

青森市埋蔵文化財調査報告書 第91集

# 市内遺跡

## 発掘調査報告書15

平成18年度

青森市教育委員会

## 序

青森市は、三内丸山遺跡や小牧野遺跡、浪岡城跡、高屋敷館遺跡をはじめ、貴重な史跡や埋蔵文化財包蔵地を数多く抱える都市であります。しかし、一方で、豊かで住みやすい街づくりの一環として、新幹線整備工事などの大規模開発や道路建設・上下水道工事など市民生活に直結する開発が市内各所で行われており、多くの遺跡が破壊・消滅の危機に瀕しています。

当委員会では、これらの各種開発事業との円滑な調整を図りながら遺跡保護を推進するために、平成4年度から市内遺跡発掘調査事業を実施しております。

本書は、平成18年度に実施した各遺跡の分布調査や試掘・確認調査の成果をまとめたものであり、本書が本市における埋蔵文化財保護に資することができれば幸いです。

最後になりましたが、本書の刊行にあたり文化庁記念物課・青森県教育庁文化財保護課をはじめ、関係者の方々に深く感謝の意を表します。

平成19年3月

青森市教育委員会

教育長 角 田 詮二郎

# 例 言

1. 本書は、国と県の補助金交付を受けて、平成18年度に実施した青森市内遺跡発掘調査事業の調査報告書であり、分布調査、試掘・確認調査等の調査成果を収録したものである。
2. 平成17年4月1日、旧青森市と旧浪岡町が合併により、新青森市として市制施行を開始した。平成17年度においては、文化財担当課が青森地区と浪岡地区の両方にあり、当該地区をそれぞれの課で所管していたが、平成18年度からは、担当課が一元化され、青森市全域を所管することとなった。なお、本文及び表中の「青森地区」、「浪岡地区」の記述については、青森地区は旧青森市、浪岡地区は旧浪岡町の区域を示す。
3. 調査を実施した遺跡及び地区は下記のとおりである（平成18年12月31日現在）。
  - ①分布調査：大谷地区
  - ②試掘・確認調査：佃遺跡隣接地、三本木遺跡隣接地、合子沢松森（2）遺跡、三内丸山（5）遺跡、山本遺跡、山神宮遺跡、神明宮遺跡、平野遺跡、栄山（1）遺跡、安田近野（1）遺跡、新城山田（5）遺跡、新城平岡（3）遺跡隣接地、沢田遺跡、月見野（5）遺跡、駒込館遺跡隣接地、野尻（2）遺跡、野尻（4）遺跡、近野遺跡、三内丸山遺跡隣接地、羽黒平（1）遺跡、羽黒平（3）遺跡
4. 本書で使用した「試掘調査」とは原則的に埋蔵文化財の有無を確認するための調査（未登録地の調査）、「確認調査」とは周知の埋蔵文化財包蔵地の内容把握や発掘調査の要否を判断するための部分的な調査を示す。
5. 本書の編集は青森市教育委員会が行った。執筆分担は下記のとおりである。  
第Ⅰ・Ⅳ章、第Ⅴ章第1・2・4～19・21～24節：文化財主事 設楽 政健  
第Ⅱ章：主事 竹ヶ原 亜希  
第Ⅲ章：文化財主事 児玉 大成  
第Ⅴ章第3・20節：文化財主事 小野 貴之
6. 挿図の縮尺は各図に示した。なお、写真図版の縮尺は統一を図っていない。
7. 図版番号および表番号は、「第〇図」、「第〇表」とし、順番に通し番号を付した。
8. 方位については地図類が真北を示し、ほかは磁北を示している。
9. 出土遺物及び記録図面・写真関係資料は、現在、青森市教育委員会が保管している。
10. 調査にあたっては、地権者の方々をはじめ、次の機関・諸氏にご指導・ご協力を賜った。深く感謝の意を表する次第である。（敬称略・順不同）  
文化庁文化財部記念物課・青森県教育庁文化財保護課・坂本 洋一・工藤 清泰

# 目 次

序	
例言	
目次	
図表・写真目次	
第Ⅰ章 事業実施の概要	1
第Ⅱ章 事業照会の概要	4
第Ⅲ章 埋蔵文化財包蔵地の登録等	16
第Ⅳ章 分布調査	25
第1節 大谷地区	25
第Ⅴ章 試掘・確認調査	26
第1節 佃遺跡隣接地	26
第2節 三本木遺跡隣接地	27
第3節 合子沢松森（2）遺跡	28
第4節 三内丸山（5）遺跡①	29
第5節 山本遺跡①	30
第6節 山本遺跡②	31
第7節 山神宮遺跡	32
第8節 神明宮遺跡	33
第9節 平野遺跡	35
第10節 栄山（1）遺跡	36
第11節 安田近野（1）遺跡	37
第12節 新城山田（5）遺跡	38
第13節 三内丸山（5）遺跡②	41
第14節 新城平岡（3）遺跡隣接地	42
第15節 沢田遺跡①	43
第16節 沢田遺跡②	44
第17節 月見野（5）遺跡	45
第18節 駒込館遺跡隣接地	46
第19節 野尻（2）遺跡	47
第20節 近野遺跡	48
第21節 野尻（4）遺跡	51
第22節 三内丸山遺跡隣接地	53
第23節 羽黒平（1）・（3）遺跡	54
青森市遺跡一覧	71
報告書抄録	78



# 図表・写真目次

## 図版目次

第1図	平成18年度調査対象遺跡1（青森地区）	2
第2図	平成18年度調査対象遺跡2（浪岡地区）	3
第3図	新規登録遺跡（三内丸山（9）遺跡）	16
第4図	新規登録遺跡（大谷小谷遺跡）	16
第5図	新規登録遺跡（片子都谷森遺跡）	17
第6図	新規登録遺跡（細野大沢（1）遺跡）	17
第7図	新規登録遺跡（細野大沢（2）遺跡）	17
第8図	新規登録遺跡（細野大沢（3）遺跡）	18
第9図	新規登録遺跡（相沢長沢遺跡）	18
第10図	新規登録遺跡（桃里（2）遺跡）	18
第11図	新規登録遺跡（杉ノ沢（2）遺跡）	19
第12図	新規登録遺跡（杉ノ沢（3）遺跡）	19
第13図	新着登録遺跡（女鹿遺跡）	19
第14図	新規登録遺跡（銀前田遺跡）	20
第15図	新規登録遺跡（楢沢村元遺跡）	20
第16図	新規登録遺跡（杉沢板橋野山遺跡）	20
第17図	新規登録遺跡（岡田遺跡）	21
第18図	新規登録遺跡（西増田遺跡）	21
第19図	新規登録遺跡（大沼袋遺跡）	21
第20図	範囲変更遺跡（三内遺跡）	22
第21図	範囲変更遺跡（小牧野遺跡）	22
第22図	範囲変更遺跡（葛野（1）遺跡）	22
第23図	範囲変更遺跡（葛野（2）遺跡）	23
第24図	範囲変更遺跡（葛野（3）遺跡）	23
第25図	範囲変更遺跡（沢田遺跡）	23
第26図	範囲拡張及び統合遺跡（玉水（4）遺跡）	24
第27図	範囲拡張及び統合遺跡（新城山田（5）遺跡）	24
第28図	調査地点（佃遺跡隣接地）	26
第29図	調査地点（三本木遺跡隣接地）	27
第30図	調査地点（合子沢松森（2）遺跡）及び出土遺物	28
第31図	調査地点（三内丸山（5）遺跡①）	29
第32図	調査地点（山本遺跡①）	30
第33図	調査地点（山本遺跡②）	31
第34図	調査地点（山神宮遺跡）	32
第35図	調査地点（神明宮遺跡）	33
第36図	遺構確認状況（神明宮遺跡）	34
第37図	調査地点（平野遺跡）	35
第38図	調査地点（栄山（1）遺跡）	36
第39図	調査地点（安田近野（1）遺跡）	37
第40図	調査地点（新城山田（5）遺跡）	39
第41図	遺構確認状況及び出土遺物（新城山田（5）遺跡）	40
第42図	調査地点（三内丸山（5）遺跡②）及び出土遺物	41
第43図	調査地点（新城平岡（3）遺跡隣接地）	42

第44図	調査地点（沢田遺跡①）	43
第45図	調査地点（沢田遺跡②）	44
第46図	調査地点（月見野（5）遺跡）	45
第47図	調査地点（駒込館遺跡隣接地）	46
第48図	調査地点（野尻（2）遺跡）	47
第49図	調査地点（近野遺跡）	48
第50図	遺構確認状況（近野遺跡）	49
第51図	出土遺物（近野遺跡）	50
第52図	調査地点（野尻（4）遺跡）	51
第53図	遺構確認状況（野尻（4）遺跡）	52
第54図	調査地点（三内丸山遺跡隣接地）	53
第55図	調査区域（羽黒平（1）・（3）遺跡）	54
第56図	調査地点及び出土遺物 （羽黒平（1）遺跡第6工区工事）	55
第57図	調査地点（羽黒平（3）遺跡第7工区工事）	57

## 表目次

第1表	平成17年度民間における 開発事業照会一覧1（青森地区）	5
第2表	平成17年度民間における 開発事業照会一覧2（浪岡地区）	9
第3表	平成18年度（4-12月）民間における 開発事業照会一覧	9
第4表	平成17年度庁内における 開発事業照会一覧	15
第5表	平成18年度（4-12月）庁内における 開発事業照会一覧	15
第6表	新城山田（5）遺跡調査区一覧	38
第7表	青森市遺跡一覧（青森地区）	72
第8表	青森市遺跡一覧（浪岡地区）	76

## 写真目次

写真1	分布調査（大谷小谷遺跡）	25
写真2	試掘・確認調査（1）	59
写真3	試掘・確認調査（2）	60
写真4	試掘・確認調査（3）	61
写真5	試掘・確認調査（4）	62
写真6	試掘・確認調査（5）	63
写真7	試掘・確認調査（6）	64
写真8	試掘・確認調査（7）	65
写真9	試掘・確認調査（8）	66
写真10	試掘・確認調査（9）	67
写真11	試掘・確認調査（10）	68
写真12	試掘・確認調査（11）	69
写真13	試掘・確認調査出土遺物	70

# 第Ⅰ章 事業実施の概要

## 1. 調査目的

近年、市内各所において、交通網の整備や土地区画整理などの大規模開発に加え、市民生活に必要な住宅建設や下水道整備などの小規模開発が増加しており、これに伴い破壊・消滅の危機に瀕している遺跡も増加している。貴重な埋蔵文化財を保護し、各種開発行為との円滑な調整を図るためには、周知の遺跡の現況・範囲・数の把握や今後開発が予想される地域における未発見の遺跡の新規登録などにより、市内に所在する遺跡に関する詳細な基礎資料を整備する必要がある。

以上の点を踏まえ、周知の埋蔵文化財包蔵地及び未登録地の分布調査や開発行為に先立つ試掘・確認調査を実施するものである。なお、本事業は国・県の補助金交付を受け実施するものである。

## 2. 対象地域

### ①分布調査

大谷地区

### ②試掘・確認調査

佃遺跡隣接地、三本木遺跡隣接地、合子沢松森（2）遺跡、三内丸山（5）遺跡、山本遺跡、山神宮遺跡、神明宮遺跡、平野遺跡、栄山（1）遺跡、安田近野（1）遺跡、新城山田（5）遺跡、新城平岡（3）遺跡隣接地、沢田遺跡、月見野（5）遺跡、駒込館遺跡隣接地、野尻（2）遺跡、近野遺跡、野尻（4）遺跡、三内丸山遺跡隣接地、羽黒平（1）遺跡、羽黒平（3）遺跡

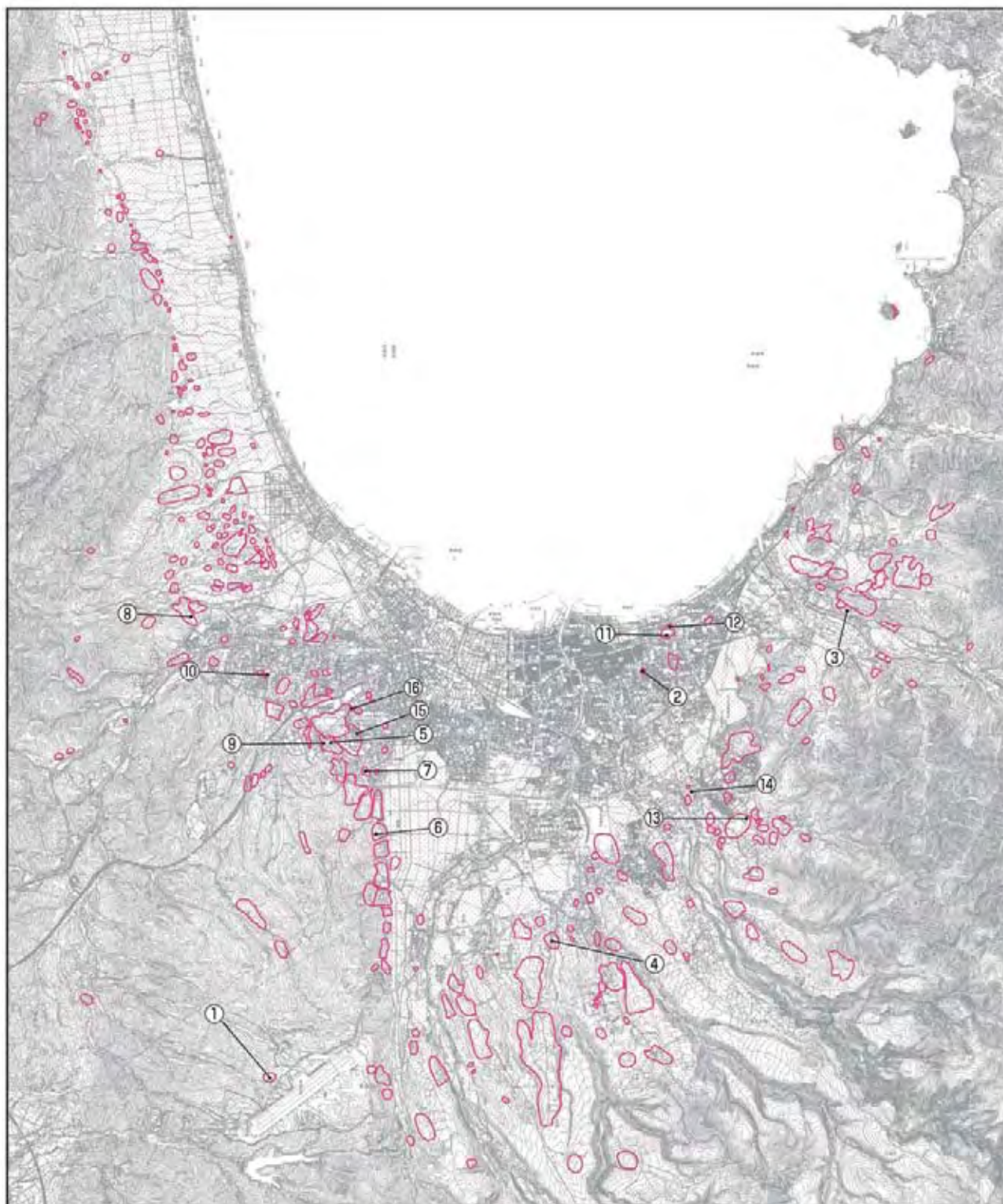
3. 事業実施期間 平成18年4月10日～平成19年3月31日

4. 調査指導機関 文化庁文化財部記念物課、青森県教育庁文化財保護課

## 5. 調査体制

調査事務局 青森市教育委員会事務局

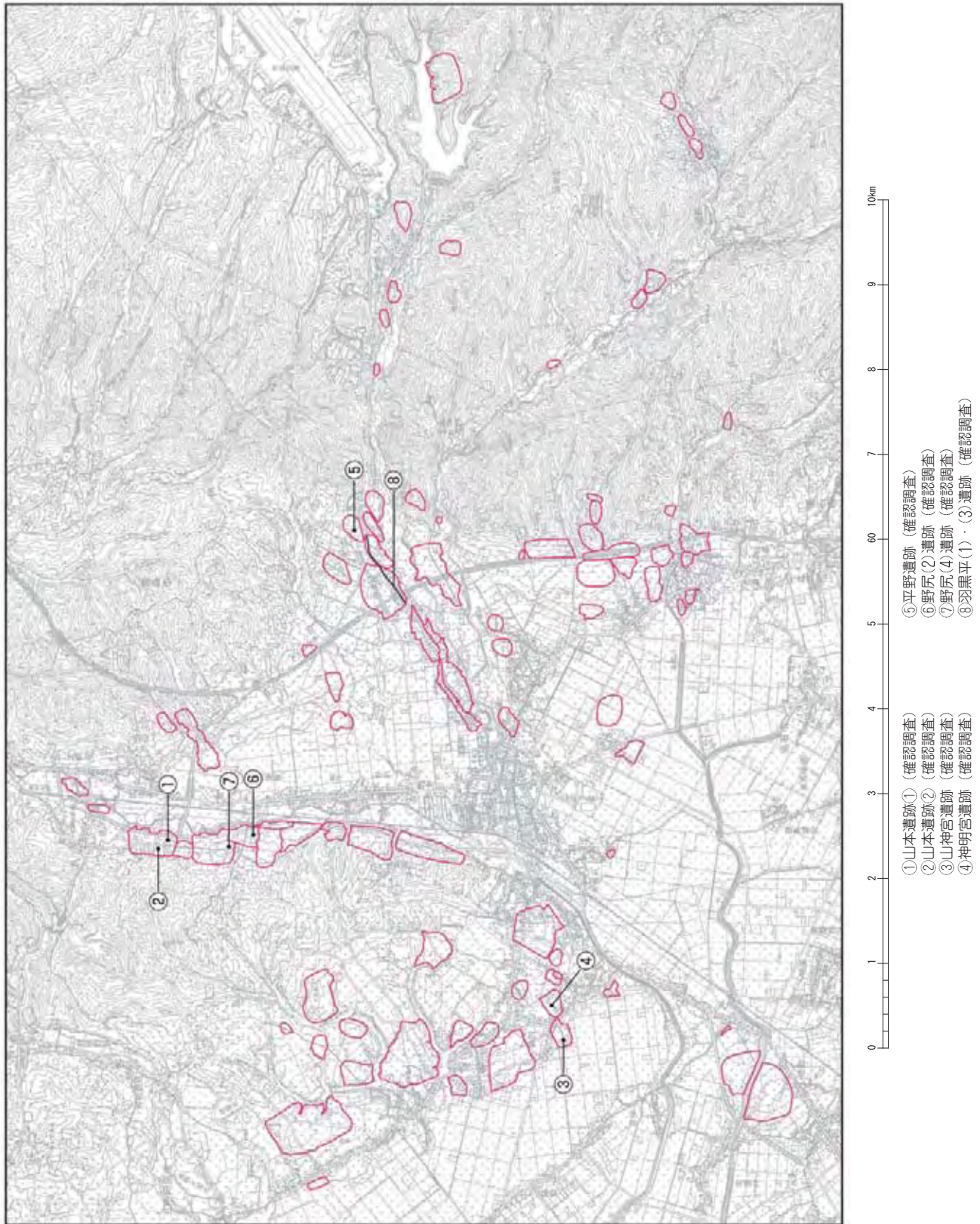
教 育 長	角 田 詮二郎
教 育 部 長	古 山 善 猛
教 育 次 長	相 馬 政 美
参事・文化財課長事務取扱	遠 藤 正 夫
主 幹	多 田 弘 仁
主 査	工 藤 幸 子
文 化 財 主 事	小 野 貴 之 (調査担当)
〃	木 村 淳 一 ( 〃 )
〃	児 玉 大 成 ( 〃 )
〃	設 楽 政 健 ( 〃 )
主 事	當 麻 良 人 (庶務担当)
〃	越 谷 美由紀 ( 〃 )
〃	田 中 浩 司 ( 〃 )
〃	竹ヶ原 亜 希 ( 〃 )



- |                    |                      |
|--------------------|----------------------|
| ①大谷地区 (分布調査)       | ⑨三内丸山(5)遺跡② (確認調査)   |
| ②佃遺跡隣接地 (試掘調査)     | ⑩新城平岡(3)遺跡隣接地 (試掘調査) |
| ③三本木遺跡隣接地 (試掘調査)   | ⑪沢田遺跡① (確認調査)        |
| ④合子沢松森(2)遺跡 (確認調査) | ⑫沢田遺跡② (確認調査)        |
| ⑤三内丸山(5)遺跡① (確認調査) | ⑬月見野(5)遺跡 (確認調査)     |
| ⑥栄山(1)遺跡 (確認調査)    | ⑭駒込館遺跡隣接地 (試掘調査)     |
| ⑦安田近野(1)遺跡 (確認調査)  | ⑮近野遺跡 (確認調査)         |
| ⑧新城山田(5)遺跡 (確認調査)  | ⑯三内丸山遺跡隣接地 (試掘調査)    |

第1図 平成18年度調査対象遺跡1 (青森地区)





第2図 平成18年度調査対象遺跡2 (浪岡地区)

## 第Ⅱ章 事業照会の概要

当委員会では、土木工事などの各種開発行為に係る文化財保護法上の規制について『広報あおもり』並びに青森市ホームページ等で周知し、遺跡登録台帳・遺跡地図による埋蔵文化財包蔵地（遺跡）等の確認に対応すると共に、文化財保護法遵守の精神に基づき、地方公共団体の義務として必要に応じた事前調査を行なっている。

平成17年4月1日の市町村合併により、新青森市の遺跡数は旧青森市307箇所、旧浪岡町74箇所を合わせ計381箇所となったが、平成17年度の青森県教育庁文化財保護課による遺跡の分布・確認調査及び遺跡登録（青教文第1244号、青教文第1290号）等により更に増加し、平成18年12月31日現在の遺跡数は396箇所（青森地区2箇所増・2箇所減の307箇所、浪岡地区15箇所増の89箇所）である。

埋蔵文化財包蔵地等の確認については、照会者が来課し、開発予定地について所定の書面により遺跡確認を行うケースと、都市計画法第32条（公共施設の管理者の同意等）関連の協議、青森県景観条例、農業振興地域除外申請等により庁内の関係課から照会を受けるケースがある。平成17年度は埋蔵文化財の担当課が2ヶ所あり（旧青森市は文化財課、旧浪岡町は浪岡教育事務所社会教育課）、文化財課には来課304件（第1表）、庁内25件（第4表）、浪岡教育事務所社会教育課には来課8件（第2表）、計337件の照会があった。来課分について、最も照会件数が多かった地域は、青森市市街地中央部（商業地域）（65件）であった。その他に、三内・安田地区（16件）、新城平岡・新城山田地区（9件）も照会件数が多い地域である。また、文化財保護法第93条（土木工事等のための発掘に関する届出及び指示）による工事の届出及び通知は、27件19遺跡（青森地区25件17遺跡、浪岡地区2件2遺跡）である。平成18年度からは担当課が文化財課に一元化され、4月から12月31日までに計431件（来課390件（第3表）、庁内41件（第5表））の照会があった。来課分の内訳は青森地区356件、浪岡地区34件であり、最も照会件数が多かった地域は、青森市市街地中央部（商業地域）（100件）である。その他にも三内・安田地区（23件）、新城平岡・新城山田地区（16件）、石江・新田地区（12件）となり、各地域について、前年度比150%以上の増加件数を示している。特に近年は青森市市街地（商業地域）、東北新幹線沿線部、新青森駅一帯、青森市市街地周辺部（住宅地域）の開発に係る照会件数の伸びが著しく、照会目的としては個人住宅建設等の小規模開発が多い。

これに伴い文化財保護法第93条（土木工事等のための発掘に関する届出及び指示）による工事の届出及び通知は、4月から12月31日までに44件31遺跡（青森地区32件19遺跡、浪岡地区12件12遺跡）となり、届出についても照会件数同様前年度比150%以上の伸び率を示している。

なお、第1～5表中の「回答」欄のA・B・Cについては次のとおりである。

- A：照会地が遺跡として登録されている。
- B：照会地が遺跡の隣接地にあたる。
- C：照会地が遺跡として登録されていない。

（竹ヶ原 亜希）

第1表 平成17年度民間における開発事業照会一覧1（青森地区）

番号	年月日	照会地	開発行為	回答	備考
1	17.4.12	中佃2丁目	物件調査	C	
2	17.4.12	合浦2丁目	物件調査	C	
3	17.4.13	清水字浜元	不動産鑑定	C	
4	17.4.13	安田字近野	不動産鑑定	B	安田近野(1)遺跡・安田(1)遺跡
5	17.4.14	三本木字川崎	不動産鑑定	C	
6	17.4.14	大野字若宮	不動産鑑定	C	
7	17.4.14	旭町2丁目	不動産鑑定	C	
8	17.4.14	高田字朝日山	不動産鑑定	A	朝日山(6)遺跡
9	17.4.18	小柳3丁目付近	物件調査	B	小柳遺跡
10	17.4.19	羽白字富田	不動産鑑定	C	
11	17.4.20	佃1丁目	競売	C	
12	17.4.20	石江字平山	不動産鑑定	C	
13	17.4.21	新城字平岡付近	不動産鑑定	C	
14	17.4.22	花園2丁目	物件調査	C	
15	17.4.22	松森1丁目	物件調査	C	
16	17.4.22	松森1丁目	物件調査	C	
17	17.4.22	問屋町1丁目	物件調査	C	
18	17.4.22	奥野2丁目	物件調査	C	
19	17.4.22	はまなす1丁目	物件調査	C	
20	17.4.22	篠田2丁目	物件調査	C	
21	17.4.22	岡造道1丁目	物件調査	C	
22	17.4.22	橋本2丁目	物件調査	C	
23	17.4.22	松原3丁目	物件調査	C	
24	17.4.22	緑3丁目	物件調査	C	
25	17.4.26	鶴ヶ坂字山本	土木工事計画	C	
26	17.4.26	鶴ヶ坂字山本	土木工事計画	C	
27	17.4.26	三内字沢部	建物建築計画	A	三内沢部(3)遺跡
28	17.4.27	荒川	その他の建物建築計画	C	
29	17.4.27	虹ヶ丘1丁目	その他の建物建築計画	C	
30	17.4.27	新城字平岡	その他の建物建築計画	C	
31	17.4.27	野沢	その他の建物建築計画	C	
32	17.5.9	岡町字宮本	不動産鑑定	B	宮本(2)遺跡
33	17.5.9	岡町字宮本	不動産鑑定	B	宮本(2)遺跡
34	17.5.9	第二問屋町3丁目付近	不動産鑑定	C	
35	17.5.10	青葉1丁目付近	不動産鑑定	C	
36	17.5.10	三内字丸山	不動産鑑定	A	三内丸山(6)遺跡
37	17.5.13	羽白字池上	不動産鑑定	C	
38	17.5.13	八重田2丁目	不動産鑑定	C	
39	17.5.13	八重田2丁目	不動産鑑定	C	
40	17.5.13	八重田2丁目	不動産鑑定	C	
41	17.5.16	滝沢字住吉	その他の建物建築計画	C	
42	17.5.16	里見1丁目	不動産鑑定	C	
43	17.5.16	小柳5丁目	不動産鑑定	C	
44	17.5.16	久須志4丁目	不動産鑑定	C	
45	17.5.16	久須志4丁目	不動産鑑定	C	
46	17.5.17	新田2丁目	宅地分譲	C	
47	17.5.19	油川字柳川	不動産鑑定	C	
48	17.5.19	野木字野尻	不動産鑑定	C	
49	17.5.19	新町2丁目	不動産鑑定	C	
50	17.5.20	篠田3丁目	その他の建物建築計画	C	
51	17.5.24	八重田4丁目	物件調査	C	
52	17.5.24	野内字鈴森	その他の建物建築計画	C	
53	17.5.26	長島2丁目	不動産鑑定	C	
54	17.5.26	浪打1丁目	不動産売買	C	
55	17.5.26	新町2丁目	不動産売買	C	
56	17.5.27	大野字若宮	その他の建物建築計画	C	
57	17.5.27	羽白字野木和	不動産鑑定	B	野木和(3)遺跡
58	17.5.27	戸山字赤坂	不動産鑑定	B	赤坂遺跡
59	17.5.31	石江字平山	売却のための調査	B	石江遺跡
60	17.6.1	橋本1丁目	不動産取引	C	
61	17.6.1	古川1丁目	不動産鑑定	C	
62	17.6.1	矢田字下野尻	不動産鑑定	C	
63	17.6.1	横内字神田	社会福祉施設建築計画	C	
64	17.6.3	幸畑字松元	不動産鑑定	C	
65	17.6.6	石江字江渡	不動産鑑定	C	
66	17.6.6	浜田字玉川	不動産鑑定	C	
67	17.6.6	柳川1丁目	不動産鑑定	C	
68	17.6.6	安田字近野	不動産鑑定	C	
69	17.6.7	東大野1丁目	宅地分譲	C	
70	17.6.8	勝田2丁目	土地取得のための事前調査	C	



番号	年月日	照会地	開発行為	回答	備考
71	17.6.8	古川1丁目	不動産鑑定	C	
72	17.6.8	間屋町1丁目	不動産鑑定	C	
73	17.6.8	桜川7丁目	不動産鑑定	C	
74	17.6.14	駒込字深沢	不動産鑑定	C	
75	17.6.14	駒込字深沢	不動産鑑定	B	田茂木野遺跡
76	17.6.14	田茂木野字田茂木沢	不動産鑑定	A	四ッ石(2)遺跡
77	17.6.14	田茂木野字阿部野	不動産鑑定	B	深沢(1)遺跡
78	17.6.14	四ッ石字里見	不動産鑑定	B	深沢(2)遺跡
79	17.6.14	八重田4丁目	不動産鑑定	C	
80	17.6.14	滝沢字住吉	その他の建物建築計画	C	
81	17.6.17	八重田2丁目	その他の建物建築計画	C	
82	17.6.17	浜館字科	その他の建物建築計画	C	
83	17.6.17	駒込字蜚沢	その他の建物建築計画	C	
84	17.6.17	野沢字沢部	その他の建物建築計画	C	
85	17.6.22	野内字菊川	不動産鑑定	C	
86	17.6.22	安田字近野	不動産鑑定	B	安田近野(2)遺跡
87	17.6.22	大矢沢字里見	不動産鑑定	C	
88	17.6.23	浜田字玉川	不動産鑑定	C	
89	17.6.24	新城字福田	土木工事計画	C	
90	17.6.27	三内字丸山	物件調査	A	三内丸山(5)遺跡
91	17.6.28	築木館字岩瀬	倉庫建築計画	C	
92	17.6.28	本町2丁目	不動産鑑定	C	
93	17.6.28	本町5丁目	不動産鑑定	C	
94	17.6.30	戸崎字宮井	住宅建築計画	C	
95	17.6.30	大野字鳴滝	その他の建物建築計画	C	
96	17.6.30	安田字近野	その他の建物建築計画	C	
97	17.6.30	安田字近野	不動産鑑定	A	安田近野(1)遺跡
98	17.7.5	羽白字沢田	その他の土木工事計画	A	天田内(4)遺跡
99	17.7.5	新町1丁目	不動産鑑定	C	
100	17.7.5	新町1丁目	不動産鑑定	C	
101	17.7.6	花園2丁目	売却のための調査	C	
102	17.7.8	荒川字南荒川山国有林酸ヶ湯沢	その他の建物建築計画	C	
103	17.7.8	大別内字山吹	土地取得のための事前調査	C	
104	17.7.22	駒込字蜚沢	その他の土木工事計画	C	
105	17.7.22	浜田3丁目	店舗建築計画	C	
106	17.7.22	安方2丁目	不動産鑑定	C	
107	17.7.22	新城字山田	土木工事計画	A	新城山田(4)・(5)・(7)・(8)遺跡
108	17.7.26	野沢字沢部	鉄塔建設	C	
109	17.7.26	幸畑字阿部野	その他の建物建築計画	A	阿部野(1)遺跡
110	17.7.28	石江字江渡	売却のための調査	C	
111	17.7.28	造道3丁目	売却のための調査	C	
112	17.7.28	戸山字荒井	売却のための調査	C	
113	17.7.28	新田2丁目	宅地分譲	C	
114	17.7.28	浜田字玉川	売買調査	C	
115	17.7.29	安田字若松	その他の建物建築計画	C	
116	17.7.29	荒川字柴田	その他の建物建築計画	C	
117	17.7.29	本町1丁目	不動産件介	C	
118	17.7.29	浅虫字山下	不動産件介	C	
119	17.8.2	駒込字蜚沢	その他の建物建築計画	A	月見野(1)遺跡
120	17.8.4	古川2丁目	売買調査	C	
121	17.8.5	本町2丁目	不動産鑑定	C	
122	17.8.5	橋本1丁目	不動産鑑定	C	
123	17.8.8	桑原字稲葉	倉庫建築計画	C	
124	17.8.9	三内字丸山	電柱建柱	B	三内丸山遺跡
125	17.8.10	柳川1丁目	不動産鑑定	C	
126	17.8.10	安方1丁目	不動産鑑定	C	
127	17.8.11	花園1丁目	不動産鑑定	C	
128	17.8.11	浪館前田2丁目	不動産鑑定	C	
129	17.8.11	幸畑字阿部野	不動産鑑定	C	
130	17.8.15	羽白字野木和	土地取得のための事前調査	B	野木和(3)遺跡
131	17.8.16	新城字山田	競売のための調査	A	新城山田(3)遺跡
132	17.8.17	諏訪沢字桜川	住宅建築計画	C	
133	17.8.19	安方2丁目	不動産鑑定	C	
134	17.8.22	新城字平岡	宅地分譲	C	
135	17.8.22	油川字浪岸	不動産鑑定	C	
136	17.8.23	本町2丁目	不動産鑑定	C	
137	17.8.24	浜田3丁目	不動産鑑定	C	
138	17.8.24	戸山字赤坂	その他の建物建築計画	C	
139	17.8.25	八ッ役字矢作	その他	C	
140	17.8.25	茶屋町	競売物件調査	C	
141	17.8.25	茶屋町	競売物件調査	C	
142	17.8.25	浪館字平岡	物件調査	B	浪館(2)遺跡

番号	年月日	照 会 地	開 発 行 為	回 答	備 考
143	17.8.25	西滝3丁目	不動産鑑定	C	
144	17.8.29	八ッ役字矢作	売買調査	C	
145	17.8.29	羽白字野木和	不動産鑑定	B	野木和(2)・(4)遺跡
146	17.8.29	幸畑字阿部野	不動産鑑定	B	阿部野(1)遺跡
147	17.8.30	三内字沢部	周知の遺跡の有無	C	
148	17.9.1	東大野1丁目	不動産鑑定	C	
149	17.9.6	造道3丁目	宅地分譲	C	
150	17.9.6	細越字繁	その他の土木工事計画	C	
151	17.9.6	四ッ石字里見	その他の建物建築計画	C	
152	17.9.12	奥内字宮田	不動産鑑定	C	
153	17.9.12	富田3丁目	不動産鑑定	C	
154	17.9.12	大野字山下	不動産鑑定	C	
155	17.9.13	石江字江渡	その他の建物建築計画	B	石江遺跡・江渡遺跡
156	17.9.15	古川1丁目	鑑定評価	C	
157	17.9.27	大野字若宮	不動産鑑定	C	
158	17.9.28	金沢3丁目	不動産鑑定	C	
159	17.9.30	勝田2丁目	不動産鑑定	C	
160	17.9.30	浪打2丁目	不動産鑑定	C	
161	17.9.30	新町1丁目	不動産鑑定	C	
162	17.10.5	三本木字川崎	住宅建築計画	A	三本木遺跡
163	17.10.7	港町3丁目	その他の建物建築計画	C	
164	17.10.7	横内字亀井	不動産鑑定	B	横内(3)遺跡
165	17.10.7	荒川字寒水沢	その他の建物建築計画	C	
166	17.10.7	久栗坂字浜田	その他の建物建築計画	C	
167	17.10.11	浅虫字山下	不動産鑑定	C	
168	17.10.14	緑2丁目	不動産鑑定	C	
169	17.10.14	荒川字品川	その他の土木工事計画	C	
170	17.10.17	筒井字八ッ橋	宅地分譲	C	
171	17.10.17	合子沢字山崎	倉庫建築計画	C	
172	17.10.17	三本木字川崎	その他の建物建築計画	B	三本木遺跡
173	17.10.17	駒込字蛭沢	その他の建物建築計画	C	
174	17.10.18	中央1丁目	物件調査	C	
175	17.10.18	筒井1丁目	物件調査	C	
176	17.10.18	浜田字玉川	物件調査	C	
177	17.10.20	雲谷字山吹	その他の建物建築計画	B	雲谷山吹(1)遺跡
178	17.10.24	三内字丸山	工場建築計画	B	三内丸山(5)遺跡
179	17.10.24	小柳6丁目	不動産鑑定	C	
180	17.10.28	荒川	その他の建物建築計画	C	
181	17.10.31	新町2丁目	不動産鑑定	C	
182	17.10.31	橋本3丁目	不動産鑑定	C	
183	17.10.31	新城平岡	遺跡の有無の確認	C	
184	17.10.31	古川1丁目	物件調査	C	
185	17.11.1	駒込字蛭沢	その他の建物建築計画	C	
186	17.11.1	橋本3丁目	物件調査	C	
187	17.11.1	田屋敷字増田	物件調査	C	
188	17.11.1	岡町字宮本	住宅建築計画	C	
189	17.11.2	安方2丁目	不動産鑑定	C	
190	17.11.2	安田字若松	その他の建物建築計画	C	
191	17.11.2	安田字若松	その他の建物建築計画	C	
192	17.11.7	安田字若松	店舗建築計画	C	
193	17.11.8	古川1丁目	売買調査	C	
194	17.11.8	古川1丁目	売買調査	C	
195	17.11.10	橋本1丁目	不動産鑑定	C	
196	17.11.11	橋本1丁目	販売のための基礎調査	C	
197	17.11.11	茶屋町	売買調査	C	
198	17.11.11	茶屋町	売買調査	C	
199	17.11.11	浅虫字蛭谷	売買調査	C	
200	17.11.15	野木字野尻	売買調査	C	
201	17.11.15	野木字野尻	売買調査	C	
202	17.11.16	羽白字野木和	その他の建物建築計画	B	野木和(2)遺跡
203	17.11.16	浜館字間瀬	その他の建物建築計画	C	
204	17.11.16	佃1丁目	現地調査の為	C	
205	17.11.17	造道1丁目	不動産鑑定	C	
206	17.11.17	東大野2丁目	不動産鑑定	C	
207	17.11.17	浜田3丁目	不動産鑑定	C	
208	17.11.17	小館字桜刈	倉庫建築計画	C	
209	17.11.21	荒川字柴田	住宅建築計画	C	
210	17.11.21	新城字平岡	不動産鑑定	B	新城平岡(3)遺跡
211	17.11.22	浜館1丁目	宅地分譲	C	
212	17.11.28	新城字山田	土地取得のための事前調査	A	新城山田(3)遺跡
213	17.11.29	三内字沢部	不動産鑑定	C	
214	17.11.29	諏訪沢字松代	不動産鑑定	C	



番号	年月日	照会地	開発行為	回答	備考
215	17.11.30	本町2丁目	不動産鑑定	C	
216	17.11.30	三内字沢部	不動産鑑定	C	
217	17.12.1	新城字山田	不動産鑑定	A	新城山田(3)遺跡
218	17.12.2	駒込字蛭沢	周知の遺跡の有無	B	月見野(5)遺跡
219	17.12.6	戸山字安原	その他の建物建築計画	C	
220	17.12.6	野木字野尻	その他の建物建築計画	C	
221	17.12.7	古川1丁目	不動産鑑定	C	
222	17.12.7	新町1丁目	不動産鑑定	C	
223	17.12.7	本町1丁目	不動産鑑定	C	
224	17.12.7	長島2丁目	不動産鑑定	C	
225	17.12.7	中央1丁目	不動産鑑定	C	
226	17.12.8	勝田2丁目	不動産鑑定	C	
227	17.12.14	本泉	不動産取引の為の調査	C	
228	17.12.14	富田3丁目	不動産取引の為の調査	C	
229	17.12.15	幸畑3丁目	不動産鑑定	B	阿部野(1)遺跡
230	17.12.15	矢田字牧原	不動産鑑定	C	
231	17.12.21	駒込字桐ノ沢	住宅建築計画	C	
232	17.12.21	勝田2丁目	不動産鑑定	C	
233	17.12.21	合浦1丁目	不動産鑑定	C	
234	17.12.21	新田1丁目	不動産鑑定	C	
235	17.12.22	大別内字葛野	事務所建築計画	B	葛野(1)遺跡
236	17.12.22	本町1丁目	不動産鑑定	C	
237	18.1.10	新城字平岡	競売	A	新城平岡(3)遺跡
238	18.1.10	浜田字玉川	不動産鑑定	C	
239	18.1.16	古川1丁目	不動産鑑定	C	
240	18.1.16	三好1丁目、2丁目	不動産鑑定	C	
241	18.1.18	松原1丁目	不動産仲介	C	
242	18.1.18	金沢3丁目	宅地分譲	C	
243	18.1.19	第二間屋町2丁目	不動産鑑定	C	
244	18.1.23	幸畑字阿部野	倉庫建築計画	C	
245	18.1.24	橋本3丁目	不動産鑑定	C	
246	18.1.24	古川1丁目	不動産鑑定	C	
247	18.1.24	三内字丸山	不動産鑑定	A	三内丸山(5)遺跡
248	18.1.24	浪岡字細田	不動産鑑定	C	
249	18.1.24	古川1丁目	不動産鑑定	C	
250	18.1.26	浜田字玉川	不動産鑑定	C	
251	18.1.27	飛鳥字福浦	住宅建築計画	C	
252	18.1.30	大野	不動産鑑定	C	
253	18.1.30	富田4丁目	不動産鑑定	C	
254	18.1.31	原別7丁目	不動産鑑定	C	
255	18.1.31	戸山字赤坂	不動産鑑定	B	赤坂遺跡
256	18.1.31	泉野字野脇	住宅建築計画	C	
257	18.1.31	原別7丁目	不動産鑑定	C	
258	18.2.6	三内字沢部	住宅建築計画	A	三内沢部(3)遺跡
259	18.2.7	矢作3丁目	不動産鑑定	C	
260	18.2.13	三本木字川崎	店舗建築計画	C	
261	18.2.14	富田2丁目	その他の建物建築計画	C	
262	18.2.14	安方1丁目	不動産鑑定	C	
263	18.2.15	三内字丸山	遺跡の有無	A	三内丸山(5)遺跡
264	18.2.15	南佃1丁目	売買	C	
265	18.2.16	戸山字赤坂	不動産鑑定	C	
266	18.2.16	大矢沢字野田	不動産鑑定	C	
267	18.2.16	青葉3丁目	不動産鑑定	C	
268	18.2.16	堤町2丁目	不動産鑑定	C	
269	18.2.16	橋本1丁目	不動産鑑定	C	
270	18.2.16	松原1丁目	競売	C	
271	18.2.17	篠田2丁目	不動産鑑定	C	
272	18.2.17	三内字丸山	物件調査	A	浪館(1)遺跡
273	18.2.17	西滝1丁目	物件調査	C	
274	18.2.17	浜田2丁目	不動産鑑定	C	
275	18.2.21	新城字平岡	不動産鑑定	C	
276	18.2.22	新城字山田	不動産鑑定	C	
277	18.2.22	久須志1丁目	不動産鑑定	C	
278	18.2.23	富田4丁目	競売物件	C	
279	18.2.23	篠田3丁目	競売物件	C	
280	18.2.23	矢田前字弥生田	不動産鑑定	C	
281	18.2.24	新田字忍	物件調査	A	新田(1)遺跡・新城山田(5)遺跡
282	18.2.24	油川字岡田	物件調査	C	
283	18.2.24	古川1丁目	不動産鑑定	C	
284	18.2.28	安方2丁目	事前調査	C	
285	18.3.2	荒川字藤戸	その他の建物建築計画	C	
286	18.3.3	浪岡字五本松	岩石採取	C	
287	18.3.3	三内字沢部	その他の建物建築計画	C	

番号	年月日	照会地	開発行為	回答	備考
288	18.3.6	浜田字玉川	事前調査	C	
289	18.3.7	安方1丁目	不動産鑑定	C	
290	18.3.8	新町1丁目	事前調査	C	
291	18.3.8	野内字浦島	不動産鑑定	A	大浦遺跡
292	18.3.8	浜田字玉川	不動産鑑定	C	
293	18.3.9	浜田3丁目	物件調査	C	
294	18.3.9	新田2丁目	不動産鑑定	C	
295	18.3.9	野尻字野田	住宅建築計画	C	
296	18.3.13	幸畑字谷脇	その他の建物建築計画	C	
297	18.3.14	東大野2丁目	物件調査	C	
298	18.3.15	問屋町2丁目	不動産鑑定	C	
299	18.3.15	第二問屋町3丁目	不動産鑑定	C	
300	18.3.15	戸山字赤坂	競売	B	戸山遺跡
301	18.3.15	三内字稲元	物件調査	C	
302	18.3.15	羽白字沢田	物件調査	C	
303	18.3.16	橋本3丁目	売買取引	C	
304	18.3.22	三本木字川崎	その他の建物	B	三本木遺跡、第V章第2節参照

第2表 平成17年度民間における開発事業照会一覧2（浪岡地区）

番号	年月日	照会地	開発行為	回答	備考
1	17.6.9	地区内各所（約60ヶ所）	不動産鑑定	B・C	
2	17.9.21	青森市浪岡高屋敷字野尻	建設計画	B	野尻(2)遺跡・野尻(4)遺跡
3	17.9.27	青森市浪岡大字徳才子字山本	不動産鑑定	B	野尻(2)遺跡・野尻(4)遺跡
4	17.9.28	青森市浪岡大字大釈迦字前田	不動産鑑定	A	早稲田遺跡
5	17.10.30	青森市浪岡大字女鹿沢字東種本	不動産鑑定	C	
6	18.2.24	青森市浪岡大字浪岡字岡田	その他の建物建築計画	B	浪岡城遺跡
7	18.3.2	青森市浪岡大字徳才子山本	その他の建物建築計画	A	山本遺跡
8	18.3.22	青森市浪岡大字浪岡字岡田	不動産鑑定	C	

第3表 平成18年度（4-12月）民間における開発事業照会一覧

番号	年月日	照会地	開発行為	回答	備考
1	18.4.3	浪岡大字女鹿沢平野	不動産鑑定	B	長溜遺跡
2	18.4.4	浪岡大字徳才子字山本	その他の建物建築計画	B	山本遺跡
3	18.4.5	新城字平岡	不動産鑑定	B	新城平岡(3)遺跡
4	18.4.5	浜田	不動産鑑定	C	
5	18.4.5	長島2丁目	不動産鑑定	C	
6	18.4.7	南佃1丁目	建築計画	C	
7	18.4.7	浦町字奥野	建築計画	C	
8	18.4.7	浜田字豊田	不動産鑑定	C	
9	18.4.11	勝田2丁目	不動産鑑定	C	
10	18.4.11	三内丸山	不動産鑑定	B	安田近野(1)遺跡
11	18.4.12	港町3丁目	不動産鑑定	C	
12	18.4.12	浜田字板橋	建築計画	C	
13	18.4.12	南佃1丁目	建築計画（予定）	C	
14	18.4.14	北金沢1丁目	不動産鑑定	C	
15	18.4.14	佃2丁目	建設計画	C	
16	18.4.14	佃2丁目	建設計画	C	
17	18.4.14	安田字近野	建設計画	A	安田近野(1)遺跡
18	18.4.14	安田字近野	建設計画	A	近野遺跡
19	18.4.17	浪岡大字浪岡字若松	土木工事計画	C	
20	18.4.18	雲谷字山吹	建設計画（予定）	B	雲谷山吹(8)遺跡
21	18.4.18	橋本1丁目	不動産鑑定	C	
22	18.4.18	本町2丁目	不動産鑑定	C	
23	18.4.19	第二問屋町2丁目	建設計画	C	
24	18.4.19	新町1丁目	不動産鑑定	C	
25	18.4.19	四ツ石字里見	不動産鑑定	C	
26	18.4.19	合浦1丁目	不動産鑑定	C	
27	18.4.19	茶屋町	不動産鑑定	C	
28	18.4.20	新城字山田	建設計画	B	新城山田(4)遺跡
29	18.4.21	原別7丁目	土木工事計画	C	
30	18.4.21	上野字山辺	建設計画	C	
31	18.4.24	三内丸山	建設計画	B	三内丸山(8)遺跡
32	18.4.25	古川3丁目	家屋調査	C	
33	18.4.25	本町5丁目	家屋調査	C	
34	18.4.26	八ツ役字上林	建設計画	C	
35	18.4.27	鶴ヶ坂字山本	土木工事計画（砂利採取）	C	
36	18.4.27	浪岡大字五本松字平野	建設計画	B	平野遺跡
37	18.4.27	新城字福田	その他の建物建築計画	C	
38	18.4.27	西田沢字浜田	その他の建物建築計画	C	
39	18.4.28	羽白字宮田	土木工事計画	C	
40	18.4.28	浪岡大字北中野字桃里	家屋調査	C	

番号	年月日	照会地	開発行為	回答	備考
41	18.5.1	大野字笹崎	不動産鑑定評価	C	
42	18.5.2	三内字丸山	不動産鑑定評価	C	
43	18.5.9	高田字朝日山	不動産鑑定評価	C	
44	18.5.9	新城字山田	不動産鑑定評価	C	
45	18.5.9	沖館4丁目	不動産鑑定評価	C	
46	18.5.9	野尻字野田	不動産鑑定評価	C	
47	18.5.10	浅虫字坂本	不動産鑑定評価	C	
48	18.5.11	浪岡大字吉内字杉ノ沢	土木工事計画	C	
49	18.5.11	新町1丁目	不動産鑑定評価	C	
50	18.5.12	浪打1丁目	不動産鑑定評価	C	
51	18.5.12	中佃3丁目	不動産鑑定評価	C	
52	18.5.12	青柳1丁目	不動産鑑定評価	C	
53	18.5.12	三好1丁目	不動産鑑定評価	C	
54	18.5.12	安方2丁目	不動産鑑定評価	C	
55	18.5.12	はまなす1丁目	不動産鑑定評価	C	
56	18.5.12	石江高間	事前調査	C	
57	18.5.15	大別内字葛野	その他の建物建築計画	C	
58	18.5.15	桂木3丁目	不動産鑑定評価	C	
59	18.5.15	奥内字平塚	不動産鑑定評価	C	
60	18.5.15	新城字平岡	その他の建物建築計画	C	
61	18.5.15	三内字沢部	その他の建物建築計画	C	
62	18.5.16	小柳2丁目	建築計画	A	小柳遺跡
63	18.5.17	三内字丸山	建築計画	B	三内丸山(9)遺跡
64	18.5.17	横内字鏡山	不動産鑑定評価	B	横内猿沢遺跡
65	18.5.18	新城字山田	不動産鑑定評価	C	
66	18.5.18	桂木3丁目	その他の建物建築計画	C	
67	18.5.18	浜田3丁目	不動産鑑定評価	C	
68	18.5.18	浅虫字蛭谷	不動産鑑定評価	C	
69	18.5.22	三内字丸山	土木工事計画	A	三内丸山(8)遺跡
70	18.5.23	東造道2丁目	不動産鑑定評価	C	
71	18.5.23	浜田字玉川	土木工事計画	C	
72	18.5.23	桜川6丁目	不動産鑑定評価	C	
73	18.5.23	馬屋尻字清水流	設計計画	C	
74	18.5.26	東大野1丁目	宅地分譲	C	
75	18.5.31	富田2丁目	不動産鑑定評価	C	
76	18.5.31	幸畑字松元	不動産鑑定評価	C	
77	18.5.31	合子沢字山崎	不動産鑑定評価	B	雲谷山吹(2)遺跡
78	18.5.31	駒込字深沢	不動産鑑定評価	B	深沢(1)遺跡
79	18.5.31	大野字山下	不動産鑑定評価	C	
80	18.5.31	本町1丁目	不動産鑑定評価	C	
81	18.5.31	四ツ石字里見	不動産鑑定評価	C	
82	18.5.31	駒込字蛭沢	不動産鑑定評価	C	
83	18.6.1	幸畑字阿部野	不動産鑑定評価	A	阿部野(1)遺跡
84	18.6.2	堤町2丁目	不動産鑑定評価	C	
85	18.6.2	安田字近野	その他の建物	A	安田近野(1)遺跡、第V章第11節参照
86	18.6.2	浪岡大字杉沢字山元	温泉掘削	A	杉沢山元(4)遺跡
87	18.6.5	岩渡字熊沢	砂利採取	C	
88	18.6.5	浪岡大字大釈迦字沢田	砂利採取	C	
89	18.6.5	東造道1丁目	不動産鑑定評価	C	
90	18.6.6	本町5丁目	不動産鑑定評価	C	
91	18.6.6	浪岡大字銀字杉田	建築計画	A	神明宮遺跡、第V章第8節参照
92	18.6.6	細越字栄山	その他の建物	A	栄山(1)遺跡、第V章第10節参照
93	18.6.6	幸畑4丁目	不動産鑑定評価	C	
94	18.6.6	荒川字筒井	不動産鑑定評価	C	
95	18.6.6	八重田4丁目	不動産鑑定評価	C	
96	18.6.7	橋本2丁目	不動産鑑定評価	C	
97	18.6.7	三内字丸山	土木工事計画	A	三内丸山(5)遺跡、第V章第13節参照
98	18.6.12	平新田字池上	その他の建物	C	
99	18.6.13	奥野1丁目	不動産鑑定評価	C	
100	18.6.14	古川2丁目	建築計画	C	
101	18.6.15	橋本3丁目	不動産鑑定評価	C	
102	18.6.15	浪岡大字女鹿沢字東種本	不動産鑑定評価	C	
103	18.6.16	浪岡大字五本松字平野	建設計画	B	平野遺跡
104	18.6.16	浜田字玉川	不動産鑑定評価	C	
105	18.6.16	新田字忍	不動産鑑定評価	A	新田(1)遺跡
106	18.6.16	久須志3丁目	不動産鑑定評価	C	
107	18.6.20	中佃3丁目	不動産鑑定評価	C	
108	18.6.20	佃1丁目	不動産鑑定評価	C	
109	18.6.20	安方2丁目	不動産鑑定評価	C	
110	18.6.22	佃1丁目	不動産鑑定評価	C	
111	18.6.22	石江字高間	土木工事計画	C	
112	18.6.23	古川1丁目	不動産鑑定評価	C	

番号	年月日	照会地	開発行為	回答	備考
113	18.6.23	横内字神田	建築計画	C	
114	18.6.23	浪岡大字徳才子字山本	土木工事計画	B	山本遺跡、第V章第6節参照
115	18.6.26	石江字岡部	不動産鑑定評価	C	
116	18.6.26	大矢沢字野田	不動産鑑定評価	C	
117	18.6.26	佃1丁目	不動産鑑定評価	C	
118	18.6.27	石江字江渡	不動産鑑定評価	C	
119	18.6.27	大野字前田	不動産鑑定評価	C	
120	18.6.27	羽白字沢田	不動産鑑定評価	C	
121	18.6.30	浪打1丁目	不動産鑑定評価	C	
122	18.7.7	古川1丁目	不動産鑑定評価	C	
123	18.7.12	原別字上海原	建設計画	C	
124	18.7.12	浪岡大字大釈迦字沢田	土木工事計画	C	
125	18.7.12	浪岡大字樽沢字村元	その他の建物建設	A	山上宮遺跡、第V章第7節参照
126	18.7.12	浪岡大字五本松字平野	その他の建物建設	A	平野遺跡、第V章第9節参照
127	18.7.12	浪岡大字吉野田字樋田	その他の建物建設	C	
128	18.7.12	浪岡大字大釈迦字前田	その他の建物建設	C	
129	18.7.13	浜田字玉川	建設計画	C	
130	18.7.13	造道3丁目	物件調査	A	沢田遺跡、第V章第16節参照
131	18.7.13	桜川3丁目	物件調査	C	
132	18.7.13	油川字浪返	不動産鑑定評価	C	
133	18.7.13	花園1丁目	不動産鑑定評価	C	
134	18.7.13	羽白字池上	不動産鑑定評価	C	
135	18.7.14	中央1丁目	不動産鑑定評価	C	
136	18.7.18	佃2丁目	建設計画	C	
137	18.7.20	浪岡大字高屋敷字野尻	不動産鑑定評価	B	野尻(4)遺跡
138	18.7.21	新町1丁目	不動産鑑定評価	C	
139	18.7.25	細越字東山	不動産鑑定評価	A	栄山(1)遺跡
140	18.7.25	大字幸畑字阿部野	不動産鑑定評価	A	阿部野(1)遺跡
141	18.7.25	大字幸畑1丁目	不動産鑑定評価	B	大矢沢野田遺跡
142	18.7.25	小柳2丁目	不動産鑑定評価	C	
143	18.7.25	松森3丁目	不動産鑑定評価	C	
144	18.7.25	大野字山下	不動産鑑定評価	C	
145	18.7.25	新田字忍	不動産鑑定評価	A	高間(1)遺跡
146	18.7.25	浪岡大字杉沢字山元	建築計画	A	山元(3)遺跡
147	18.7.26	東大野2丁目	建築計画	C	
148	18.7.26	浅虫字蛸谷	不動産鑑定評価	C	
149	18.7.27	松原3丁目、勝田2丁目	建築計画	C	
150	18.7.28	浪岡大字徳才子字山本	建築計画	A	山本遺跡、第V章第5節参照
151	18.7.31	石江字平山	不動産鑑定評価	C	
152	18.7.31	造道3丁目	土木工事計画	A	沢田遺跡
153	18.8.1	新城字平岡	不動産鑑定評価	C	
154	18.8.1	造道3丁目	宅地分譲	A	沢田遺跡、第V章第15節参照
155	18.8.2	安田字近野	宅地分譲	A	近野遺跡
156	18.8.2	栄町1丁目	不動産鑑定評価	C	
157	18.8.3	佃1丁目	建築計画	C	
158	18.8.7	第二間屋町2丁目	建築計画	C	
159	18.8.8	松原2丁目	建築計画	C	
160	18.8.8	南佃2丁目	不動産鑑定評価	C	
161	18.8.8	浜館3丁目	不動産鑑定評価	C	
162	18.8.8	けやき1丁目	不動産鑑定評価	C	
163	18.8.9	浪岡大字大釈迦字沢田	その他の建築計画	C	
164	18.8.9	浪岡大字樽沢字村元	その他の建築計画	B	上野遺跡
165	18.8.9	浪岡大字徳才子字山本	不動産鑑定評価	A	山本遺跡
166	18.8.9	浪岡大字女鹿沢字平野	不動産鑑定評価	C	
167	18.8.9	横内字神田	不動産鑑定評価	C	
168	18.8.10	新田3丁目	不動産鑑定評価	C	
169	18.8.11	中央3丁目	その他	C	
170	18.8.18	三内字沢部	不動産鑑定評価	B	三内沢部(3)遺跡
171	18.8.18	第二間屋町3丁目	その他	C	
172	18.8.18	茶屋町	その他	C	
173	18.8.18	鶴ヶ坂字山本	岩石採集	C	
174	18.8.18	高田字川瀬	不動産鑑定評価	C	
175	18.8.18	駒込字深沢	不動産鑑定評価	C	
176	18.8.21	駒込字桐ノ沢	不動産鑑定評価	C	
177	18.8.21	安田字近野	不動産鑑定評価	C	
178	18.8.21	新城字平岡	不動産鑑定評価	A	新城平岡(3)遺跡
179	18.8.21	浜館字見取	建築計画	C	
180	18.8.21	駒込字月見野	建築計画	A	月見野(5)遺跡、第V章第17節参照
181	18.8.22	浪打1丁目	不動産鑑定評価	C	
182	18.8.22	新町1丁目	不動産鑑定評価	C	
183	18.8.22	三好2丁目	不動産鑑定評価	C	

番号	年月日	照 会 地	開 発 行 為	回 答	備 考
184	18.8.22	篠田3丁目	不動産鑑定評価	C	
185	18.8.23	古川2丁目	不動産鑑定評価	C	
186	18.8.24	横内字神田	建築計画	C	
187	18.8.25	佃2丁目	その他	C	
188	18.8.25	浪岡大字長沼字北藤巻	建築計画	C	
189	18.8.25	戸門字土筆山	建築計画	C	
190	18.8.25	新町1丁目	不動産鑑定評価	C	
191	18.8.28	浪打2丁目	その他	C	
192	18.8.28	勝田2丁目	その他	C	
193	18.8.28	橋本1丁目	その他	C	
194	18.8.29	古川1丁目	不動産鑑定評価	C	
195	18.8.29	青葉5丁目	不動産鑑定評価	C	
196	18.8.29	浜田字玉川	不動産鑑定評価	C	
197	18.8.29	松原3丁目	不動産鑑定評価	C	
198	18.8.29	勝田2丁目	不動産鑑定評価	C	
199	18.8.30	新城字山田	不動産鑑定評価	C	
200	18.8.30	中央1丁目	不動産鑑定評価	C	
201	18.8.30	浅虫字蛭谷	不動産鑑定評価	C	
202	18.8.31	古川1丁目	不動産鑑定評価	C	
203	18.8.31	泉野字内野	不動産鑑定評価	C	
204	18.8.31	野木字野尻	不動産鑑定評価	C	
205	18.8.31	荒川字筒井	不動産鑑定評価	C	
206	18.8.31	第二間屋町4丁目	不動産鑑定評価	C	
207	18.9.1	松原3丁目	不動産鑑定評価	C	
208	18.9.1	勝田2丁目	不動産鑑定評価	C	
209	18.9.1	原別6丁目	物件調査	C	
210	18.9.1	八重田2丁目	不動産鑑定評価	C	
211	18.9.4	浪打1丁目	物件調査	C	
212	18.9.4	浪打1丁目	物件調査	C	
213	18.9.4	合浦2丁目	物件調査	C	
214	18.9.4	駒込字深沢	建築計画	B	梨の木平遺跡
215	18.9.5	三内字丸山	建築計画	A	三内丸山(8)遺跡
216	18.9.5	三内字丸山	建築計画	A	三内丸山(3)遺跡
217	18.9.5	新城字平岡	建築計画	C	
218	18.9.5	沖館2丁目	不動産鑑定評価	C	
219	18.9.5	堤町1丁目	不動産鑑定評価	C	
220	18.9.5	妙見3丁目	不動産鑑定評価	C	
221	18.9.5	千富1丁目	不動産鑑定評価	C	
222	18.9.6	駒込字桐ノ沢	建築計画	B	駒込館遺跡
223	18.9.6	戸山字赤坂	不動産鑑定評価	B	赤坂遺跡
224	18.9.6	浜館3丁目	不動産鑑定評価	C	
225	18.9.6	荒川字筒井	不動産鑑定評価	C	
226	18.9.7	第二間屋町2丁目	不動産鑑定評価	C	
227	18.9.7	緑3丁目	不動産鑑定評価	C	
228	18.9.7	新町字菅谷	不動産鑑定評価	B	合子沢松森(2)遺跡
229	18.9.7	野沢字沢部	不動産鑑定評価	C	
230	18.9.7	浪岡大字長沼字北藤巻	建築計画	C	
231	18.9.8	駒込字深沢	建築計画	C	
232	18.9.8	駒込字月見野	建築計画	B	駒込館遺跡、第V章第18節参照
233	18.9.11	原別6丁目	建築計画	C	
234	18.9.12	安方2丁目	不動産鑑定評価	C	
235	18.9.13	新町2丁目	建築計画	C	
236	18.9.13	新町1丁目	不動産鑑定評価	C	
237	18.9.13	大沢滝沢字下川原	建築計画	C	
238	18.9.14	浪岡大字王余魚沢字東村元	その他の建物	C	
239	18.9.14	野木字野尻	不動産鑑定評価	C	
240	18.9.15	千富1丁目	建築計画	C	
241	18.9.15	大字大野字山下	建築計画	C	
242	18.9.15	西滝2丁目	不動産鑑定評価	C	
243	18.9.15	原別8丁目	不動産鑑定評価	C	
244	18.9.15	自由ヶ丘1丁目	不動産鑑定評価	C	
245	18.9.15	本町2丁目	不動産鑑定評価	C	
246	18.9.15	安田字近野	不動産鑑定評価	A	近野遺跡
247	18.9.15	雲谷字山吹	不動産鑑定評価	B	雲谷山崎遺跡
248	18.9.15	駒込字月見野	不動産鑑定評価	C	
249	18.9.15	松原2丁目	不動産鑑定評価	C	
250	18.9.15	浪岡字下石川字岡田	その他の建物	C	
251	18.9.19	内真部字岸田地内	その他の建物	C	
252	18.9.20	旭町1丁目	不動産鑑定評価	C	
253	18.9.20	浜田字玉川	不動産鑑定評価	C	
254	18.9.20	田茂木野字田茂木沢	その他の建物	C	
255	18.9.20	浪岡大字高屋敷字野尻	土木工事計画	A	野尻(2)遺跡・野尻(3)遺跡、第V章第19節参照



番号	年月日	照会地	開発行為	回答	備考
256	18.9.21	高田字朝日山	その他の建物	C	
257	18.9.22	雲谷字山吹地内	その他の建物	C	
258	18.9.25	柳川1丁目	不動産鑑定評価	C	
259	18.9.25	横内字亀井	その他の建物	B	横内城跡
260	18.9.26	八ッ役字芦屋	その他の建物	C	
261	18.9.26	宮田字玉水	不動産鑑定評価	A	宮田館跡
262	18.9.26	幸畑字阿部野	不動産鑑定評価	B	阿部野(3)遺跡
263	18.9.26	港町2丁目	不動産鑑定評価	C	
264	18.9.26	新城字平岡	不動産鑑定評価	C	
265	18.9.26	石江字高間	不動産鑑定評価	B	高間(6)遺跡
266	18.9.26	鶴ヶ坂字山本	土木工事計画	C	
267	18.9.27	三内字丸山	不動産鑑定評価	B	沖館(1)遺跡、三内丸山遺跡
268	18.9.27	金浜字伊吹	不動産鑑定評価	C	
269	18.9.27	橋本2丁目	不動産鑑定評価	C	
270	18.9.28	第二間屋町3丁目	不動産鑑定評価	C	
271	18.10.2	松原3丁目	不動産鑑定評価	C	
272	18.10.4	岩渡字熊沢	不動産鑑定評価	C	
273	18.10.4	鶴ヶ坂字田川	不動産鑑定評価	C	
274	18.10.4	花園1丁目	不動産鑑定評価	C	
275	18.10.5	南佃2丁目	不動産鑑定評価	C	
276	18.10.5	石江字江渡	不動産鑑定評価	C	
277	18.10.5	長島3丁目	不動産鑑定評価	C	
278	18.10.6	小柳1丁目	不動産鑑定評価	B	小柳遺跡
279	18.10.6	駒込字月見野	不動産鑑定評価	A・B	月見野(5)遺跡
280	18.10.6	浜館字間瀬	不動産鑑定評価	C	
281	18.10.10	合浦2丁目	不動産鑑定評価	C	
282	18.10.10	千富町2丁目	不動産鑑定評価	C	
283	18.10.11	南佃1丁目	不動産鑑定評価	C	
284	18.10.11	大野字若宮	不動産鑑定評価	C	
285	18.10.11	東大野2丁目	不動産鑑定評価	C	
286	18.10.12	新田3丁目	不動産鑑定評価	C	
287	18.10.13	三内字丸山	不動産鑑定評価	B	三内丸山(6)遺跡
288	18.10.13	中央1丁目	不動産鑑定評価	C	
289	18.10.13	本町2丁目	不動産鑑定評価	C	
290	18.10.13	橋本1丁目	不動産鑑定評価	C	
291	18.10.16	野内字菊川	不動産鑑定評価	C	
292	18.10.16	旭町2丁目	不動産鑑定評価	C	
293	18.10.16	旭町2丁目	不動産鑑定評価	C	
294	18.10.17	三内字丸山	建築計画	B	三内丸山遺跡、第V章第22節参照
295	18.10.17	茶屋町	不動産鑑定評価	C	
296	18.10.17	造道3丁目	不動産鑑定評価	B	沢田遺跡
297	18.10.17	浪岡大字浪岡字浅井	不動産鑑定評価	B	川原館遺跡
298	18.10.17	浪岡大字五本松字岡本	不動産鑑定評価	B	岡本遺跡
299	18.10.17	浪岡大字浪岡字稲村	不動産鑑定評価	C	
300	18.10.17	浪岡大字女鹿沢字平野	不動産鑑定評価	C	長溜池遺跡
301	18.10.17	富田3丁目	不動産鑑定評価	C	
302	18.10.18	橋本3丁目	不動産鑑定評価	C	
303	18.10.18	安方1丁目	建築計画	C	
304	18.10.18	柳川1丁目	不動産鑑定評価	C	
305	18.10.18	浜田3丁目	建築計画	C	
306	18.10.19	筒井字八ッ橋	不動産鑑定評価	C	
307	18.10.19	安田字近野	相続関係	A	近野遺跡、第V章第20節参照
308	18.10.23	花園1丁目	不動産鑑定評価	C	
309	18.10.24	間屋町2丁目	不動産鑑定評価	C	
310	18.10.24	浪館前田3丁目	不動産鑑定評価	C	
311	18.10.25	八ッ役字上林	建築計画	C	
312	18.10.25	千富1丁目	物件調査	C	
313	18.10.25	長島4丁目	不動産鑑定評価	C	
314	18.10.26	野内字小笹	不動産鑑定評価	C	
315	18.10.26	久栗坂字山辺	不動産鑑定評価	C	
316	18.10.26	浅虫字山下	不動産鑑定評価	C	
317	18.10.27	勝田2丁目	不動産鑑定評価	C	
318	18.10.27	新城字平岡	不動産鑑定評価	C	
319	18.10.27	石江字高間	不動産鑑定評価	B	高間(6)遺跡
320	18.10.27	横内字八重菊	建築計画	C	
321	18.10.30	橋本2丁目	不動産鑑定評価	C	
322	18.10.30	浅虫字蛭谷	不動産鑑定評価	C	
323	18.10.30	篠田1丁目	不動産鑑定評価	C	
324	18.10.30	柳川1丁目	不動産鑑定評価	C	
325	18.10.30	長島4丁目	不動産鑑定評価	C	
326	18.10.30	久栗坂字山辺	不動産鑑定評価	C	
327	18.10.30	田屋敷字益田	不動産鑑定評価	C	

番号	年月日	照会地	開発行為	回答	備考
328	18.10.30	原別字遠山	不動産鑑定評価	C	
329	18.10.30	原別字下海原	不動産鑑定評価	C	
330	18.10.30	野内字菊川	不動産鑑定評価	C	
331	18.10.30	野内字浦島	不動産鑑定評価	C	
332	18.10.30	大野字片岡	不動産鑑定評価	C	
333	18.10.30	浪館2丁目	不動産鑑定評価	C	
334	18.10.30	古館字安田	不動産鑑定評価	C	
335	18.10.30	浪岡大字徳才子山本	建築計画	A	野尻(4)遺跡、第V章第21節参照
336	18.10.30	大野字金沢	不動産鑑定評価	C	
337	18.10.30	妙見2丁目	不動産鑑定評価	C	
338	18.11.1	三内字丸山	物件調査	A	浪館(1)遺跡
339	18.11.1	本泉1丁目	不動産鑑定評価	C	
340	18.11.1	岡造道1丁目	不動産鑑定評価	C	
341	18.11.2	橋本1丁目	不動産鑑定評価	C	
342	18.11.2	花園1丁目	不動産鑑定評価	C	
343	18.11.2	原別7丁目	不動産鑑定評価	C	
344	18.11.6	花園2丁目	不動産鑑定評価	C	
345	18.11.7	合子沢字松森	不動産鑑定評価	B	合子沢松森(1)遺跡
346	18.11.9	橋本2丁目	不動産鑑定評価	C	
347	18.11.9	はまなす1丁目	不動産鑑定評価	C	
348	18.11.10	金沢5丁目	不動産鑑定評価	C	
349	18.11.13	三本木字川崎	建築計画	B	扇沢遺跡
350	18.11.14	茶屋町	不動産鑑定評価	C	
351	18.11.14	横内字亀井	不動産鑑定評価	C	
352	18.11.16	安田字近野	不動産鑑定評価	C	
353	18.11.16	第二間屋町2丁目	不動産鑑定評価	C	
354	18.11.17	栄町2丁目	不動産鑑定評価	C	
355	18.11.17	新町3丁目	不動産鑑定評価	C	
356	18.11.17	浪打1丁目	不動産鑑定評価	C	
357	18.11.17	駒込字月見野	不動産鑑定評価	B	蛭沢遺跡
358	18.11.17	久須志4丁目、久須志3丁目	不動産鑑定評価	C	
359	18.11.17	千刈1丁目	不動産鑑定評価	C	
360	18.11.17	浪館前田	不動産鑑定評価	C	
361	18.11.21	田茂木野字阿倍野	不動産鑑定評価	C	
362	18.11.21	石江字岡部	不動産鑑定評価	C	
363	18.11.21	大野字前田	不動産鑑定評価	C	
364	18.11.21	奥内字宮田	不動産鑑定評価	C	
365	18.11.22	旭町1丁目	不動産鑑定評価	C	
366	18.11.22	里見	不動産鑑定評価	C	
367	18.11.27	六枚橋字山越	土木工事計画・物件調査	B	後湯(5)遺跡
368	18.11.28	新城字平岡	建築計画	C	
369	18.11.29	新城字山田	不動産鑑定評価	B	新城山田(8)遺跡
370	18.11.29	新城字山田	不動産鑑定評価	B	新城山田(8)遺跡
371	18.11.29	三内字丸山	不動産鑑定評価	A	三内遺跡
372	18.11.30	三内字丸山	不動産鑑定評価	C	
373	18.11.30	栄町2丁目	不動産鑑定評価	C	
374	18.11.30	新城字山田	不動産鑑定評価	C	
375	18.11.30	合子沢字山崎	不動産鑑定評価	C	
376	18.11.30	浅虫字山下	不動産鑑定評価	C	
377	18.11.30	港町3丁目	不動産鑑定評価	C	
378	18.11.30	横内字前嶽国有林	その他の建物	C	
379	18.11.30	花園1丁目	不動産鑑定評価	C	
380	18.12.1	浜田1丁目	建築計画	C	
381	18.12.4	橋本1丁目	不動産鑑定評価	C	
382	18.12.4	沢山字平野	事前調査	A	沢山(2)遺跡
383	18.12.7	安方2丁目	不動産鑑定評価	C	
384	18.12.8	油川字岡田	不動産鑑定評価	C	
385	18.12.8	浪岡大字徳才子山本	事前調査	A	野尻(4)遺跡
386	18.12.12	矢田前字本泉	不動産鑑定評価	C	
387	18.12.13	栄町1丁目	不動産鑑定評価	C	
388	18.12.22	石江字岡部	事前調査	B	岡部遺跡
389	18.12.27	野尻字野田	不動産鑑定評価	C	
390	18.12.27	羽白字沢田	不動産鑑定評価	C	

第4表 平成17年度庁内における開発事業照会一覧

番号	年月日	担当課	照会地	開発行為	回答	備考
1	17.5.16	環境政策課	築木館字布引	岩石採取	B	築木館岩瀬遺跡
2	17.5.23	農業政策課	岡町字宮本	農業振興地域整備計画	B	宮元(1)遺跡ほか
3	17.5.23	農業政策課	三本木字川崎	農業振興地域整備計画	B	扇沢遺跡
4	17.5.31	環境政策課	戸門字土筆山	岩石採取	C	
5	17.5.31	環境政策課	岩渡字熊沢	岩石採取	C	
6	17.6.3	農地林無課	戸門字土筆山	林地開発	C	
7	17.6.6	環境政策課	鶴ヶ坂字山本	岩石採取	C	
8	17.6.8	上下水道整備課	横内字桜峯	配水池整備	C	
9	17.6.8	上下水道整備課	市内各地	上下水道工事	C	
10	17.6.9	新幹線対策課	石画字江渡	道路建設ほか	B	高間(6)遺跡
11	17.6.13	生活衛生課	大別内字葛野	霊園整備	A	葛野(3)遺跡
12	17.6.15	道路建設課	造道2丁目	道路建設	C	
13	17.6.15	道路建設課	荒川字成瀬	道路建設	C	
14	17.6.20	清掃管理課	鶴ヶ坂字早稲田	施設建設	C	
15	17.6.20	建築指導課	合子沢字松森	国土利用法関係	B	山口遺跡
16	17.6.22	建築指導課	駒込字深沢	土地売買届出	A	梨の木平牧場遺跡
17	17.8.15	環境政策課	岩渡字熊沢	岩石採取	C	
18	17.9.16	産業政策課	浜館5丁目	温泉掘削	C	
19	17.9.22	環境政策課	鶴ヶ坂字山本	岩石採取	C	
20	17.10.11	農地林務課	新城字山田	林地開発許可申請	A	新城山田(4)・(5)・(7)遺跡
21	17.10.4	環境政策課	滝沢字北滝沢山	岩石採取	C	
22	18.1.5	農業政策課	馬屋尻字清水流	農業振興地域整備計画	A	玉水(3)遺跡・月見野遺跡
23	18.1.20	産業政策課	羽白字富田	温泉掘削	C	
24	18.1.31	産業政策課	東大野2丁目	温泉掘削	C	
25	18.3.3	商工業課	安田字近野	地域総合整備資金貸付事業	B	近野遺跡

第5表 平成18年度(4-12月)庁内における開発事業照会一覧

番号	年月日	担当課	照会地	開発行為	回答	備考
1	18.4.11	農地林務課	滝沢地内	排水路施設整備	B	宮田山下遺跡
2	18.5.10	上下水道整備課	市内各地	上下水道工事	A	新田(1)遺跡ほか
3	18.5.23	産業政策課	浪岡大字杉沢字山元	温泉掘削	A	杉沢山元遺跡
4	18.5.24	農業政策課	安田字稲森	農業振興地域整備計画	C	
5	18.5.24	農業政策課	四ツ字里見	農業振興地域整備計画	C	
6	18.5.24	農業政策課	駒込字深沢	農業振興地域整備計画	A	梨の木平遺跡
7	18.5.24	農業政策課	浪岡大字銀字杉田	農業振興地域整備計画	A	神明宮遺跡
8	18.5.24	農業政策課	浪岡大字北中野字沢田	農業振興地域整備計画	B	天狗平遺跡・春日社遺跡
9	18.5.25	上下水道整備課	浪岡地区各地	上下水道整工事	A	羽黒平(1)遺跡・羽黒平(3)遺跡、第V章第23節参照
10	18.5.26	商工業課	羽白字野木和	地域総合整備資金貸付事業	B	野木和(4)遺跡ほか
11	18.5.30	上下水道整備課	桑原字稲葉ほか	上下水道整備課	B	桑原稲荷神社遺跡
12	18.5.31	学校給食課	三内字丸山	施設建設	C	
13	18.5.31	観光課	雲谷字梨野木	スキーゲレンデ建設	C	
14	18.5.31	上下水道整備課	青森地区各地	上下水道整工事	A	高間(1)遺跡・高間(6)遺跡
15	18.5.31	上下水道整備課	浪岡地区各地	上下水道整工事	A	女鹿沢遺跡・羽黒平(1)遺跡・松山寺遺跡・松元遺跡・本郷八幡宮遺跡
16	18.6.12	上下水道整備課	青森地区各地	上下水道整工事	A	近野遺跡・玉水(1)・(3)遺跡
17	18.6.12	上下水道整備課	浪岡地区各地	上下水道整工事	A	本郷八幡宮遺跡ほか
18	18.6.6	環境政策課	鶴ヶ坂字山本	砂利採取	C	
19	18.6.8	上下水道整備課	新城字平岡	上下水道整工事	B	新田(1)遺跡ほか
20	18.6.8	農地林務課	浪岡大字吉野田地区	道路建設	A	寺屋敷・中平遺跡
21	18.6.9	道路建設課	浦町字奥野	道路建設	C	
22	18.6.9	用地課	大矢沢字里見	墓地移転	A	大矢沢野田遺跡
23	18.6.12	浪岡事務所都市整備課	浪岡大字女鹿沢地区	道路建設	A	長溜池遺跡
24	18.6.15	産業政策課	野沢字川部	温泉掘削	C	
25	18.8.3	学務課	新城字平岡	小学校改築工事	B	新城平岡(2)遺跡ほか
26	18.8.3	学務課	新城字平岡	中学校改築工事	B	新城平岡(3)遺跡、第V章第14節参照
27	18.8.16	環境政策課	岩渡字熊沢	砂利採取	C	
28	18.9.1	用地課	安田字近野	土地売買等届出	A	近野遺跡
29	18.9.1	環境政策課	戸門字山部	岩石採取	C	
30	18.9.19	環境政策課	内真部字山下	砂利採取	C	
31	18.9.25	産業政策課	新城字山田	温泉掘削	B	新城山田(3)遺跡
32	18.9.29	産業政策課	新田2丁目	温泉掘削	C	
33	18.10.11	農業政策課	浪岡地区	施設建設	A	野尻(2)遺跡
34	18.11.6	農業政策課	後菴字前橋	農業振興地域整備計画	C	
35	18.11.6	農業政策課	安田字稲森	農業振興地域整備計画	C	
36	18.11.6	農業政策課	羽白字富田	農業振興地域整備計画	C	
37	18.11.6	農業政策課	岡町字藤戸	農業振興地域整備計画	B	岡町(5)遺跡
38	18.11.6	農業政策課	西田沢字浜田	農業振興地域整備計画	C	
39	18.11.6	農業政策課	浪岡大字徳才子字山本、銀字杉田	農業振興地域整備計画	A	山本遺跡
40	18.11.20	産業政策課	長島2丁目	温泉掘削	C	
41	18.12.21	上下水道整備課	青森地区各地	上下水道工事	A	高間(1)・(6)遺跡・新城平岡(5)遺跡・新田(1)遺跡・近野遺跡・大矢沢野田遺跡




## 第Ⅲ章 埋蔵文化財包蔵地の登録等

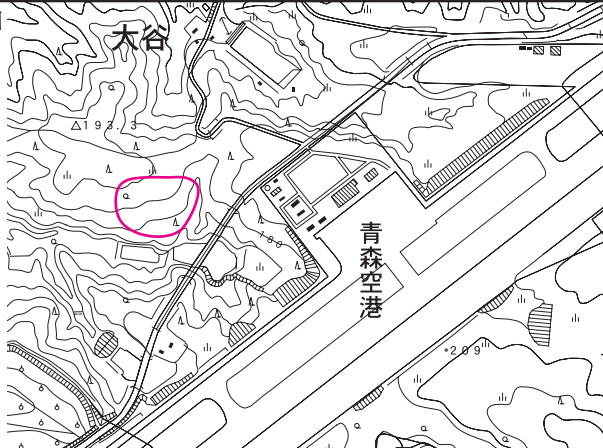
青森市内における周知の埋蔵文化財包蔵地（以下、遺跡）は、平成17年12月31日時点では381遺跡（青森地区307遺跡、浪岡地区74遺跡）が登録されていた。

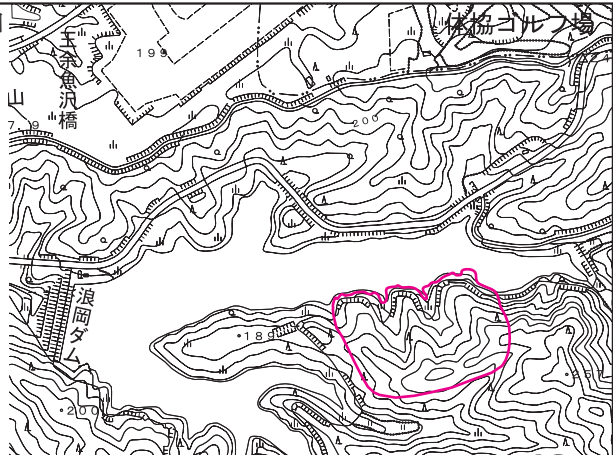
その後については、新規登録が17遺跡、範囲変更が6遺跡、拡張及び統合が2遺跡、統合による抹消（欠番）が2遺跡となり、平成18年12月31日現在で396遺跡が登録されている。平成17年分と比較すると青森地区が2増2欠、浪岡地区が15増となっており、浪岡地区の著しい増加は県教育委員会の分布調査の成果によるところが大きい。

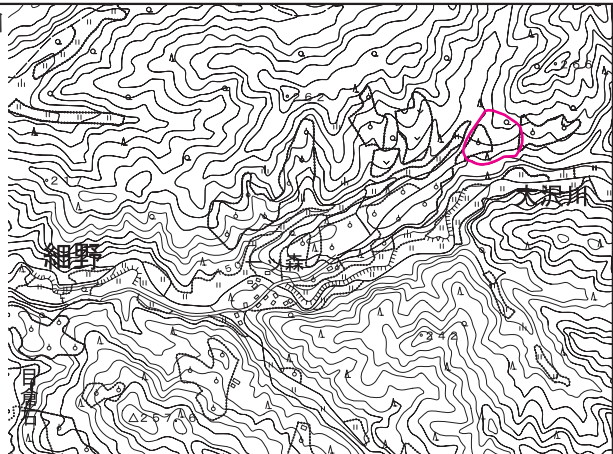
平成18年中に行った新規登録や範囲変更等の遺跡の概要は、以下のとおりである。

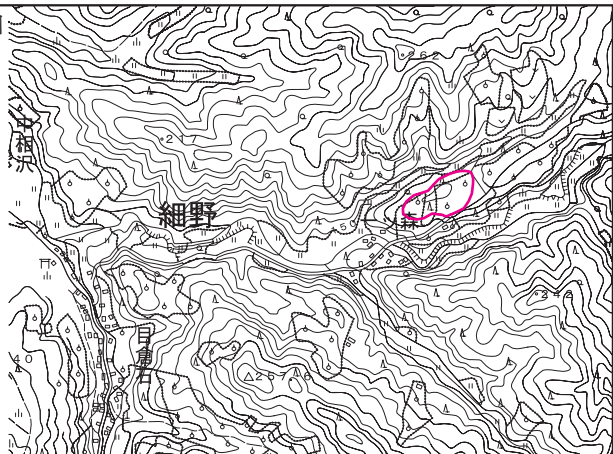
### 1 新規登録遺跡

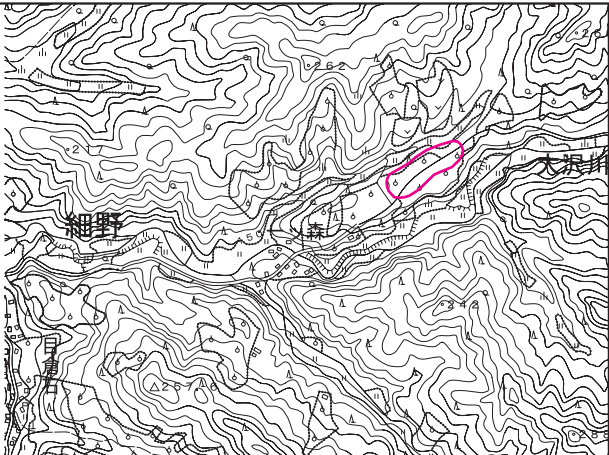
遺跡番号	01321	第3図 
遺跡名	三内丸山（9）遺跡	
所在地	大字三内字丸山	
立地・現況	丘陵・畑地及び山林	
時代	縄文（中・晩）・平安	
遺物	縄文土器・土師器等	
登録年月日	平成18年1月23日（青教文第1146号）	
備考	県教育委員会分布調査による。	

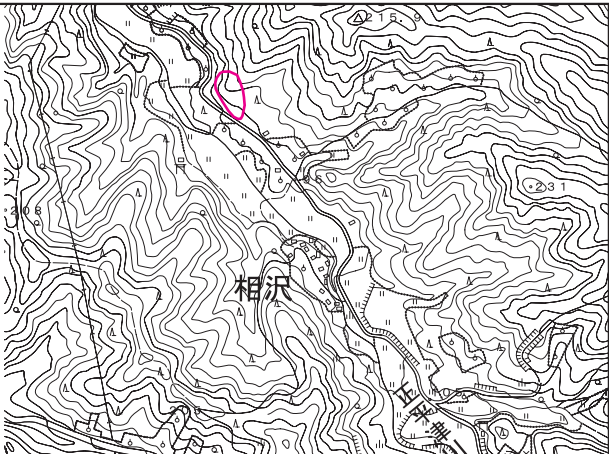
遺跡番号	01322	第4図 
遺跡名	大谷小谷遺跡	
所在地	大字大谷字小谷	
立地・現況	丘陵・山林	
時代	縄文（後・晩）・平安	
遺物	縄文土器（未採集）	
登録年月日	平成18年8月2日（青教文第612号）	
備考	当委員会分布調査による。	

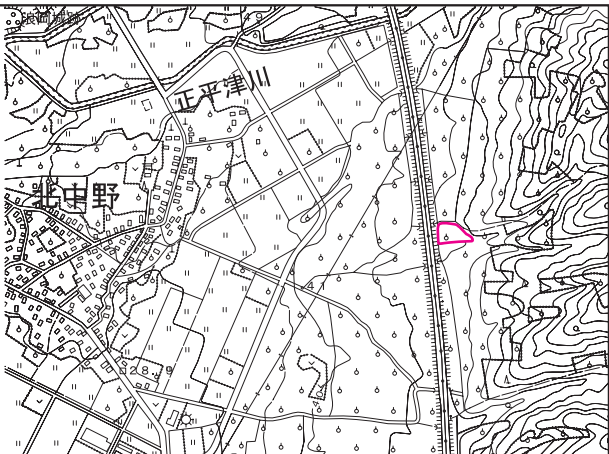
遺跡番号	29075	第5図 
遺跡名	片子都谷森遺跡	
所在地	浪岡大字王余魚沢字片子都谷森	
立地・現況	丘陵地・山林	
時代	縄文（中・後）	
遺物	縄文土器（中・後）	
登録年月日	平成18年2月21日（青教文第1244号）	
備考	当委員会分布調査による。	

遺跡番号	29076	第6図 
遺跡名	細野大沢（1）遺跡	
所在地	浪岡大字細野字大沢	
立地・現況	丘陵地・果樹園、畑地、山林	
時代	縄文	
遺物	縄文土器	
登録年月日	平成18年3月3日（青教文第1290号）	
備考	県教育委員会分布調査による。	

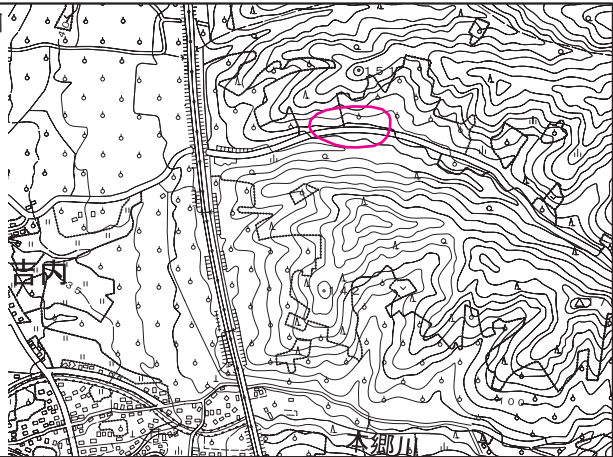
遺跡番号	29077	第7図 
遺跡名	細野大沢（2）遺跡	
所在地	浪岡大字細野字大沢	
立地・現況	台地・果樹園、畑地	
時代	縄文（後）、平安	
遺物	縄文土器（後）、土師器	
登録年月日	平成18年3月3日（青教文第1290号）	
備考	県教育委員会分布調査による。	

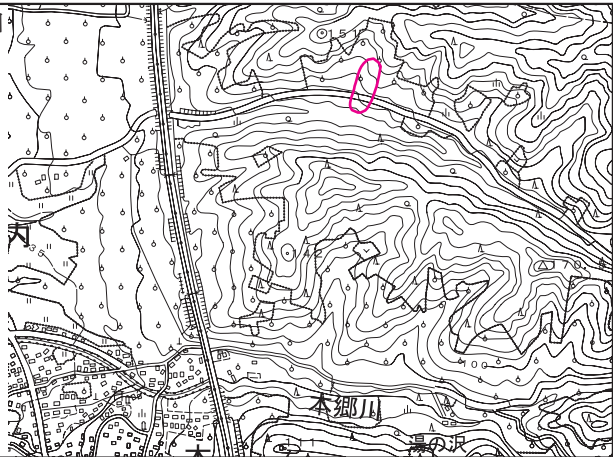
遺跡番号	29078	第8図 
遺跡名	細野大沢(3)遺跡	
所在地	浪岡大字細野字大沢	
立地・現況	台地・果樹園、畑地	
時代	縄文(後)	
遺物	縄文土器(後)、剥片石器	
登録年月日	平成18年3月3日(青教文第1290号)	
備考	県教育委員会分布調査による。	

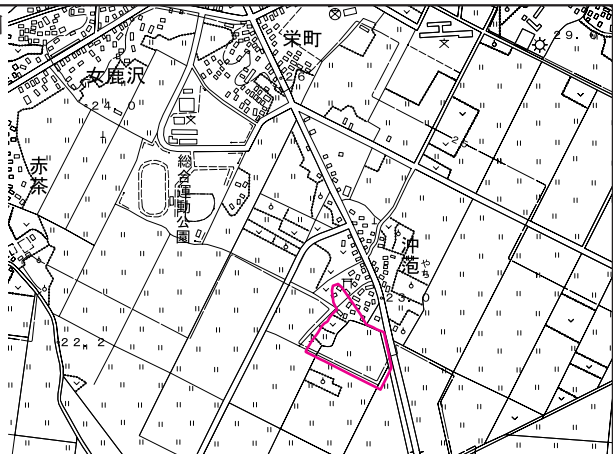
遺跡番号	29079	第9図 
遺跡名	相沢長沢遺跡	
所在地	浪岡大字相沢字長沢	
立地・現況	河岸段丘、畑地	
時代	縄文、平安	
遺物	縄文土器、土師器	
登録年月日	平成18年3月3日(青教文第1290号)	
備考	県教育委員会分布調査による。	

遺跡番号	29080	第10図 
遺跡名	桃里(2)遺跡	
所在地	浪岡大字北中野字桃里	
立地・現況	丘陵地・畑地	
時代	縄文(後)、平安	
遺物	縄文土器(後)、土師器、陶磁器	
登録年月日	平成18年3月3日(青教文第1290号)	
備考	県教育委員会分布調査による。	



遺跡番号	29081	第11図 
遺跡名	杉ノ沢（2）遺跡	
所在地	浪岡大字吉内字杉ノ沢	
立地・現況	丘陵地・畑地	
時代	縄文（後）	
遺物	縄文土器（後）	
登録年月日	平成18年3月3日（青教文第1290号）	
備考	県教育委員会分布調査による。	

遺跡番号	29082	第12図 
遺跡名	杉ノ沢（3）遺跡	
所在地	浪岡大字吉内字杉ノ沢	
立地・現況	丘陵地・畑地	
時代	縄文	
遺物	縄文土器	
登録年月日	平成18年3月3日（青教文第1290号）	
備考	県教育委員会分布調査による。	

遺跡番号	29083	第13図 
遺跡名	女鹿沢遺跡	
所在地	浪岡大字女鹿沢字東早稲田、字稲本	
立地・現況	平地・畑地、水田	
時代	平安	
遺物	土師器、陶磁器	
登録年月日	平成18年3月3日（青教文第1290号）	
備考	県教育委員会分布調査による。	

遺跡番号	29084	第14図
遺跡名	銀前田遺跡	
所在地	浪岡大字銀字前田	
立地・現況	平地・畑地	
時代	平安	
遺物	土師器、陶磁器	
登録年月日	平成18年3月3日（青教文第1290号）	
備考	県教育委員会分布調査による。	

遺跡番号	29085	第15図
遺跡名	樽沢村元遺跡	
所在地	浪岡大字樽沢字村元	
立地・現況	平地・畑地、宅地	
時代	縄文、平安	
遺物	縄文土器、土師器	
登録年月日	平成18年3月3日（青教文第1290号）	
備考	県教育委員会分布調査による。	

遺跡番号	29086	第16図
遺跡名	杉沢板橋野山遺跡	
所在地	浪岡大字杉沢字板橋野山	
立地・現況	丘陵地・果樹園、畑地	
時代	縄文（中・後）、平安	
遺物	縄文土器（中・後）、土師器	
登録年月日	平成18年3月3日（青教文第1290号）	
備考	県教育委員会分布調査による。	

遺跡番号	29087	第17図
遺跡名	岡田遺跡	
所在地	浪岡大字下石川字岡田	
立地・現況	丘陵地・果樹園、畑地	
時代	平安	
遺物	土師器、須恵器	
登録年月日	平成18年3月3日（青教文第1290号）	
備考	県教育委員会分布調査による。	

遺跡番号	29088	第18図
遺跡名	西増田遺跡	
所在地	浪岡大字女鹿沢字西増田	
立地・現況	平地・畑地、宅地	
時代	縄文、平安	
遺物	縄文土器、土師器、須恵器	
登録年月日	平成18年3月3日（青教文第1290号）	
備考	県教育委員会分布調査による。	

遺跡番号	29089	第19図
遺跡名	大沼袋遺跡	
所在地	浪岡大字下十川字大沼袋	
立地・現況	平地・畑地、宅地	
時代	平安	
遺物	土師器	
登録年月日	平成18年3月3日（青教文第1290号）	
備考	県教育委員会分布調査による。	

2. 範囲変更遺跡

遺跡番号	01019	第20図
遺跡名	三内遺跡	
所在地	大字三内字丸山	
立地・現況	原野	
時代	縄文、平安	
更新年月日	平成18年5月15日（青教文第236号）	
備考	県教育委員会による。	

遺跡番号	01176	第21図
遺跡名	小牧野遺跡	
所在地	大字野沢字小牧野	
立地・現況	台地・原野、畑地、山林	
時代	縄文(前・中・後・晩)、弥生、平安	
更新年月日	平成18年5月15日（青教文第236号）	
備考	当委員会発掘調査成果による。	

遺跡番号	01217	第22図
遺跡名	葛野（1）遺跡	
所在地	大字大別内字葛野	
立地・現況	丘陵地・果樹園、畑地	
時代	縄文、平安	
更新年月日	平成18年5月15日（青教文第236号）	
備考	当委員会試掘調査成果による。	



遺跡番号	01218	第23図 
遺跡名	葛野（2）遺跡	
所在地	大字大別内字葛野	
立地・現況	丘陵地・山林	
時代	縄文、弥生、平安	
更新年月日	平成18年5月15日（青教文第236号）	
備考	当委員会試掘調査成果による。	

遺跡番号	01308	第24図 
遺跡名	葛野（3）遺跡	
所在地	大字大別内字葛野	
立地・現況	丘陵地・山林	
時代	縄文、弥生、平安、中世	
更新年月日	平成18年5月15日（青教文第236号）	
備考	当委員会試掘調査成果による。	

遺跡番号	01051	第25図 青森湾 
遺跡名	沢田遺跡	
所在地	大字造道字沢田	
立地・現況	平地・宅地	
時代	平安	
更新年月日	平成18年8月2日（青教文第612号）	
備考	当委員会による位置・範囲錯誤の修正。	



### 3. 範囲拡張及び統合遺跡

遺跡番号	01280	第26図 
遺跡名	玉水（4）遺跡	
統合遺跡名	玉水（4）遺跡・小金沢遺跡	
所在地	大字馬屋尻字清水流・字小金沢、大字宮田字玉水	
立地・現況	丘陵地・水田、畑地、宅地	
時代	縄文(前・中)	
更新年月日	平成18年1月23日（青教文第1146号）	
備考	県及び当委員会試掘調査成果による。	

遺跡番号	01267	第27図 
遺跡名	新城山田（5）遺跡	
統合遺跡名	新城山田（5）遺跡・新城山田（7）遺跡	
所在地	大字新城字山田	
立地・現況	平安	
時代	丘陵地・山林	
更新年月日	平成18年9月6日（青教文第709号）	
備考	当委員会試掘調査成果による。	

### 4. 統合により抹消となった遺跡

遺跡番号	01274	遺跡番号	01269
遺跡名	小金沢遺跡	遺跡名	新城山田（7）遺跡
所在地	大字馬屋尻字小金沢、大字宮田字玉水	所在地	大字新城字山田
抹消年月日	平成18年1月23日（青教文第1146号）	抹消年月日	平成18年9月6日（青教文第709号）
備考	県教育委員会試掘調査成果による。	備考	当委員会試掘調査成果による。

## 第IV章 分布調査

### 第1節 大谷地区

#### 1. 調査概要

調査地：青森市大字大谷字小谷 調査期間：平成18年7月14日

#### 2. 調査に至る経緯

青森空港の北西側の大谷地区において、縄文土器が出土しているという情報が寄せられたため、発見者の案内で付近の分布調査を実施した。


#### 3. 調査結果

調査の結果、一帯は雑草が繁茂する草地であるが、かなり前に伐採されたと考えられる樹木が集積されており、以前は森林であったことが推定される。遺物は表土が露出している部分より縄文土器と土師器を数点確認した。遺物の時期は縄文時代後期・晩期・平安時代と考えられる。なお、本遺跡は平成18年8月2日付け青教文第612号で青森県教育委員会によって「大谷小谷遺跡」として登録された（第4図）。

（設楽 政健）



遺跡近景



縄文土器出土状況

写真1 分布調査（大谷小谷遺跡）

## 第V章 試掘・確認調査

### 第1節 佃遺跡隣接地

#### 1. 調査概要

調査地：青森市中佃二丁目

開発行為：駐車場造成

調査期間：平成18年4月13日

調査面積：2 m<sup>2</sup>

#### 2. 調査に至る経緯

平成18年4月10日、当委員会文化財課に駐車場の造成中に土器片が出土したという市民からの連絡があり、同日中に職員が現場へ赴き、今後の対応について地権者と協議した。現場は佃遺跡（青森県埋蔵文化財包蔵地台帳番号01-058）と隣接しており、平成18年4月13日に埋蔵文化財の有無確認を目的に試掘調査を実施した。

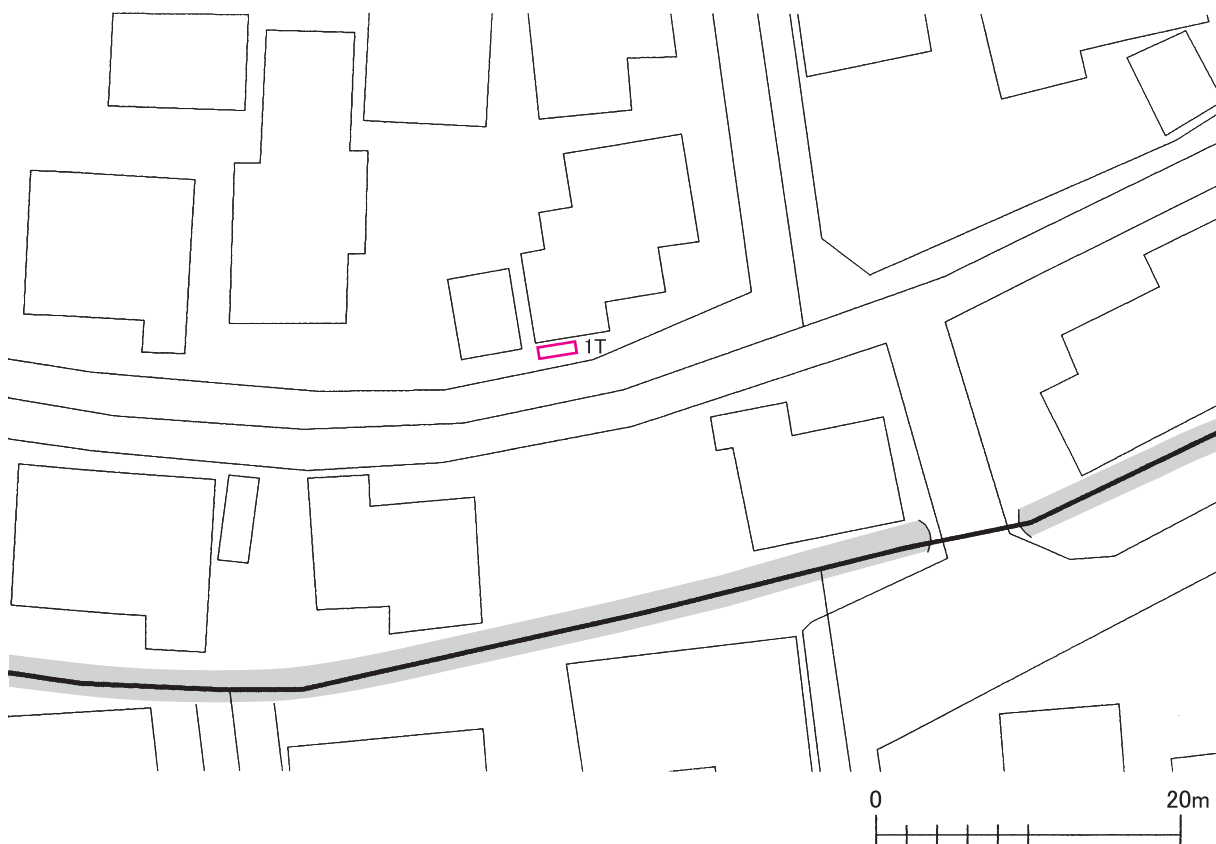
#### 3. 調査方法

開発予定地（44m<sup>2</sup>）に1箇所のトレンチを設定し（第28図）、人力による掘削後、ジョレンがけにより遺構確認を行った。

#### 4. 調査結果

調査の結果、本計画地全体が既に削平されていることを確認した。また、調査時に遺構・遺物が検出されなかったため、当委員会では慎重工事が望ましいと判断した。

（設楽 政健）



第28図 調査地点（佃遺跡隣接地）

## 第2節 三本木遺跡隣接地

### 1. 調査概要

調査地：青森市大字三本木字川崎      開発行為：携帯電話アンテナ建設  
 調査期間：平成18年4月26日      調査面積：8 m<sup>2</sup>

### 2. 調査に至る経緯

平成18年3月22日、当委員会文化財課に携帯電話アンテナ建設に係る「埋蔵文化財(遺跡)等協議書」が事業者より提出された。当地は平成17年11月に当委員会が同事業を原因として試掘調査を実施した地点から10mほど離れた場所にあり、諸般の事情により建設予定地を変更したとのことであった。遺跡地図と照合した結果、建設予定地が三本木遺跡(青森県埋蔵文化財包蔵地台帳番号01-299)と隣接していたことから、平成18年4月26日に埋蔵文化財の有無確認を目的に試掘調査を実施した。

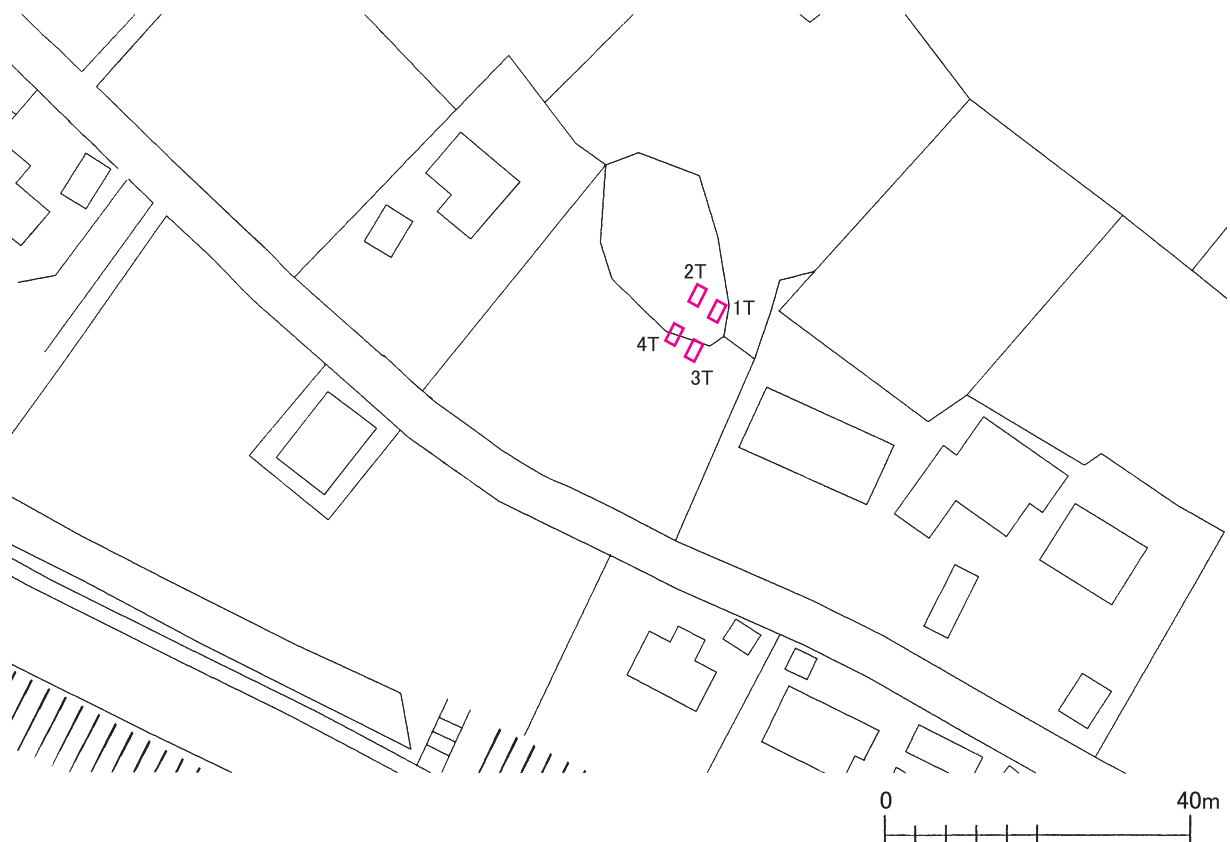
### 3. 調査方法

開発予定地(36m<sup>2</sup>)に4箇所のトレンチを任意に設定し(第29図)、人力による掘削後、ジョレンがけにより遺構確認を行った。

### 4. 調査結果

調査の結果、本計画地全体が耕作により既に削平されていることを確認した。また、遺構・遺物が検出されなかったため、当委員会では慎重工事が望ましいと判断した。

(設楽 政健)



第29図 調査地点(三本木遺跡隣接地)

### 第3節 合子沢松森(2)遺跡

#### 1. 調査概要

調査地：青森市大字合子沢字松森 開発行為：東北新幹線建設

調査期間：平成18年5月24日 調査面積：7 m<sup>2</sup>

#### 2. 調査に至る経緯

当委員会では、平成16、17年度に東北新幹線建設に係る合子沢松森(2)遺跡（青森県埋蔵文化財包蔵地台帳番号01-262）の発掘調査を実施し、当初予定の現地調査を終了した。その後、平成18年3月8日、東北新幹線建設に係る埋蔵文化財調査関係打合わせにおいて鉄道建設・運輸施設整備支援機構東北新幹線建設局より現地調査終了地点の隣接地について工事範囲を拡張する旨協議があった。遺跡地図と照合した結果、建設予定地が合子沢松森(2)遺跡（青森埋蔵文化財包蔵地台帳番号01-262）と重複していたことから、平成18年5月24日に発掘調査の要否を目的に試掘・確認調査を実施した。

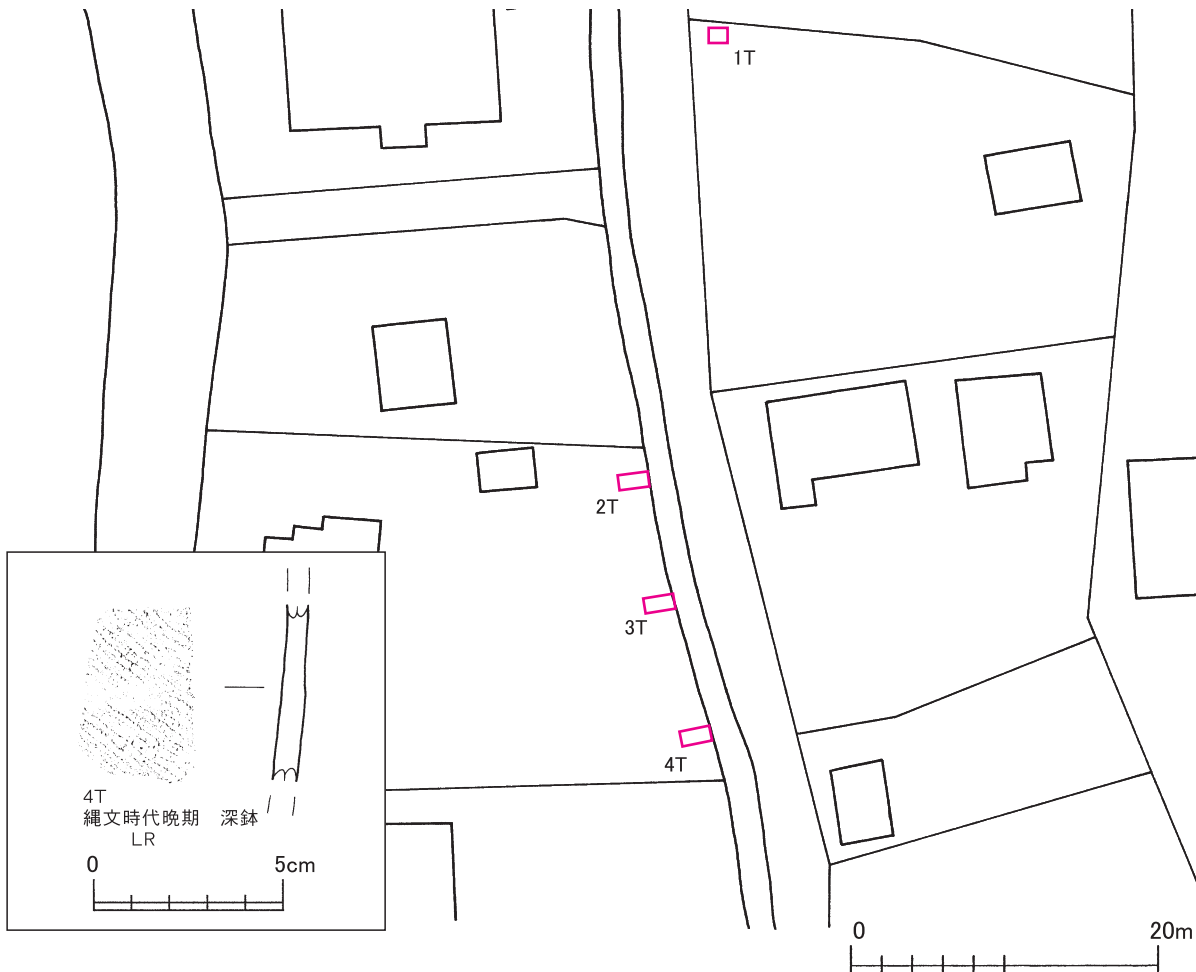
#### 3. 調査方法

開発予定地（95m<sup>2</sup>）に4箇所のトレンチを設定し（第30図）、人力による掘削後、ジョレンがけにより遺構確認を行った。

#### 4. 調査結果

調査の結果、4 Tにおいて近現代の盛土より縄文土器片が一点出土したが、その他に遺構・遺物は確認されなかったため、以上の結果を踏まえ、当委員会では慎重工事が望ましいと判断し、開発者側にその旨を回答した。

（小野 貴之）



第30図 調査地点（合子沢松森(2)遺跡）及び出土遺物

## 第4節 三内丸山(5)遺跡①

### 1. 調査概要

調査地：青森市大字三内字丸山 開発行為：宅地造成

調査期間：平成18年6月27日 調査面積：52m<sup>2</sup>

### 2. 調査に至る経緯

平成18年6月8日、宅地分譲に伴う工事が行われている状況を当委員会文化財課が確認し、遺跡地図と照合した結果、造成予定地が三内丸山(5)遺跡（青森県埋蔵文化財包蔵地台帳番号01-250）と重複していたことから、発掘調査の要否を目的に確認調査を実施した。

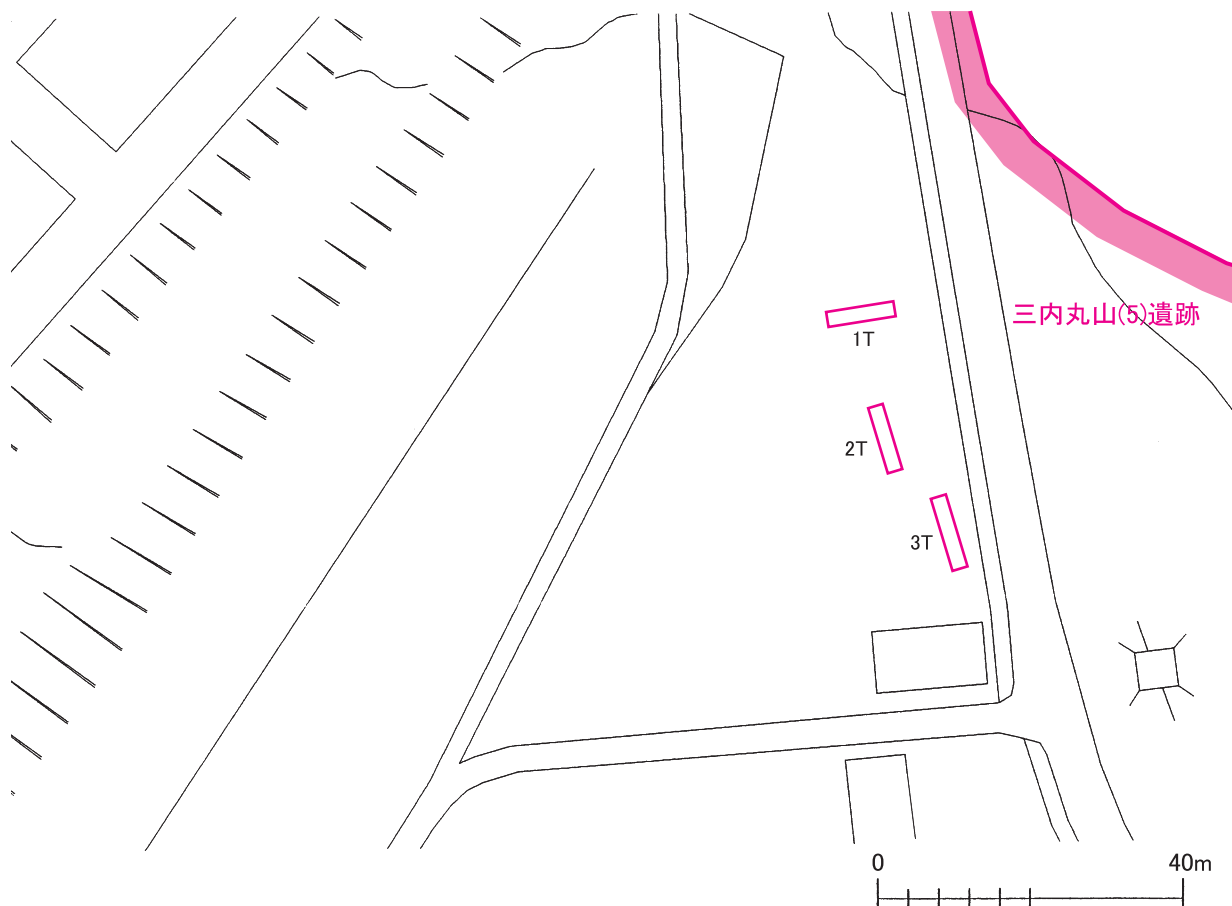
### 3. 調査方法

開発予定地（574m<sup>2</sup>）に3箇所のトレンチを設定し（第31図）、重機による掘削後、ジョレンがけにより遺構確認を行った。

### 4. 調査結果

調査の結果、計画地北側においては攪乱が激しく、それ以外の部分ではプライマリーな堆積を確認した。ただし、遺構・遺物は確認できなかったため、当委員会では慎重工事が望ましいと判断した。

（設楽 政健）



第31図 調査地点（三内丸山(5)遺跡①）



## 第5節 山本遺跡①

### 1. 調査概要

調査地：青森市浪岡大字徳才子字山本 開発行為：コンビニエンスストア建設

調査期間：平成18年8月1日 調査面積：45m<sup>2</sup>

### 2. 調査に至る経緯

平成18年7月28日、当委員会文化財課にコンビニエンスストア建設に係る「埋蔵文化財(遺跡)等協議書」が事業者より提出された。遺跡地図と照合した結果、建設予定地が山本遺跡(青森県埋蔵文化財包蔵地台帳番号29-049)と重複していたことから、平成18年8月1日に発掘調査の要否を目的に確認調査を実施した。

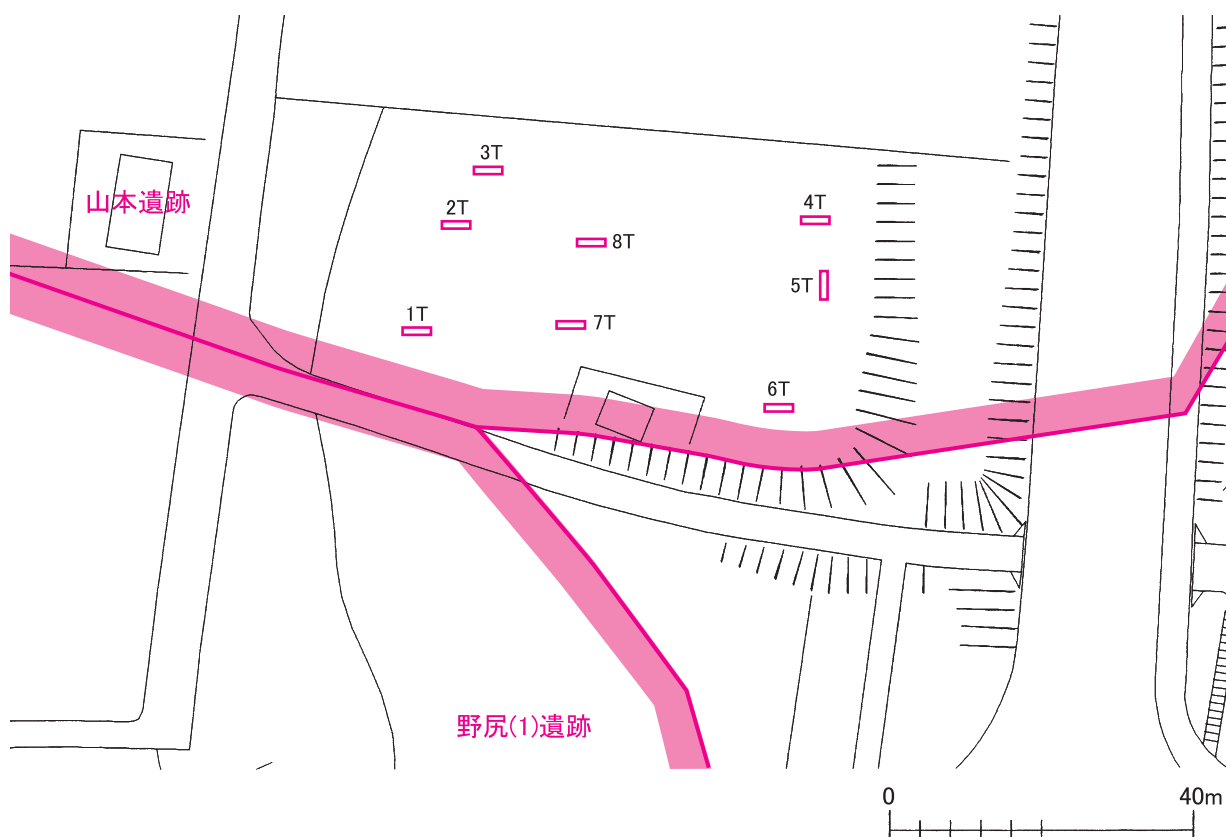
### 3. 調査方法

開発予定地(5,152m<sup>2</sup>)に8箇所のトレンチを設定し(第32図)、重機による掘削後、ジョレンがけにより遺構確認を行った。

### 4. 調査結果

調査の結果、本計画地全体に砂利・粘土が盛られており、その直下からプライマリーな堆積を呈する黒色土と黄褐色土を確認したが、遺構・遺物は確認できなかったため、当委員会では立会工事が望ましいと判断した。

(設楽 政健)



第32図 調査地点(山本遺跡①)

## 第6節 山本遺跡②

### 1. 調査概要

調査地：青森市浪岡大字徳才子字山本 開発行為：土地売買

調査期間：平成18年8月1日 調査面積：17m<sup>2</sup>

### 2. 調査に至る経緯

平成18年6月23日、当委員会文化財課に土地売買に係る「埋蔵文化財(遺跡)等協議書」が事業者より提出された。遺跡地図と照合した結果、対象地が山本遺跡(青森県埋蔵文化財包蔵地台帳番号29-049)と重複していたことから、平成18年8月1日に発掘調査の要否を目的に確認調査を実施した。

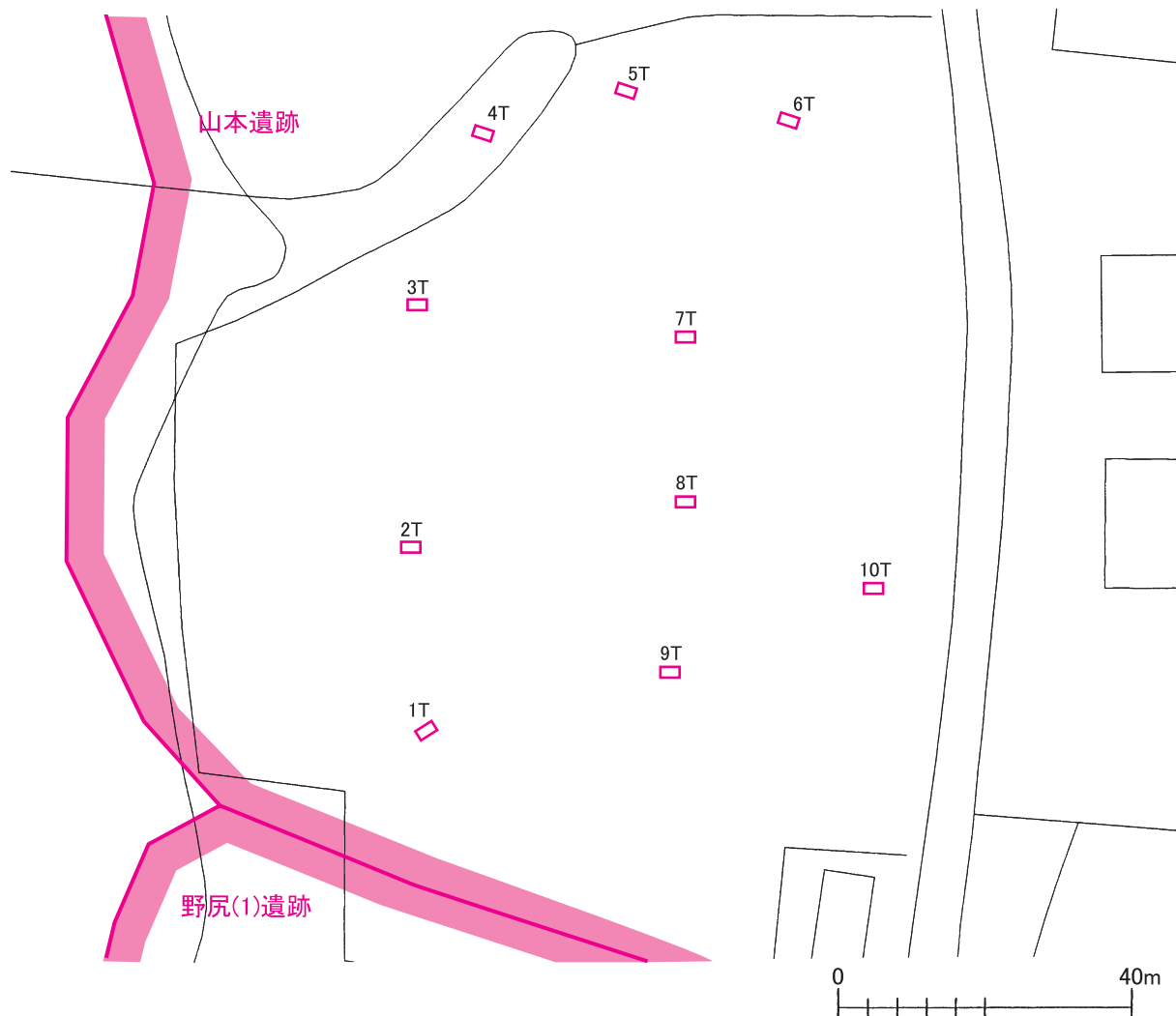
### 3. 調査方法

開発予定地(12,423m<sup>2</sup>)に10箇所のトレンチを設定し(第33図)、重機による掘削後、ジョレンがけにより遺構確認を行った。

### 4. 調査結果

調査の結果、本計画地全体が既に削平されていることを確認した。また、遺構・遺物は確認できなかったため、当委員会では立会工事が望ましいと判断した。

(設楽 政健)



第33図 調査地点(山本遺跡②)



## 第7節 山神宮遺跡

### 1. 調査概要

調査地：青森市浪岡大字樽沢字村元

開発行為：携帯電話アンテナ建設

調査期間：平成18年8月2日

調査面積：15m<sup>2</sup>

### 2. 調査に至る経緯

平成18年7月12日、当委員会文化財課に携帯電話アンテナ建設に係る「埋蔵文化財(遺跡)等協議書」が事業者より提出された。遺跡地図と照合した結果、建設予定地が山神宮遺跡(青森県埋蔵文化財包蔵地台帳番号29-013)と重複していたことから、平成18年8月2日に発掘調査の要否を目的に確認調査を実施した。

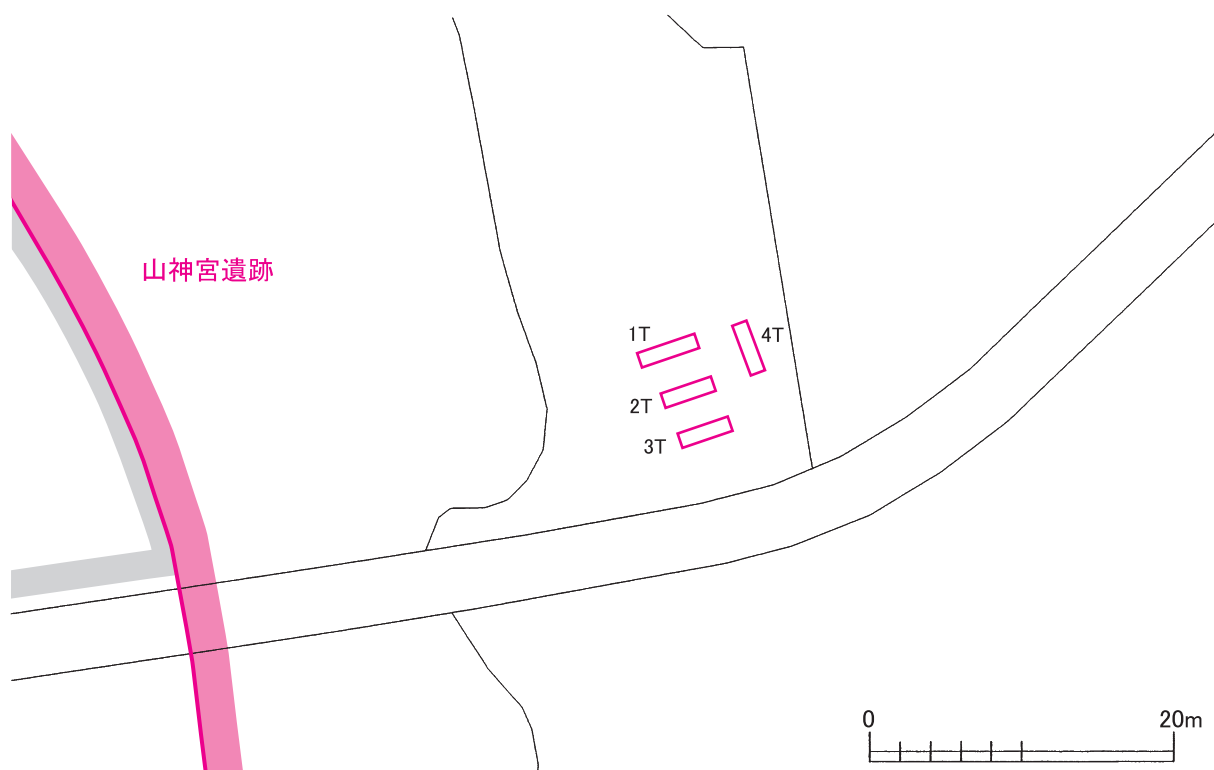
### 3. 調査方法

開発予定地(144m<sup>2</sup>)に4箇所のトレンチを設定し(第34図)、重機による掘削後、ジョレンがけにより遺構確認を行った。

### 4. 調査結果

調査の結果、本計画地全体が既に削平されていることを確認した。また、遺構・遺物は確認できなかったため、当委員会では立会工事が望ましいと判断した。

(設楽 政健)



第34図 調査地点(山神宮遺跡)

## 第8節 神明宮遺跡

### 1. 調査概要

調査地：青森市浪岡大字銀字杉田

開発行為：個人住宅建設

調査期間：平成18年8月2日

調査面積：32m<sup>2</sup>

### 2. 調査に至る経緯

平成18年6月6日、当委員会文化財課に個人住宅建設に係る「埋蔵文化財(遺跡)等協議書」が事業者より提出された。遺跡地図と照合した結果、建設予定地が神明宮遺跡(青森県埋蔵文化財包蔵地台帳番号29-012)と重複していたことから、平成18年8月2日に発掘調査の要否を目的に確認調査を実施した。

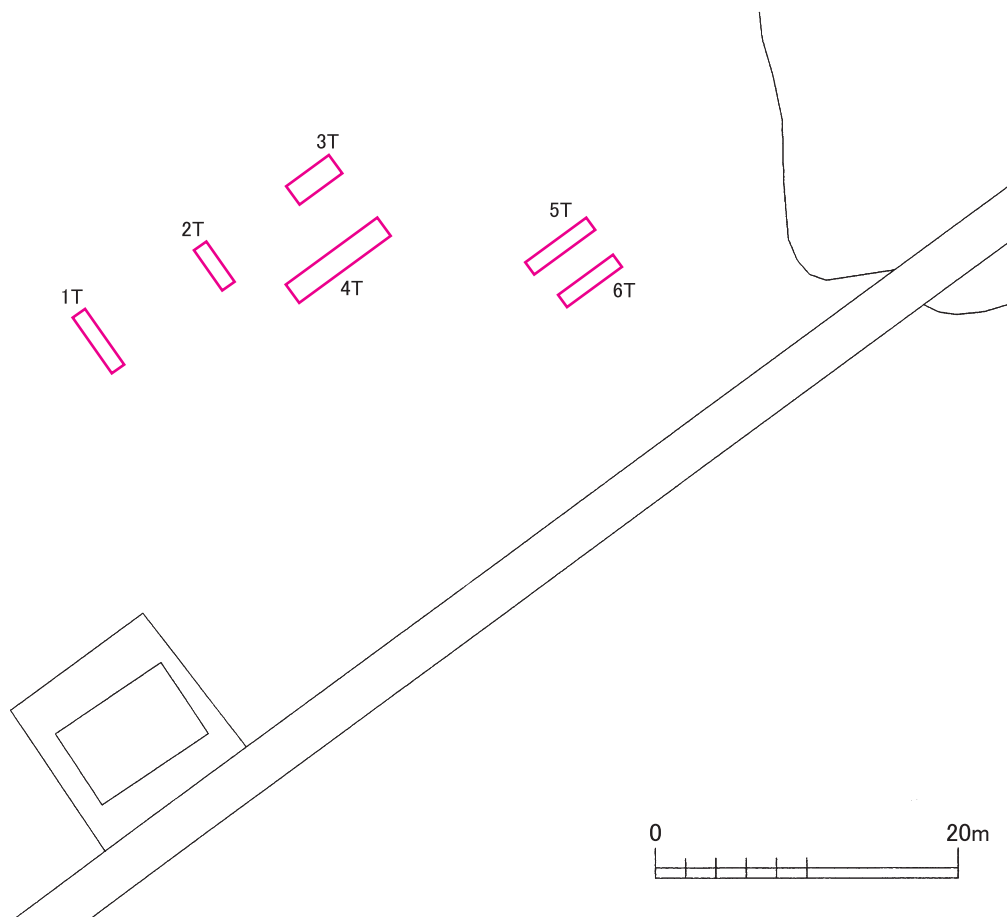
### 3. 調査方法

開発予定地(800m<sup>2</sup>)に6箇所のトレンチを設定し(第35図)、重機による掘削後、ジョレンがけにより遺構確認を行った。

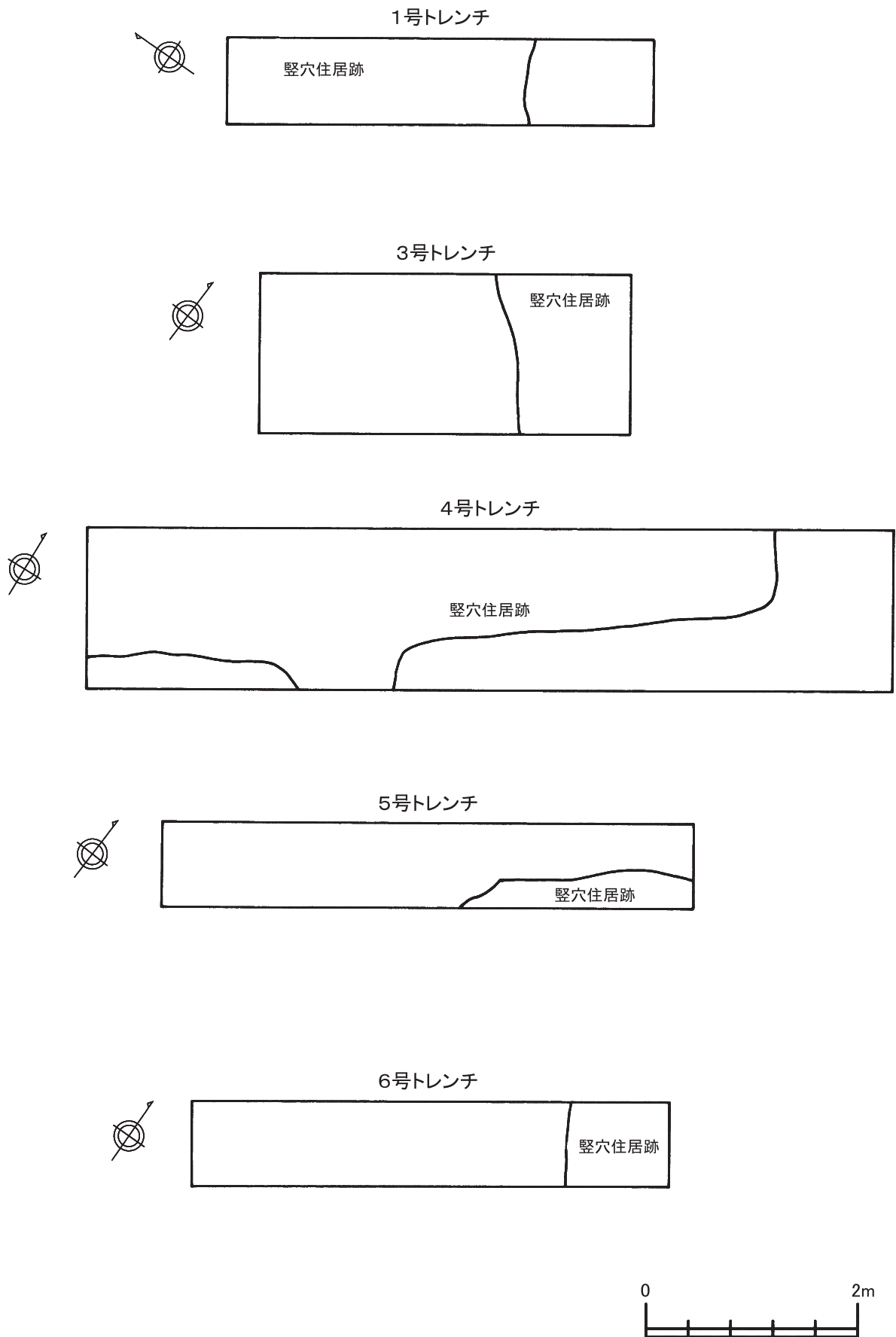
### 4. 調査結果

調査の結果、調査区内は部分的に削平されているものの、全体的に残存状態が良好で、各トレンチより平安時代と考えられる竪穴住居跡を5軒確認した(第36図)ため、当委員会では開発地全体の発掘調査が必要であると判断し、開発者側にその旨を伝えた。

(設楽 政健)



第35図 調査地点(神明宮遺跡)



第 36 図 遺構確認状況（神明宮遺跡）

## 第9節 平野遺跡

### 1. 調査概要

調査地：青森市浪岡大字五本松字平野

開発行為：携帯電話アンテナ建設

調査期間：平成18年8月3日

調査面積：20m<sup>2</sup>

### 2. 調査に至る経緯

平成18年7月12日、当委員会文化財課に携帯電話アンテナ建設に係る「埋蔵文化財(遺跡)等協議書」が事業者より提出された。遺跡地図と照合した結果、建設予定地が平野遺跡（青森県埋蔵文化財包蔵地台帳番号29-057）と重複していたことから、平成18年8月3日に発掘調査の可否を目的に確認調査を実施した。

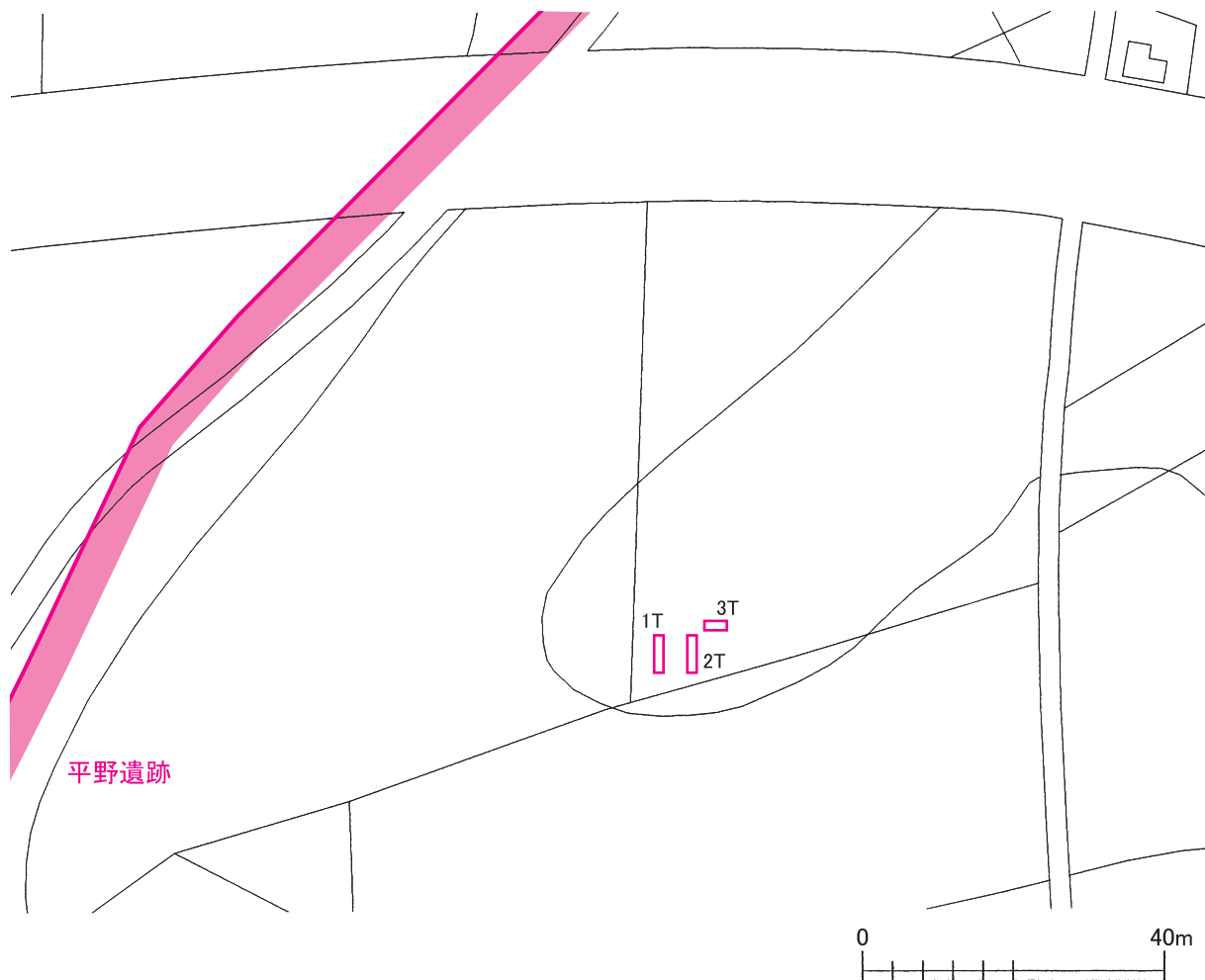
### 3. 調査方法

開発予定地（144m<sup>2</sup>）に、3箇所のトレンチを設定し（第37図）、重機による掘削後、ジョレンがけにより遺構確認を行った。

### 4. 調査結果

調査の結果、本計画地全体が既に削平されていることを確認した。また、遺構・遺物は確認できなかったため、当委員会では立会工事が望ましいと判断した。

（設楽 政健）



第37図 調査地点（平野遺跡）

## 第10節 栄山(1)遺跡

### 1. 調査概要

調査地：青森市大字細越字栄山

開発行為：農機具小屋建設

調査期間：平成18年8月7日

調査面積：5 m<sup>2</sup>

### 2. 調査に至る経緯

平成18年6月6日、当委員会文化財課に農機具小屋建設に係る「埋蔵文化財(遺跡)等協議書」が事業者より提出された。遺跡地図と照合した結果、建設予定地が栄山(1)遺跡(青森県埋蔵文化財包蔵地台帳番号01-211)と重複していたことから、平成18年8月7日に発掘調査の要否を目的に確認調査を実施した。

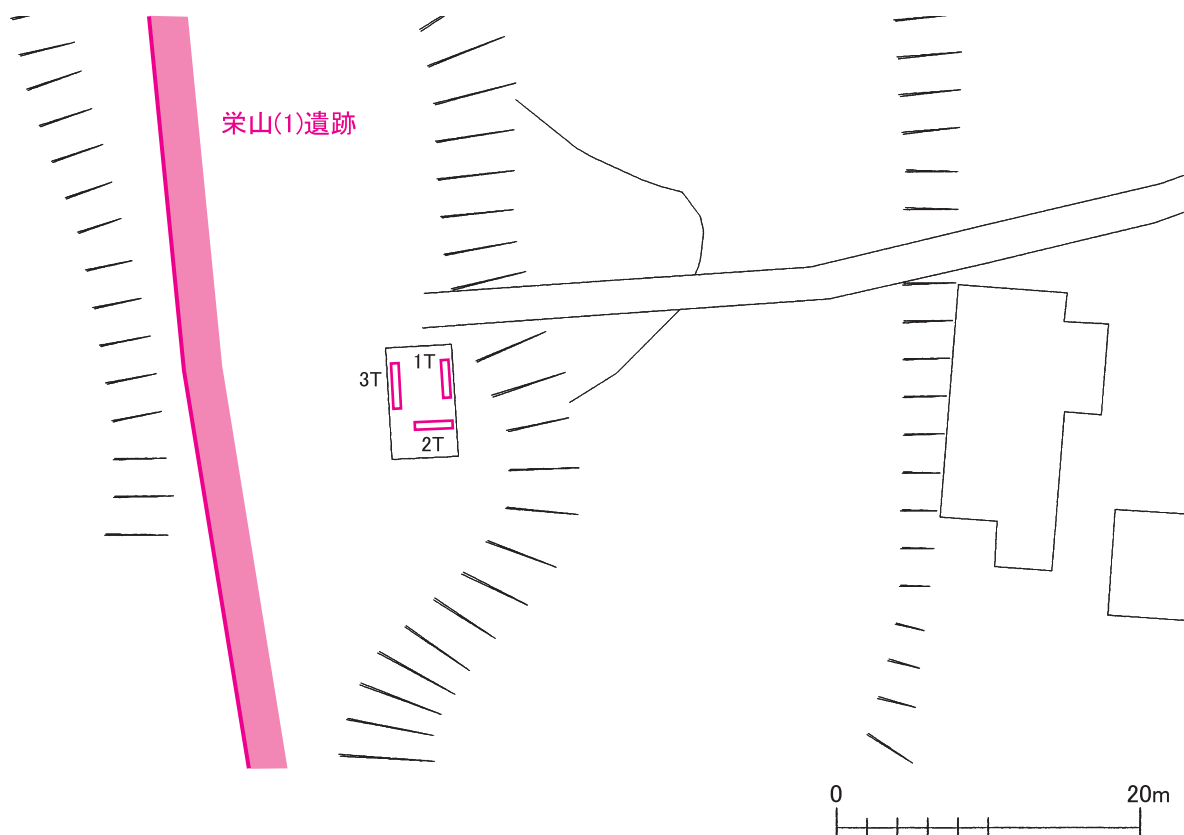
### 3. 調査方法

開発予定地(40m<sup>2</sup>)に3箇所のトレンチを設定し(第38図)、重機による掘削後、ジョレンがけにより遺構確認を行った。

### 4. 調査結果

調査の結果、本計画地全体が既に削平されていることを確認した。また、遺構・遺物は確認できなかったため、当委員会では立会工事が望ましいと判断した。

(設楽 政健)



第38図 調査地点(栄山(1)遺跡)



## 第11節 安田近野(1)遺跡

### 1. 調査概要

調査地：青森市大字安田字近野

開発行為：携帯電話アンテナ建設

調査期間：平成18年8月8日

調査面積：35m<sup>2</sup>

### 2. 調査に至る経緯

平成18年6月2日、当委員会文化財課に携帯電話アンテナ建設に係る「埋蔵文化財(遺跡)等協議書」が事業者より提出された。遺跡地図と照合した結果、建設予定地が安田近野(1)遺跡(青森県埋蔵文化財包蔵地台帳番号01-014)と重複していたことから、平成18年8月8日に発掘調査の可否を目的に確認調査を実施した。

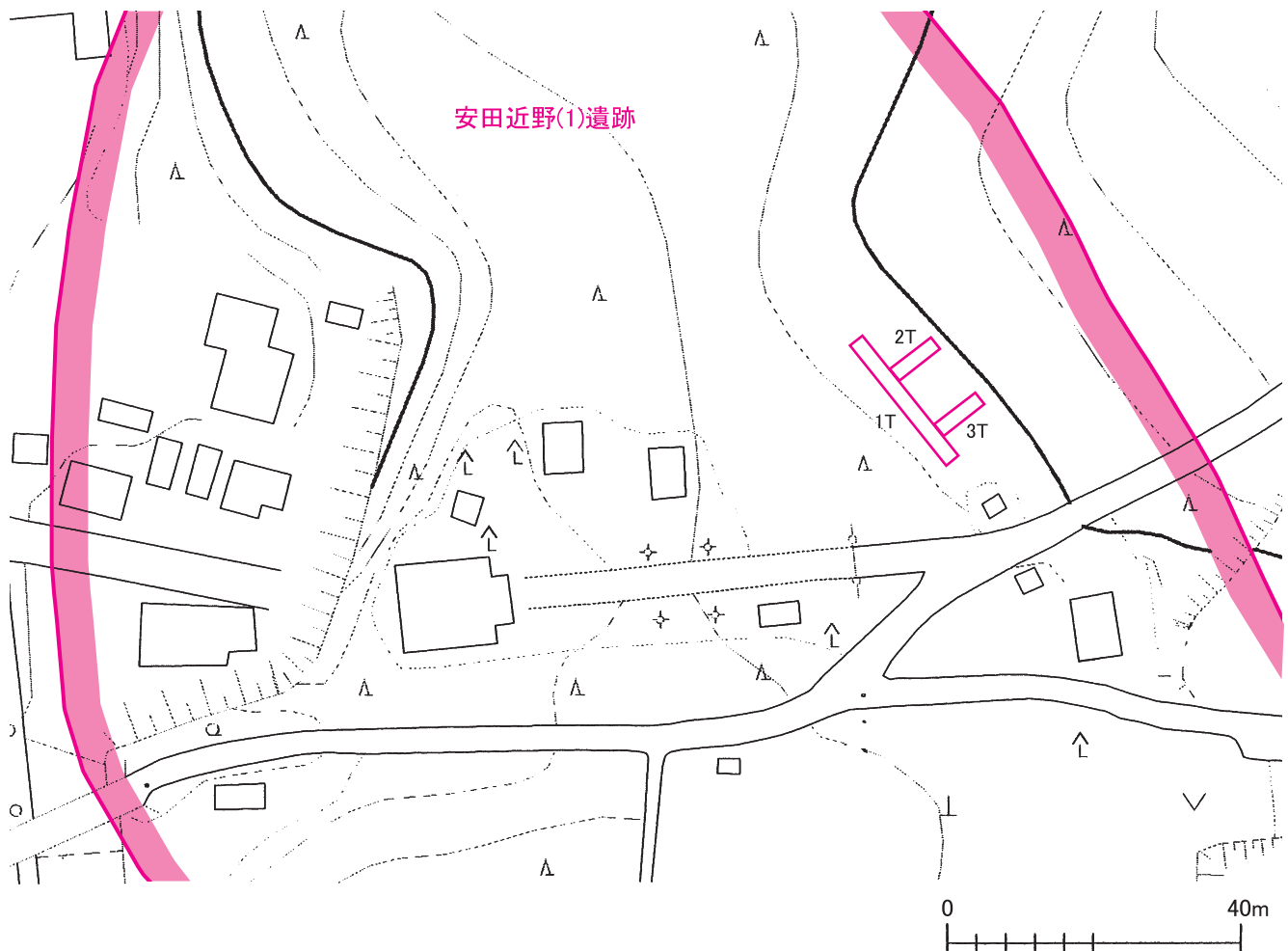
### 3. 調査方法

開発予定地(144m<sup>2</sup>)に3箇所のトレンチを設定し(第39図)、重機による掘削後、ジョレンがけにより遺構確認を行った。

### 4. 調査結果

調査の結果、本計画地全体が既に削平されていることを確認した。また、遺構・遺物は確認できなかったため、当委員会では立会工事が望ましいと判断した。

(設楽 政健)



第39図 調査地点(安田近野(1)遺跡)

## 第12節 新城山田(5)遺跡

### 1. 調査概要

調査地：青森市大字新城字山田 開発行為：水路改修工事

調査期間：平成18年8月18日～8月31日 調査面積：745m<sup>2</sup>

### 2. 調査に至る経緯

平成18年4月12日付け、青市公河第40号で青森市公園河川課より水路改修区域の試掘調査依頼書が提出された。工事区域は新城山田(5)遺跡(青森県埋蔵文化財包蔵地台帳番号01-267)と重複しており、今後の工事に伴う発掘調査の要否を目的に試掘・確認調査を実施した。

### 3. 調査方法

開発予定地内(7,593m<sup>2</sup>)に32箇所のトレンチを設定し(第40図)、重機による掘削後、ジョレンがけにより遺構確認を行った。

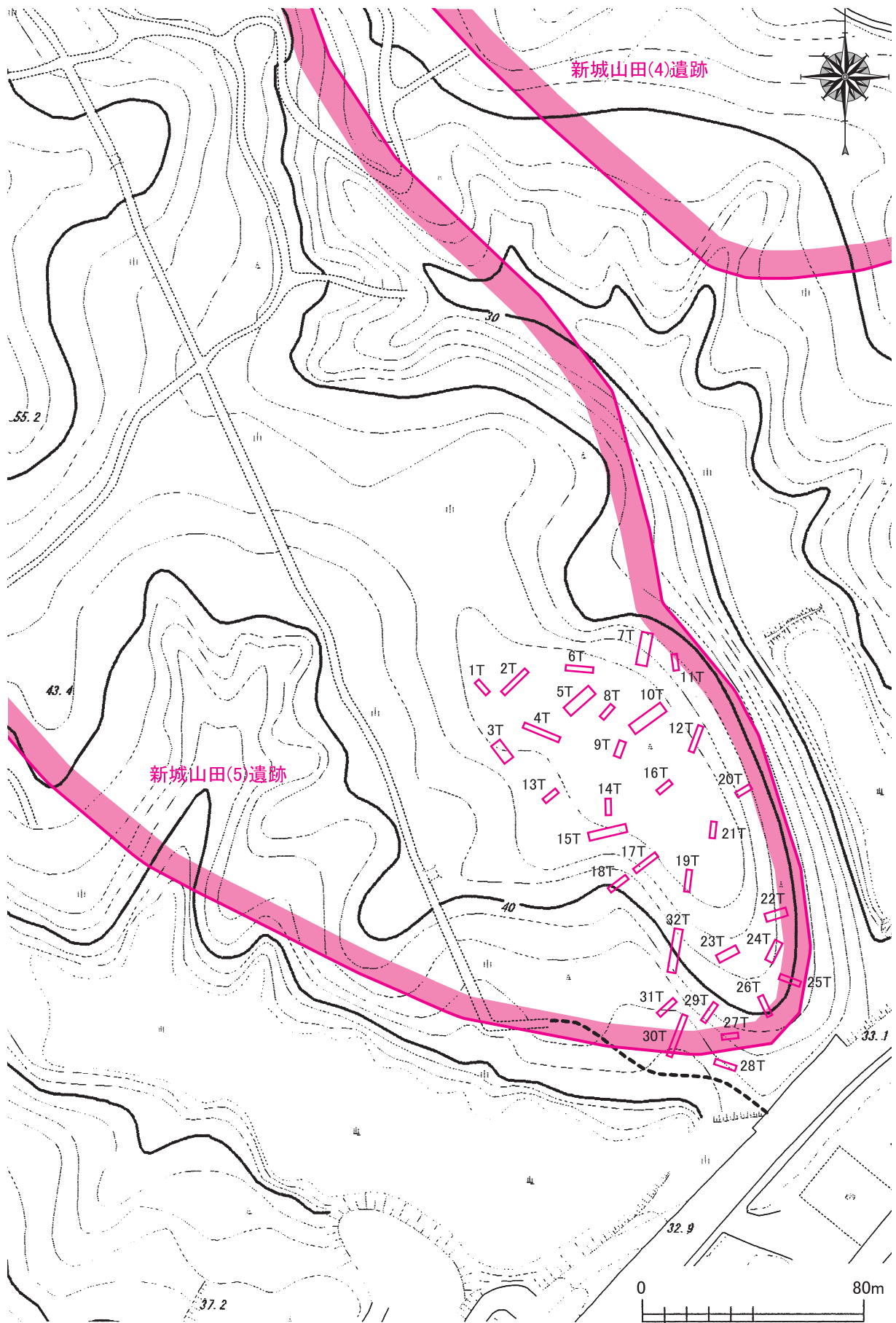
### 4. 調査結果

調査の結果、一部のトレンチは攪乱が受けていたが、大部分のトレンチではプライマリーな堆積が確認できた。土層の状態が良好な2T・21T・28T・29Tでは、土坑が確認され(第41図)、9Tからは縄文時代の土器片が出土した(第41図)のため、当委員会では、開発予定地における部分的な発掘調査の必要があると判断し、開発者側にその旨を伝えた。

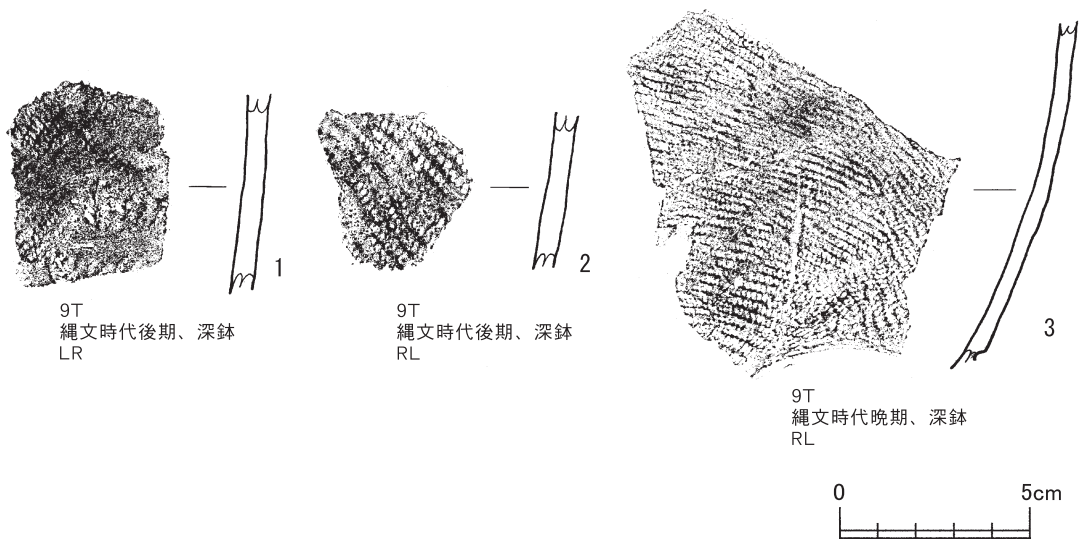
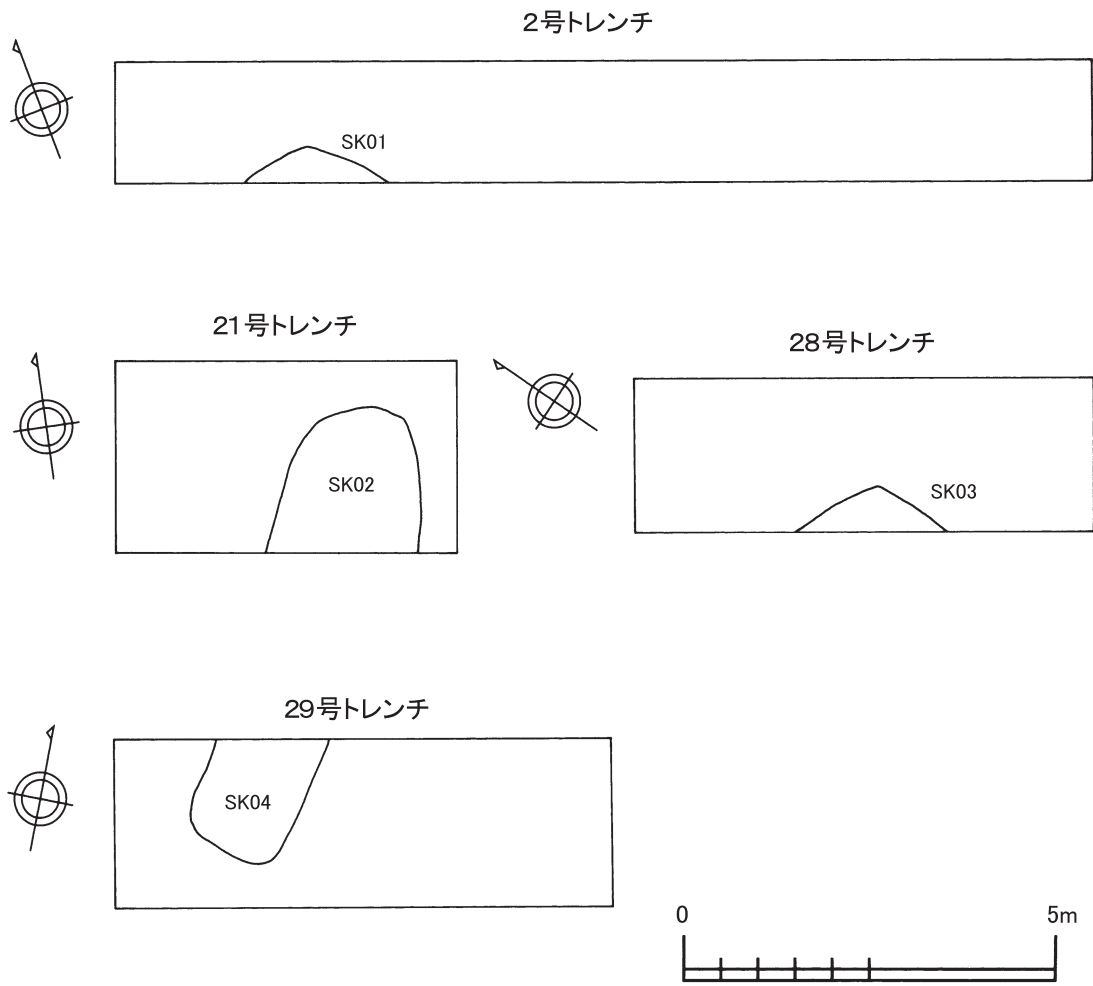
(設楽 政健)

第6表 新城山田(5)遺跡調査区一覧

トレンチ番号	遺構	遺物	面積(m <sup>2</sup> )	備考
1T			17.11	
2T	土坑1基		30.59	焼成土坑
3T			36.45	
4T			40.31	
5T			37.82	
6T			23.92	
7T			45.60	
8T			18.90	
9T		縄文土器3点(後期:2点、晩期:1点)	31.68	
10T			50.49	
11T			13.50	
12T			30.08	
13T			24.32	
14T			20.40	
15T			33.75	
16T			18.85	
17T			27.00	
18T			24.30	
19T			18.00	
20T			40.00	
21T	土坑1基		14.21	焼成土坑
22T			19.71	
23T			23.36	
24T			20.80	
25T			12.58	
26T			13.60	
27T			8.60	
28T	土坑1基		13.40	
29T	土坑1基		17.04	
30T			41.60	
31T			19.55	
32T			49.50	



第40図 調査地点（新城山田(5)遺跡）



第41図 遺構確認状況及び出土遺物（新城山田(5)遺跡）

## 第13節 三内丸山(5)遺跡②

### 1. 調査概要

調査地：青森市大字三内字丸山

開発行為：土地造成

調査期間：平成18年8月21日

調査面積：35m<sup>2</sup>

### 2. 調査に至る経緯

平成18年6月7日、当委員会文化財課に土地造成に係る「埋蔵文化財(遺跡)等協議書」が事業者より提出された。遺跡地図と照合した結果、建設予定地が三内丸山(5)遺跡(青森県埋蔵文化財包蔵地台帳番号01-250)と重複していたことから、平成18年8月21日に発掘調査の可否を目的に確認調査を実施した。

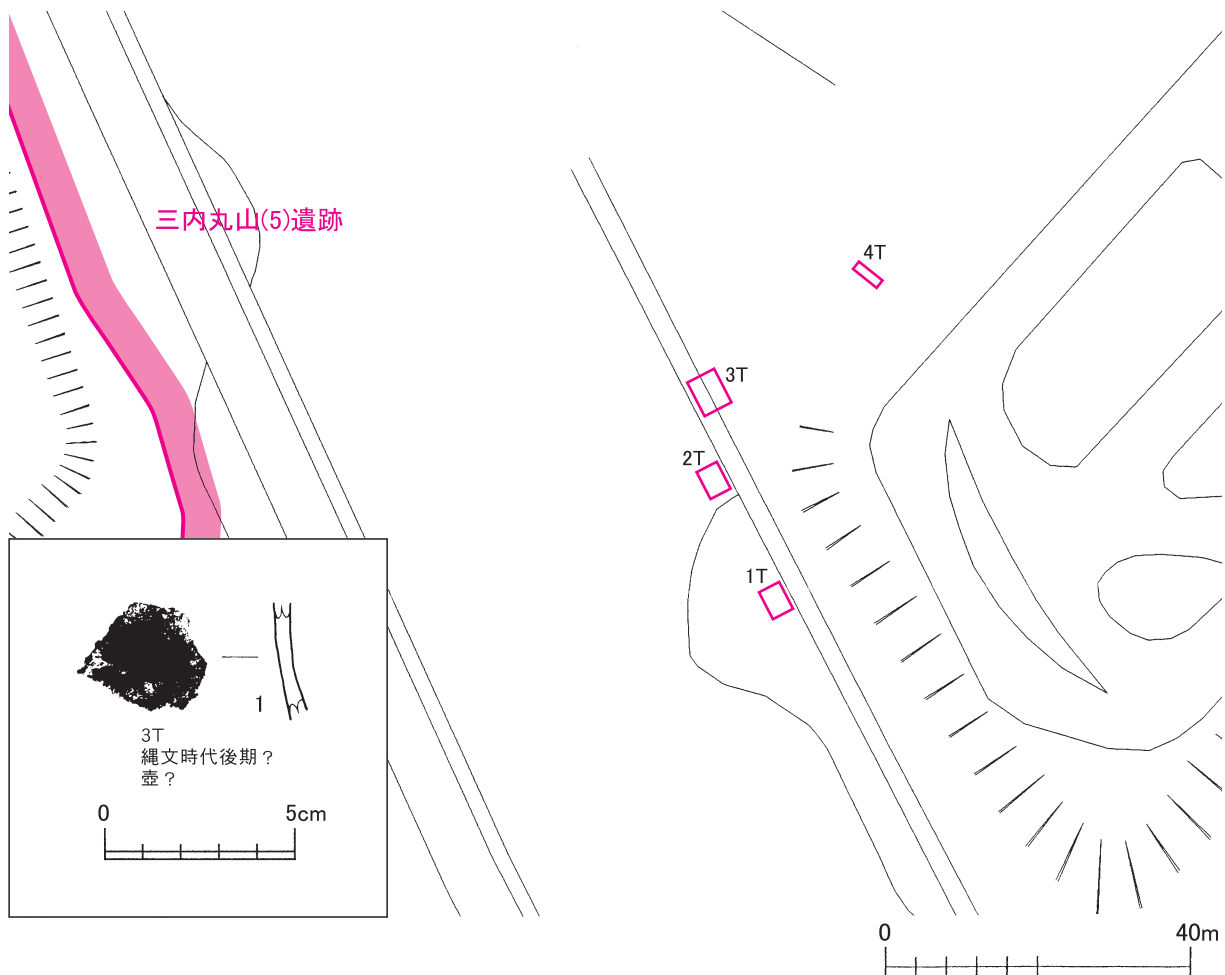
### 3. 調査方法

開発予定地(13,000m<sup>2</sup>)に4箇所のトレンチを設定し(第42図)、重機による掘削後、ジョレンがけにより遺構確認を行った。

### 4. 調査結果

調査の結果、本計画地全体が既に削平されていることを確認した。3Tより縄文土器1片を確認したが、遺構は確認できなかったため、当委員会では立会工事が望ましいと判断した。

(設楽 政健)



第42図 調査地点(三内丸山(5)遺跡)及び出土遺物



## 第14節 新城平岡(3)遺跡隣接地

### 1. 調査概要

調査地：青森市大字新城字平岡

開発行為：校舎建設

調査期間：平成18年8月23日

調査面積：16m<sup>2</sup>

### 2. 調査に至る経緯

平成18年8月3日、当委員会文化財課に新城中学校新校舎建設に係る「埋蔵文化財(遺跡)等協議書」が市学務課より提出された。遺跡地図と照合した結果、建設予定地が新城平岡(3)遺跡(青森県埋蔵文化財包蔵地台帳番号01-241)と隣接していたことから、平成18年8月23日に埋蔵文化財の有無確認を目的に試掘調査を実施した。

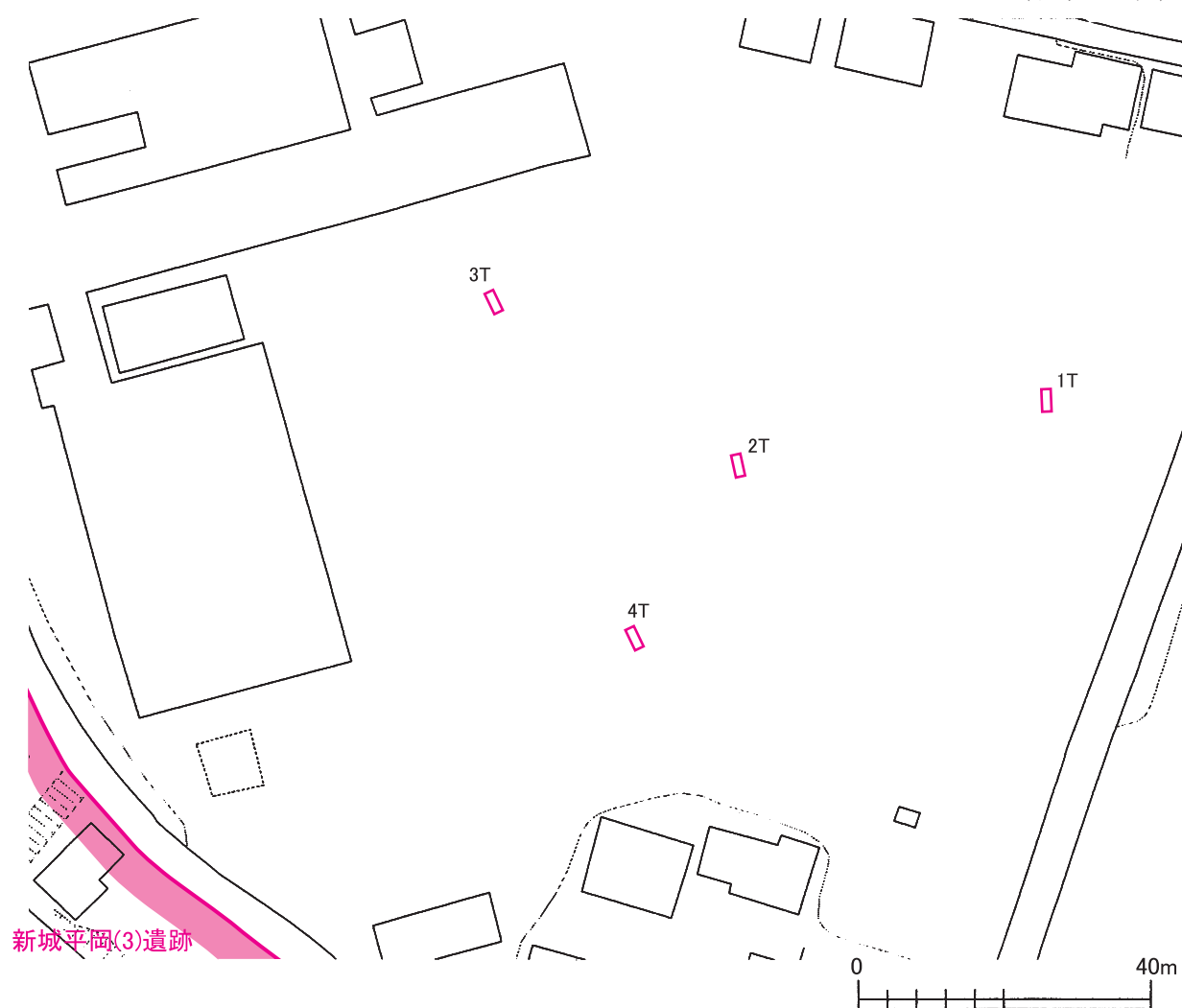
### 3. 調査方法

開発予定地(2,330m<sup>2</sup>)に4箇所のトレンチを設定し(第43図)、重機による掘削後、ジョレンがけにより遺構確認を行った。

### 4. 調査結果

調査の結果、本計画地全体には砂利や砂が盛土されており、盛土の下位からプライマリーな堆積を確認したが、遺構・遺物は確認できなかったため、当委員会では慎重工事が望ましいと判断した。

(設楽 政健)



第43図 調査地点(新城平岡(3)遺跡隣接地)

## 第15節 沢田遺跡①

### 1. 調査概要

調査地：青森市造道3丁目

開発行為：土地造成

調査期間：平成18年8月29日

調査面積：62m<sup>2</sup>

### 2. 調査に至る経緯

平成18年8月1日、当委員会文化財課に土地造成に係る「埋蔵文化財(遺跡)等協議書」が事業者より提出された。遺跡地図と照合した結果、建設予定地が沢田遺跡(青森県埋蔵文化財包蔵地台帳番号01-051)と重複していたことから、平成18年8月29日に発掘調査の要否を目的に確認調査を実施した。

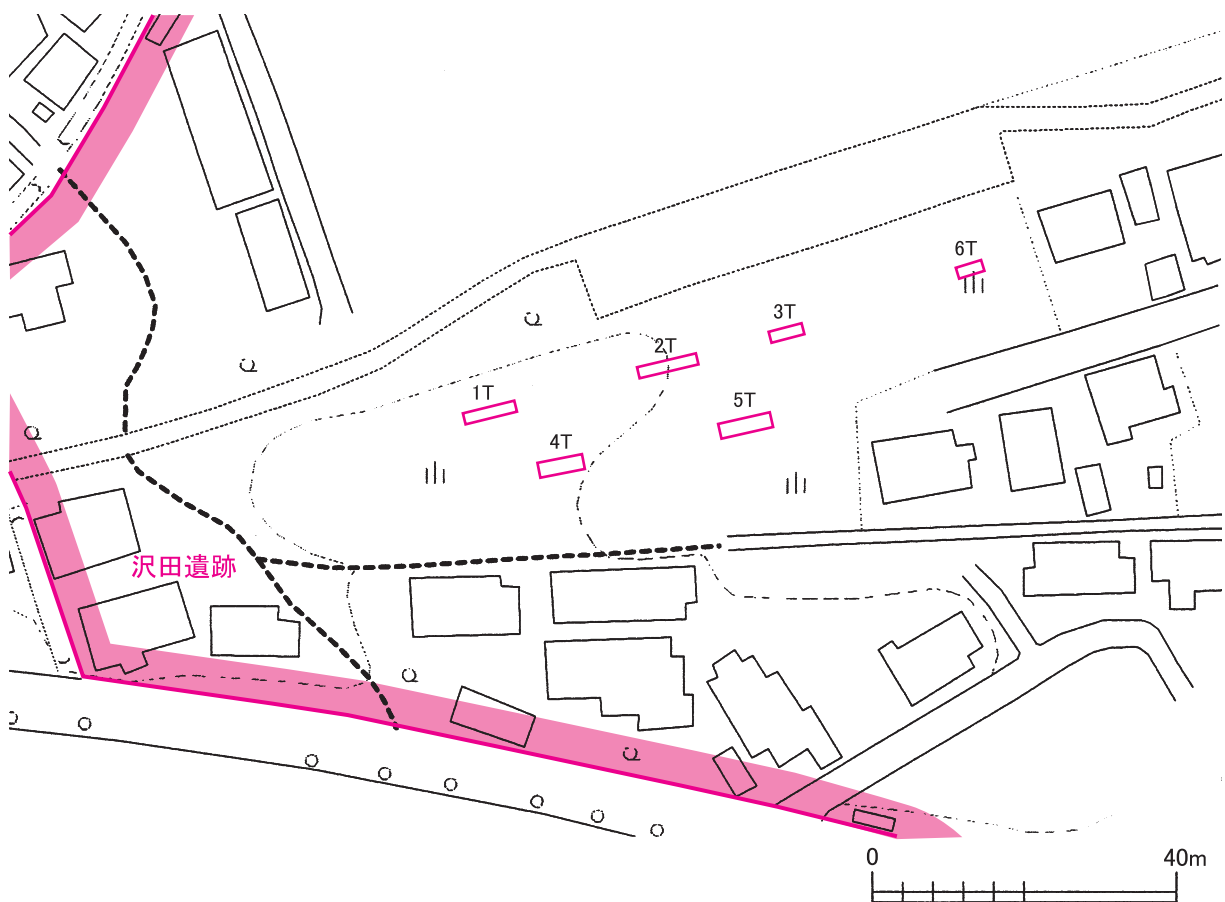
### 3. 調査方法

開発予定地(2,160m<sup>2</sup>)に6箇所のトレンチを設定し(第44図)、重機による掘削後、ジョレンがけにより遺構確認を行った。

### 4. 調査結果

調査の結果、本計画地全体には砂利や砂が盛土されており、盛土の下位から地山と考えられる砂を確認したが、遺構・遺物は確認できなかったため、当委員会では立会工事が望ましいと判断した。

(設楽 政健)



第44図 調査地点(沢田遺跡①)

## 第16節 沢田遺跡②

### 1. 調査概要

調査地：青森市造道3丁目

開発行為：土地造成

調査期間：平成18年8月29日

調査面積：50m<sup>2</sup>

### 2. 調査に至る経緯

平成18年7月13日に県出納局より電話で青森市造道3丁目の県有地における埋蔵文化財の取り扱いについて問い合わせがあり、遺跡地図と照合した結果、沢田遺跡（青森県埋蔵文化財包蔵地台帳番号01-051）に重複していることが判明した。県出納局に対しては、競売入札を行う前に県教育委員会に試掘を依頼し、発掘調査の要否を確認した方が良いと説明した。その後、民有地となったため、県教育委員会と協議したところ、市教育委員会でも対応してほしいとのことであったので、平成18年8月29日に発掘調査の要否を目的に確認調査を実施した。

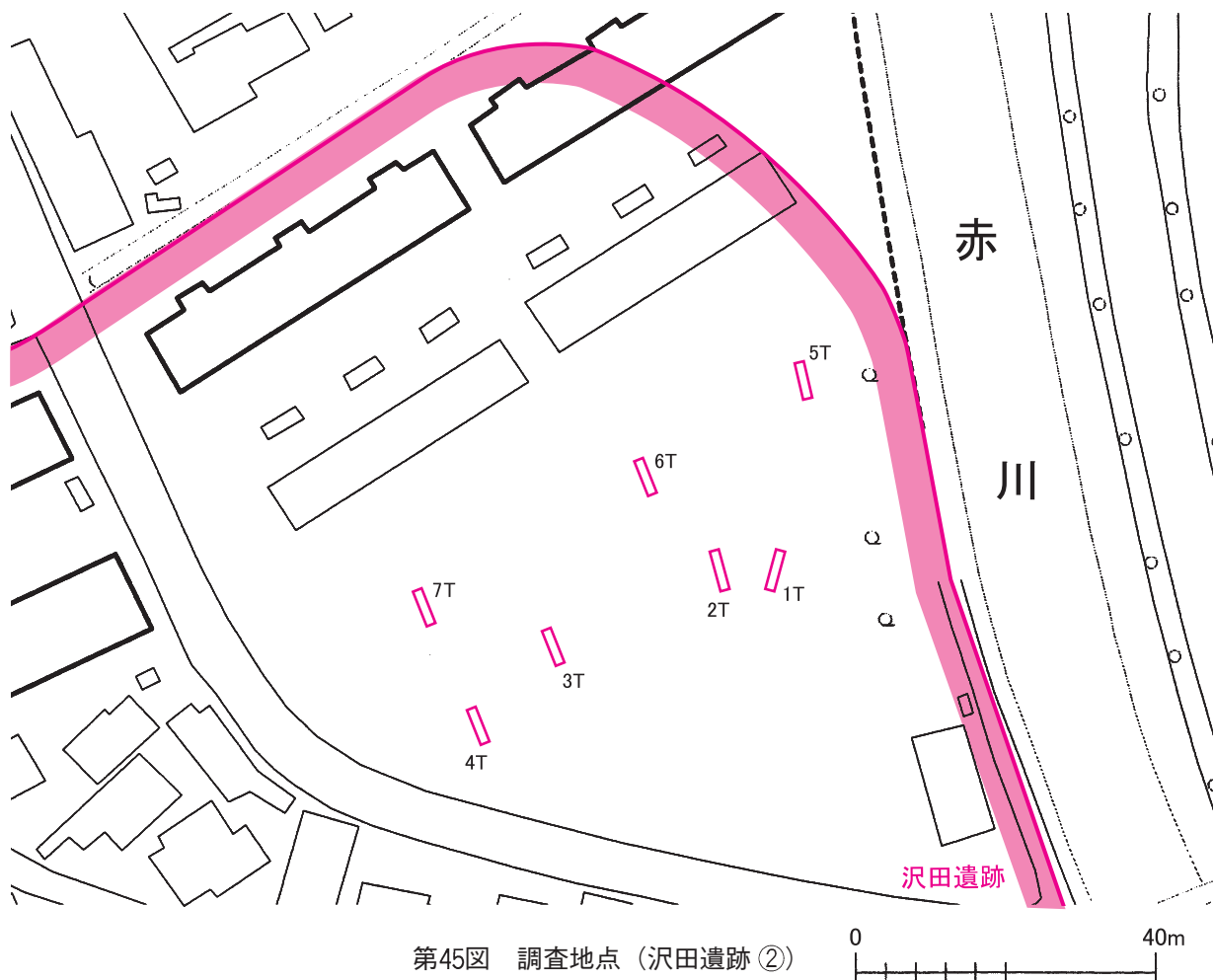
### 3. 調査方法

開発予定地（5,257m<sup>2</sup>）に7箇所のトレンチを設定し（第45図）、重機による掘削後、ジョレンがけにより遺構確認を行った。

### 4. 調査結果

調査の結果、本計画地全体には砂利や砂が盛土されており、盛土の下位から地山と考えられる砂を確認したが、遺構・遺物は確認できなかったため、当委員会では立会工事が望ましいと判断した。

（設楽 政健）



## 第17節 月見野(5)遺跡

### 1. 調査概要

調査地：青森市大字駒込字月見野      開発行為：倉庫建設  
 調査期間：平成18年9月8日      調査面積：2 m<sup>2</sup>

### 2. 調査に至る経緯

平成18年8月21日、当委員会文化財課に倉庫建設に係る「埋蔵文化財(遺跡)等協議書」が事業者より提出された。遺跡地図と照合した結果、建設予定地が月見野(5)遺跡(青森県埋蔵文化財包蔵地台帳番号01-264)と重複していたことから、平成18年9月8日に発掘調査の可否を目的に確認調査を実施した。

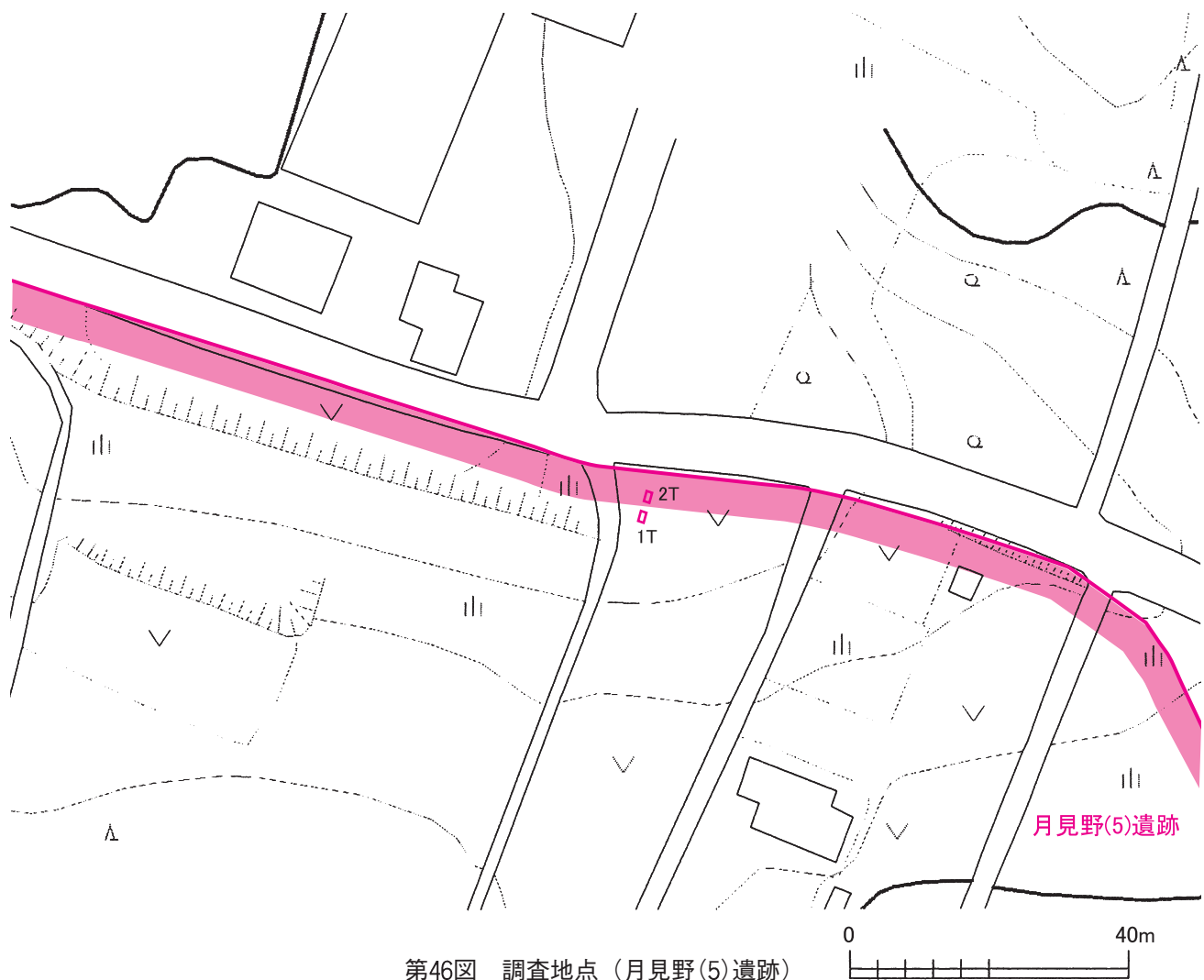
### 3. 調査方法

開発予定地(332m<sup>2</sup>)に2箇所のトレンチを設定し(第46図)、人力による掘削後、ジョレンがけにより遺構確認を行った。

### 4. 調査結果

調査の結果、本計画地全体は切土された後、シラスや砂利が盛られていたことが判明した。地山は残存していたが遺構・遺物は確認できなかったため、当委員会では立会工事が望ましいと判断した。

(設楽 政健)



第46図 調査地点(月見野(5)遺跡)

## 第18節 駒込館遺跡隣接地

### 1. 調査概要

調査地：青森市大字駒込字月見野      開発行為：老人ホーム建設  
調査期間：平成18年9月21日      調査面積：26m<sup>2</sup>

### 2. 調査に至る経緯

平成18年9月8日、当委員会文化財課に老人ホーム建設に係る「埋蔵文化財(遺跡)等協議書」が事業者より提出された。遺跡地図と照合した結果、建設予定地が駒込館遺跡(青森県埋蔵文化財包蔵地台帳番号01-048)と隣接していたことから、平成18年9月21日に埋蔵文化財の有無確認を目的に試掘調査を実施した。

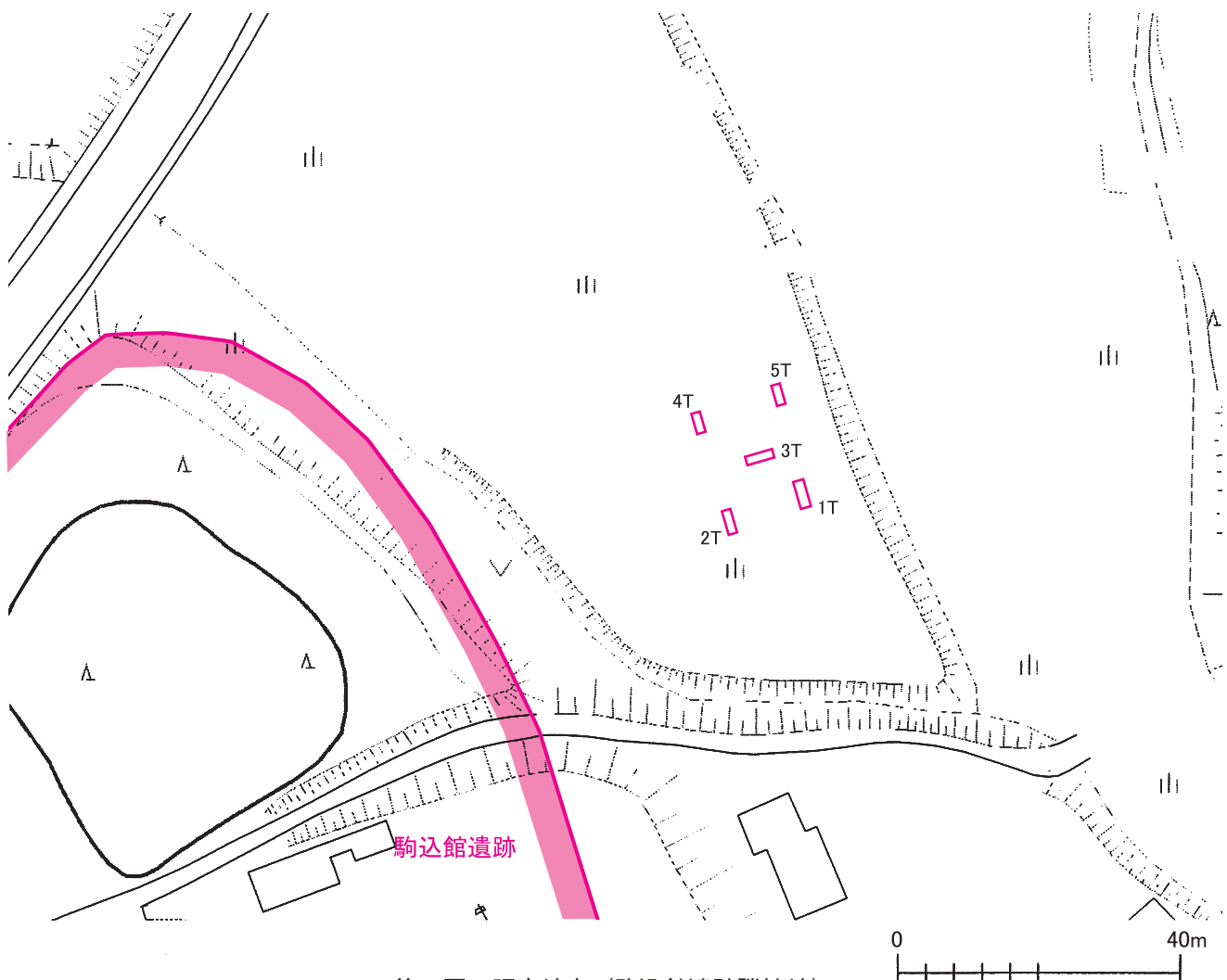
### 3. 調査方法

開発予定地(500m<sup>2</sup>)に5箇所のトレンチを設定し(第47図)、重機による掘削後、ジョレンがけにより遺構確認を行った。

### 4. 調査結果

調査の結果、本計画地全体は削平された後、シラスや砂利が盛られていたことが判明した。地山は残存していたが遺構・遺物は確認できなかったため、当委員会では慎重工事が望ましいと判断した。

(設楽 政健)





## 第19節 野尻(2)遺跡

### 1. 調査概要

調査地：青森市浪岡大字高屋敷字野尻 開発行為：貸土地造成

調査期間：平成18年10月16日

調査面積：36m<sup>2</sup>

### 2. 調査に至る経緯

平成18年9月20日、当委員会文化財課に貸土地造成に係る「埋蔵文化財(遺跡)等協議書」が事業者より提出された。遺跡地図と照合した結果、建設予定地が野尻(2)遺跡(青森県埋蔵文化財包蔵地台帳番号29-061)と重複していたことから、平成18年10月16日に発掘調査の可否を目的に確認調査を実施した。

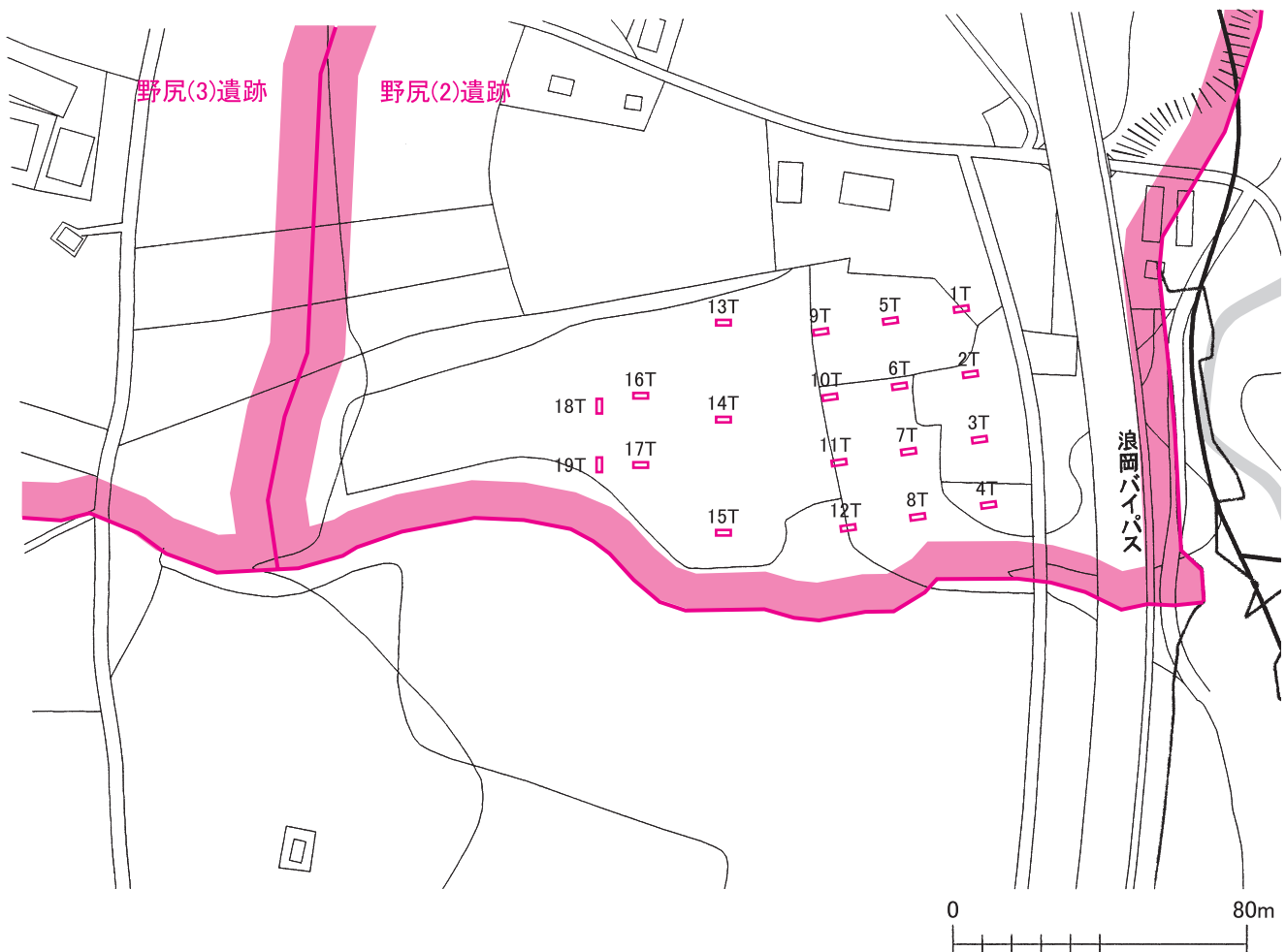
### 3. 調査方法

開発予定地(15,355m<sup>2</sup>)に19箇所のトレンチを設定し(第48図)、重機による掘削後、ジョレンがけにより遺構確認を行った。

### 4. 調査結果

調査の結果、本計画地全体は削平された後、シラスや砂利が盛られていたことが判明した。地山は残存していたが遺構・遺物は確認できなかったため、当委員会では立会工事が望ましいと判断した。

(設楽 政健)



第48図 調査地点(野尻(2)遺跡)

## 第20節 近野遺跡

### 1. 調査概要

調査地：青森市大字安田字近野

開発行為：相続税に係る事前調査

調査期間：平成18年11月7日～11月9日

調査面積：344m<sup>2</sup>

### 2. 調査に至る経緯

平成18年10月19日、当委員会文化財課に相続税に係る物納予定地について「埋蔵文化財（遺跡）等協議書」が相続人代表である個人より提出された。遺跡地図と照合した結果、予定地が近野遺跡（青森県埋蔵文化財包蔵地台帳番号01-065）と重複していたことから、発掘調査の要否を目的に確認調査を実施した。

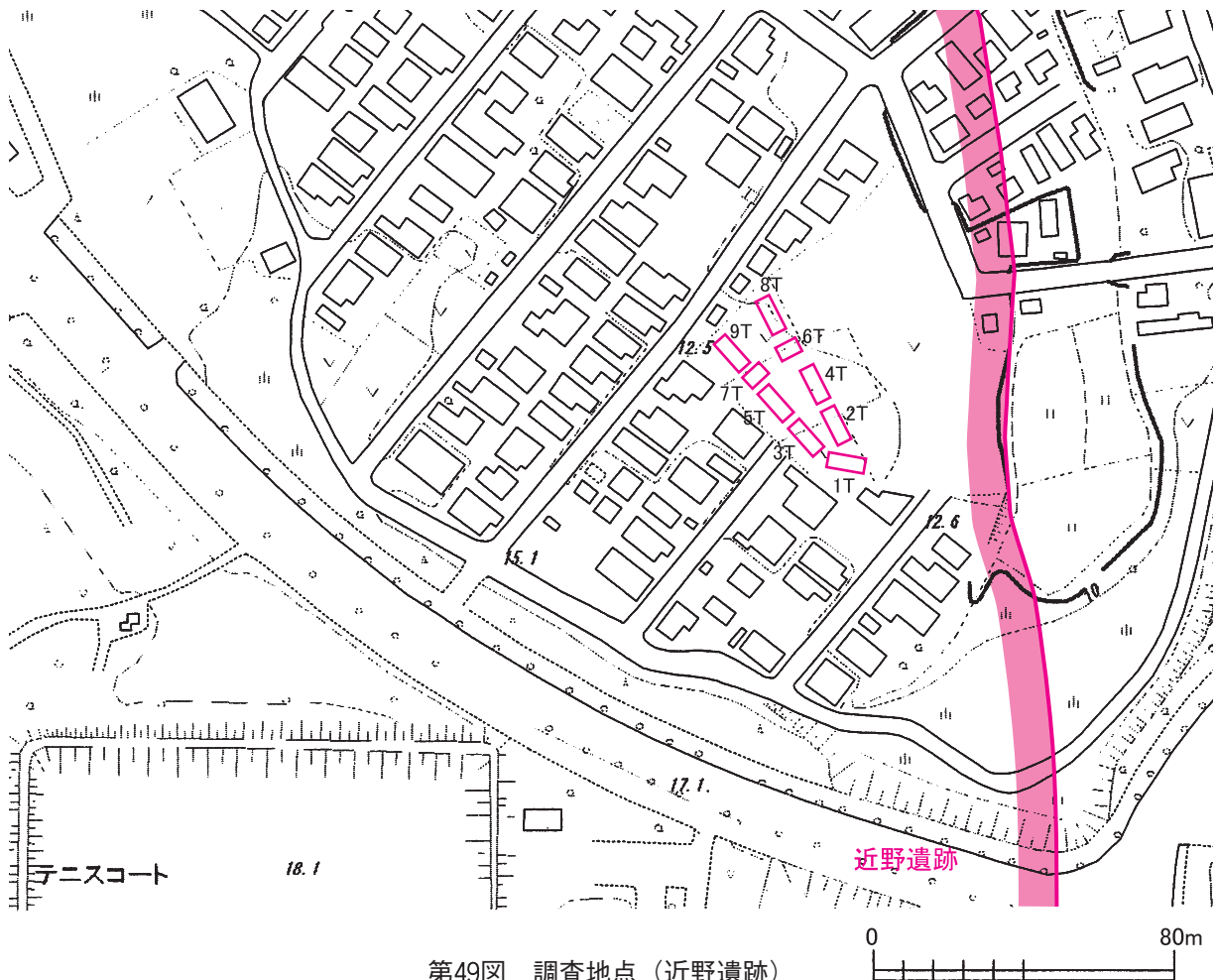
### 3. 調査方法

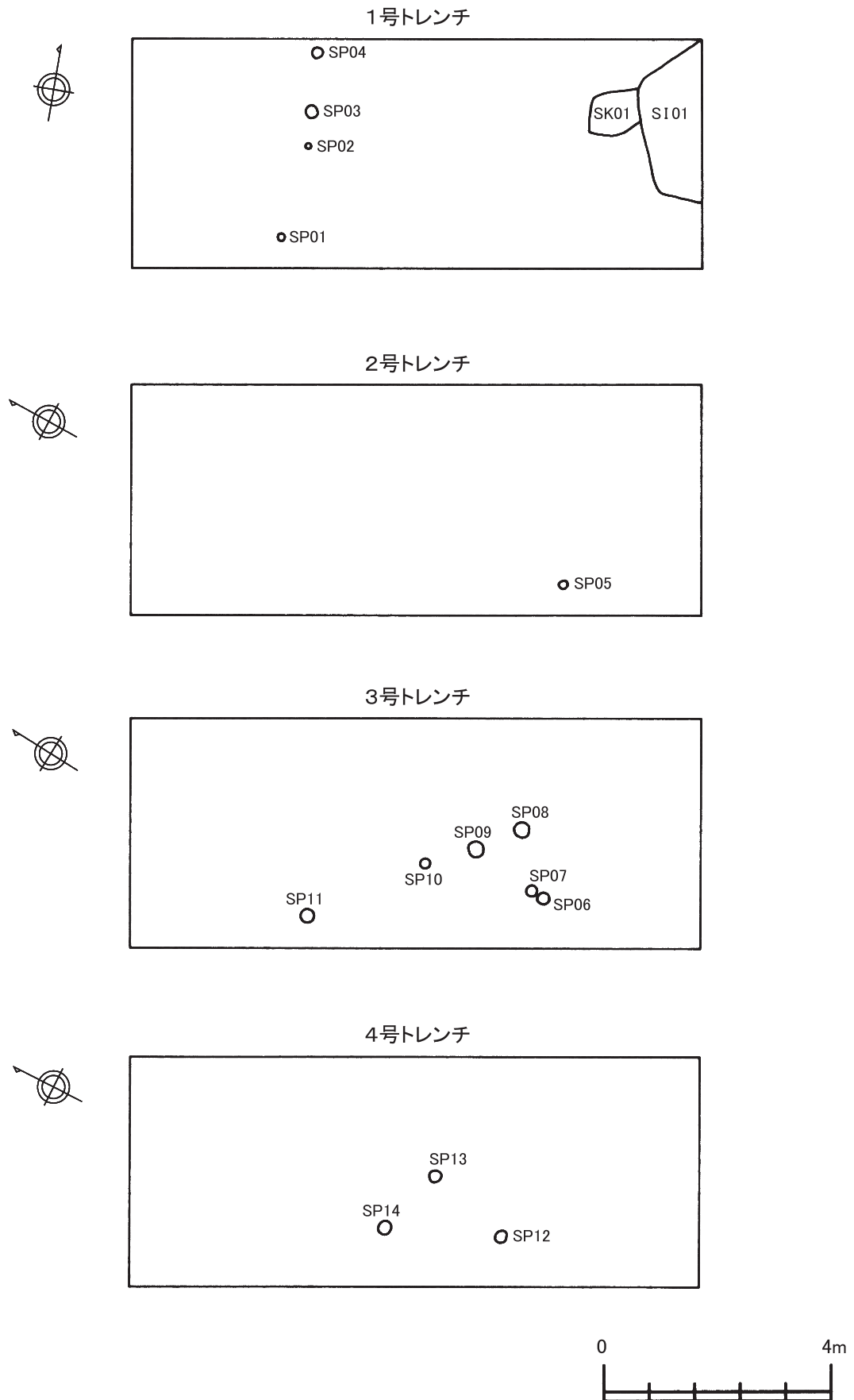
開発予定地内（1286m<sup>2</sup>）に任意のトレンチを9箇所設定し（第49図）、重機による掘削後、ジョレンがけにより遺構確認を行った。

### 4. 調査結果

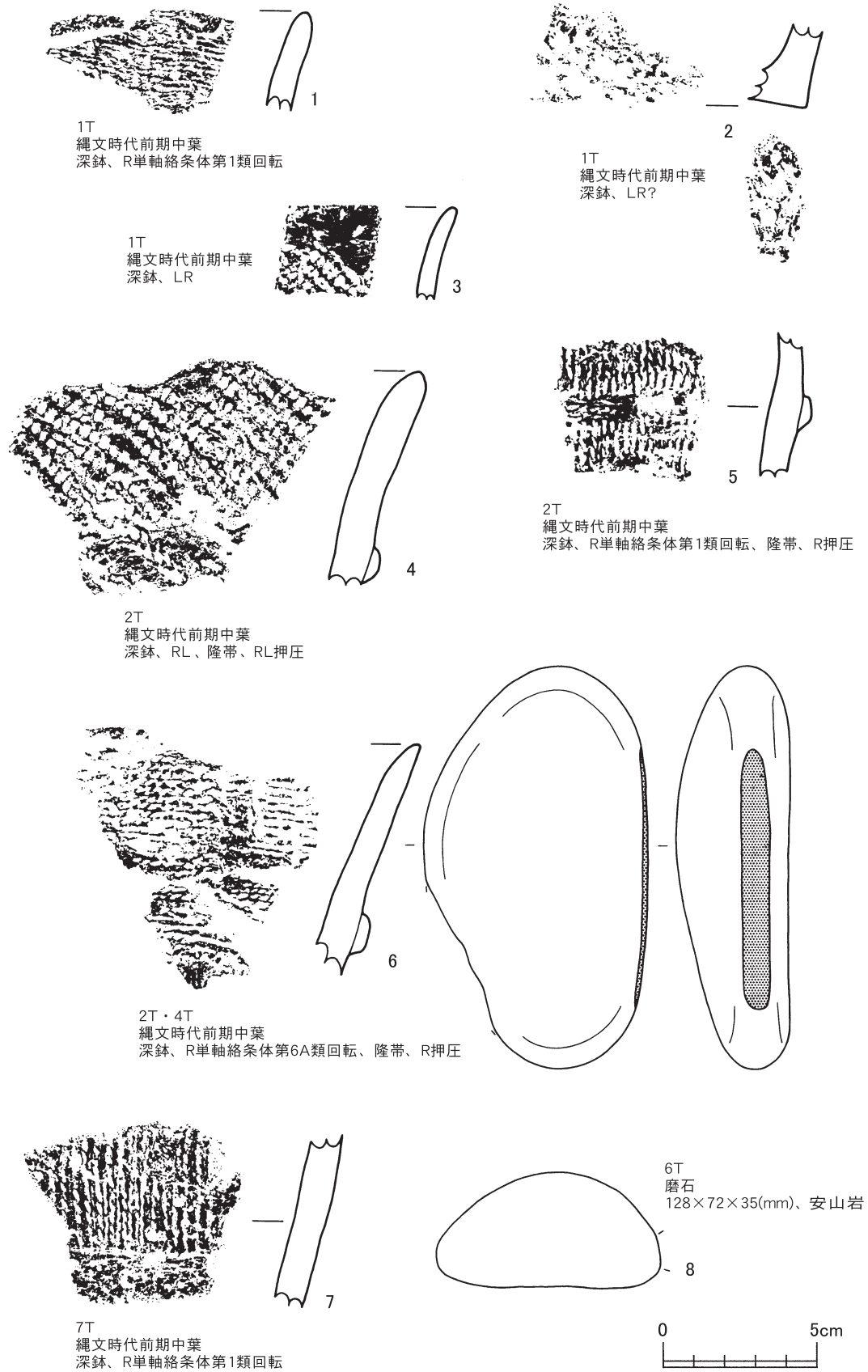
調査の結果、予定地北西側は造成による削平を受けていたが、他の地点においてはプライマリーな堆積が見られ、竪穴住居跡1軒、土坑1基、小ピット14基などの遺構（第50図）と縄文土器片61点、石器1点、剥片2点の遺物（第51図）を確認したため、当委員会では、予定地について開発を行う際には、削平を受けている一部を除いて発掘調査が必要であると判断し、開発者にその旨を伝えた。

（小野 貴之）





第50図 遺構確認状況（近野遺跡）



第51図 出土遺物（近野遺跡）

## 第21節 野尻(4)遺跡

### 1. 調査概要

調査地：青森市浪岡大字高屋敷字野尻 開発行為：倉庫建設

調査期間：平成18年11月16日 調査面積：52m<sup>2</sup>

### 2. 調査に至る経緯

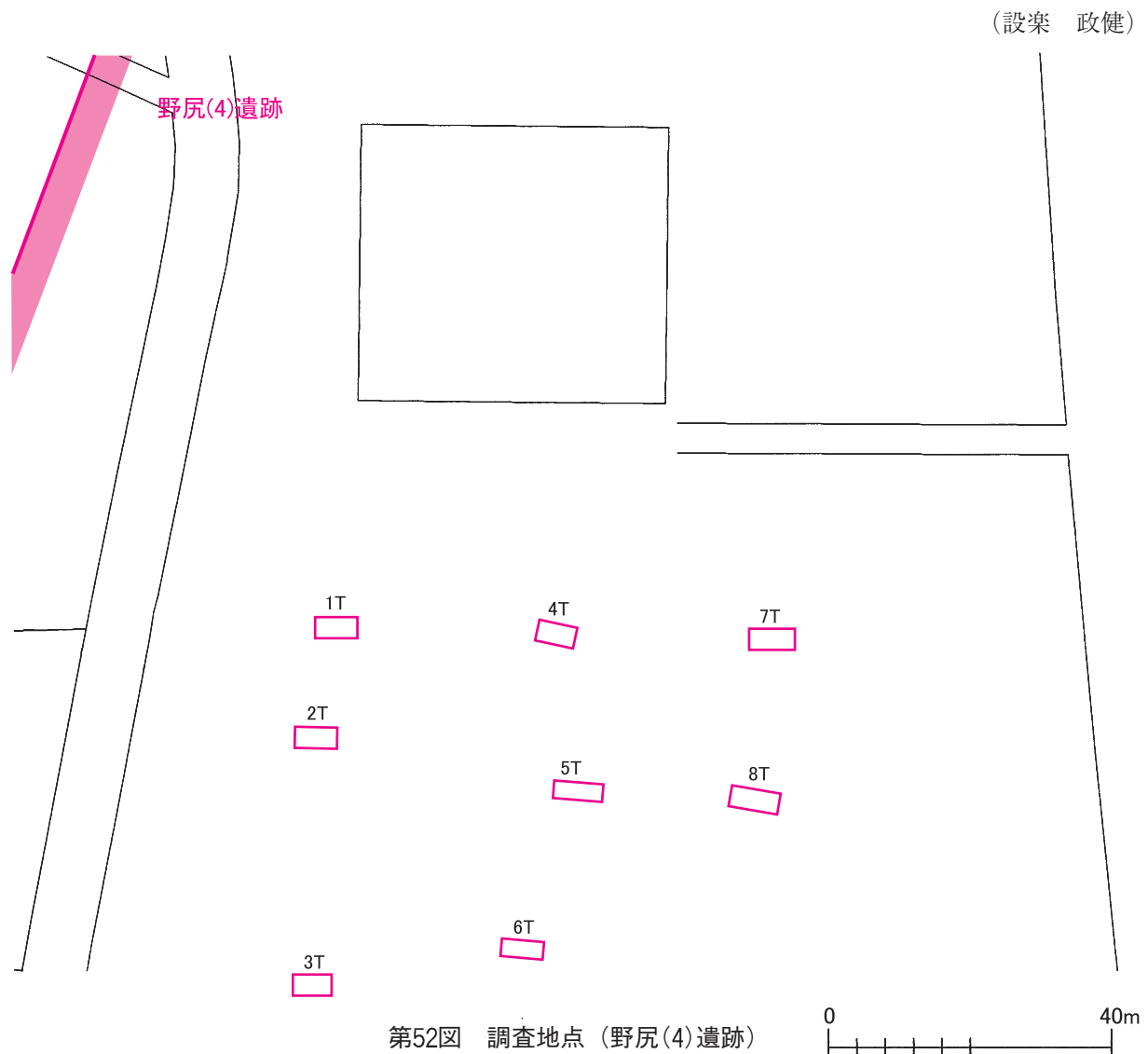
平成18年10月30日、当委員会文化財課に倉庫建設予定地について「埋蔵文化財（遺跡）等協議書」が事業者より提出された。遺跡地図と照合した結果、建設予定地が野尻（4）遺跡（青森県埋蔵文化財包蔵地台帳番号29-063）と重複していたことから、発掘調査の可否を目的に確認調査を実施した。

### 3. 調査方法

倉庫建設予定地（6664m<sup>2</sup>）に任意のトレンチを8箇所設定し（第52図）、重機による掘削後、ジョレンがけより遺構確認を行った。

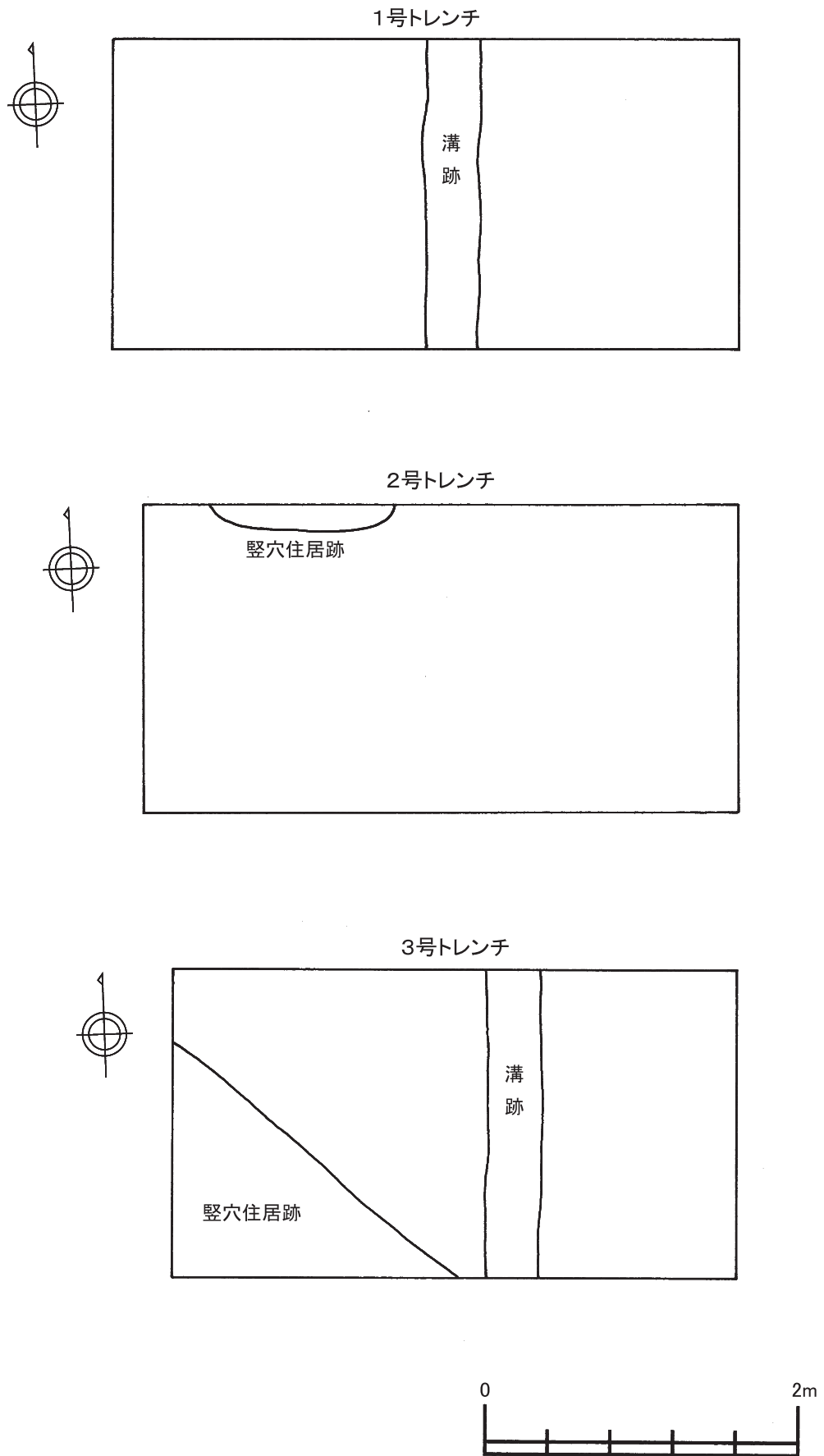
### 4. 調査結果

調査の結果、予定地全体に砂利やシラスが盛られていたが、黒色土や地山は残存しており、平安時代と考えられる竪穴住居跡2軒、溝跡2基（第53図）を確認したため、当委員会では、開発地の部分的な発掘調査が必要であると判断し、事業者側にその旨を伝えた。



第52図 調査地点（野尻(4)遺跡）





第53図 遺構確認状況 (野尻(4)遺跡)

## 第22節 三内丸山遺跡隣接地

### 1. 調査概要

調査地：青森市大字三内字丸山                      開発行為：住宅建設  
 調査期間：平成18年12月21・22日                      調査面積：13m<sup>2</sup>

### 2. 調査に至る経緯

平成18年10月17日、当委員会文化財課に住宅建設に係る「埋蔵文化財（遺跡）等協議書」が事業者より提出された。遺跡地図と照合した結果、建設予定地が三内丸山遺跡（青森県埋蔵文化財包蔵地台帳番号01-021）と隣接していたことから、平成18年12月21・22日に埋蔵文化財の有無確認を目的とした試掘調査を実施した。

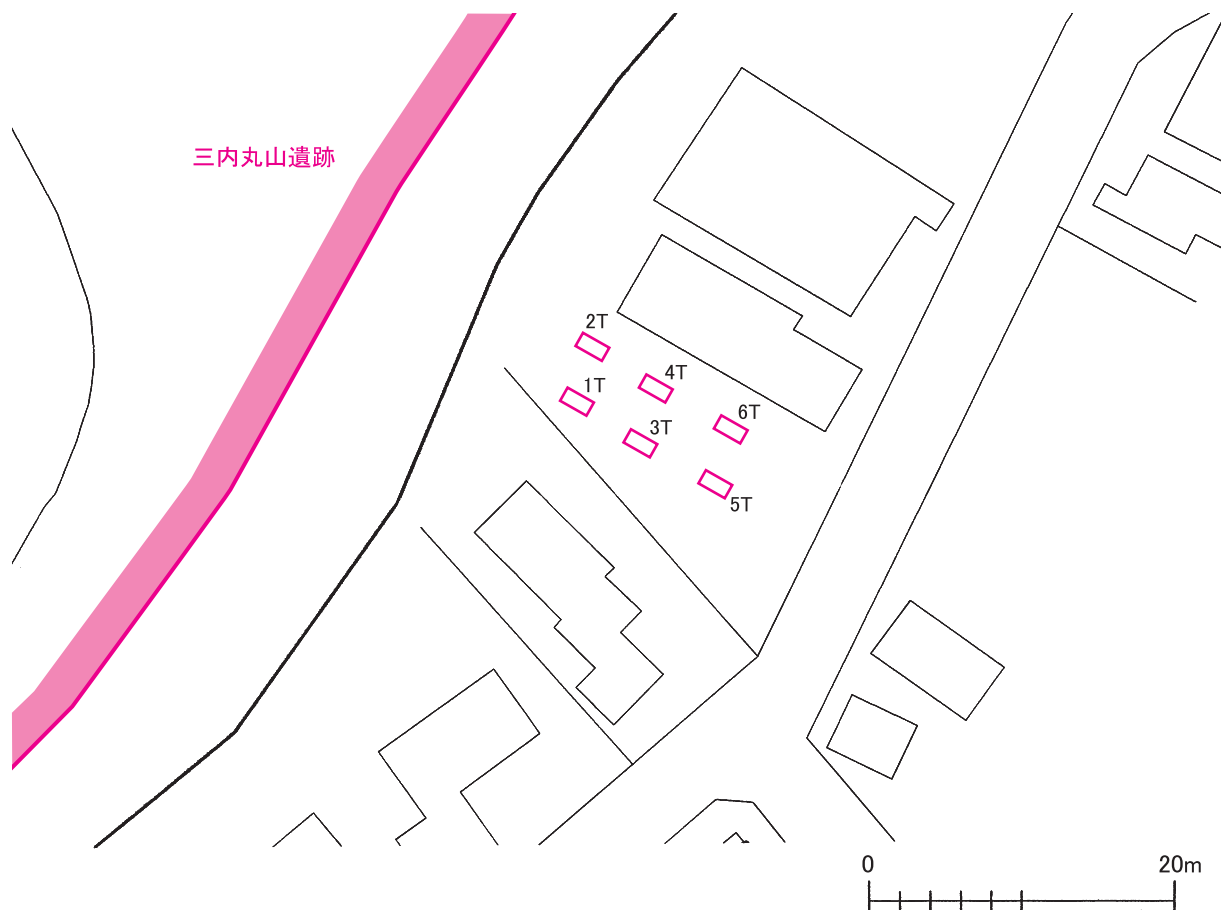
### 3. 調査方法

開発予定地内（195m<sup>2</sup>）に、6箇所のトレンチを設定し（第54図）、人力による掘削後、ジョレンがけにより遺構確認を行った。

### 4. 調査結果

調査の結果、調査区においては全体に砂利や黒土が盛土されており、下位には地山と考えられる砂層を確認したが、遺構・遺物は確認できなかったため、住宅建設にあたっては慎重工事が望ましいと考えられる。

（設楽 政健）



第54図 調査地点（三内丸山遺跡隣接地）

## 第23節 羽黒平(1)・(3)遺跡

### 1. 調査概要

調査地：青森市浪岡大字五本松字平野

開発行為：下水道工事

調査期間：平成18年10月16日～平成18年10月18日

調査面積：30m<sup>2</sup>

### 2. 調査に至る経緯

平成18年5月25日、当委員会文化財課に青森市流域関連公共下水道事業に係る「埋蔵文化財(遺跡)等協議書」が市下水道整備課より提出された。遺跡地図と照合した結果、予定地が羽黒平(1)・(3)遺跡(青森県埋蔵文化財包蔵地台帳番号29-017・019)と重複していたことから、発掘調査の可否を目的に確認調査を実施した。

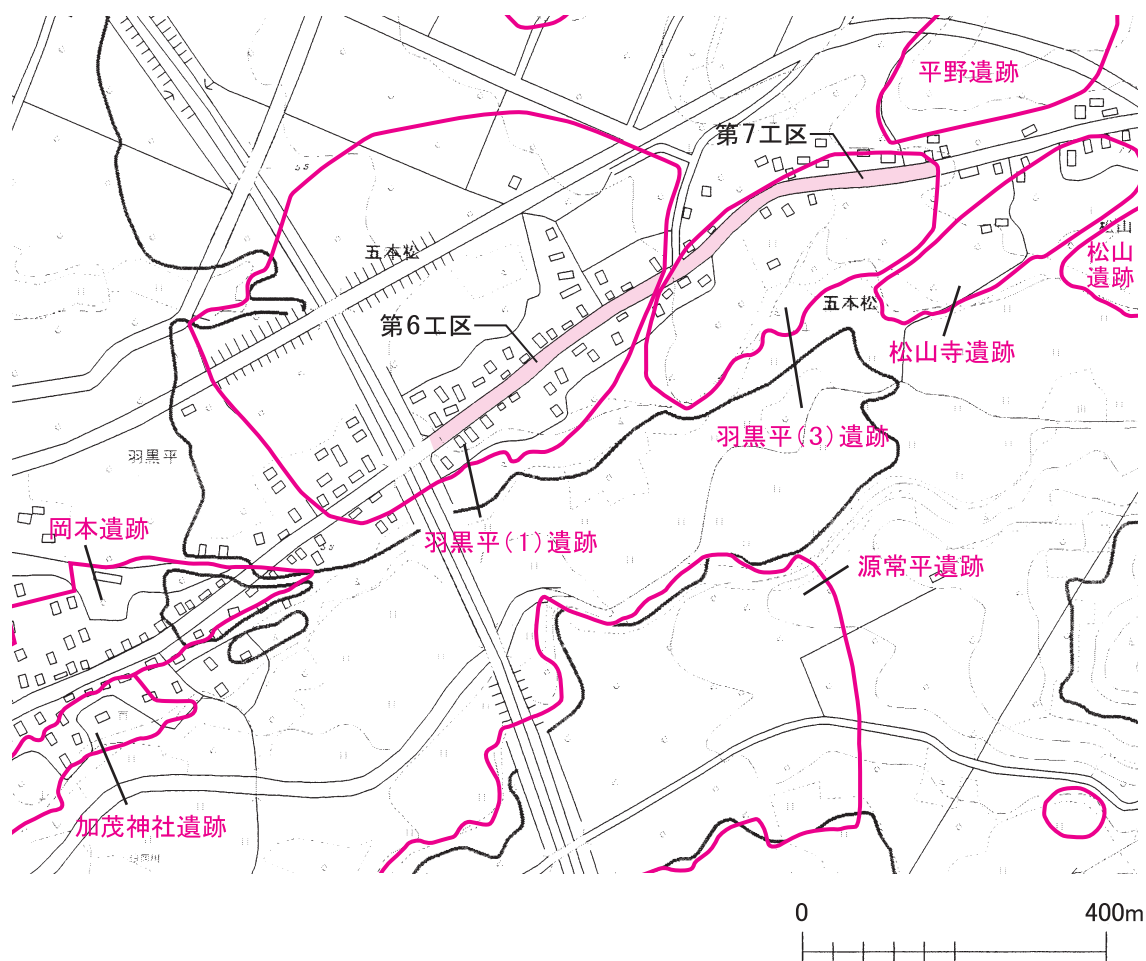
### 3. 調査方法

羽黒平(1)遺跡が第6区工事(374.3m<sup>2</sup>)、羽黒平(3)遺跡が第7区工事(373.92m<sup>2</sup>)の2区域(第55図)に該当しており、第6工区に10箇所、第7工区に12箇所のトレンチを設定し(第56・57図)、重機による掘削後、ジョレンがけにより遺構確認を行った。

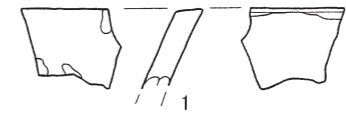
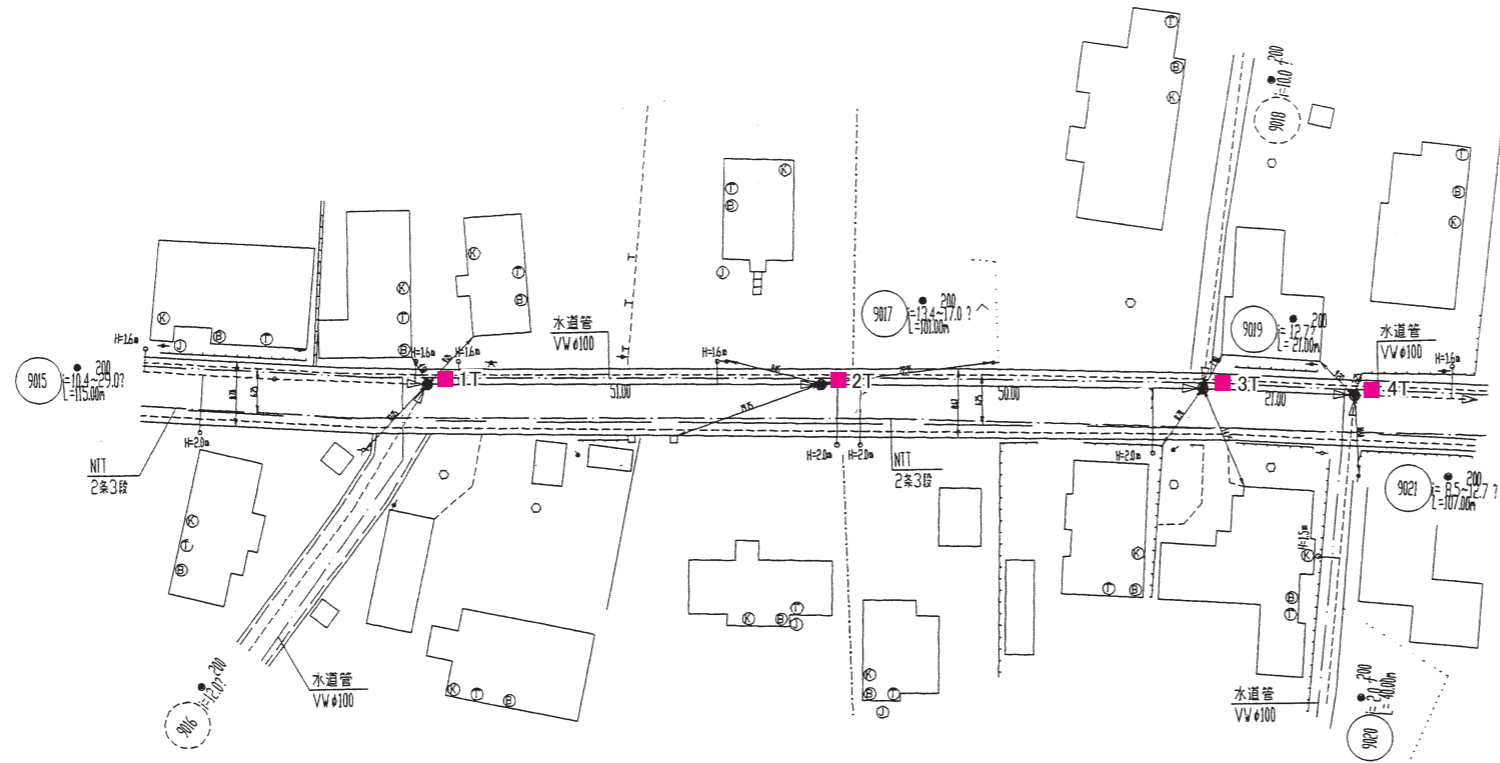
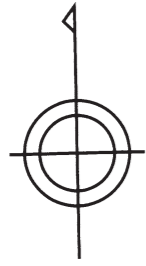
### 4. 調査結果

調査の結果、両遺跡ともに一部のトレンチにおいてプライマリーな堆積を確認できたが、大部分では攪乱を受けていた。羽黒平(1)遺跡では2Tより近代のものと考えられる磁器が出土したが、両遺跡共に遺構を確認できなかったため、当委員会では慎重工事が望ましいと判断した。

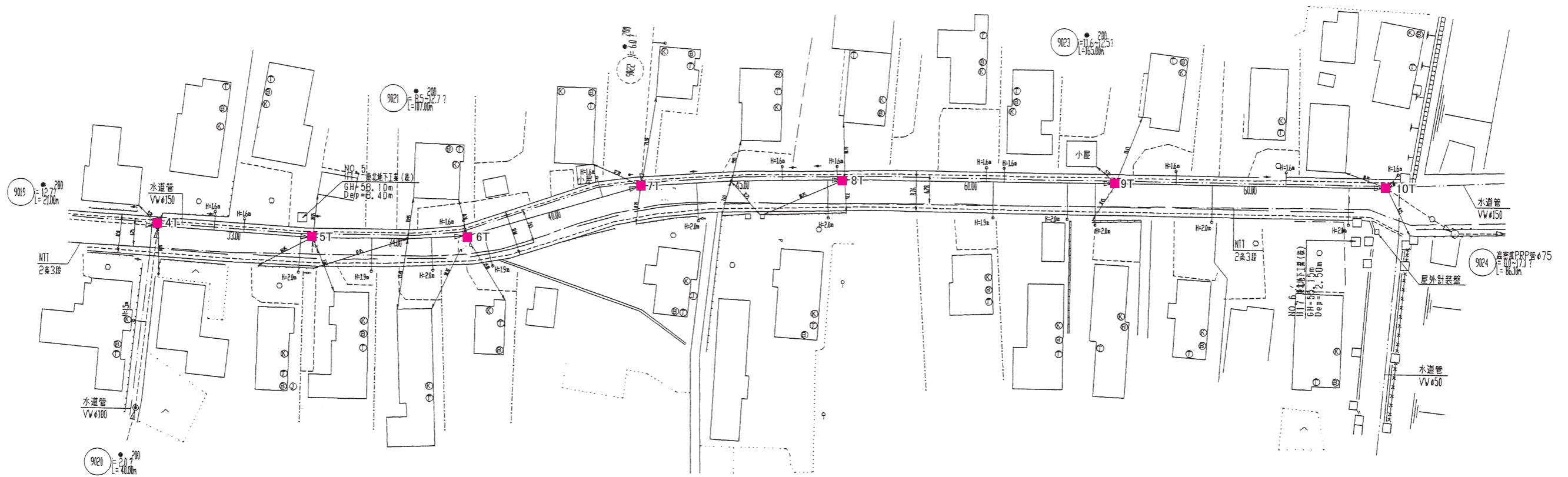
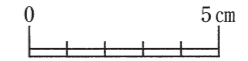
(設楽 政健)



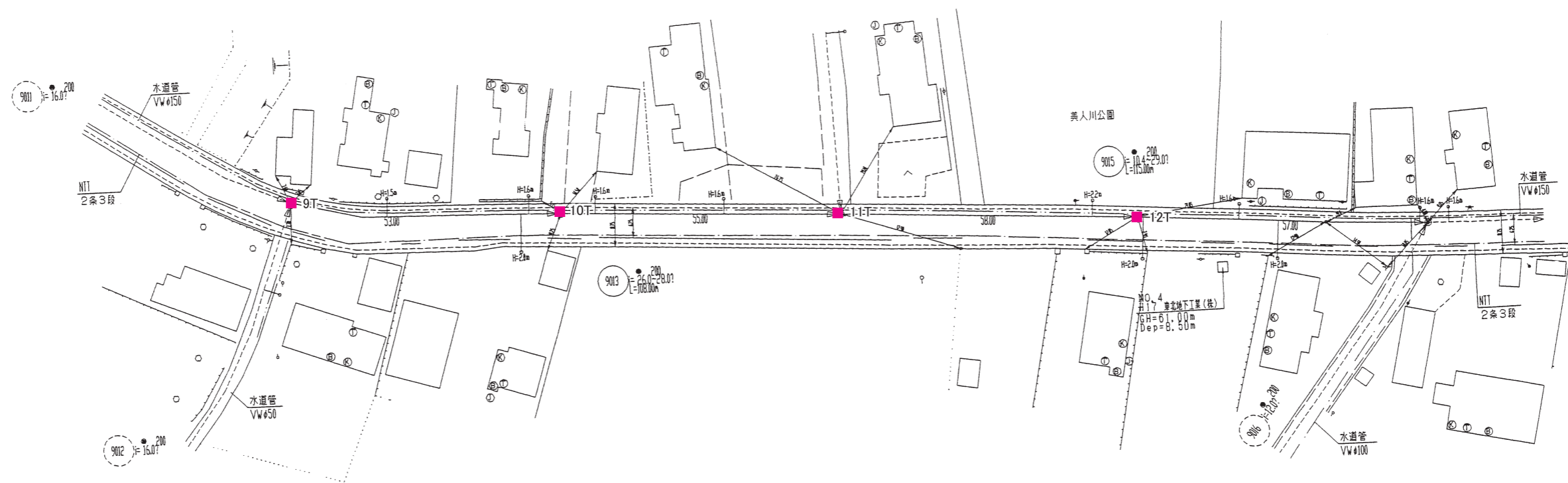
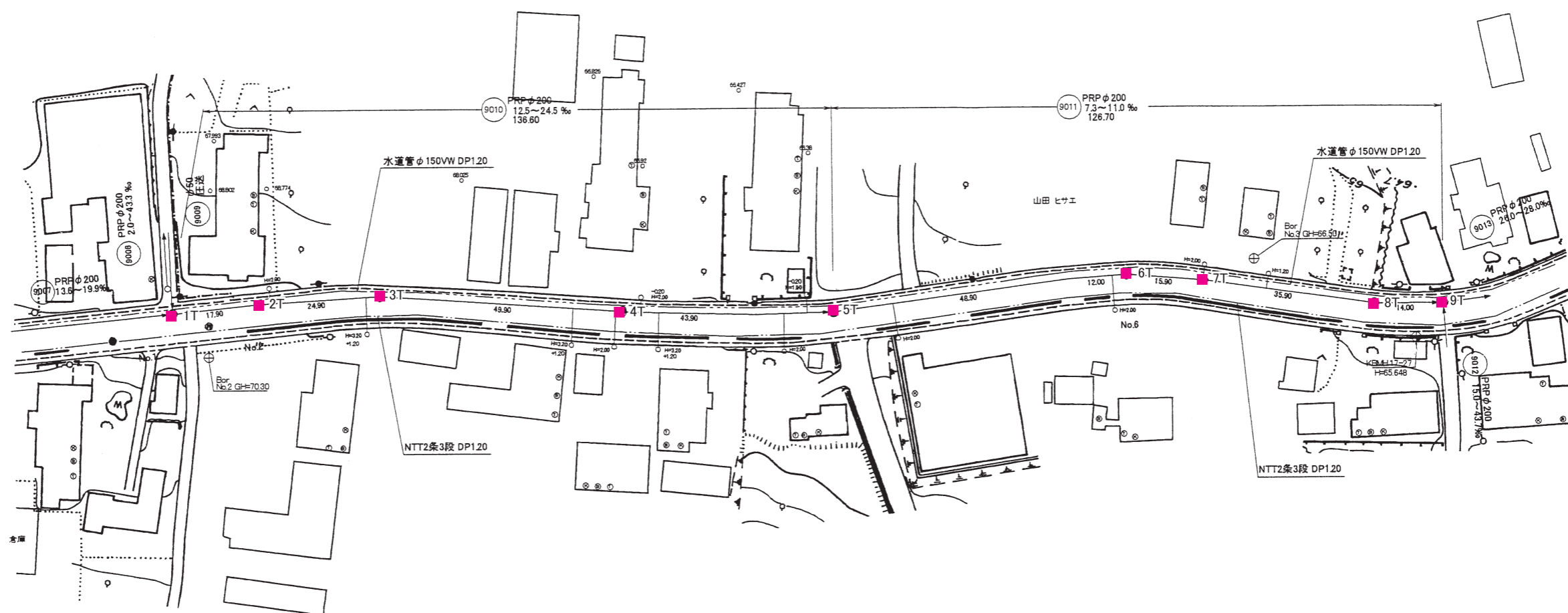
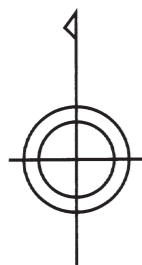
第55図 調査区域(羽黒平(1)・(3)遺跡)



6工区 2T  
近代、磁器、鉢



第56図 調査地点及び出土遺物 (羽黒平(1)遺跡-第6工区工事)



第57図 調査地点（羽黒平(3)遺跡一第7工区工事）





佃遺跡隣接地：調査区近景



佃遺跡隣接地：1 T



三本木遺跡隣接地：調査前風景



三本木遺跡隣接地：1 T



三本木遺跡隣接地：2 T



三本木遺跡隣接地：3 T



三本木遺跡隣接地：4 T



合子沢松森(2)遺跡：近景



合子沢松森(2)遺跡：2 T



三内丸山(5)遺跡①：近景



三内丸山(5)遺跡①：調査風景



三内丸山(5)遺跡①：1 T



三内丸山(5)遺跡①：2 T



三内丸山(5)遺跡①：3 T



山本遺跡①：調査風景

写真2 試掘・確認調査(1)



山本遺跡①：1 T



山本遺跡①：2 T



山本遺跡①：3 T



山本遺跡①：4 T



山本遺跡①：5 T



山本遺跡①：6 T



山本遺跡①：7 T



山本遺跡①：8 T



山本遺跡②：近景



山本遺跡②：1 T



山本遺跡②：2 T



山本遺跡②：3 T



山本遺跡②：4 T



山本遺跡②：5 T



山本遺跡②：6 T

写真3 試掘・確認調査(2)





山本遺跡②：7 T



山本遺跡②：8 T



山本遺跡②：9 T



山本遺跡②：10 T



山神宮遺跡：近景



山神宮遺跡：調査風景



山神宮遺跡：1 T



山神宮遺跡：2 T



山神宮遺跡：3 T



山神宮遺跡：4 T



神明宮遺跡：近景



神明宮遺跡：調査風景



神明宮遺跡：1 T



神明宮遺跡：2 T



神明宮遺跡：3 T

写真4 試掘・確認調査(3)



神明宮遺跡：4 T



神明宮遺跡：5 T



神明宮遺跡：6 T



平野遺跡：近景



平野遺跡：調査風景



平野遺跡：1 T



平野遺跡：2 T



平野遺跡：3 T



栄山(1)遺跡：近景




栄山(1)遺跡：1 T



栄山(1)遺跡：2 T



栄山(1)遺跡：3 T



安田近野(1)遺跡：近景



安田近野(1)遺跡：調査風景



安田近野(1)遺跡：1 T

写真5 試掘・確認調査(4)





安田近野(1)遺跡：2 T



安田近野(1)遺跡：3 T



新城山田(5)遺跡：調査風景



新城山田(5)遺跡：2T遺構



新城山田(5)遺跡：21T遺構



新城山田(5)遺跡：28 T遺構



新城山田(5)遺跡：29T遺構



新城山田(5)遺跡：9 T遺物



三内丸山(5)遺跡②：近景



三内丸山(5)遺跡②：1 T



三内丸山(5)遺跡②：3 T



三内丸山(5)遺跡②：4 T



三内丸山(5)遺跡②：3 T遺物



新城平岡(3)遺跡隣接地：調査風景



新城平岡(3)遺跡隣接地：1 T

写真6 試掘・確認調査(5)





新城平岡(3)遺跡隣接地：2 T



新城平岡(3)遺跡隣接地：3 T



新城平岡(3)遺跡隣接地：4 T



沢田遺跡①：近景



沢田遺跡①：調査風景



沢田遺跡①：1 T



沢田遺跡①：2 T



沢田遺跡①：3 T



沢田遺跡①：4 T



沢田遺跡①：5 T



沢田遺跡①：6 T



沢田遺跡②：調査区近景



沢田遺跡②：1 T



沢田遺跡②：2 T



沢田遺跡②：3 T

写真7 試掘・確認調査(6)



沢田遺跡②： 4 T



沢田遺跡②： 5 T



沢田遺跡②： 6 T



沢田遺跡②： 7 T



月見野(5)遺跡： 1 T



月見野(5)遺跡： 2 T



駒込館遺跡隣接地：調査風景



駒込館遺跡隣接地： 1 T



駒込館遺跡隣接地： 2 T



駒込館遺跡隣接地： 5 T



野尻(2)遺跡： 1 T



野尻(2)遺跡： 2 T



野尻(2)遺跡： 3 T



野尻(2)遺跡： 5 T



野尻(2)遺跡： 6 T

写真8 試掘・確認調査(7)





野尻(2)遺跡：7 T



野尻(2)遺跡：8 T



野尻(2)遺跡：9 T



野尻(2)遺跡：10 T



野尻(2)遺跡：11 T



野尻(2)遺跡：12 T



野尻(2)遺跡：13 T



野尻(2)遺跡：14 T



野尻(2)遺跡：15 T



野尻(2)遺跡：16 T



野尻(2)遺跡：17 T



野尻(2)遺跡：18 T



野尻(2)遺跡：19 T



近野遺跡：1 T

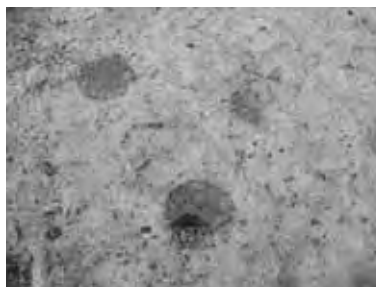


近野遺跡：1 T 遺構検出状況

写真9 試掘・確認調査(8)



近野遺跡：2 T



近野遺跡：2 T遺構検出状況



近野遺跡：3 T



近野遺跡：4 T



近野遺跡：5 T



近野遺跡：6 T



近野遺跡：7 T



近野遺跡：8 T



近野遺跡：9 T



近野遺跡：近景



野尻(4)遺跡：近景



野尻(4)遺跡：1 T



野尻(4)遺跡：2 T



野尻(4)遺跡：3 T



野尻(4)遺跡：4 T

写真10 試掘・確認調査(9)





野尻(4)遺跡：5 T



野尻(4)遺跡：6 T



野尻(4)遺跡：7 T



三内丸山遺跡隣接地：調査風景



三内丸山遺跡隣接地：1 T



三内丸山遺跡隣接地：2 T



三内丸山遺跡隣接地：3 T



三内丸山遺跡隣接地：4 T



三内丸山遺跡隣接地：5 T



三内丸山遺跡隣接地：6 T



羽黒平(1)遺跡：1 T



羽黒平(1)遺跡：2 T



羽黒平(1)遺跡：3 T



羽黒平(1)遺跡：5 T



羽黒平(1)遺跡：6 T

写真11 試掘・確認調査(10)





羽黒平(1)遺跡：6 T



羽黒平(1)遺跡：7 T



羽黒平(1)遺跡：8 T



羽黒平(1)遺跡：9 T



羽黒平(1)遺跡：10 T



羽黒平(3)遺跡：1 T



羽黒平(3)遺跡：3 T



羽黒平(3)遺跡：4 T



羽黒平(3)遺跡：5 T



羽黒平(3)遺跡：6 T



羽黒平(3)遺跡：8 T



羽黒平(3)遺跡：9 T



羽黒平(3)遺跡：10 T



羽黒平(3)遺跡：11 T



羽黒平(3)遺跡：12 T

写真12 試掘・確認調査(11)

三内丸山(5)遺跡②



42-1

新城山田(5)遺跡



41-2



41-3

合子沢松森(2)遺跡



30-1



41-1

羽黒平(3)遺跡



56-1

近野遺跡



51-3



51-1



51-4



51-5



51-2



51-7



51-6



51-8

写真13 試掘・確認調査出土遺物

## 青森市遺跡一覧

- 本表は、青森県埋蔵文化財包蔵地台帳を基に作成したものである。
- 遺跡番号は、付図（青森市遺跡地図）の番号と合致する。
- 掲載した遺跡は、平成18年12月31日現在で青森地区が307遺跡  
（登録数322件中、欠番15件）、浪岡地区が89遺跡の計396遺跡である。

第7表 青森市遺跡一覧(青森地区)

遺跡番号	名称	フリガナ	所在地	時代	種別
01001	山野峠遺跡	サンノトウゲイセキ	大字野内字浦島、矢田字牧原	縄文(後)	その他(墓地)
01002	長森遺跡	ナガモリイセキ	大字矢田字山野井	縄文(晩)	散布地
01003	築木館岩瀬遺跡	ツキノキダテイワセキ	大字築木館字岩瀬	縄文(前・晩)、平安	散布地
01004	築木館布引遺跡	ツキノキダテヌノビキイセキ	大字築木館字布引	縄文(前・中・後)	散布地
01005	戸山遺跡	トヤマイセキ	大字戸山字赤坂	縄文、平安	散布地
01006	玉清水(1)遺跡	タマシズカッコイチイセキ	大字駒込字月見野	縄文(晩)	散布地
01007	玉清水(2)遺跡	タマシズカッコニイセキ	大字駒込字月見野	不明	散布地
01008	玉清水(3)遺跡	タマシズカッコサンイセキ	大字駒込字月見野	縄文(前)	散布地
01009	月見野霊園遺跡	ツキミノレイエンイセキ	大字駒込字月見野	平安	散布地
01010	月見野(1)遺跡	ツキミノカッコイチイセキ	大字駒込字蛭沢	縄文	散布地
01011	浪館(1)遺跡	ナミダテカッコイチイセキ	大字三内字丸山	縄文(前)	散布地
01012	浪館(2)遺跡	ナミダテカッコニイセキ	大字浪館字平岡	縄文(中・晩)	散布地
01013	細越遺跡	ホソゴエイセキ	大字細越字種元	縄文(晩)	集落跡
01014	安田近野(1)遺跡	ヤスダチカノカッコイチイセキ	大字安田字稲森(俗称、水天宮)	縄文(後)	散布地
01015	安田(1)遺跡	ヤスダカッコイチイセキ	大字安田字近野	縄文(前)	散布地
01016	安田(2)遺跡	ヤスダカッコニイセキ	大字安田字近野	縄文(前・後)、弥生、平安	散布地
01017	欠番				
01018	三内霊園遺跡	サンナイレイエンイセキ	大字三内字沢部	縄文(前・中)	散布地
01019	三内遺跡	サンナイイセキ	大字三内字丸山	縄文、平安	集落跡、城館跡
01020	欠番				
01021	三内丸山遺跡	サンナイマルヤマイセキ	大字三内字丸山、安田字近野	縄文(中)	集落跡
01022	戸崎館遺跡	トザキダテイセキ	大字桑原字山崎、大字戸崎字宮井、大字諏訪沢字山辺		城館跡
01023	岡町(1)遺跡	オカマチカッコイチイセキ	大字新城字天田内	縄文	散布地
01024	天田内(1)遺跡	アマダナイカッコイチイセキ	大字新城字天田内	縄文、平安	散布地
01025	入内遺跡	ニユウナイイセキ	大字入内字駒田	縄文	散布地
01026	尻八館遺跡	シリハチダテイセキ	大字後潟字後潟山、六枚橋字六枚橋山	中世	城館跡
01027	磯部遺跡	イソベイセキ	大字四戸橋字磯部	縄文	散布地
01028	四ツ石(1)遺跡	ヨツイシカッコイチイセキ	大字四ツ石字里見	縄文(中・後)、平安	散布地、集落跡
01029	大科支線口遺跡	オオシナシセングチイセキ	大字内真部字山下	縄文、平安	散布地
01030	山城遺跡	ヤマシロイセキ	大字六枚橋字山越	縄文、平安	散布地
01031	後潟(1)遺跡	ウシロガタカッコイチイセキ	大字四戸橋字磯部	縄文	散布地
01032	不浪知遺跡	ナミシラズイセキ	大字六枚橋字不浪知	平安、中世	散布地
01033	田沢森遺跡	タザワモリイセキ	大字西田沢字山辺	縄文(後)	散布地
01034	野木和(1)遺跡	ノギワカッコイチイセキ	大字羽白字野木和、新城字天田内	縄文	散布地
01035	野木和公園遺跡	ノギワコウエンイセキ	大字羽白字野木和	縄文(晩)	散布地
01036	油川城跡	アブラカワジョウアト	大字西田沢字浜田	縄文、平安、中世	城館跡
01037	西田沢(1)遺跡	ニシタザワカッコイチイセキ	大字西田沢字山田	平安	集落跡
01038	大堤遺跡	オオツツミイセキ	大字飛鳥字山田	縄文(前・後)	散布地
01039	山辺遺跡	ヤマベイセキ	大字飛鳥字塩越、字岸田	平安	散布地
01040	内真部(1)遺跡	ウチマンベカッコイチイセキ	大字清水字生田	縄文(前・後)、奈良、平安	散布地
01041	築木館遺跡	ツキノキダテイセキ	大字築木館字山の井、大字滝沢字下川原	平安	城館跡
01042	沢山(1)遺跡	サワヤマカッコイチイセキ	大字駒込字月見野	縄文(晩)	散布地
01043	沢山(2)遺跡	サワヤマカッコニイセキ	大字沢山字平野	縄文、平安、中世	散布地
01044	沢山(3)遺跡	サワヤマカッコサンイセキ	大字沢山字平野	平安	散布地
01045	稲山(1)遺跡	イナヤマカッコイチイセキ	大字諏訪沢字野田、字山辺	縄文(前・後)	集落跡
01046	桑原(1)遺跡	クワハラカッコイチイセキ	大字桑原字山崎	縄文	散布地
01047	後潟遺跡	ウシロヤチイセキ	大字後潟字外山、字久堅	縄文、平安	散布地
01048	駒込館遺跡	コマゴメダテイセキ	大字駒込字桐ノ沢	平安	城館跡
01049	山の井遺跡	ヤマノイイセキ	大字築木館字山の井	縄文	散布地
01050	阿部野(1)遺跡	アベノカッコイチイセキ	大字幸畑字阿部野	縄文、奈良、平安	集落跡
01051	沢田遺跡	サワダイセキ	大字造道字沢田	平安	集落跡
01052	孫内遺跡	マゴナイイセキ	大字孫内字山科	縄文(後・晩)	集落跡
01053	赤坂遺跡	アカサカイセキ	大字戸山字赤坂	平安	散布地
01054	梨の木平遺跡	ナシノキタイイセキ	大字駒込字深沢	縄文(晩)	集落跡
01055	熊沢遺跡	クマノサワイセキ	大字岩渡字熊沢	縄文	集落跡
01056	石江遺跡	イシエイセキ	大字石江字平山	縄文(前)	集落跡
01057	蛭沢遺跡	ホタルザワイセキ	大字駒込字月見野、字蛭沢	縄文(早・前・中・後)、弥生、平安	集落跡
01058	佃遺跡	ツクダイセキ	大字松森字佃(佃3丁目)	平安	散布地
01059	小柳遺跡	コヤナギイセキ	大字小柳字唐橋(小柳3丁目)	平安	散布地
01060	野内遺跡	ノナイイセキ	大字野内字鈴森		散布地
01061	露草遺跡	ツユクサイセキ	大字八重田字露草	平安	散布地
01062	西高校遺跡	ニシコウコウイセキ	大字新城字平岡	弥生、平安	散布地
01063	大浦遺跡	オオウライセキ	大字野内字浦島	縄文(前・中・後・晩)、弥生、平安	散布地、貝塚、その他(製造跡)
01064	三内沢部(1)遺跡	サンナイサワベカッコイチイセキ	大字三内字沢部	縄文(早)	集落跡
01065	近野遺跡	チカノイセキ	大字安田字近野、大字三内字丸山	縄文(中)	集落跡
01066	細越館遺跡	ホソゴエダテイセキ	大字細越字梁山	平安	集落跡、城館跡
01067	新城平岡(1)遺跡	シンジョウヒラノカッコイチイセキ	大字新城字平岡	縄文	城館跡
01068	梨の木平牧場遺跡	ナシノキダイライボクジョウイセキ	大字駒込字深沢	縄文(後)	散布地
01069	新城平岡(2)遺跡	シンジョウヒラノカッコニイセキ	大字新城字平岡	縄文(後)、平安	集落跡
01070	高間(1)遺跡	タカマカッコイチイセキ	大字石江字高間	縄文(前・中・後)、平安、近世、近代	集落跡
01071	欠番				
01072	欠番				
01073	欠番				
01074	新城平岡(4)遺跡	シンジョウヒラノカッコヨニイセキ	大字新城字平岡	縄文(前・中・後)、平安、近世、近代	集落跡
01075	高間(6)遺跡	タカマカッコロクイセキ	大字石江字高間	縄文(中・後)、平安、近世	集落跡
01076	岡部遺跡	オカベイセキ	大字石江字岡部	縄文	散布地



遺跡番号	名称	フリガナ	所在地	時代	種別
01077	欠番				
01078	新田(1)遺跡	ニツカッコイチイセキ	大字新田字忍	縄文(早・前・後)、平安、中世、近世、近代	散布地
01079	新城平岡(5)遺跡	シジョウヘラオカカッコイセキ	大字新城字平岡	平安	散布地
01080	新田(2)遺跡	ニツカッコニイセキ	大字新田字忍	平安	散布地
01081	欠番				
01082	岡町(2)遺跡	オカマチカッコニイセキ	大字新城字天田内	縄文(前・後)、平安	散布地
01083	岡町(3)遺跡	オカマチカッコサンイセキ	大字新城字天田内	縄文(後)	散布地
01084	岡町(4)遺跡	オカマチカッコヨニイセキ	大字岡町字宮本	縄文(後)、平安	散布地
01085	岡町(5)遺跡	オカマチカッコゴイセキ	大字羽白字野木和、字富田	縄文(前・後)、平安	散布地
01086	岡町(6)遺跡	オカマチカッコロクイセキ	大字羽白字野木和、字富田	縄文(前・後)、平安	散布地
01087	岡町(7)遺跡	オカマチカッコナナイセキ	大字羽白字野木和	縄文(前・後)、平安	散布地
01088	岡町(8)遺跡	オカマチカッコハチイセキ	大字羽白字野木和	縄文(後)、平安	散布地
01089	岡町(9)遺跡	オカマチカッコキュウイセキ	大字岡町字宮本	縄文(前・後)、平安	散布地
01090	野木和(2)遺跡	ノギワカッコニイセキ	大字羽白字野木和	縄文(前・後)	散布地
01091	野木和(3)遺跡	ノギワカッコサンイセキ	大字羽白字野木和	縄文(後)、平安	散布地
01092	野木和(4)遺跡	ノギワカッコヨニイセキ	大字羽白字野木和	縄文(前・後)	散布地
01093	野木和(5)遺跡	ノギワカッコゴイセキ	大字羽白字野木和	縄文(後・晩)	散布地
01094	野木和(6)遺跡	ノギワカッコロクイセキ	大字羽白字野木和	縄文(早・後)	散布地
01095	野木和(7)遺跡	ノギワカッコナナイセキ	大字羽白字野木和	縄文(後)	散布地
01096	野木和(8)遺跡	ノギワカッコハチイセキ	大字羽白字野木和	縄文(後)、平安	散布地
01097	野木和(9)遺跡	ノギワカッコキュウイセキ	大字羽白字野木和	縄文(前・後)	散布地
01098	野木和(10)遺跡	ノギワカッコジュウイセキ	大字羽白字野木和	縄文(前・後)、平安	散布地
01099	野木和(11)遺跡	ノギワカッコジュウイチイセキ	大字羽白字野木和	中世	城館跡
01100	西田沢(2)遺跡	ニシタザワカッコニイセキ	大字西田沢字山辺	縄文、平安	散布地
01101	西田沢(3)遺跡	ニシタザワカッコサンイセキ	大字西田沢字山辺	平安	散布地
01102	西田沢(4)遺跡	ニシタザワカッコヨニイセキ	大字西田沢字山辺	縄文(前・後)	散布地
01103	西田沢(5)遺跡	ニシタザワカッコゴイセキ	大字西田沢字山辺	縄文(後)、平安	散布地
01104	夏井田(1)遺跡	ナツイダカッコイチイセキ	大字西田沢字沖津、字山辺	縄文(前)、平安	散布地
01105	夏井田(2)遺跡	ナツイダカッコニイセキ	大字西田沢字山辺	縄文(前・後)	散布地
01106	夏井田(3)遺跡	ナツイダカッコサンイセキ	大字西田沢字沖津	縄文(前・後)	散布地
01107	夏井田(4)遺跡	ナツイダカッコヨニイセキ	大字西田沢字沖津	縄文(前・後)、平安	散布地
01108	夏井田(5)遺跡	ナツイダカッコゴイセキ	大字西田沢字沖津	縄文(前・後)、平安	散布地
01109	夏井田(6)遺跡	ナツイダカッコロクイセキ	大字西田沢字沖津	縄文	散布地
01110	夏井田(7)遺跡	ナツイダカッコナナイセキ	大字西田沢字沖津	縄文(後)	散布地
01111	夏井田(8)遺跡	ナツイダカッコハチイセキ	大字飛鳥字塩越	縄文(前)、平安	散布地
01112	夏井田(9)遺跡	ナツイダカッコキュウイセキ	大字飛鳥字塩越	縄文、平安	散布地
01113	飛鳥(1)遺跡	アスカカッコイチイセキ	大字飛鳥字塩越	縄文	散布地
01114	飛鳥(2)遺跡	アスカカッコニイセキ	大字飛鳥字塩越、字岸田	縄文(前・中・後)、平安	散布地
01115	飛鳥(3)遺跡	アスカカッコサンイセキ	大字飛鳥字塩越、字岸田	近世	散布地
01116	飛鳥(4)遺跡	アスカカッコヨニイセキ	大字飛鳥字山田	縄文(後)、平安	散布地
01117	瀬戸子(1)遺跡	セトシカッコイチイセキ	大字瀬戸子字神田、字磯田	縄文(後)、平安	散布地
01118	瀬戸子(2)遺跡	セトシカッコニイセキ	大字瀬戸子字神田、字磯田	縄文(後)、近世	散布地
01119	瀬戸子(3)遺跡	セトシカッコサンイセキ	大字瀬戸子字神田、字磯田	縄文	散布地
01120	瀬戸子(4)遺跡	セトシカッコヨニイセキ	大字瀬戸子字神田、字磯田	縄文(前)	散布地
01121	瀬戸子(5)遺跡	セトシカッコゴイセキ	大字瀬戸子字神田、字磯田	縄文(後)、平安	散布地
01122	前田(1)遺跡	マエダカッコイチイセキ	大字奥内字宮田	縄文	散布地
01123	前田(2)遺跡	マエダカッコニイセキ	大字奥内字宮田	縄文(後)、平安	散布地
01124	前田(3)遺跡	マエダカッコサンイセキ	大字奥内字宮田	平安	散布地
01125	前田(4)遺跡	マエダカッコヨニイセキ	大字奥内字宮田	縄文(後)、平安	散布地
01126	前田(5)遺跡	マエダカッコゴイセキ	大字奥内字宮田	平安	散布地
01127	前田(6)遺跡	マエダカッコロクイセキ	大字奥内字平塚	縄文(前)、平安	散布地
01128	前田(7)遺跡	マエダカッコナナイセキ	大字前田字中野	平安	散布地
01129	前田蝦夷館遺跡	マエダエゾグテイセキ	大字前田字中野	平安	城館跡
01130	内真部(2)遺跡	ウチマンベカッコニイセキ	大字前田字湯ノ沢	縄文(前)、平安	散布地
01131	内真部(3)遺跡	ウチマンベカッコサンイセキ	大字清水字成見	平安	散布地
01132	内真部(4)遺跡	ウチマンベカッコヨニイセキ	大字清水字生田	平安	散布地
01133	内真部(5)遺跡	ウチマンベカッコゴイセキ	大字内真部字山下	縄文、平安	散布地
01134	内真部(6)遺跡	ウチマンベカッコロクイセキ	大字内真部字山下	縄文、平安	散布地
01135	内真部(7)遺跡	ウチマンベカッコナナイセキ	大字内真部字山下	平安	散布地
01136	小橋(1)遺跡	コバシカッコイチイセキ	大字左堰字大科	縄文、平安	散布地
01137	小橋(2)遺跡	コバシカッコニイセキ	大字左堰字大科	縄文(前)、平安	散布地
01138	小橋(3)遺跡	コバシカッコサンイセキ	大字左堰字大科	平安	散布地
01139	小橋(4)遺跡	コバシカッコヨニイセキ	大字六枚橋字山越	縄文(前)、平安	散布地
01140	小橋(5)遺跡	コバシカッコゴイセキ	大字小橋字福田	縄文、平安	散布地
01141	小橋(6)遺跡	コバシカッコロクイセキ	大字六枚橋字山越	平安	散布地
01142	後潟(2)遺跡	ウシロガタカッコニイセキ	大字六枚橋字六枚橋山	平安	散布地
01143	後潟(3)遺跡	ウシロガタカッコサンイセキ	大字六枚橋字六枚橋山	平安	散布地
01144	後潟(4)遺跡	ウシロガタカッコヨニイセキ	大字六枚橋字六枚橋山	縄文	散布地
01145	後潟(5)遺跡	ウシロガタカッコゴイセキ	大字後潟字後潟山	縄文(前)	散布地
01146	四戸橋(1)遺跡	シトバシカッコイチイセキ	大字後潟字後潟山	縄文(後)	散布地
01147	四戸橋(2)遺跡	シトバシカッコニイセキ	大字後潟字後潟山	縄文(後)	散布地
01148	四戸橋(3)遺跡	シトバシカッコサンイセキ	大字四戸橋字富田	縄文(前)	散布地
01149	四戸橋(4)遺跡	シトバシカッコヨニイセキ	大字四戸橋字磯部	縄文(前・後)	散布地
01150	後潟(6)遺跡	ウシロガタカッコロクイセキ	大字四戸橋字磯部	縄文(前)	散布地
01151	後潟(7)遺跡	ウシロガタカッコナナイセキ	大字四戸橋字富田	縄文(前・後)	散布地
01152	後潟(8)遺跡	ウシロガタカッコハチイセキ	大字四戸橋字磯部	縄文(前)	散布地
01153	後潟(9)遺跡	ウシロガタカッコキュウイセキ	大字後潟字後潟山	縄文(前・後)	散布地



市内遺跡発掘調査報告書15

遺跡番号	名称	フリガナ	所在地	時代	種別
01154	後潟(10)遺跡	ウシロガタカッコジュウイセキ	大字後潟字後潟山	縄文(前・後)	散布地
01155	後潟(11)遺跡	ウシロガタカッコジュウイチイセキ	大字六枚橋字六枚橋山	平安	散布地
01156	後潟(12)遺跡	ウシロガタカッコジュウニイセキ	大字後潟字後潟山	縄文(前)	散布地
01157	後潟(13)遺跡	ウシロガタカッコジュウサンイセキ	大字六枚橋字六枚橋山	平安	散布地
01158	内真部(8)遺跡	ウチマンベカッコハチイセキ	大字清水字生田	縄文(後)	散布地
01159	内真部館遺跡	ウチマツバダテイセキ	大字左堰字野田	平安	城館跡
01160	田茂木野遺跡	タモギノイセキ	大字大矢沢字里見	縄文(晩)	集落跡
01161	新町野遺跡	シンマチノイセキ	大字新町野字菅谷	縄文(前・後)、平安	集落跡
01162	三内沢部(2)遺跡	サンナイサワバカッコニイセキ	大字三内字沢部	縄文(中)	集落跡
01163	江渡遺跡	エドイセキ	大字石江字江渡	縄文(前・中・後)、弥生(前)、平安、近代	集落跡
01164	横内(1)遺跡	ヨコウチカッコイチイセキ	大字合子沢字山崎	縄文(前)	集落跡
01165	朝日山(1)遺跡	アサヒヤマカッコイチイセキ	大字高田字朝日山	平安	集落跡
01166	新城山田(1)遺跡	シンジョウヤマダカッコイチイセキ	大字新城字山田	縄文(晩)、平安	散布地
01167	新城跡	シンジョウアト	大字新城字平岡		城館跡
01168	土筆山館遺跡	ツクシヤマダテイセキ	大字戸門字土筆山	中世	城館跡
01169	戸門館遺跡	トカダテイセキ	大字戸門字山部		城館跡
01170	高田城跡	タカダジョウアト	大字高田字朝日山		城館跡
01171	高田蝦夷館跡	タカダエソダテアト	大字高田字日野		城館跡
01172	小館遺跡	コダテイセキ	大字小館字桜苺		城館跡
01173	野尻館遺跡	ノジリダテイセキ	大字野尻字野田		城館跡
01174	横内城跡	ヨコウチジョウアト	大字横内字亀井	縄文、奈良、平安、中世	城館跡
01175	多字耕館遺跡	タウコウダテイセキ	大字浅虫字山下		城館跡
01176	小牧野遺跡	コマキノイセキ	大字野沢字小牧野	縄文(前・中・後・晩)、弥生、平安	集落跡、その他(環状列石)
01177	羽白沢田(1)遺跡	ハジロサワダカッコイチイセキ	大字羽白字沢田	縄文、平安	散布地
01178	羽白沢田(2)遺跡	ハジロサワダカッコニイセキ	大字羽白字沢田	縄文	散布地
01179	野木和(12)遺跡	ノギワカッコジュウニイセキ	大字羽白字野木和	縄文	散布地
01180	野木和(13)遺跡	ノギワカッコジュウサンイセキ	大字羽白字野木和	縄文	集落跡
01181	野木和(14)遺跡	ノギワカッコジュウヨンイセキ	大字羽白字野木和	縄文	散布地
01182	野木和(15)遺跡	ノギワカッコジュウゴイセキ	大字羽白字野木和	縄文	散布地
01183	野木和(16)遺跡	ノギワカッコジュウロクイセキ	大字羽白字野木和	縄文	散布地
01184	宮本(1)遺跡	ミヤモトカッコイチイセキ	大字岡町字宮本	縄文	散布地
01185	宮本(2)遺跡	ミヤモトカッコニイセキ	大字岡町字宮本	縄文(前・晩)	散布地
01186	山吹(1)遺跡	ヤマブキカッコイチイセキ	大字大別内字山吹	縄文(中)	集落跡
01187	山吹(2)遺跡	ヤマブキカッコニイセキ	大字大別内字山吹	縄文	散布地
01188	山吹(3)遺跡	ヤマブキカッコサンイセキ	大字大別内字山吹	縄文	散布地
01189	玉水(1)遺跡	タマミズカッコイチイセキ	大字宮田字玉水	縄文、平安	散布地
01190	宮田館遺跡	ミヤタダテイセキ	大字宮田字玉水	縄文、古墳、平安、中世	城館跡
01191	牛蒡畑遺跡	ゴボウバタケイセキ	大字諏訪沢字山辺	縄文(中)、弥生、平安	散布地
01192	月見野(2)遺跡	ツキミノカッコニイセキ	大字駒込字蜜沢	不明	散布地
01193	土筆山遺跡	ツクシヤマイセキ	大字戸門字土筆山	縄文	散布地
01194	四ッ石(2)遺跡	ヨツイシカッコニイセキ	大字四ッ石字里見	縄文(中・後)	散布地
01195	野木和(17)遺跡	ノギワカッコジュウナナイセキ	大字羽白字野木和	縄文	散布地
01196	野木和(18)遺跡	ノギワカッコジュウハチイセキ	大字羽白字野木和	縄文	散布地
01197	朝日山(2)遺跡	アサヒヤマカッコニイセキ	大字高田字朝日山、細越字栄山	縄文、平安	散布地、集落跡
01198	朝日山(3)遺跡	アサヒヤマカッコサンイセキ	大字高田字朝日山	縄文、平安	散布地、集落跡
01199	雲谷山吹(1)遺跡	モリヤマブキカッコイチイセキ	大字雲谷字山吹	縄文(後)	散布地
01200	久栗坂浜田(1)遺跡	クグリザカハマダカッコイチイセキ	大字久栗坂字浜田	縄文(晩)	散布地
01201	久栗坂浜田(2)遺跡	クグリザカハマダカッコニイセキ	大字久栗坂字浜田	縄文(中)	散布地
01202	宮田山下遺跡	ミヤタヤマシタイセキ	大字宮田字山下、大字滝沢字住吉	縄文(前)	散布地
01203	新城山田(2)遺跡	シンジョウヤマダカッコニイセキ	大字新城字山田	縄文	散布地
01204	飛鳥山館跡	アスカヤマダテアト	大字飛鳥字山田		城館跡
01205	欠番				
01206	横内(2)遺跡	ヨコウチカッコニイセキ	大字合子沢字山崎	縄文	散布地
01207	桜峯(1)遺跡	サクラミネカッコイチイセキ	大字横内字桜峯	縄文(前・中・後)	散布地
01208	桜峯(2)遺跡	サクラミネカッコニイセキ	大字横内字桜峯、字亀井	縄文(前・中・後)	集落跡
01209	鏡山遺跡	カガミヤマイセキ	大字横内字鏡山	縄文(前・中・後)	散布地
01210	野木(1)遺跡	ノギカッコイチイセキ	大字野木字山口、字野尻、大字合子沢字松森	縄文、平安	散布地、集落跡
01211	栄山(1)遺跡	サカエヤマカッコイチイセキ	大字細越字栄山	平安	散布地
01212	栄山(2)遺跡	サカエヤマカッコニイセキ	大字細越字栄山、大字高田字朝日山	縄文(前)、平安	散布地
01213	栄山(3)遺跡	サカエヤマカッコサンイセキ	大字細越字栄山	縄文(前・後)、弥生、平安	散布地
01214	栄山(4)遺跡	サカエヤマカッコヨンイセキ	大字細越字栄山	平安	集落跡
01215	四ッ石(3)遺跡	ヨツイシカッコサンイセキ	大字四ッ石字里見	縄文	散布地
01216	野木沢田遺跡	ノギサワダイセキ	大字野木字沢田	平安	散布地
01217	葛野(1)遺跡	クズノカッコイチイセキ	大字大別内字葛野	縄文、平安	集落跡
01218	葛野(2)遺跡	クズノカッコニイセキ	大字大別内字葛野	縄文、弥生、平安	集落跡
01219	阿部野(2)遺跡	アベノカッコニイセキ	大字幸畑字阿部野	平安	散布地
01220	阿部野(3)遺跡	アベノカッコサンイセキ	大字幸畑字阿部野	平安	散布地
01221	月見野(3)遺跡	ツキミノカッコサンイセキ	大字駒込字月見野	縄(後)、平安	散布地
01222	朝日山(4)遺跡	アサヒヤマカッコヨンイセキ	大字高田字朝日山	平安	散布地
01223	朝日山(5)遺跡	アサヒヤマカッコゴイセキ	大字高田字朝日山	平安	散布地
01224	前田(8)遺跡	マエダカッコハチイセキ	大字奥内字宮田	縄文	散布地
01225	湯ノ沢館遺跡	ユノサワダテイセキ	大字前田字湯ノ沢		城館跡
01226	小橋(7)遺跡	コバシカッコナナイセキ	大字左堰字大科	縄文	散布地
01227	天田内(2)遺跡	アマダナイカッコニイセキ	大字新城字天田内	縄文	散布地
01228	天田内(3)遺跡	アマダナイカッコサンイセキ	大字新城字天田内	縄文、平安	散布地
01229	菖蒲沢(1)遺跡	ショウブザワカッコイチイセキ	大字矢田字菖蒲沢、字山野井	縄文(後)	散布地
01230	菖蒲沢(2)遺跡	ショウブザワカッコニイセキ	大字矢田字菖蒲沢	縄文(晩)	散布地

遺跡番号	名称	フリガナ	所在地	時代	種別
01231	宮田米山遺跡	ミヤタヨネヤマイセキ	大字宮田字米山	縄文	散布地
01232	諏訪沢山辺遺跡	スワサワヤマベイセキ	大字諏訪沢字山辺	縄文	散布地
01233	深沢(1)遺跡	フカザワカコイチイセキ	大字駒込字深沢	縄文(後)	散布地
01234	深沢(2)遺跡	フカザワカコニイセキ	大字駒込字深沢	縄文(前・後)	散布地
01235	月見野(4)遺跡	ツキミノカコヨニイセキ	大字駒込字月見野	縄文(後)	散布地
01236	大矢沢里見遺跡	オオヤザワサトミイセキ	大字大矢沢字里見	縄文	散布地
01237	山吹(4)遺跡	ヤマブキカコヨニイセキ	大字大別内字山吹	縄文、平安	散布地
01238	川瀬遺跡	カワセイセキ	大字高田字川瀬	平安	散布地
01239	三内沢部(3)遺跡	サンナイサワベカコサンイセキ	大字三内字沢部	縄文(中・後)、平安	集落跡
01240	三内沢部(4)遺跡	サンナイサワベカコヨニイセキ	大字三内字沢部	平安	散布地
01241	新城平岡(3)遺跡	シンジョウヒラオカコサンイセキ	大字新城字平岡	平安	散布地
01242	亀山(1)遺跡	カメヤマカコイチイセキ	大字小館字亀山	縄文(後・晩)	散布地
01243	亀山(2)遺跡	カメヤマカコニイセキ	大字小館字亀山	縄文(前・中)	散布地
01244	亀山(3)遺跡	カメヤマカコサンイセキ	大字小館字亀山	縄文(晩)	散布地
01245	桜苺(1)遺跡	サクラガリカコイチイセキ	大字小館字桜苺	縄文(前・中・後)	散布地
01246	合子沢山崎遺跡	ゴウシザワヤマザキイセキ	大字合子沢字山崎	縄文	散布地
01247	雲谷山崎遺跡	モヤマザキイセキ	大字雲谷字山崎	縄文、平安	散布地
01248	三内丸山(3)遺跡	サンナイマルヤマカコサンイセキ	大字三内字丸山	平安	散布地
01249	欠番				
01250	三内丸山(5)遺跡	サンナイマルヤマカコゴイセキ	大字三内字丸山	縄文(中・晩)、平安	散布地
01251	西田沢(6)遺跡	ニシタザワカコクイセキ	大字西田沢字山辺	縄文	散布地
01252	西田沢(7)遺跡	ニシタザワカコナナイセキ	大字西田沢字山辺	縄文	散布地
01253	天田内(4)遺跡	アマダナイカコヨニイセキ	大字新城字天田内	縄文	散布地
01254	新城山田(3)遺跡	シンジョウヤマダカコサンイセキ	大字新城字山田	平安	散布地
01255	二股(1)遺跡	フタマタカコイチイセキ	大字岩渡字熊沢	縄文	散布地
01256	二股(2)遺跡	フタマタカコニイセキ	大字岩渡字熊沢	縄文	散布地
01257	朝日山(6)遺跡	アサヒヤマカコクイセキ	大字高田字朝日山	平安	散布地
01258	朝日山(7)遺跡	アサヒヤマカコナナイセキ	大字高田字朝日山	平安	散布地
01259	桜苺(2)遺跡	サクラガリカコニイセキ	大字小館字桜苺	縄文	散布地
01260	野木(2)遺跡	ノギカコニイセキ	大字小畑字小杉	縄文	散布地
01261	合子沢松森(1)遺跡	ゴウシザワマツモリカコイチイセキ	大字合子沢字松森	縄文	散布地
01262	合子沢松森(2)遺跡	ゴウシザワマツモリカコニイセキ	大字合子沢字松森	縄文(早・前・後)、平安	散布地、集落跡
01263	雲谷山吹(2)遺跡	モヤマブキカコニイセキ	大字雲谷字山吹	縄文	散布地
01264	月見野(5)遺跡	ツキミノカコゴイセキ	大字駒込字月見野	縄文	散布地
01265	扇沢遺跡	オウザワイセキ	大字三本木字扇沢	縄文	散布地
01266	新城山田(4)遺跡	シンジョウヤマダカコヨニイセキ	大字新城字山田	縄文(中・晩)、平安	散布地
01267	新城山田(5)遺跡	シンジョウヤマダカコゴイセキ	大字新城字山田	平安	散布地
01268	欠番				
01269	欠番				
01270	新城山田(8)遺跡	シンジョウヤマダカコハチイセキ	大字新城字山田	平安	散布地
01271	山口遺跡	ヤマグチイセキ	大字合子沢字松森、大字野木字山口、大字小畑字小杉	縄文(前・後)	散布地
01272	鈴森(1)遺跡	スズモリカコイチイセキ	大字野内字鈴森	縄文(後)	散布地
01273	鈴森(2)遺跡	スズモリカコニイセキ	大字野内字鈴森	縄文(後)、近世	散布地
01274	欠番				
01275	米山(1)遺跡	ヨネヤマカコイチイセキ	大字宮田字米山	縄文(中・晩)、平安	散布地
01276	米山(2)遺跡	ヨネヤマカコニイセキ	大字宮田字米山	縄文(中・後)、平安	散布地
01277	山下遺跡	ヤマシタイセキ	大字宮田字山下、字玉水	平安	散布地
01278	欠番				
01279	玉水(3)遺跡	タマミズカコサンイセキ	大字宮田字玉水	縄文(中・後)、平安	散布地
01280	玉水(4)遺跡	タマミズカコヨニイセキ	大字馬屋尻字清流・字小金沢、大字宮田字玉水	縄文(前・中)	散布地
01281	上野尻遺跡	カミノジリイセキ	大字矢田字上野尻、大字宮田字米山	縄文(前)、平安	散布地
01282	三内丸山(6)遺跡	サンナイマルヤマカコクイセキ	大字三内字丸山	縄文(中・後)、平安	散布地
01283	野尻野田遺跡	ノジリノダイセキ	大字野尻字野田	平安	散布地
01284	横内猿沢遺跡	ヨウチサルサワイセキ	大字横内字猿沢	平安	散布地
01285	雲谷山吹(3)遺跡	モヤマブキカコサンイセキ	大字雲谷字山吹	縄文	散布地
01286	月見野(6)遺跡	ツキミノカコクイセキ	大字駒込字深沢	縄文	散布地
01287	岩渡小谷(1)遺跡	イワタリコタニカコイチイセキ	大字岩渡字小谷	縄文(前)、平安	集落跡
01288	沢山平野(1)遺跡	サワヤマヒラノカコイチイセキ	大字沢山字平野	縄文(前・中・晩)	散布地
01289	沢山平野(2)遺跡	サワヤマヒラノカコニイセキ	大字沢山字平野	縄文(前・中・晩)、平安	散布地
01290	野木山口遺跡	ノギヤマグチイセキ	大字野木字山口	平安	散布地
01291	欠番				
01292	大矢沢野田遺跡	オオヤザワノダイセキ	大字大矢沢字野田	縄文(早・前・中・後)、平安	集落跡
01293	横内(3)遺跡	ヨウチカコサンイセキ	大字横内字亀井	平安	散布地
01294	諏訪沢丸山遺跡	スワノサワマルヤマイセキ	大字諏訪沢字丸山	縄文、平安	散布地
01295	見吉遺跡	ミヨシイセキ	大字駒込字蛭沢	平安	散布地
01296	桑原稲荷神社遺跡	クワハライナリジンジャイセキ	大字桑原字稲葉	平安	散布地
01297	内真部(9)遺跡	ウチマンベカコキウイセキ	大字内真部字岸田	平安	散布地、その他(製塩跡)
01298	野木和(19)遺跡	ノギカコジュウキウイセキ	大字羽白字野木和	縄文(前)	散布地
01299	三本木遺跡	サンボンギイセキ	大字三本木字川崎	平安	散布地
01300	岩渡小谷(2)遺跡	イワタリコタニカコニイセキ	大字岩渡字小谷	縄文、平安	集落跡
01301	岩渡小谷(3)遺跡	イワタリコタニカコサンイセキ	大字岩渡字小谷	縄文(前)	散布地
01302	岩渡小谷(4)遺跡	イワタリコタニカコヨニイセキ	大字岩渡字小谷	縄文(前)	散布地
01303	雲谷山吹(4)遺跡	モヤマブキカコヨニイセキ	大字合子沢字山崎	縄文(中・晩)、近代	集落跡
01304	雲谷山吹(5)遺跡	モヤマブキカコゴイセキ	大字合子沢字山崎	縄文(後・晩)、平安	集落跡
01305	雲谷山吹(6)遺跡	モヤマブキカコクイセキ	大字合子沢字山崎	縄文(後)、平安	集落跡
01306	雲谷山吹(7)遺跡	モヤマブキカコナナイセキ	大字合子沢字山崎	縄文(前)、平安	集落跡
01307	欠番				

遺跡番号	名称	フリガナ	所在地	時代	種別
01308	葛野(3)遺跡	クズノカッコサンイセキ	大字大別内字葛野	縄文、弥生、平安、中世	集落跡
01309	安田近野(2)遺跡	ヤスダチカノカッコニイセキ	大字安田字近野	縄文(前)	散布地
01310	雲谷山吹(8)遺跡	モヤヤマブキカッコハチイセキ	大字雲谷字山吹	縄文(中・後)	散布地
01311	深沢(3)遺跡	フカザワカッコサンイセキ	大字駒込字深沢	縄文(前・中・後・晩)、平安	集落跡
01312	合子沢松森(3)遺跡	ゴウジワマツモリカッコサンイセキ	大字合子沢字松森	平安	集落跡
01313	新城山田(9)遺跡	シンジョウヤマダカッコキウイセキ	大字新城字山田	縄文	散布地
01314	稲山(2)遺跡	イナヤマカッコニイセキ	大字諏訪沢字山田	縄文(後)	その他(配石遺構)
01315	三内丸山(8)遺跡	サンナイマルヤマカッコハチイセキ	大字三内字丸山	縄文、平安	集落跡
01316	湯ノ島遺跡	ユノシマイセキ	大字浅虫字蛭谷	縄文、平安	散布地
01317	桑原(2)遺跡	クワバラカッコニイセキ	大字桑原字山崎	縄文(前・後)	散布地
01318	内長沢遺跡	ウチナガサワイセキ	大字細越字内長沢	縄文(前・後)	散布地
01319	小牧野(2)遺跡	コマキノカッコニイセキ	大字野沢字小牧野	縄文(前)	散布地
01320	菊川遺跡	キクカワイセキ	大字野内字菊川	平安	散布地
01321	三内丸山(9)遺跡	サンナイマルヤマカッコキウイセキ	大字三内字丸山	縄文(中・晩)・平安	集落跡
01322	大谷小谷遺跡	オオタニコタニイセキ	大字大谷字小谷	縄文(後・晩)・平安	散布地

第8表 青森市遺跡一覧(浪岡地区)

遺跡番号	名称	フリガナ	所在地	時代	種別
29001	早稲田館遺跡	ワセダダタイセキ	浪岡大字徳才字早稲田	平安	散布地
29002	大堤沢遺跡	オオツツミザワイセキ	浪岡大字長沼字南藤巻	縄文(後・晩)、平安	散布地
29003	高屋敷館遺跡	タカヤシキダタイセキ	浪岡大字高屋敷字野尻	平安	散布地
29004	下下平遺跡	シモシタタイセキ	浪岡大字旭	平安	散布地
29005	旭(1)遺跡	アサヒカッコイチイセキ	浪岡大字旭字木戸口	平安	散布地
29006	旭(2)遺跡	アサヒカッコニイセキ	浪岡大字旭	平安	散布地
29007	中平遺跡	ナカタイイセキ	浪岡大字吉野田字平野	縄文(中・後)、平安	散布地
29008	浪岡蛭沢遺跡	ナミオカホタルザワイセキ	浪岡大字吉野田字蛭沢	縄文(前)	散布地
29009	熊沢溜池遺跡	クマザワタメイケイセキ	浪岡大字樽沢字村元	平安	散布地
29010	永原遺跡	エイバライセキ	浪岡大字郷山前字永原	縄文(前・後)	散布地
29011	上野遺跡	ウエノイセキ	浪岡大字樽沢字村元	縄文(中・後)、平安	散布地
29012	神明宮遺跡	シンメイグワイセキ	浪岡大字銀字杉田	縄文(前・晩)	散布地
29013	山神宮遺跡	ヤマガミグワイセキ	浪岡大字樽沢字村元	縄文(晩)	散布地
29014	長溜池遺跡	ナガタメイケイセキ	浪岡大字松枝字野尻	縄文(中・晩)、平安	散布地、墳墓
29015	大林遺跡	オオノバヤシイセキ	浪岡大字銀字杉田	平安	散布地
29016	大沼遺跡	オオヌマイセキ	浪岡大字川倉字大沼袋	平安	散布地
29017	羽黒平(1)遺跡	ハグロタイカッコイチイセキ	浪岡大字五本松字羽黒平	縄文、平安	散布地
29018	羽黒平(2)遺跡	ハグロタイカッコニイセキ	浪岡大字五本松字大板橋	縄文(晩)、平安、中世	散布地
29019	羽黒平(3)遺跡	ハグロタイカッコサンイセキ	浪岡大字五本松字羽黒平、字野脇	縄文(晩)、平安	散布地
29020	浪岡城跡	ナミオカジョウセキ	浪岡大字浪岡字五所、字林本、大字五本松字松本	中世	城館跡
29021	加茂神社遺跡	カモジンジャイセキ	浪岡大字五本松字松本	平安	散布地
29022	沖林遺跡	オキバヤシイセキ	浪岡大字北中野	平安	散布地
29023	浪岡崎(1)遺跡	ナミオカザキカッコイチイセキ	浪岡大字北中野字天王	平安	散布地
29024	浪岡崎(2)遺跡	ナミオカザキカッコニイセキ	浪岡大字北中野字天王	縄文(晩)	散布地
29025	松山寺遺跡	マツヤマデライセキ	浪岡大字五本松字野脇	縄文(中・後)、中世	散布地
29026	松山遺跡	マツヤマイセキ	浪岡大字五本松字野脇	縄文(中・後)、平安、中世	散布地
29027	源常平遺跡	ゲンジョウタイイセキ	浪岡大字北中野字上沢田	縄文(中・後)、平安	散布地
29028	天狗平遺跡	テングタイイセキ	浪岡大字北中野字上沢田	縄文(中・後)、中世	城館跡
29029	王余魚沢(1)遺跡	カレイザワカッコイチイセキ	浪岡大字王余魚沢	縄文(後・晩)	散布地
29030	王余魚沢(2)遺跡	カレイザワカッコニイセキ	浪岡大字王余魚沢	縄文(後・晩)	散布地
29031	王余魚沢(3)遺跡	カレイザワカッコサンイセキ	浪岡大字王余魚沢字北村元	縄文(後・晩)	散布地
29032	屋形森遺跡	ヤカタモリイセキ	浪岡大字王余魚沢字屋形森	平安、中世	散布地、城館跡
29033	正平寺遺跡	ショウヘイジイセキ	浪岡大字相沢字猿沢	縄文(晩)	散布地
29034	細野遺跡	ホソノイセキ	浪岡大字細野字宮元	縄文(晩)	散布地
29035	春日社遺跡	カスガシャイセキ	浪岡大字北中野字沢田	縄文(後)	散布地
29036	桃里遺跡	モモサトイセキ	浪岡大字北中野字桃里	平安	散布地
29037	博奕打ヶ沢遺跡	バクチウチガザワイセキ	浪岡大字吉内字博奕打ヶ沢	平安	散布地
29038	杉ノ沢遺跡	スギノサワイセキ	浪岡大字吉内字杉ノ沢	縄文(後)、平安	散布地
29039	吉内遺跡	キチナイイセキ	浪岡大字吉内字山下	平安	散布地
29040	中屋敷遺跡	ナカヤシキイセキ	浪岡大字吉内字山下	縄文(晩)、平安	散布地
29041	篠原遺跡	シノハライセキ	浪岡大字本郷字篠原	縄文(後)、弥生	散布地
29042	田ノ沢遺跡	タノサワイセキ	浪岡大字本郷字田ノ沢	縄文(中・後)、平安	散布地
29043	本郷遺跡	ホンゴウイセキ	浪岡大字本郷字柳田	縄文	散布地
29044	松元遺跡	マツモトイセキ	浪岡大字本郷字松元	縄文(中・後)、平安	散布地
29045	本郷八幡宮遺跡	ホンゴウハチマンクワイセキ	浪岡大字本郷字松元	縄文(中・後)	散布地
29046	牧ノ沢遺跡	マキノサワイセキ	浪岡大字本郷字牧ノ沢	縄文(早・中・晩)	散布地
29047	王田館遺跡	ワタダタイセキ	浪岡大字北中野字桃里	平安	城館跡
29048	大釈迦館(館の畑)	ダイシャカダテ	浪岡大字大釈迦字前田	中世	城館跡
29049	山本遺跡	ヤマモトイセキ	浪岡大字徳才字山本	平安	散布地
29050	川原館(川原御所)	カワハラダテ	浪岡大字浪岡字浅井	中世	城館跡
29051	銀館(杉銀館、尾林館)	シロガネダテ	浪岡大字銀字杉田、字上野	中世	城館跡
29052	北畠館	キタバタケダテ	浪岡大字吉内字山下外	中世	城館跡
29053	強清水館	コワシミズダテ	浪岡大字王余魚沢	中世	城館跡
29054	山元(1)遺跡	ヤマモトカッコイチイセキ	浪岡大字杉沢字山元	縄文、平安	散布地
29055	山元(2)遺跡	ヤマモトカッコニイセキ	浪岡大字杉沢字山元	平安	散布地
29056	山元(3)遺跡	ヤマモトカッコサンイセキ	浪岡大字杉沢字山元	縄文、平安	散布地
29057	平野遺跡	ヒラノイセキ	浪岡大字五本松字平野	縄文、弥生、平安	集落跡
29058	杉田遺跡	ヨシノダヒラノイセキ	浪岡大字銀字杉田	平安	散布地

遺跡番号	名称	フリガナ	所在地	時代	種別
29059	寺屋敷平遺跡	テラヤシキタイイセキ	浪岡大字吉野田字荷越沢	平安	散布地
29060	野尻(1)遺跡	ノジリカッコイチイセキ	浪岡大字高屋敷字野尻	平安、縄文、弥生	集落跡
29061	野尻(2)遺跡	ノジリカッコニイセキ	浪岡大字高屋敷字野尻	平安	集落跡、墳墓
29062	野尻(3)遺跡	ノジリカッコサンイセキ	浪岡大字高屋敷字野尻	平安、中世、近世	集落跡、墳墓
29063	野尻(4)遺跡	ノジリカッコヨソイセキ	浪岡大字高屋敷字野尻	平安	集落跡
29064	杉沢山元(4)遺跡	スギサワヤマモトカッコヨソイセキ	浪岡大字杉沢字山元	中世	散布地
29065	小板橋溜池東遺跡	コイタバシタメイケヒガシイセキ	浪岡大字五本松字小板橋、字平野	縄文	散布地
29066	小板橋溜池西遺跡	コイタバシタメイケニシイセキ	浪岡大字五本松字小板橋、字平野	平安	散布地
29067	板橋野山遺跡	イタバシノヤマイセキ	浪岡大字長沼字板橋野山	平安	散布地
29068	宮元遺跡	ミヤモトイセキ	浪岡大字増館字宮元	平安	散布地
29069	本郷館遺跡	ホンゴウダテアト	浪岡大字本郷字柳田	平安	城館跡
29070	樽沢上野遺跡	タルサワウツノイセキ	浪岡大字樽沢字上野	縄文、平安	散布地
29071	郷山前村元遺跡	ゴウサンマエムラモトイセキ	浪岡大字郷山前村元	平安	散布地
29072	下石川平野遺跡	シモイシカワヒラノイセキ	浪岡大字下石川字平野	縄文(中)、平安	散布地
29073	浪岡城遺跡	ナミオカジョウイセキ	浪岡大字浪岡字前田	平安、中世、近世	城館跡
29074	岡本遺跡	オカモトイセキ	浪岡大字五本松字岡本	平安、中世、近世	集落跡
29075	片子都谷森遺跡	カタコトヤモリイセキ	浪岡大字王余魚沢字片子都谷森	縄文(中・後)	散布地
29076	細野大沢(1)遺跡	ホソノオオサワカッコイチイセキ	浪岡大字細野字大沢	縄文	散布地
29077	細野大沢(2)遺跡	ホソノオオサワカッコニイセキ	浪岡大字細野字大沢	縄文(後)、平安	散布地
29078	細野大沢(3)遺跡	ホソノオオサワカッコサンイセキ	浪岡大字細野字大沢	縄文(後)	散布地
29079	相沢長沢遺跡	アイザワナガサワイセキ	浪岡大字相沢字長沢	縄文、平安	散布地
29080	桃里(2)遺跡	モモサトカッコニイセキ	浪岡大字北中野字桃里	縄文(後)、平安	散布地
29081	杉ノ沢(2)遺跡	スギノサワカッコニイセキ	浪岡大字吉内字杉ノ沢	縄文(後)	散布地
29082	杉ノ沢(3)遺跡	スギノサワカッコサンイセキ	浪岡大字吉内字杉ノ沢	縄文	散布地
29083	女鹿沢遺跡	メガサワイセキ	浪岡大字女鹿沢字東早稲田、字稲本	平安	散布地
29084	銀前田遺跡	シロガネマエダイセキ	浪岡大字銀字前田	平安	散布地
29085	樽沢村元遺跡	タルサワムラモトイセキ	浪岡大字樽沢字村元	縄文、平安	散布地
29086	杉沢板橋野山遺跡	スギサワイタバシノヤマイセキ	浪岡大字杉沢字板橋野山	縄文(中・後)、平安	散布地
29087	岡田遺跡	オカダイセキ	浪岡大字下石川字岡田	平安	散布地
29088	西増田遺跡	ニシマスタイセキ	浪岡大字女鹿沢字西増田	縄文、平安	散布地
29089	大沼袋遺跡	オオヌマブクロイセキ	浪岡大字下十川字大沼袋	平安	散布地



# 報告書抄録

ふりがな	しないいせきはつつちょうさほうこくしょ
書名	市内遺跡発掘調査報告書15
副書名	
巻次	
シリーズ名	青森市埋蔵文化財調査報告書
シリーズ番号	第91集
編著者名	設楽 政健、児玉 大成、竹ヶ原 亜希、小野 貴之
編集既刊	青森市教育委員会
所在地	〒038-0012 青森県青森市柳川二丁目1番1号 TEL017-761-4796
発行年月日	西暦2007年3月20日

ふりがな 所収遺跡名	ふりがな 所在地	コード		世界測地系 (JGD2000)		調査期間	調査面積 m <sup>2</sup>	調査原因
		市町村	遺跡番号	北緯	東経			
おおたにこたにいせき 大谷小谷遺跡	あおもりし おおあざおおたにあざこたに 青森市大字大谷字小谷	02201	01322	40° 44' 17"	140° 59' 07"	20060714	—	分布調査
つくだいせきりんせつち 佃遺跡隣接地	あおもりし おおあざまつもりあざつくだ 青森市大字松森字佃	02201	01010	40° 49' 51"	140° 52' 34"	20060413	2	試掘調査
さんぼんぎ いせきりんせつち 三本木遺跡隣接地	あおもりし おおあざさんぼんぎ あざかわさき 青森市大字三本木字川崎	02201	01299	40° 50' 03"	140° 50' 13"	20060426	8	試掘調査
ごうしごわまつもり いせき 合子沢松森(2)遺跡	あおもりし おおあざごうしごわあざまつもり 青森市大字合子沢字松森	02201	01262	40° 45' 58"	140° 54' 26"	20060524	7	確認調査
さんないまるやま いせき 三内丸山(5)遺跡	あおもりし おおあざさんないあざまるやま 青森市大字三内字丸山	02201	01250	40° 05' 55"	141° 53' 00"	20060627	52	確認調査
やまもと いせき 山本遺跡	あおもりし おおあざとくさいし あざやまもと 青森市大字徳才子字山本	02364	29049	40° 44' 57"	141° 05' 04"	20060801	45	確認調査
やまもと いせき 山本遺跡	あおもりし おおあざとくさいし あざやまもと 青森市大字徳才子字山本	02364	29049	40° 44' 57"	141° 05' 04"	20060801	17	確認調査
やまみぐう いせき 山神宮遺跡	あおもりし なみおかおおあざたるさわあざむらもと 青森市浪岡大字樽沢字村元	02364	29013	40° 44' 22"	141° 06' 45"	20060802	15	確認調査
しんめいぐう いせき 神明宮遺跡	あおもりし なみおかおおあざさんあざすぎた 青森市浪岡大字銀字杉田	02364	29012	40° 42' 26"	141° 06' 28"	20060802	32	確認調査
ひらの いせき 平野遺跡	あおもりし なみおかおおあざごほんまつあざひらの 青森市浪岡大字五本松字平野	02364	29057	40° 43' 42"	141° 02' 31"	20060803	20	確認調査
さかえやま いせき 栄山(1)遺跡	あおもりし おおあざほそさかえあざさかえやま 青森市大字細越字栄山	02201	01211	40° 47' 15"	140° 57' 19"	20060807	5	確認調査
やすだちかの いせき 安田近野(1)遺跡	あおもりし おおあざやすだあざちかの 青森市大字安田字近野	02201	01014	40° 48' 03"	140° 57' 31"	20060808	35	確認調査
しんじょうやまだ いせき 新城山田(5)遺跡	あおもりし おおあざしんじょうあざやまだ 青森市大字新城字山田	02201	01267	40° 48' 58"	140° 00' 27"	20060818 ～ 20060831	745	確認調査
さんないまるやま いせき 三内丸山(5)遺跡	あおもりし おおあざさんないあざまるやま 青森市大字三内字丸山	02201	01250	40° 48' 20"	140° 58' 00"	20060821	35	確認調査
しんじょうひらおか いせき 新城平岡(3)遺跡 りんせつち 隣接地	あおもりし おおあざしんじょうあざひらおか 青森市大字新城字平岡	02201	01241	40° 49' 18"	140° 59' 08"	20060823	16	試掘調査
さわだ いせき 沢田遺跡	あおもりし つくりみちちようめ 青森市造道3丁目	02201	01051	40° 49' 18"	140° 52' 42"	20060829	62	確認調査
さわだ いせき 沢田遺跡	あおもりし つくりみちちようめ 青森市造道3丁目	02201	01051	40° 49' 50"	140° 51' 21"	20060829	50	確認調査
つきみの いせき 月見野(5)遺跡	あおもりし おおあざこまごめあざつきみの 青森市大字駒込字月見野	02201	01264	40° 47' 30"	140° 51' 21"	20060908	2	確認調査
こまごめで いせき 駒込館遺跡	あおもりし おおあざこまごめあざつきみの 青森市大字駒込字月見野	02201	01048	40° 47' 46"	140° 52' 16"	20060921	26	確認調査



ふりがな 所収遺跡名	ふりがな 所在地	コード		世界測地系 (JGD2000)		調査期間	調査面積 m <sup>2</sup>	調査原因
		市町村	遺跡番号	北緯	東経			
のじり いせき 野尻(2)遺跡	あおもり しなみおかおおあざたか やしきあざのじり 青森市浪岡大字高屋敷字野尻	02201	29061	40° 11' 12"	141° 47' 49"	20061016	36	確認調査
ちかの いせき 近野遺跡	あおもり しなみおかおおあざすだ あざちかの 青森市大字安田字近野	02201	01065	40° 44' 24"	140° 51' 30"	20061107 ～ 20061109	344	確認調査
のじり いせき 野尻(4)遺跡	あおもり しなみおかおおあざたか やしきあざのじり 青森市浪岡大字高屋敷字野尻	02364	29063	40° 11' 14"	141° 48' 19"	20061116	52	確認調査
さんないまるやまいせきりんせつち 三内丸山遺跡隣接地	あおもり しなみおかおおあざさんないあざまるやま 青森市大字三内字丸山	02201	01021	40° 05' 39"	140° 53' 31"	20061221 ～ 20061222	13	試掘調査
はぐろたい いせき 羽黒平(1)遺跡	あおもり しなみおかおおあざごほんまつあざひらの 青森市浪岡大字五本松字平野	02364	29017	40° 43' 40"	140° 36' 54"	20061016 ～ 20061018	10	確認調査
はぐろたい いせき 羽黒平(3)遺跡	あおもり しなみおかおおあざごほんまつあざひらの 青森市浪岡大字五本松字平野	02364	29019	40° 43' 46"	140° 37' 06"	20061016 ～ 20061018	20	確認調査

所収遺跡名	種別	主な時代	主な遺構	主な遺物	特記事項
市内遺跡	—	縄文時代～平安時代	—	—	—

要約	平成18年度は、分布調査と23の開発事業予定地内の試掘・確認調査を実施した。その結果、神明宮遺跡・新城山田(5)遺跡・近野遺跡・野尻(4)遺跡については、本調査が必要と判断し、引き続き開発事業との調整を図っていくこととした。
----	--

# 既刊埋蔵文化財関係報告書一覧

青森市の文化財	1	1962	『三内霊園遺跡調査概報』	◇	第48集	2000	『熊沢遺跡発掘調査報告書』
◇	2	1965	『四ツ石遺跡調査概報』	◇	第49集	2000	『稲山遺跡発掘調査概報Ⅱ』
◇	3	1967	『玉清水遺跡調査概報』	◇	第50集	2000	『小牧野遺跡発掘調査報告書Ⅴ』
◇	4	1970	『三内丸山遺跡調査概報』	◇	第51集	2000	『桜峯(1)・雲谷山吹(3)遺跡発掘調査報告書』
◇	5	1971	『野木和遺跡調査報告書』	◇	第52集	2000	『大矢沢野田(1)遺跡調査報告書』
◇	6	1971	『玉清水Ⅲ遺跡発掘調査報告書』	◇	第53集	2000	『市内遺跡発掘調査報告書』
◇	7	1971	『大浦遺跡調査報告書』	◇	第54集	2001	『新町野遺跡発掘調査報告書Ⅱ・野木遺跡発掘調査報告書Ⅱ』
◇	8	1973	『孫内遺跡発掘調査報告書』	◇	第55集	2001	『小牧野遺跡発掘調査報告書Ⅵ』
		1979	『螢沢遺跡』	◇	第56集	2001	『稲山遺跡発掘調査報告書Ⅰ』
		1983	『四戸橋遺跡調査報告書』	◇	第57集	2001	『稲山遺跡発掘調査概報Ⅲ』
青森市の埋蔵文化財	1983		『山野峠遺跡』	◇	第58集	2001	『大矢沢野田(1)遺跡発掘調査概報Ⅱ』
		1985	『長森遺跡発掘調査報告書』	◇	第59集	2001	『市内遺跡発掘調査報告書』
		1986	『田茂木野遺跡発掘調査報告書』	◇	第60集	2002	『小牧野遺跡発掘調査報告書Ⅶ』
		1987	『横内城跡発掘調査報告書』	◇	第61集	2002	『大矢沢野田(1)遺跡発掘調査報告書』
		1988	『三内丸山Ⅰ遺跡発掘調査報告書』	◇	第62集	2002	『稲山遺跡発掘調査報告書Ⅱ』
青森市埋蔵文化財調査報告書				◇	第63集	2002	『稲山遺跡発掘調査概報Ⅳ』
◇	第16集	1991	『山吹(1)遺跡発掘調査報告書』	◇	第64集	2002	『市内遺跡発掘調査報告書』
◇	第17集	1992	『埋蔵文化財出土遺物調査報告書』	◇	第65集	2003	『雲谷山吹(4)～(7)遺跡発掘調査報告書』
◇	第18集	1993	『三内丸山(2)遺跡発掘調査概報』	◇	第66集	2003	『稲山遺跡発掘調査報告書』
◇	第19集	1993	『市内遺跡発掘調査報告書』	◇	第67集	2003	『深沢(3)遺跡発掘調査報告書』
◇	第20集	1993	『小牧野遺跡発掘調査概報』	◇	第68集	2003	『近野遺跡発掘調査報告書』
◇	第21集	1994	『市内遺跡詳細分布調査報告書』	◇	第69集	2003	『市内遺跡発掘調査報告書11』
◇	第22集	1994	『小三内遺跡発掘調査報告書』	◇	第70集	2003	『小牧野遺跡発掘調査報告書Ⅷ』
◇	第23集	1994	『三内丸山(2)・小三内遺跡発掘調査報告書』	◇	第71集	2004	『稲山遺跡発掘調査報告書Ⅳ』
◇	第24集	1995	『横内遺跡・横内(2)遺跡発掘調査報告書』	◇	第72集	2004	『稲山遺跡発掘調査報告書Ⅴ』
◇	第25集	1995	『市内遺跡詳細分布調査報告書』	◇	第73集	2004	『新町野遺跡発掘調査概報』
◇	第26集	1995	『桜峯(2)遺跡発掘調査報告書』	◇	第74集	2004	『市内遺跡発掘調査報告書12』
◇	第27集	1996	『桜峯(1)遺跡発掘調査概報』	◇	第75集	2004	『江波遺跡発掘調査報告書』
◇	第28集	1996	『三内丸山(2)遺跡発掘調査報告書』	◇	第76集	2005	『栄山(3)遺跡発掘調査報告書』
◇	第29集	1996	『市内遺跡詳細分布調査報告書』	◇	第77集	2005	『赤坂遺跡発掘調査報告書』
◇	第30集	1996	『小牧野遺跡発掘調査報告書』	◇	第78集	2005	『三内丸山(8)遺跡発掘調査報告書』
◇	第31集	1997	『市内遺跡詳細分布調査報告書』	◇	第79集	2005	『市内遺跡発掘調査報告書13』
◇	第32集	1997	『桜峯(1)遺跡発掘調査概報Ⅱ』	◇	第80集	2005	『合子沢松森(2)遺跡発掘調査概報』
◇	第33集	1997	『新町野遺跡試掘調査報告書』	◇	第81集	2005	『石江遺跡群発掘調査概報』
◇	第34集	1997	『葛野(2)遺跡発掘調査報告書』	◇	第82集	2006	『三内沢部(3)遺跡発掘調査報告書』
◇	第35集	1997	『小牧野遺跡発掘調査報告書Ⅱ』	◇	第83集	2006	『合子沢松森(2)遺跡発掘調査概報Ⅱ』
◇	第36集	1998	『桜峯(1)遺跡発掘調査報告書』	◇	第84集	2006	『新町野遺跡発掘調査概報Ⅱ』
◇	第37集	1998	『新町野遺跡発掘調査報告書』	◇	第85集	2006	『小牧野遺跡発掘調査報告書Ⅸ』
◇	第38集	1998	『野木遺跡発掘調査報告書』	◇	第86集	2006	『市内遺跡発掘調査報告書14』
◇	第39集	1998	『市内遺跡詳細分布調査報告書』	◇	第87集	2006	『新町野遺跡発掘調査報告書Ⅲ』
◇	第40集	1998	『小牧野遺跡発掘調査報告書Ⅲ』	◇	第88集	2006	『史跡高屋敷館遺跡環境整備報告書Ⅱ』
◇	第41集	1998	『野木遺跡発掘調査概報』	◇	第89集	2006	『篠原遺跡発掘調査報告書』
◇	第42集	1998	『熊沢遺跡発掘調査概報』	◇	第90集	2007	『月見野(1)遺跡発掘調査報告書』
◇	第43集	1999	『市内遺跡詳細分布調査報告書』	◇	第91集	2007	『市内遺跡発掘調査報告書15』
◇	第44集	1999	『葛野(2)遺跡発掘調査報告書Ⅱ』	◇	第92集	2007	『新町野遺跡発掘調査概報Ⅲ』
◇	第45集	1999	『小牧野遺跡発掘調査報告書Ⅳ』	◇	第93集	2007	『合子沢松森(2)遺跡発掘調査報告書』
◇	第46集	1999	『新町野・野木遺跡発掘調査概報』	◇	第94集	2007	『石江遺跡群発掘調査報告書』
◇	第47集	1999	『稲山遺跡発掘調査概報』	◇			

---

青森市埋蔵文化財調査報告書第91集

**市内遺跡発掘調査報告書15**

発行年月日 平成19年3月20日

発行 青森市教育委員会

〒038-0012 青森市柳川二丁目1番1号

TEL 017-761-4796

印刷 株式会社 精工プロセス

〒030-0964 青森市南佃一丁目17番41号

TEL 017-741-3011

---