

一般国道 18 号（坂城更埴バイパス）

埋蔵文化財発掘調査報告書 3

—千曲市内その 3—

ひがしじょう
東 條 遺 跡 ほか

《図版編》

2012.3

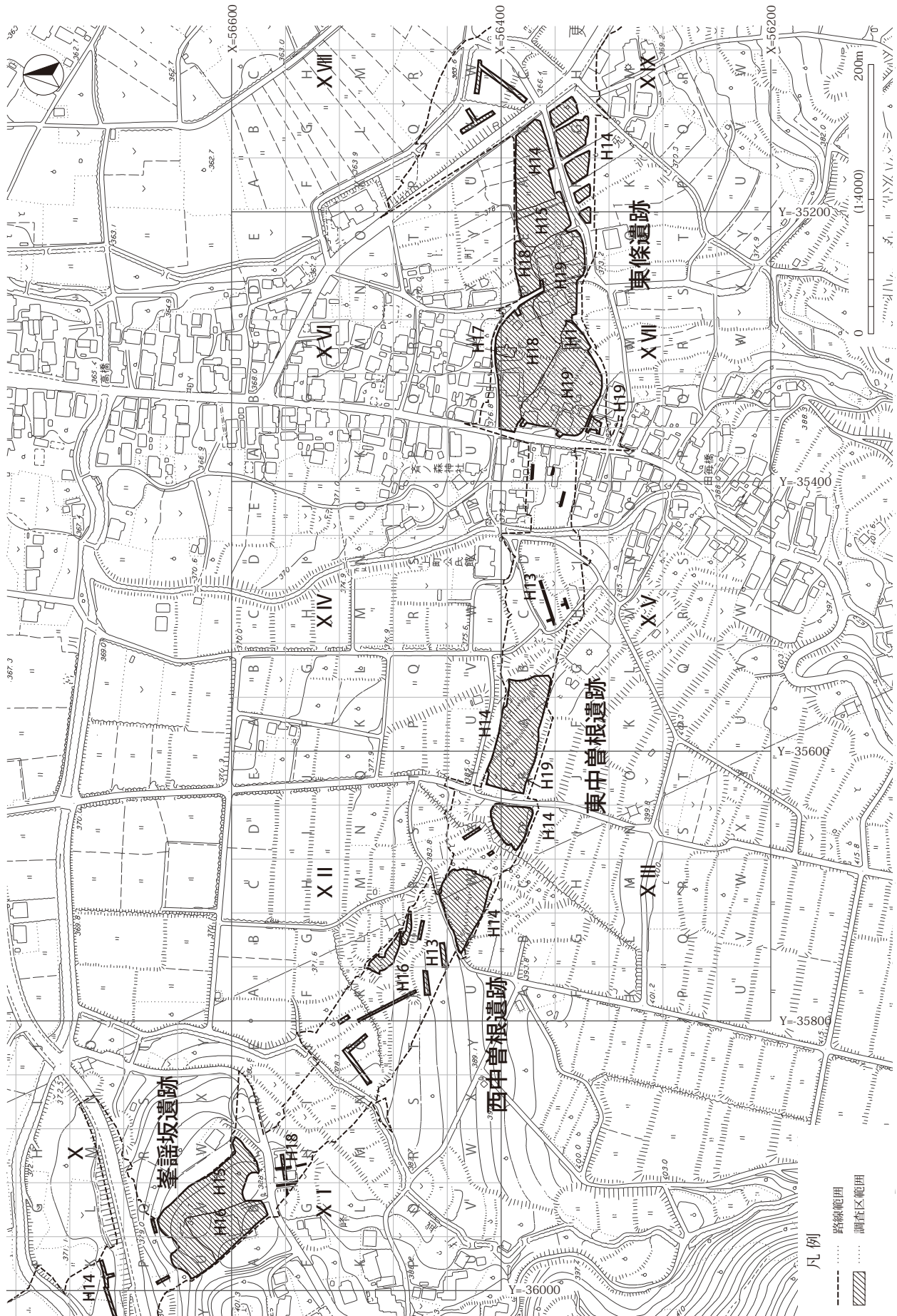
国土交通省関東地方整備局
長野県埋蔵文化財センター



圖版編

- (1) 峯謡坂遺跡
- (2) 西中曾根遺跡
- (3) 東中曾根遺跡
- (4) - 1 東條遺跡 古代
- (4) - 2 東條遺跡 中近世





第1図 坂城更埴バイパス路線図と発掘調査範囲 (1:4,000)

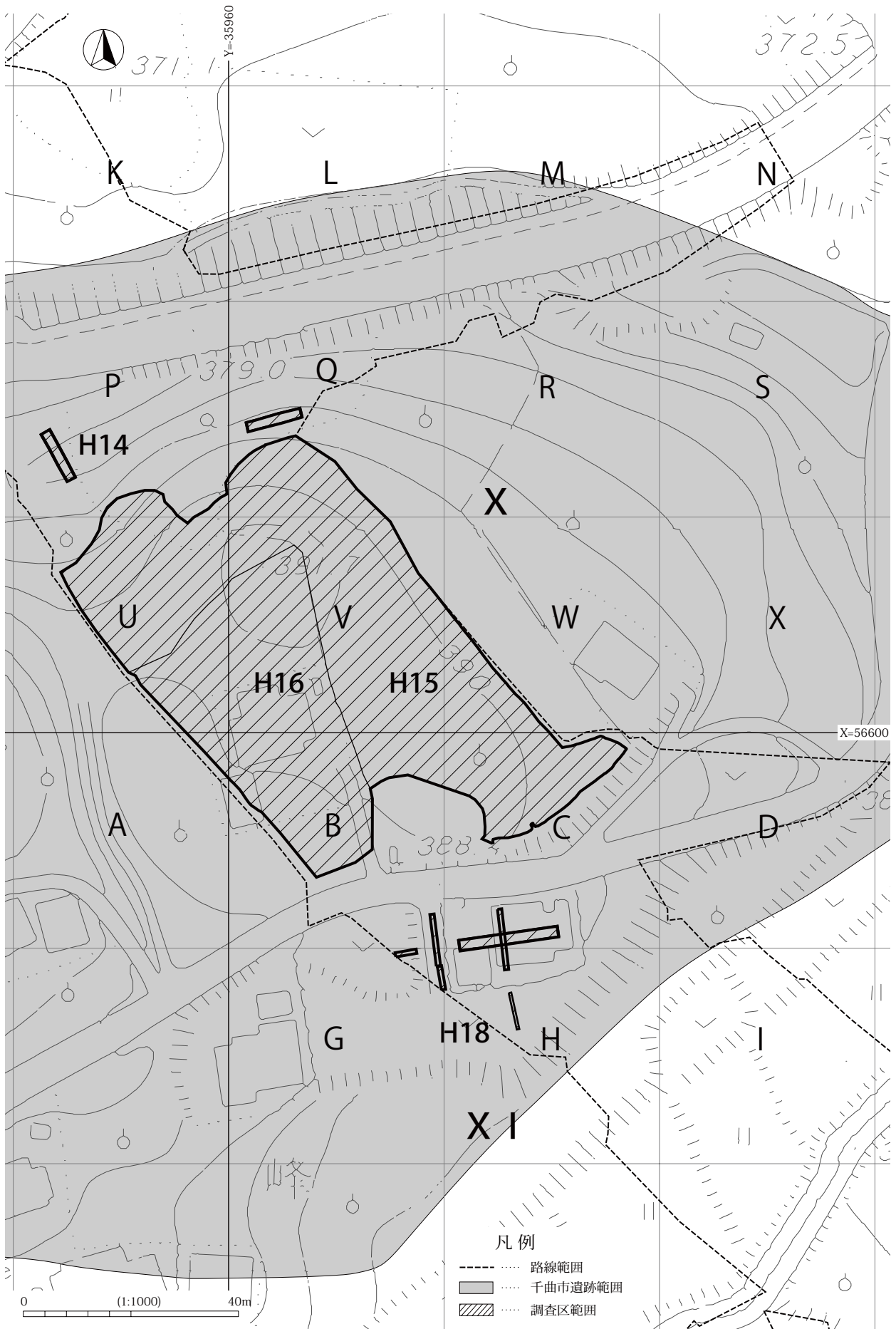


第2図 発掘調査範囲と検出遺構図 (1:2,500)

(1) 峯謡坂遺跡



SB27 出土の平安時代前半の土器

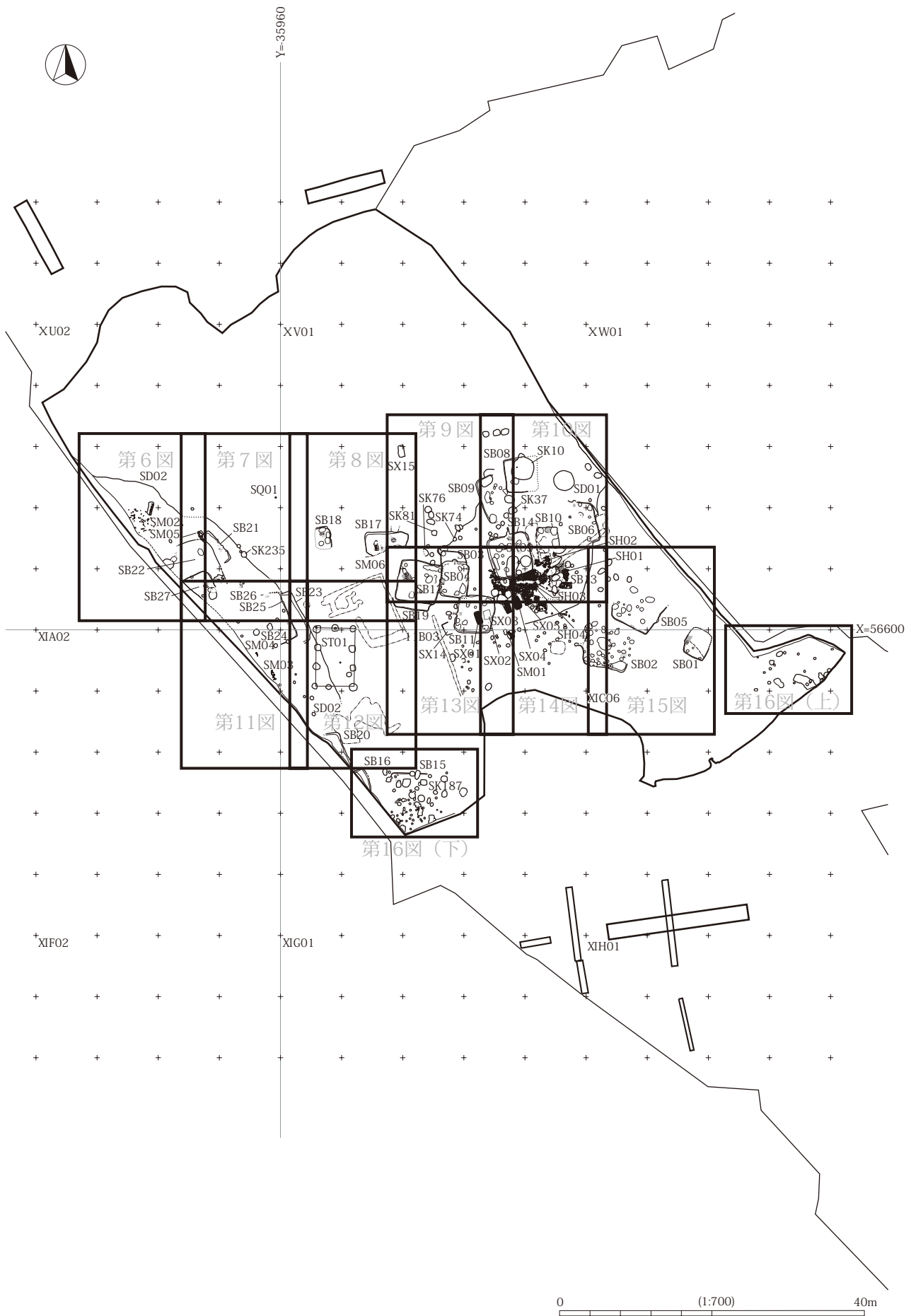


第3図 峯謡坂遺跡調査範囲図

(1) 峯謡坂遺跡

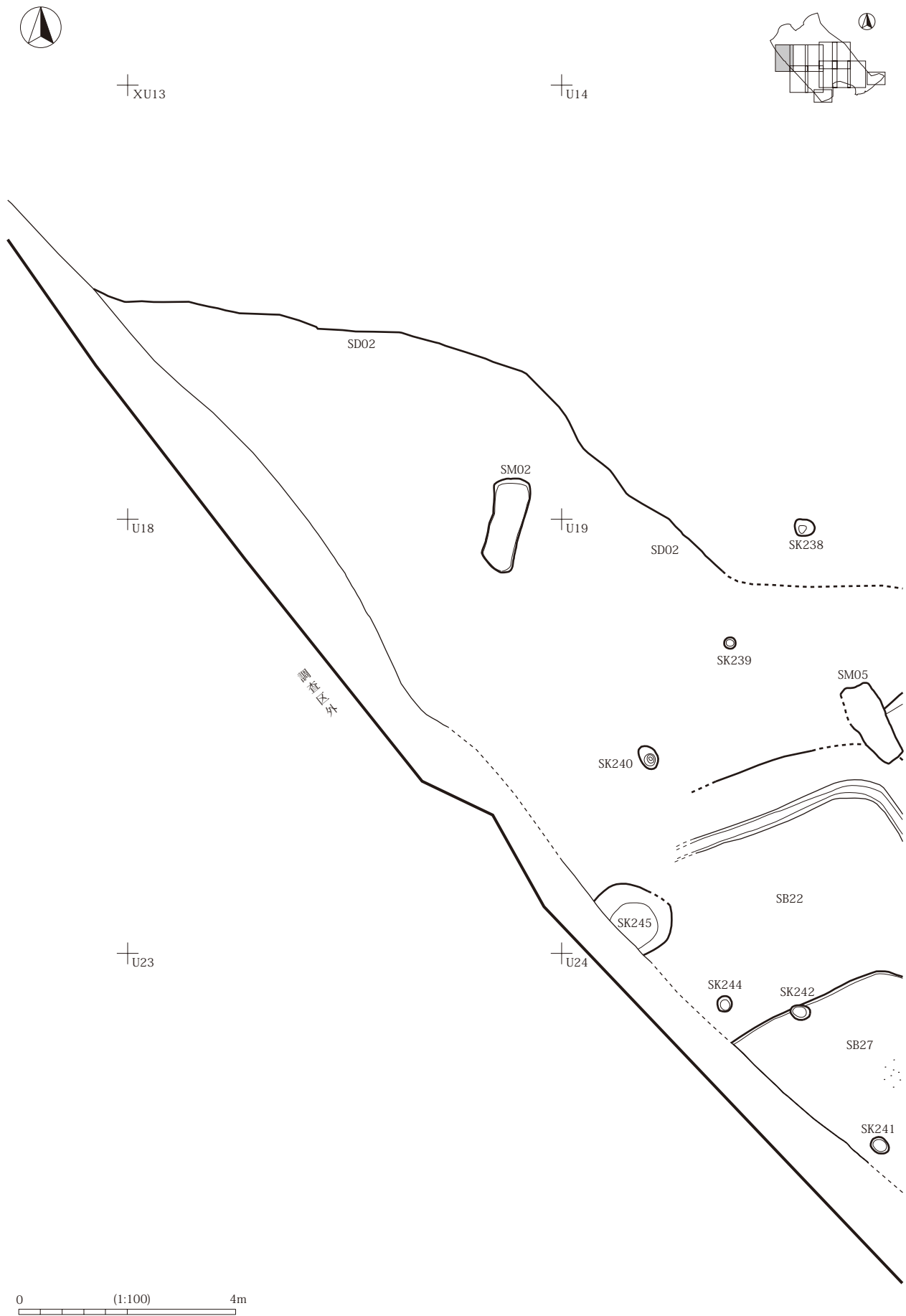


第4図 峯謡坂遺跡遺構全体図



第5図 峯謡坂遺跡遺構全体図 (割図)

(1) 峯謡坂遺跡



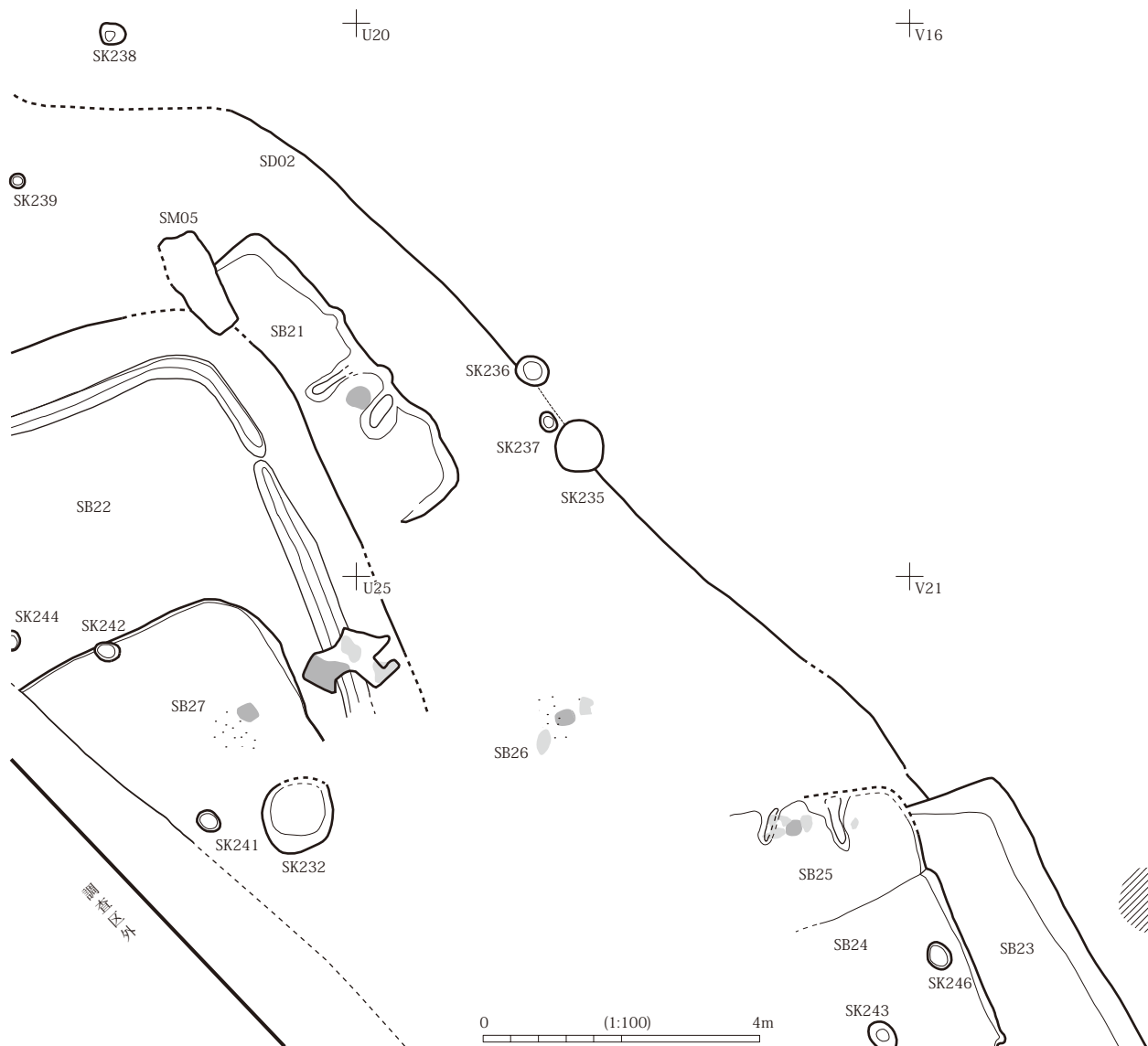
第6図 割付図 XU-13・14・18・19・23・24



†XU15

†V11

SQ01



第7図 割付図 XU-14・15・19・20・24・25 XV-11・16・21

(1) 峯謡坂遺跡

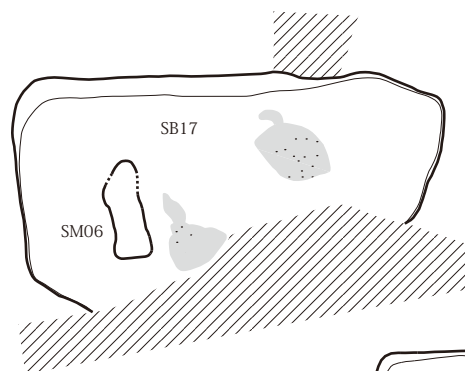
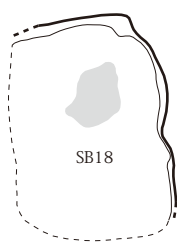


+XV12



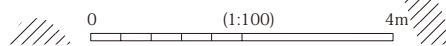
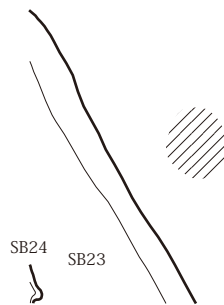
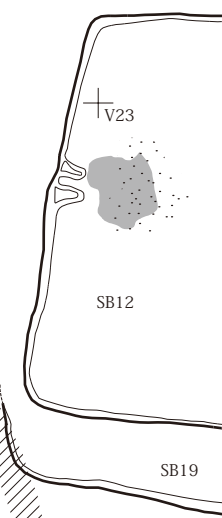
+V17

+V18

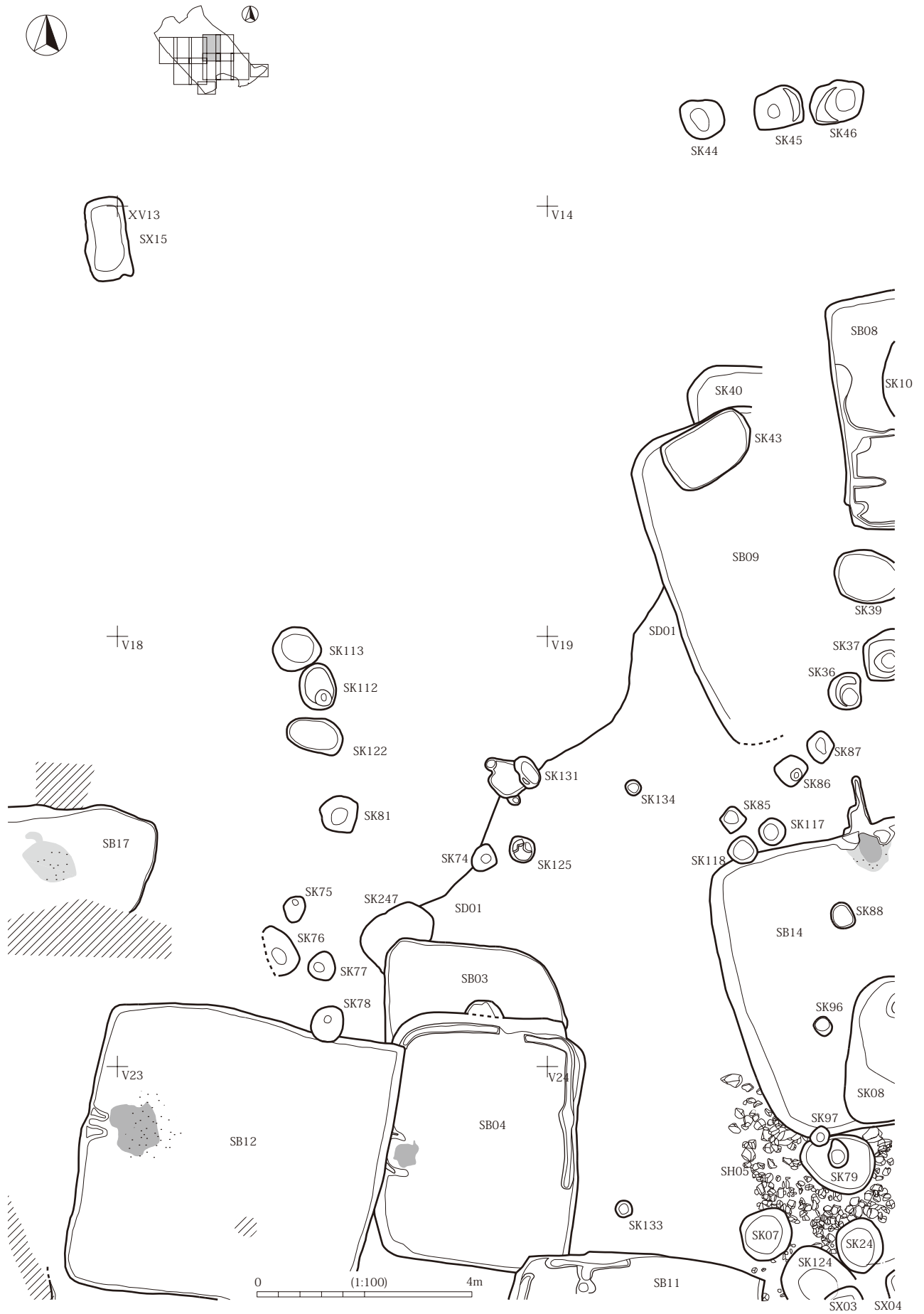


+V22

+V23

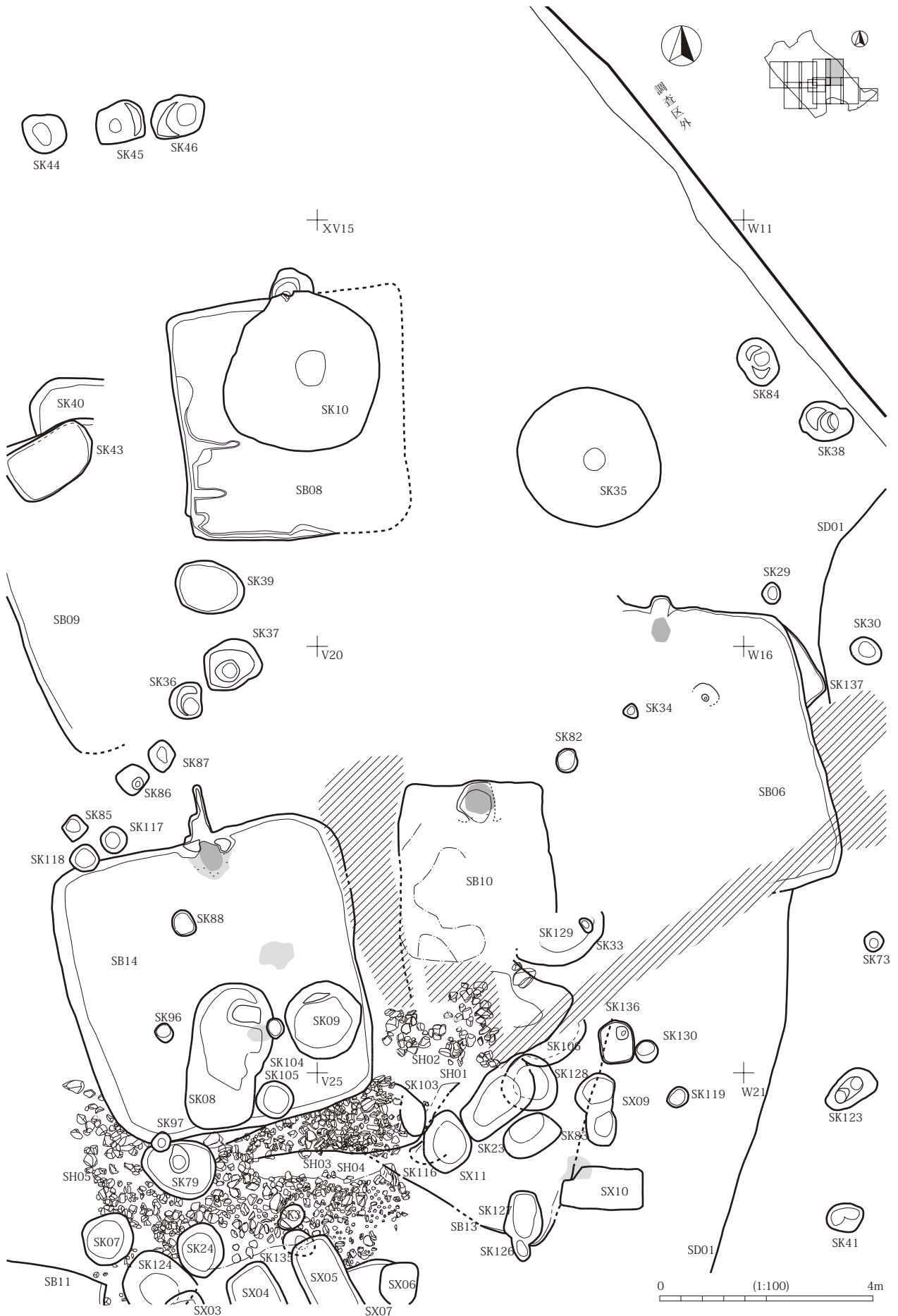


第8図 割付図 XV-11・12・13・16・17・18・21・22・23



第9図 割付図 XV-07・08・09・12・13・14・17・18・19・22・23・24

(1) 峯謡坂遺跡



第 10 図 割付図 XV-09・10・14・15・19・20・24・25 XW-11・16・21



第 11 図 割付図 XU-24・25 XV-21 XIA-05 XIB-01・06

(1) 峯謡坂遺跡

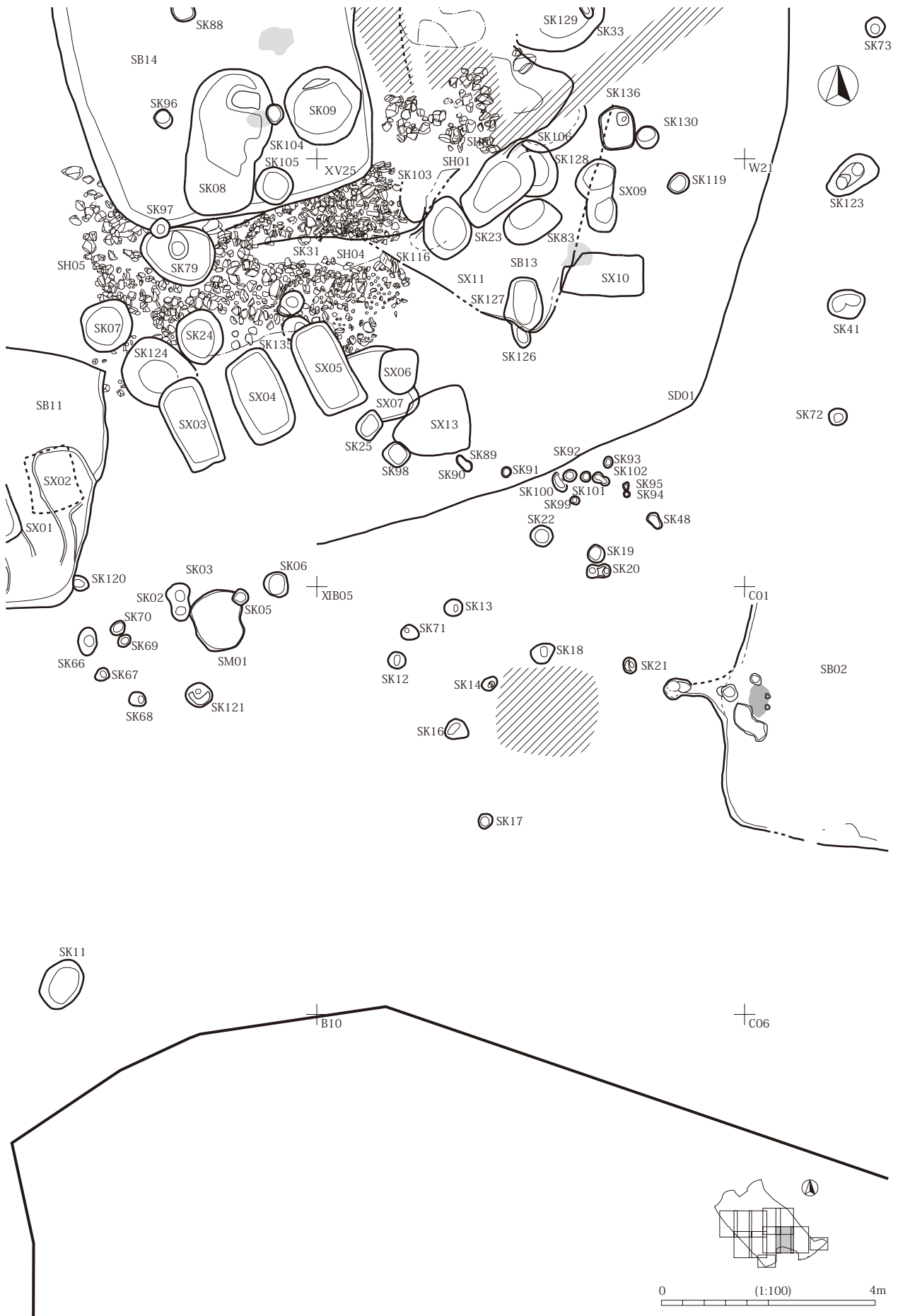


第 12 図 割付図 XV-21・22・23 XIB-01・02・03・06・07・08・11・12・13

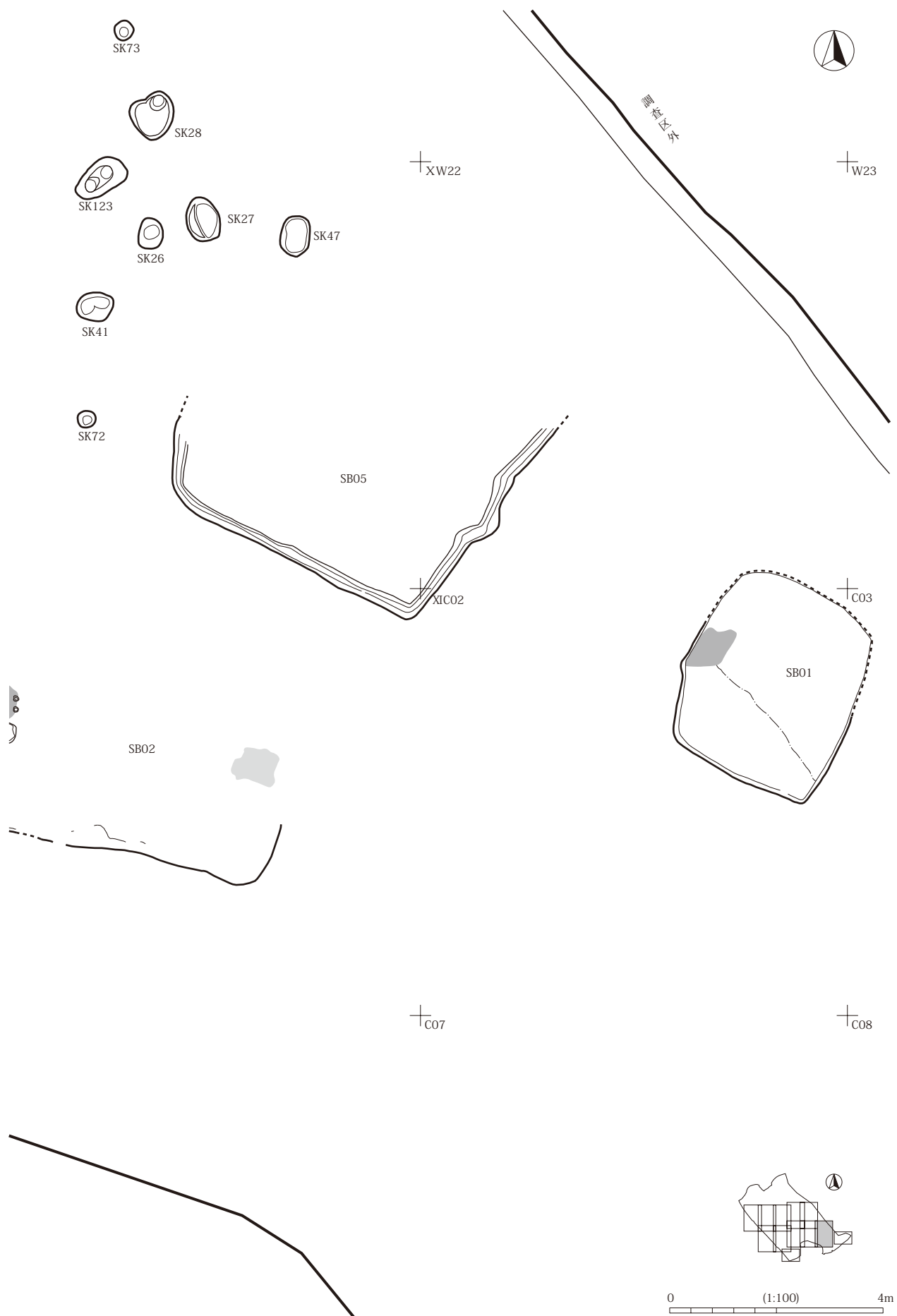


第 13 図 割付図 XV-17・18・19・22・23・24 XIB-02・03・04・07・08・09

(1) 峯謡坂遺跡

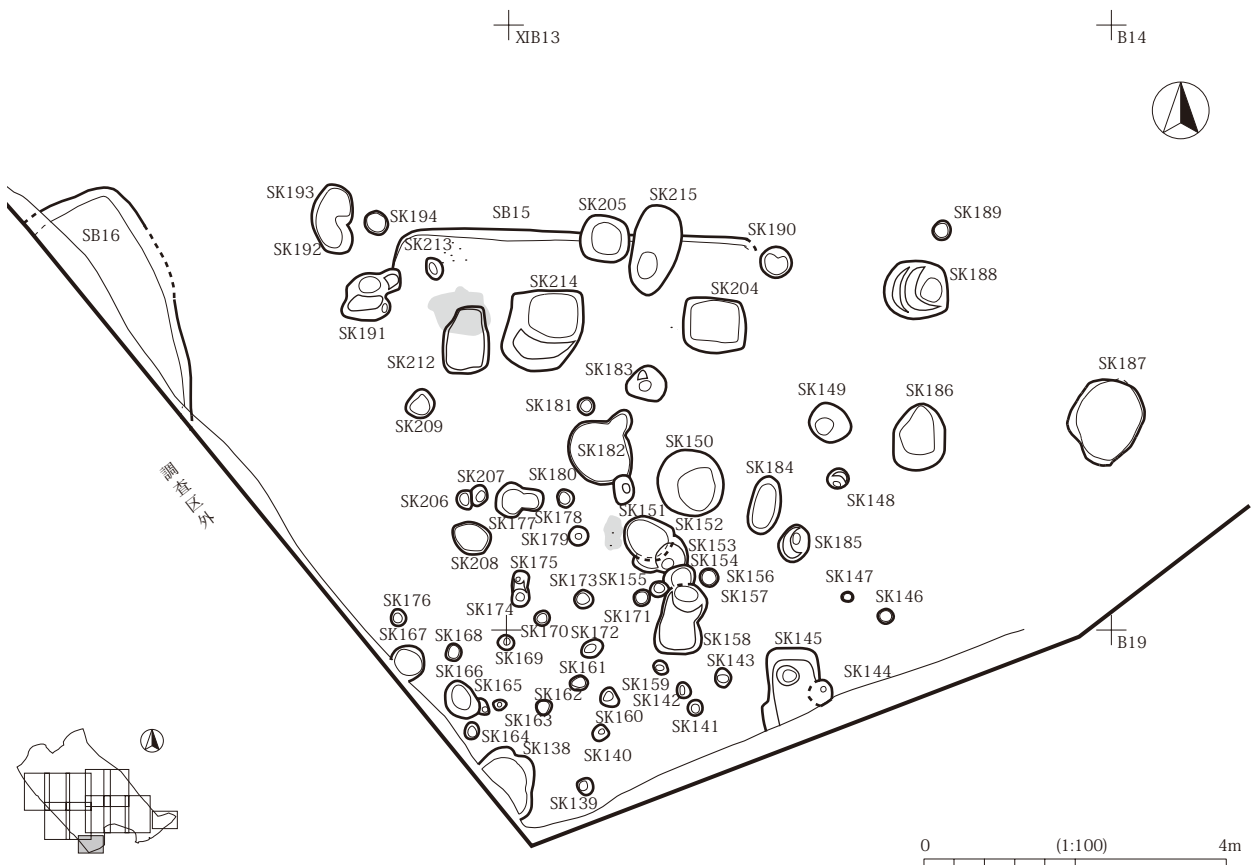
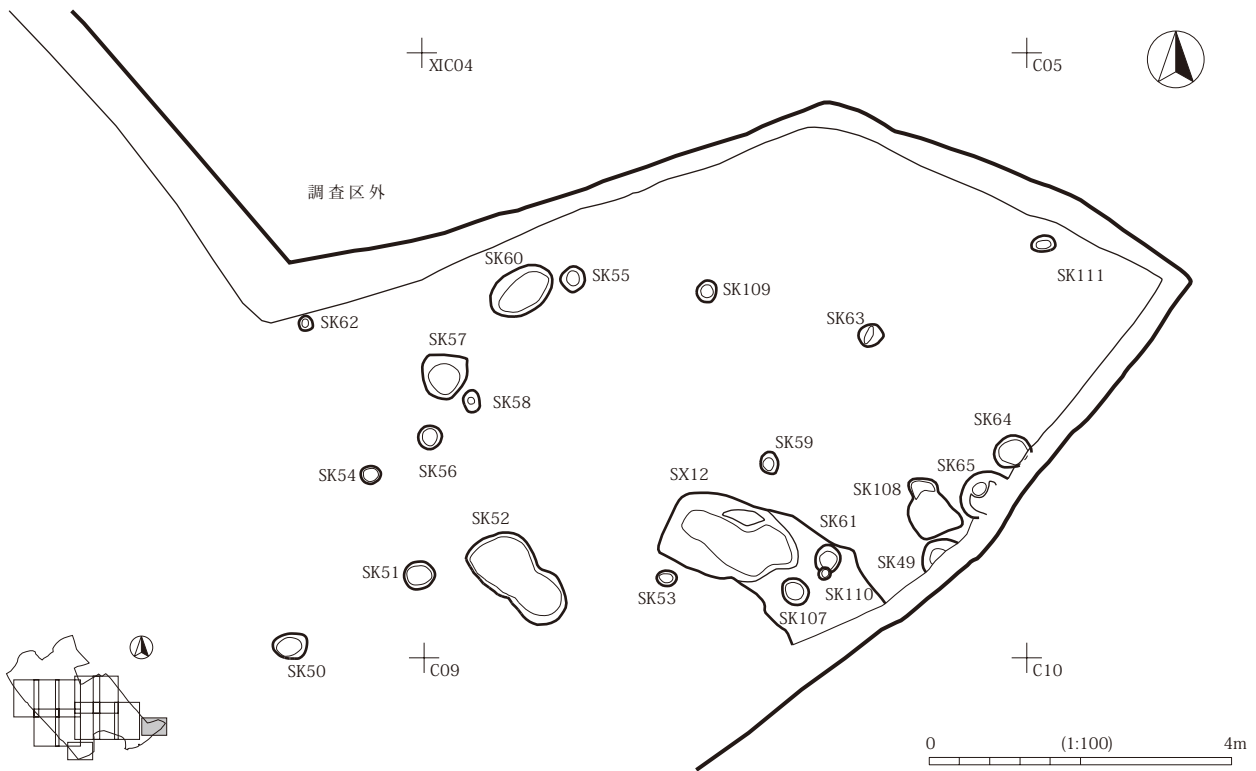


第 14 図 割付図 XV-19・20・24・25 XW-16・21 XIB-04・05・09・10 XIC-01・06



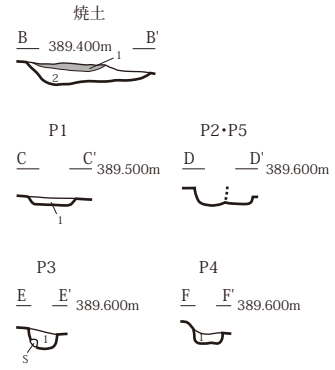
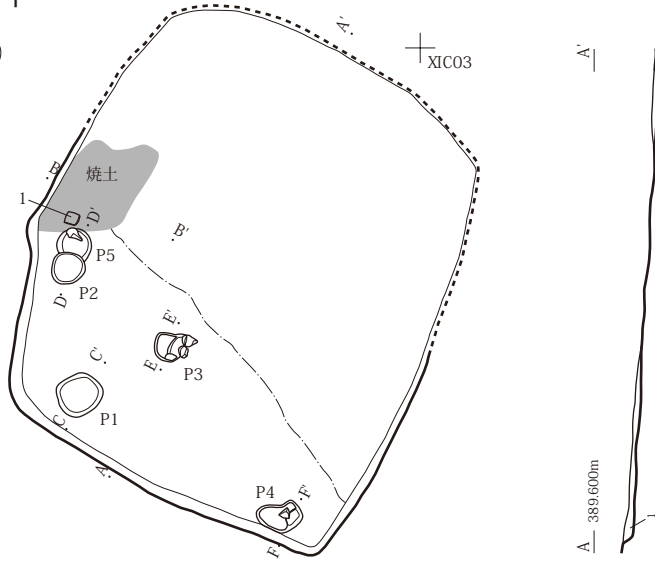
第 15 図 割付図 XW-16・17・21・22・23 XIC-01・02・03・06・07・08

(1) 峯謡坂遺跡



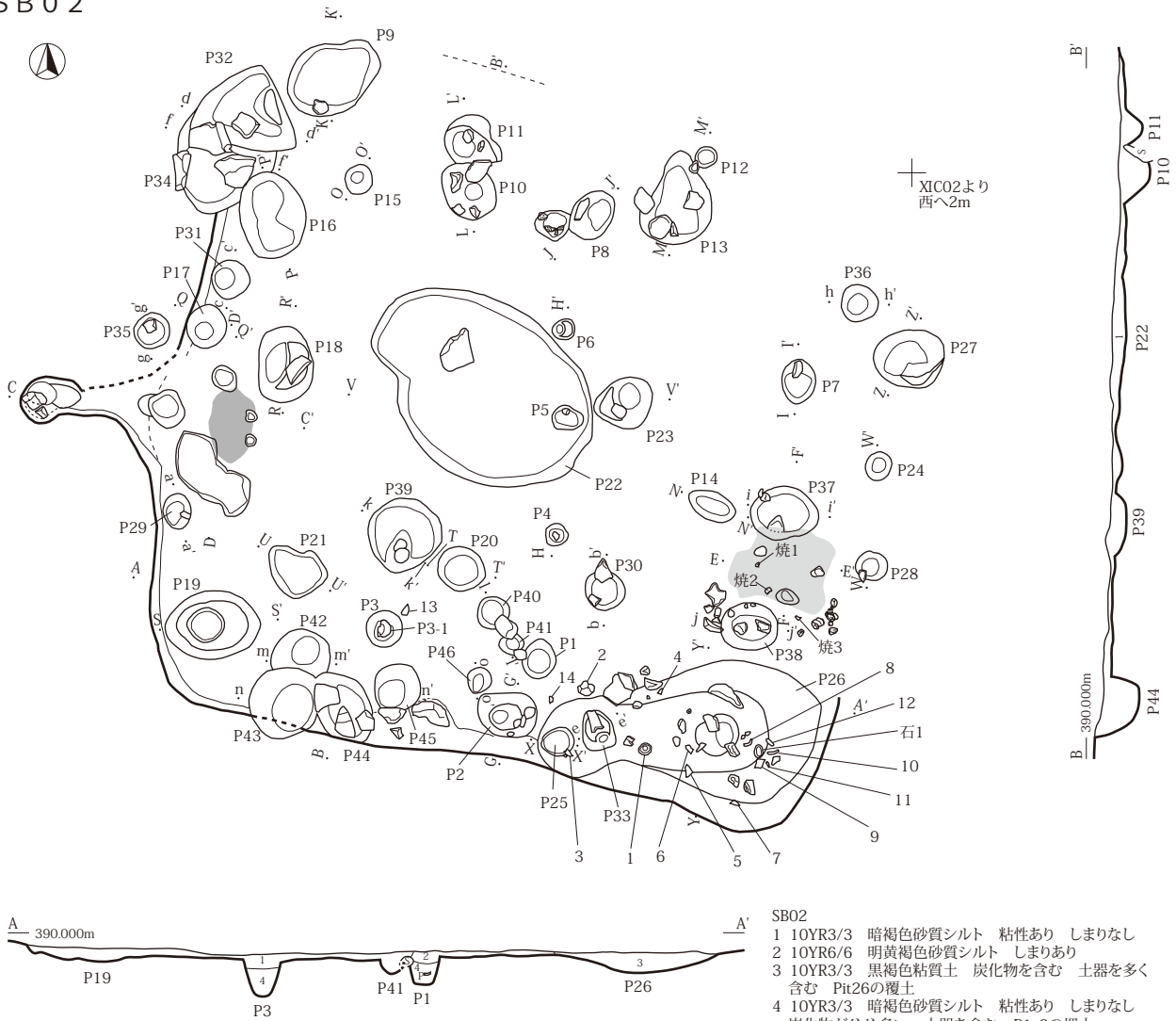
第16図 割付図(上) XIC-03・04・05・08・09 割付図(下) XIB-12・13・14・17・18

SB01

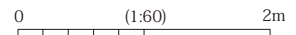


- SB01
 1 10YR3/3 暗褐色砂質シルト しまりわずか
 焼土
 1 5YR5/6 明赤褐色砂質シルト 火床
 2 10YR3/2 黒褐色砂質シルト しまりわずか 焼土粒
 (5YR4/6赤褐色)を含む 土器を少量含む
 P1~5
 1 10YR3/3 暗褐色砂質シルト しまりわずか

SB02



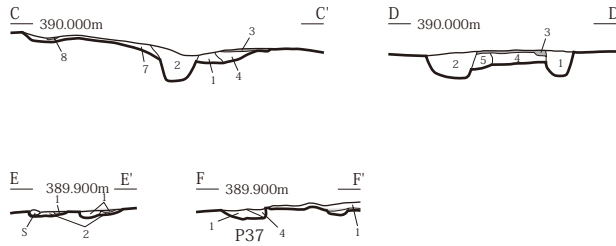
- SB02
 1 10YR3/3 暗褐色砂質シルト 粘性あり しまりなし
 2 10YR6/6 明黄褐色砂質シルト しまりあり
 3 10YR3/3 黒褐色粘質土 炭化物を含む 土器を多く含む Pit26の覆土
 4 10YR3/3 暗褐色砂質シルト 粘性あり しまりなし 炭化物がやや多い 土器を含む P1・3の埋土



第17図 SB01 SB02

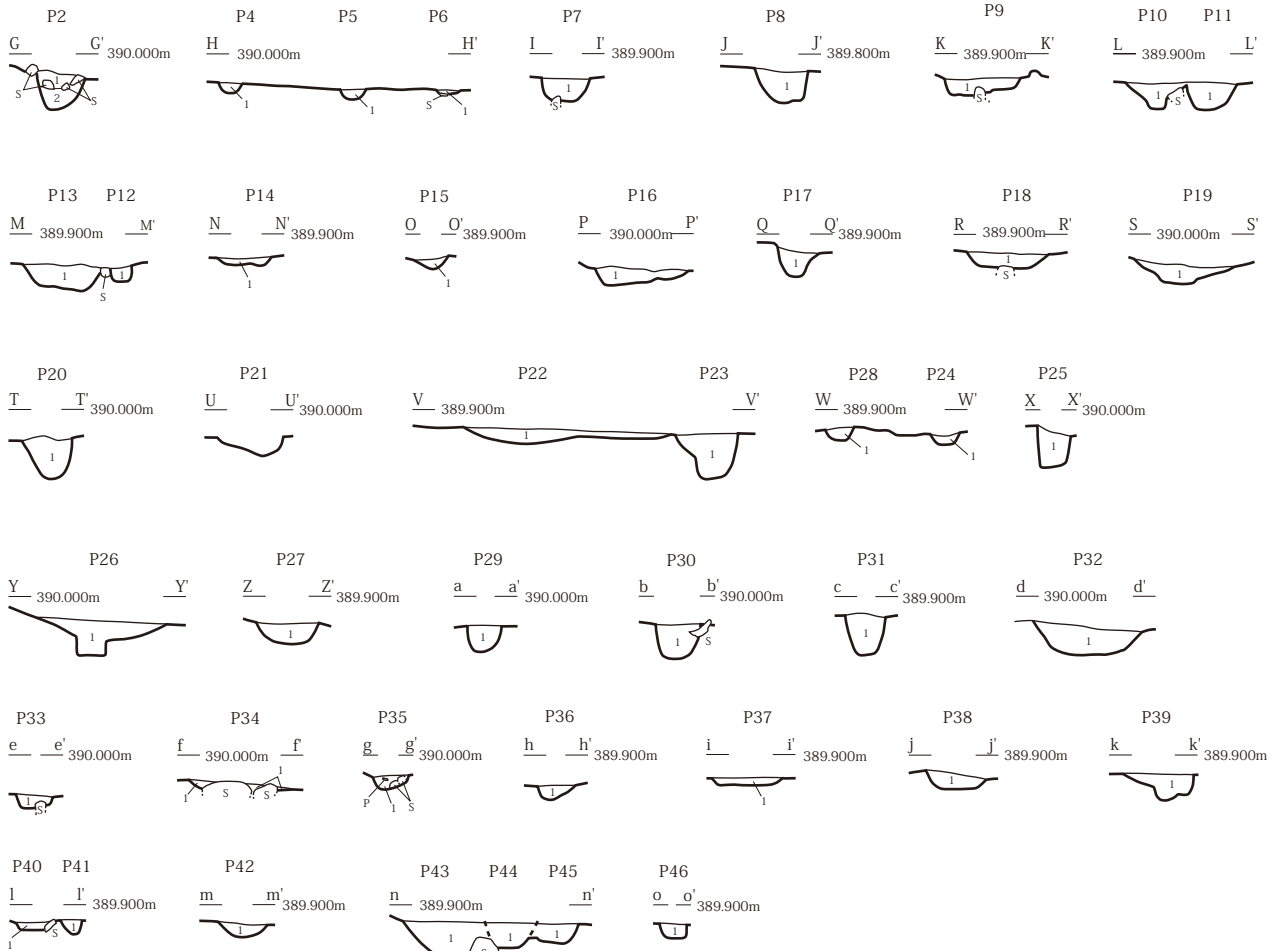
(1) 峯謡坂遺跡

SB02カマド・焼土




- カマド
- 1 5YR3/2 暗赤褐色砂質土 しまりなし 炭化物を含む 土器を含む
 - 2 10YR3/3 暗褐色砂質土 1層より粘性あり
 - 3 5YR3/1 黒褐色土 しまりなし 硬い 土器を含む 火床
 - 4 5YR5/6 明赤褐色土
 - 5 5YR4/6 赤褐色砂質土 1層と3層の混合 4層より粘性あり 炭化物を含む
 - 6 10YR3/3 暗褐色砂質土 炭化物を少量含む 煙道部埋土
 - 7 7.5YR6/2 灰褐色粘質土 灰
- 焼土
- 1 10YR5/4 にぶい黄褐色砂質土 炭化物、焼土粒子を含む
 - 2 2.5YR5/6 明赤褐色土 硬い
 - 3 2.5YR5/8 明赤褐色土 2層より硬い
 - 4 10YR5/4 にぶい黄褐色砂質土 炭化物を多く含む 焼土粒子を含む

SB02ピット



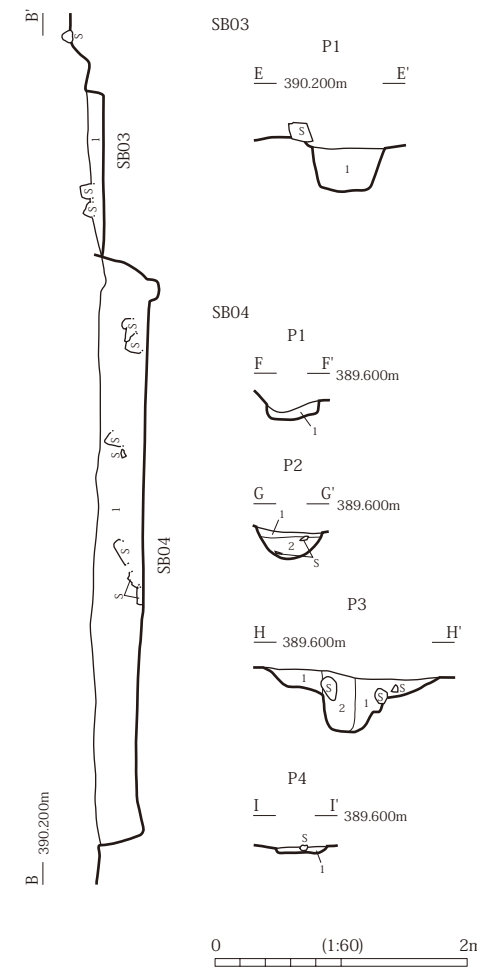
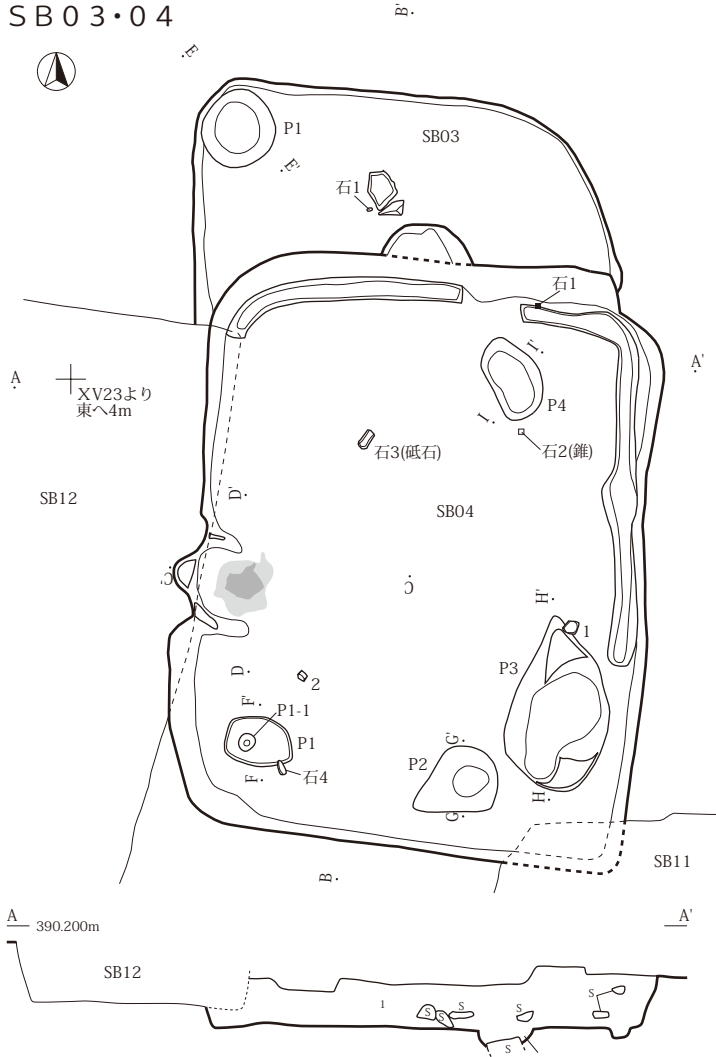
- P2
 - 1 10YR3/2 黒褐色粘質土 しまりわずか 径1~2cmの小礫を多く含む 土器を多く含む
 - 2 10YR3/3 暗褐色粘質土 しまりわずか
- P4・6~8・15・20・21
 - 1 10YR3/3 暗褐色粘質土 しまりわずか
- P5
 - 1 10YR2/2 黒褐色粘質土 粘性あり
- P9
 - 1 10YR3/3 暗褐色粘質土 しまりわずか 小礫多い 灰釉陶器片出土
- P10~13・16~19
 - 1 10YR3/3 暗褐色粘質土 しまりわずか 小礫多い
- P14
 - 1 10YR3/3 暗褐色砂質土 粘性あり
- P22
 - 1 10YR3/3 暗褐色粘質土 粘性あり しまりわずか 小礫多い 土器を少量含む
- P23
 - 1 10YR3/3 暗褐色粘質土 粘性あり しまりわずか 小礫多い 土器を多く含む

- P24・27・28
 - 1 10YR3/3 暗褐色砂質シルト 粘性あり
- P25
 - 1 10YR3/3 暗褐色砂質土 しまりわずか 土器を含む
- P26・33
 - 1 10YR3/3 暗褐色砂質土 しまりわずか
- P29・32
 - 1 10YR3/3 暗褐色砂質土 粘性あり 土器を含む
- P30・31
 - 1 10YR2/2 黒褐色粘質土 小礫少ない
- P34・36~38
 - 1 10YR3/3 暗褐色砂質土 粘性あり
- P35
 - 1 10YR3/3 暗褐色砂質土 粘性あり しまりわずか 土器を含む
- P39~42・44~46
 - 1 10YR3/3 暗褐色砂質シルト 粘性あり
- P43
 - 1 10YR3/3 暗褐色砂質シルト 粘性あり 土器を含む



第18図 SB02

SB03・04



SB03
 1 10YR3/4 暗褐色土 10YR6/8黄褐色土のブロックを含む
 P1
 1 10YR3/4 暗褐色土 10YR6/8黄褐色土のブロックを含む
 風化礫を含む

SB04
 1 10YR2/2 黒褐色砂質土 10YR4/2灰黄褐色土のブロックを15%含む

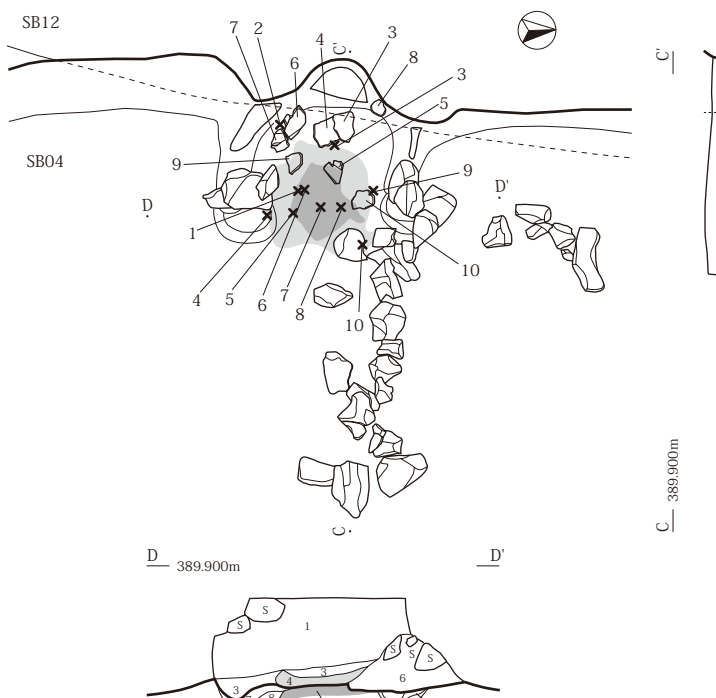
P1
 1 10YR3/2 黒褐色砂質土 しまりよい 10YR4/4褐色ブロックを30%含む

P2
 1 10YR3/2 黒褐色砂質土 焼土ブロックを5%含む
 2 10YR4/4 灰黄褐色砂質土 焼土ブロックを3%含む 風化礫を含む

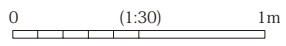
P3
 1 10YR2/3 黒褐色砂質土 しまりよい 黄褐色ブロック、風化礫を含む
 2 10YR2/2 黒褐色砂質土 やわらかい

P4
 1 10YR3/3 暗褐色砂質土 10YR4/4褐色ブロック、風化礫を含む

SB04カマド



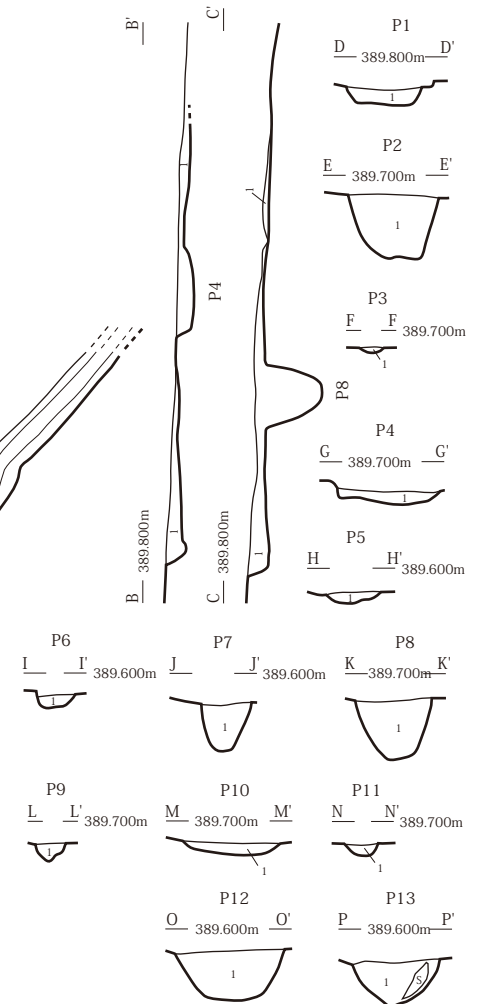
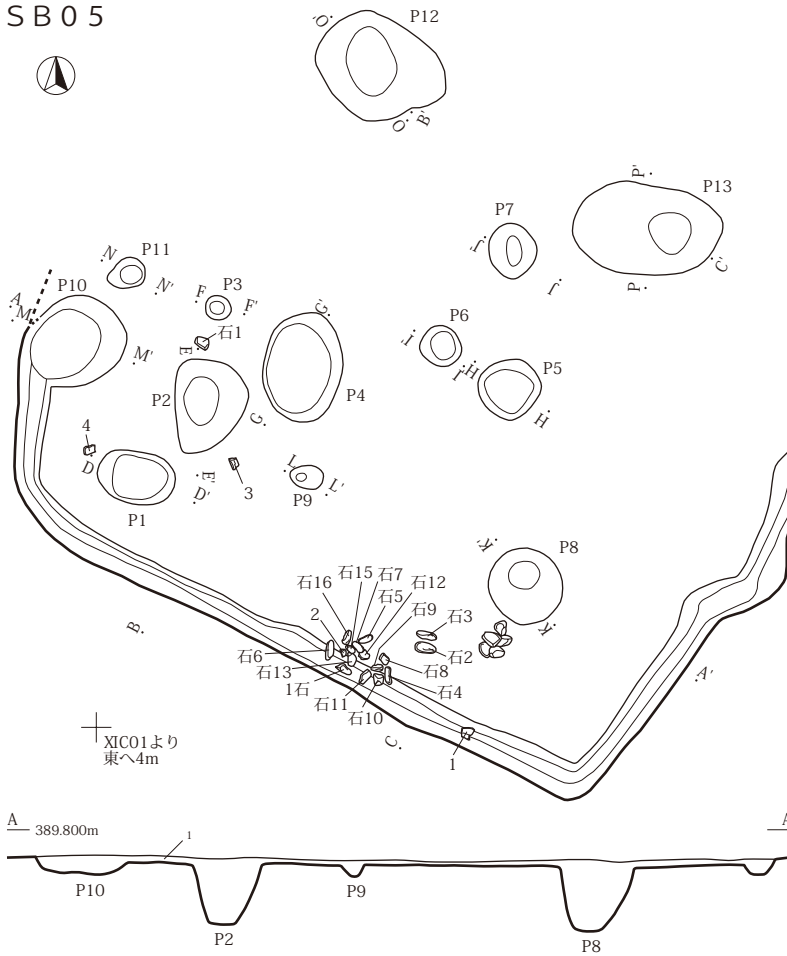
SB04カマド
 1 10YR2/2 黒褐色砂質土 10YR4/2灰黄褐色土のブロックを15%含む
 2 10YR2/3 黒褐色砂質土 10YR 5 / 6 灰黄褐色土のブロックを含む
 3 10YR2/3 黒褐色砂質土 焼土ブロックを含む
 4 焼土
 5 火床
 6 10YR4/4 褐色砂質シルト カマドソデ
 7 10YR2/3 黒褐色砂質土 5YR4/6赤褐色焼土ブロックと5YR7/6橙色焼土ブロックを含む
 8 10YR2/3 黒褐色砂質土 赤褐色焼土ブロックを含む
 9 10YR2/3 黒褐色砂質土 10YR5/6黄褐色土のブロックを含む



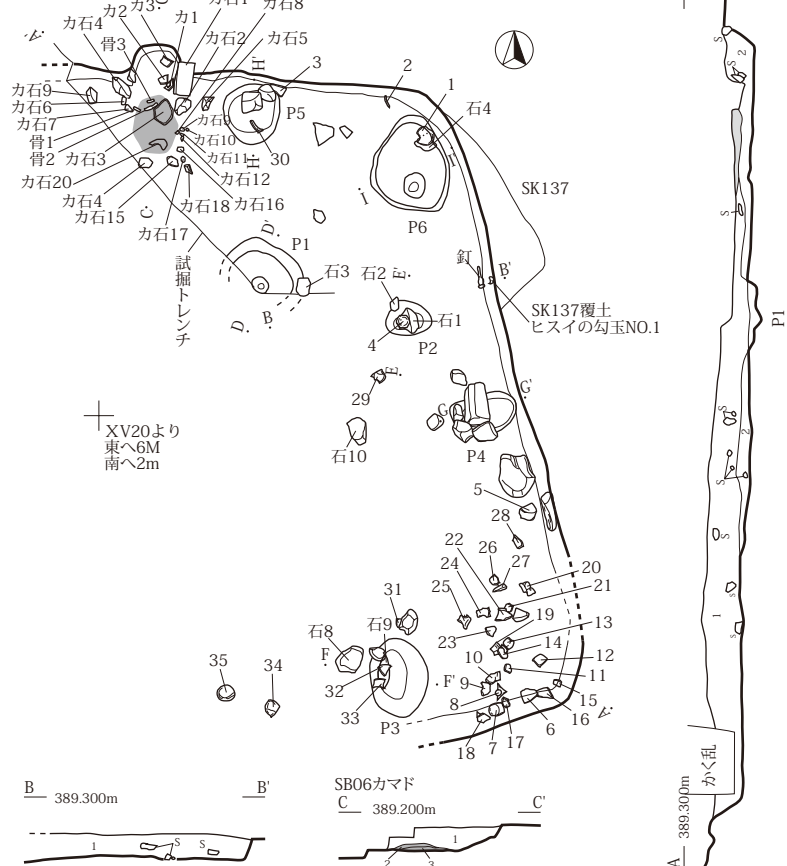
第19図 SB03・04 SB04

(1) 峯謡坂遺跡

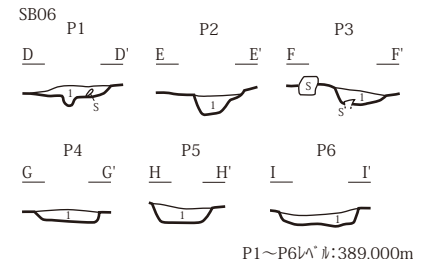
SB05



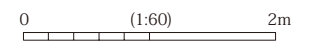
SB06



- SB05
- 1 10YR3/3 暗褐色粘質土 しまりわずか
 - P1
 - 1 10YR3/2 黒褐色砂質土 しまりわずか
 - P2・8
 - 1 10YR3/1 黒褐色砂質土 しまりわずか 土器を含むP3・5・6・9・11
 - 1 10YR3/3 暗褐色砂質土 硬い
 - P4
 - 1 10YR3/2 黒褐色砂質土 しまりわずか 土器を含む
 - P7
 - 1 10YR3/2 黒褐色砂質シルト 砂質分多い
 - P10
 - 1 10YR3/3 暗褐色砂質土 粘性あり 土器を含む
 - P12
 - 1 10YR3/3 暗褐色砂質土 粘性あり 土器を含む
 - P13
 - 1 10YR2/3 暗褐色砂質土 粘性あり

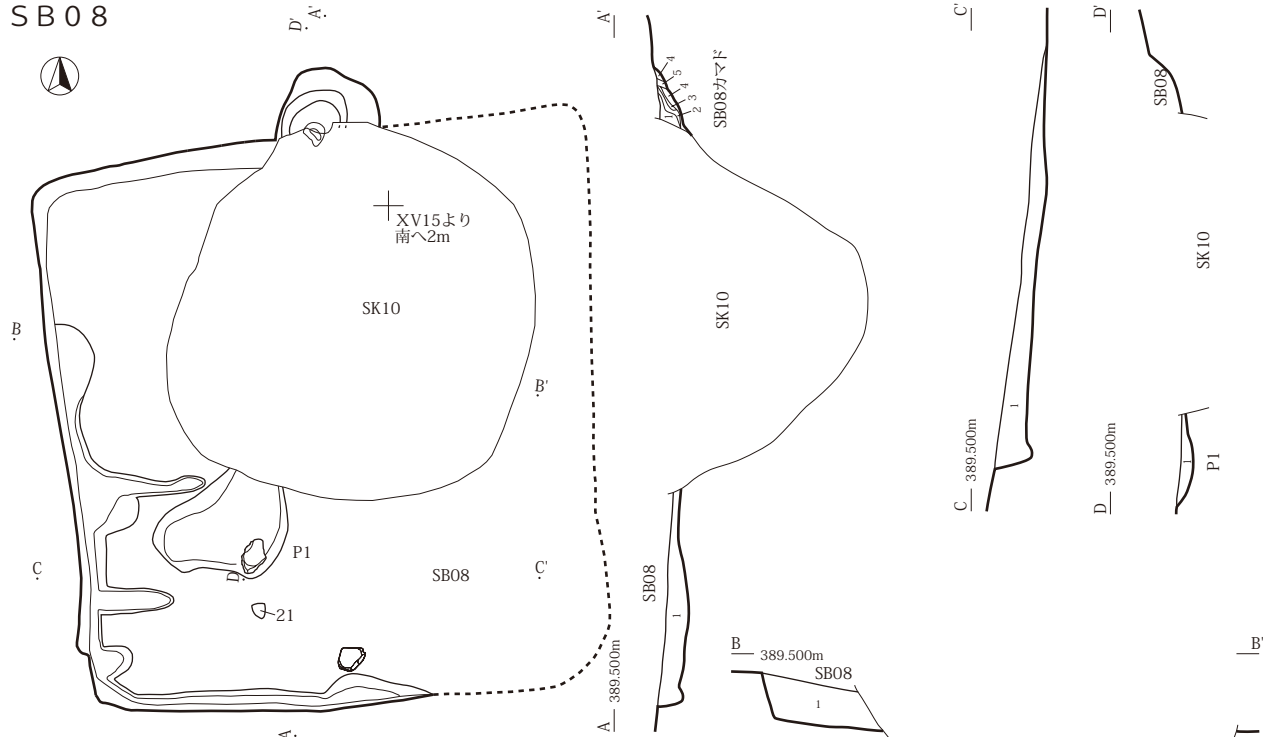


- SB06
- 1 10YR3/3 暗褐色砂質シルト 風化礫を含む
 - 2 10YR4/4 褐色砂質シルト
 - SB06カマド
 - 1 10YR3/3 暗褐色砂質シルト 風化礫を含む
 - 2 2.5YR5/6 明赤褐色土 火床
 - 3 2.5Y6/8 橙色土 火床
 - P1~6
 - 1 10YR3/3 暗褐色砂質シルト 腐植した植物根を含む



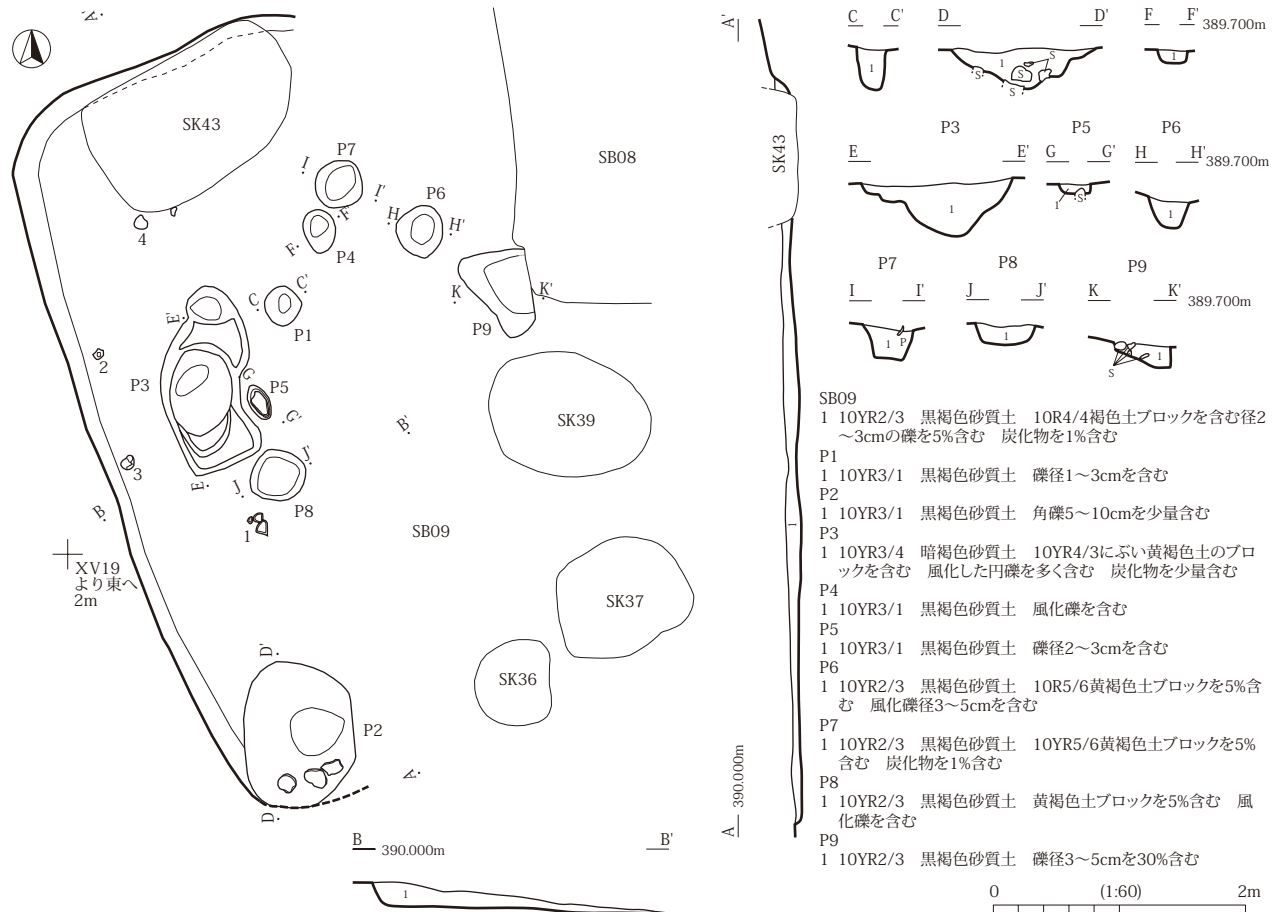
第20図 SB05 SB06

SB08



- SB08
- 1 10YR2/3 黒褐色砂質土 炭化物を1%含む 径2~3cmの礫を5%含む YR4/4橙色ブロックを含む
 - 2 10YR3/1 黒褐色砂質土 1層に焼土粒を20%含む
 - 3 10YR3/3 暗褐色砂質土 粗い焼土粒子を80%含む 煙道の焼けた部分
 - 4 10YR4/4 褐色砂質土 風化礫を含む 焼土粒子を5%含む
 - 5 10YR3/3 暗褐色砂質土 風化礫を含む
- P1
- 1 10YR3/3 暗褐色砂質シルト 風化礫径1cmを20%含む

SB09

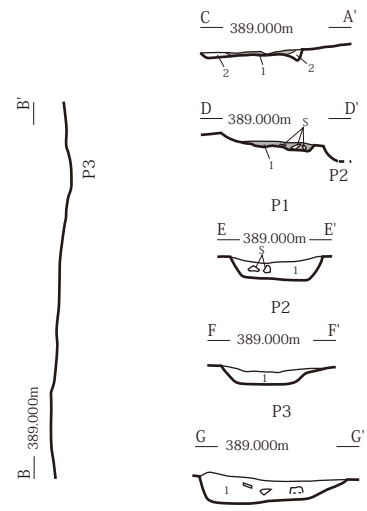
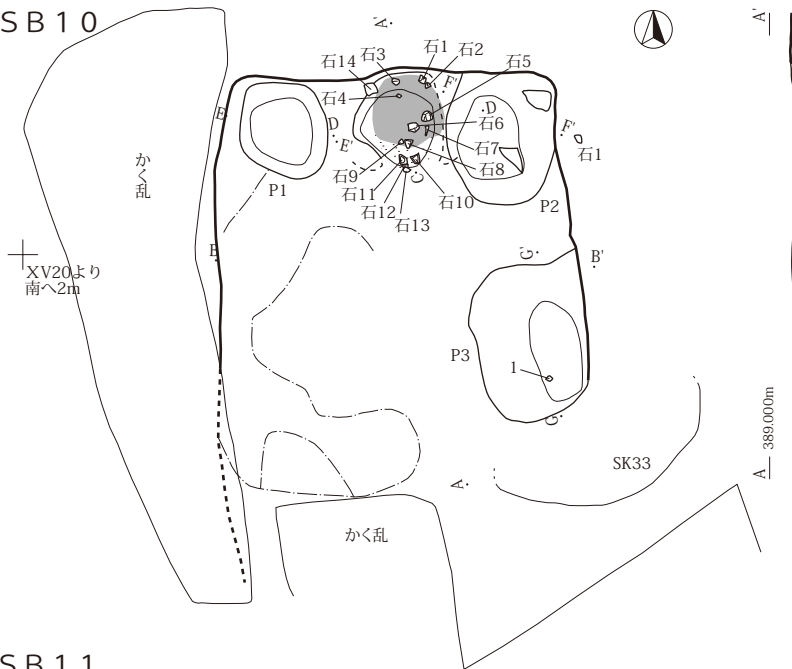


- SB09
- 1 10YR2/3 黒褐色砂質土 10R4/4褐色土ブロックを含む径2~3cmの礫を5%含む 炭化物を1%含む
 - P1 1 10YR3/1 黒褐色砂質土 礫径1~3cmを含む
 - P2 1 10YR3/1 黒褐色砂質土 角礫5~10cmを少量含む
 - P3 1 10YR3/4 暗褐色砂質土 10YR4/3にふい黄褐色土のブロックを含む 風化した円礫を多く含む 炭化物を少量含む
 - P4 1 10YR3/1 黒褐色砂質土 風化礫を含む
 - P5 1 10YR3/1 黒褐色砂質土 礫径2~3cmを含む
 - P6 1 10YR2/3 黒褐色砂質土 10R5/6黄褐色土ブロックを5%含む 風化礫径3~5cmを含む
 - P7 1 10YR2/3 黒褐色砂質土 10YR5/6黄褐色土ブロックを5%含む 炭化物を1%含む
 - P8 1 10YR2/3 黒褐色砂質土 黄褐色土ブロックを5%含む 風化礫を含む
 - P9 1 10YR2/3 黒褐色砂質土 礫径3~5cmを30%含む

第21図 SB08 SB09

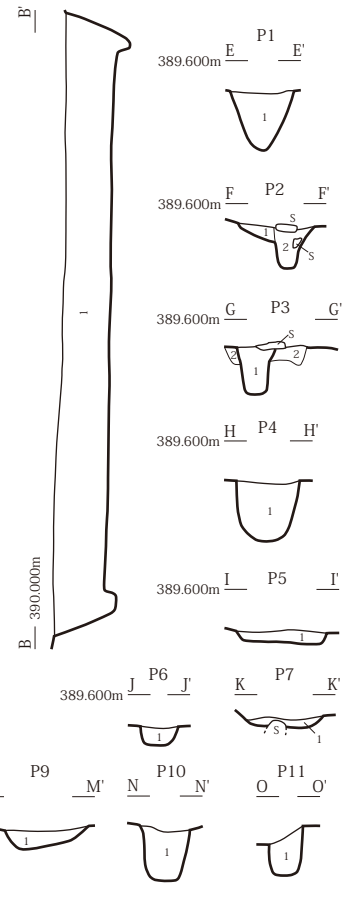
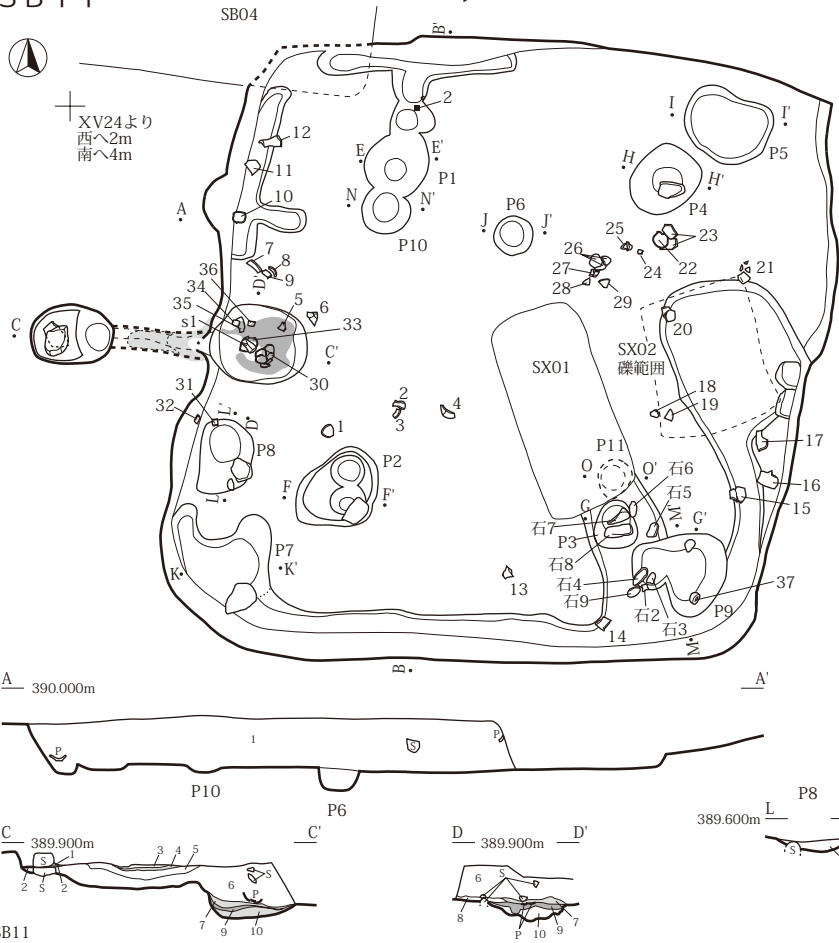
(1) 峯謡坂遺跡

SB10



- SB10
 1 5YR3/3 暗赤褐色砂質シルト しまりなし
 2 5YR5/6 明赤褐色砂質シルト しまりなし 下部は暗赤褐色
 P1・3
 1 10YR2/2 黒褐色砂質土 粘性あり
 P2
 1 10YR2/2 黒褐色砂質土 粘性あり 小礫を含む

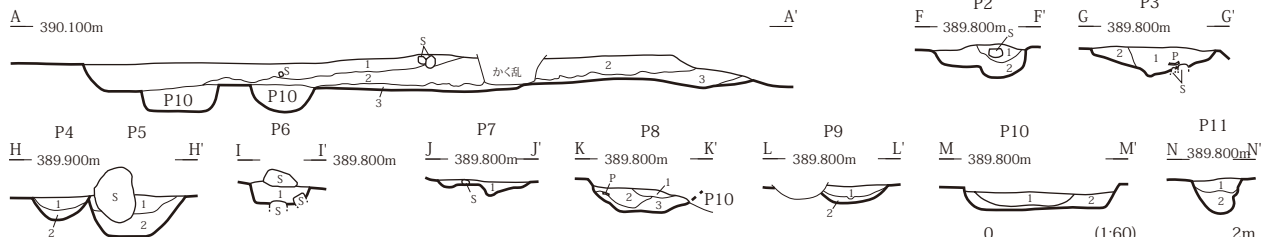
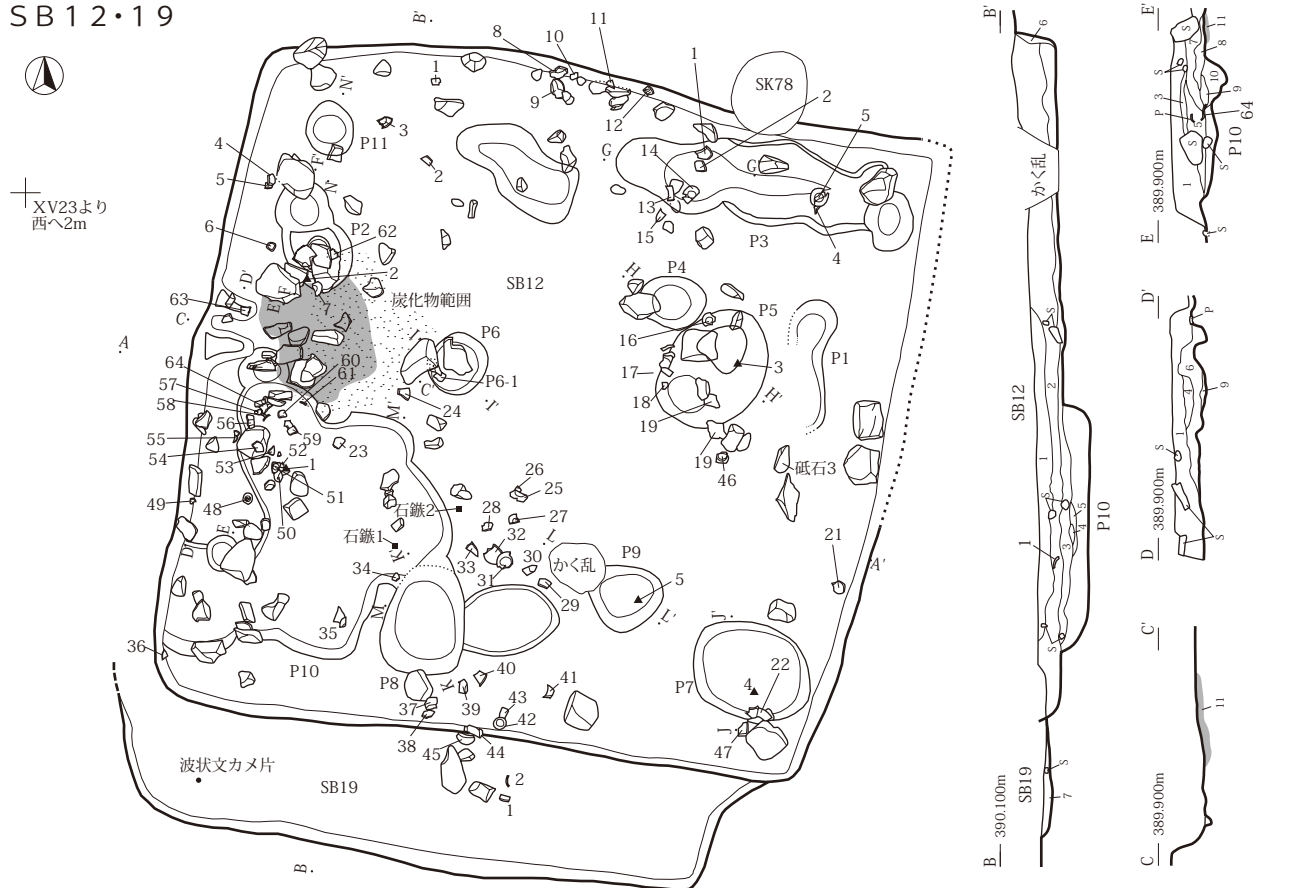
SB11



- SB11
 1 10YR2/3 黒褐色砂質土 礫径2~5mmを含む
 カマド
 1 焼土ブロック
 2 炭化物
 3 黄褐色砂質シルト
 4 焼土
 5 10YR2/3 黒褐色砂質土 焼土粒子径5mmを含む
 6 10YR2/3 黒褐色砂質土 礫径2~5mmを含む 住居跡
 埋土と同じ
 7 10YR2/3 黒褐色砂質土 6層に焼土ブロックを含む
 8 10YR2/3 黒褐色砂質土 黄褐色土ブロックを含む
 9 火床
 10 被熱部分
- P1
 1 10YR2/3 黒褐色土 にぶい黄褐色土ブロックを少量含む 風化礫を含む
- P2
 1 10YR3/4 暗褐色土 風化礫を多く含む
 2 P1と同じ
- P3・11
 1 10YR2/2 黒褐色土 10YR4/4褐色土ブロックを含む
 2 10YR2/3 黒褐色砂質土 礫径2~5mmを含む
- P4
 1 10YR2/3 黒褐色土 風化礫径5mm~1cmを含む
- P5
 1 10YR2/3 黒褐色土 風化礫を含む 炭化物を含む
- P6
 1 10YR2/3 黒褐色土 炭化物を含む
- P7~9
 1 10YR2/3 黒褐色土 10YR4/4褐色土ブロックを含む
- P10
 1 10YR2/3 黒褐色土 にぶい黄褐色土ブロックを少量含む 風化礫を含む

第22図 SB10 SB11

SB12・19

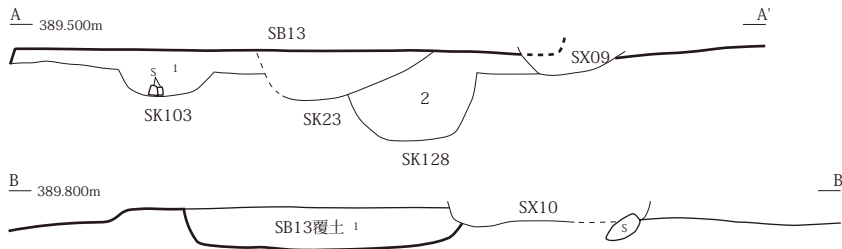
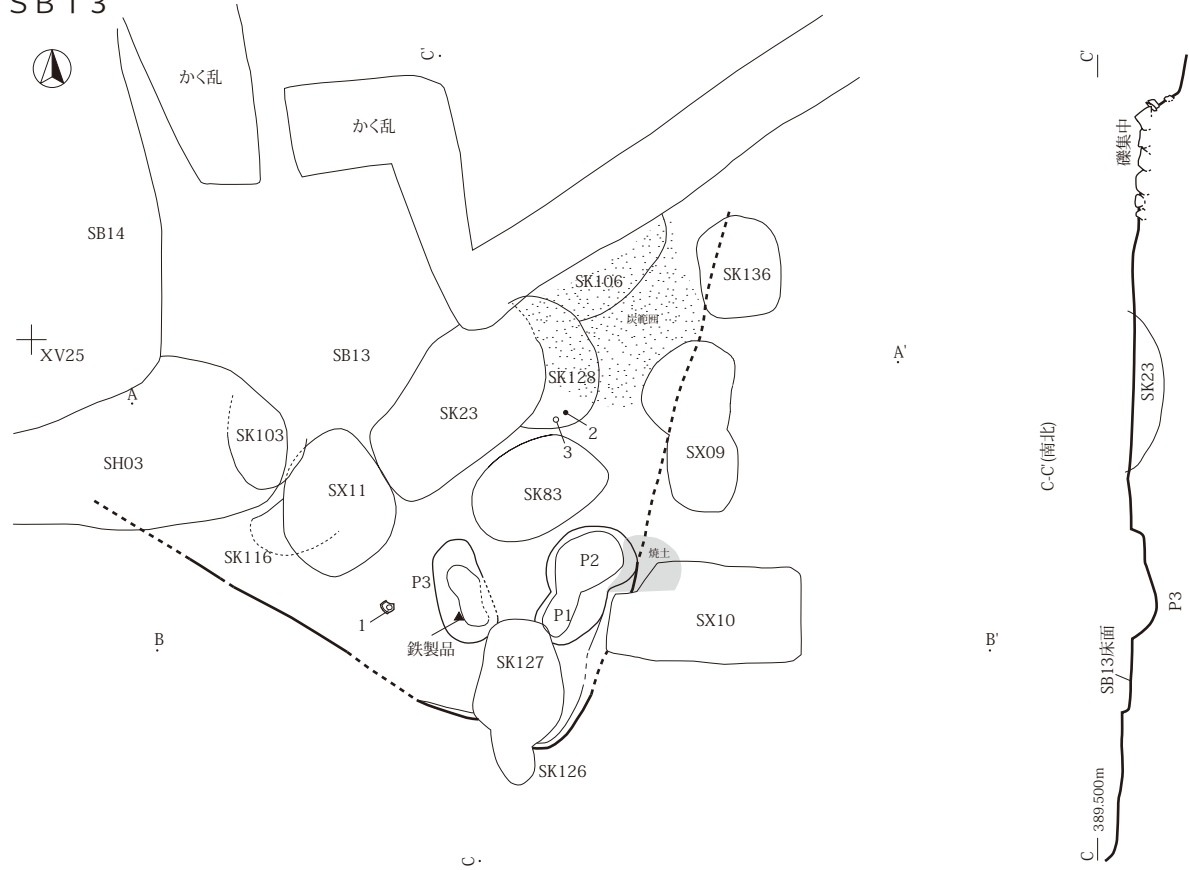


- | | |
|---|--|
| <p>SB12</p> <p>1 7.5YR3/2 黒褐色土 地山礫径1~2mmを30%、径2~3cmを3%、炭化物を10%含む 2層との間に固結よい部分あり 粘性なし しまりあり</p> <p>2 7.5YR2/3 極暗褐色土 1層よりやや黒色 地山礫径2mmを30%、径2~3cmを15%、炭化物を10%含む 礫は上部ほど多い 粘性なし しまりあり</p> <p>3 7.5YR2/2 黒褐色土 黒色味が強い 地山のシルトをブロック状に少量含む 床上面に薄く堆積する 地山礫を少量含む 上位よりしまりあり</p> <p>4 7.5YR2/1 黒色炭化物層</p> <p>5 7.5YR2/2 黒褐色土 黒色味が強い 地山の黄褐色シルトをブロック状に含む 地山礫を少量含む 粘性なし しまりあり</p> <p>6 7.5YR3/3 暗褐色土 地山の黄褐色シルトをブロック状に30%含む 粘性なし しまりあり</p> <p>P1</p> <p>1 10YR3/2 黒褐色土 断面図なし</p> <p>P2</p> <p>1 7.5YR3/2 黒褐色土 地山礫径2~3mmを30%、炭化物を10%含む 粘性なし しまりあり</p> <p>2 7.5YR3/3 暗褐色土 黄褐色シルトのブロックを20%含む 粘性なし しまりあり</p> <p>P3</p> <p>1 7.5YR3/2 黒褐色土 地山礫を20%、炭化物を5%含む</p> <p>2 7.5YR3/3 暗褐色土 地山礫径1mmを20%、炭化物を10%含む 粘性弱く しまりあり</p> <p>P4</p> <p>1 7.5YR2/3 極暗褐色土 褐色地山ブロックを30%、粘性弱く しまりあり</p> <p>2 10YR3/4 暗褐色土 黄褐~褐色の地山のブロックを含む 粘性弱く しまりあり</p> <p>P5</p> <p>1 10YR3/2 黒褐色土 地山礫径3~4mmを30%含む 地山のブロックを10%含む 粘性なし しまりあり</p> <p>2 10YR2/2 黒褐色土 地山ブロックを10% 粘性なし しまりあり</p> <p>P6</p> <p>1 7.5YR3/2 黒褐色土 黄褐色ブロックを10%、礫を5%、炭化物を10%含む 粘性なし しまりあり</p> <p>P7</p> <p>1 7.5YR3/2 黒褐色土 風化礫を20%、地山礫径2~3mmを10%、地山ブロックを10%含む 粘性弱く しまりあり</p> | <p>カマド</p> <p>1 7.5YR3/3 暗褐色土 SB12埋土</p> <p>2 7.5YR3/3 黒褐色土 地山礫を20%、炭化物を10%、焼土粒子を5%含む 粘性なし しまりなし</p> <p>3 7.5YR2/1 黒色炭化物層 地山礫径1~2mmを含む 粘性なし しまり弱い</p> <p>4 7.5YR3/2 黒褐色土 暗褐色土ブロックを20%、地山ブロックを20%を含む 粘性なし しまりあり</p> <p>5 7.5YR3/2 黒褐色土 黒褐色地山ブロックを20%、炭化物5%を含む 粘性なし しまりあり</p> <p>6 7.5YR2/3 極暗褐色土 地山礫径3~4mmを25%、黒色土ブロックを20%、炭化物を5%、焼土粒子を少量含む 粘性なし しまりなし</p> <p>7 7.5YR3/1 黒褐色土 地山礫を10%、炭化物20%、焼土粒子15%を含む 粘性なし しまりあり</p> <p>8 7.5YR2/2 黒褐色土 地山礫径3~4mmを10%、炭化物を10%含む 6層より炭化物が少なく 明るい粘性弱く しまりあり</p> <p>9 7.5YR3/4 暗褐色土 地山礫径1~2mmを10%、炭化物を少量含む 粘性なし しまりなし</p> <p>10 7.5YR3/1 黒褐色土 地山礫径3~5mmを10%、焼土粒子を少量含む 粘性なし しまりなし</p> <p>11 5YR4/6 赤褐色土 火床</p> <p>P8</p> <p>1 7.5YR3/2 黒褐色土 地山礫径2~3mmを30%、地山礫径1cmを5%、炭化物を10%含む 灰褐色粘質土を含む 粘性弱く しまりあり</p> <p>2 7.5YR2/2 黒褐色土 地山礫を20%含む 灰褐色粘質土を含む 粘性弱く しまりあり</p> <p>3 7.5YR2/3 極暗褐色土 褐色地山ブロックを10%、地山礫径3~4mmを10%、炭化物を5%含む 粘性なし しまりあり</p> <p>P9</p> <p>1 7.5YR3/2 黒褐色土 地山礫径1~2mmを30%、炭化物を5%含む 地山シルトブロックを含む 粘性弱く しまりあり</p> <p>2 7.5YR2/2 黒褐色土 地山礫径1mmを10%、地山のシルトを5%含む 粘性弱く しまりあり</p> <p>P10</p> <p>1 7.5YR2/1 黒色土 炭化物を多量に含む 地山礫径2~3mmを10%含む 粘性弱く しまりあり</p> <p>2 7.5YR3/2 黒褐色土 地山礫径2~4mmを15%、炭化物を5%含む 粘性弱く しまりあり</p> <p>P11</p> <p>1 7.5YR2/3 極暗褐色土 地山礫径2~3mmを10%、炭化物を5%含む 粘性なし しまりあり</p> <p>2 10YR3/2 黒褐色土 褐色地山シルトブロックを30%、炭化物を5%含む 粘性なし しまりあり</p> |
|---|--|

第23図 SB12・19

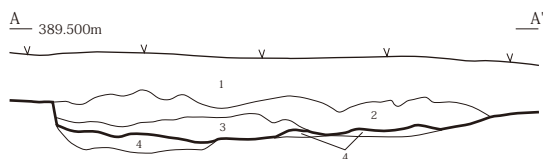
(1) 峯謡坂遺跡

SB13




- SB13
 1 10YR3/3 暗褐色砂質土 炭化物を含む 粘性わずか 灰釉陶器出土
 P1~3
 1 10YR3/3 暗褐色砂質土

SB16

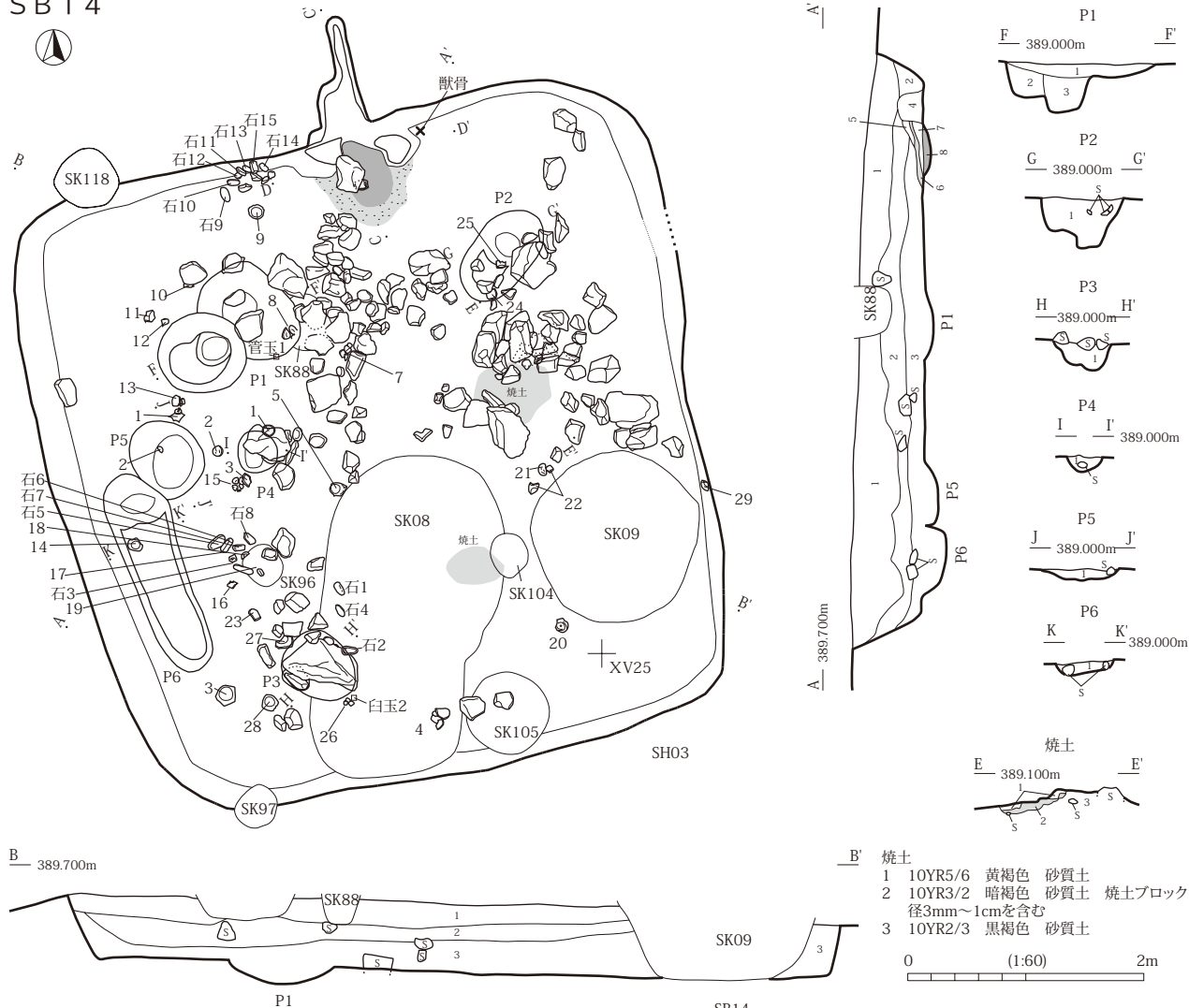


- SB16
 1 10YR3/3 暗褐色シルト 亜角礫を含む 下位と比べしまりゆるい 表土
 2 10YR2/2 黒褐色土 赤褐色粒子、白色粒子径5mm 全体に含む 炭化物を少量含む 亜角礫径5mm~5cmを含む
 3 10YR2/1 黒色土 径5mmの赤褐色粒子、白色粒子、炭化物を全体に含む 炭化物は2層より多く含む 全体にしまりやや弱い
 4 10YR2/2 黒褐色土 礫径1cm以下を全体に含む 亜角礫径5cm以下を含む 炭化物を少量含む しまりよい 掘り方埋土

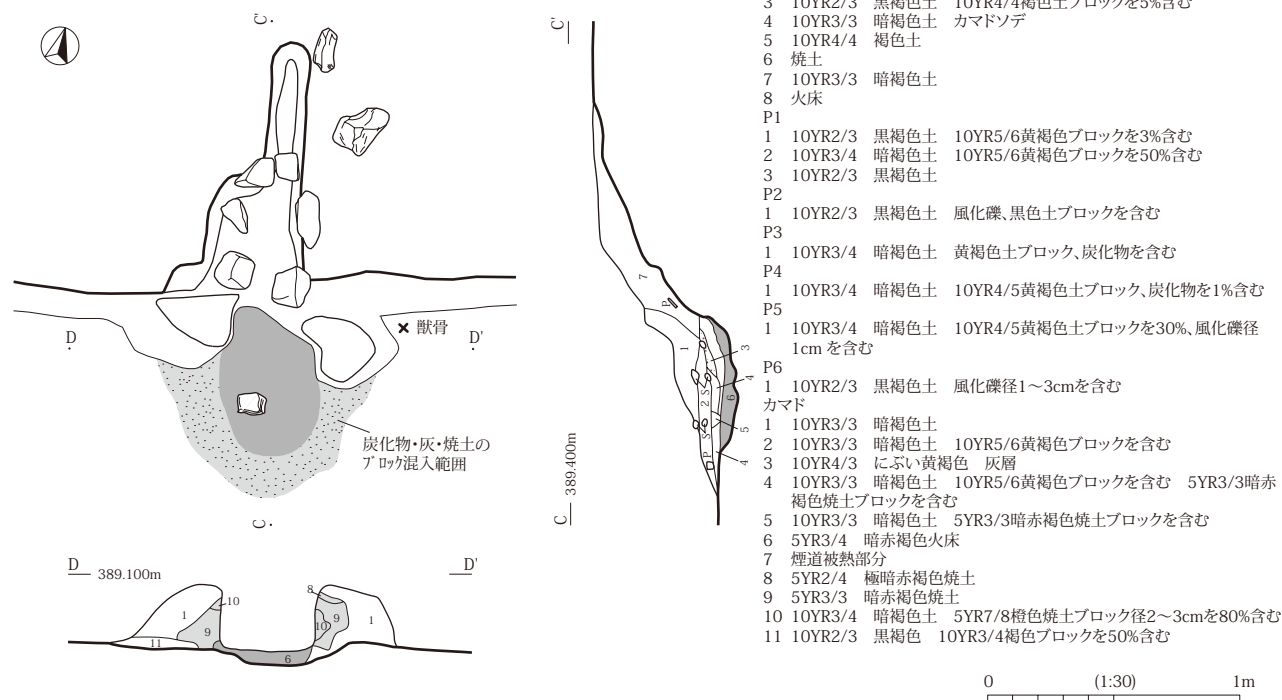


第24図 SB13 SB16

SB14



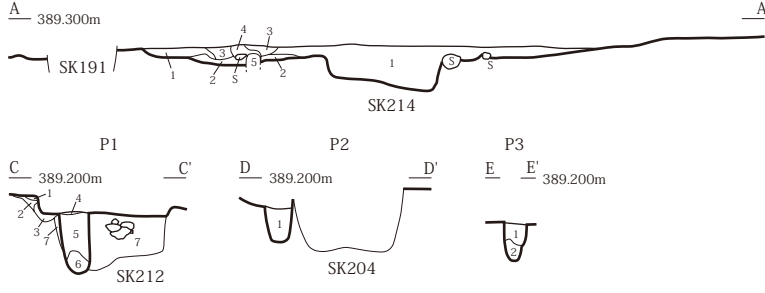
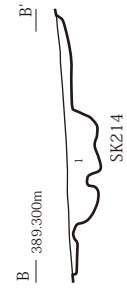
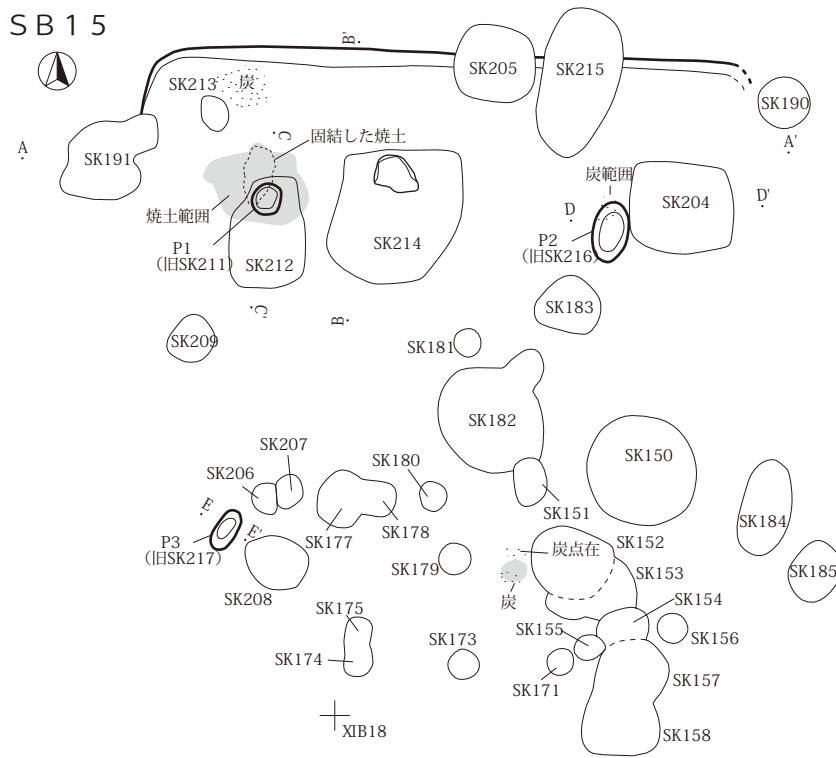
SB14カマド



第25図 SB14

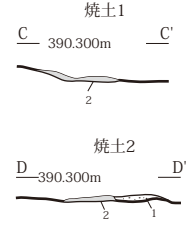
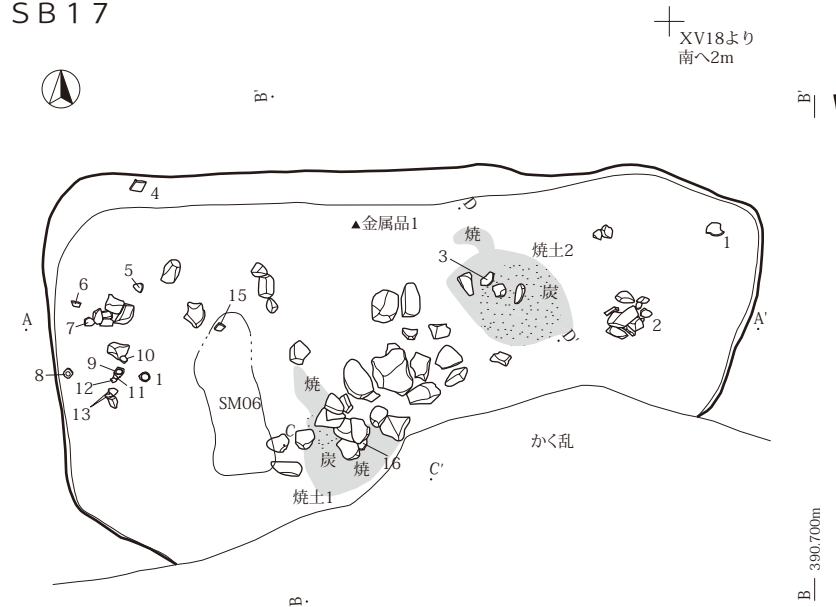
(1) 峯謡坂遺跡

SB15

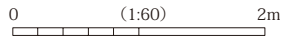
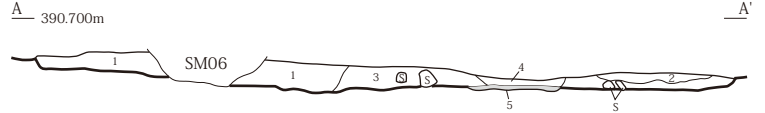


- SB15
- 1 10YR3/3 暗褐色粘質土 白色、黄褐色の礫径3mmを多量に含む 炭化物、礫径2~3cmを少量含む しまりよい
 - 2 10YR3/3 暗褐色粘質土 上層より明るい10YR4/6褐色の礫径1-2cmを多量に含む 炭化物を少量含む 10YR5/4にぶい黄褐色粘土をブロック状に混入
 - 3 5YR4/4 にぶい赤褐色粘質土 炭化物を多く含む ポロポロしたブロック
 - 4 5YR4/6 赤褐色粘質土 固結した焼土
 - 5 7.5YR3/2 黒褐色粘質土 細粒の焼土と炭化物を多く含む P1埋土
 - 6 10YR3/3 暗褐色粘質土 全体に礫を含む 炭化物をごくわずか含む しまりよい P1埋土
- P1(SK211)
- 5 7.5YR3/2 黒褐色粘質土 細粒の焼土と炭化物を多く含む
 - 6 10YR3/3 暗褐色粘質土 全体に礫を含む 炭化物をごくわずか含む しまりよい
- P2(SK216)
- 1 10YR3/3 暗褐色シルト 礫を多く含む 炭化物が上面より10cmの深さに集中する
- P3(SK217)
- 1 10YR2/2 黒褐色シルト 黄褐色礫を少量混入 しまりゆるい
 - 2 10YR2/3 黒褐色シルト 炭化物礫を多く混入 しまりよい

SB17

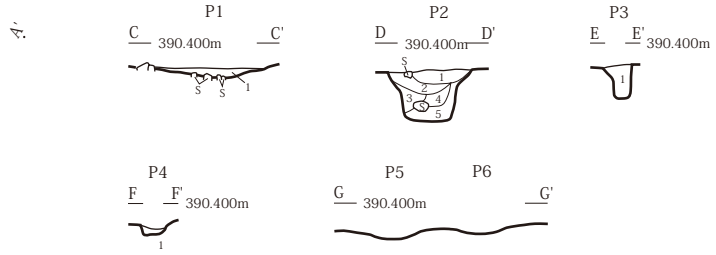
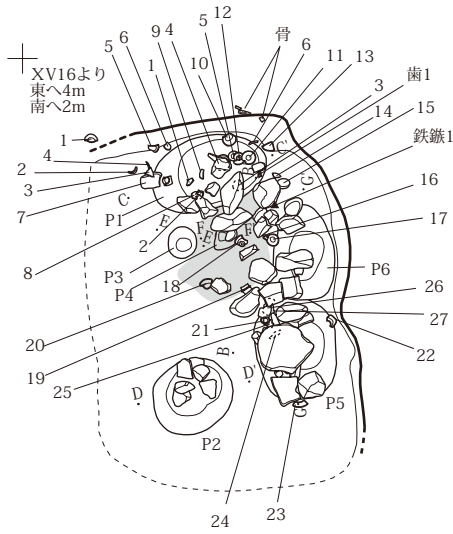


- SB17
- 1 7.5YR2/2 黒褐色土 地山礫径を30%、地山シルトブロックを15%、炭化物を15%含む 粘性なし しまりあり
 - 2 7.5YR3/3 暗褐色土 地山礫径1?5cmを30%含む 粘性なし しまりあり
 - 3 7.5YR3/2 黒褐色土 礫径4~5cm、1~1.5cmを含む 地山シルトをブロック状に含む 粘性ややあり しまりよい
 - 4 7.5YR3/4 暗褐色シルト 黒色土を含む 粘性なし しまりあり
 - 5 7.5YR1.7/1 黒色炭化物層 焼土粒子を20%を含む 粘性なし しまりあり
- 焼土1.2
- 1 7.5YR2/1 黒色炭化物層
 - 2 5YR4/4 にぶい赤褐色焼土



第26図 SB15 SB17

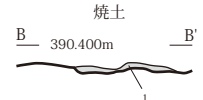
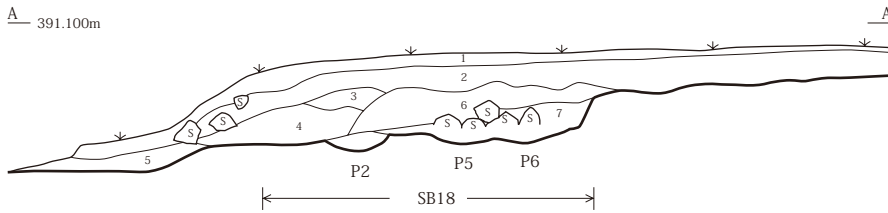
SB 18



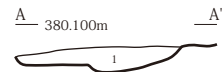
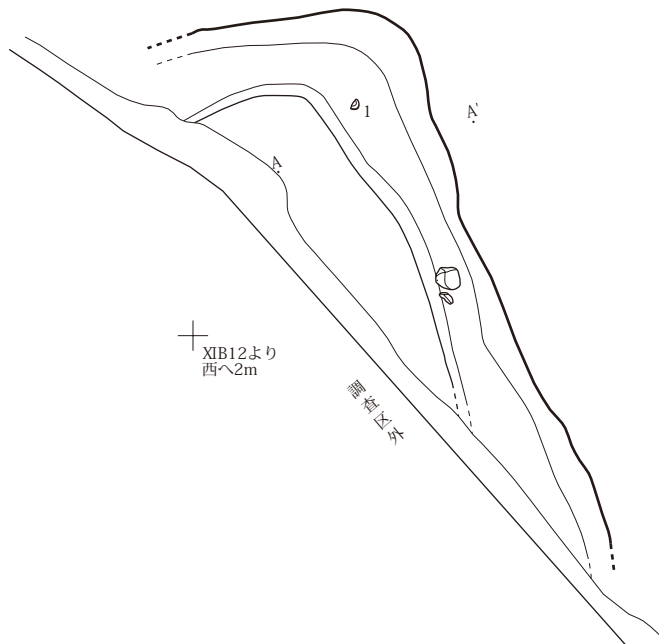
SB18

- 1 7.5YR2/2 黒褐色現耕作土
- 2 7.5YR3/3 暗褐色土 地山礫径2~4mmを10%含む 極粗粒砂を多量に含む 粘性あり しまりあり
- 3 7.5YR3/2 黒褐色土 粗粒砂25%含む やや砂質 粘性なし しまりあり
- 4 7.5YR3/2 黒褐色土 地山礫径5~7cmからなる 裏込石
- 5 7.5YR3/3 暗褐色土 極粗粒砂30%含む
- 6 7.5YR3/3 暗褐色土 極粗粒砂を30%、礫径5~6cmを10%含む 粘性なし しまりあり 盛土
- 7 7.5YR2/1 黒色土 地山礫径2mm、炭化物を含む SB18埋土
- P1
 - 1 7.5YR3/2 黒褐色土 地山礫径2mmを15%、径1cmを5%、炭化物を5%含む 地山シルトを少量含む 粘性なし しまりややあり
- P2
 - 1 7.5YR3/2 黒褐色土 地山礫径1~2mmを20%、炭化物を5%含む 風化礫を少量含む
 - 2 7.5YR1.7/1 黒色土 炭化物を多量に含む 風化礫を5%、暗褐色土をブロック状に含む 粘性なし しまり弱い
 - 3 7.5YR3/3 暗褐色土 地山シルト、地山礫、暗褐色土からなる 風化礫を10%含む 炭化物を少量含む 粘性なし しまりあり
 - 4 7.5YR3/2 黒褐色土 ややシルト質 炭化物を5%含む粘性なし しまりあり
 - 5 7.5YR3/1 黒褐色土 シルト質 炭化物を7%含む 粘性なし しまりあり
- P3
 - 1 7.5YR3/3 暗褐色土 地山礫径2~3cmを少量含む 粘性なし しまりなし
- P4
 - 1 7.5YR3/2 黒褐色土 炭化物、焼土をブロック状に含む 粘性なし しまりなし
- P5・6
 - 1 7.5YR2/1 黒色土 埋土と同じ エレベーションのみ
- 焼土
 - 1 5YR4/6 赤褐色焼土

A 391.100m

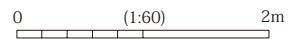


SB 20



SB20

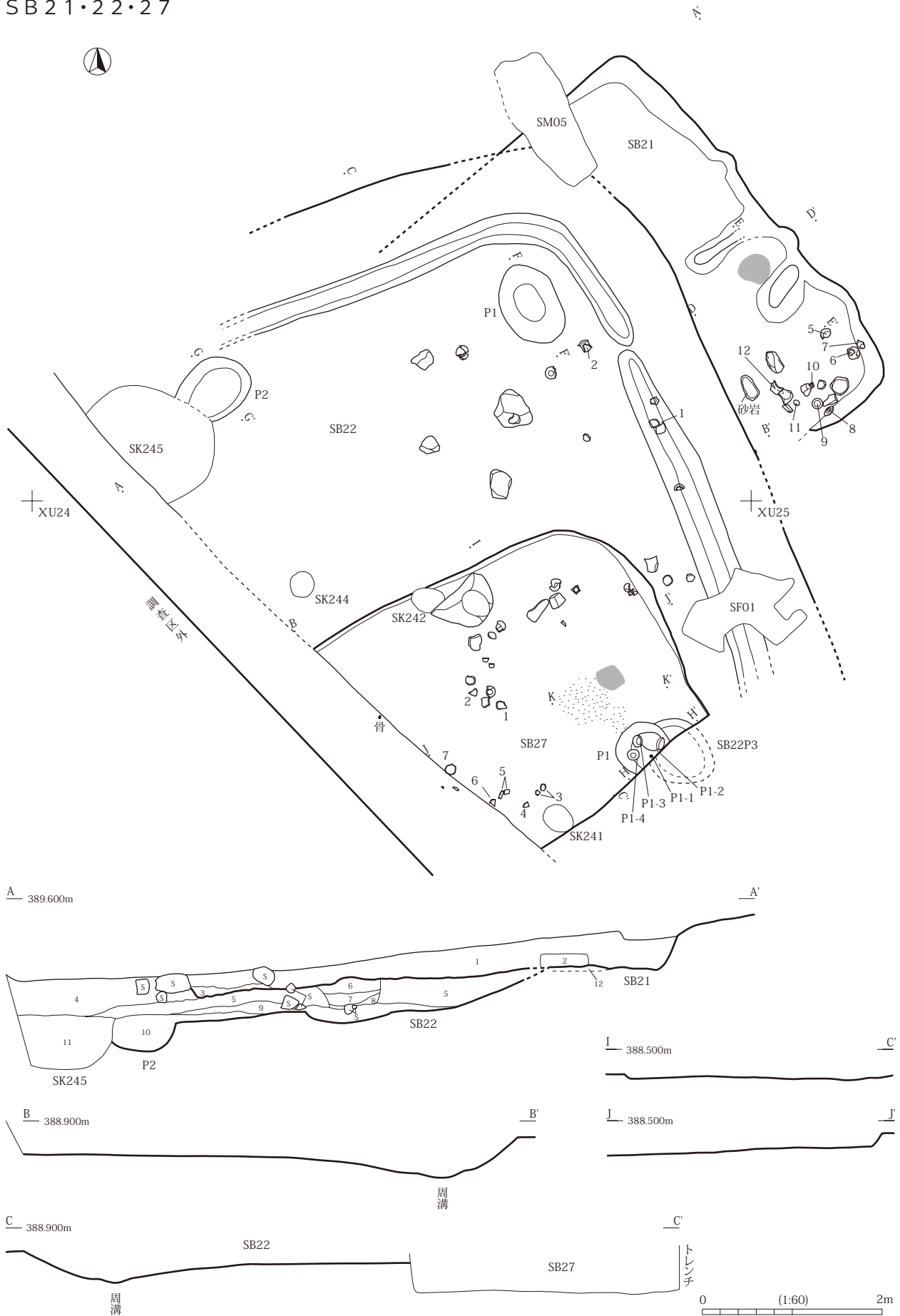
- 1 10YR3/2 黒褐色シルト 黄褐色、赤褐色の礫径5mmを含む 炭化物を含む 亜角礫径3cmを含む



第 27 図 SB18 SB20

(1) 峯謡坂遺跡

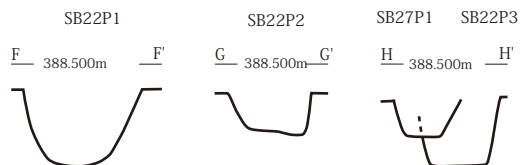
SB21・22・27



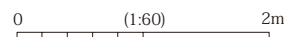
第28図 SB21・22・27

- SB21・22 A-A
- 1 7.5YR3/2 黒褐色シルト 細粒の礫、亜角礫径10cm以下を含む 炭化物を少量含む しまりよい SB21埋土
 - 2 SM05 埋土
 - 3 10YR2/2 黒褐色シルト 礫を含む 炭化物を多く含む 黄褐色土の小ブロックを含む SB21埋土
 - 4 7.5YR2/2 黒褐色土 細粒の礫、炭化物を含む 亜角礫径10cm以下を下位との境付近に含む SD02埋土
 - 5 10YR3/2 黒褐色シルト 細粒の礫、亜角礫、炭化物を含む しまりよい SB22埋土
 - 6 10YR2/2 黒褐色シルト 細粒の礫、亜角礫、炭化物を含む しまりゆるい SB22埋土
 - 7 10YR2/1 黒色シルト 7.5YR2/2黒褐色シルトのブロックを含む 炭化物を多量に含む しまりゆるい SB22埋土
 - 8 7.5YR3/2 黒褐色シルト しまりゆるい SB22埋土
 - 9 10YR3/2 黒褐色シルト 粘性少ない しまりよい SB22埋土
 - 10 10YR2/2 黒褐色シルト しまりよい SB22P2埋土
 - 11 7.5YR3/2 黒褐色シルト 10YR2/2黒褐色土の小ブロックを含む 細粒の礫、亜角礫、炭化物を含む SK245埋土
 - 12 10YR4/4 褐色シルト

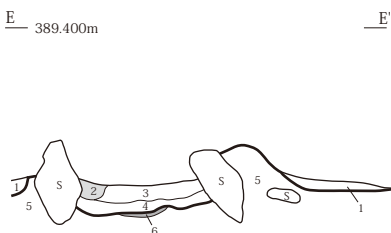
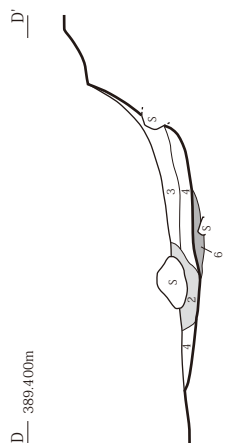
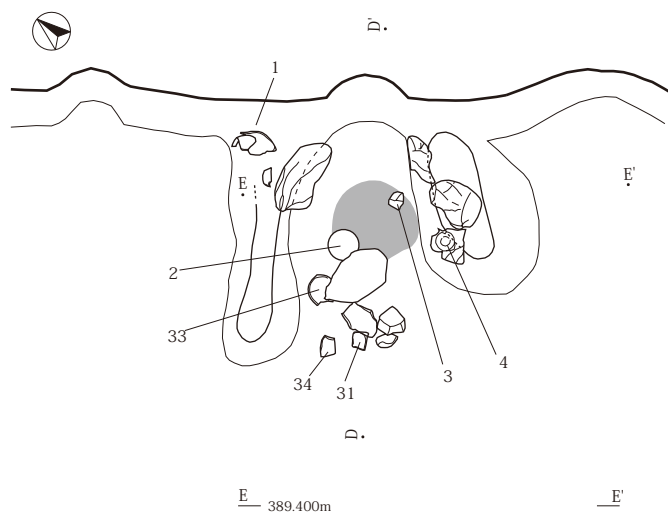
SB27
7.5YR3/3 暗褐色 礫、炭化物を少量含む しまりゆるい



SB27P1
上部 10YR3/3 暗褐色シルト 炭化物を多量に含む 礫を少量含む
下部 10YR2/1 黒色シルト 炭化物、灰を多く含む 黄褐色土、赤褐色土をブロックで含む しまりゆるい



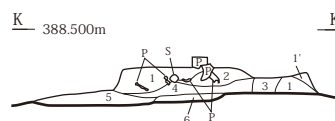
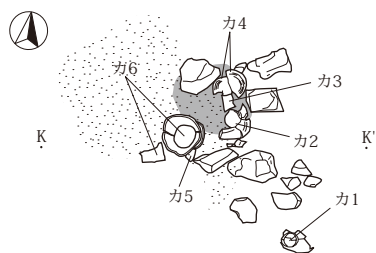
SB21カマド



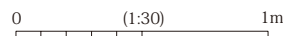
カマド

- 1 7.5YR3/2 黒褐色土 地山礫径1~2mmを5%、黒褐色土ブロックを5%含む 粘性なし しまり弱い
- 2 7.5YR4/6 褐色土 焼土ブロック 暗褐色土ブロックを10%含む
- 3 7.5YR2/3 極暗褐色土 黒褐色土ブロックを7%含む 地山粒子を少量含む 粘性なし しまり弱い
- 4 7.5YR2/2 黒褐色土 地山礫径4~6mmを10%、黒色土ブロックを20%含む 粘性なし しまり弱い
- 5 7.5YR3/3 暗褐色土 カマドソデ 地山
- 6 5YR4/4 にぶい赤褐色火床

SB27カマド



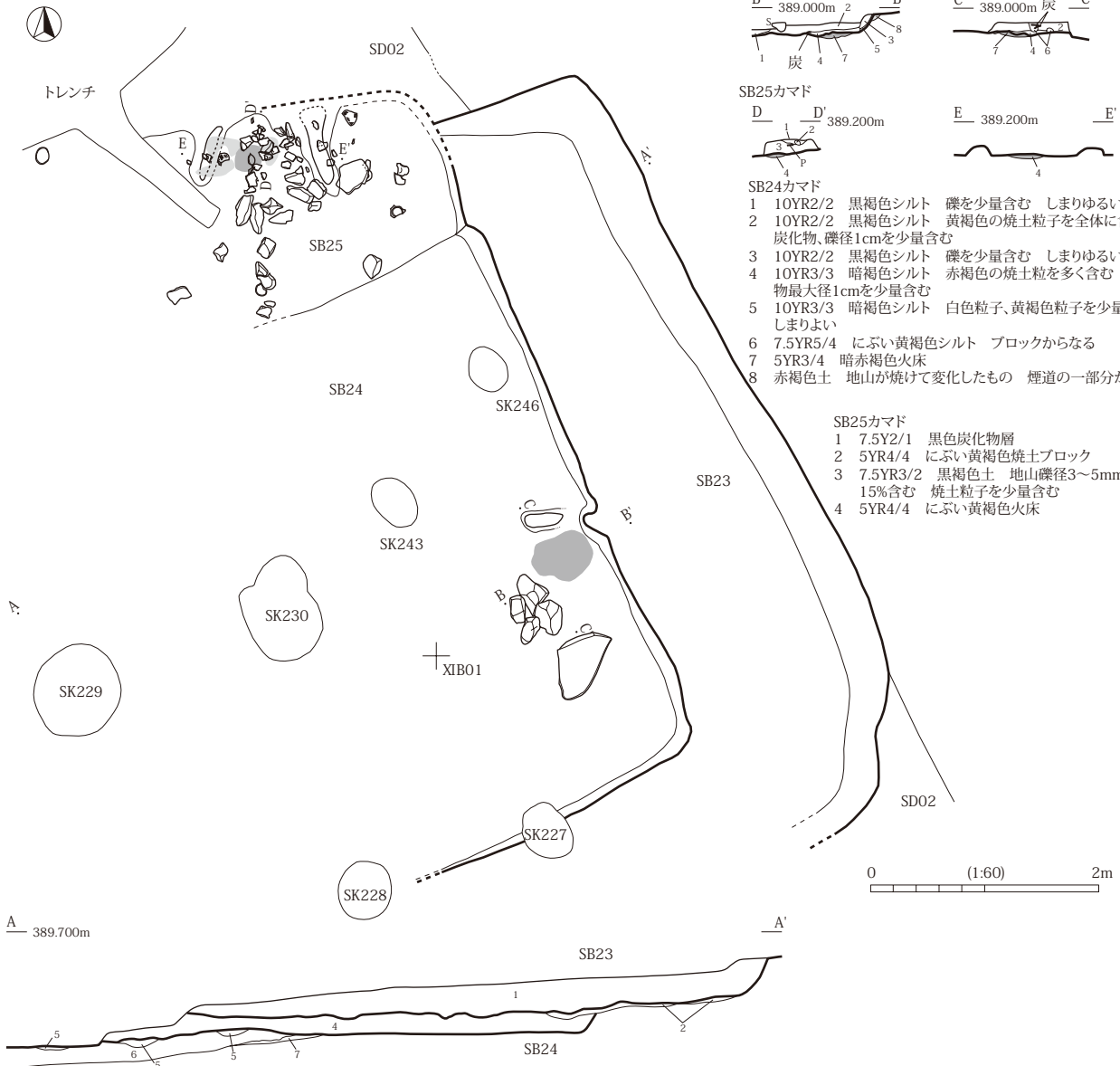
カマド
1~5 記載なし



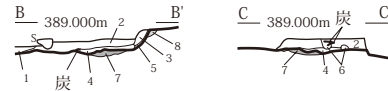
第29図 SB21 SB27

(1) 峯謡坂遺跡

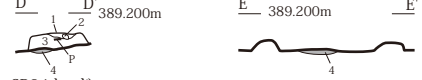
SB23・24・25



SB24カマド



SB25カマド



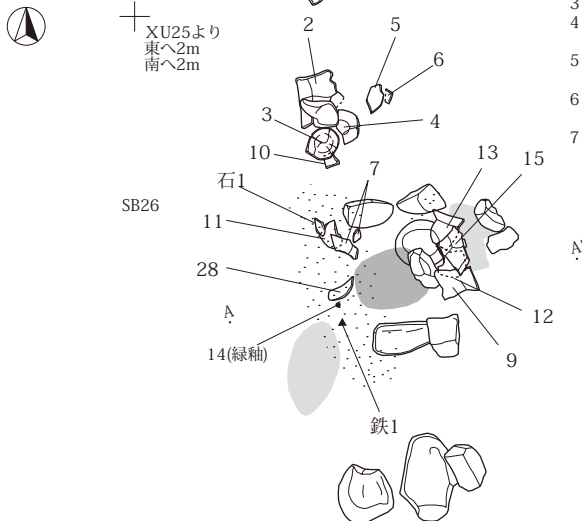
SB24カマド

- 1 10YR2/2 黒褐色シルト 礫を少量含む しまりゆるい
- 2 10YR2/2 黒褐色シルト 黄褐色の焼土粒子を全体に含む 炭化物、礫径1cmを少量含む
- 3 10YR2/2 黒褐色シルト 礫を少量含む しまりゆるい
- 4 10YR3/3 暗褐色シルト 赤褐色の焼土粒を多く含む 炭化物最大径1cmを少量含む
- 5 10YR3/3 暗褐色シルト しまりよい 白色粒子、黄褐色粒子を少量含む
- 6 7.5YR5/4 にぶい黄褐色シルト ブロックからなる
- 7 5YR3/4 暗赤褐色火床
- 8 赤褐色土 地山が焼けて変化したもの 煙道の一部分か

SB25カマド

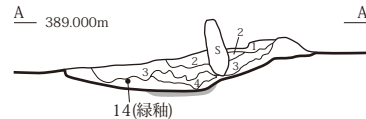
- 1 7.5Y2/1 黒色炭化物層
- 2 5YR4/4 にぶい黄褐色焼土ブロック
- 3 7.5YR3/2 黒褐色土 地山礫径3~5mmを15%含む 焼土粒子を少量含む
- 4 5YR4/4 にぶい黄褐色火床

SB26カマド



SB23・24

- 1 7.5YR3/2 黒褐色シルト 白色、黄褐色礫径1cm以下を多く含む 亜角礫径10cm以下をやや多く含む 炭化物を少量含む しまりよい SB23埋土
- 2 7.5YR4/3 褐色シルト 白色、黄褐色礫径1cm以下を多く含む 黄褐色土のブロックを含む しまりよい SB23貼り床
- 3 地山
- 4 10YR3/2 黒褐色シルト 白色、黄褐色礫径5mm以下を含む 亜角礫径10cmを含む 炭化物を少量含む しまりややゆるい SB24埋土
- 5 7.5YR4/3 褐色シルト 白色、黄褐色礫径1cm以下を多く含む 黄褐色土のブロックを含む しまりよい 黄褐色土のブロックを含む SB24貼り床
- 6 10YR3/3 暗褐色シルト 白色、黄褐色礫径5mm以下、亜角礫径10cmを含む 炭化物を少量含む SD02埋土
- 7 SD02埋土

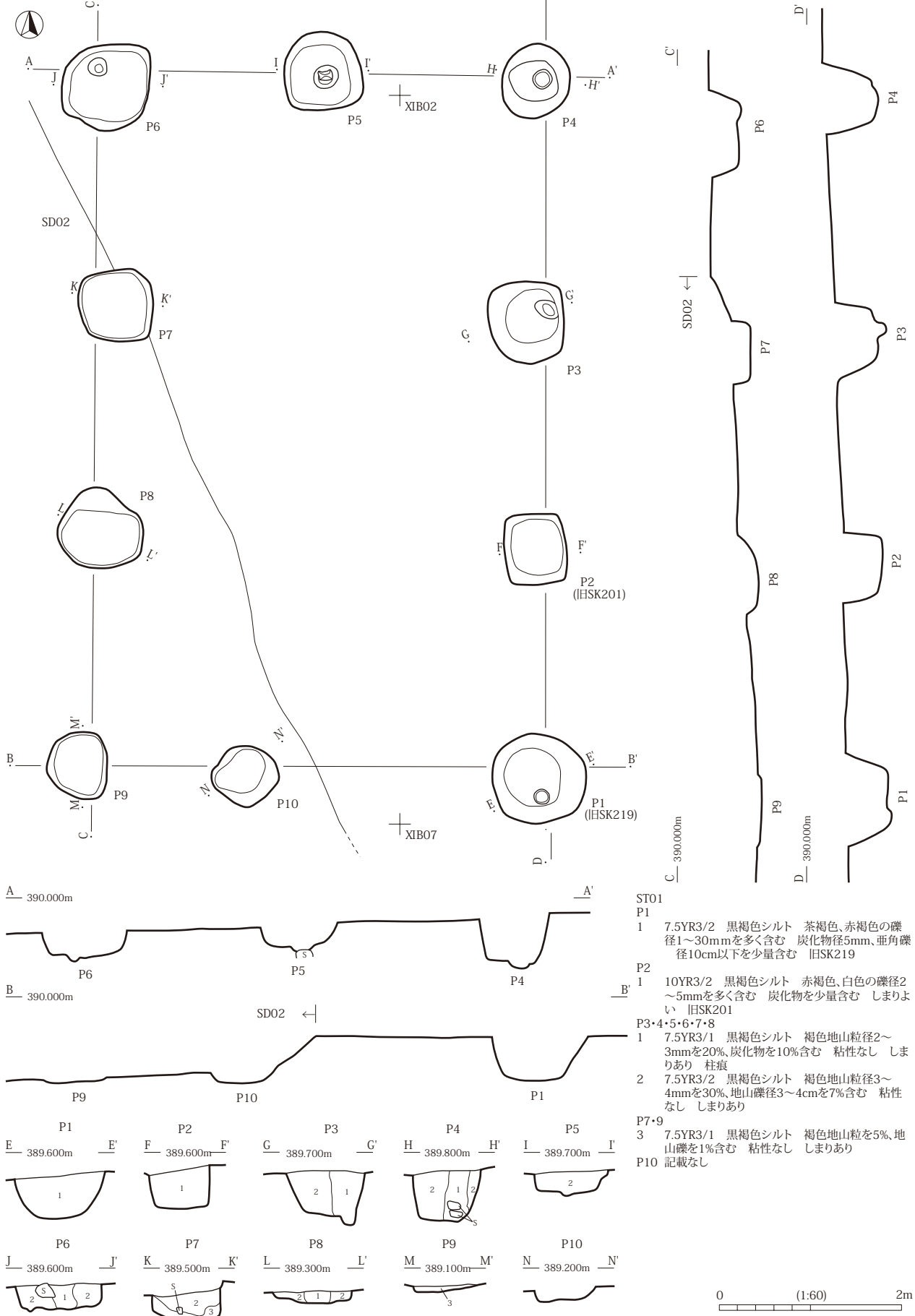


SB26

- 1 5YR3/4 暗赤褐色土 焼土ブロック 暗褐色土を含む
- 2 7.5YR3/2 黒褐色土 焼土ブロックと黒色土ブロックを15%含む 粘性なし しまりなし
- 3 7.5YR2/3 極暗褐色土 黒色土ブロックと暗褐色土ブロックを含む 地山礫径1~2mmを少量含む
- 4 7.5YR3/3 暗褐色土 焼土ブロックを主とし暗褐色土ブロックを含む

第30図 SB23・24・25 SB26

ST01

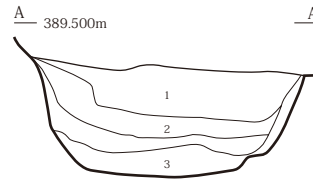
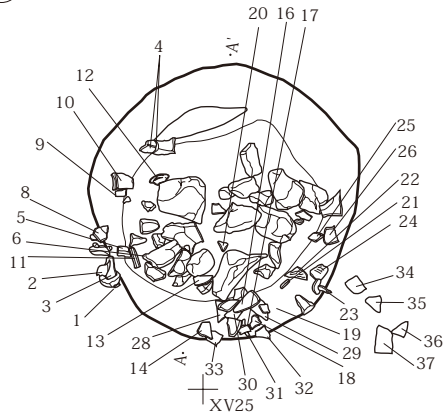


- ST01
- P1
 - 1 7.5YR3/2 黒褐色シルト 茶褐色、赤褐色の礫径1~30mmを多く含む 炭化物径5mm、亜角礫径10cm以下を少量含む 旧SK219
 - P2
 - 1 10YR3/2 黒褐色シルト 赤褐色、白色の礫径2~5mmを多く含む 炭化物を少量含む しまりよい 旧SK201
 - P3・4・5・6・7・8
 - 1 7.5YR3/1 黒褐色シルト 褐色地山粒径2~3mmを20%、炭化物を10%含む 粘性なし しまりあり 柱痕
 - 2 7.5YR3/2 黒褐色シルト 褐色地山粒径3~4mmを30%、地山礫径3~4cmを7%含む 粘性なし しまりあり
 - P7-9
 - 3 7.5YR3/1 黒褐色シルト 褐色地山粒を5%、地山礫を1%含む 粘性なし しまりあり
 - P10
 - 記載なし

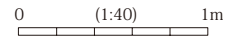
第31図 ST01

(1) 峯謡坂遺跡

SK09

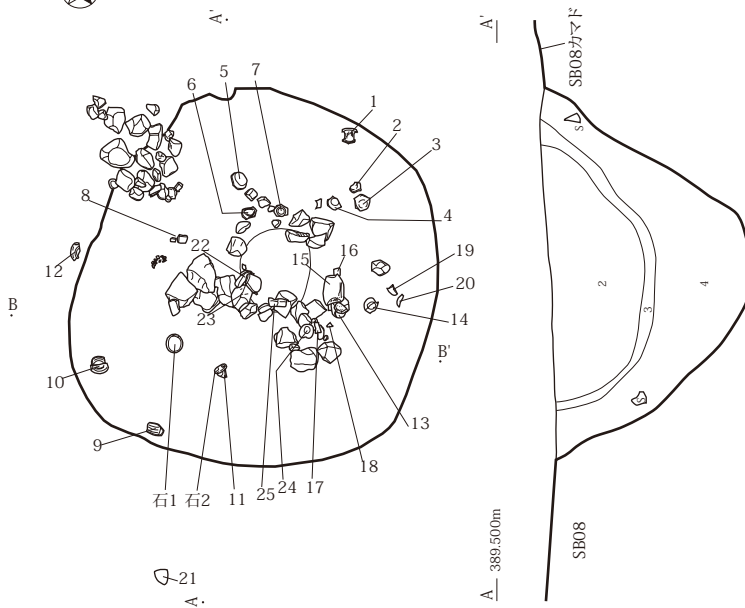


- SK09
 1 10YR2/2 黒褐色砂質土 焼土粒子を20%含む
 2 10YR2/2 黒褐色土 焼土を5%含む 炭化物径1~3cmを含む
 3 10YR2/2 黒褐色土 焼土を含む

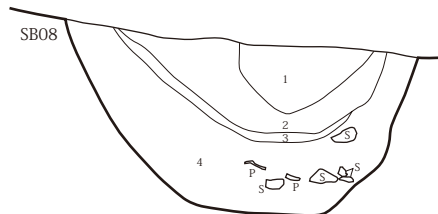


SK10

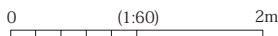
XV15



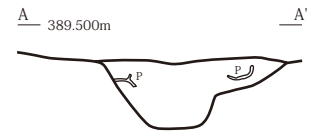
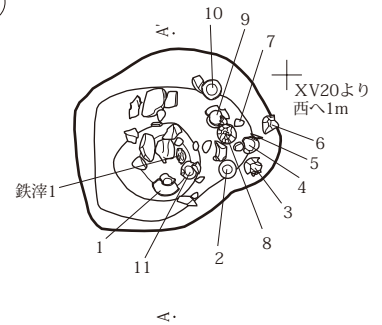
B' 389.500m



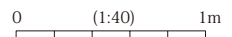
- SK10
 1 10YR2/3 黒褐色粘質土 細粒砂を含む 炭化物を含む
 2 10YR3/3 暗褐色粘質土 細粒砂を含む 炭化物を含む
 3 YR4/3 にぶい黄褐色土 風化礫を多量に含む
 4 10YR3/2~2/2 黒褐色土 上部は炭化物を層状に含む 下部は粘質シルト
 しまりよい 径5cmの礫を含む



SK37

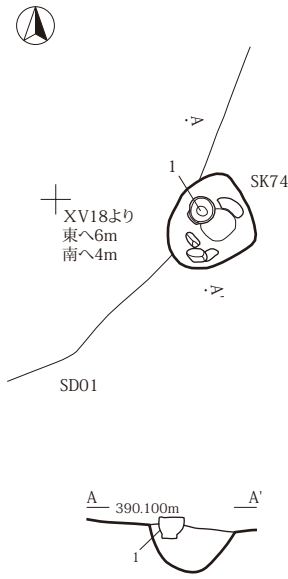


- SK37
 1 10YR 暗褐色砂質土 小礫まじり

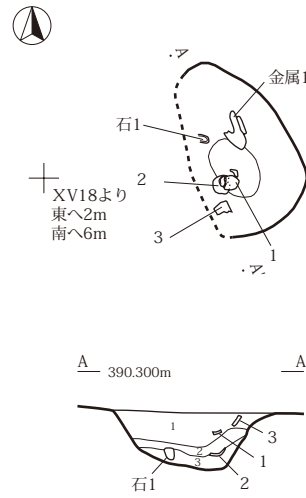


第32図 SK09 SK10 SK37

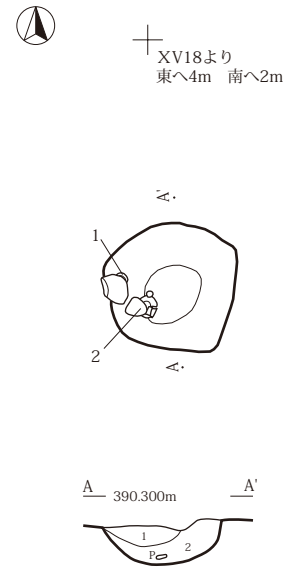
SK74



SK76



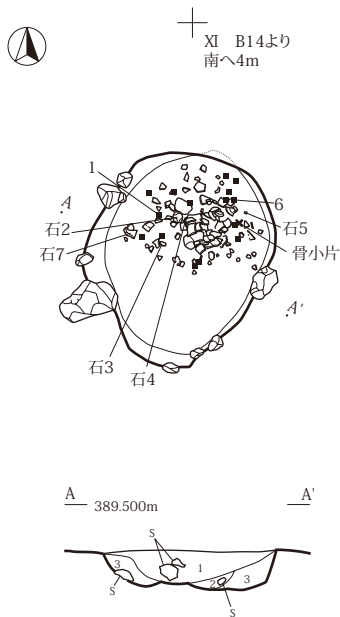
SK81



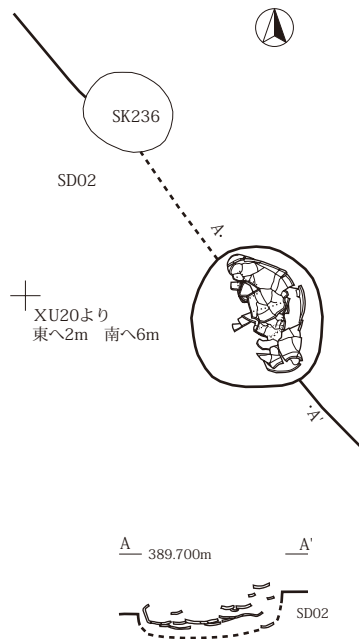
- SK76
 1 10YR3/2 黒褐色砂質土 礫径5~10mmを含む
 2 10YR2/3 黒褐色土 炭化物、灰からなる
 3 10YR3/3 暗褐色土 炭化物を少量含む

- SK81
 1 10YR2/3 黒褐色土 炭化物を含む
 2 10YR3/3 暗褐色土 礫、炭化物を含む

SK187



SK235



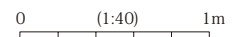
SF01



- SK187
 1 10YR2/1 黒色シルト 焼土、炭化物径5mm以下を多く含む 10YR3/4暗褐色シルトをブロックで含む 黒曜石碎片を含む しまりややゆるい
 2 10YR2/3 黒褐色シルト 炭化物を少量含む
 3 10YR3/3 暗褐色シルト 風化礫、亜角礫径0.5~30mmを含む

- SK235
 1 黒褐色シルト 細粒の風化礫を含む 埋土の残り悪い

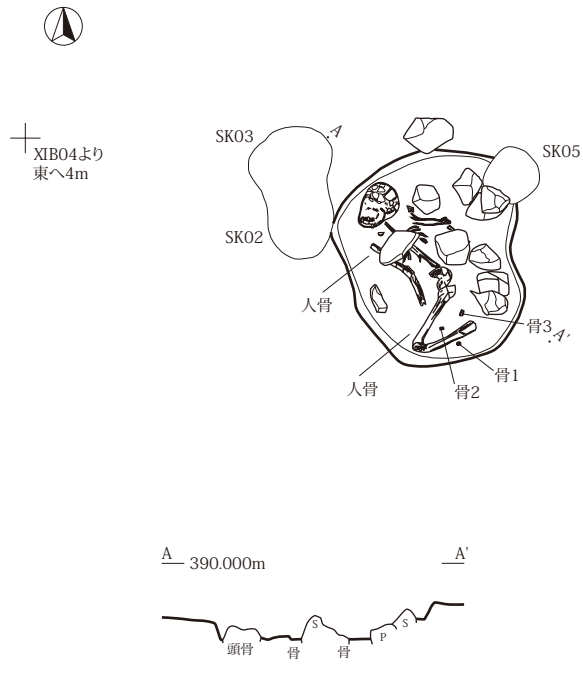
- SF01
 1 7.5Y4/4 褐色火床 下位のSB21埋土
 7.5Y3/2黒褐色土が熱を受けたもの
 2 SB21埋土



第33図 SK74 SK76 SK81 SK187 SK235 SF01

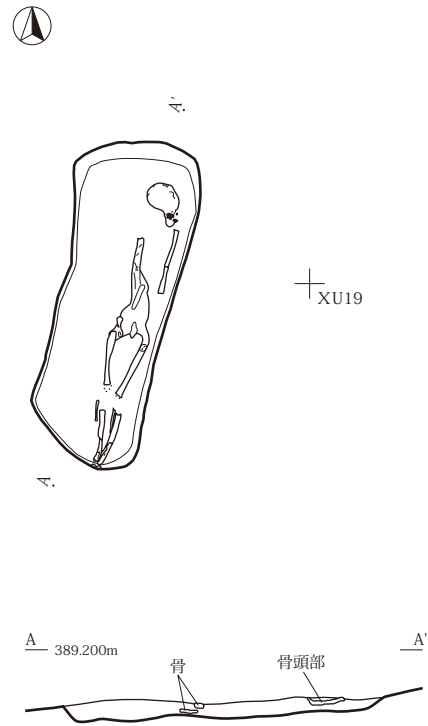
(1) 峯謡坂遺跡

SM01



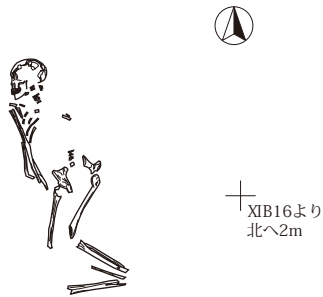
SM01
1 10YR2/3 黒褐色土 10YR4/4褐色シルトブロック、炭化物、風化礫を含む

SM02

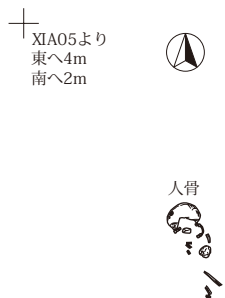


SM02
1 10YR2/3 黒褐色砂質粘土 炭化物を1%含む

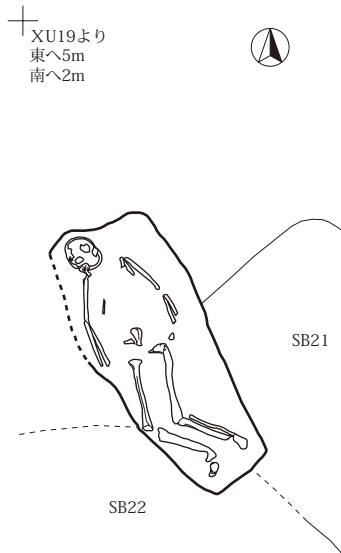
SM03



SM04



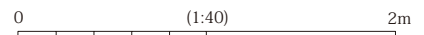
SM05



SM06




SM06
1 7.5YR2/3 極暗褐色土 地山礫径10~15mmを20%、赤褐色礫を15%、炭化物を10%含む 暗褐色地山シルトをブロック状に含む 粘性なし しまり大




第34図 SM01 SM02 SM03 SM04 SM05 SM06

SH01・02・03・04・05



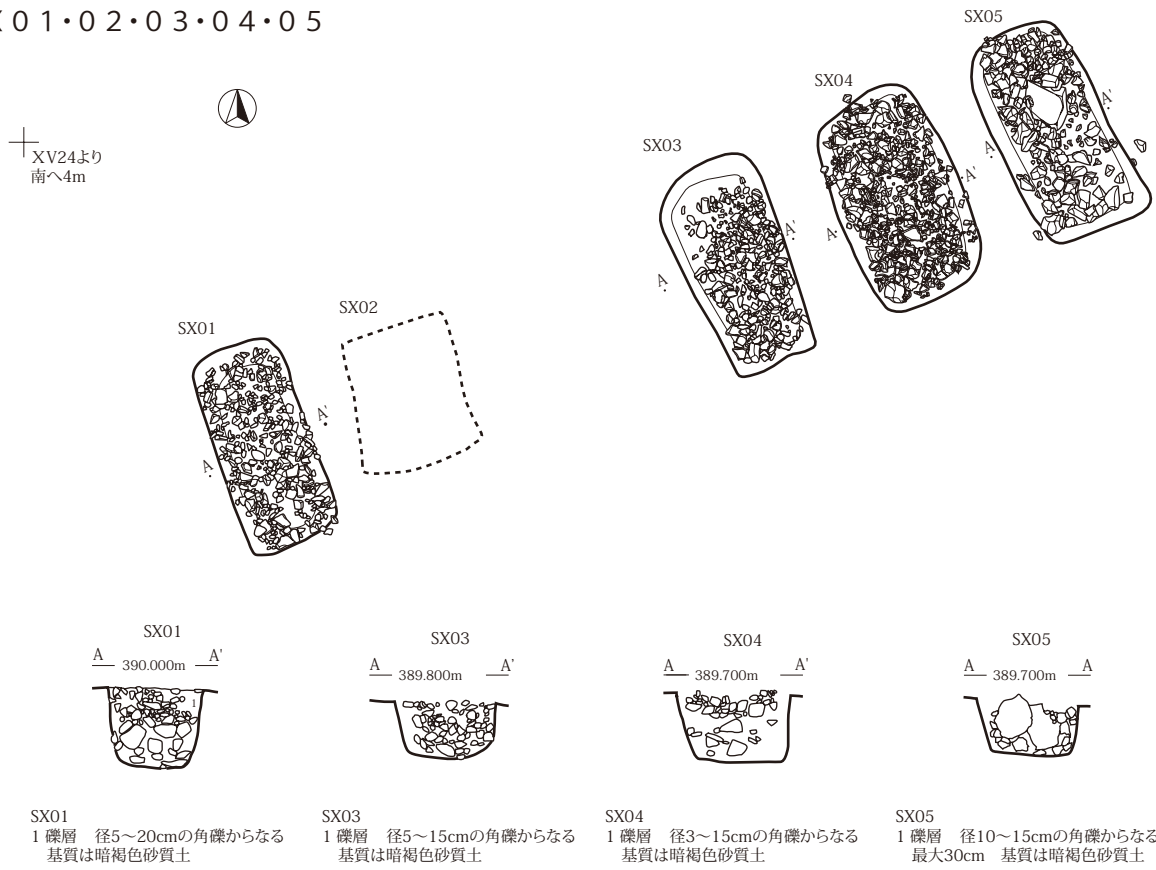
- SH04
 1 10YR2/1 黑色砂質土 亜角礫径5~20cmを50%以上含む 包含層
 2 10YR3/3 暗褐色土 風化礫混入 5~20cm大礫混入



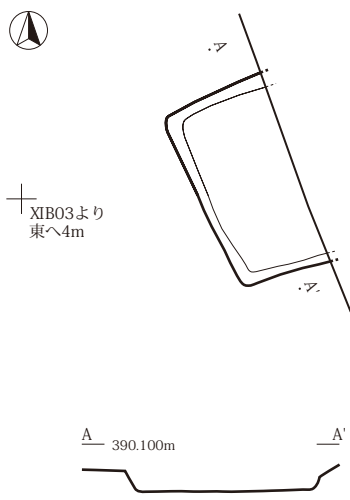
第 35 図 SH01・02・03・04・05

(1) 峯謡坂遺跡

SX01・02・03・04・05

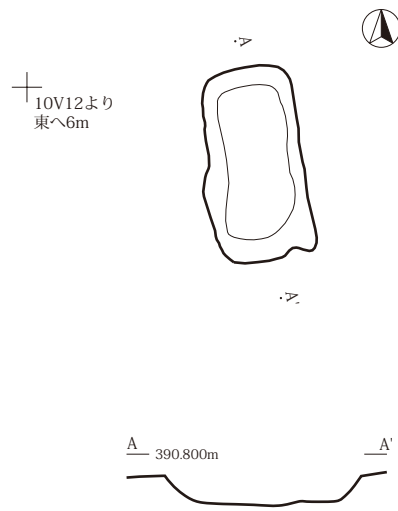


SX14




SX14
 1 礫層 径10~15cmの角礫からなる

SX15

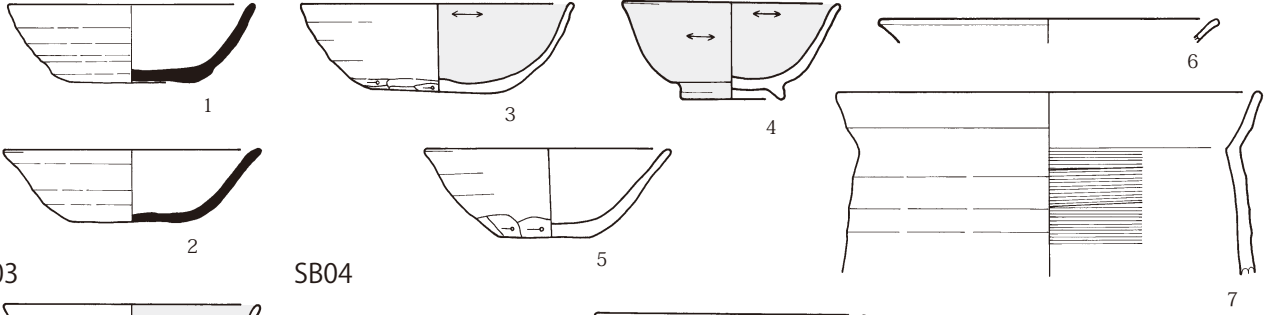


SX15
 1 礫層 径10~15cmの角礫からなる

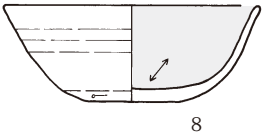


第36図 SX01・02・03・04・05 SX14 SX15

SB02



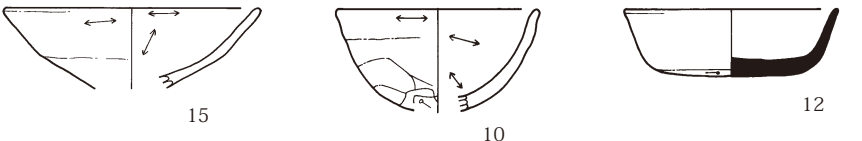
SB03



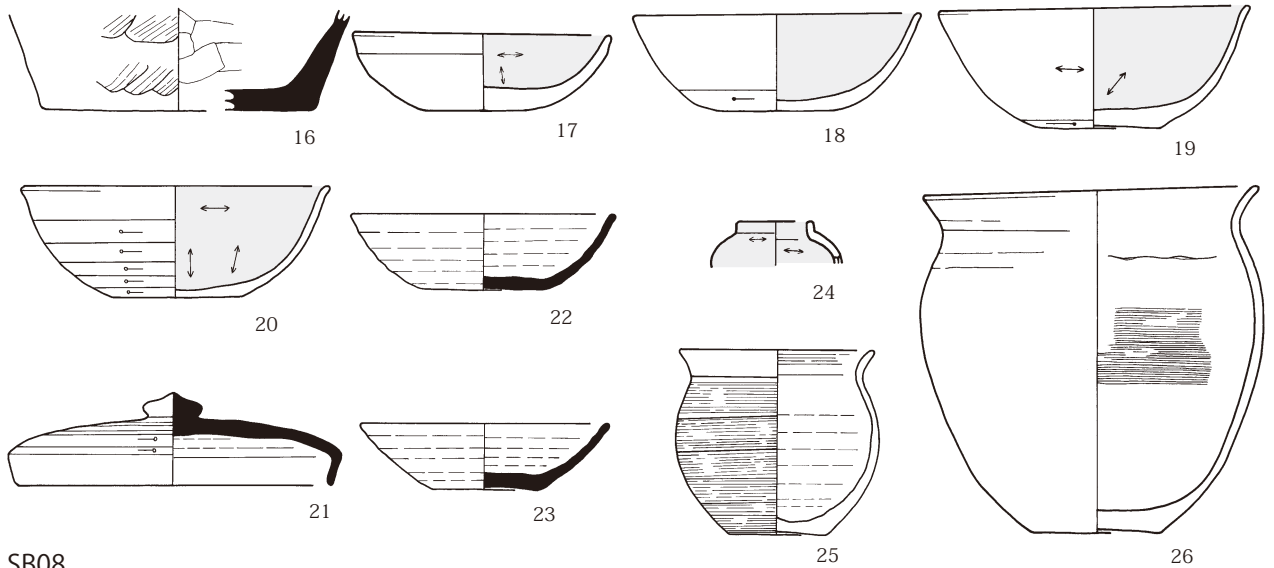
SB04



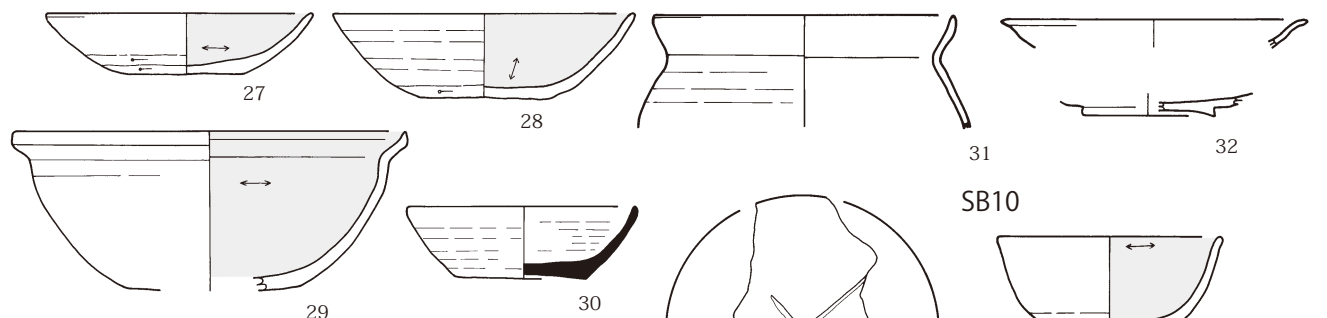
SB05



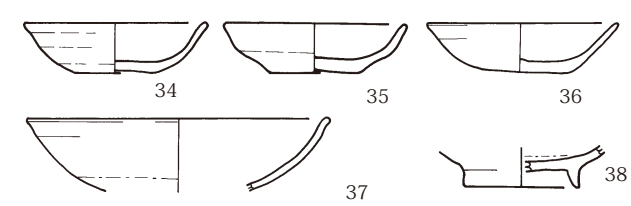
SB06



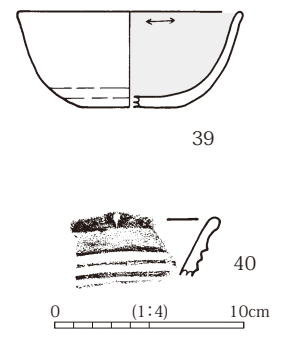
SB08



SB09



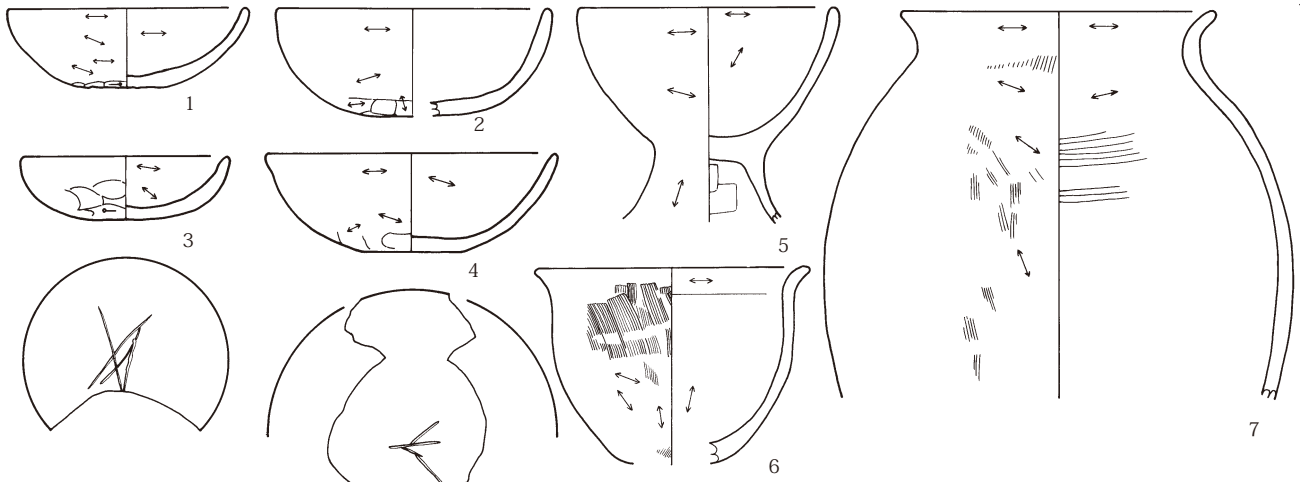
SB10



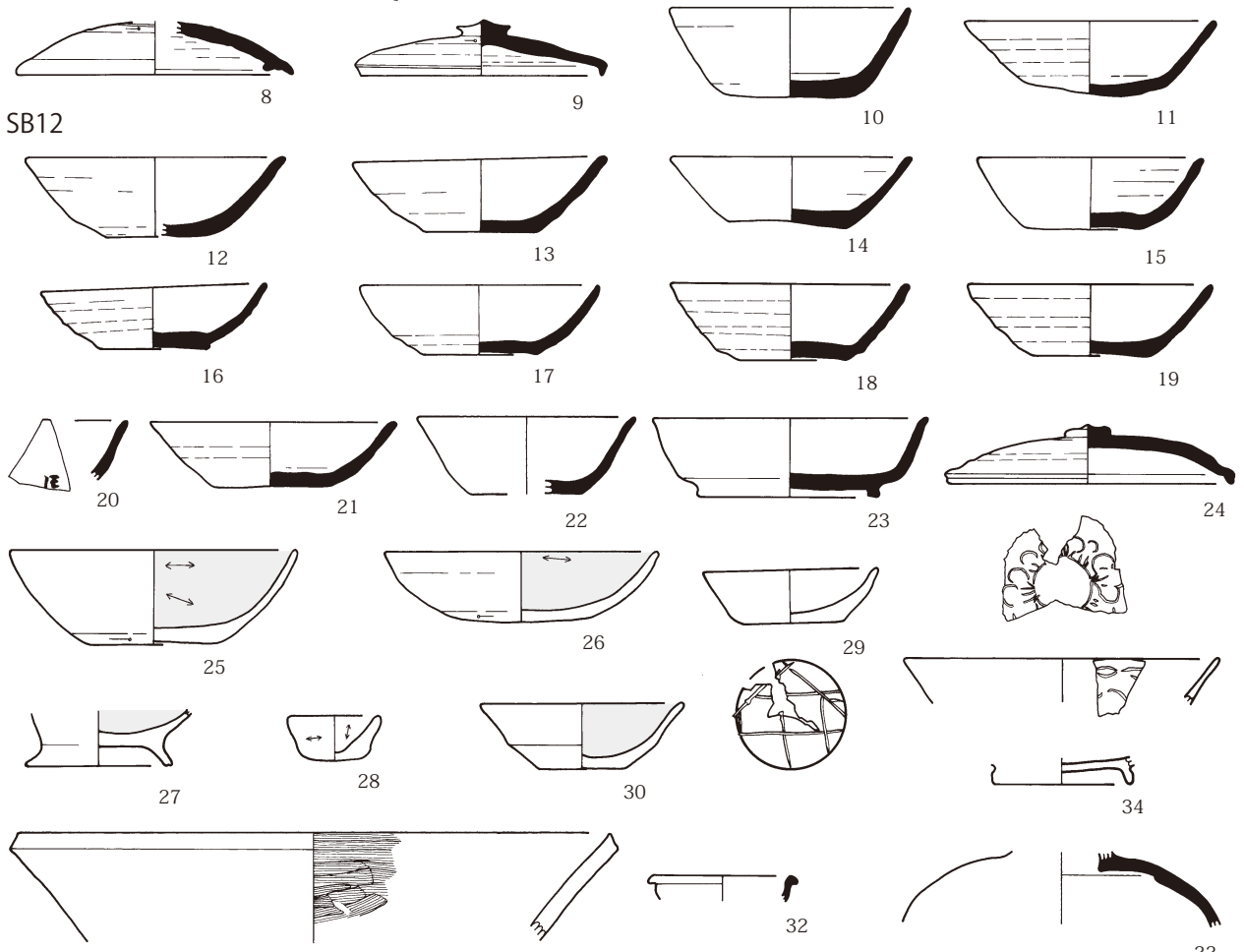
第37图 土器-1 (SB02 SB03 SB04 SB05 SB06 SB08 SB09 SB10)

(1) 峯謡坂遺跡

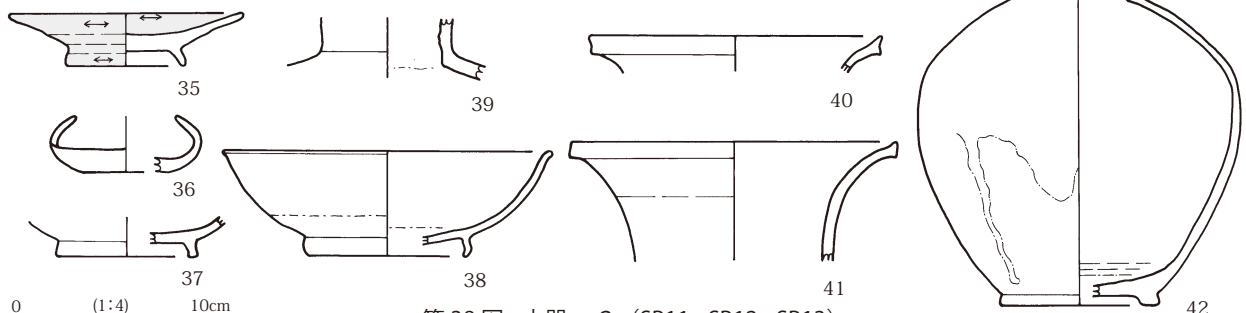
SB11



SB12

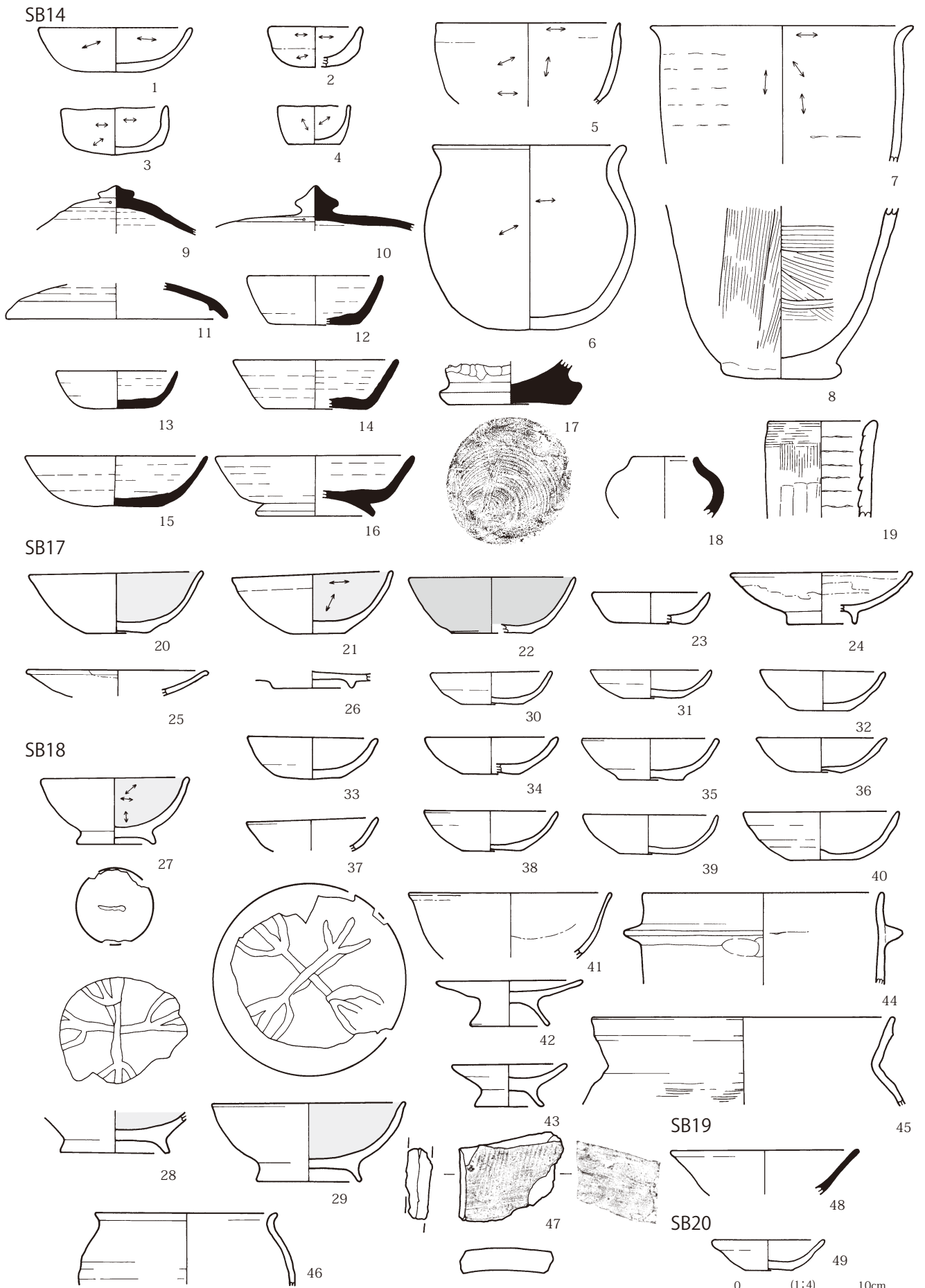


SB13



0 (1:4) 10cm

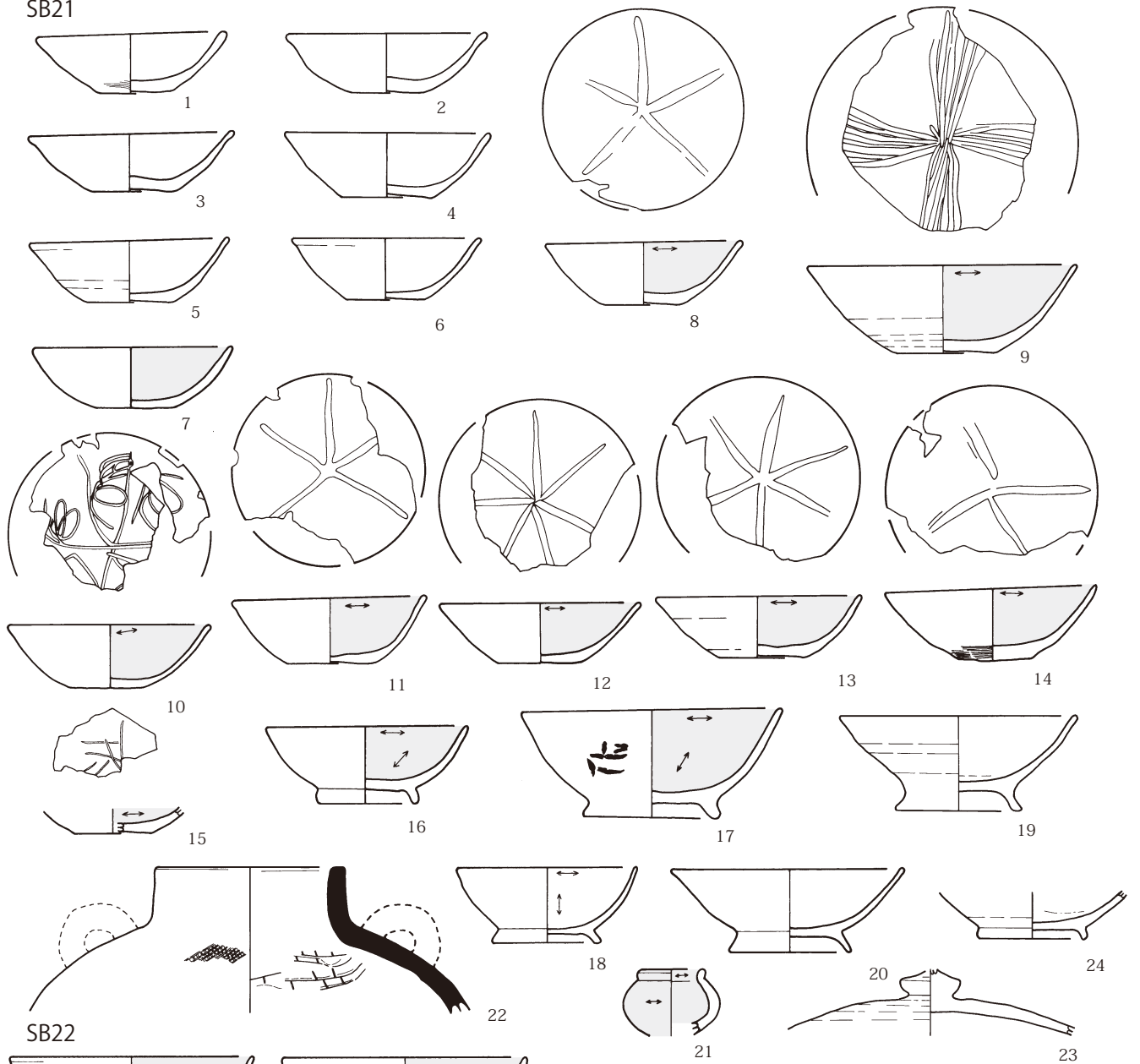
第38図 土器-2 (SB11 SB12 SB13)



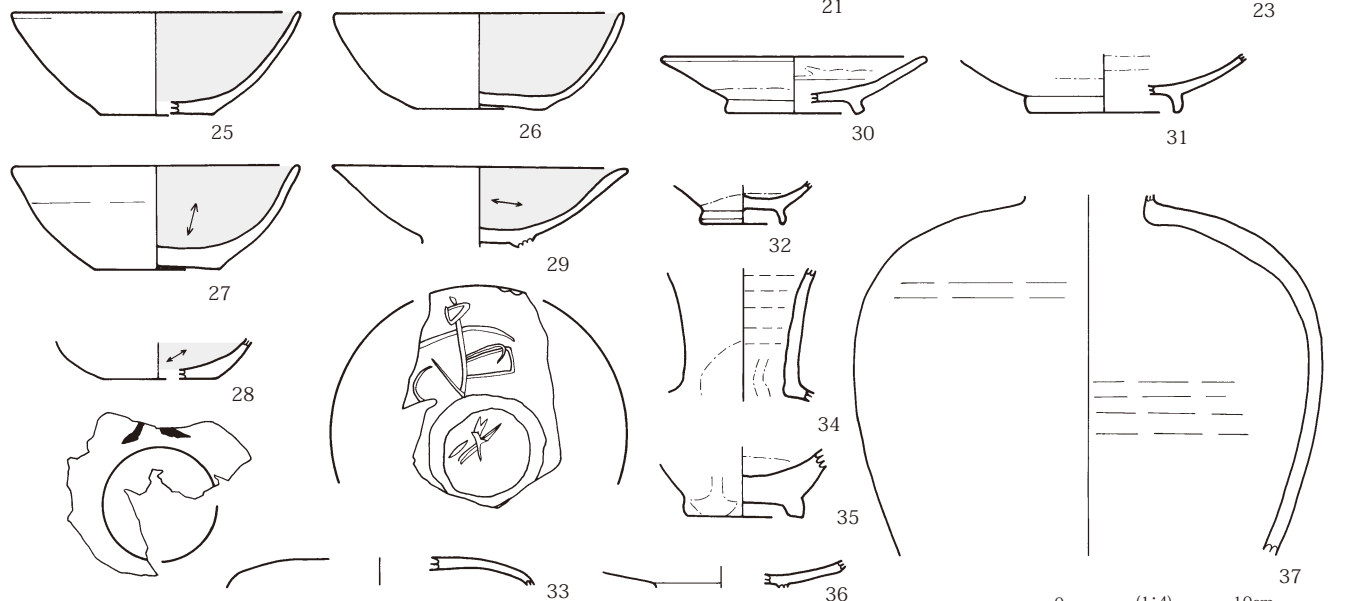
第39图 土器-3 (SB14 SB17 SB18 SB19 SB20)

(1) 峯謡坂遺跡

SB21



SB22



第40図 土器-4 (SB21 SB22)

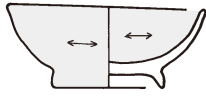
SB24



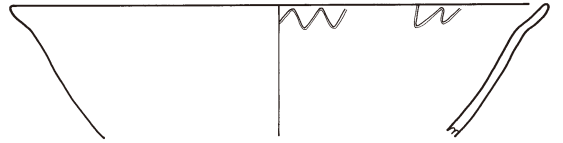
1



2

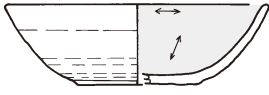


3

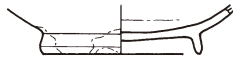


4


SB25



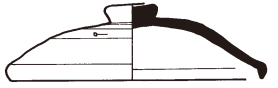
5



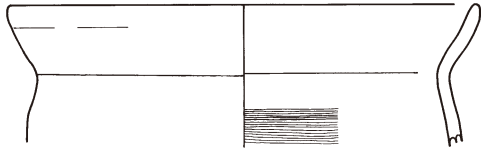
8



9

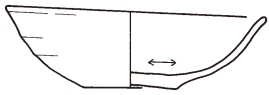


6



10

SB26

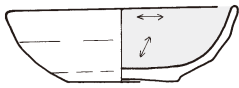


12

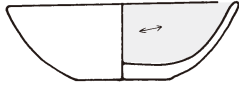


13

SB27



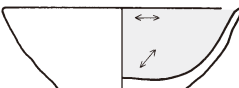
15



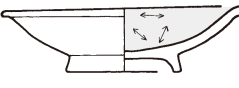
16



17



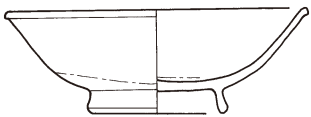
18



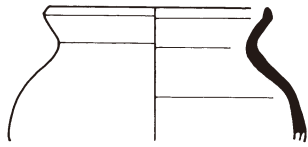
19



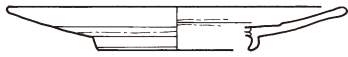
20



21



23



22

ST01

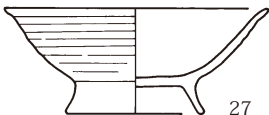


25

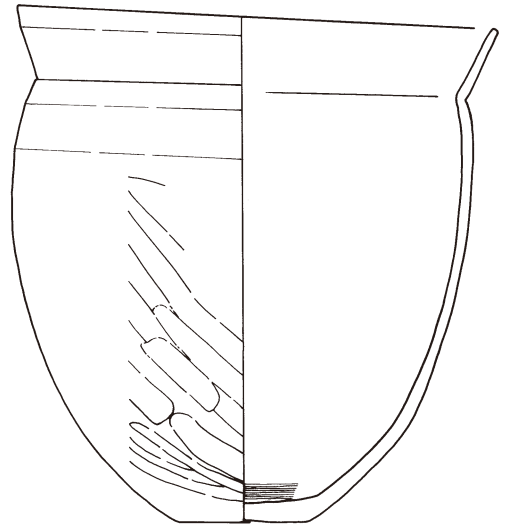


26

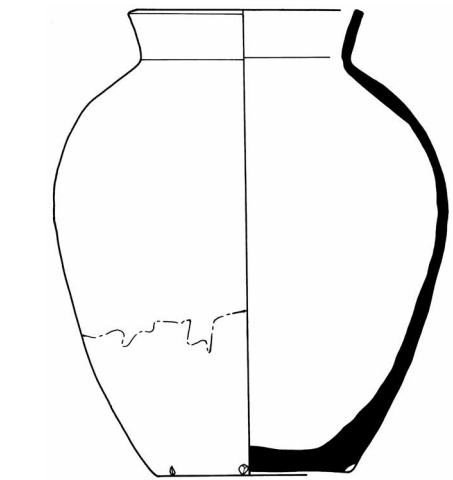
SK04



27



11



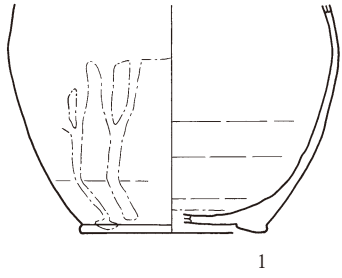
24

第41図 土器-5 (SB24 SB25 SB26 SB27 ST01 SK04)

0 (1:4) 10cm


(1) 峯謡坂遺跡

SK08

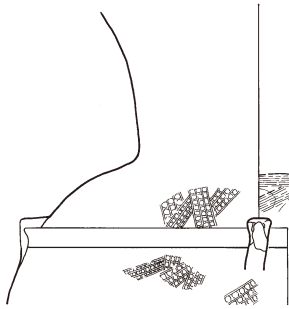


1

SK09



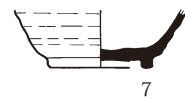
3



SK10



4



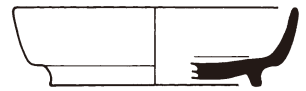
7



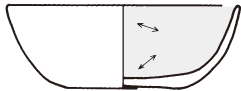
2



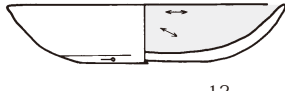
5



8



10



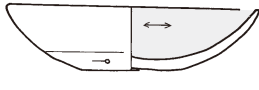
12



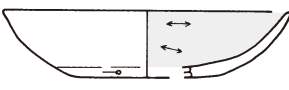
6



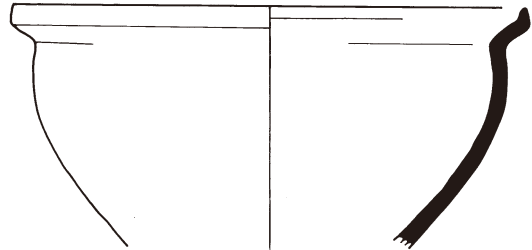
9



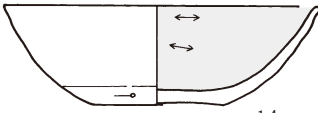
11



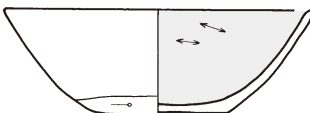
13



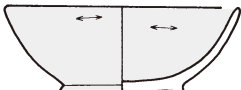
18



14



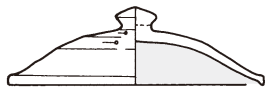
15



16




17



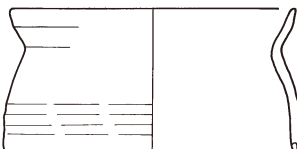
19



20



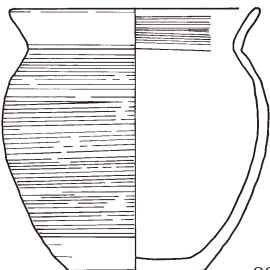
25



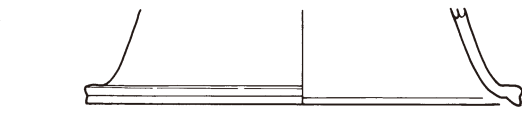
21



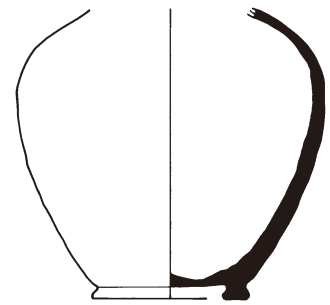
23



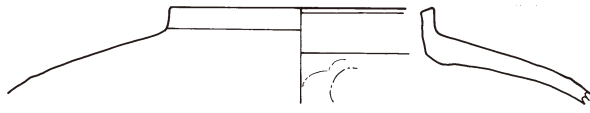
22



24



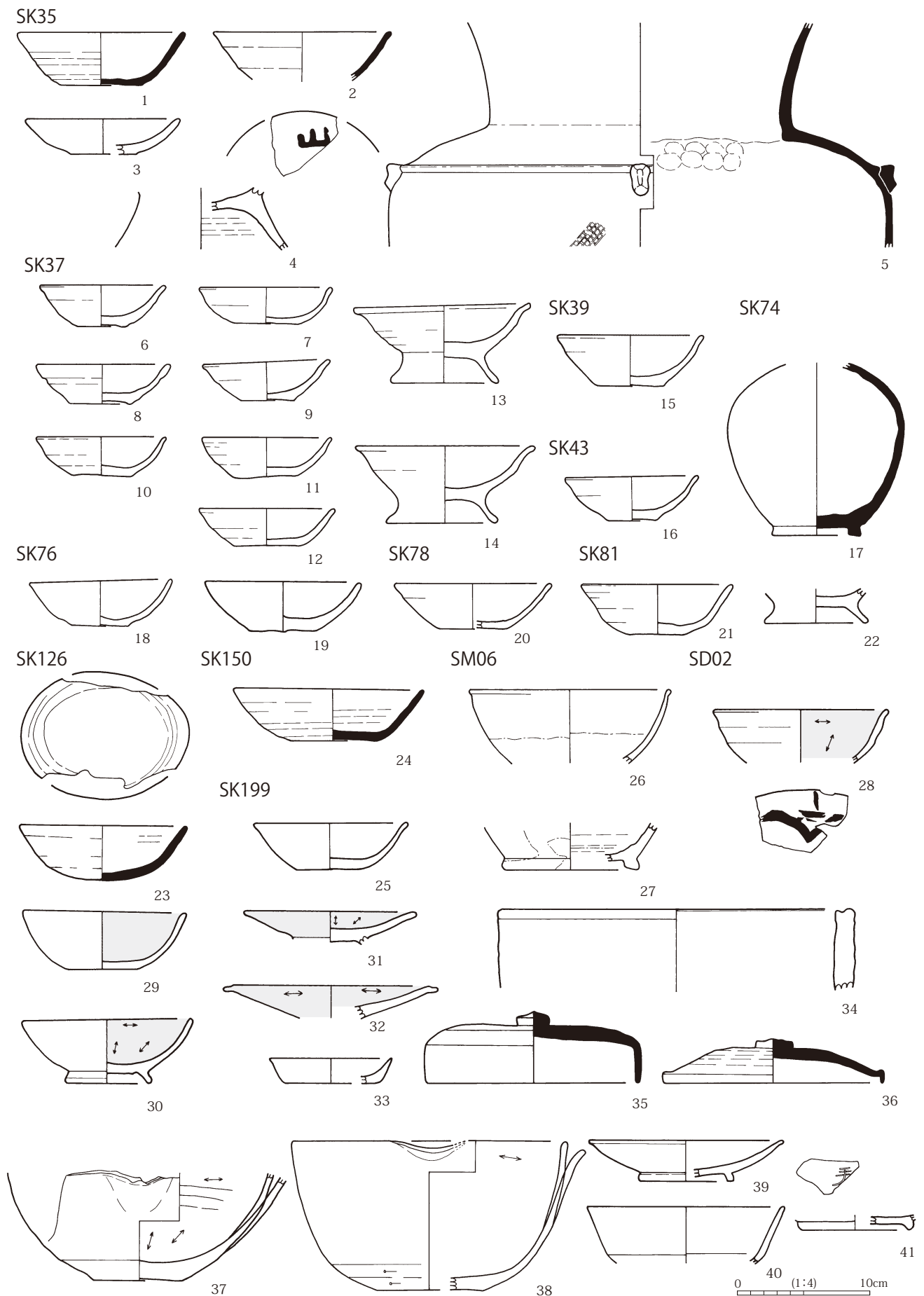
26



27

第42図 土器-6 (SK08 SK09 SK10)

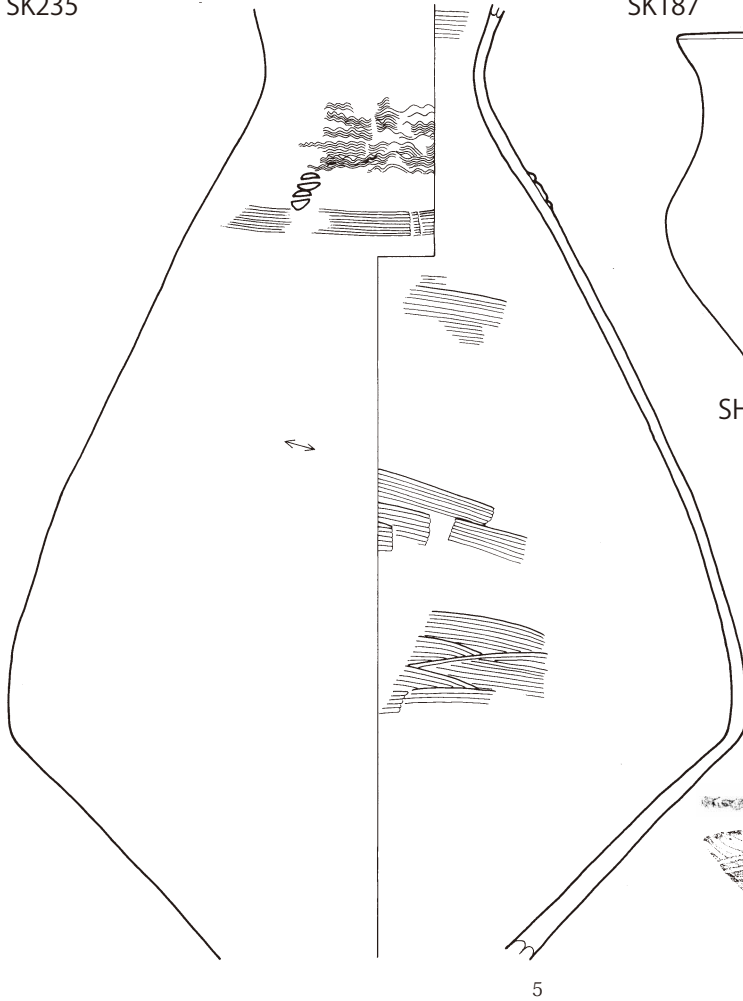
0 (1:4) 10cm



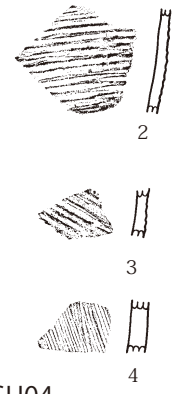
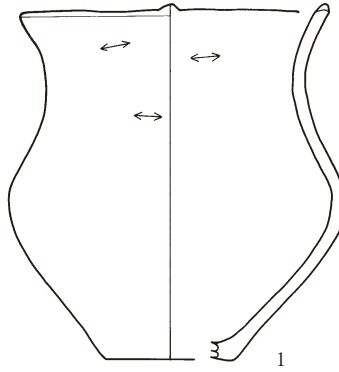
第43图 土器-7 (SK35 SK37 SK39 SK43 SK74 SK76 SK78 SK81 SK126 SK150 SK199 SM06 SD02)

(1) 峯謡坂遺跡

SK235



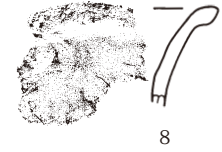
SK187



SH03



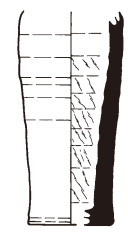
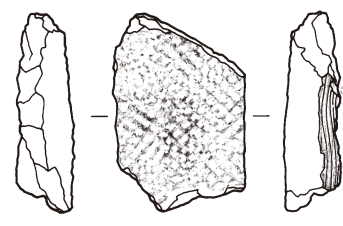
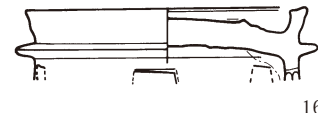
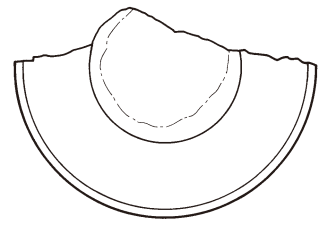
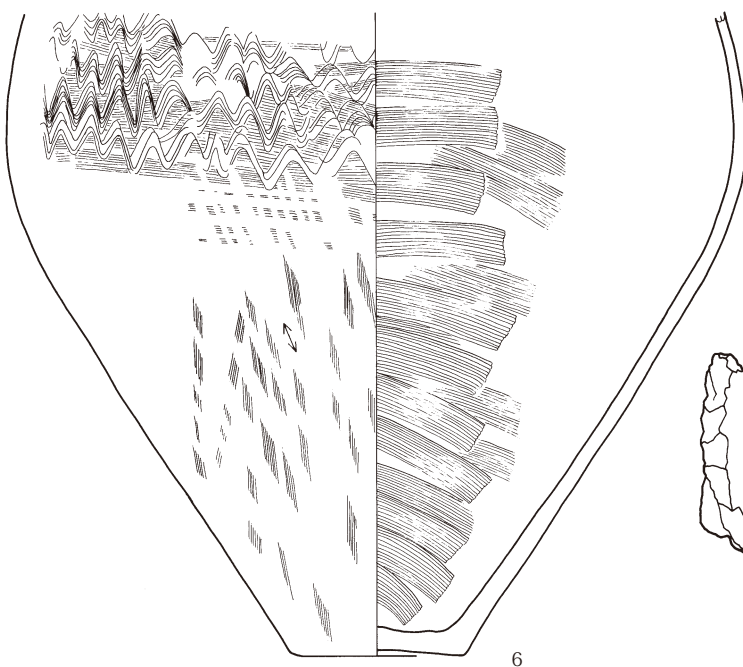
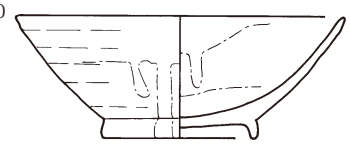
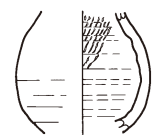
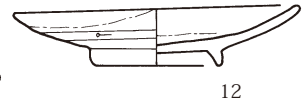

SH04



SD02



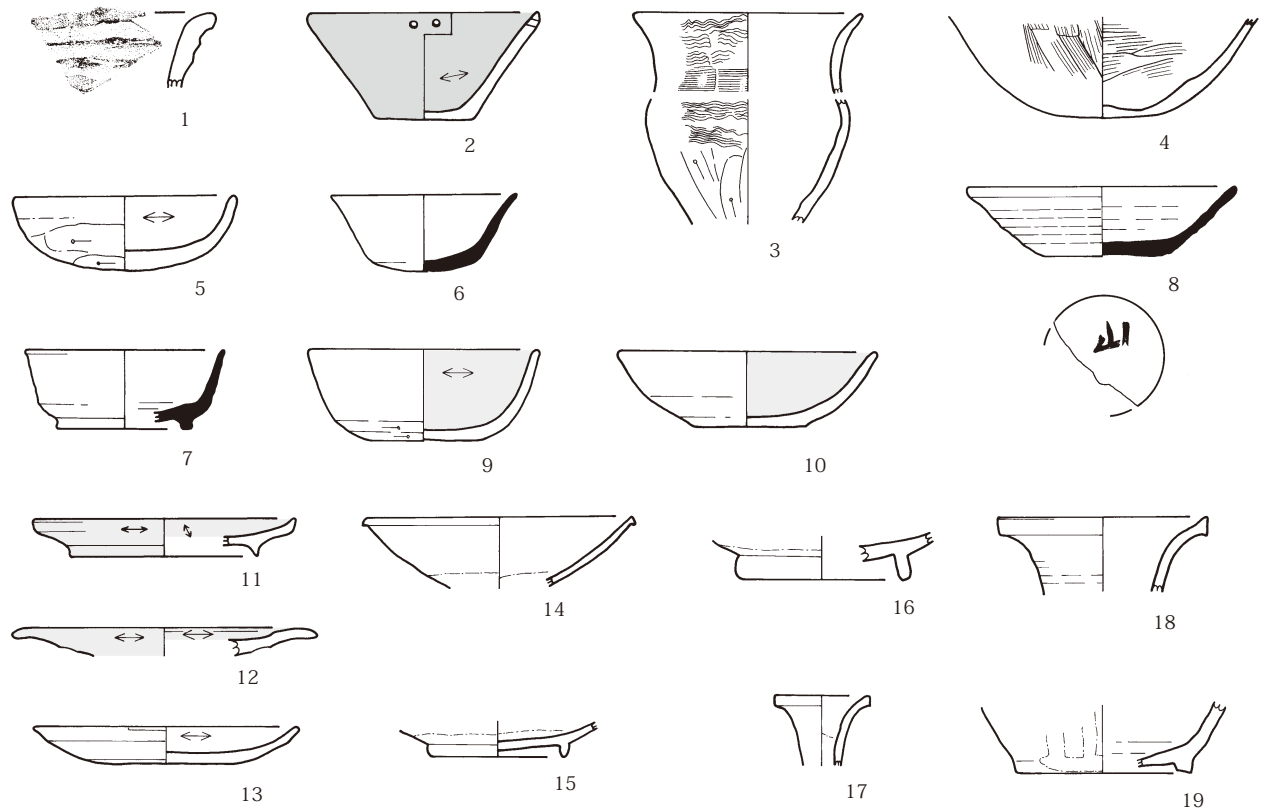
SH05



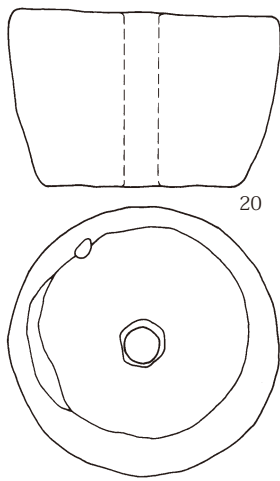
0 (1:4) 10cm

第44図 土器-8 (SK187 SK235 SH03 SH04 SH05 SD02)

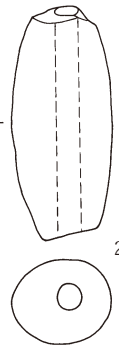
遺構外



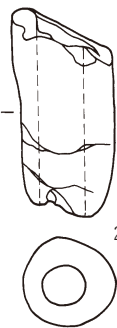
SB11



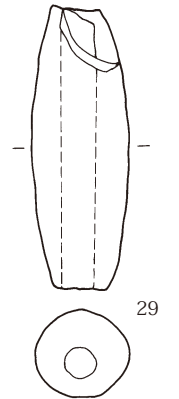
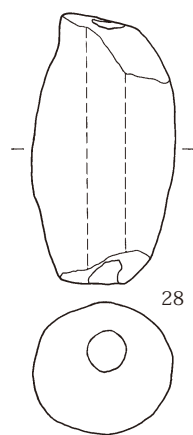
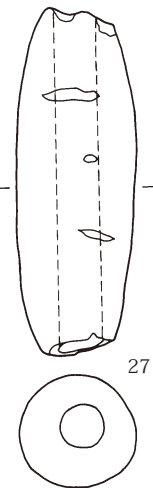
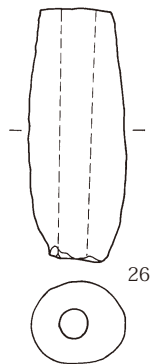
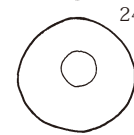
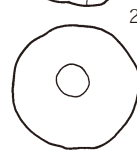
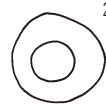
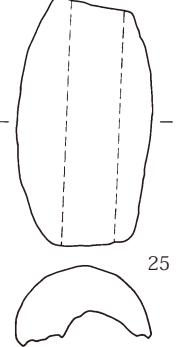
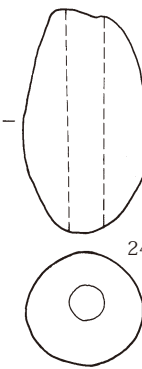
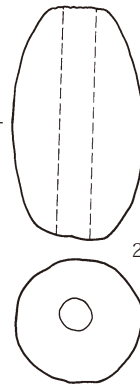
SB13



SB18



SD02



0 (1:4) 10cm

0 (1:2) 5cm

第45図 土器-9 (遺構外) 土製品 (SB11 SB13 SB18 SD02)

(1) 峯謡坂遺跡

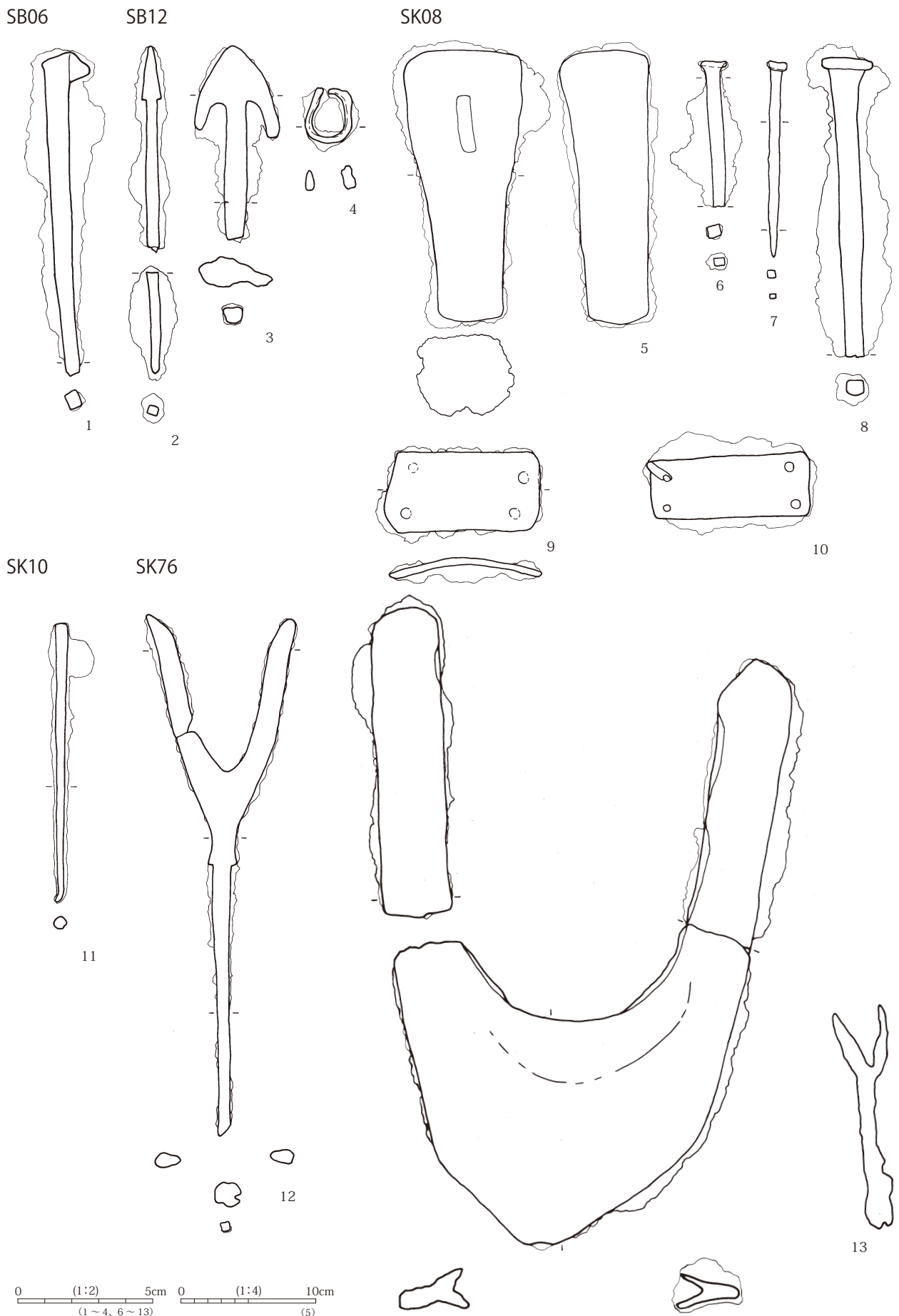


第46図 石器・石製品-1 (SB02 SB04 SB05 SB09 SB10 SB11 SB12 SB14 SB15 SB17)



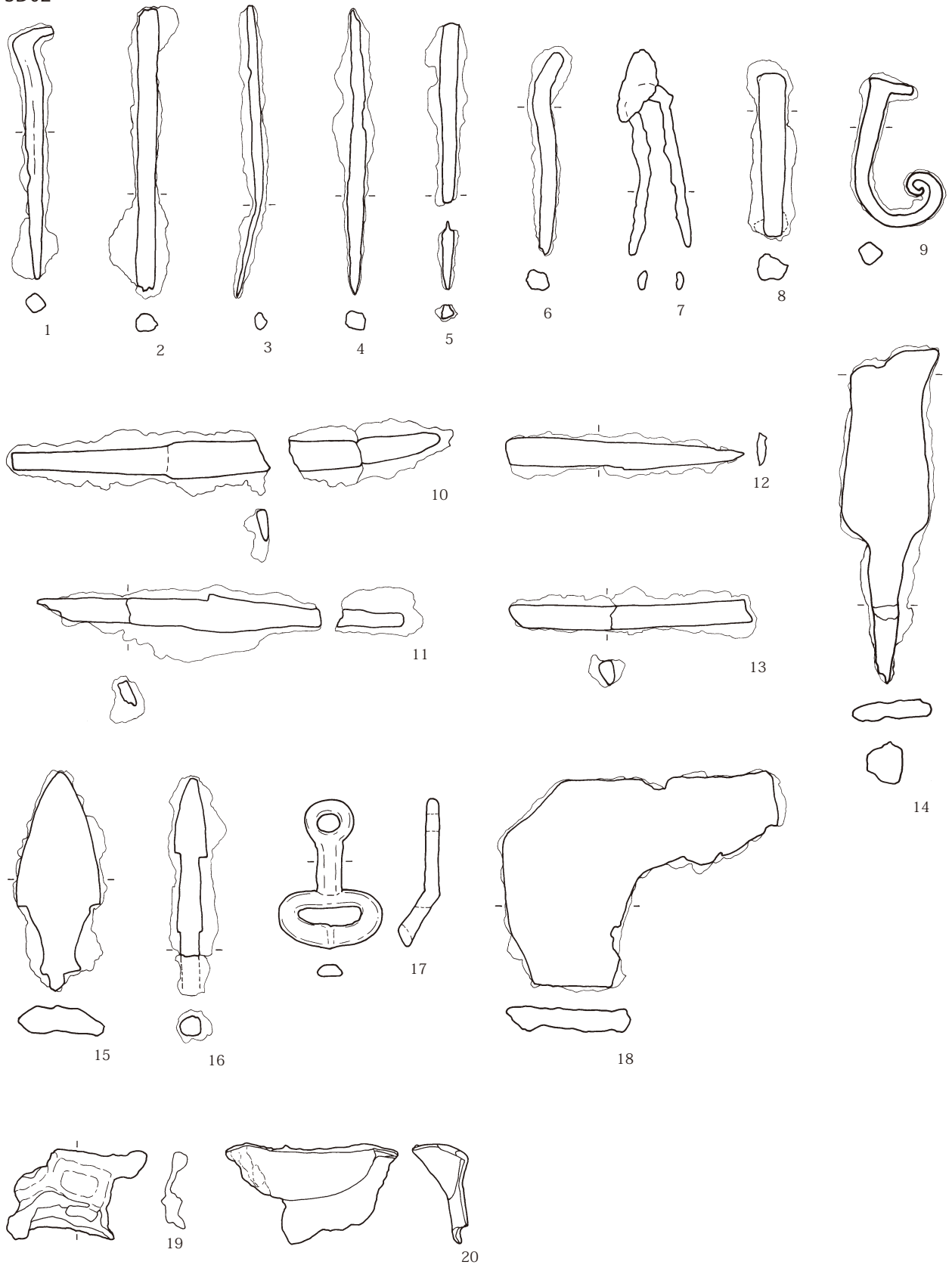
第47図 石器・石製品 - 2 (SK09 SK35 SK137 SK187 SD02 SH05 遺構外)

(1) 峯謡坂遺跡



第 48 図 金属製品 - 1 (SB06 SB12 SK08 SK10 SK76)

SD02



0 (1:2) 5cm

第49図 金属製品-2 (SD02)



調査区全景 平成 15 年度



調査区全景 平成 16 年度



SB01 完掘 東より



SB02 遺物出土状況 東より



SB02 完掘 南より



SB02 カマド完掘 東より



SB04 遺物・礫出土状況 北より



SB04 完掘 東より



SB04 カマド完掘 東より



SB04 カマド芯材礫出土状況 南より



SB05 集石出土状況 東より



SB05 完掘 南より



SB06 遺物出土状況 南より



SB06 完掘 南より



SB06 カマド出土状況 西南より



SB06 カマド完掘 南より



SB08 遺物出土状況 北より



SB08 完掘 南より



SB09 完掘 南より



SB10 完掘 南より



SB10 カマド完掘 南より



SB11 カマド遺物出土状況 東より



SB11 完掘 東より



SB12 遺物出土状況 東より



SB12 カマド完掘 東より



SB12・19 完掘 東より



SB13 完掘 西より



SB14 遺物・礫出土状況 南より



SB14 完掘 南より



SB16 完掘 北より



SB17 遺物出土状況 東より



SB18 遺物出土状況 西より



SB18 完掘 南より



SB20 完掘 北より



SB27 Pit1 土器 No.2 出土状況 南より



SB21・22・27 完掘 西より



SB21 カマド完掘 西より



SB23・24・25 完掘 西より



SB24 カマド完掘 西より



SB25 カマド完掘 南より



SB26 カマド完掘 西より



ST01 完掘 北より



SK09 完掘 北より



SK10 完掘 西より



SK33 礫集中 南より



SK35 完掘 南より



SK37 遺物出土状況 東より



SK37 完掘 南より



SK43 遺物・礫出土状況 西より



SK43 完掘 南より



SK74 遺物出土状況 東より



SK74 完掘 東より



SK76 遺物出土状況 南より



SK81 遺物出土状況 東より



SK137 勾玉出土状況 北より




SK187 遺物出土状況 南より



SK187 完掘 東より



SK235 遺物出土状況 東より



XI B区土坑群 南より



XI B13・18土坑群完掘 東より



XI C区土坑群 北西より



SM01人骨出土状況 西より



SM02人骨出土状況 東より



SM03人骨出土状況 西より



SM04人骨出土状況 西より



SM05人骨出土状況 東より



SM06 人骨出土状況 東より



SQ01 遺物出土状況 南西より



SD02 遺物出土状況 南より



SD02 礫・骨出土状況 東より



SD02 馬の骨出土状況 南より



SD02 集石・骨出土状況 西より



SD02 礫・土器集中No.2 東より



SD02 遺物出土状況 東より



SD02 馬具出土状況 南より




SD02 南壁断面(東西) 北より



SD02 完掘 南より



SD02 桜井先生招へい指導



SH01 磨石出土状況 西より



SH01・02 礫出土状況 北より



XV 24・25区 SH03・04・05 礫出土状況 西より



XV 24・25区 SH03・04・05 完掘 西より



SX01 検出状況 西より



SX03 検出状況 南より



SX04 検出状況 南より



SX05 検出状況 南より



SX03 (左)・04 (中)・05 (右) 完掘 南より



SX06 検出状況 南より



SX07 検出状況 東より



SX09 検出状況 南より



SX10 検出状況 北より



SX11 検出状況 北より



SX12 検出状況 東より



SX13 検出状況 南より



SX14 検出状況 南西より



SX14 完掘 西より



SX15 検出状況 西より



SX15 完掘 西より

SB02



SB03



SB04



SB06



SB08



SB09



SB11



SB12



SB13



SB14



39-1



39-3



39-12



39-6



39-7



39-2



39-4



39-13



39-18



39-19



39-15



39-16



39-17



39-8

SB17



39-20



39-21



39-22



39-23



39-24



39-25




39-26

SB18



39-27



39-28



39-29



39-30



39-31



39-32



39-33



39-35



39-36



39-37



39-38



39-39



39-40



39-42



39-43



39-44



39-45



39-46



39-47

SB20



39-49

SB21



SB22



SB24



41-1



41-2



41-3



41-4

SB25



41-5



41-8



41-6



41-11



41-7



41-9

SB26



41-12



41-13



41-14

SB27



41-15



41-16



41-17



41-18



41-19



41-20



41-21



41-22



41-23

ST01



41-25



41-26




41-24

SK04



41-27

SK08



42-1



42-2

SK09



42-3

SK10



42-4



42-5



42-6



42-8



42-10



42-11



42-12



42-14



42-15



42-16



42-18



42-21



42-19



42-22

SK35



43-1



42-25



42-26



43-5



土製品
SB11



45-20

SB13



45-21

SB18



45-22

SD02



45-23



45-24



45-25



45-26



45-27




45-28



45-29

石器
SB04



46-6

SB05



46-10

SB11



46-13



46-14



46-7



46-8

SB12



46-27

SB14



46-17



46-18



46-19



46-20



46-21

SK35



47-3

SK137



47-4

SK187



47-6



47-8

SD02



47-17



47-18



47-19



47-20



47-21



47-23

SH05

金属製品

SK76



遺構外



47-27



47-29



47-28

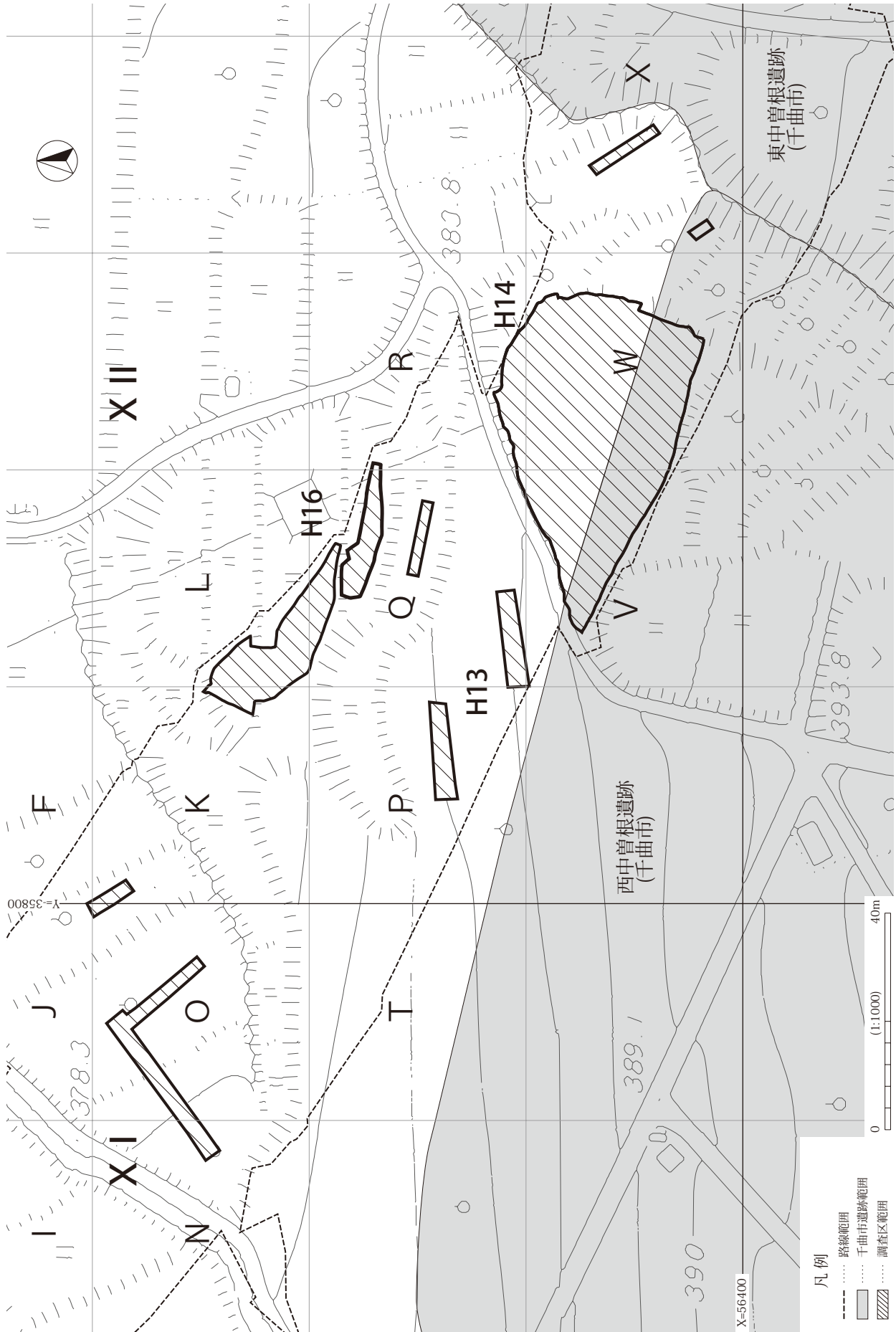


48-13

(2) 西中曾根遺跡



SB01 出土の古墳時代中期初頭の土器

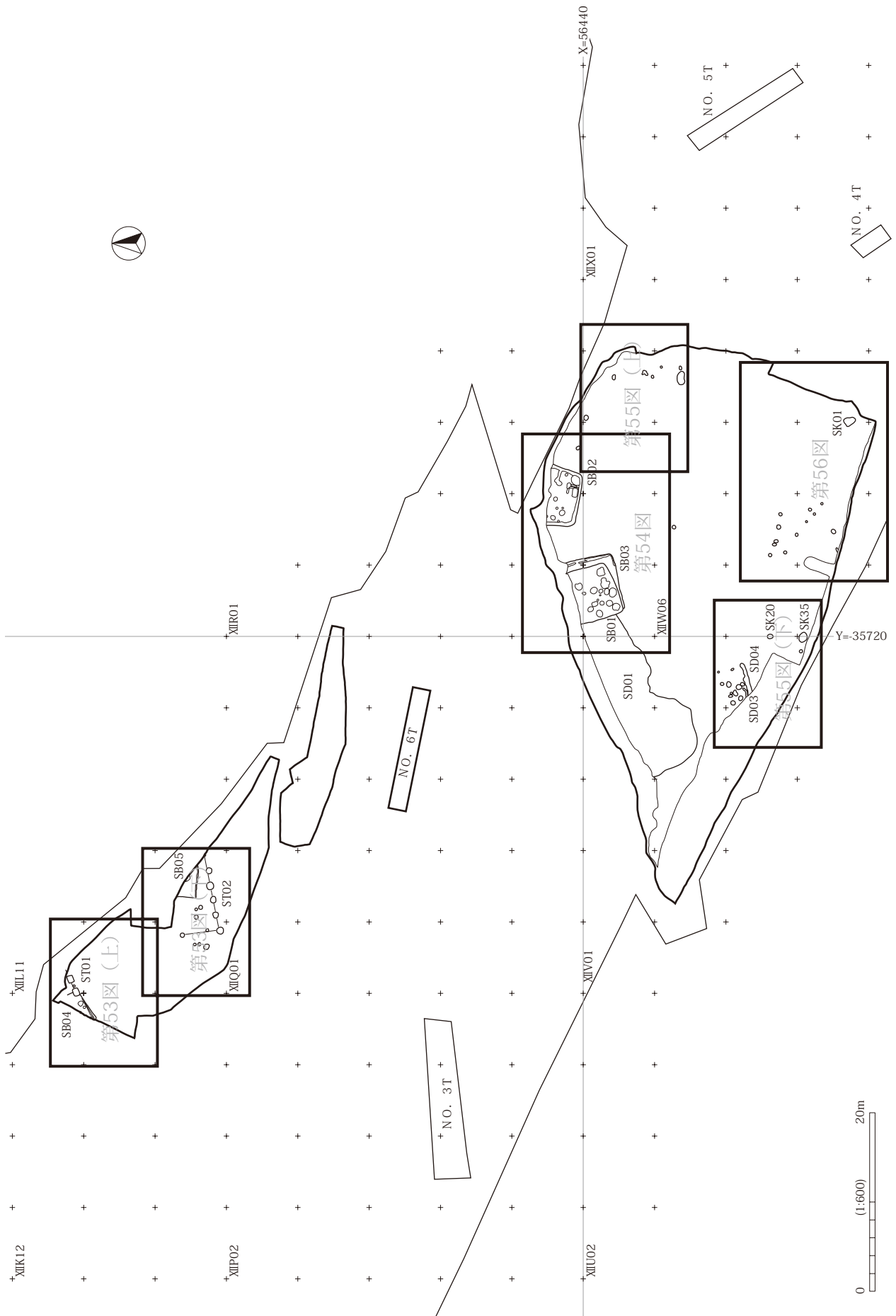


第 50 図 西中曾根遺跡調査範囲図

(2) 西中曾根遺跡

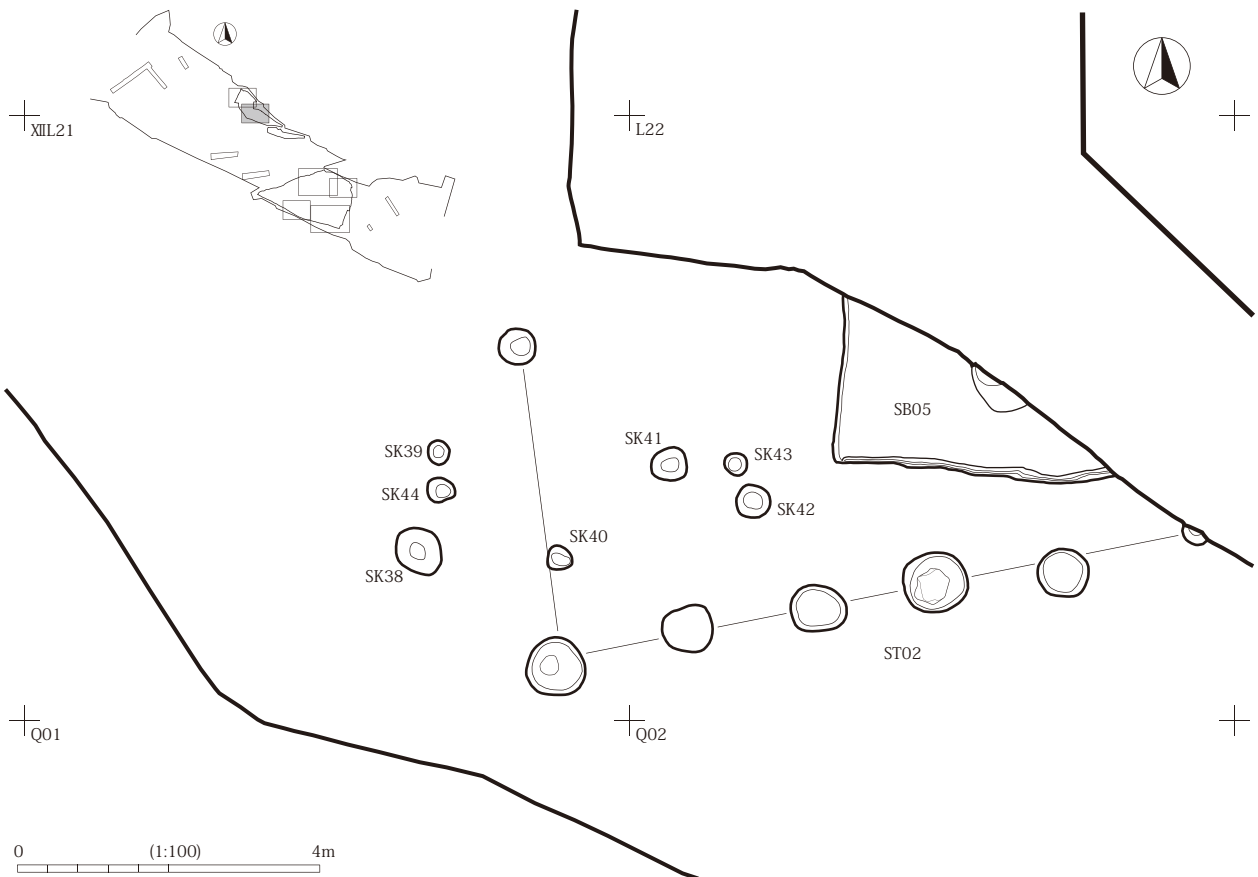
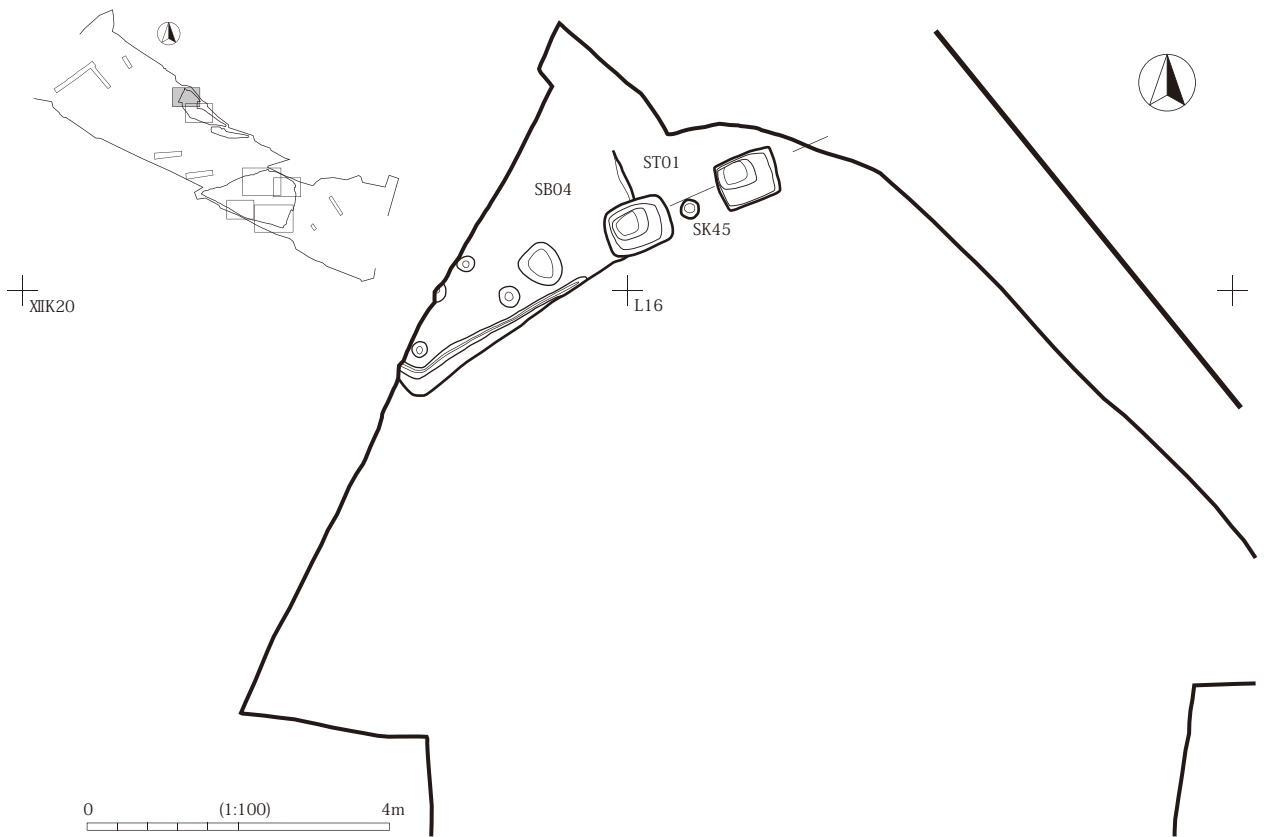


第 51 図 西中曾根遺跡遺構全体図

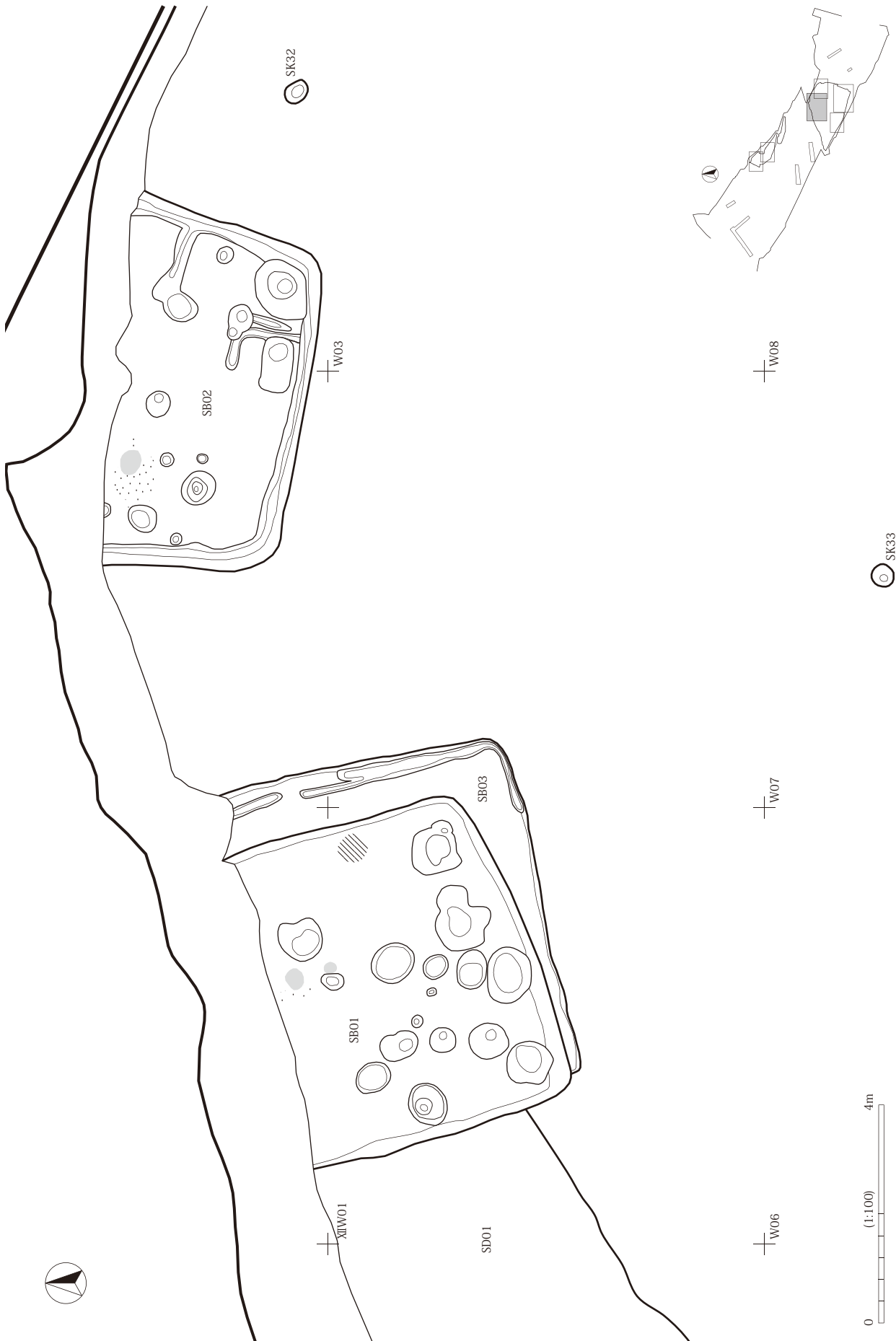


第 52 図 西中曾根遺跡遺構全体図 (割図)

(2) 西中曾根遺跡

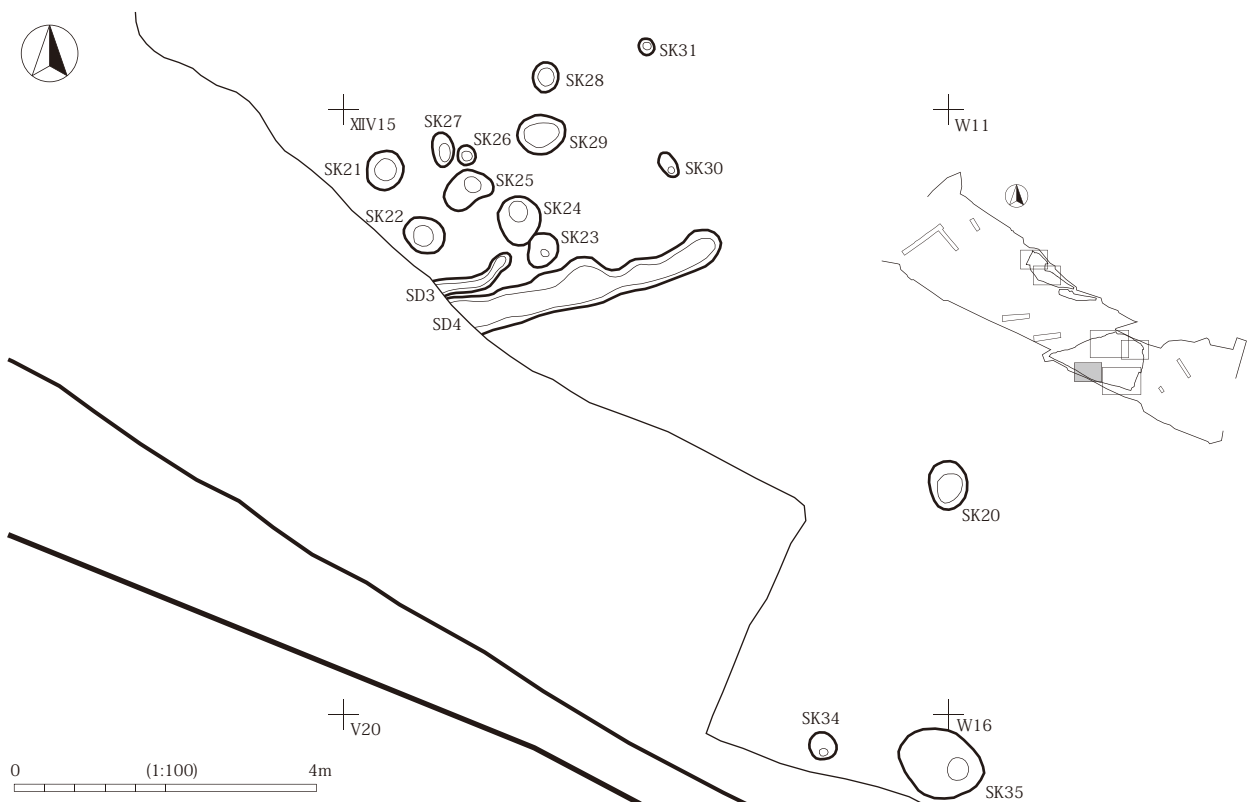
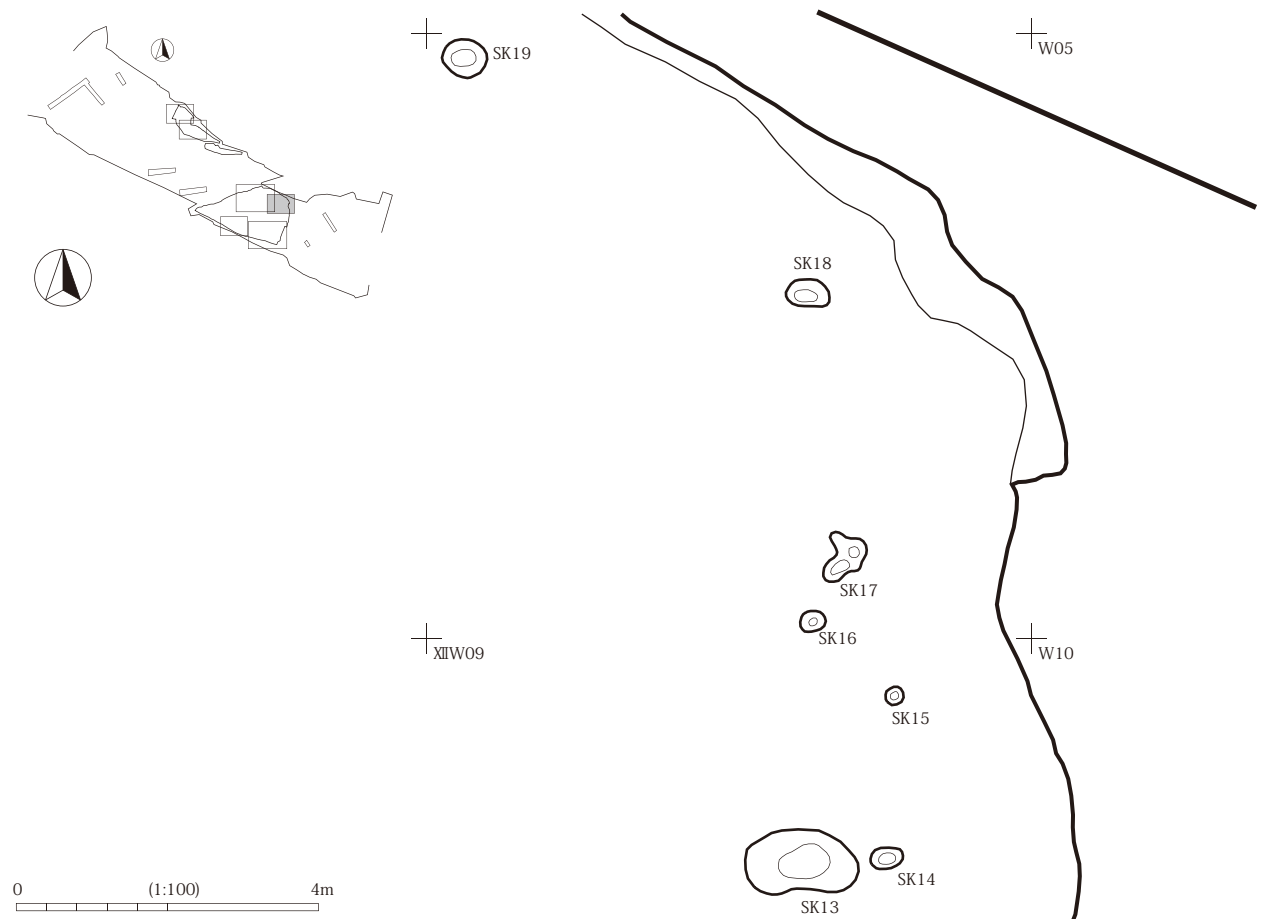


第53図 割付図(上) XIIK-15・20 L-11・16 割付図(下) XIIIL-21・22 Q-01・02



第 54 図 割付図 XIIIR-21・22・23 W-01・02・03・06・07・08

(2) 西中曾根遺跡



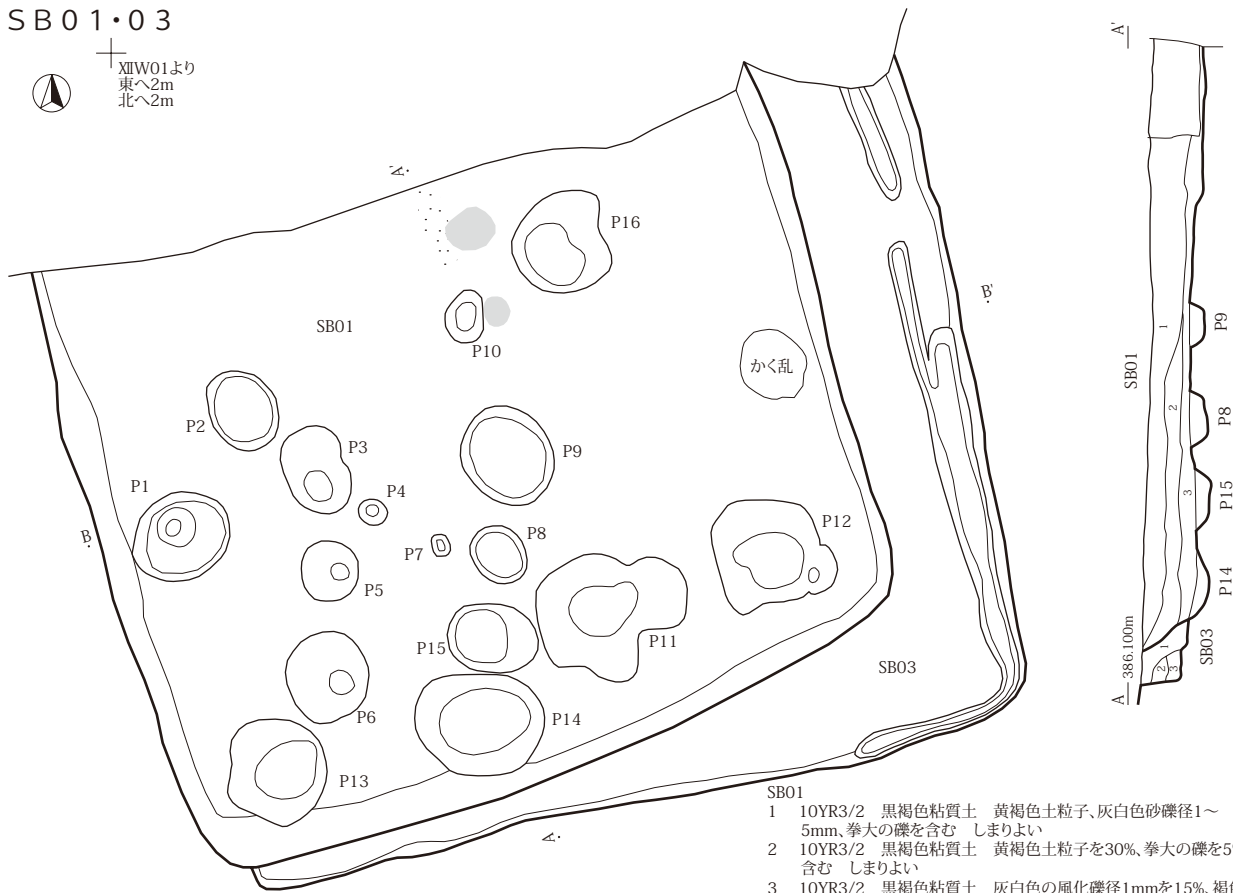
第 55 図 割付図 (上) XIIW-04・05・09・10 割付図 (下) XIV-10・15・20 W-06・11・16



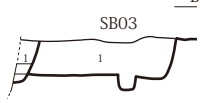
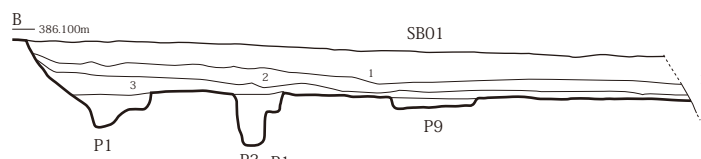
第56図 割付図 XIIW-12・13・16・17・18・19

(2) 西中曾根遺跡

SB01・03



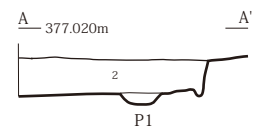
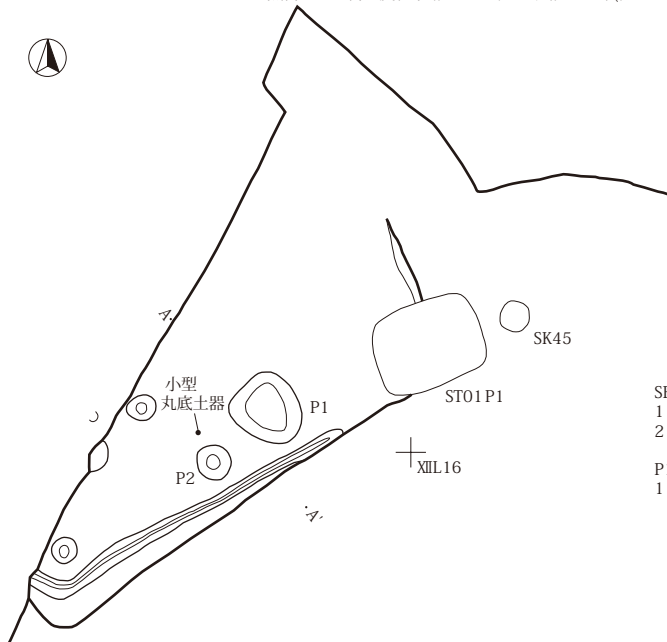
- SB01
- 1 10YR3/2 黒褐色粘質土 黄褐色土粒子、灰白色砂礫径1~5mm、拳大の礫を含む しまりよい
 - 2 10YR3/2 黒褐色粘質土 黄褐色土粒子を30%、拳大の礫を5%含む しまりよい
 - 3 10YR3/2 黒褐色粘質土 灰白色の風化礫径1mmを15%、褐色土粒子を20%含む しまりやや悪い




- P1 黒褐色土 褐色土粒子(径2mm)3%含む 周構
- P2 黒褐色土 褐色度粒子(径10mm)7%・風化した礫(径5mm)1%含む
- P3 黒褐色土 褐色土・風化した礫(径20mm)含む
- P4 黒褐色土 褐色度粒子(径10mm)7%・風化した礫(径5mm)1%含む
- P5 黒褐色土 褐色土粒子(径2mm)3%含む
- P6 黒褐色土 褐色度粒子(径10mm)7%・風化した礫(径5mm)1%含む

- P6 1 黒褐色土 褐色度粒子(径20~30mm)7%含む
- 2 黒褐色土 褐色度粒子(径10mm)7%・風化した礫(径5mm)1%含む
- P7 黒褐色土 褐色度粒子(径10mm)7%・風化した礫(径5mm)1%含む
- P8 黒褐色土 褐色度粒子(径10mm)7%・風化した礫(径5mm)1%含む
- P9 黒褐色土 褐色度土粒子(径10mm)7%・風化した礫(径5mm)1%含む
- SB03
- 1 10YR3/2 黒褐色土 黄褐色土粒子を5%含む しまりよい
- 2 10YR3/2 黒褐色土 黄褐色土粒子を30%含む しまりよい
- 3 10YR3/2 黒褐色土 黄褐色土粒子を10%含む しまりよい

SB04

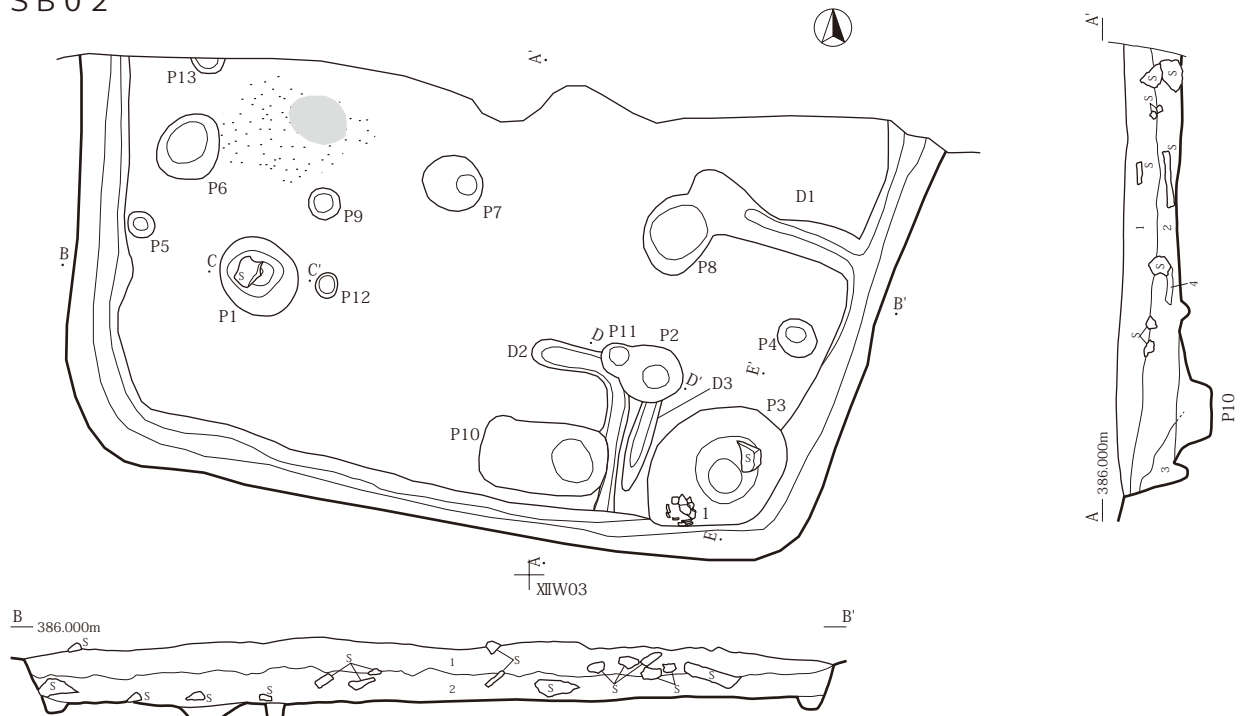


- SB04
- 1 水田土壤
 - 2 10YR2/2 黒褐色粘質土 黄褐色地山砂径0.5~1mmを30%、地山礫径2~3mmを15%、径2~3cmを15%含む
- P1
- 1 10YR3/2 黒褐色粘質土 径3~4mm黄褐色地山粒子30%・風化礫10%混入 黒色化顕著 しまりあり



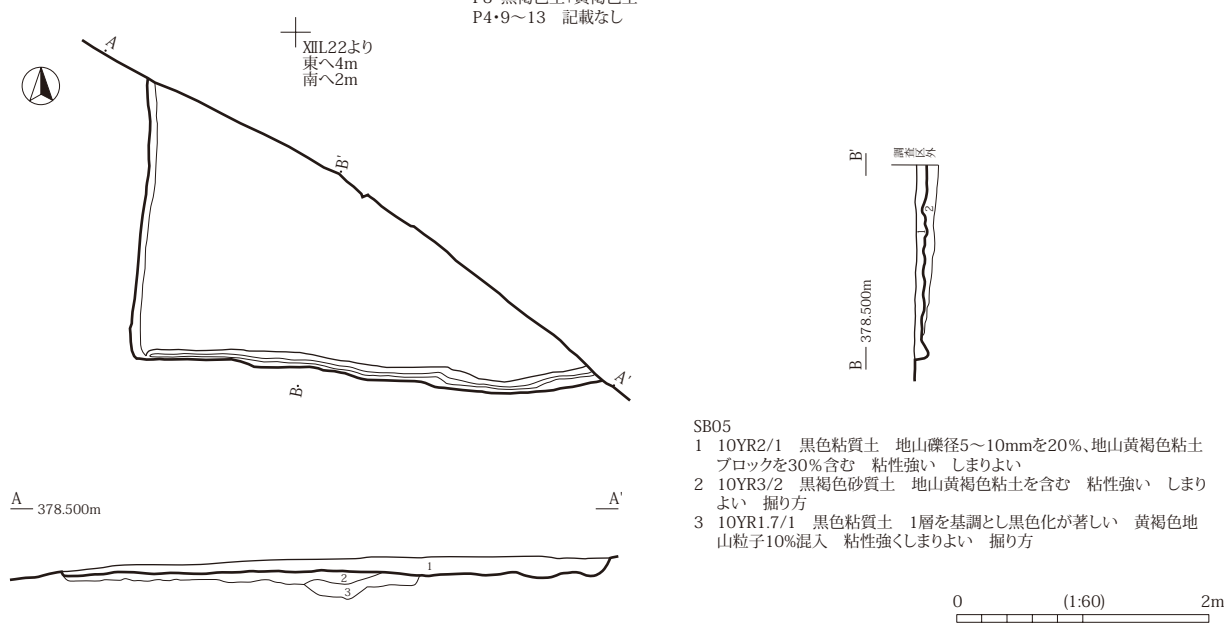
第 57 図 SB01・03 SB04

SB02



- SB02
- 1 10YR3/2 黒褐色粘質土 鈍い黄褐色土粒子を7%、黄褐色礫径1cmを5%、拳大の礫を5%、炭化物を2%含む しまりよい
 - 2 10YR3/2 黒褐色粘質土 黄褐色礫径5mmを3%含む 床直上で人頭大の礫集中する箇所あり しまりよい
 - 3 10YR3/2 黒褐色粘質土 鈍い黄褐色土粒子を3%、明黄褐色地山ブロック径30mmを2%含む しまりよい
 - 4 記載なし
- P1
- 1 10YR3/2 黒褐色粘質土 褐色地山粒子を層状に3%、灰白色風化礫径5mmを1%含む
 - 2 10YR3/2 黒褐色粘質土 褐色地山粒子径5mmを7%、灰白色風化礫径5mmを1%含む
- P2
- 1 10YR3/2 黒褐色粘質土 褐色地山粒子を層状に3%、灰白色風化礫径5mmを1%含む (P7と同じ)
 - 2 10YR3/2 黒褐色粘質土 1層より褐色土多い
- P3
- 1 10YR3/2 黒褐色粘質土 焼土粒子径2mm、褐色土粒子径3mm、炭化物径3~5mm、灰白色風化礫径5mmを含む (P5と同じ)
 - 2 10YR3/2 黒褐色粘質土 灰色粘質土粒子径5mmを2%含む (P6と同じ)
 - 3 10YR3/2 黒褐色粘質土 灰色粘質土を30%含む
 - 4 周溝
- P5 10YR3/2 黒褐色粘質土 焼土粒子径2mm、褐色土粒子径3mm、炭化物径3~5mm、灰白色風化礫径5mmを含む
- P6 0YR3/2 黒褐色粘質土 灰色粘質土粒子径5mmを2%含む
- P7 10YR3/2 黒褐色粘質土 褐色地山粒子を層状に3%、灰白色風化礫径5mmを1%含む
- P8 黒褐色土+黄褐色土
- P4・9~13 記載なし

SB05

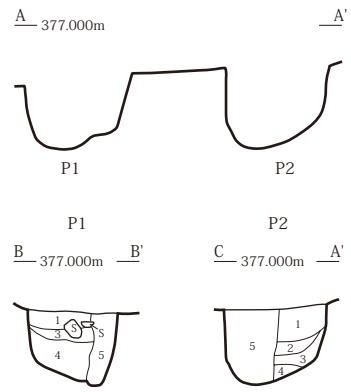
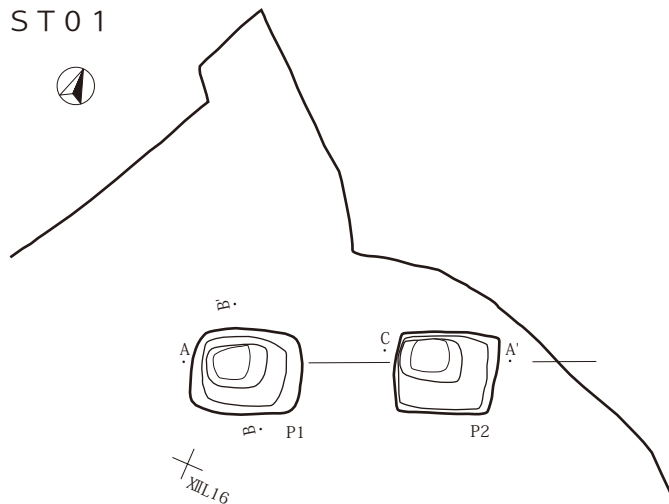


- SB05
- 1 10YR2/1 黒色粘質土 地山礫径5~10mmを20%、地山黄褐色粘土ブロックを30%含む 粘性強い しまりよい
 - 2 10YR3/2 黒褐色砂質土 地山黄褐色粘土を含む 粘性強い しまりよい 掘り方
 - 3 10YR1.7/1 黒色粘質土 1層を基調とし黒色化が著しい 黄褐色地山粒子10%混入 粘性強くしまりよい 掘り方

第 58 図 SB02 SB05

(2) 西中曽根遺跡

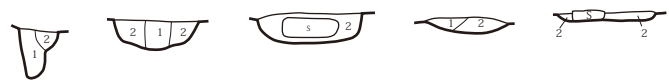
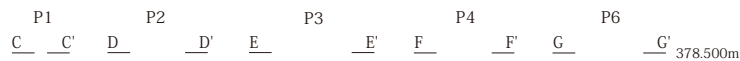
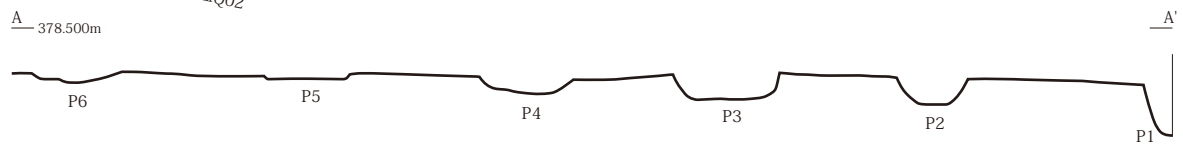
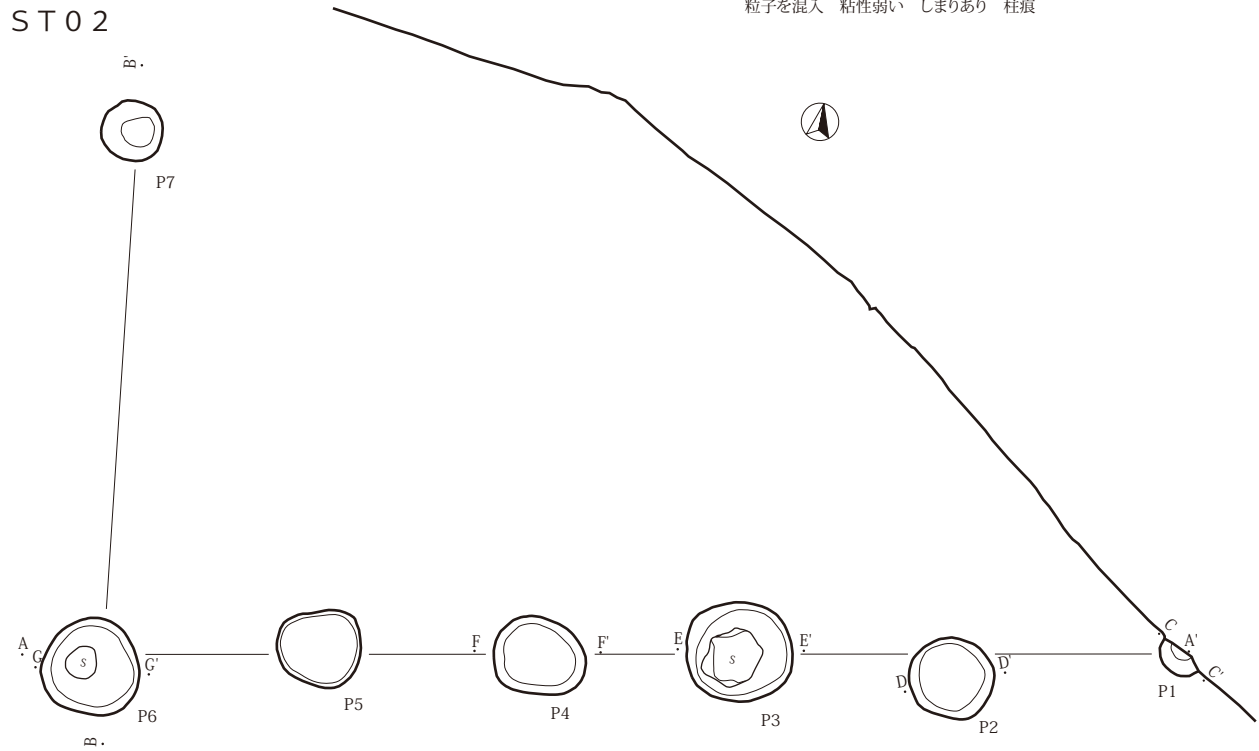
ST01



ST01 P1~P2

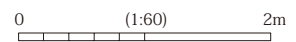
- 1 10YR2/3 黒褐色粘質土 風化礫を20%、地山礫径5mmを10%、黄褐色地山をブロック状に混入 粘性弱い しまりあり
- 2 10YR2/1 黒色粘質土 黄褐色地山をブロック状に5%混入 粘性あり しまりあり
- 3 10YR2/2 黒褐色粘質土 地山の礫を含む 粘性弱い しまりあり
- 4 10YR2/3 黒褐色粘質土 地山の砂質粒子を10%混入 粘性弱い しまりあり
- 5 10YR2/1 黒色粘質土 地山礫径2~3mmを10%、風化礫を5%、炭化物粒子を混入 粘性弱い しまりあり 柱痕

ST02



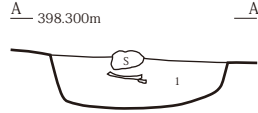
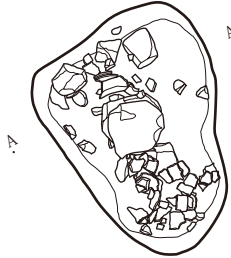
ST02 P1~P6

- 1 10YR2/2 黒褐色粘質土 黄褐色地山礫径3mmを20%、地山ブロック径1cmを10%~20%、炭化物粒子を混入 粘性あり しまりあり
- 2 10YR2/1 黒色粘質土 径2~3mmの地山礫20%混入 1層より礫の混入少ない 粘性あり しまりあり

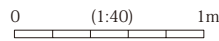


第59図 ST01 ST02

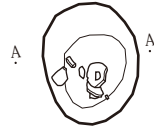
SK01



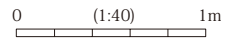
SK01
1 10YR2/2 黒褐色粘質土 黄褐色土粒子、焼土粒子を1%含む 礫径5~30cmを10%含む



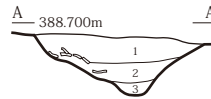
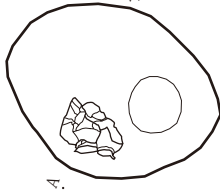
SK20



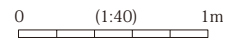
SK20
1 10YR2/2 黒褐色粘質土 10YR5/3にぶい黄褐色土粒径2~5mmを3%含む 礫径3~10cmを7%含む しまりよい 検出面に土器集中する



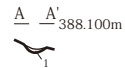
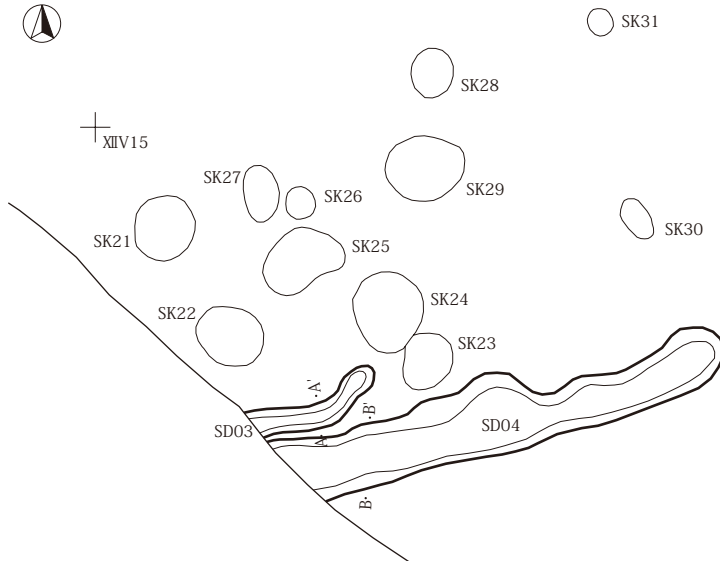
SK35



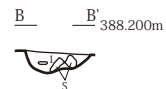
SK35
1 10YR2/2 黒褐色粘質土 10YR5/2にぶい黄褐色土粒径2mm以下を1%含む しまりよい
2 10YR2/2 黒褐色粘質土 10YR5/2にぶい黄褐色土粒径2mm以下を5%含む しまりよい
3 10YR2/2 黒褐色粘質土 10YR5/2にぶい黄褐色土粒径5~10mmを5%含む しまりよい



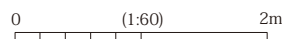
SD03・04



SD03
1 10YR2/2 黒褐色粘質土 にぶい黄褐色土粒子を3%含む



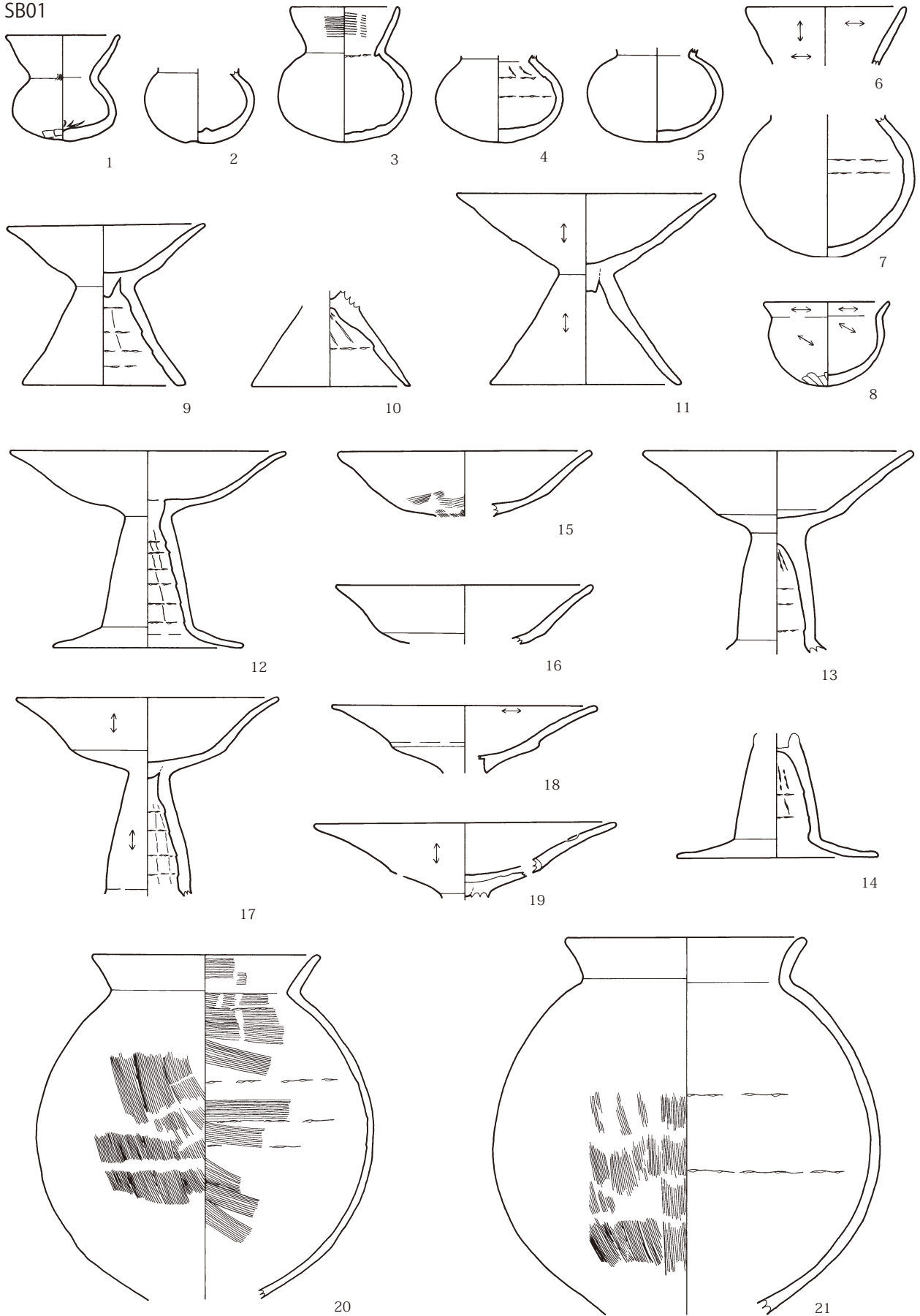
SD04
1 10YR2/2 黒褐色粘質土 にぶい黄褐色土粒子を3%含む 角礫径10cmを7%含む



第 60 図 SK01 SK20 SK35 SD03・04

(2) 西中曾根遺跡

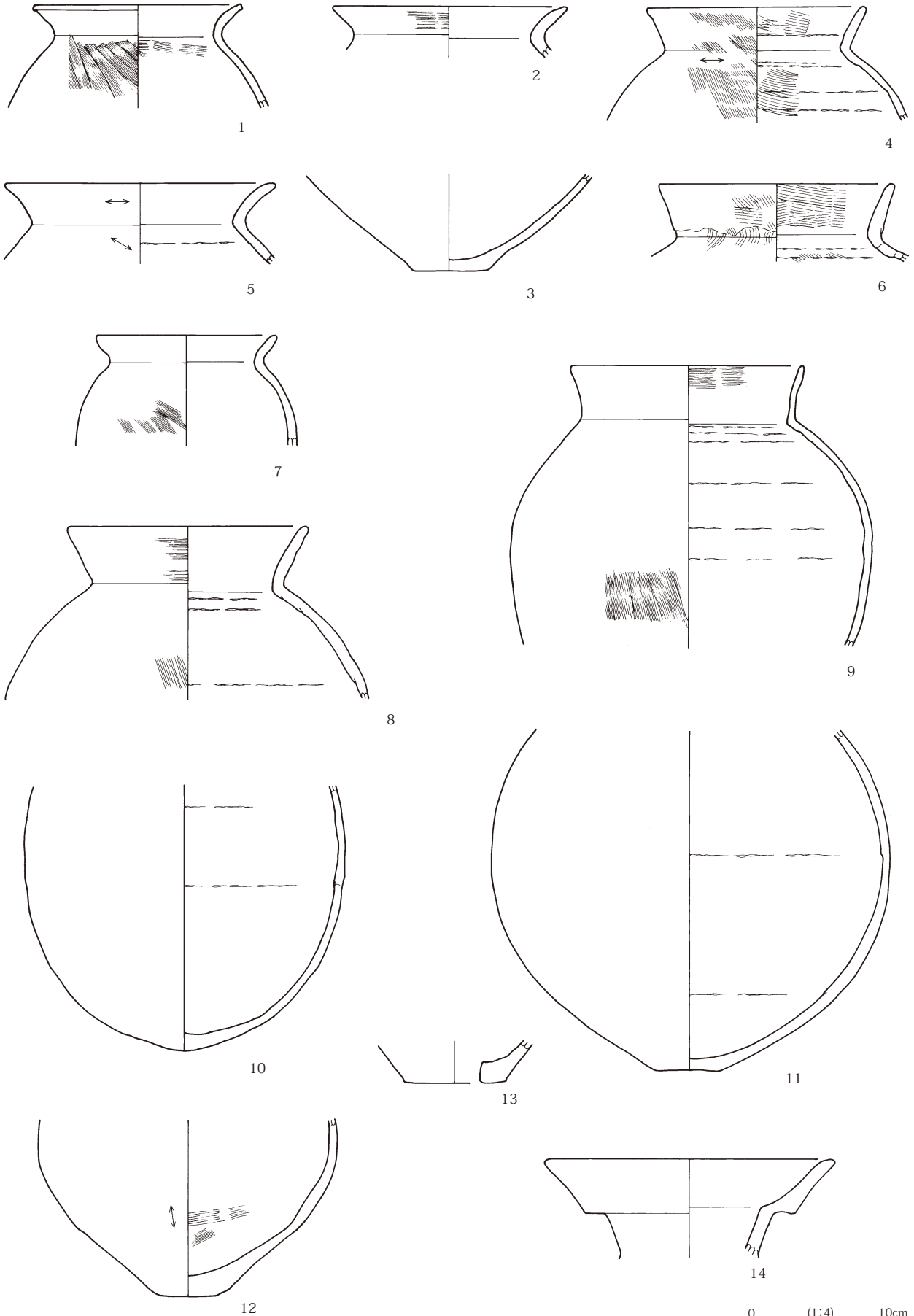
SB01



第61図 土器-1 (SB01)

0 (1:4) 10cm

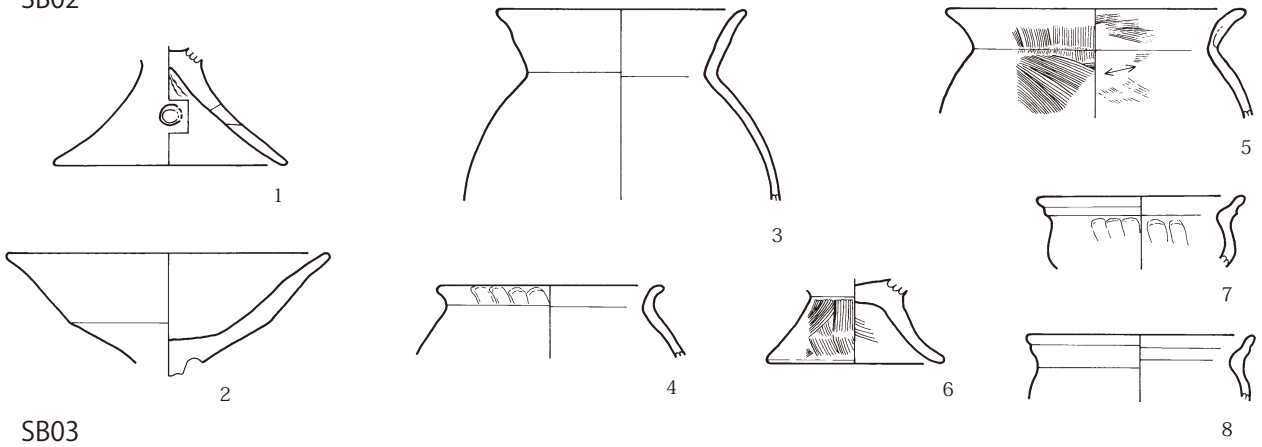
SB01



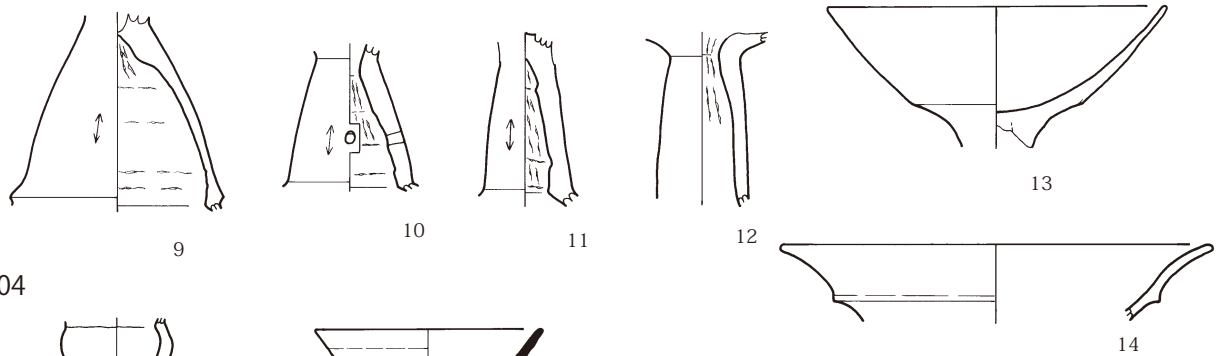
第62図 土器-2 (SB01)

(2) 西中曾根遺跡

SB02



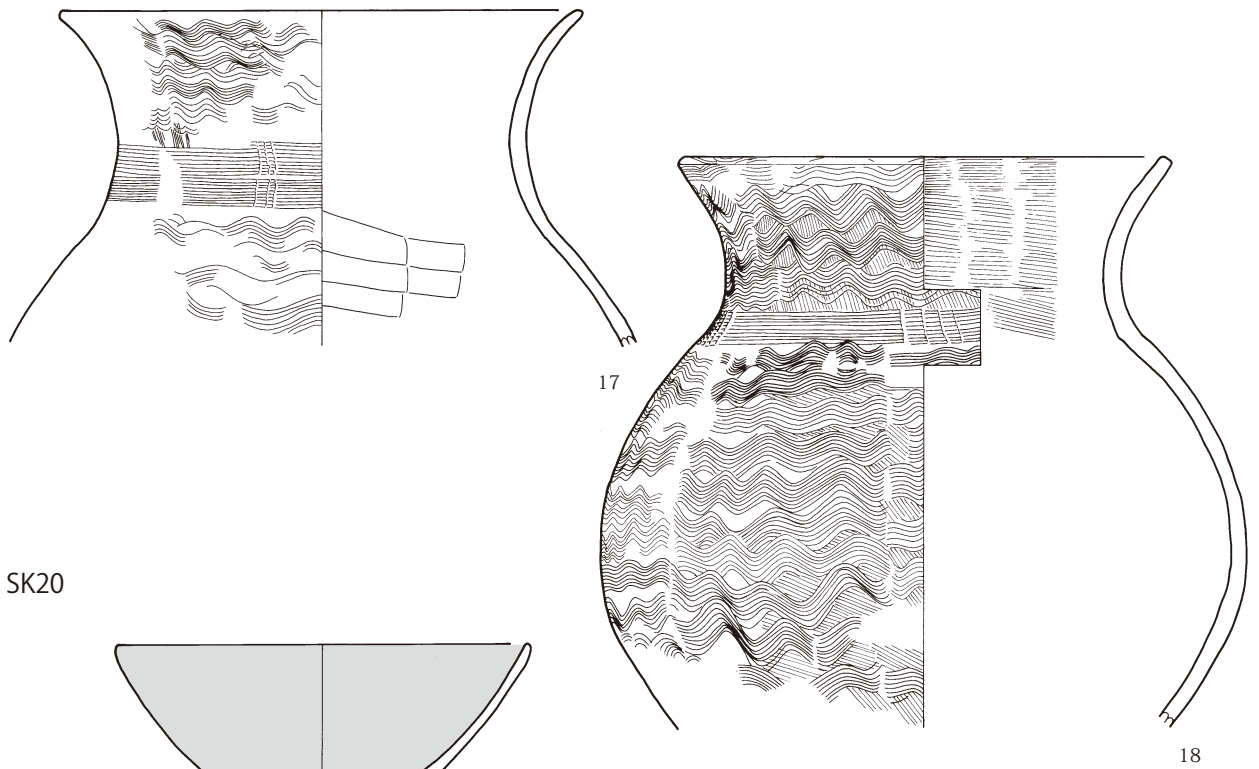
SB03



SB04



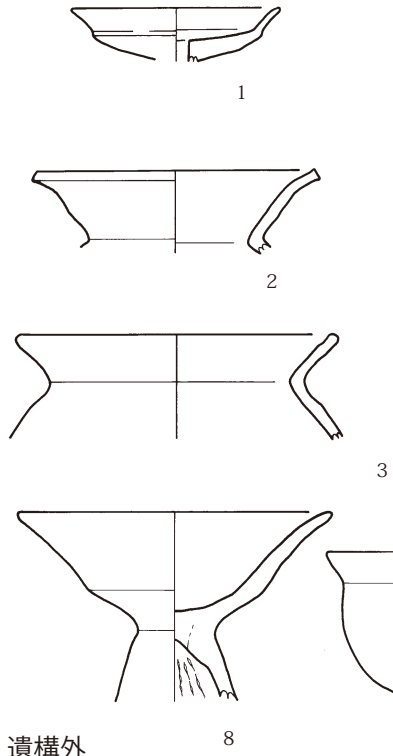
SK01



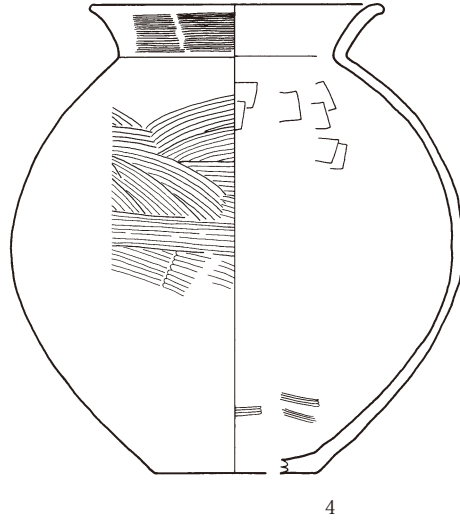
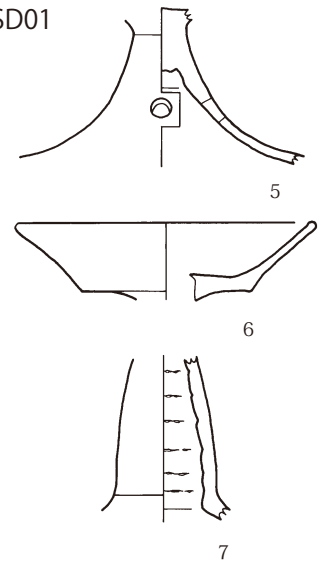
0 (1:4) 10cm

第63図 土器-3 (SB02 SB03 SB04 SK01 SK20)

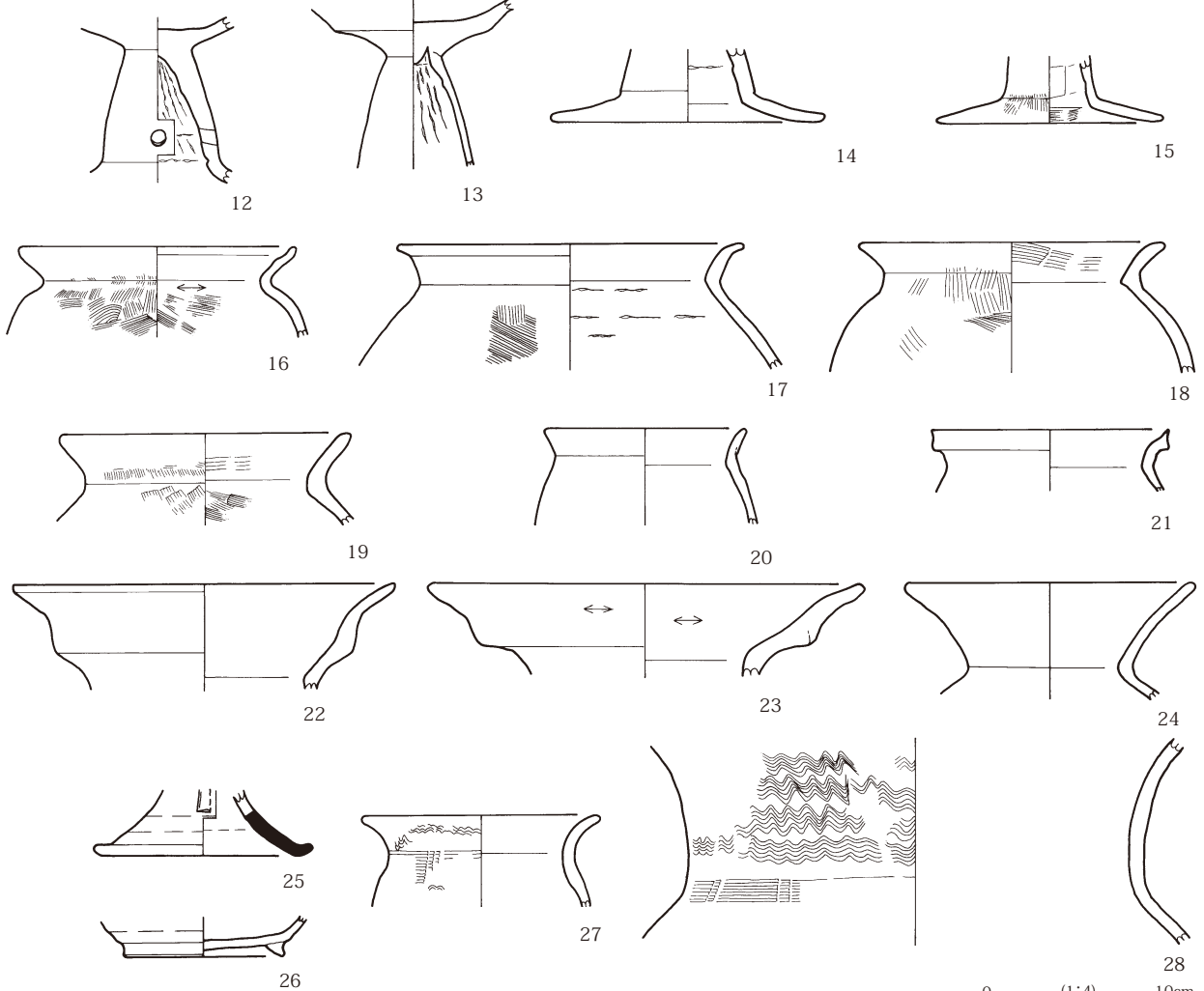
SK35



SD01



遺構外

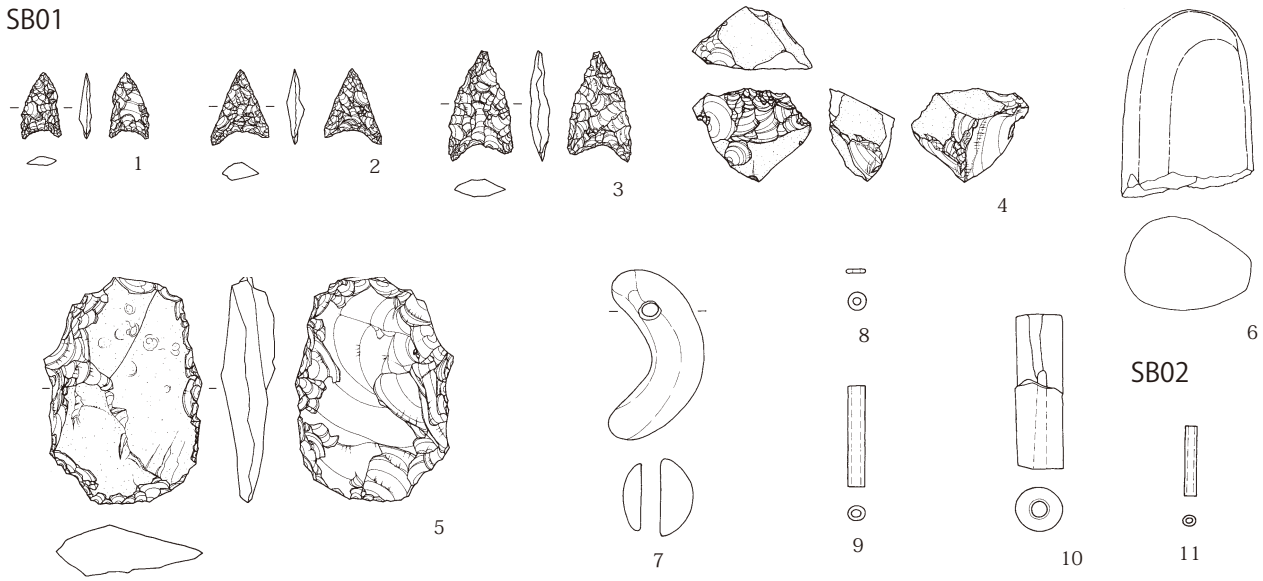


第 64 図 土器 - 4 (SK35 SD01 遺構外)

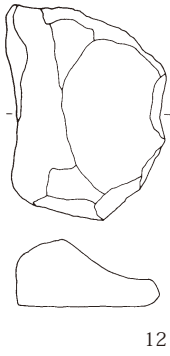
0 (1:4) 10cm

(2) 西中曾根遺跡

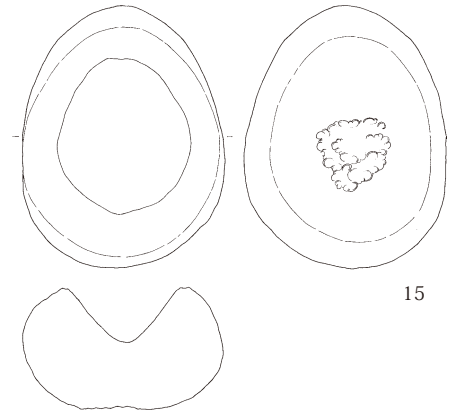
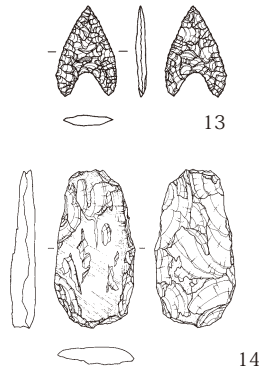
SB01



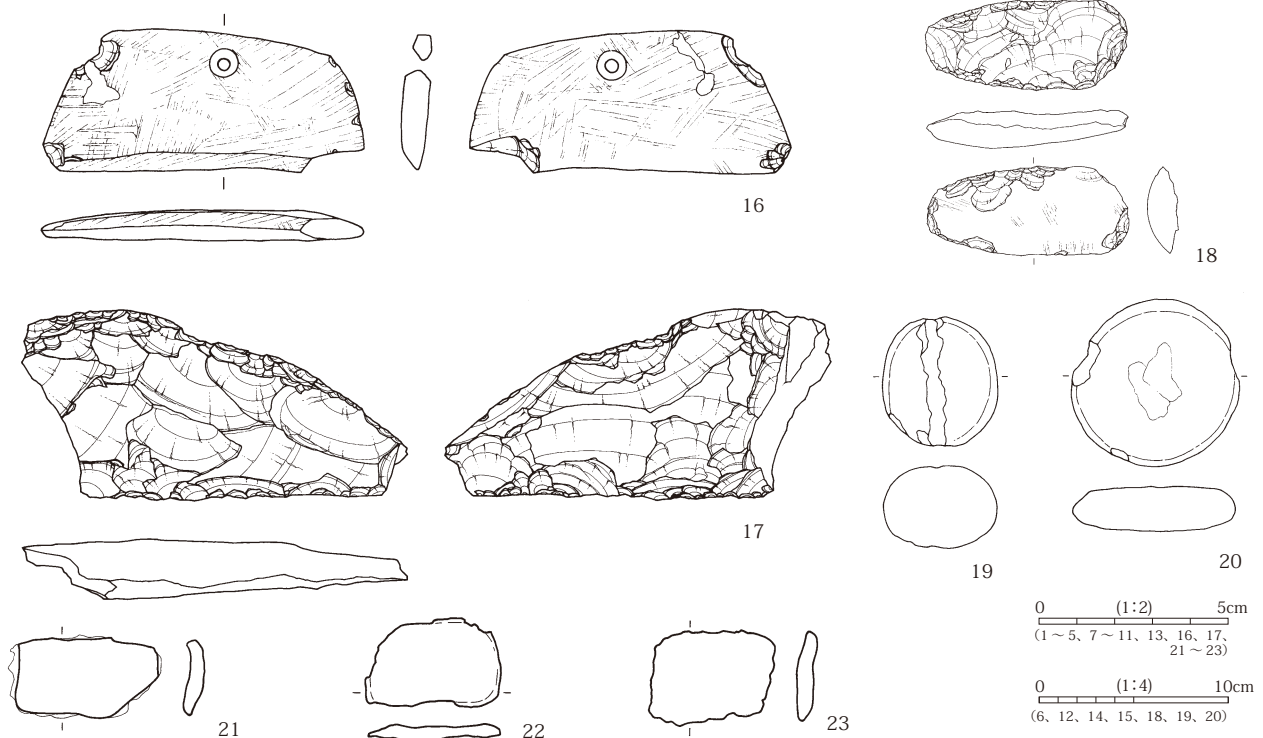
SK39



SD01



遺構外



第 65 図 石器・石製品 (SB01 SB02 SK39 SD01 遺構外) 金属製品 (遺構外)



調査区全景 平成 14 年度調査



調査区全景 平成 16 年度-1 南西より



調査区全景 平成 16 年度-2 南西より



南壁断面 北より



SB01・03 完掘 東より



SB02 礫出土状況 東より



SB02 完掘 北東より



SB04・ST01 完掘 西より



SB05 完掘 北西より



ST02 完掘 北西より



ST02Pit3 西より



SK01 遺物出土状況 南西より



SK01 完掘 東より



SK20 検出状況 北より



SK20 完掘 南より



SK35 土器出土状況 北より



SK35 完掘 北より



SD01 礫検出状況 西より



SD03・04 周辺SK群 南西より



XII Q01 東壁土層断面 北西より



No.6 トレンチ 4 段目全景 南より

SB01



61-1



61-2



61-3



61-4



61-5



61-7



61-9



61-10



61-11



61-8



61-12



61-13



61-14



61-17



61-18



61-20



61-21



62-4



62-6

SB01



62-8



62-9




62-10

SB02



62-12



63-1



63-3



63-4



63-5



63-6



63-7

SB03



63-9



63-10

SB04



63-15

SK01



63-17



63-18

SK20



63-19

SK35



64-1



64-3

SD01



64-5



64-9



64-4

遺構外



64-13



64-20



64-21



64-23



64-25



64-26

SB01



65-1



65-2



65-3



65-4



65-5



65-6



65-7



65-8



65-9



65-10



65-11



65-12

SB02

SK39

SD01

遺構外



65-13



65-15



65-16



65-17



65-14



65-18



65-19

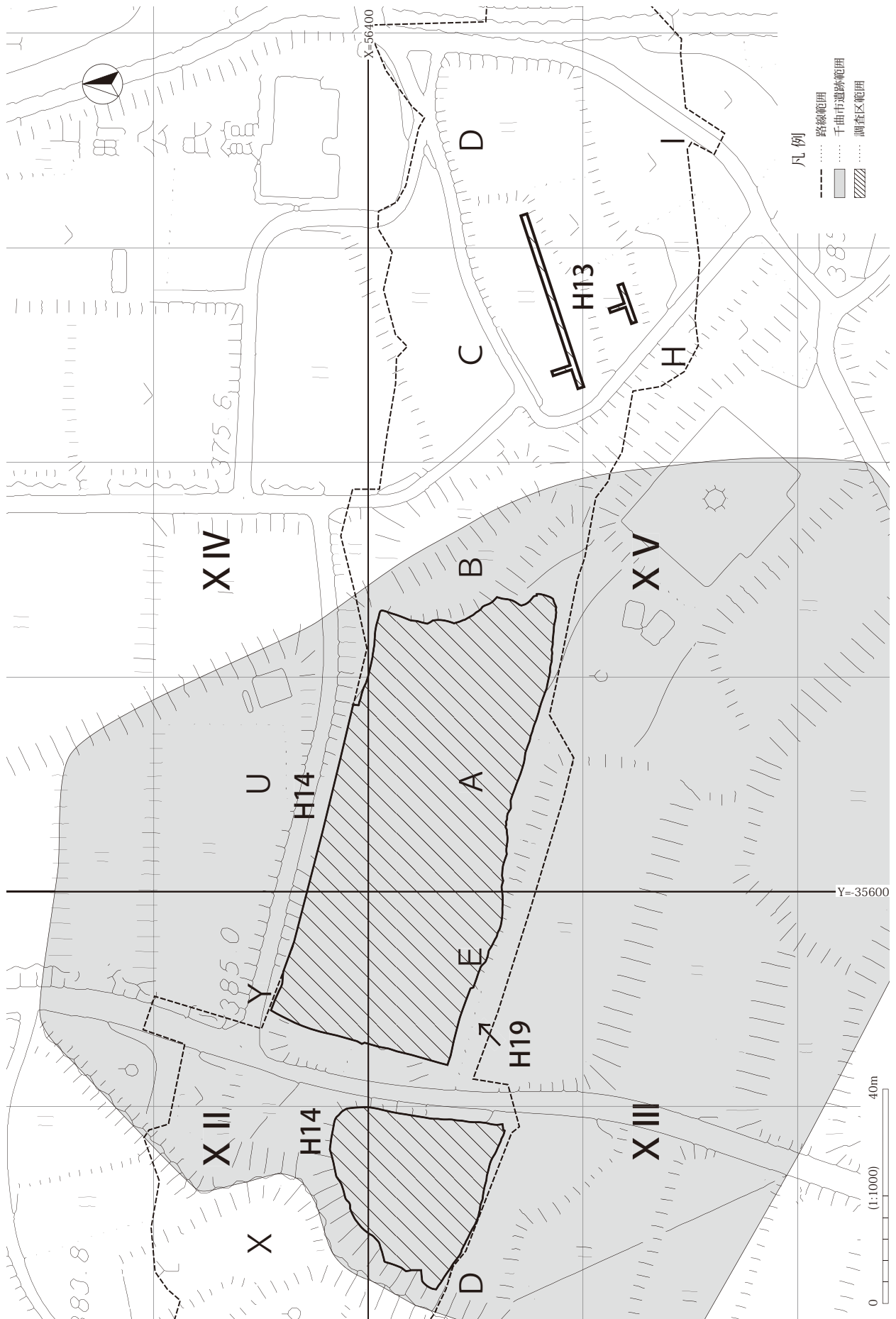


65-20

(3) 東中曾根遺跡



SB05 出土の弥生時代後期後半の土器

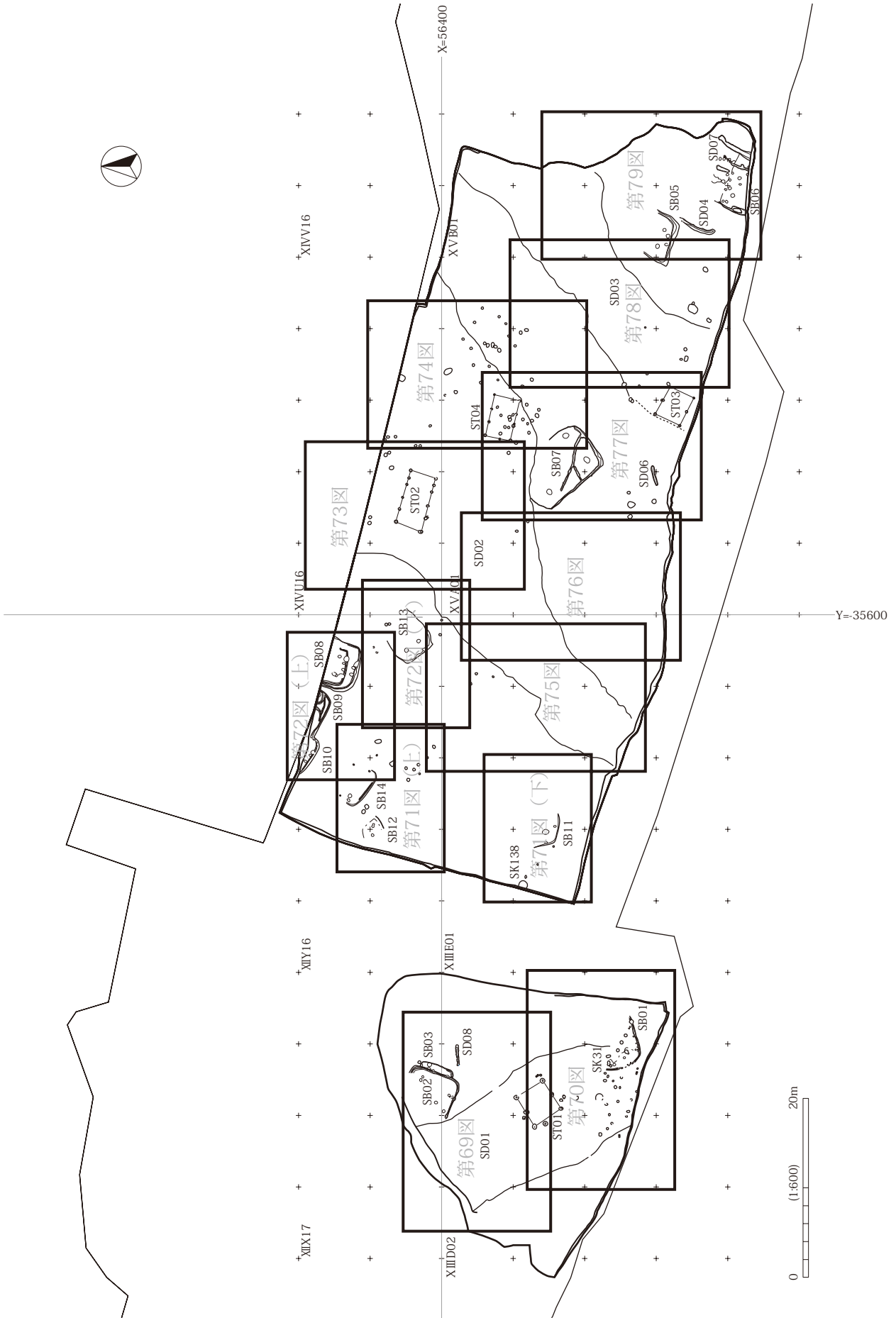


第 66 図 東中曾根遺跡調査範囲図

(3) 東中曾根遺跡



第 67 図 東中曾根遺跡遺構全体図



第 68 図 東中曾根遺跡遺構全体図 (割図)

(3) 東中曾根遺跡

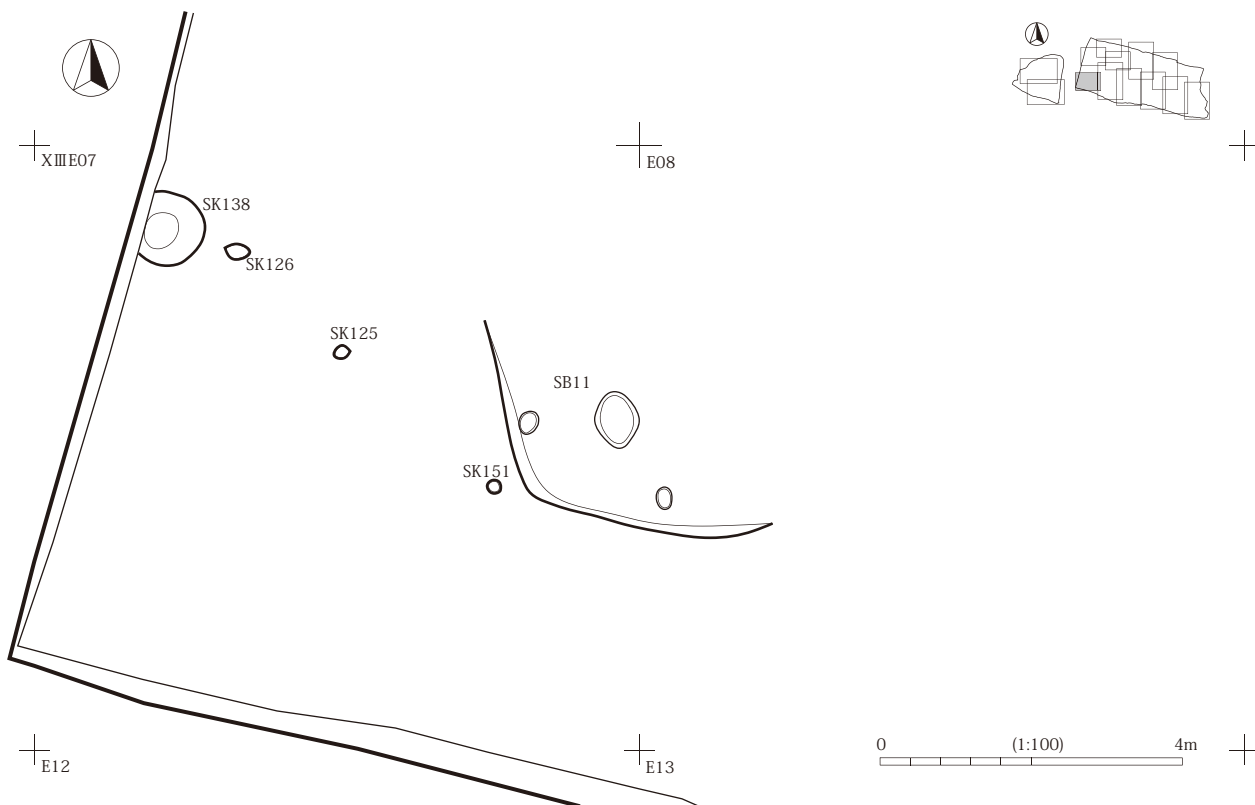
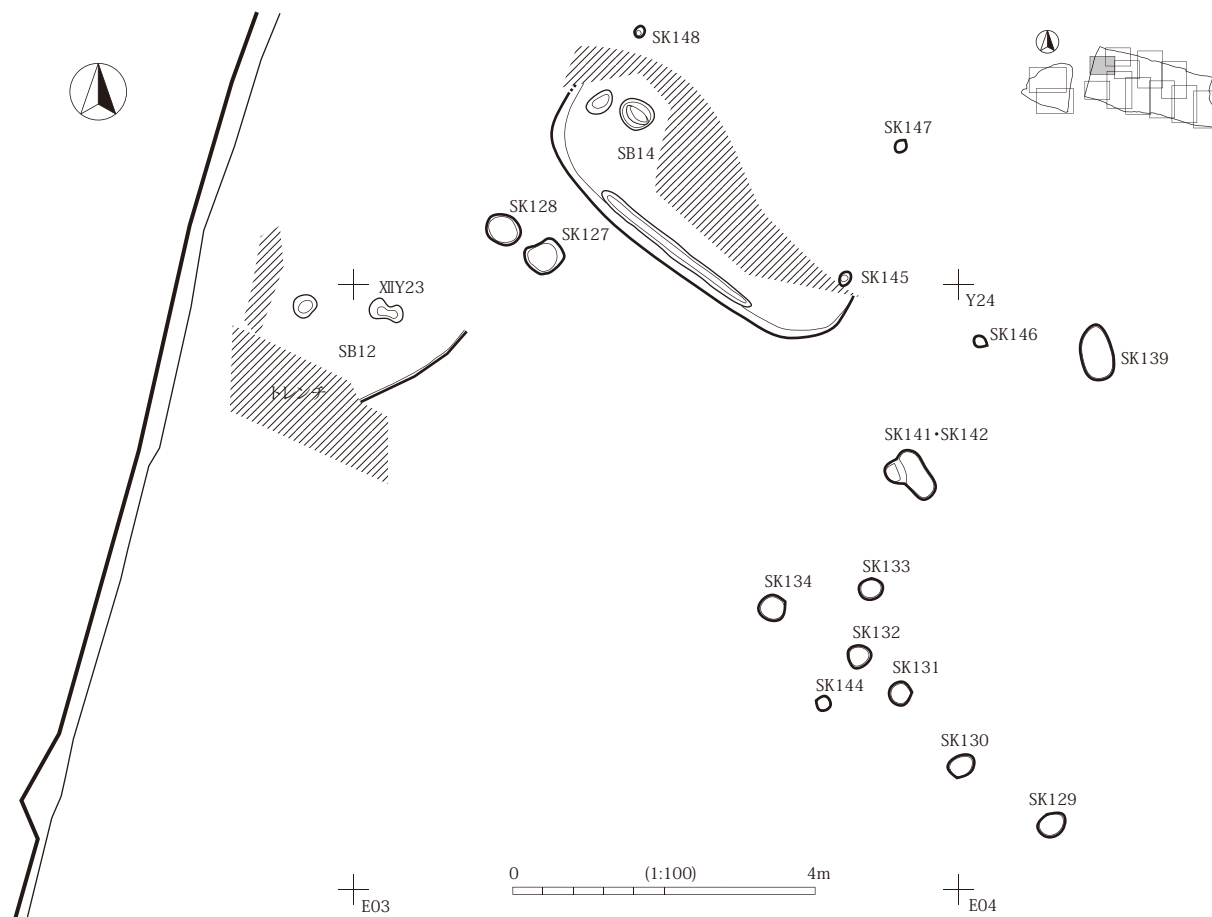


第 69 図 割付図 XIX-23・24・25 XIII D-02・03・04・05・08・09・10

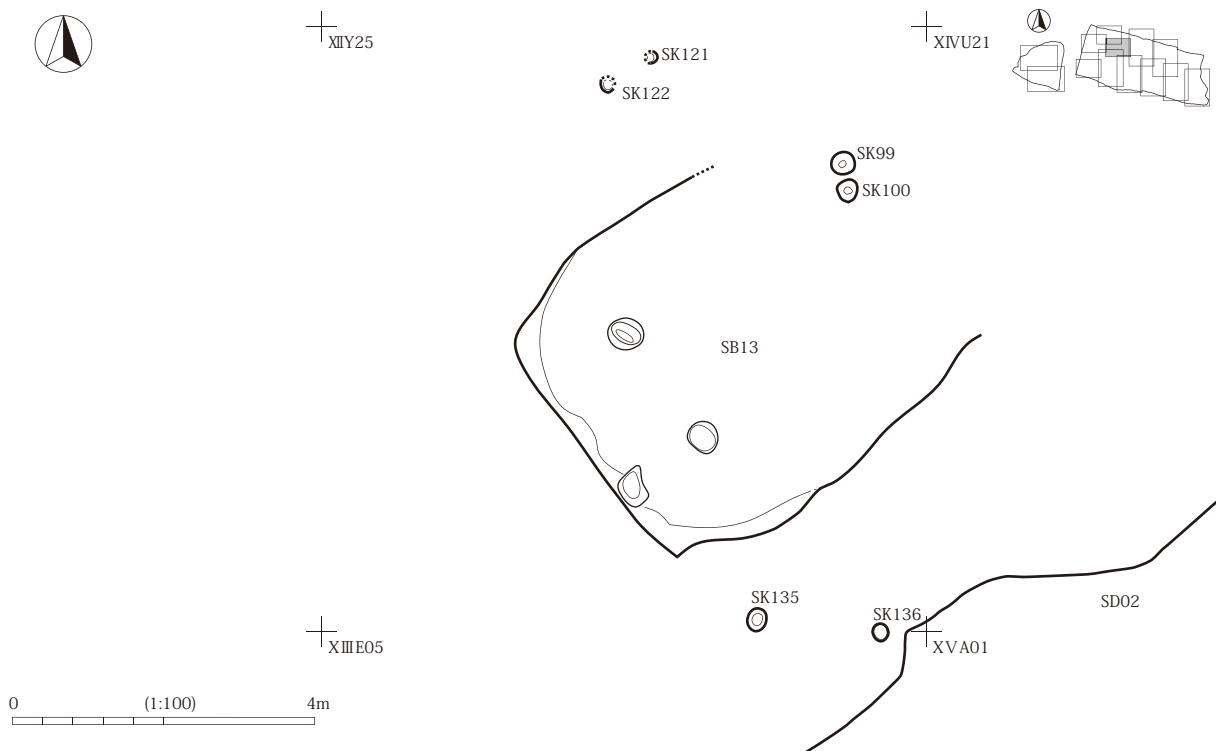
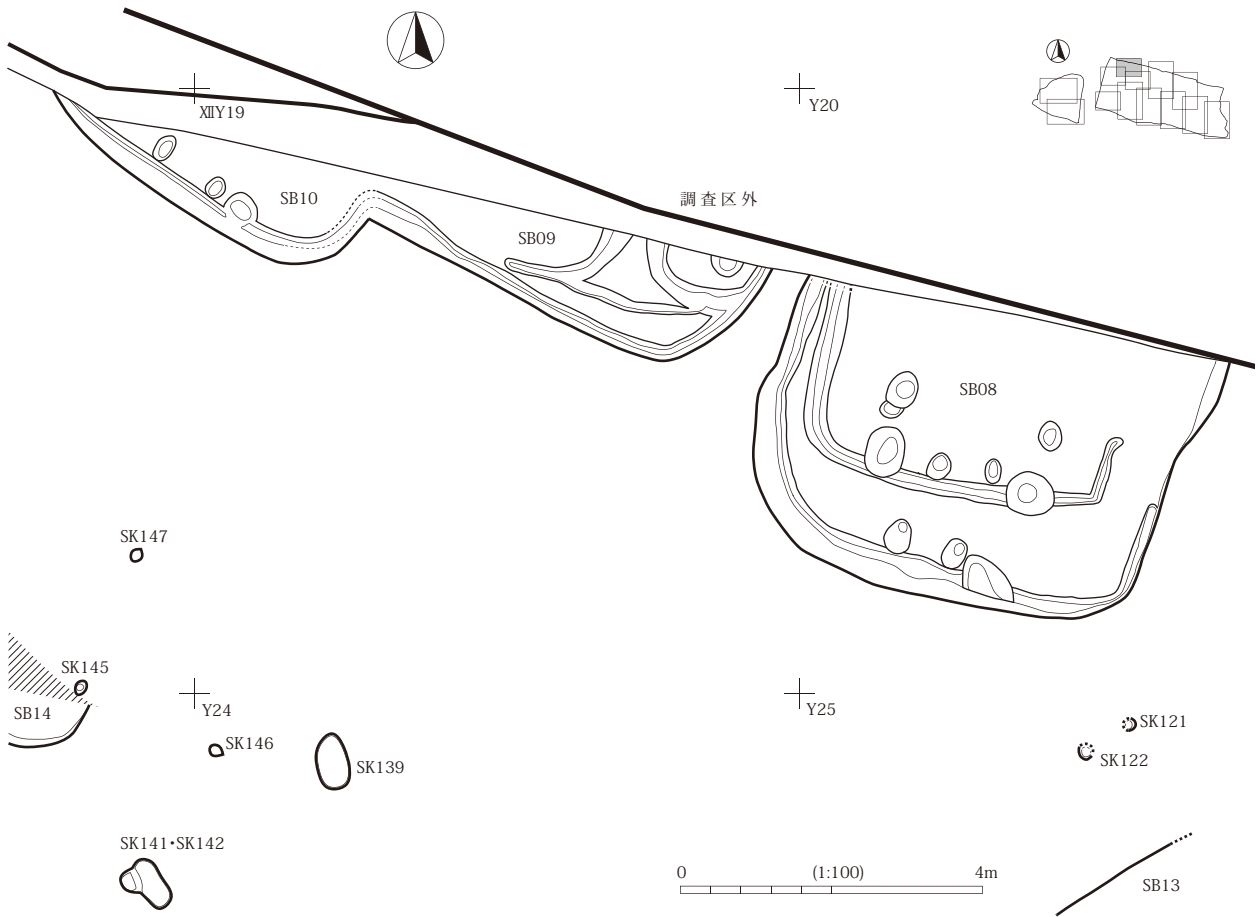


第70図 割付図 XIII D-08・09・10・13・14・15

(3) 東中曾根遺跡

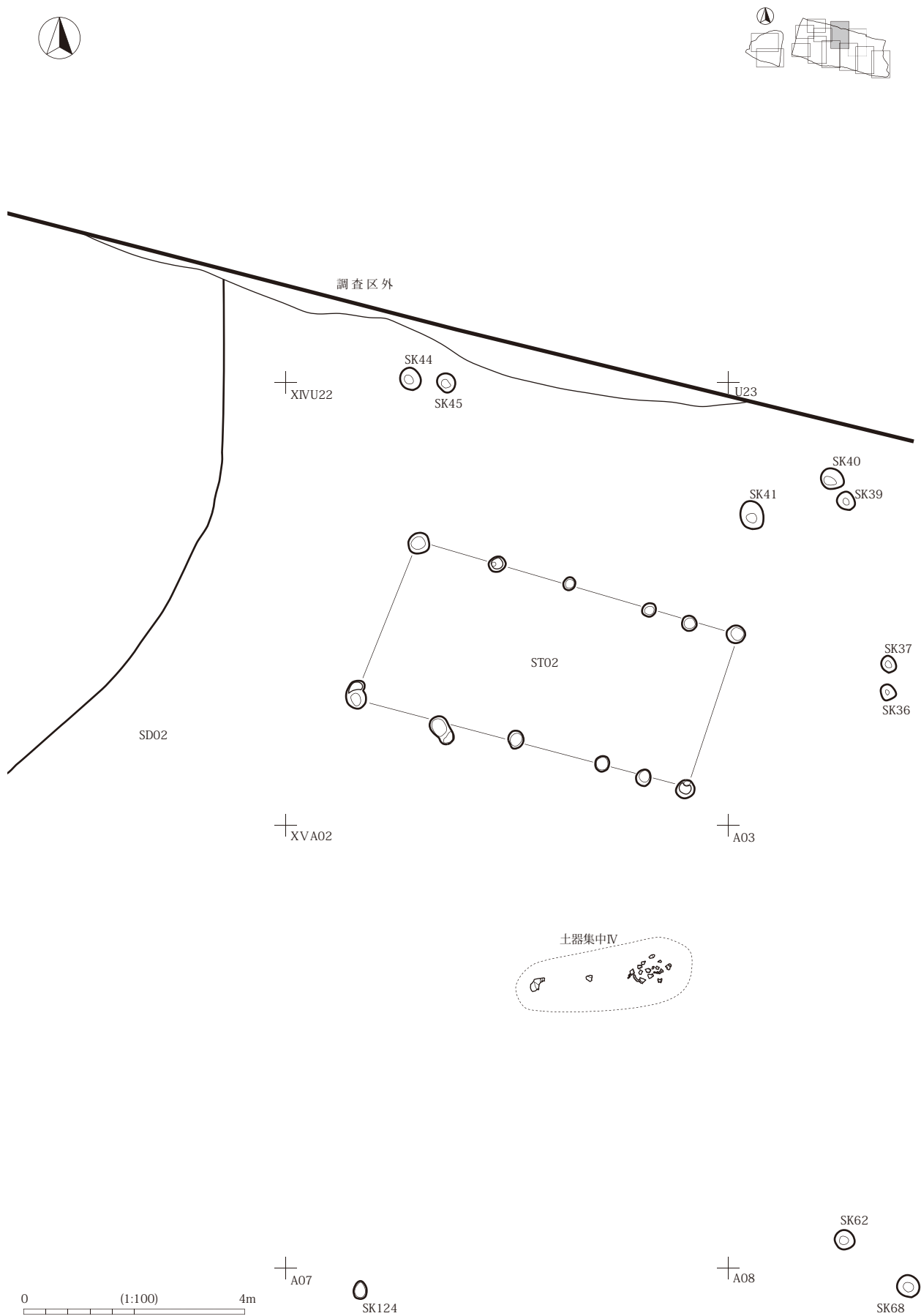


第71図 割付図(上) XIIY-17・18・19・22・23・24 割付図(下) XIII E-07・08

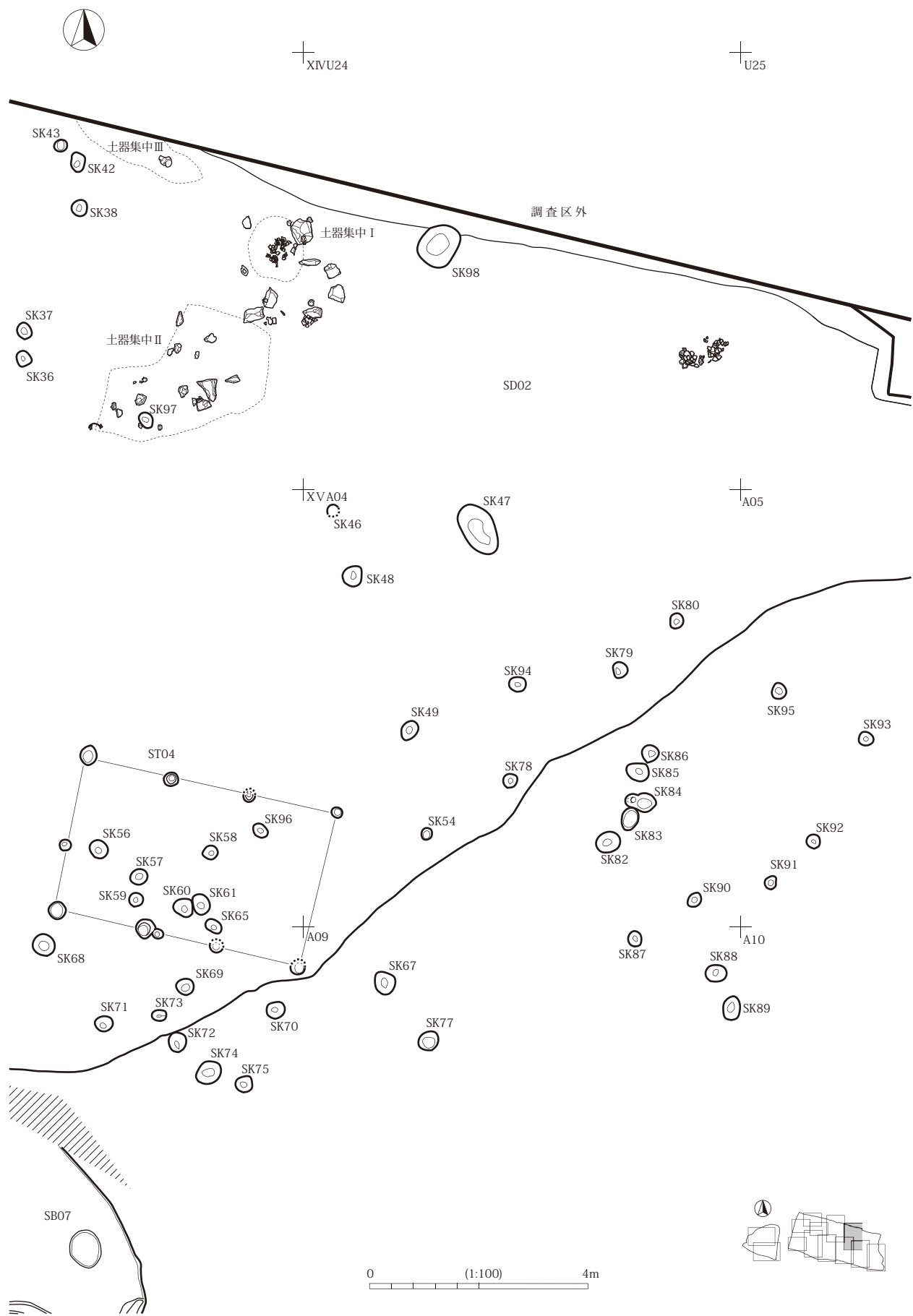


第72図 割付図(上) XIIY-18・19・20・23・24・25 割付図(下) XIIY-24・25 XIII E-05 XIVU-21 XVA-01

(3) 東中曾根遺跡



第 73 図 割付図 XIVU-16・17・21・22・23 XVA-01・02・03・07・08

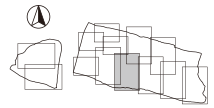
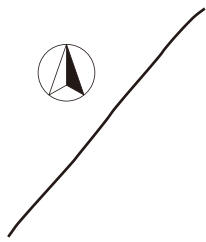


第 74 図 割付図 XIVU-23・24・25 XVA-03・04・05・08・09・10

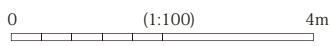
(3) 東中曾根遺跡



第 75 図 割付図 XIII E-04・05・09・10・13・14・15

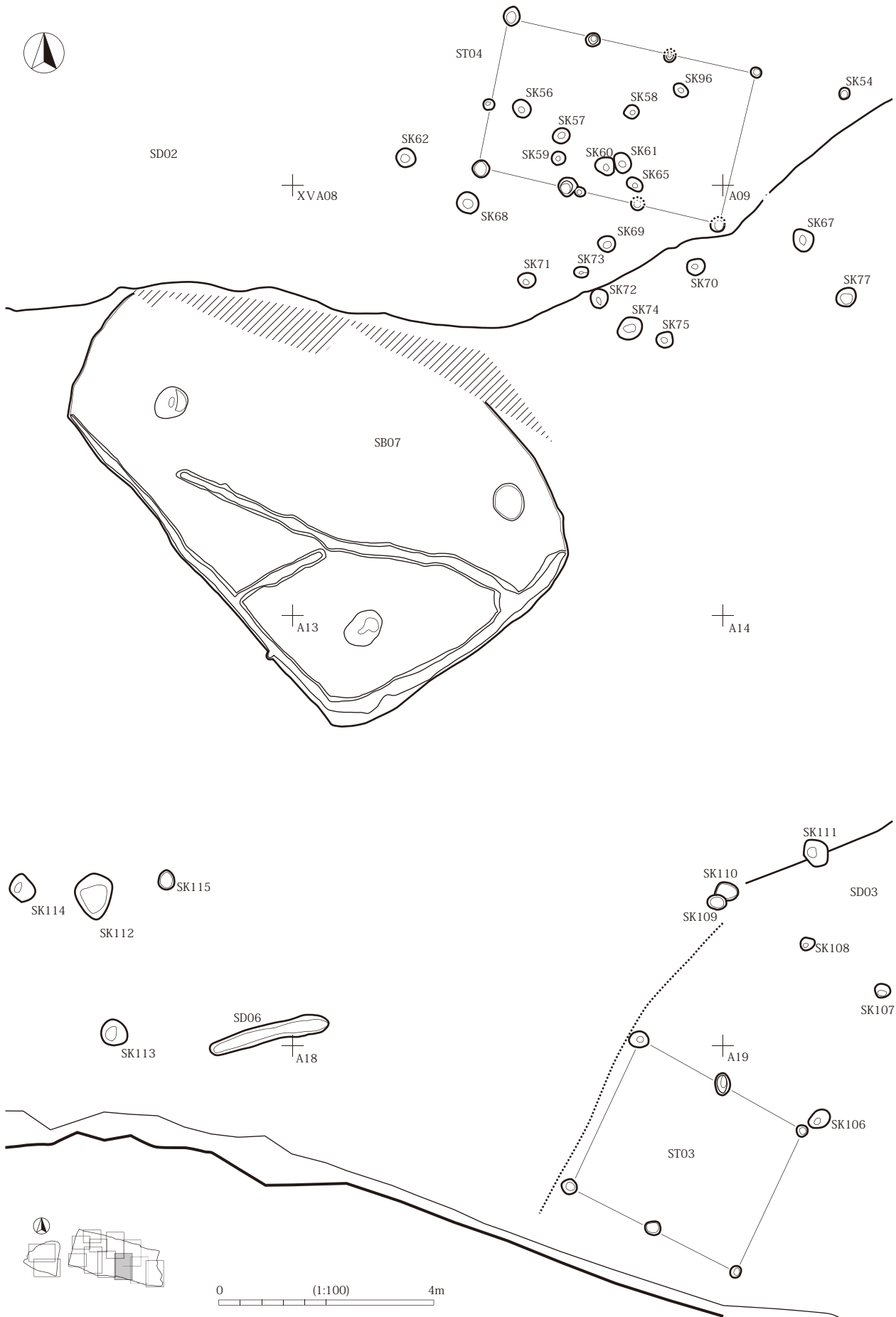


SD02



第76図 割付図 XIII E-05・10・15・20 XVA-06・07・11・12・16・17

(3) 東中曾根遺跡

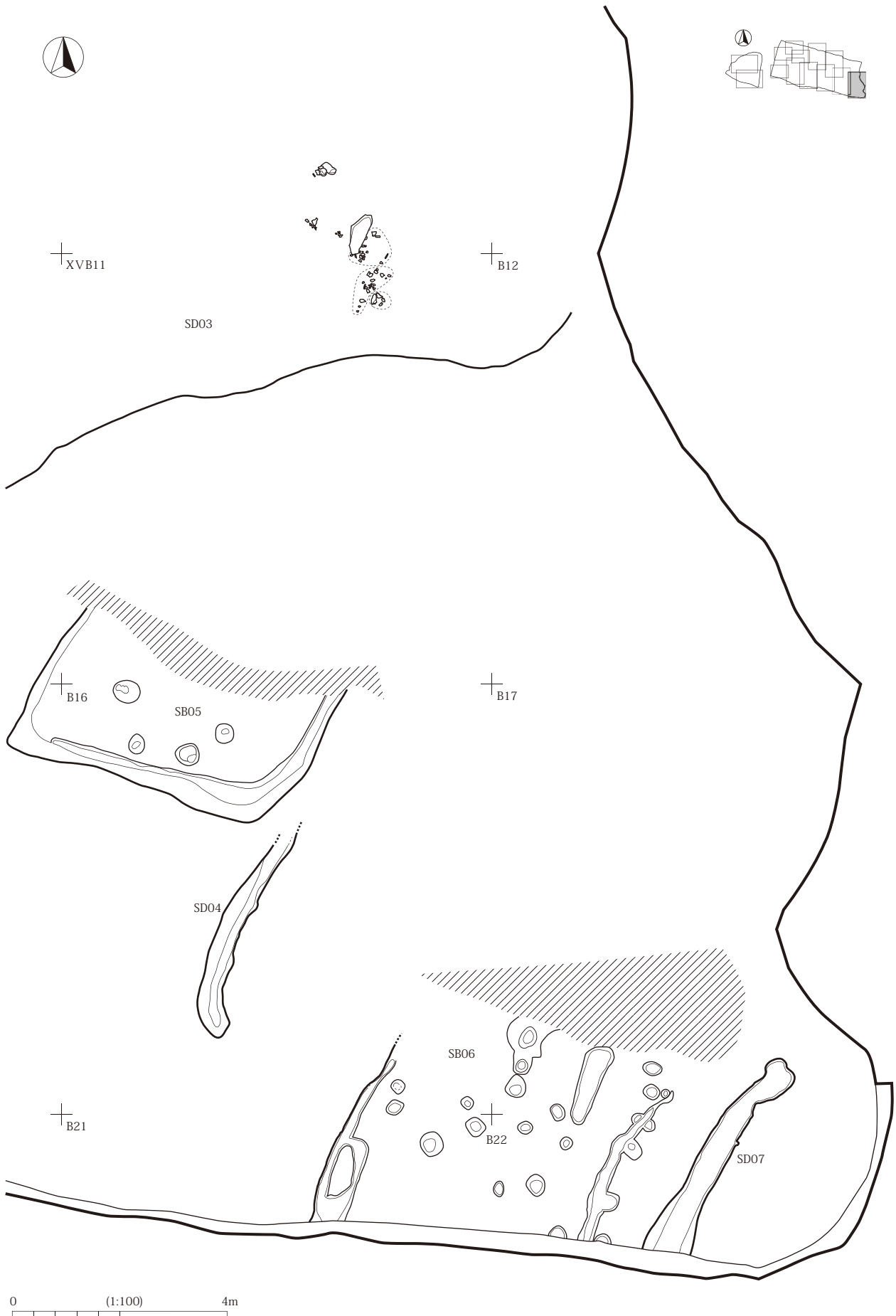


第77図 割付図 XVA-02・03・04・07・08・09・12・13・14・17・18・19



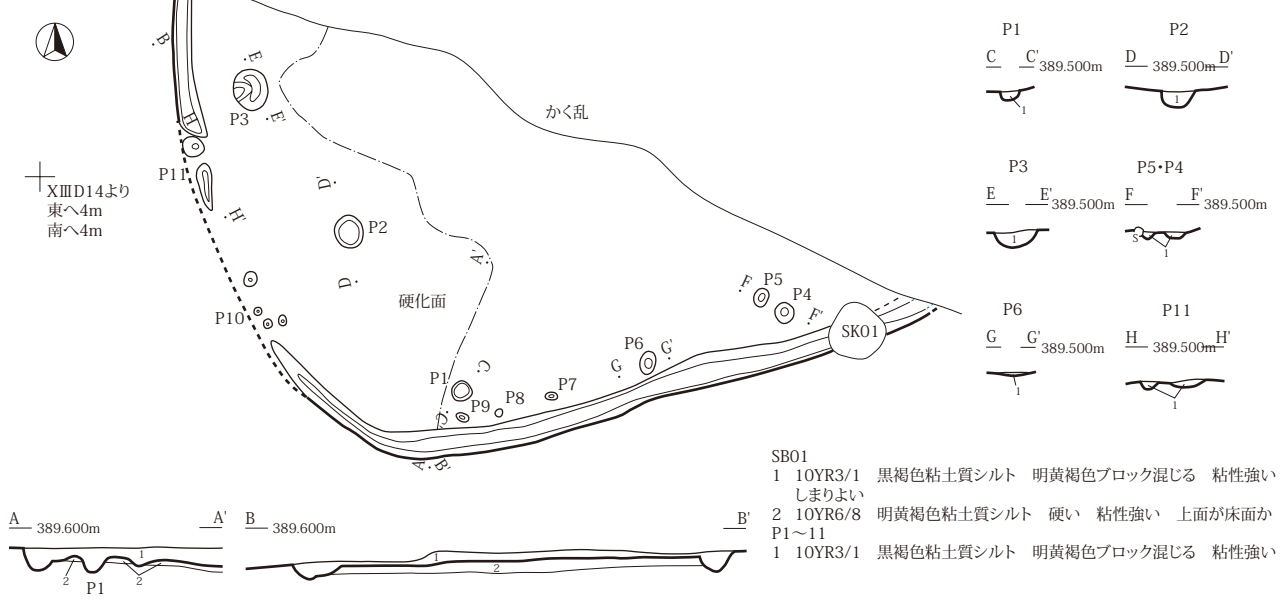
第 78 図 割付図 XVA-09・10・14・15・19・20 B-06・11・16

(3) 東中曾根遺跡



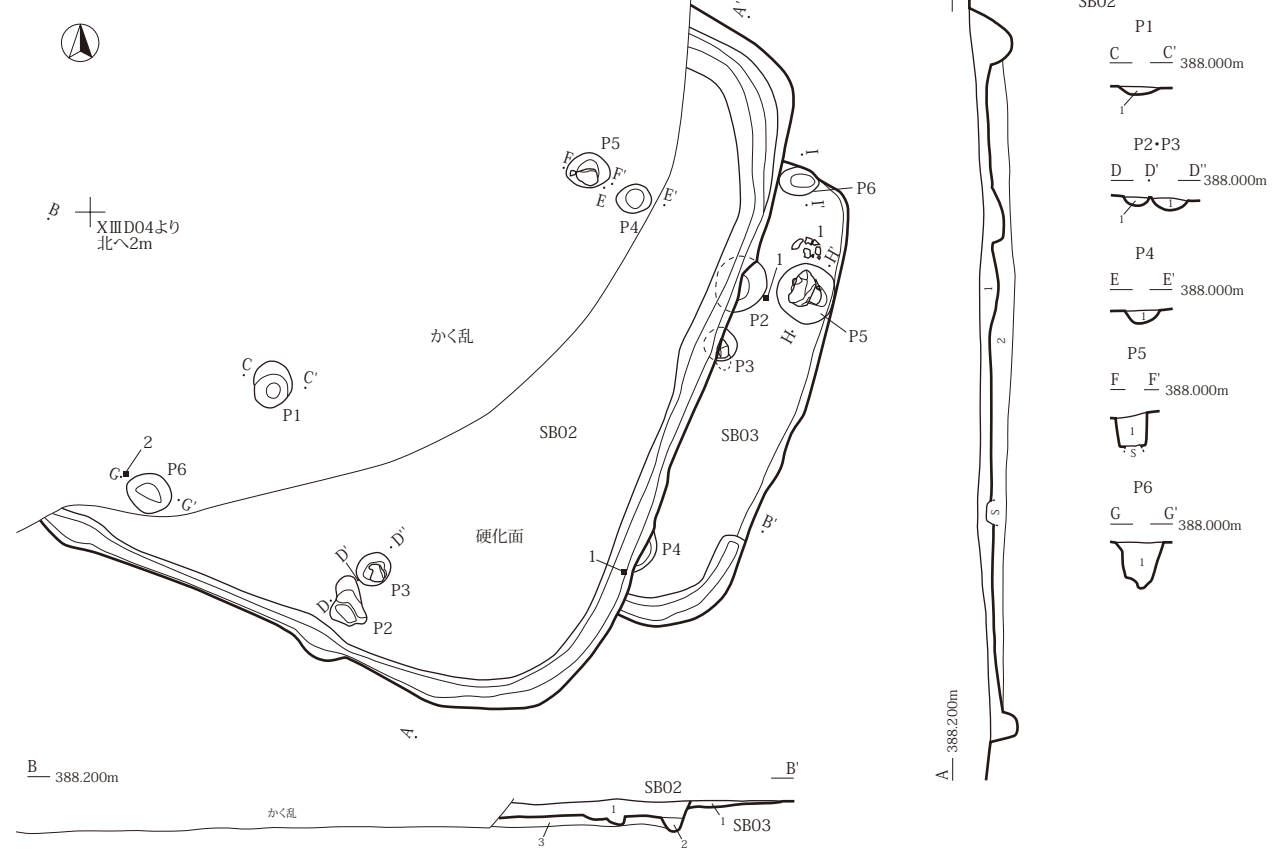
第 79 図 割付図 XVA-20・25 B-06・07・11・12・16・17・21・22

SB01

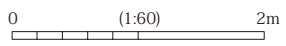


- SB01
- 1 10YR3/1 黒褐色粘土質シルト 明黄褐色ブロック混じる 粘性強い しまりよい
 - 2 10YR6/8 明黄褐色粘土質シルト 硬い 粘性強い 上面が床面か
 - P1~11 1 10YR3/1 黒褐色粘土質シルト 明黄褐色ブロック混じる 粘性強い

SB02・03



- SB03
- P5 1 10YR3/2 黒褐色粘土質シルト SB02の1層と類似するが黄褐色ブロックが僅かに含まれる 耕土の影響を受ける
 - P2・3 1 10YR3/1 黒褐色粘土質シルト 砂質分やや多い
 - P4 1 10YR3/1 黒褐色粘土質シルト P2と同質 黄褐色ブロック混じる もろい
 - P5 1 10YR3/1 黒褐色粘土質シルト 土器片を含む
 - P6 1 10YR3/1 黒褐色粘土質シルト
- SB02
- 1 10YR2/2 黒褐色粘土質シルト しまりなし
 - 2 10YR2/2 黒褐色粘土質シルト 周溝部分
 - 3 10YR6/6 明黄褐色粘土質シルト 硬い 上面床か 僅かに貼りが見られる
 - P1 1 10YR3/1 黒褐色粘土質シルト 砂質分やや多い 黄褐色ブロック含む
 - P2・3・6 1 10YR3/1 黒褐色粘土質シルト 黄褐色ブロック含む
 - P4・5 1 10YR3/1 黒褐色粘土質シルト 黄褐色ブロック含む 底部に石組み

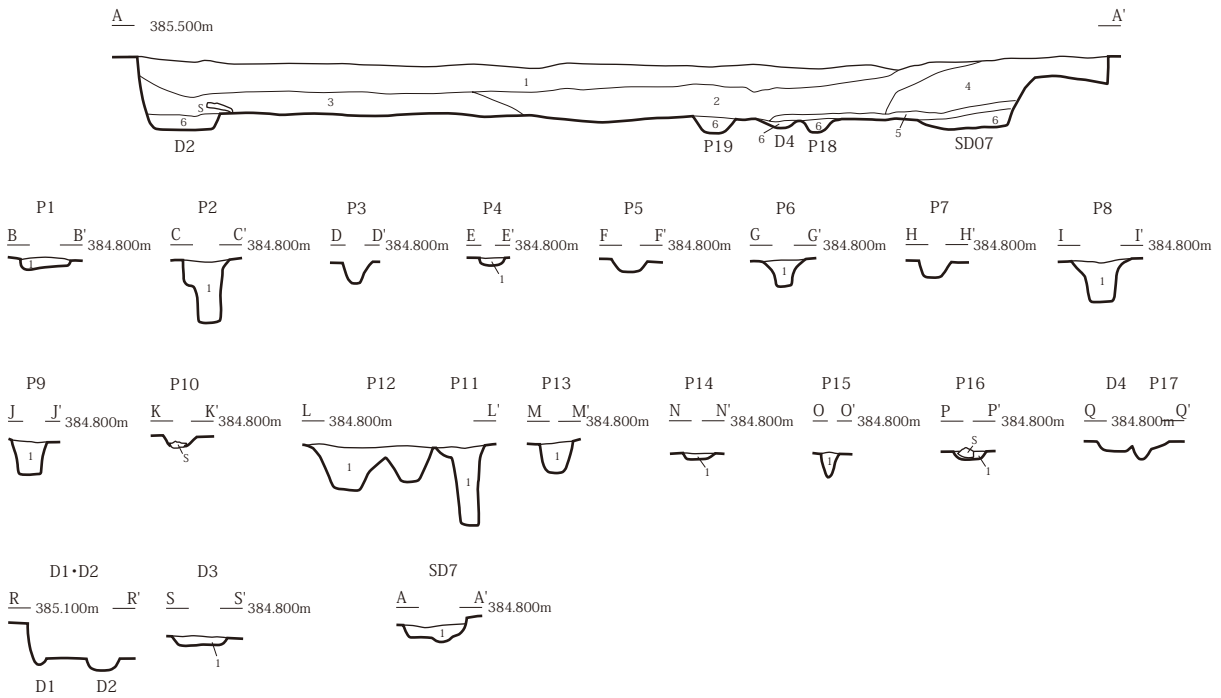
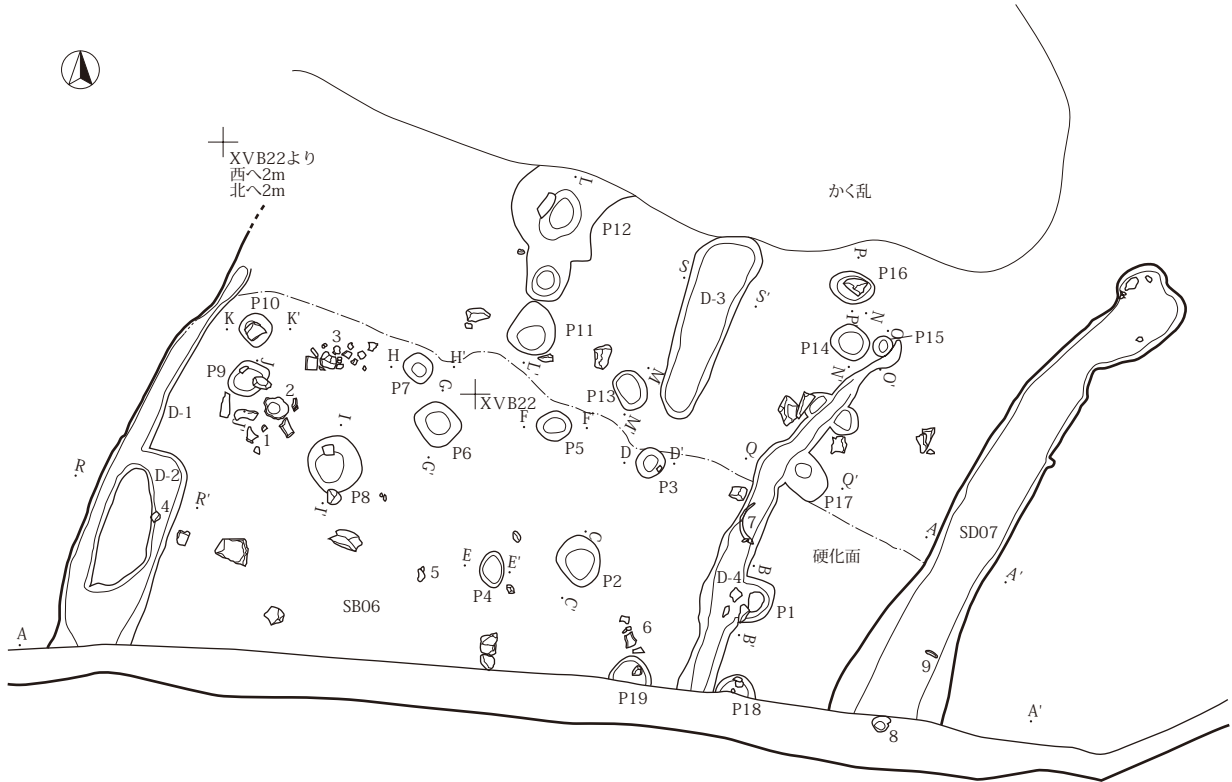


第 80 図 SB01 SB02・03

(3) 東中曾根遺跡

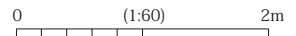
SB05





SB06

- 1 10YR3/1 黒褐色粘質土 褐色土(10YR4/4) 径1mm以下を5%、礫径50mm以下を10%含む しまりよい
- 2 10YR3/1 黒褐色粘質土 褐色土(10YR4/4) 径1mm以下を2%、炭化物 焼土粒径1~2mmを1%含む しまりよい
- 3 10YR3/1 黒褐色粘質土 礫径50mm以下を5%含む しまりよい
- 4 10YR3/1 黒褐色粘質土 褐色土 径1mm以下を5%、炭化物 焼土粒径1~2mmを3%含む しまりよい
- 5 10YR3/1 黒褐色粘質土 褐色土ブロックを10%含む しまりよい
- 6 10YR3/1 黒褐色粘質土 褐色土 径1mm以下を1%、炭化物 焼土粒径1~2mmを5%含む しまりよい
- P1~19・D1~4・SD07
1 10YR3/1 黒褐色粘質土 褐色土 径1mm以下を1%、炭化物 焼土粒径1~2mmを5%含む しまりよい



第 82 図 SB06

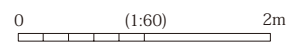
(3) 東中曾根遺跡

SB07



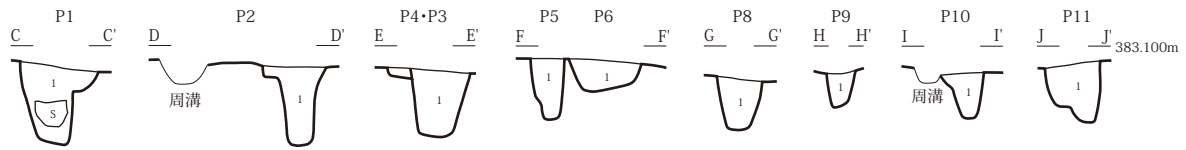
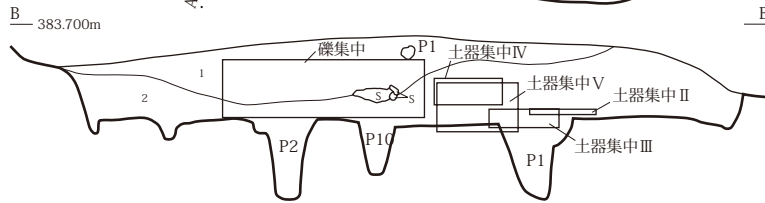
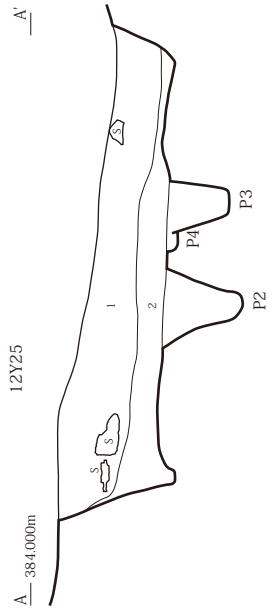
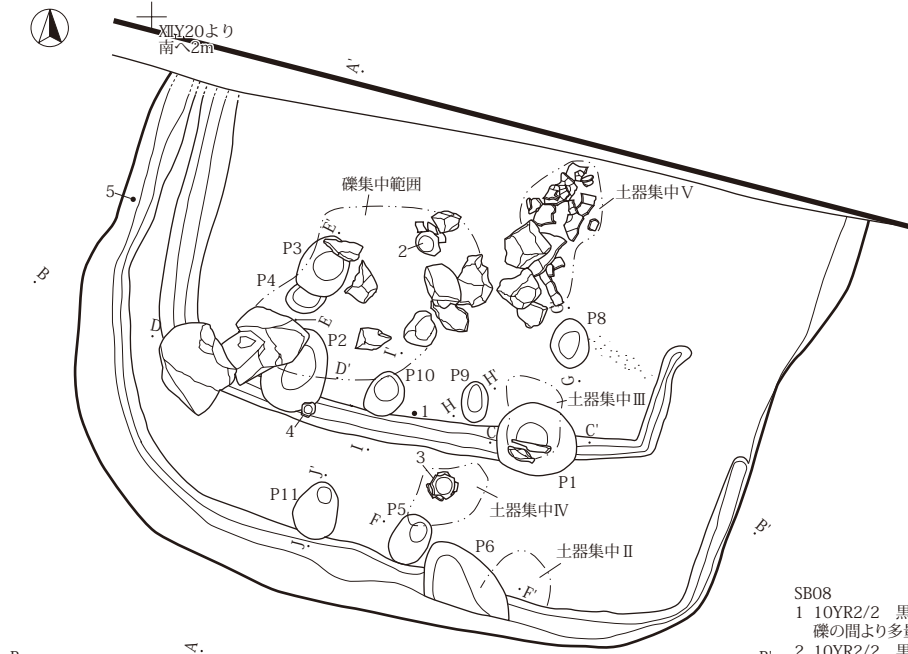
SB07

- 1 10YR3/1 黒褐色粘質土 褐色(10YR4/6)土 径50mm以下を5%、にぶい黄褐色(10YR5/3)土 径30mm以下を5%、焼土 炭化物を少し含む しまりよい
 - 2 10YR3/1 黒褐色土 褐色土粒 径50mm以下を5%、にぶい黄褐色(10YR5/3)土粒を10%含む しまりよい
 - 3 10YR5/3 にぶい黄褐色 黒褐色土を2%、褐色土粒を2%含む しまりよい
- P1~3・D1~2 記載なし



第 83 図 SB07

SB08



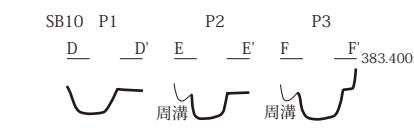
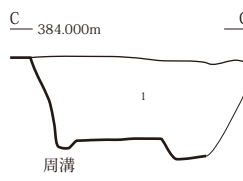
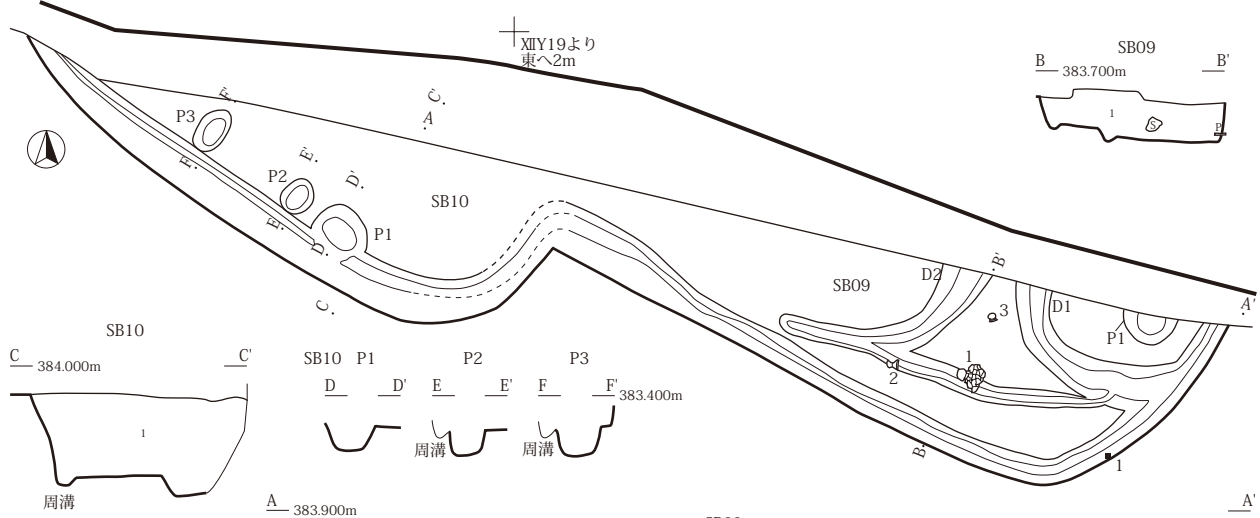
SB08

- 1 10YR2/2 黒褐色粘土質シルト 角礫 径10~40cmを含む 礫の間より多量の土器出土 粘性あり もろい
- 2 10YR2/2 黒褐色粘土質シルト 黄褐色土を含む 粘性あり しまりよい 土器出土

P1

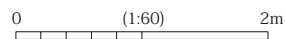
- 1 10YR2/2 黒褐色粘土質シルト 礫 径10~20cmを含む 粘性ありしまりよい やや下層に平石縦に置かれている
- P2~6・P8~11
- 1 10YR2/2 黒褐色粘土質シルト しまりよい

SB09・10



SB10

- 1 10YR3/1 黒褐色粘土質シルト 粘性あり しまりよい 土器片を多く含む
- P1~3
- 10YR3/1 黒褐色粘土質シルト しまりよい



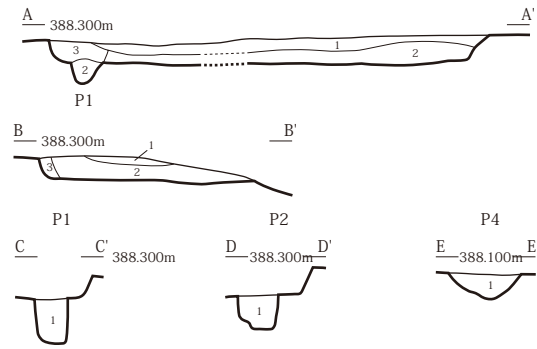
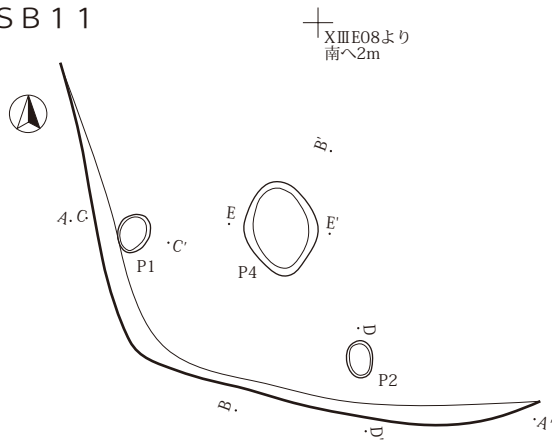
SB09

- 1 10YR3/1 黒褐色粘土質シルト 黄褐色土ブロックを含む 粘性強い しまりよい 土器を多く含む
- P1・D1・D2
- 10YR3/1 黒褐色粘土質シルト 黄褐色土ブロックを含む 粘性強い しまりよい 土器を多く含む

第84図 SB08 SB09・10

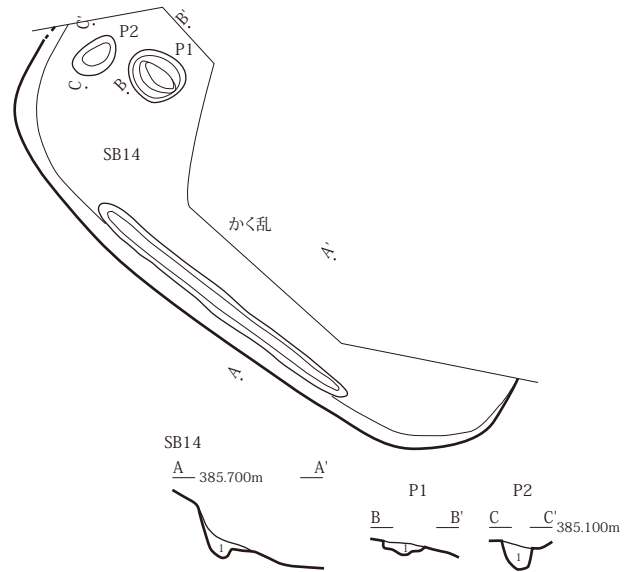
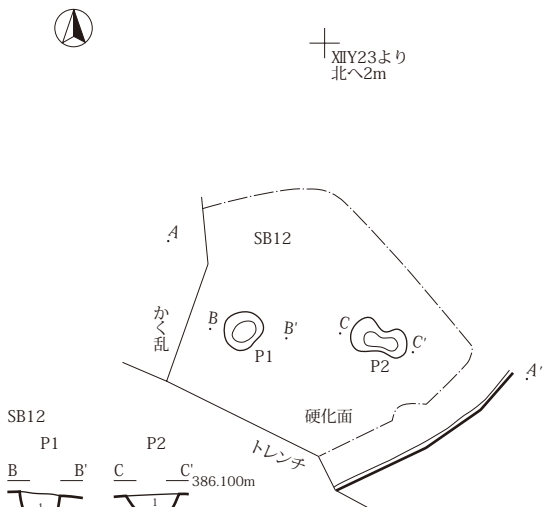
(3) 東中曽根遺跡

SB11



- SB11
 1 10YR5/2 灰黄褐色粘質シルト 耕作土の影響を受ける しまりあり
 2 10YR3/2 黒褐色粘質シルト しまりあり
 3 10YR3/2 黒褐色粘質シルト 明黄褐色(10YR6/6)土を含む 粘性あり 2層よりしまりわずか
 P1・2・4
 1 10YR3/2 黒褐色粘質シルト しまりあり

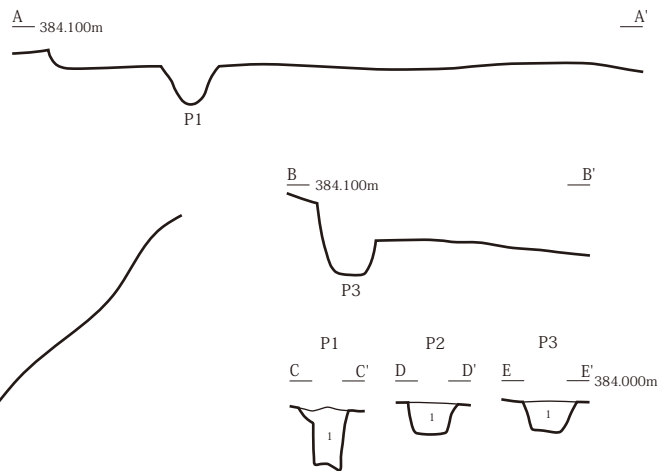
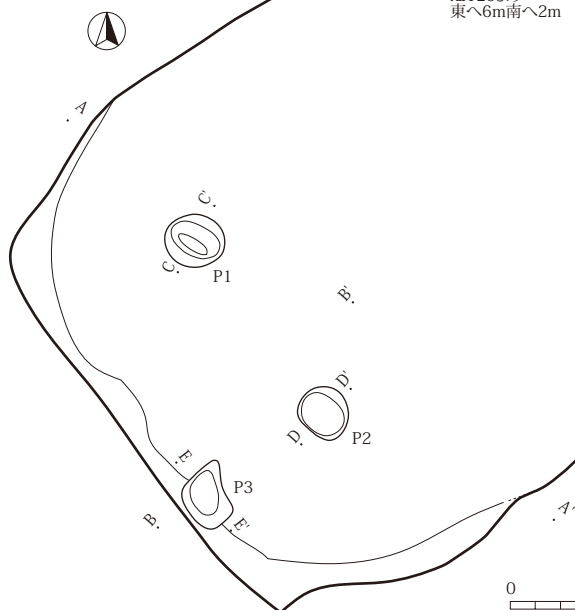
SB12・14



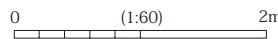
- SB12
 1 10YR2/2 黒褐色粘質シルト 小礫多く含む 粘性強い しまりあり
 2 10YR4/1 褐灰色粘質シルト しまりあり 床面は不明瞭
 P1・2
 1 10YR2/2 黒褐色粘質シルト しまりあり

- SB14
 1 10YR2/2 黒褐色粘質シルト 角礫を含む 周溝部のみ残る
 P1・2
 1 10YR2/2 黒褐色粘質シルト しまりあり

SB13

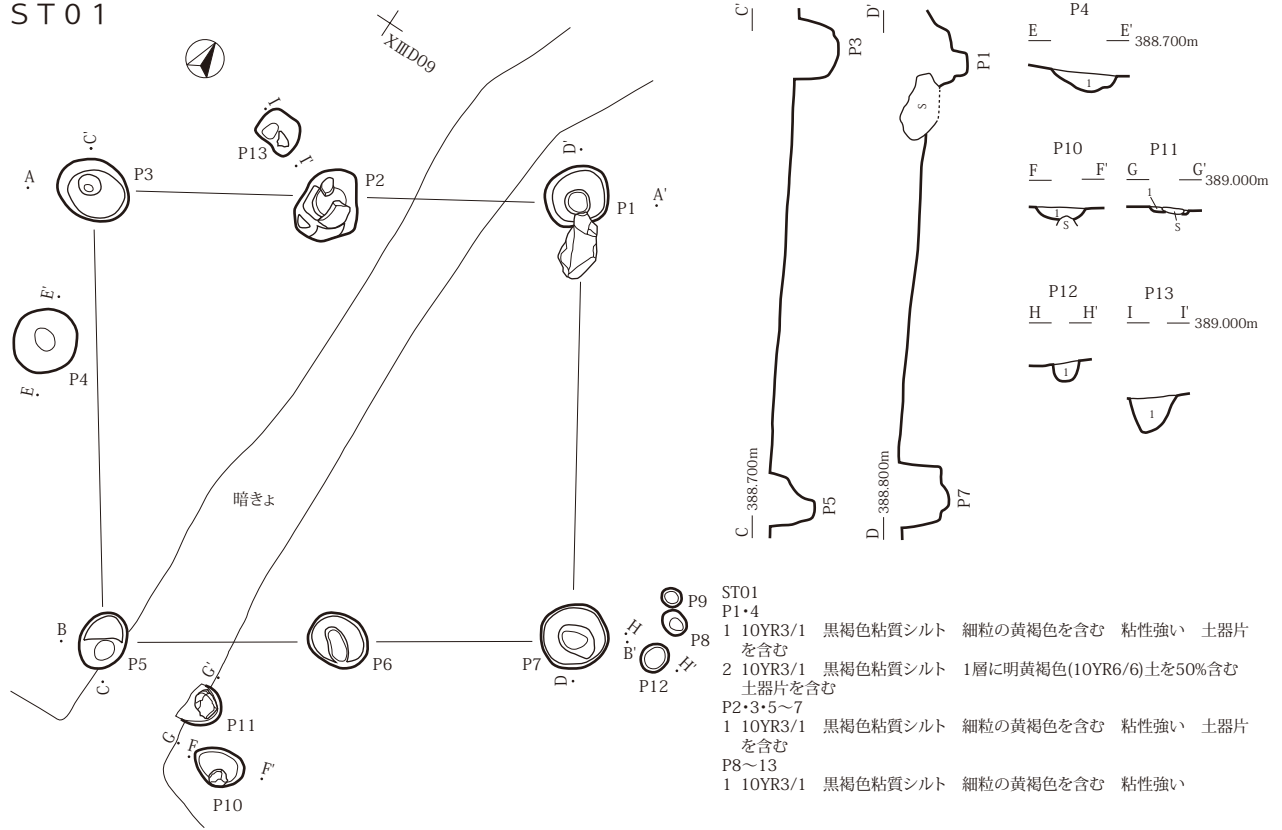


- SB13
 10YR4/1 褐灰色粘質シルト 耕作土 粘性強い
 P1~3
 1 10YR2/2 黒褐色粘質シルト 黄褐色土のブロックを少量含む 粘性強い しまりよい

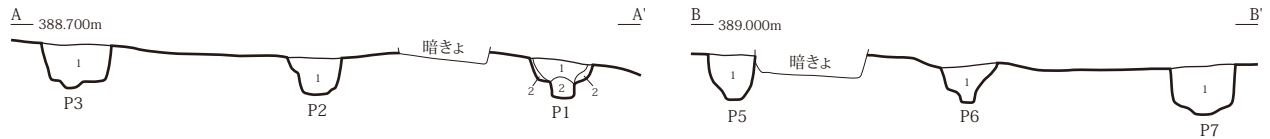


第85図 SB11 SB12・14 SB13

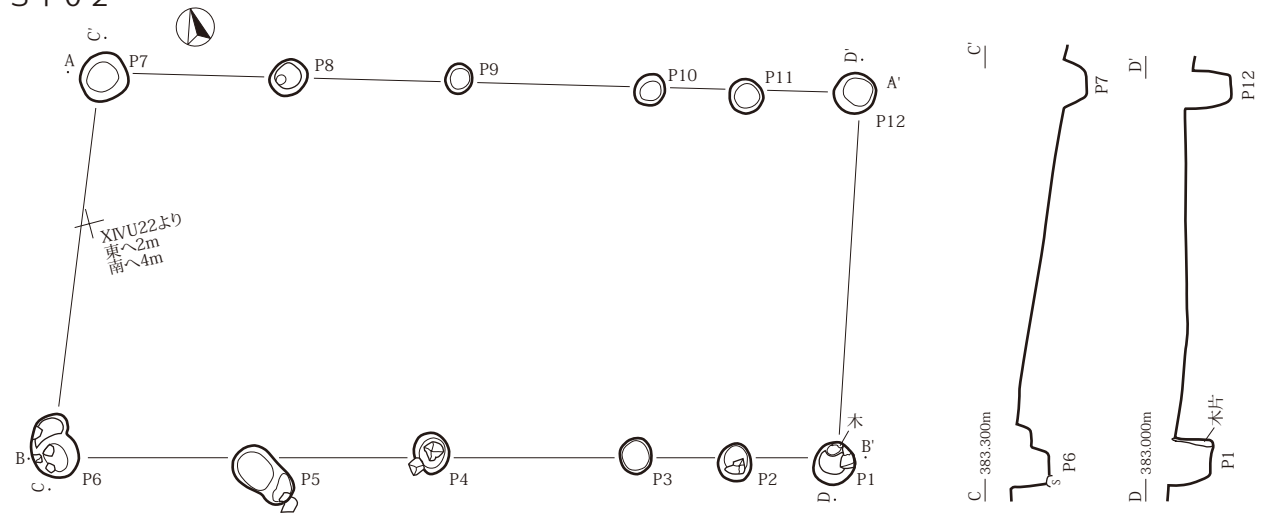
ST01



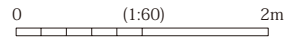
- ST01
 P1・4
 1 10YR3/1 黒褐色粘質シルト 細粒の黄褐色を含む 粘性強い 土器片を含む
 2 10YR3/1 黒褐色粘質シルト 1層に明黄褐色(10YR6/6)土を50%含む 土器片を含む
 P2・3・5~7
 1 10YR3/1 黒褐色粘質シルト 細粒の黄褐色を含む 粘性強い 土器片を含む
 P8~13
 1 10YR3/1 黒褐色粘質シルト 細粒の黄褐色を含む 粘性強い



ST02



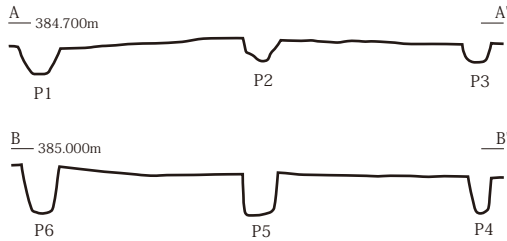
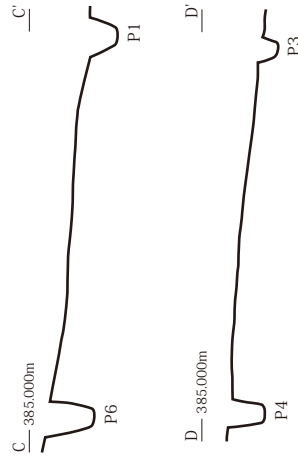
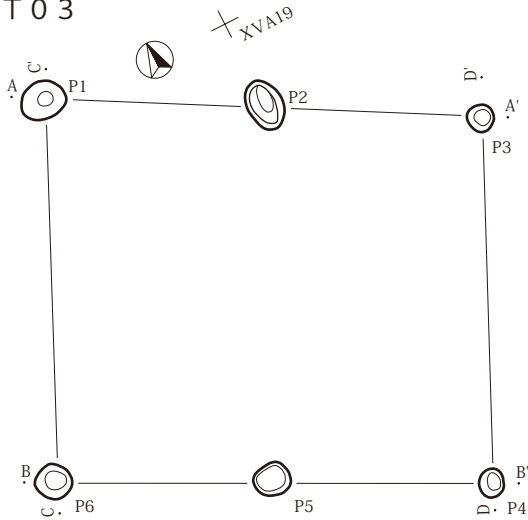
- ST02
 P1
 10YR3/1 黒褐色粘質シルト 木片、土器を含む
 P2・4・12
 10YR3/1 黒褐色粘質シルト 土器を含む
 P3
 10YR3/1 黒褐色粘質シルト 黄褐色土のブロックを含む
 P5
 10YR3/1 黒褐色粘質シルト 角礫を含む
 P6~11
 10YR3/1 黒褐色粘質シルト



第 86 図 ST01 ST02

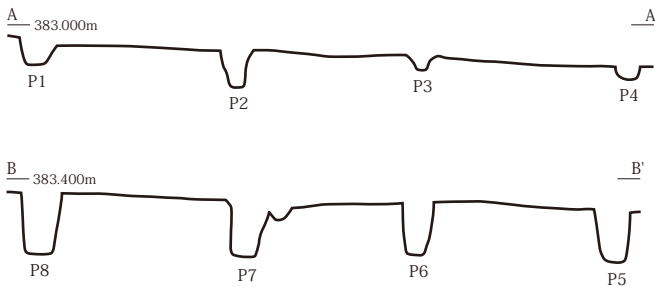
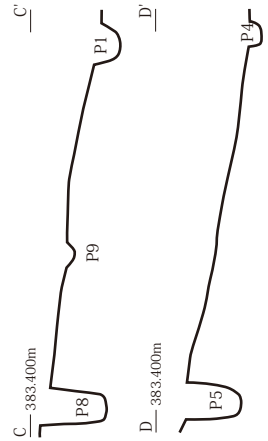
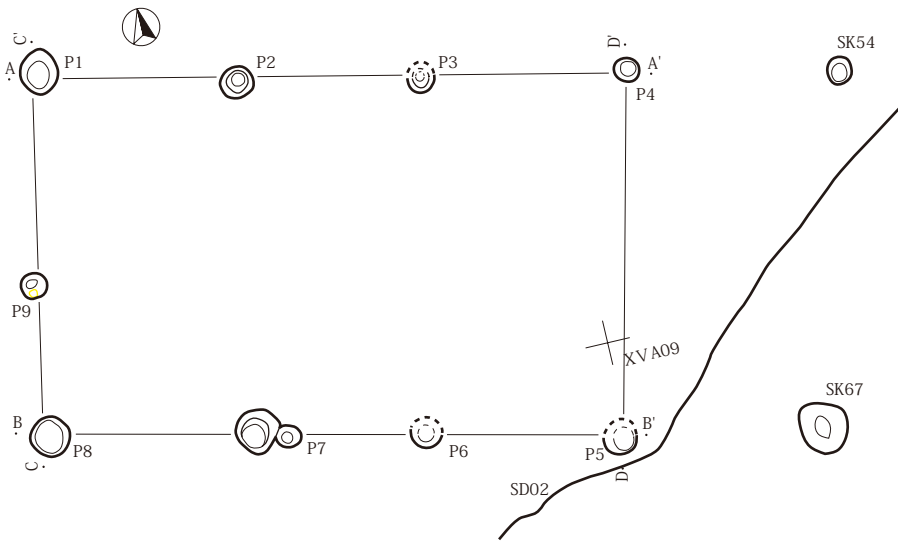
(3) 東中曽根遺跡

ST03

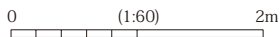


- ST03
 P1・3 10YR3/1 黒褐色土 細粒の黄褐色土を1%含む しまりよい 粘性強い
 P2 10YR3/1 黒褐色土 細粒の黄褐色土を3%含む しまりよい 粘性強い
 P4・5 10YR3/1 黒褐色土 細粒の黄褐色土を1%含む 焼土粒子 径1mmを1%含む しまりよい 粘性強い
 P6 10YR3/1 黒褐色土 細粒の黄褐色土を1%含む 小礫少量含む しまりよい 粘性強い

ST04

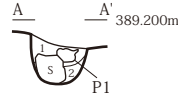
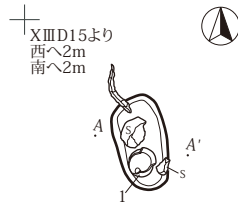


- ST04
 P1 10YR3/1 黒褐色粘質土シルト しまりよい 土器を含む
 P2・8・9 10YR3/1 黒褐色粘質土シルト しまりよい
 P3 10YR3/1 黒褐色粘質土シルト 黄褐色土のブロックを少量含む
 P4 10YR3/1 黒褐色粘質土シルト 黄褐色土のブロックを含む
 P5~7 10YR3/1 黒褐色粘質土シルト 粘性あり

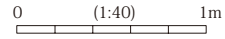


第 87 図 ST03 ST04

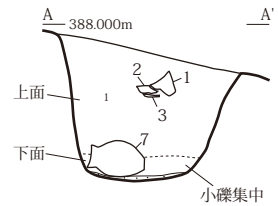
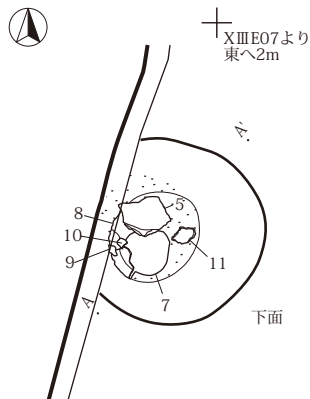
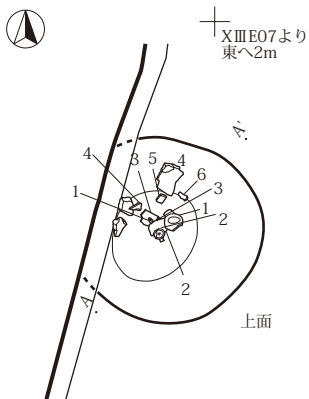
SK 31



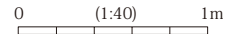
- SK31
 1 10YR3/1 黒褐色粘土質シルト しまりなし 土器を含む
 2 10YR4/3 にぶい黄褐色粘土質シルト 1層と地山が混じる



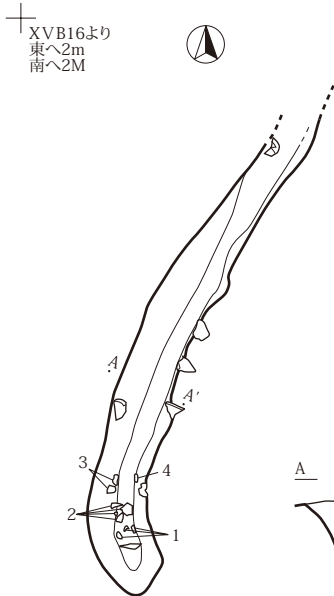
SK 138



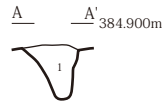
- SK138
 1 10YR2/1 黒褐色粘土質シルト 角礫径10~30cmを多く含む 炭化物、土器を多く含む しまりあり



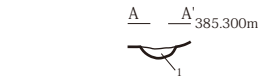
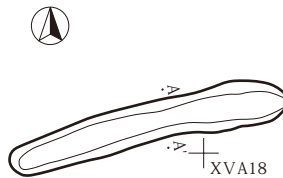
SD 04



- SD04
 1 10YR3/1 黒褐色土 しまりよい 黄褐色土ブロック径1.5cmを5%、灰白色土ブロック 径1cmを2%含む

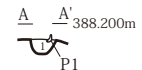
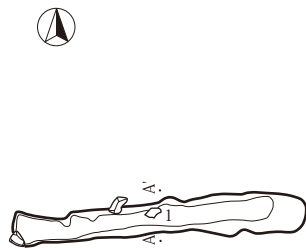


SD 06




- SD06
 1 10YR3/1 黒褐色粘土質シルト 褐色土 径1mmを2%含む しまりよい

SD 08



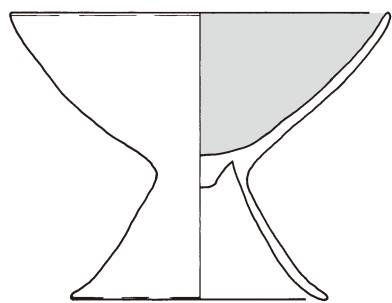
- SD08
 1 10YR2/2 黒褐色粘土質シルト 土器を含む



第 88 図 SK31 SK138 SD04 SD06 SD08

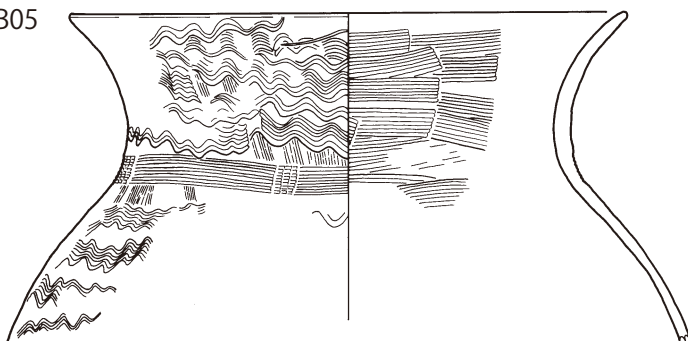
(3) 東中曾根遺跡

SB03

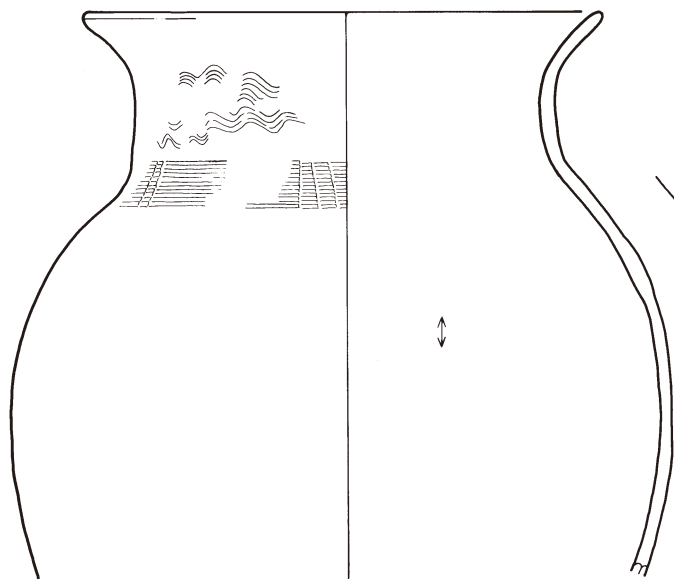


1


SB05




2



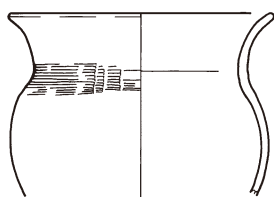
4



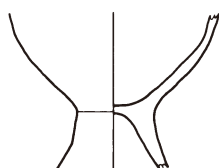
3



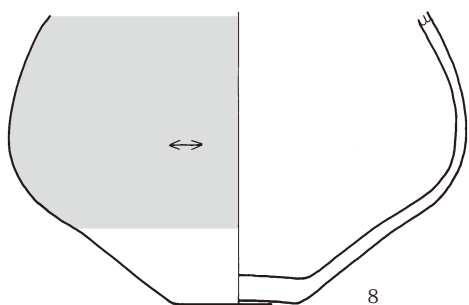
5



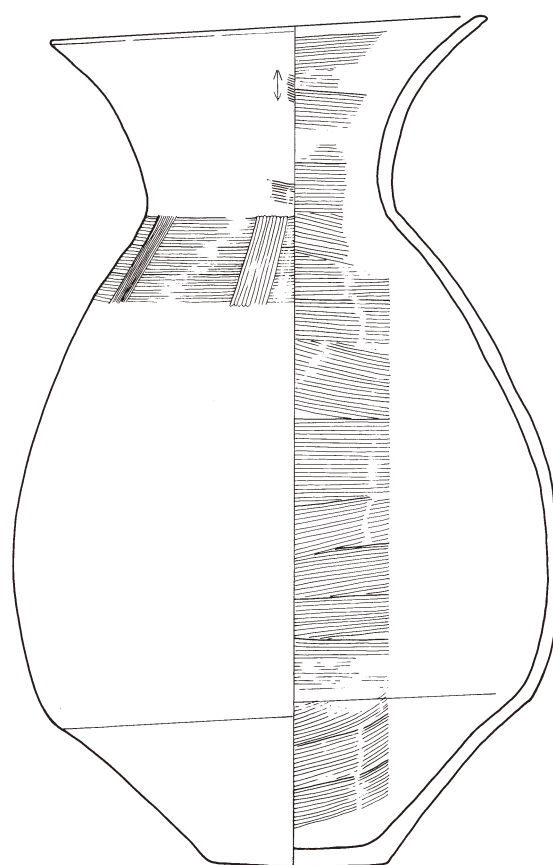
6



7



8

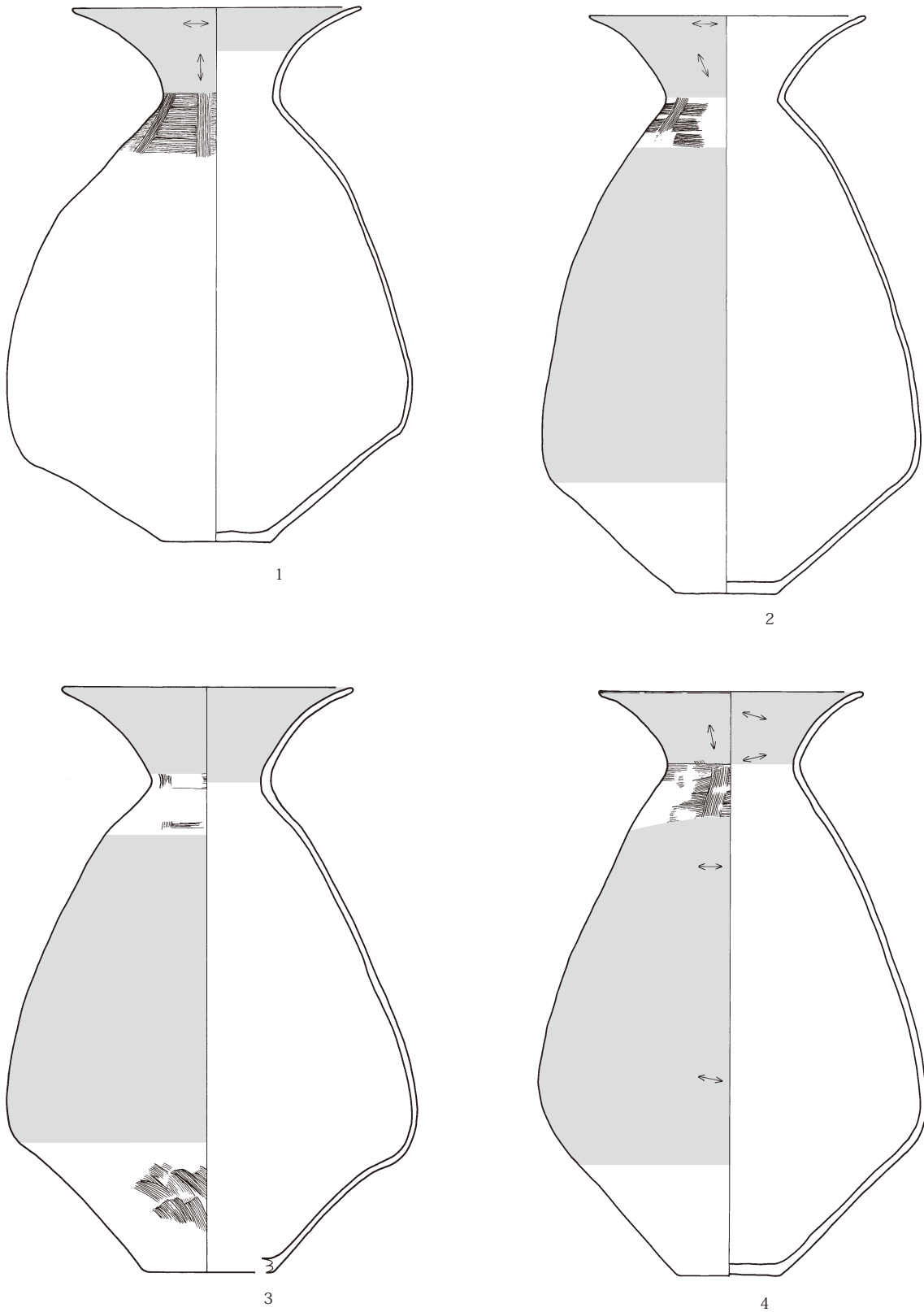


9

0 (1:4) 10cm

第89図 土器-1 (SB03 SB05)

SB05

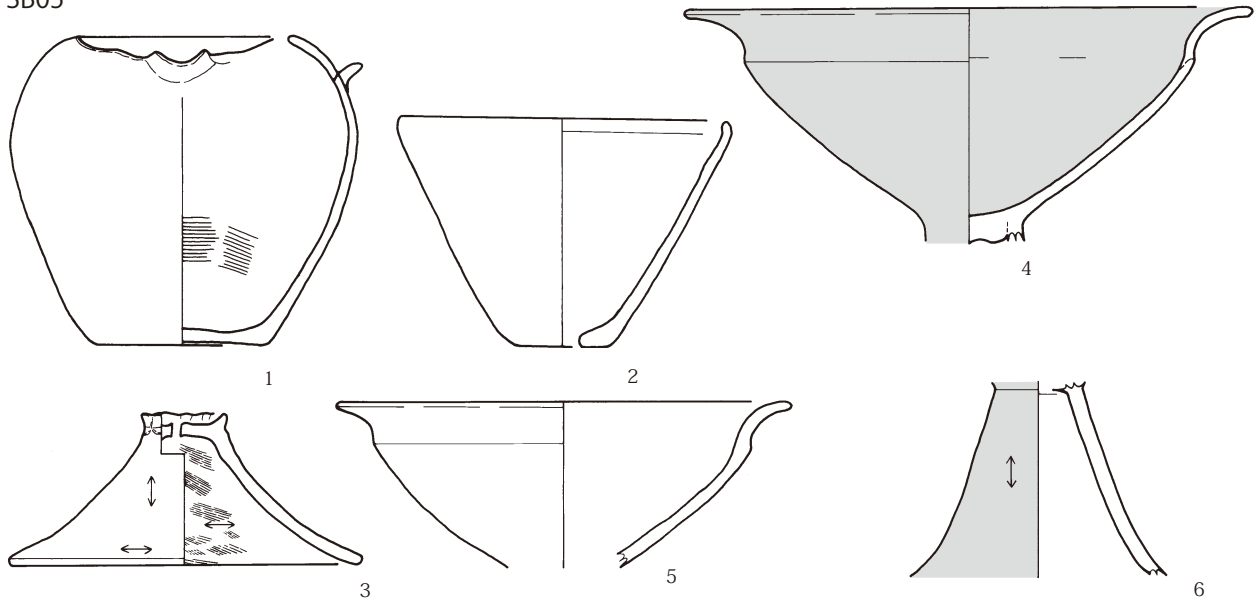


第90図 土器 - 2 (SB05)

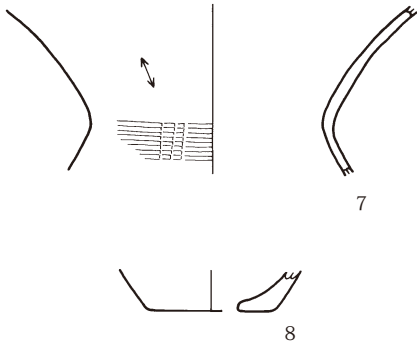
0 (1:8) 20cm

(3) 東中曾根遺跡

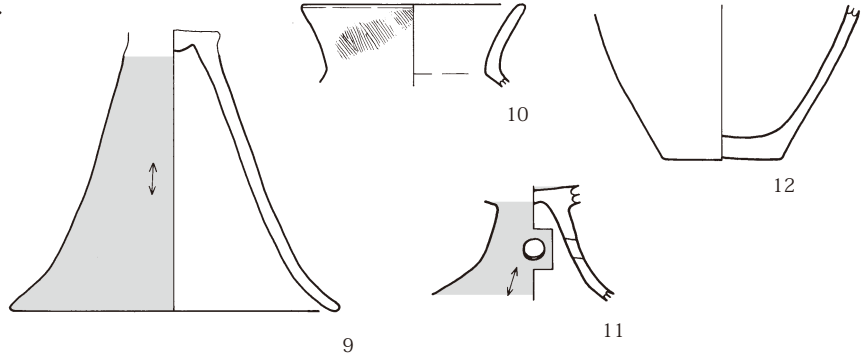
SB05




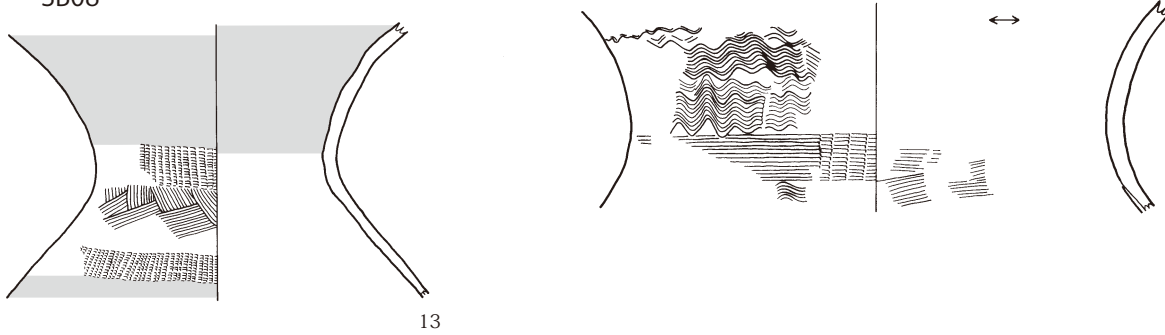
SB06



SB07



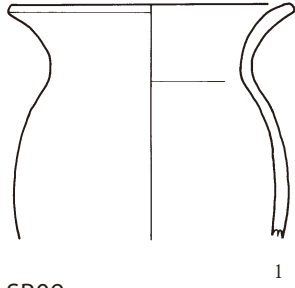
SB08



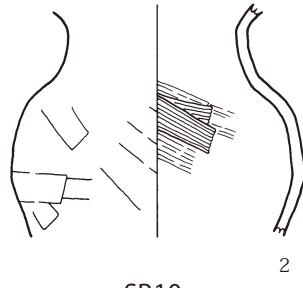
第91図 土器-3 (SB05 SB06 SB07 SB08)

0 (1:4) 10cm

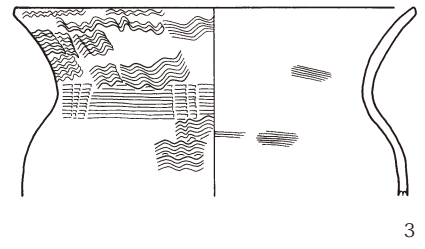
SB08



1



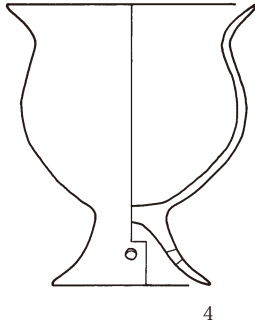
2



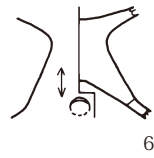
3

SB09

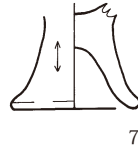
SB10



4

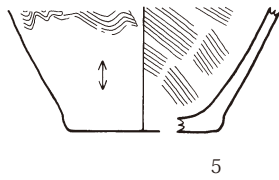


6

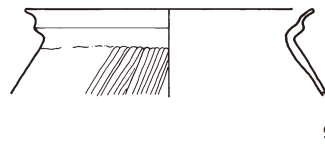


7

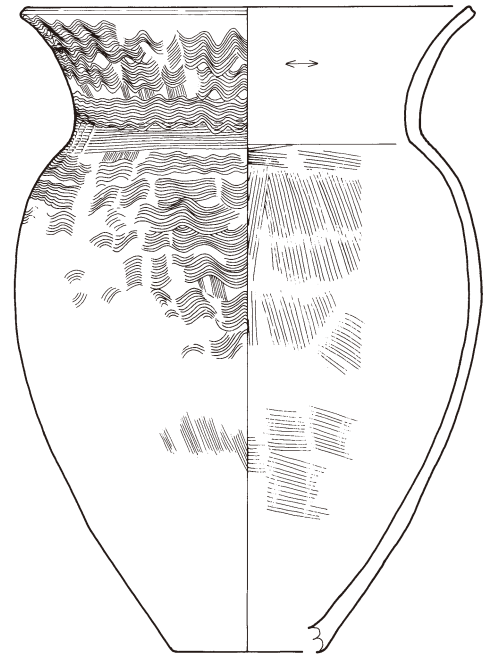
ST01



5



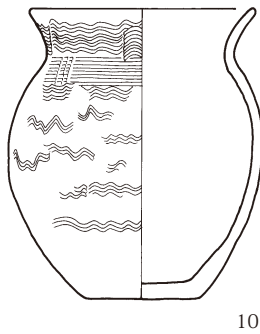
9



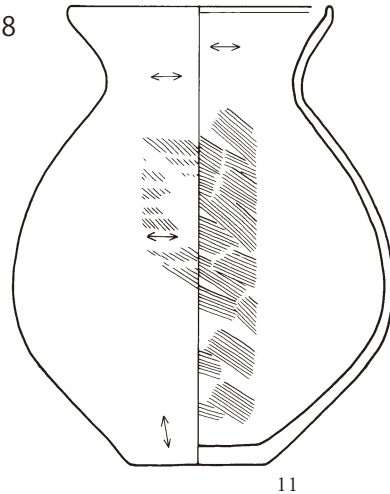
8

SK31

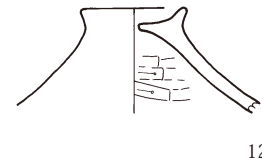
SK138



10



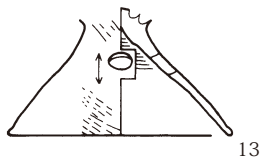
11



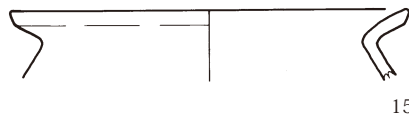
12

土器集中 I

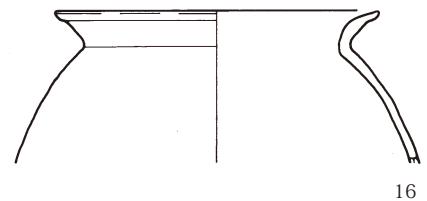
土器集中 I・II




13



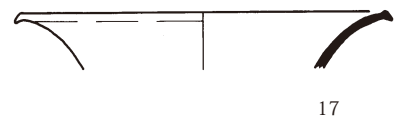
15



16



14



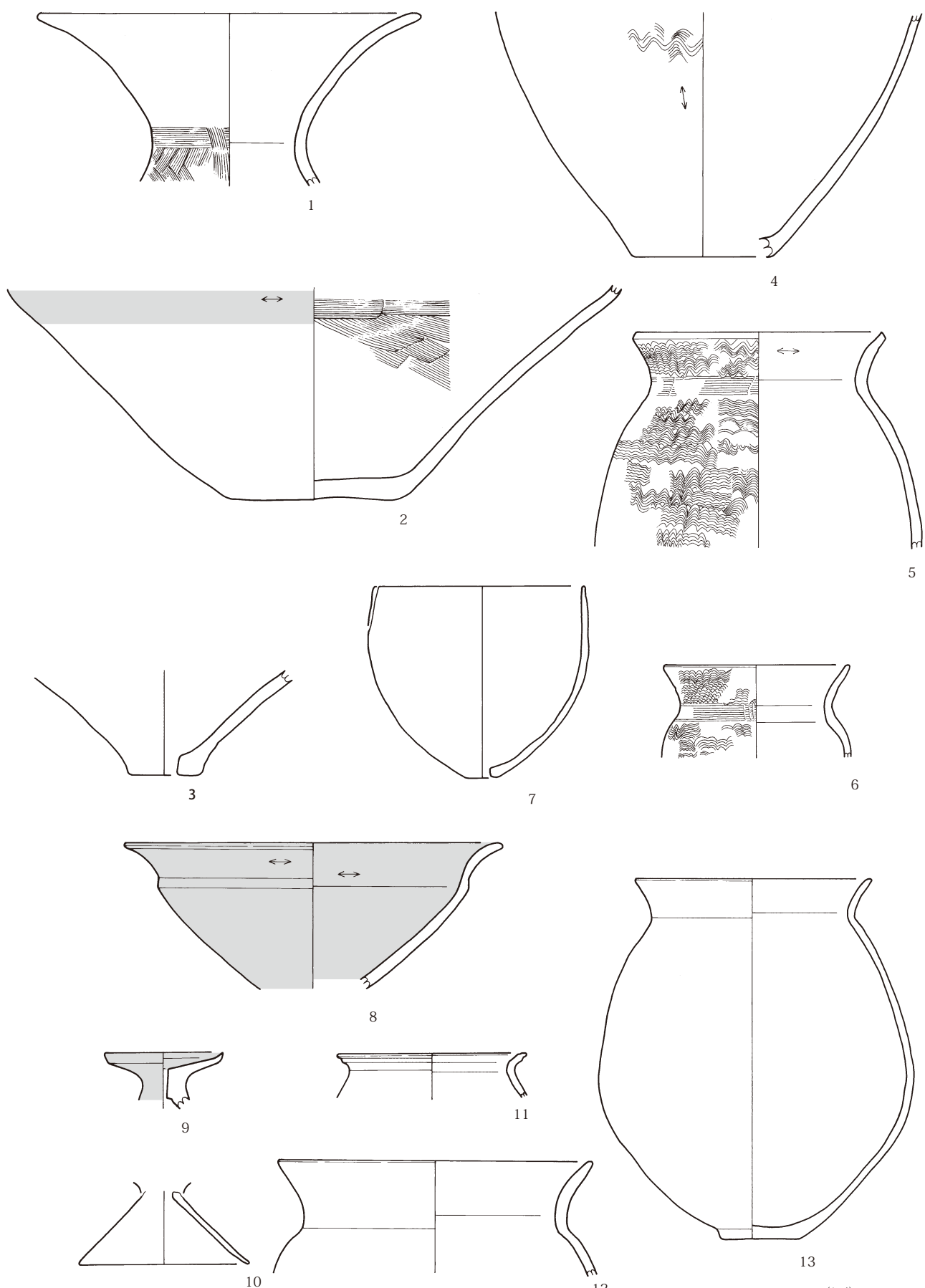
17

0 (1:4) 10cm

第 92 図 土器 - 4 (SB08 SB09 SB10 ST01 SK31 SK138 土器集中 I・II)

(3) 東中曾根遺跡

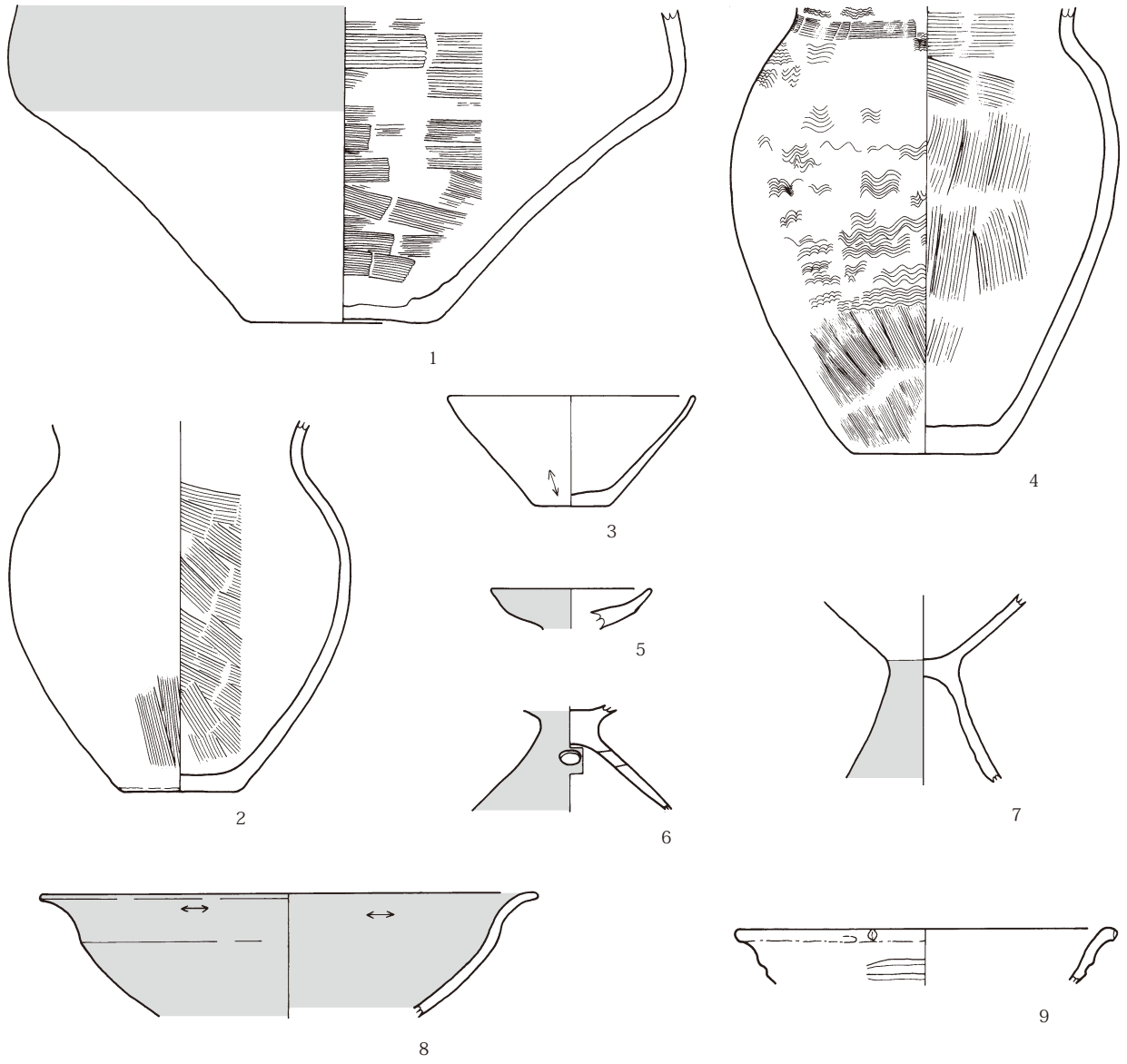
SD01



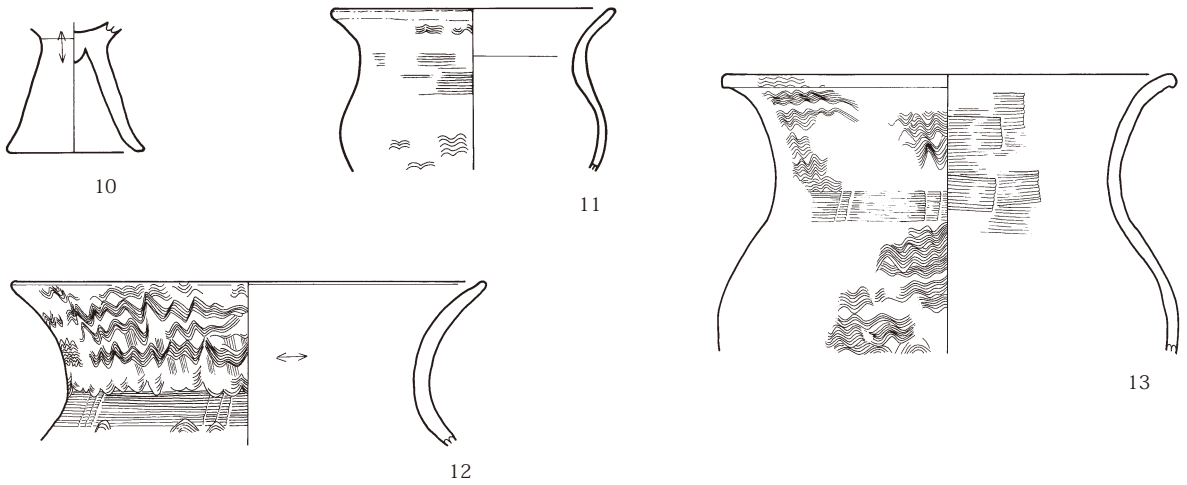
第93図 土器-5 (SD01)

0 (1:4) 10cm

SD02



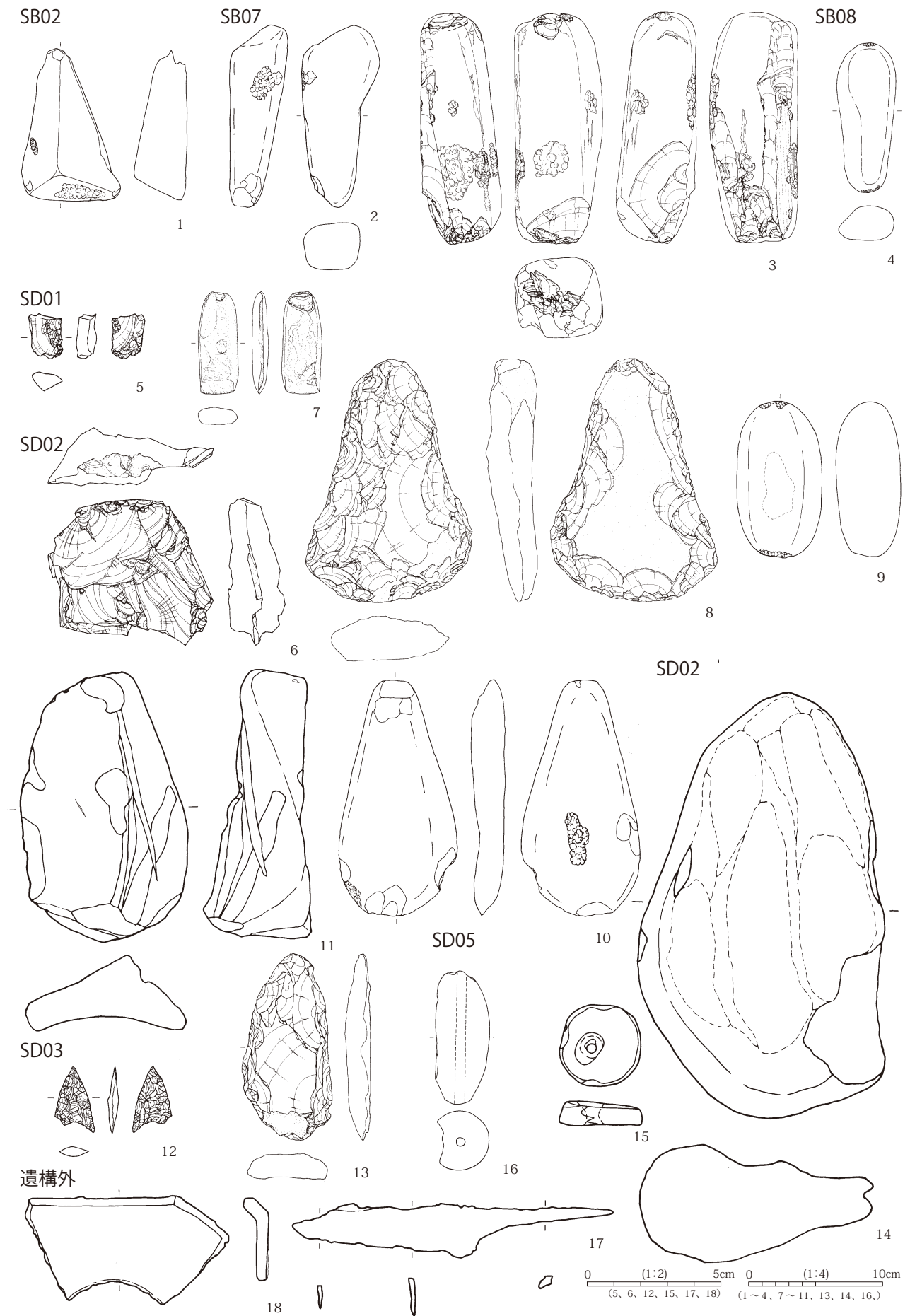
SD03



第 94 图 土器 - 6 (SD02 SD03)

0 (1:4) 10cm

(3) 東中曾根遺跡



第95図 石器・石製品 (SB02 SB07 SB08 SD01 SD02 SD03) 土製品 (SB05) 金属製品 (遺構外)




調査区全景 平成 14 年度調査 - 1



調査区全景 平成 14 年度調査 - 2



SB01 完掘 西より



SB02 完掘 南より



SB03 完掘 南より



SB05 遺物出土状況 西より



SB05 土器 No.1 出土状況 南より



SB05 炭化物出土状況 西より



SB05 完掘 西より




SB06 完掘 西より



SB07 完掘 西より



SB08 遺物出土状況 南西より



SB08 完掘 北東より



SB09 遺物出土状況 北西より



SB09 完掘 西より



SB10 完掘 北西より



SB11 完掘 北東より




SB12 完掘 北より



SB13 完掘 北東より



SB14 完掘 北東より



ST01 完掘 西より



ST02 完掘 東より



ST03 完掘 北より



ST04 完掘 東より



SK31 土器出土状況 北より



SK31 完掘 北より



SK138 遺物出土状況 南より



SK138 完掘 南より



SD01 断面 南より



SD01 土器集中 西より



SD02 完掘 西より



SD03 礫出土状況 南より



SD04 完掘 南より



SD06 完掘 西より



SD08 完掘 南より

SB03



89-1

SB05



89-2



89-4



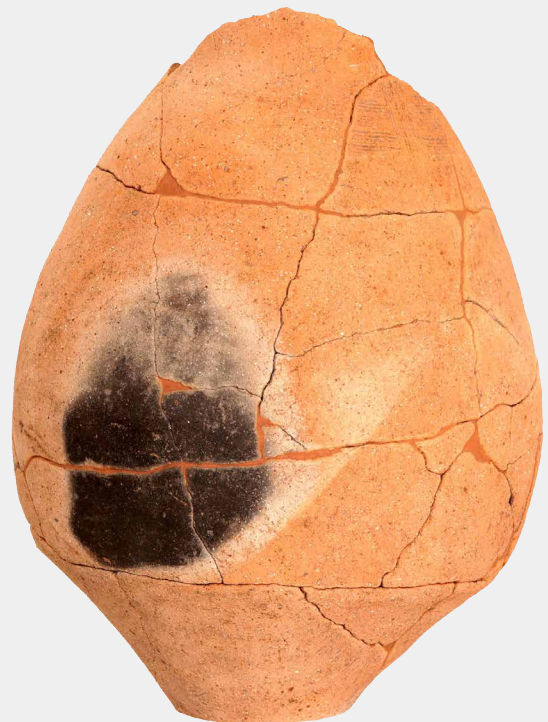
89-5



89-6



89-8



89-9

SB05



90-1




90-2



90-3



90-4







(4)-1 東條遺跡

古代



SB18 出土の古墳時代後期の土器



第96図 東條遺跡調査範囲図

(4) - 1 東條遺跡 古代



第 97 図 東條遺跡古代遺構全体図 - 1

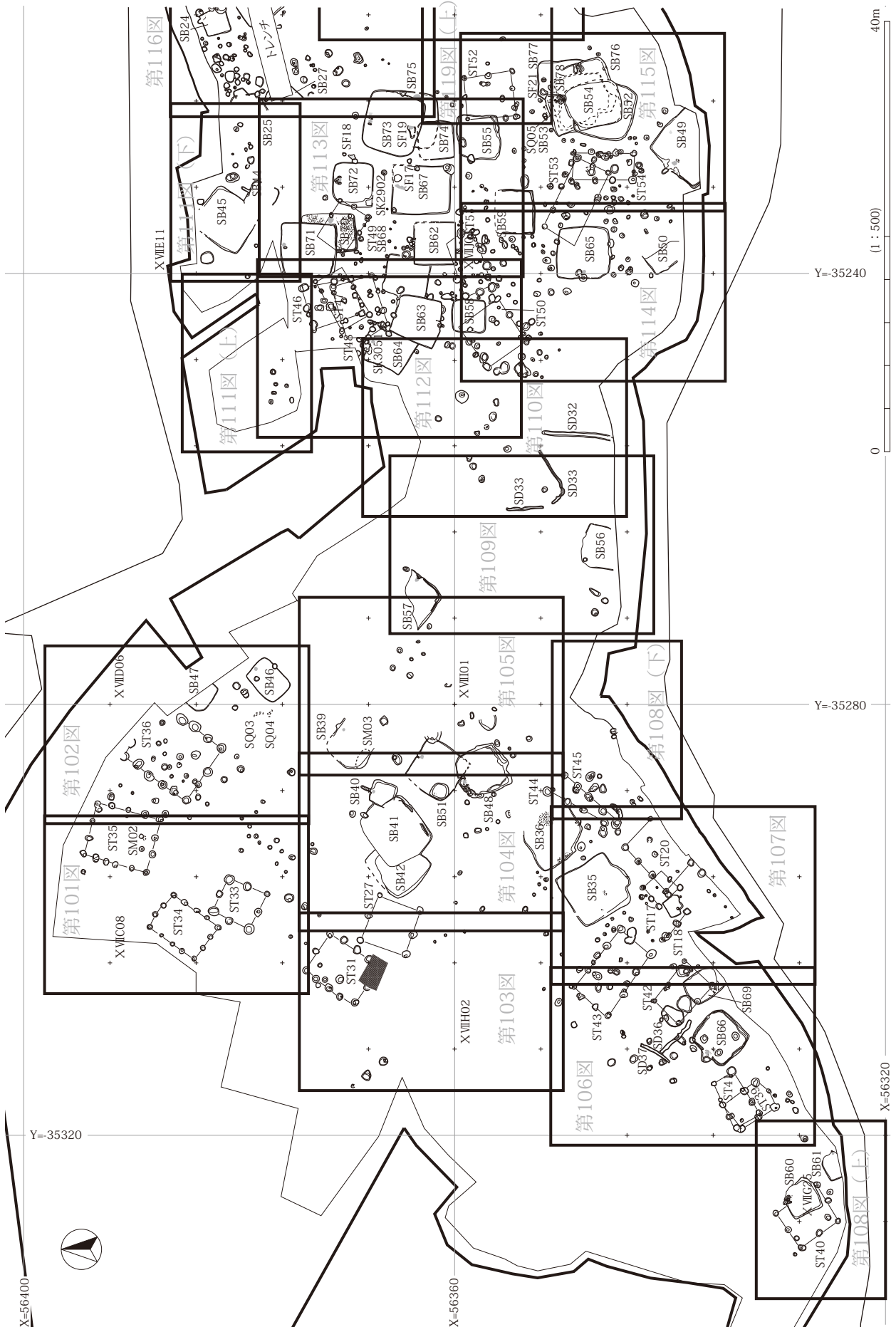
X=56400

X=56360

X=56320



第98図 東條遺跡古代遺構全体図-2



第 99 図 東條遺跡古代遺構全体図 (割図) - 1

X=56400

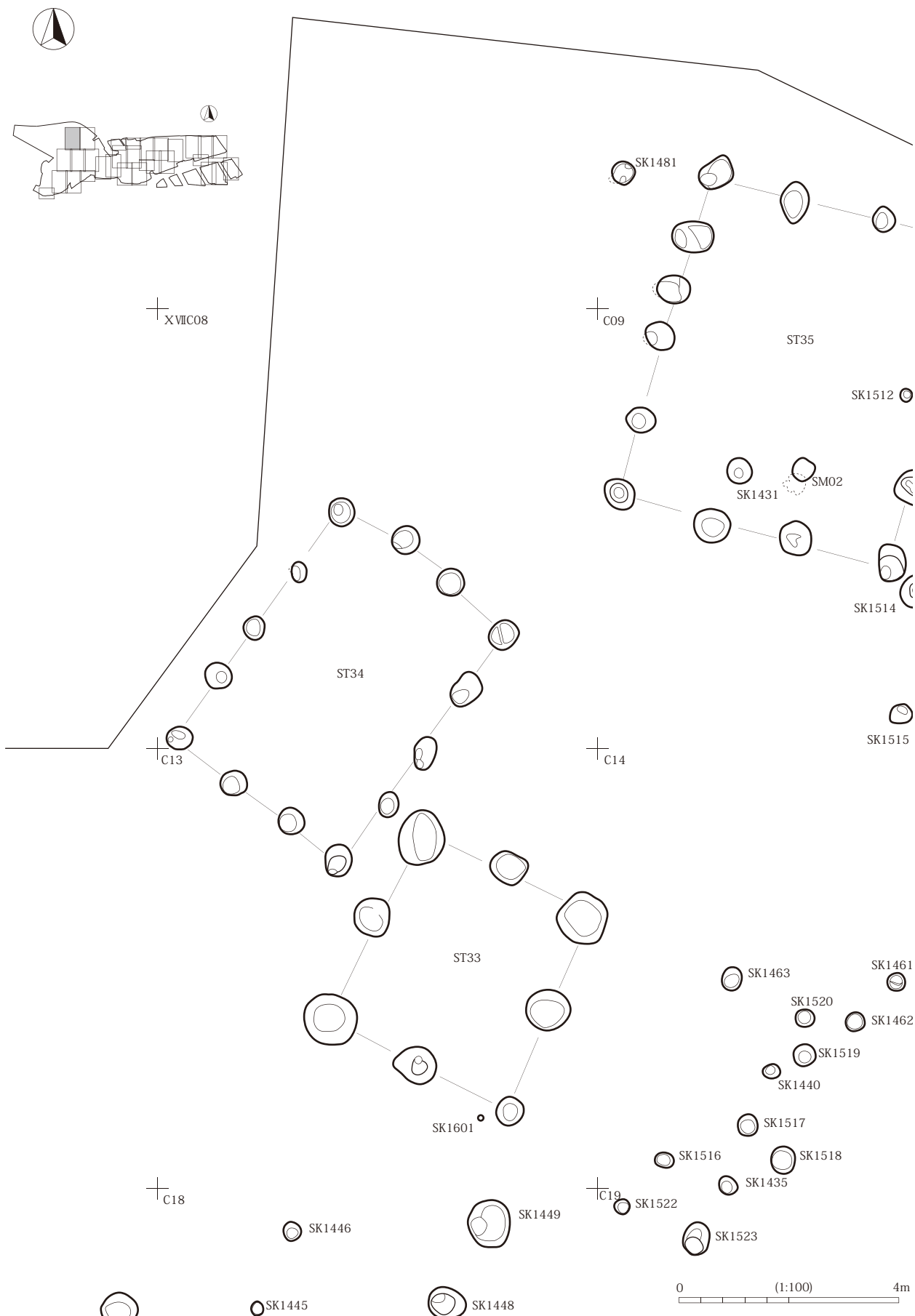
X=56360

X=56320



第 100 図 東條遺跡古代遺構全体図 (副図) - 2

(4) - 1 東條遺跡 古代

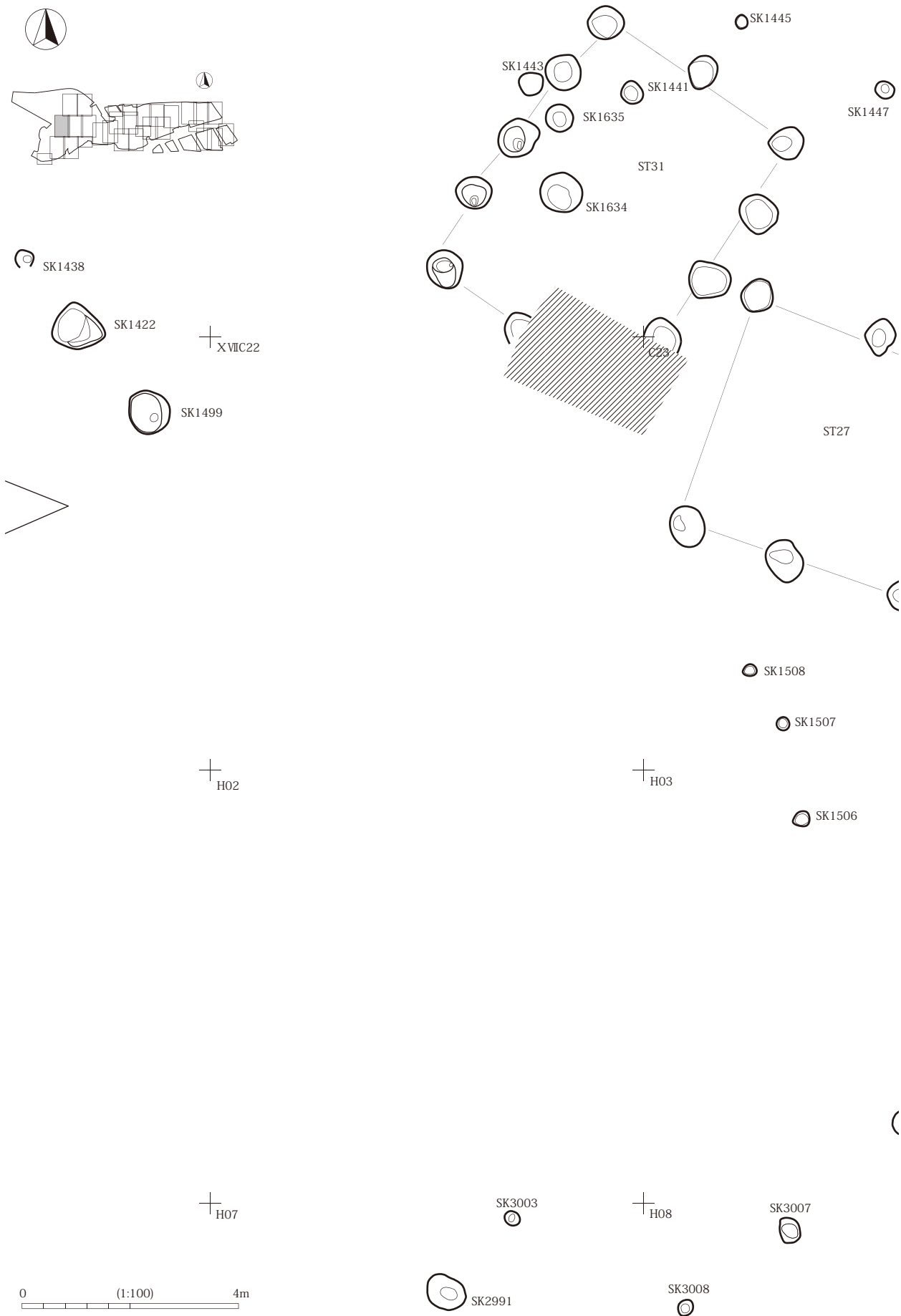


第 101 図 古代割付図 XVIII-03・04・08・09・13・14・17・18・19

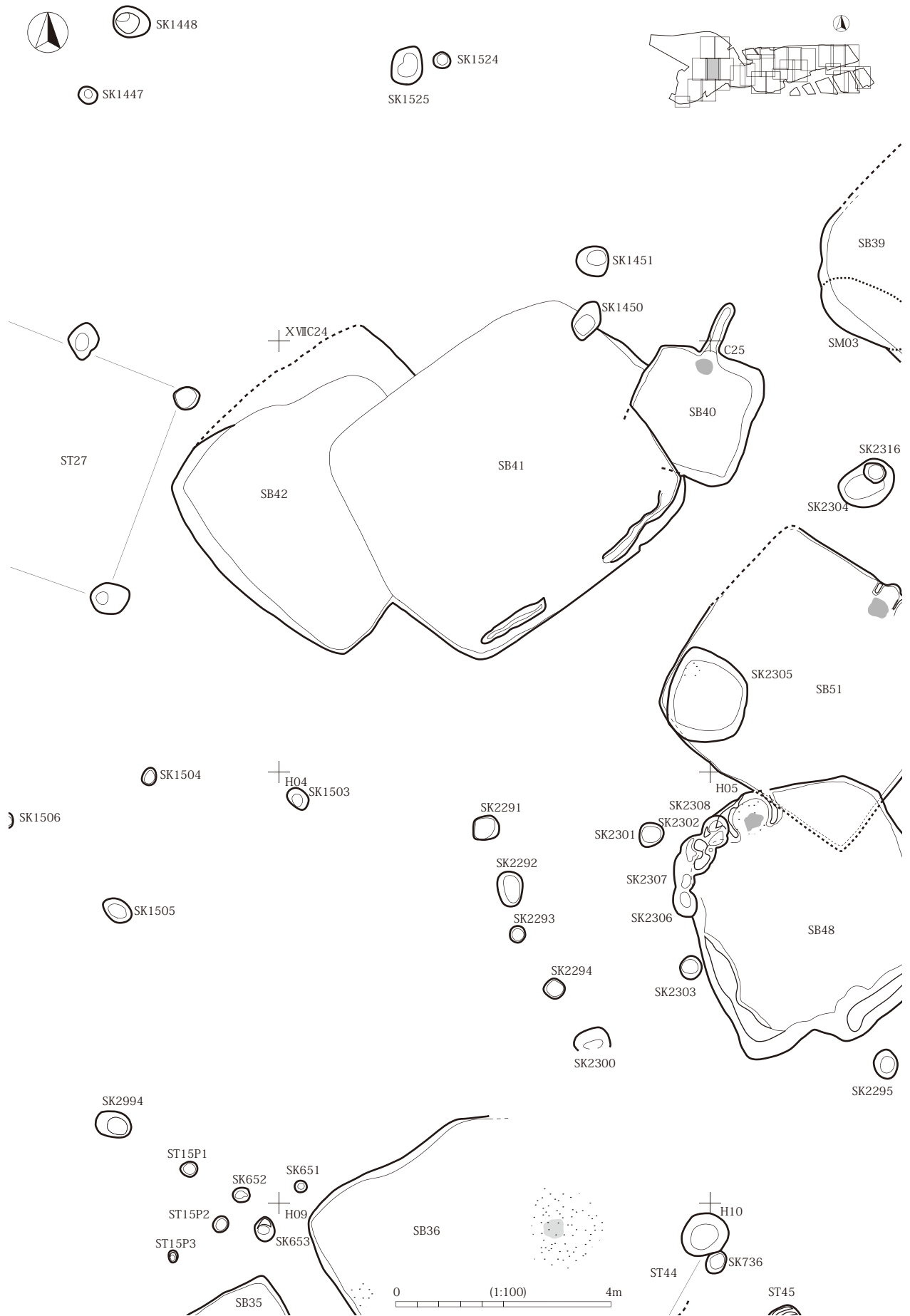


第 102 図 古代割付図 XVIIIC-09・10・14・15・19・20 D-06・11・16

(4) - 1 東條遺跡 古代

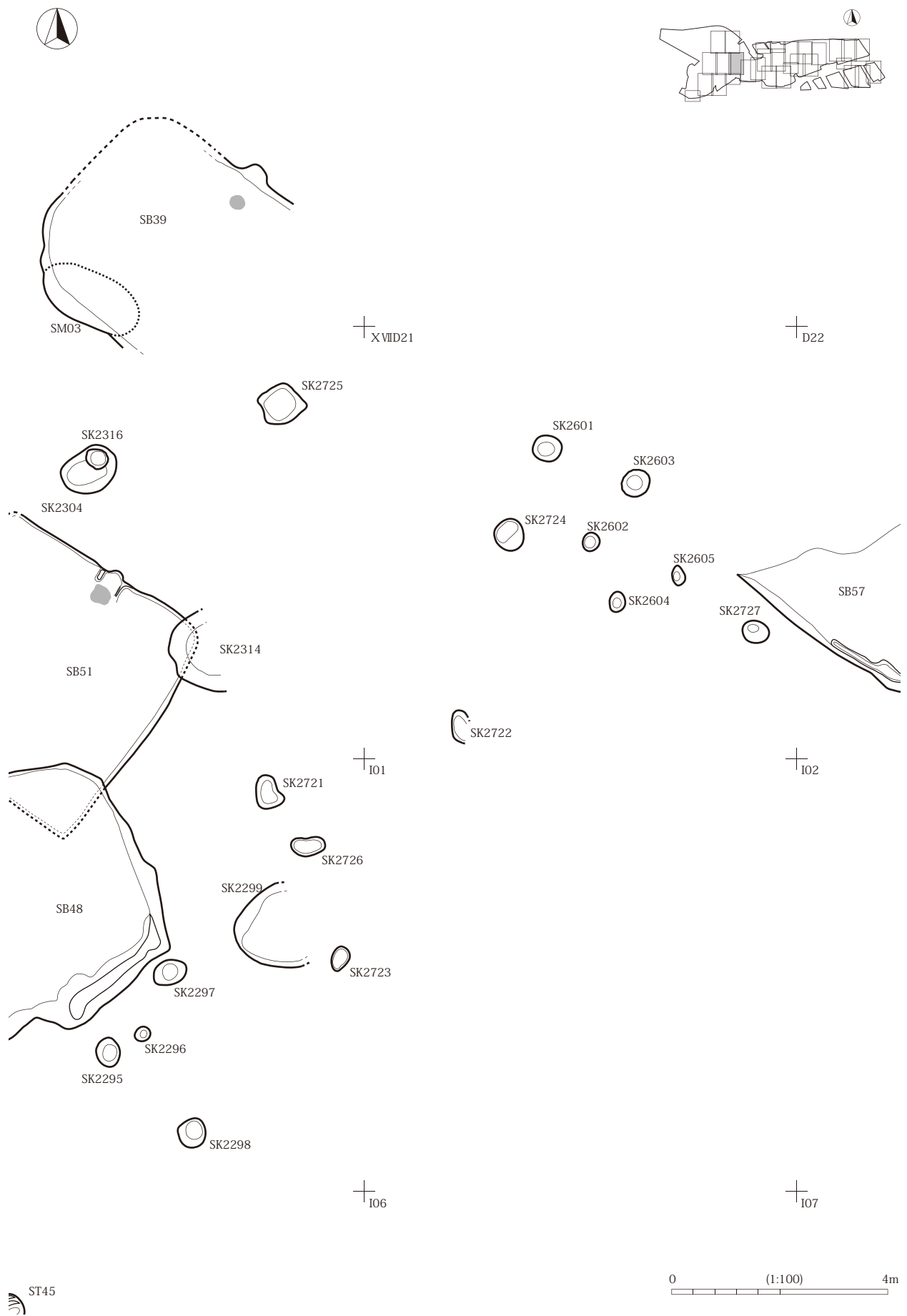


第 103 図 古代割付図 XVIC-16・17・18・21・22・23 H-02・03・07・08

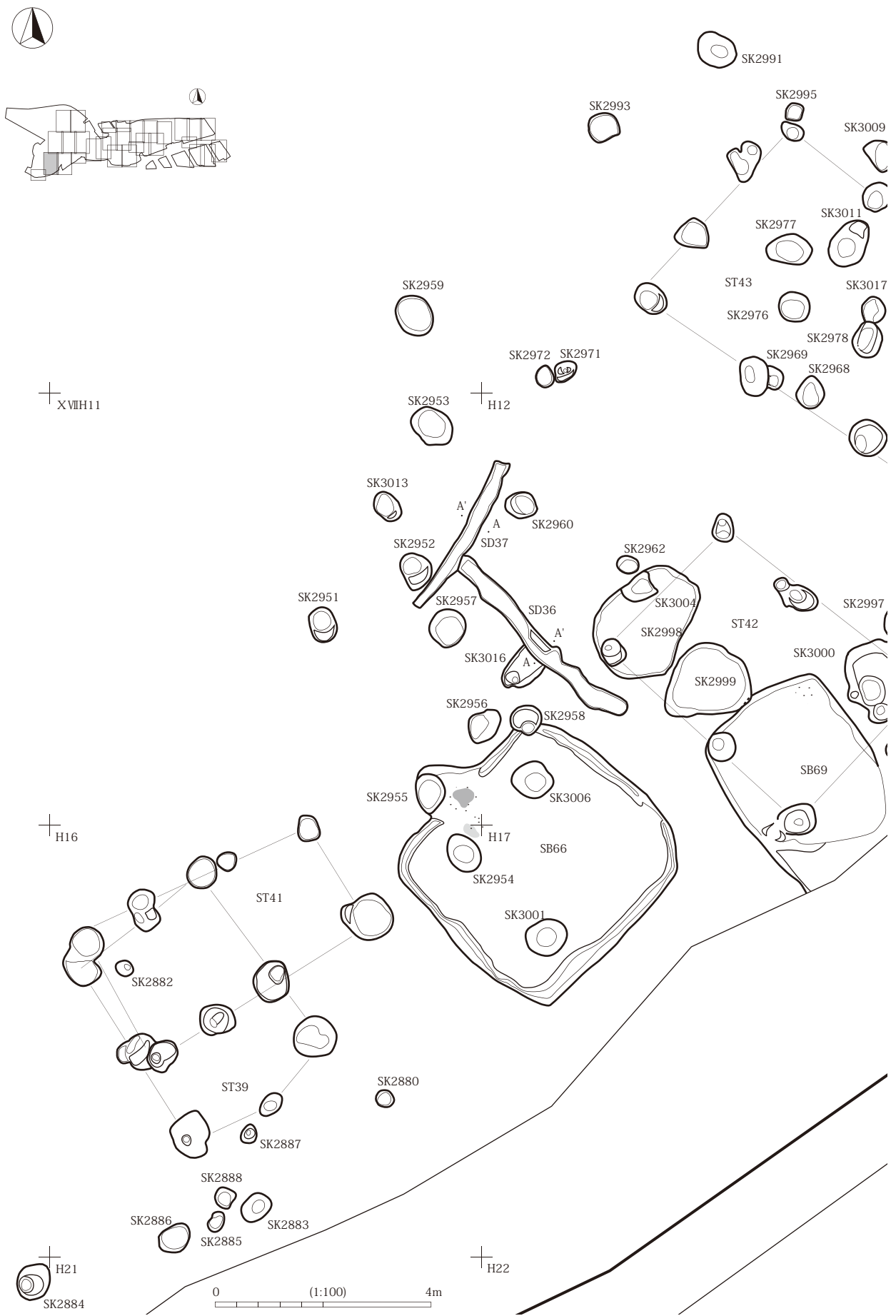


第 104 図 古代割付図 XVIC-18・19・20・23・24・25 H-03・04・05・08・09・10

(4) - 1 東條遺跡 古代



第 105 図 古代割付図 XVIIIC-20・25 D-21・22 H-05・10 I-01・02

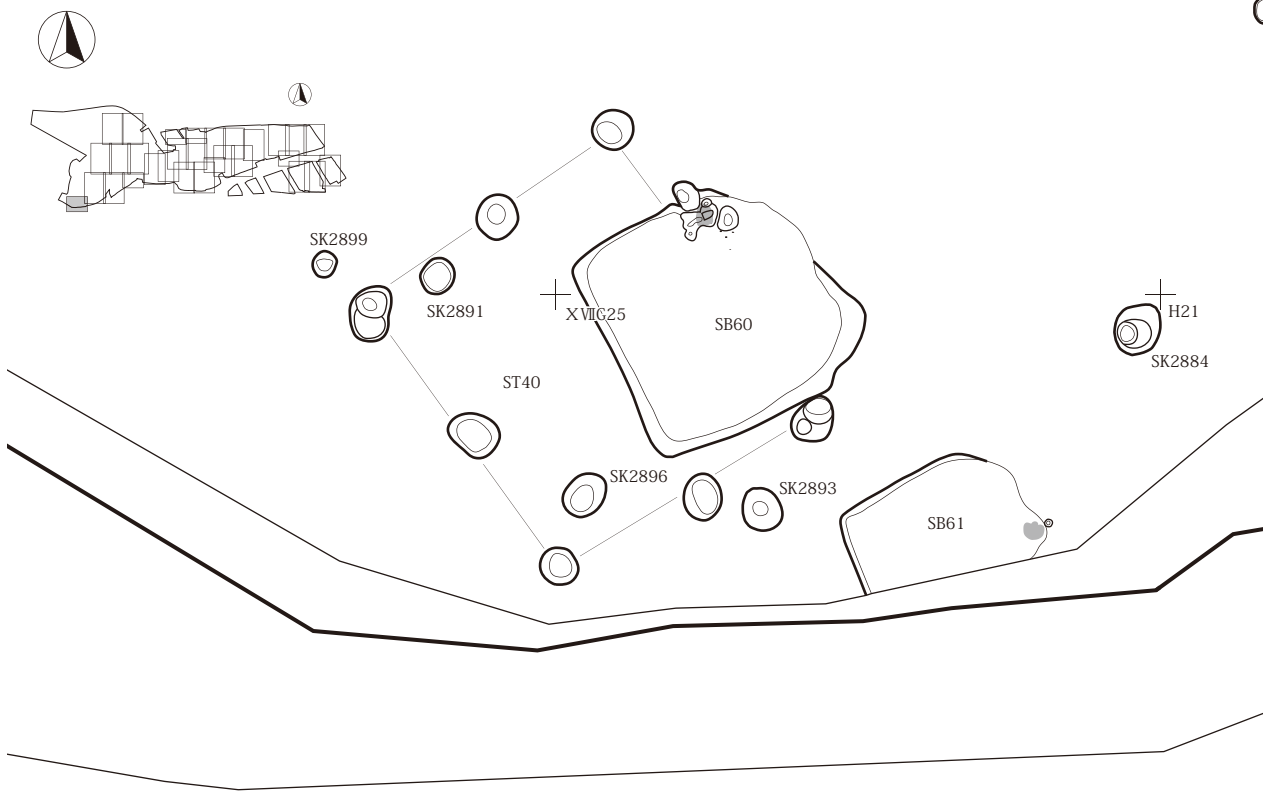


第 106 図 古代割付図 XVIIIG-25 H-06・07・11・12・16・17・21

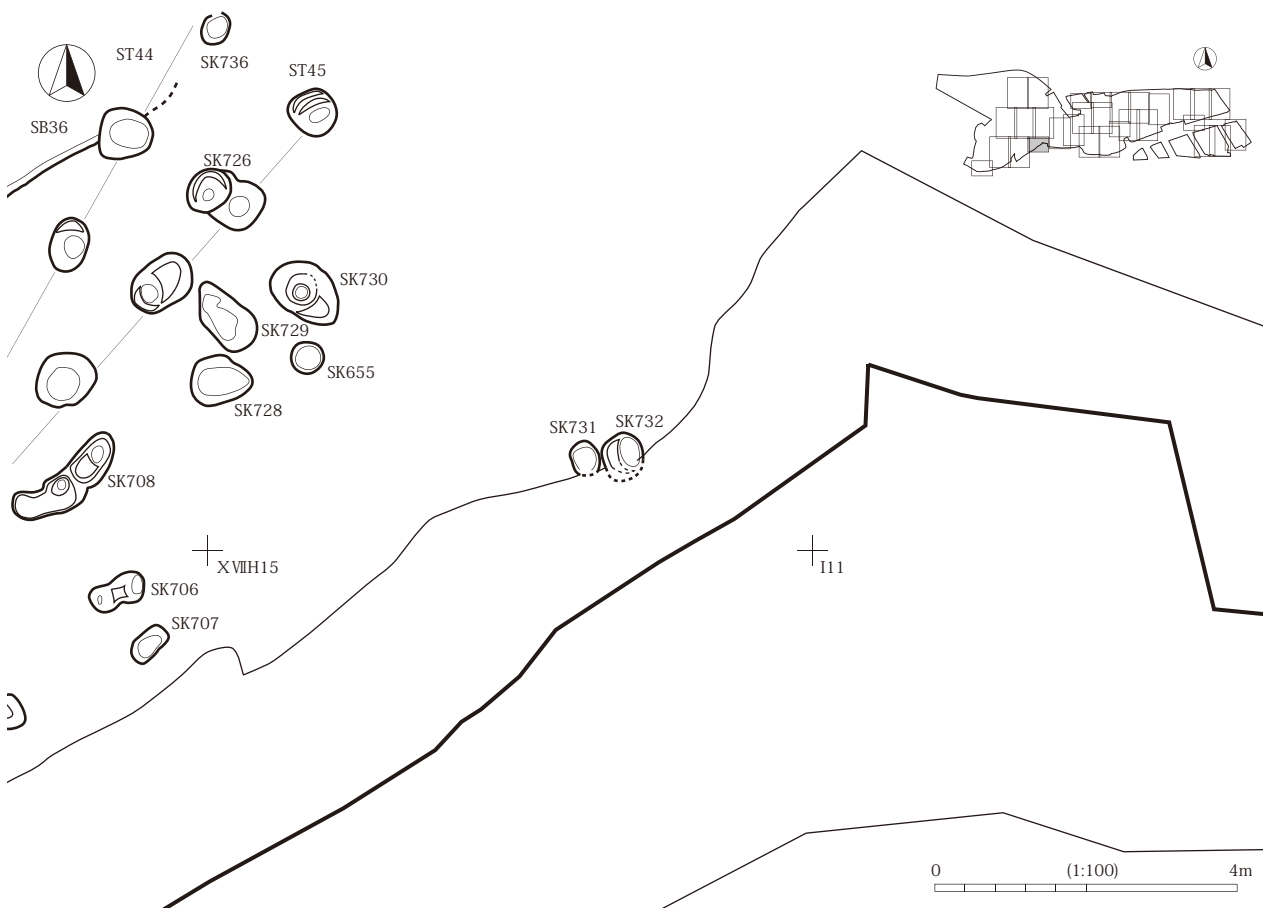
(4) - 1 東條遺跡 古代



第 107 図 古代割付図 XVIII-07・08・09・12・13・14・17・18



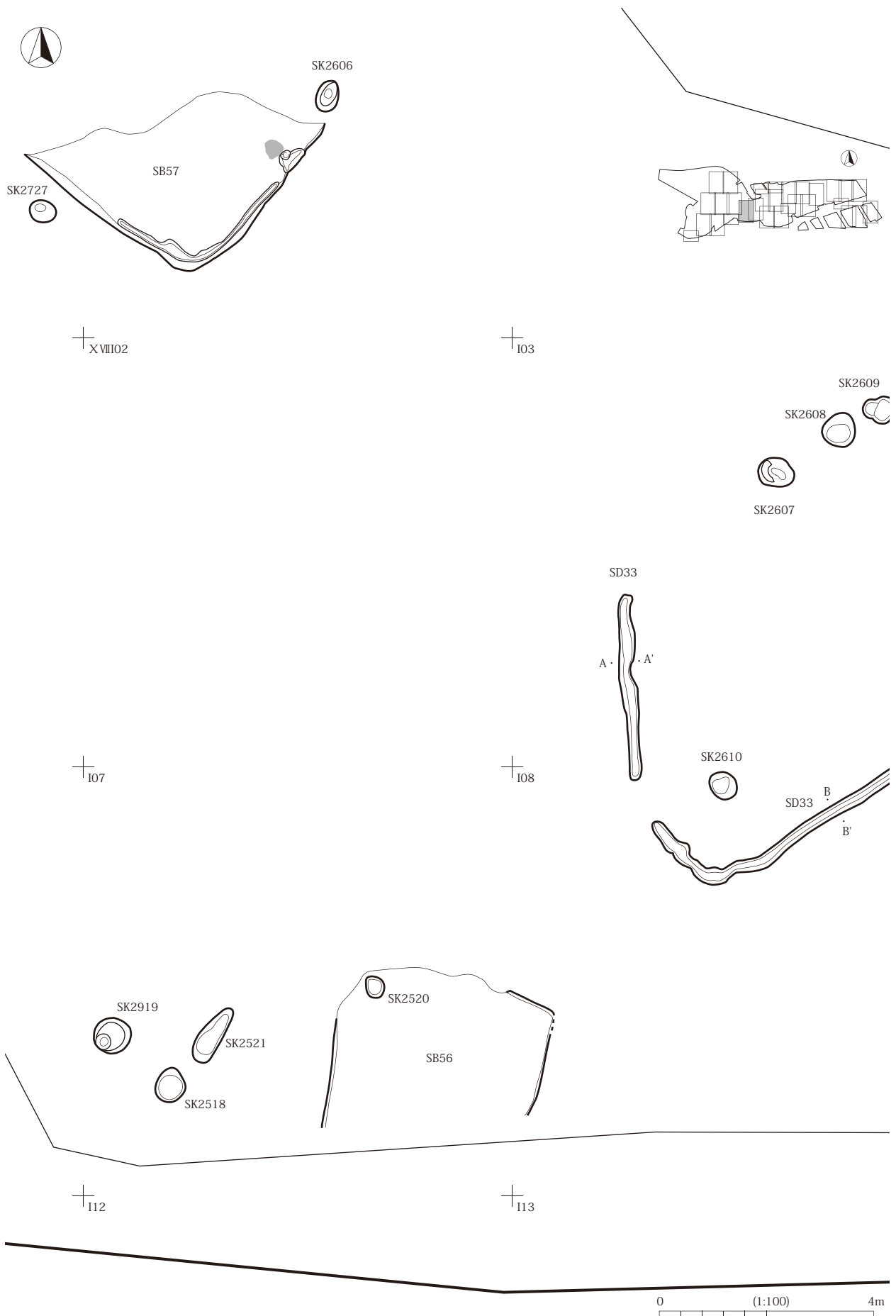
0 (1:100) 4m



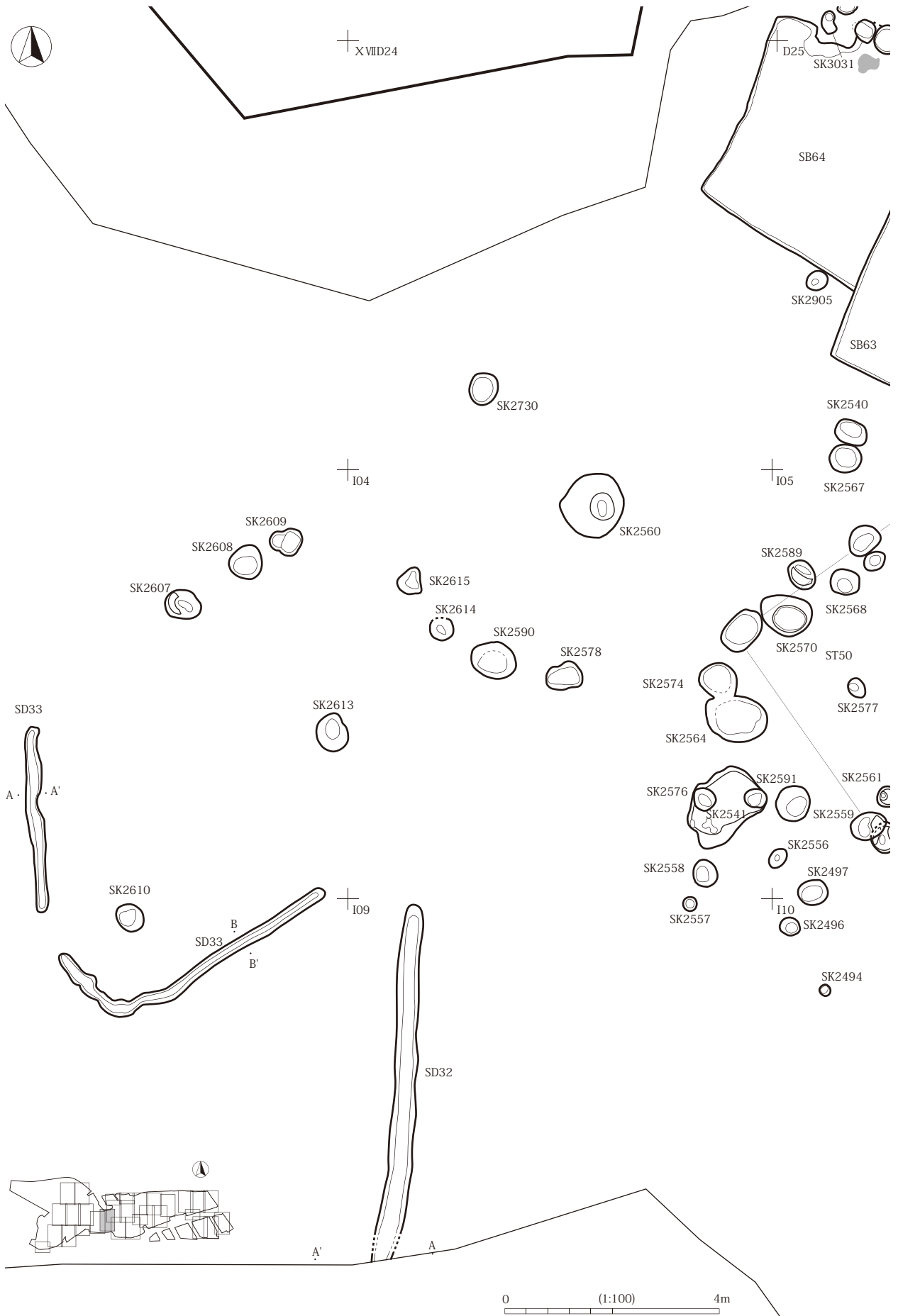
0 (1:100) 4m

第108图 古代割付図(上) XVIIIG-19・20・24・25 H-21 古代割付図(下) XVIIIH-09・10・14・15

(4) - 1 東條遺跡 古代

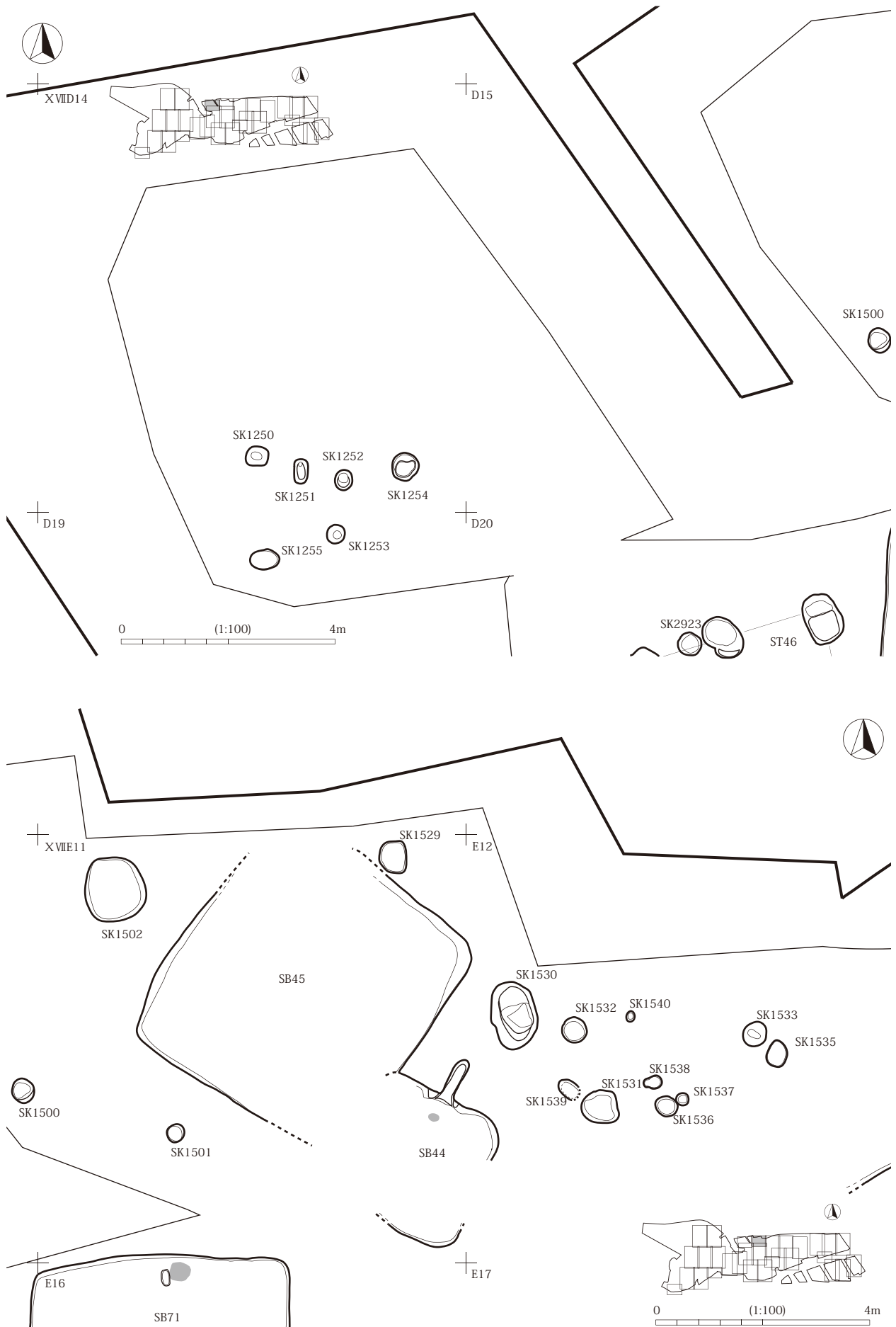


第 109 図 古代割付図 XVIII-21・22 I-02・03・07・08



第 110 图 古代割付图 XVID-20・24・25 I-03・04・05・08・09・10

(4) - 1 東條遺跡 古代

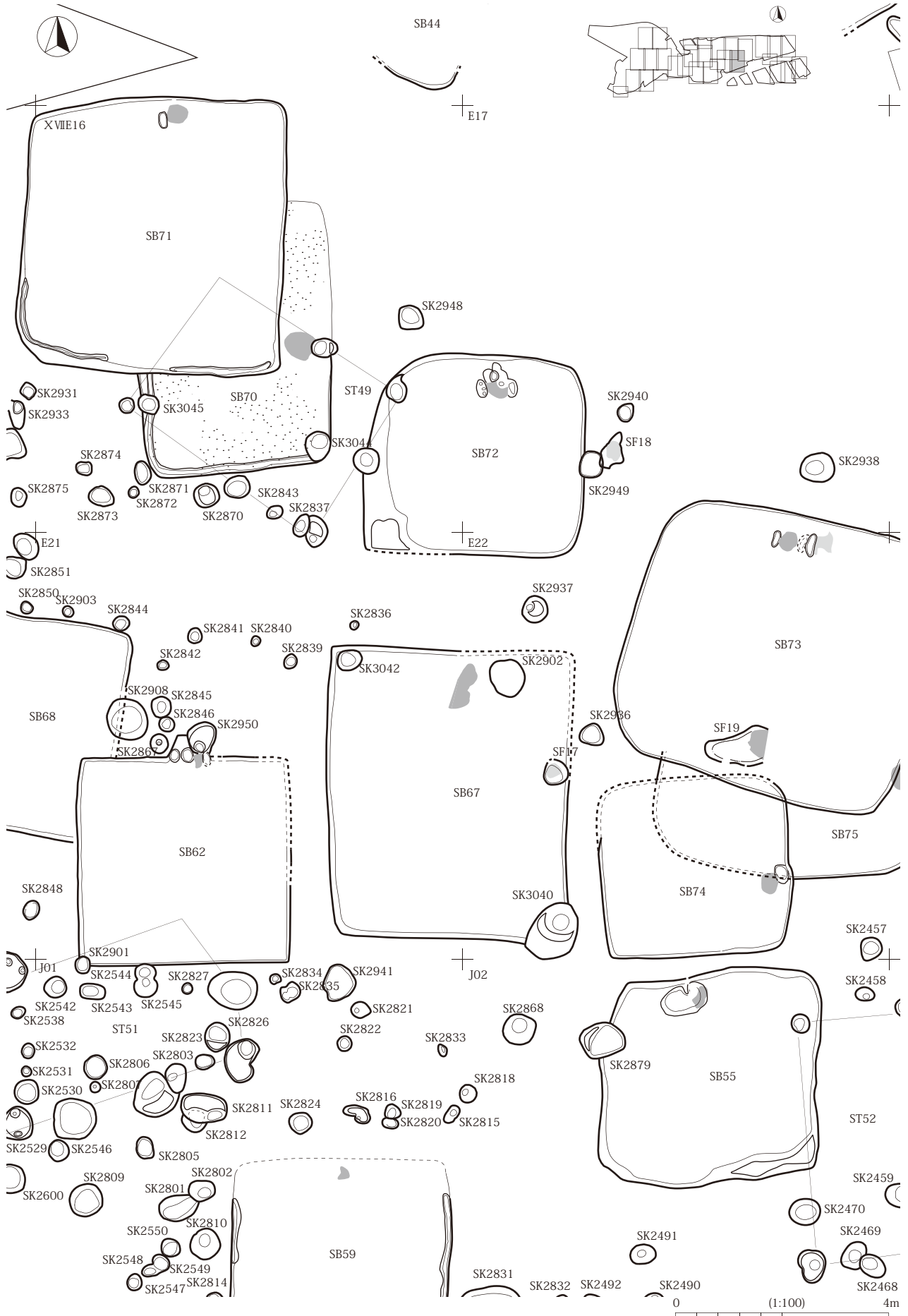


第 111 図 古代割付図 (上) XVIIID-14・15・19・20 古代割付図 (下) XVIIIE-11・12・16・17

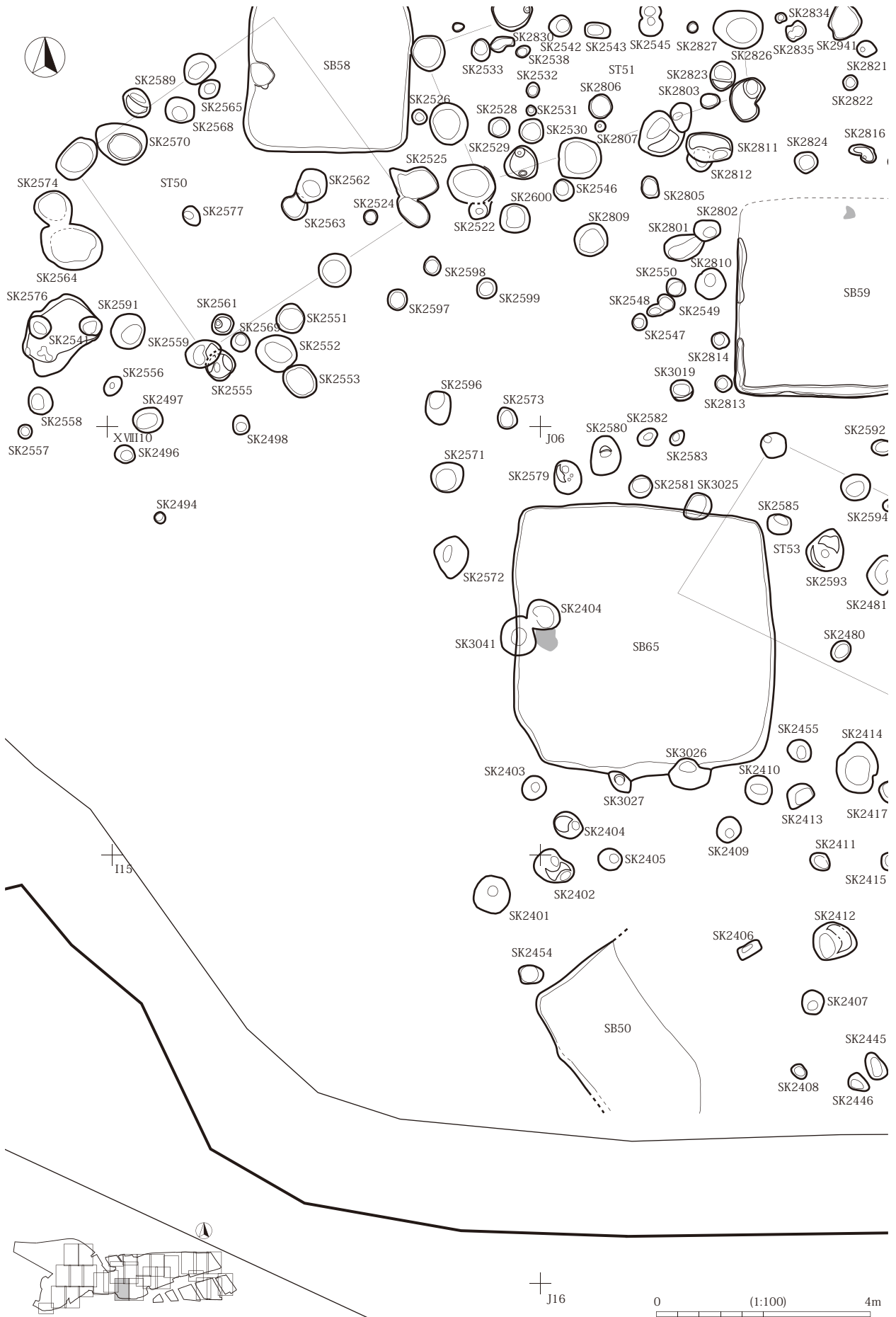


第 112 図 古代割付図 XVIII-14・19・20・24・25 E-16・21 I-04・05 J-01

(4) - 1 東條遺跡 古代

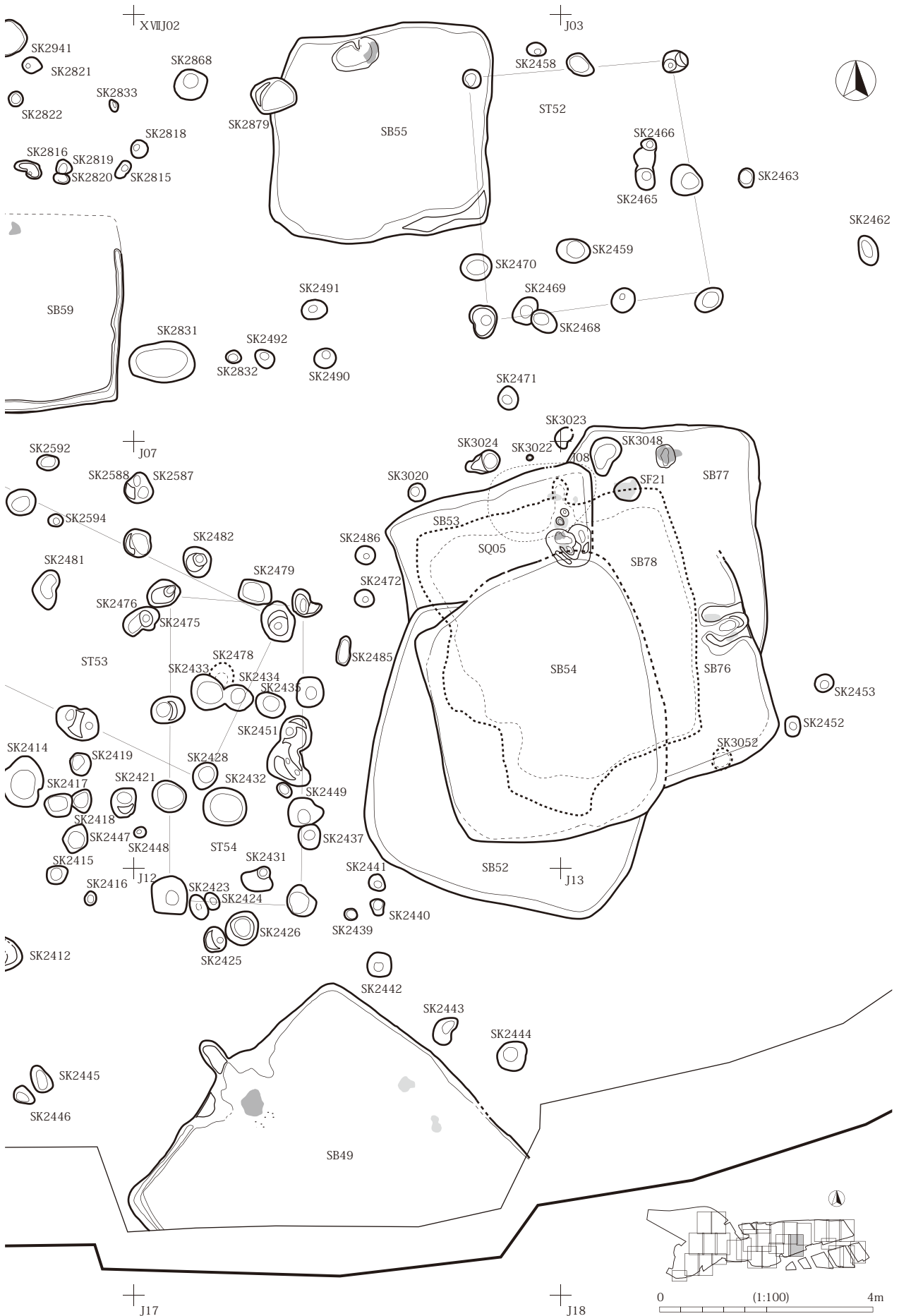


第113図 古代割付図 XVIII-15・20・25 E-11・12・13・16・17・18・21・22・23 I-05 J-01・02・03

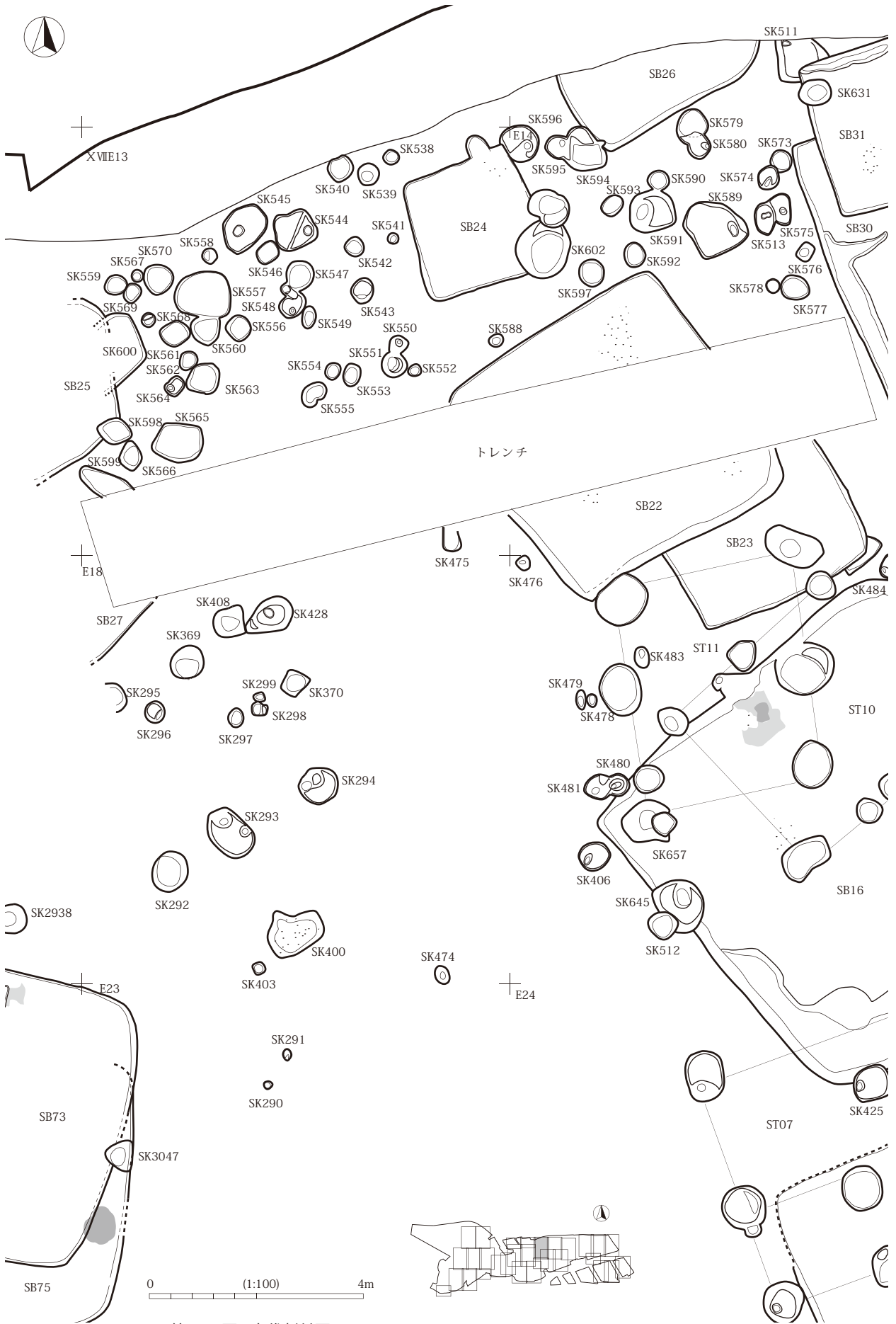


第 114 図 古代割付図 XVIII-04・05・09・10・14・15 J-01・06・11

(4) - 1 東條遺跡 古代



第 115 図 古代割付図 XVIIJ-01・02・03・06・07・08・11・12・13

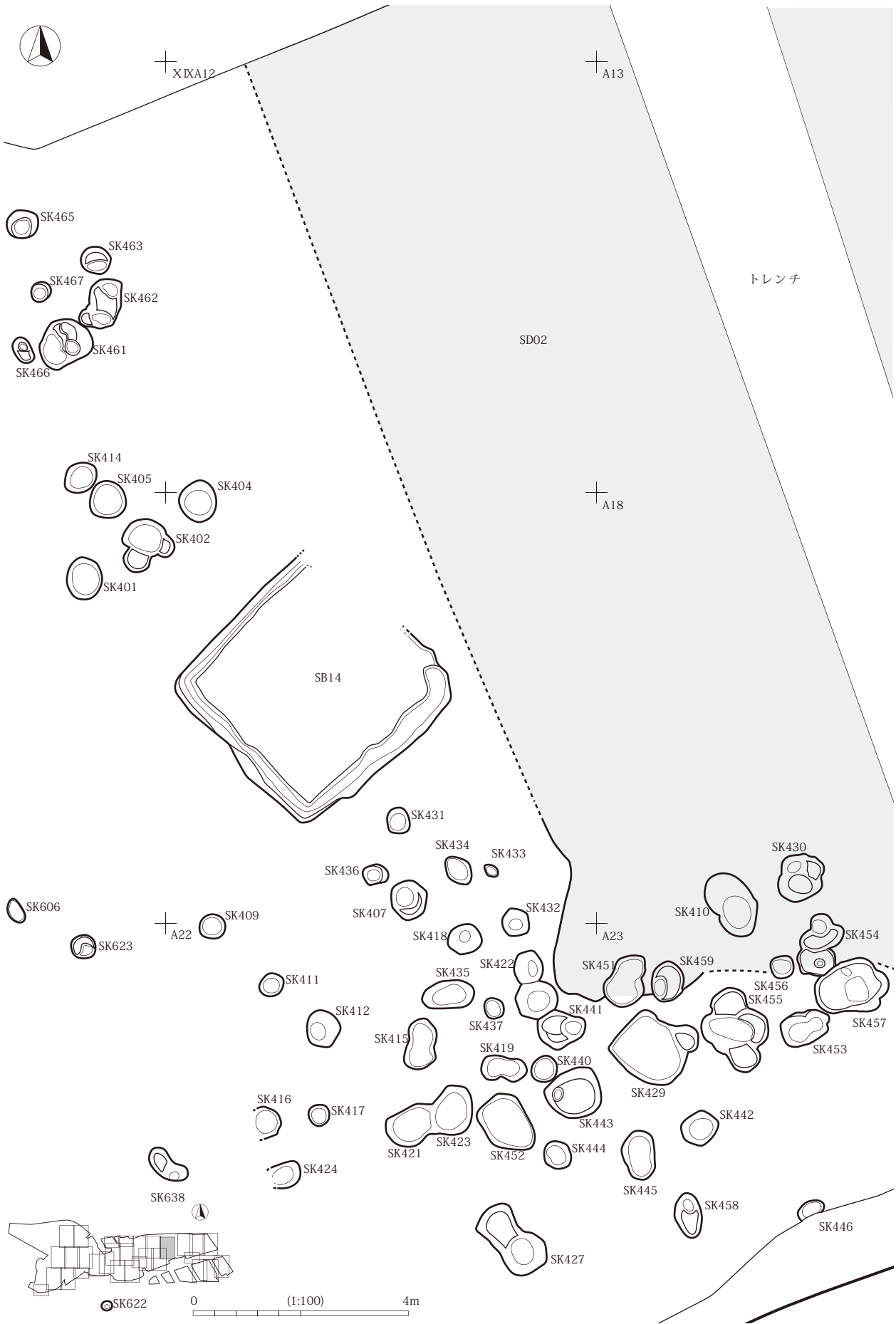


第116図 古代割付図 XVIIE-09・12・13・14・17・18・19・22・23・24

(4) - 1 東條遺跡 古代

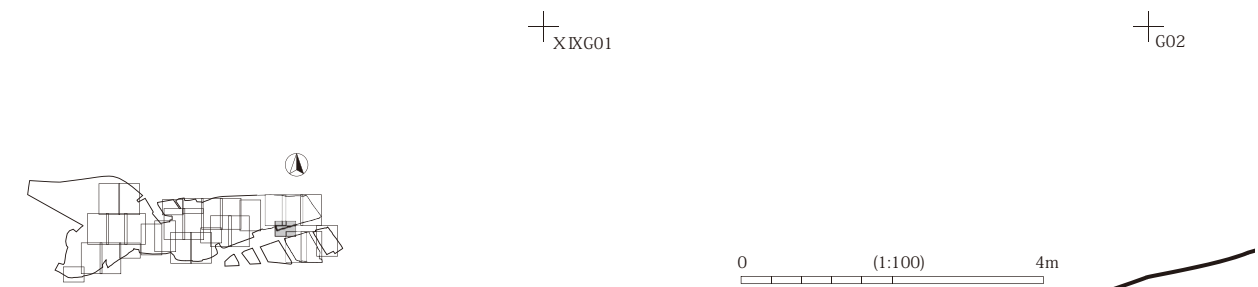
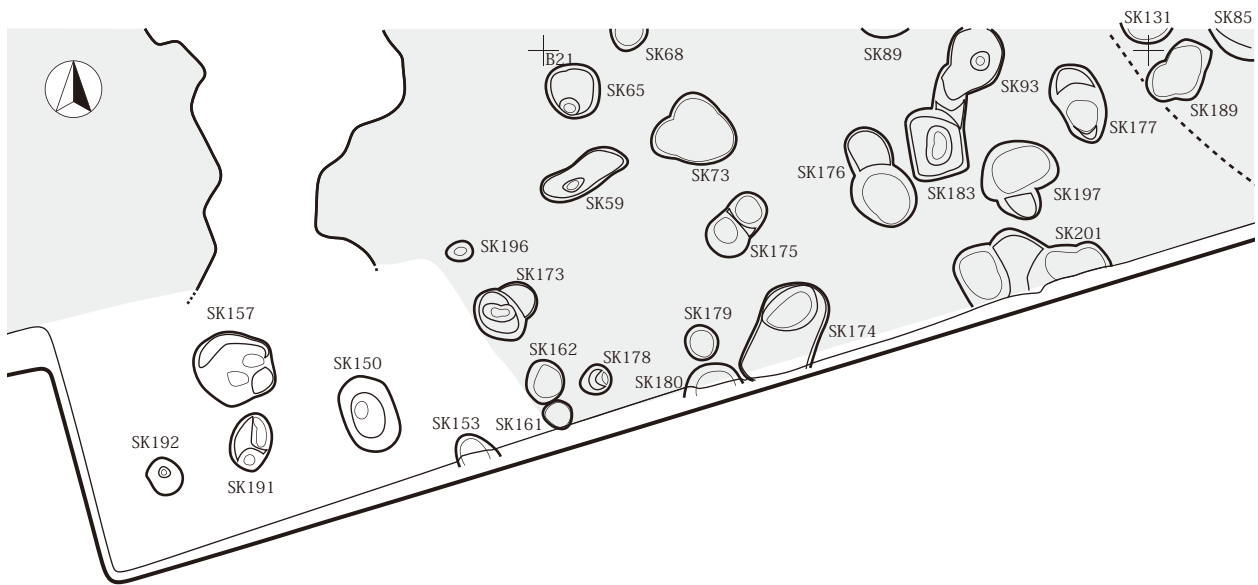
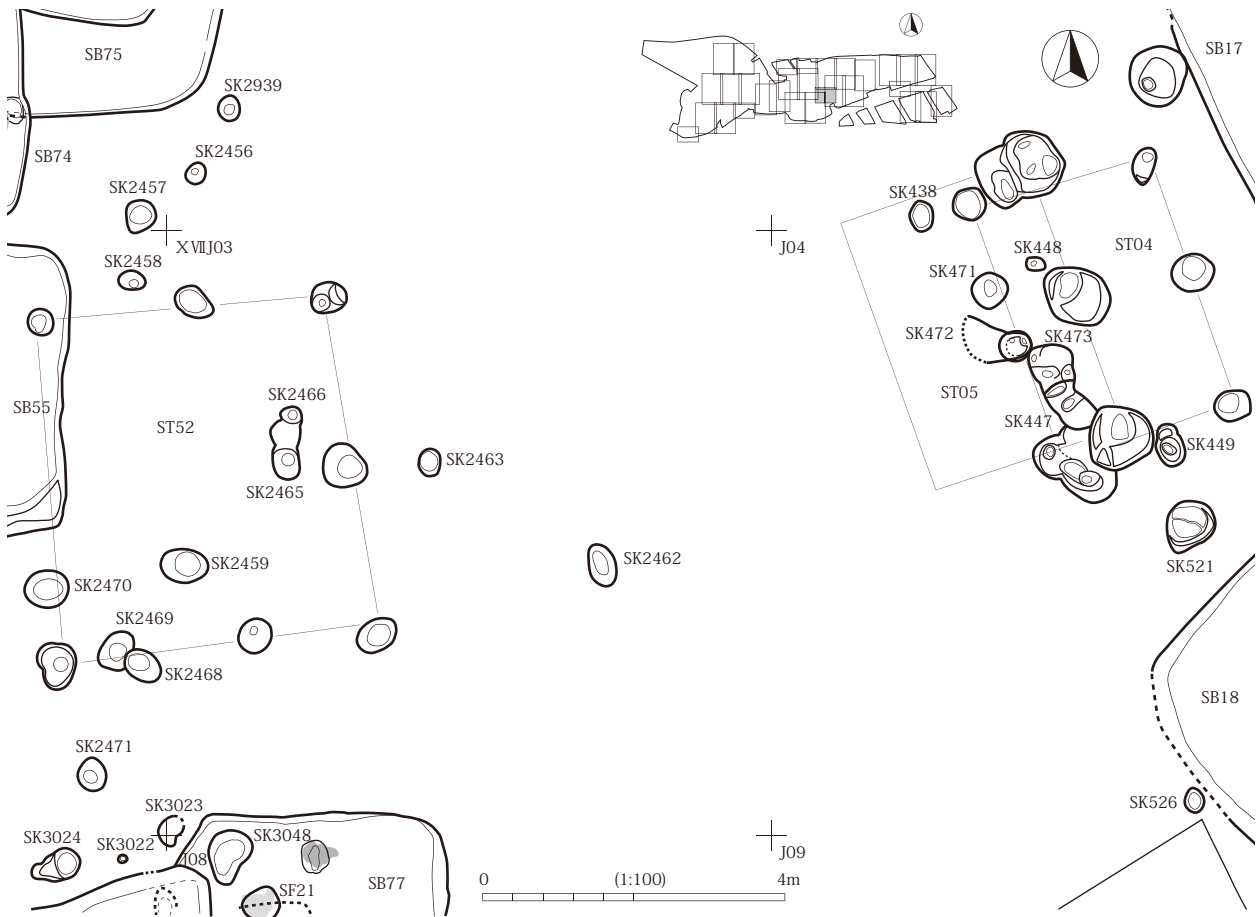


第117図 古代割付図 XVIIE-09・10・14・15・19・20・24・25 XIXA-11・16・21



第 118 図 古代割付図 XIXA-11・12・13・16・17・18・21・22・23

(4) - 1 東條遺跡 古代



第 119 図 古代割付図 (上) XVIIE-22・23・24 J-02・03・04・07・08・09 古代割付図 (下) XIXA-25 B-21・22

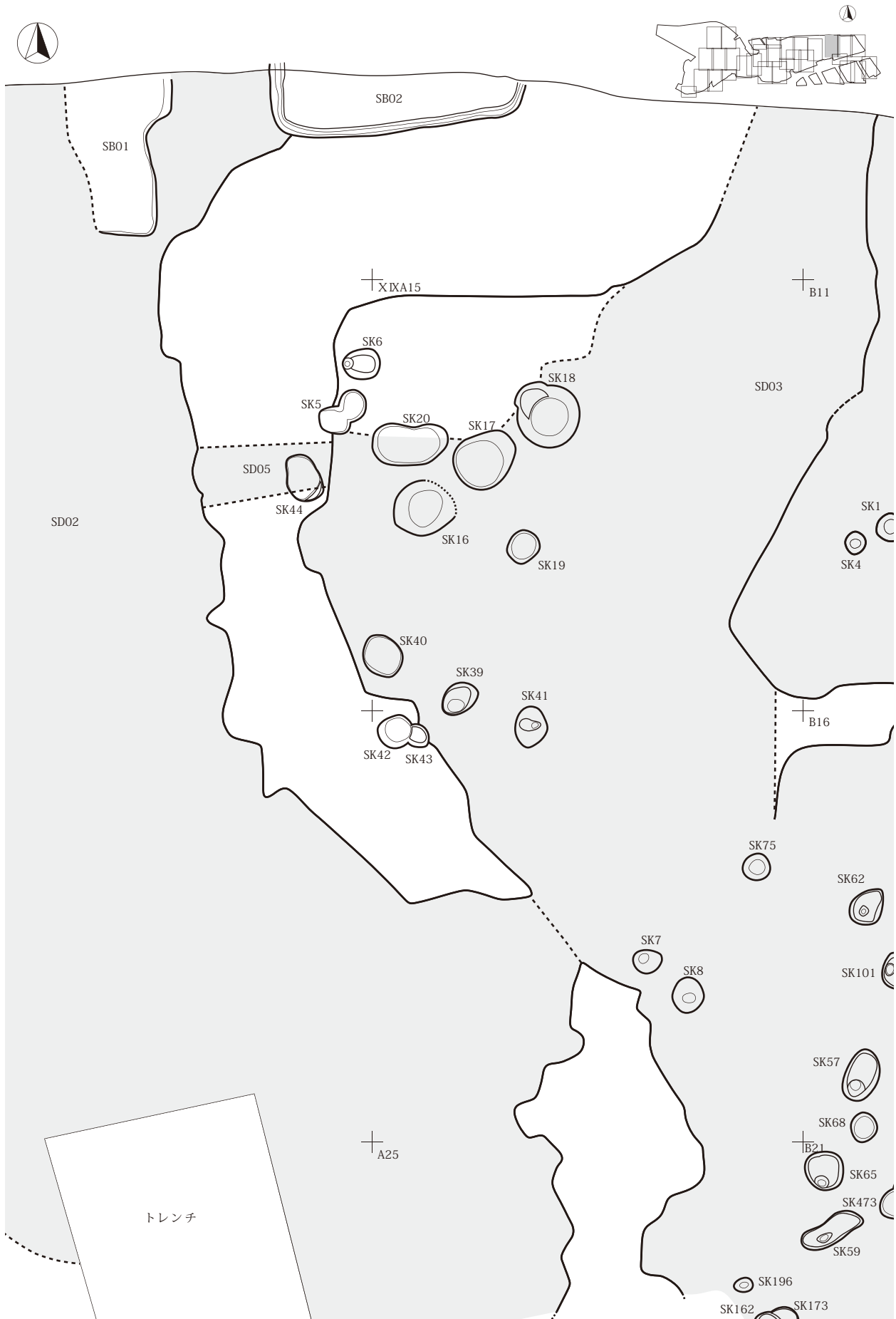


第120図 古代割付図 XVIIE-18・19・20・23・24・25 XVIIJ-03・04・05・09・10

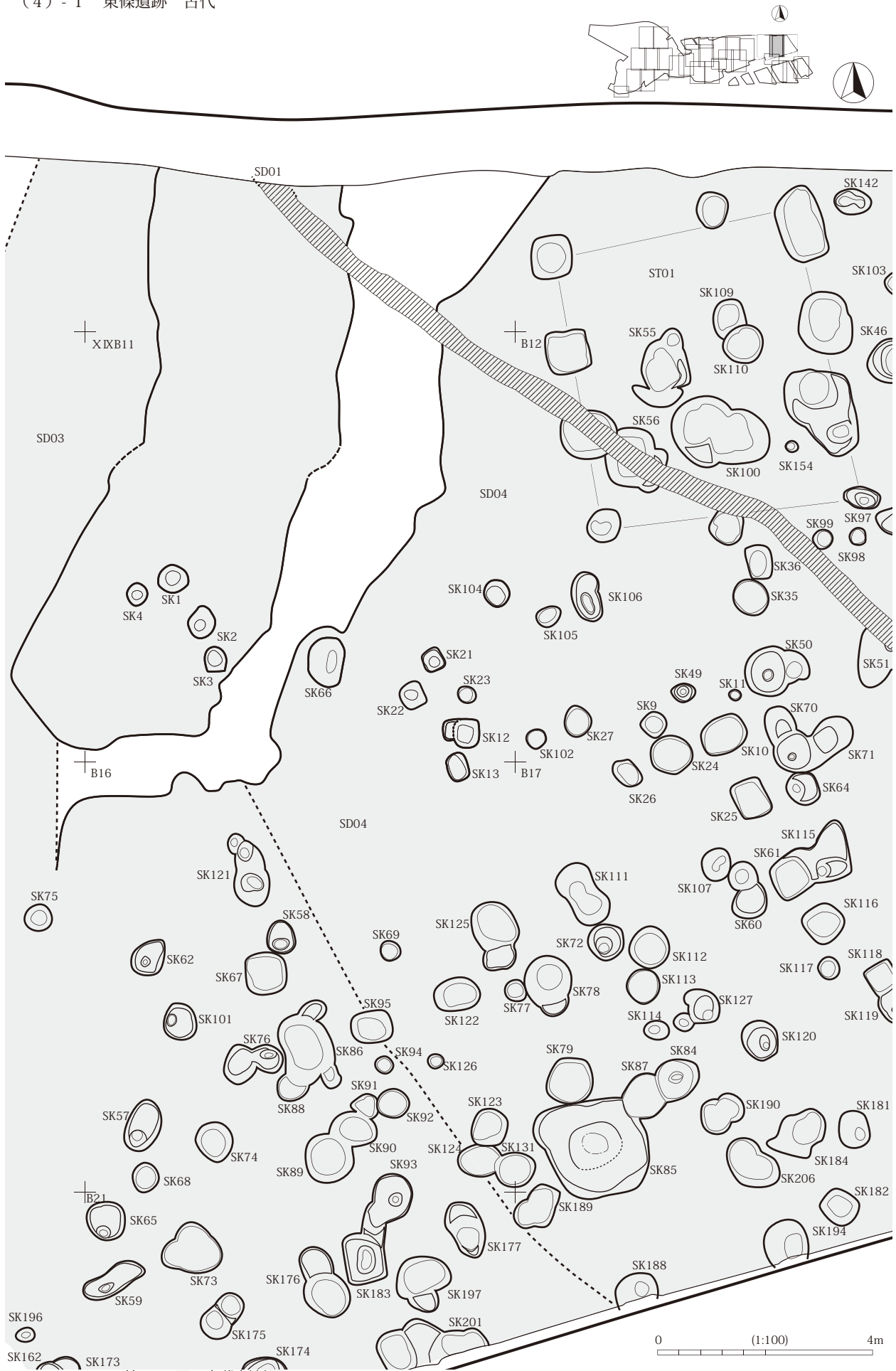
(4) - 1 東條遺跡 古代



第121図 古代割付図 XVIIE-20・25 J-05・10 XIXA-16・17・21・22 F-01・02・06



第122図 古代割付図 XIXA-09・10・14・15・19・20・24・25 B-06・11・16・21

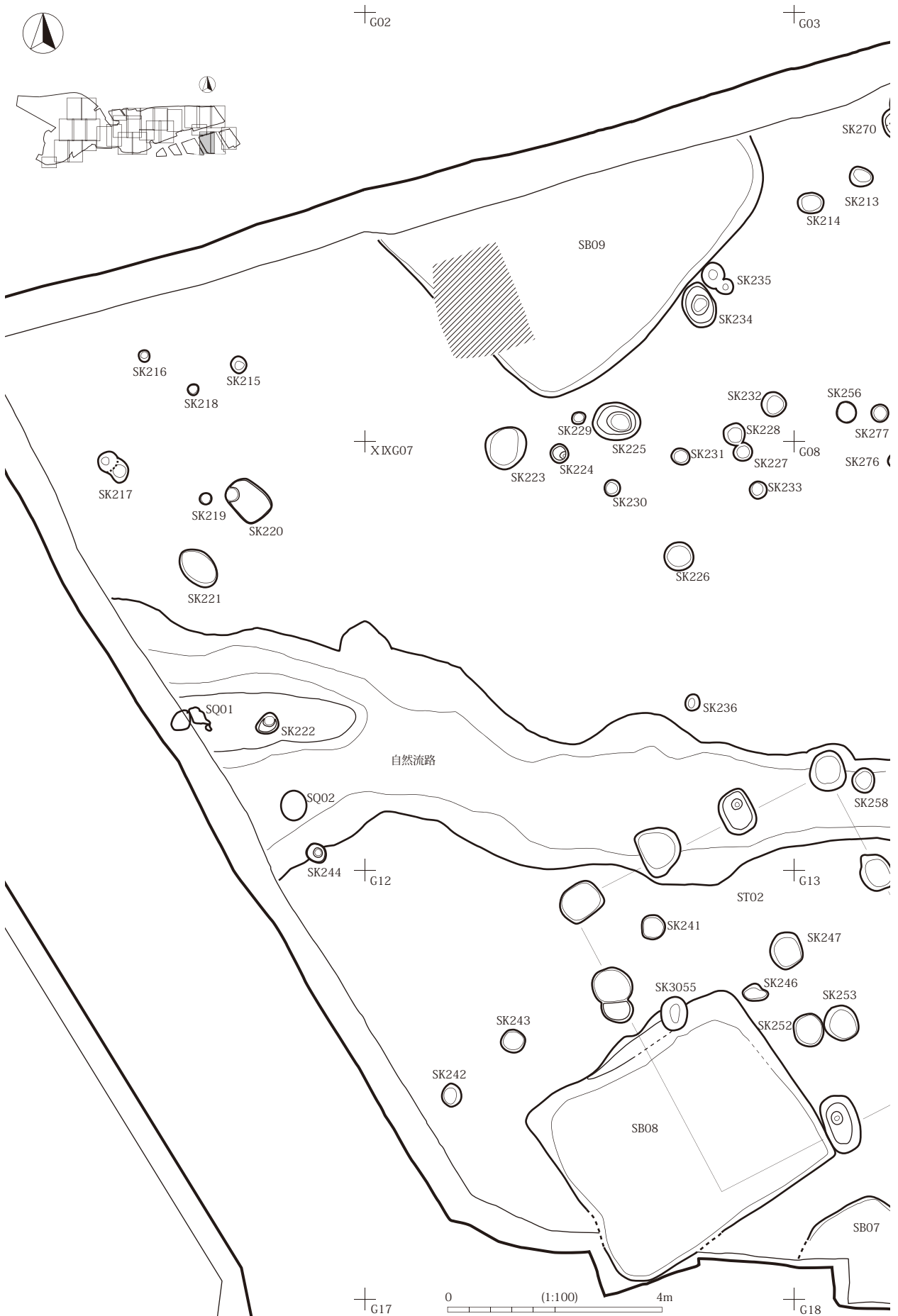


第123図 古代割付図 XIXA-10・15・20・25 B-06・07・11・12・16・17・21・22

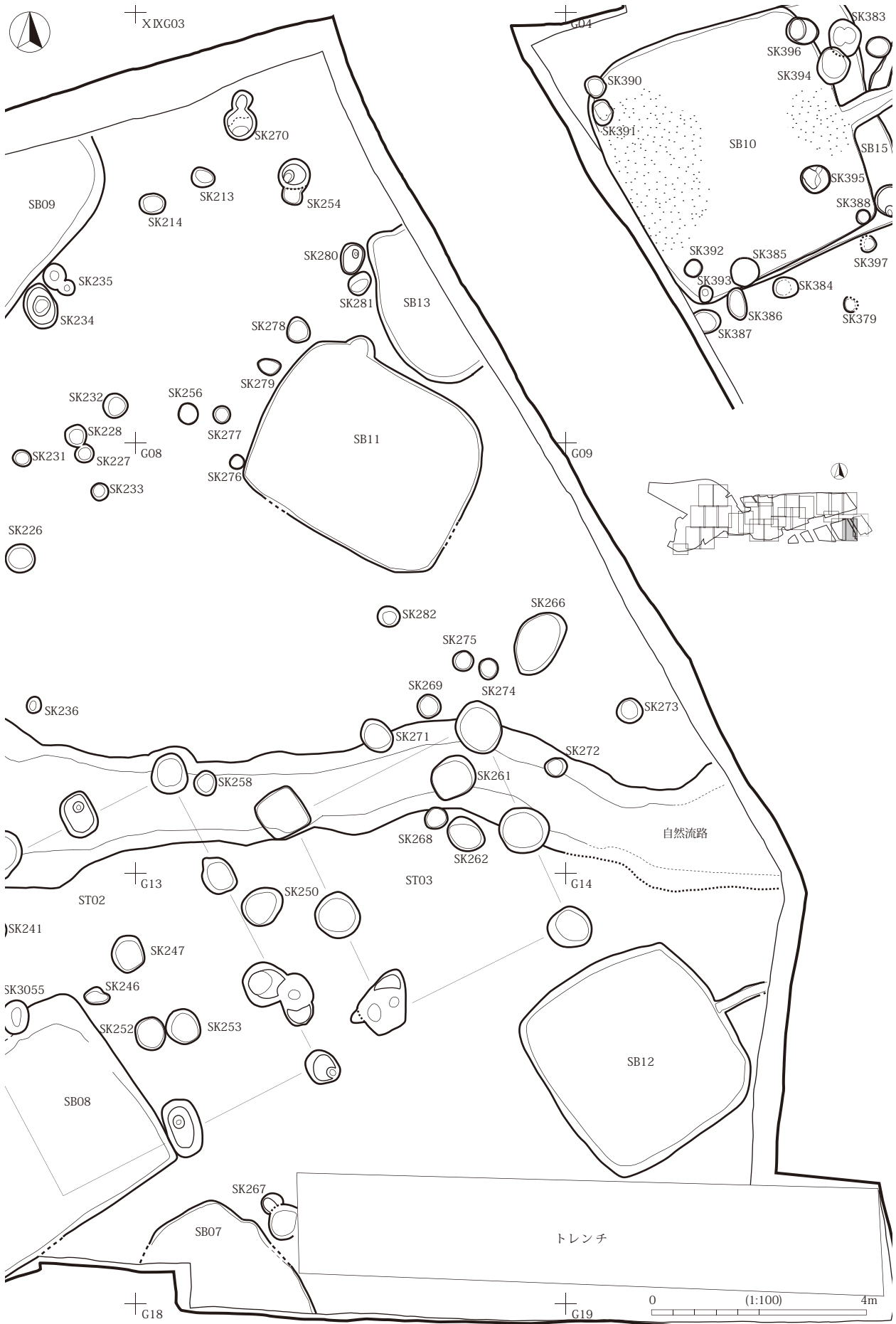


第124図 古代割付図 XIXB-07・08・12・13・14・17・18・19・22・23

(4) - 1 東條遺跡 古代

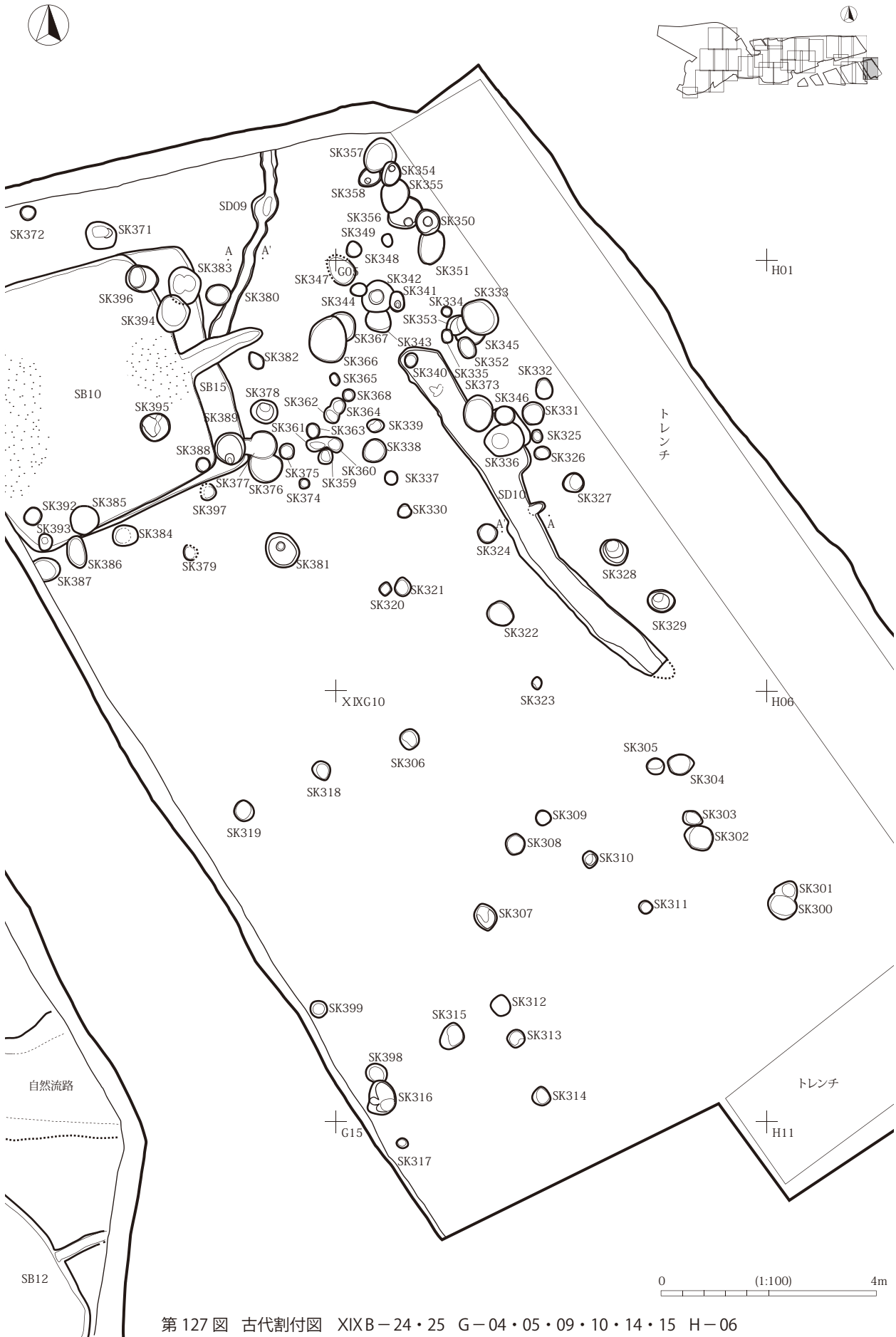


第 125 図 古代割付図 XIXG-01・02・03・06・07・08・11・12・13・18



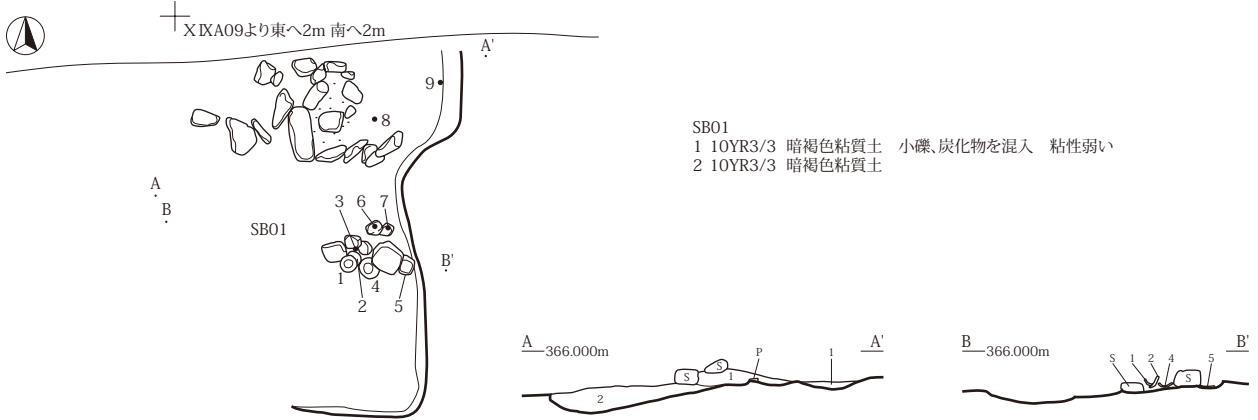
第 126 図 古代割付図 XIXG-02・03・04・07・08・09・12・13・14・18・19

(4) - 1 東條遺跡 古代

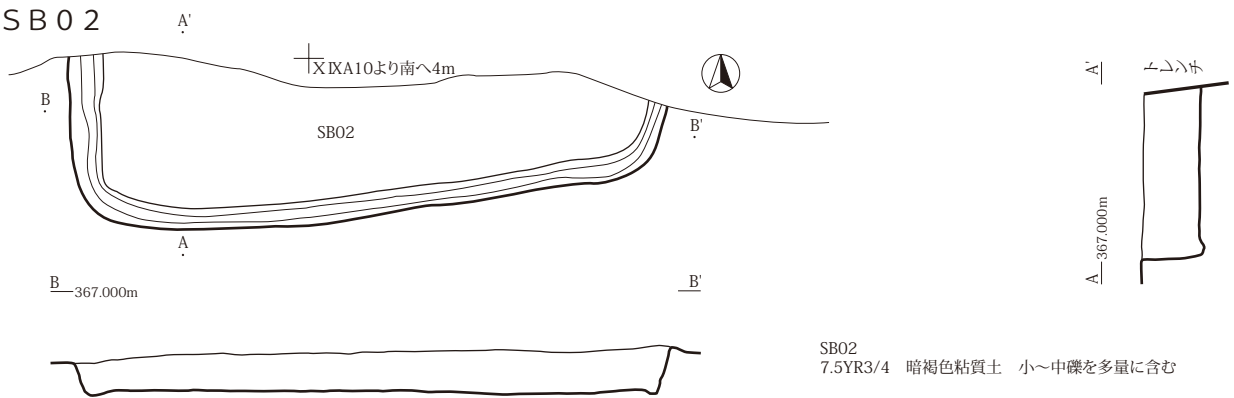


第 127 図 古代割付図 XIXB-24・25 G-04・05・09・10・14・15 H-06

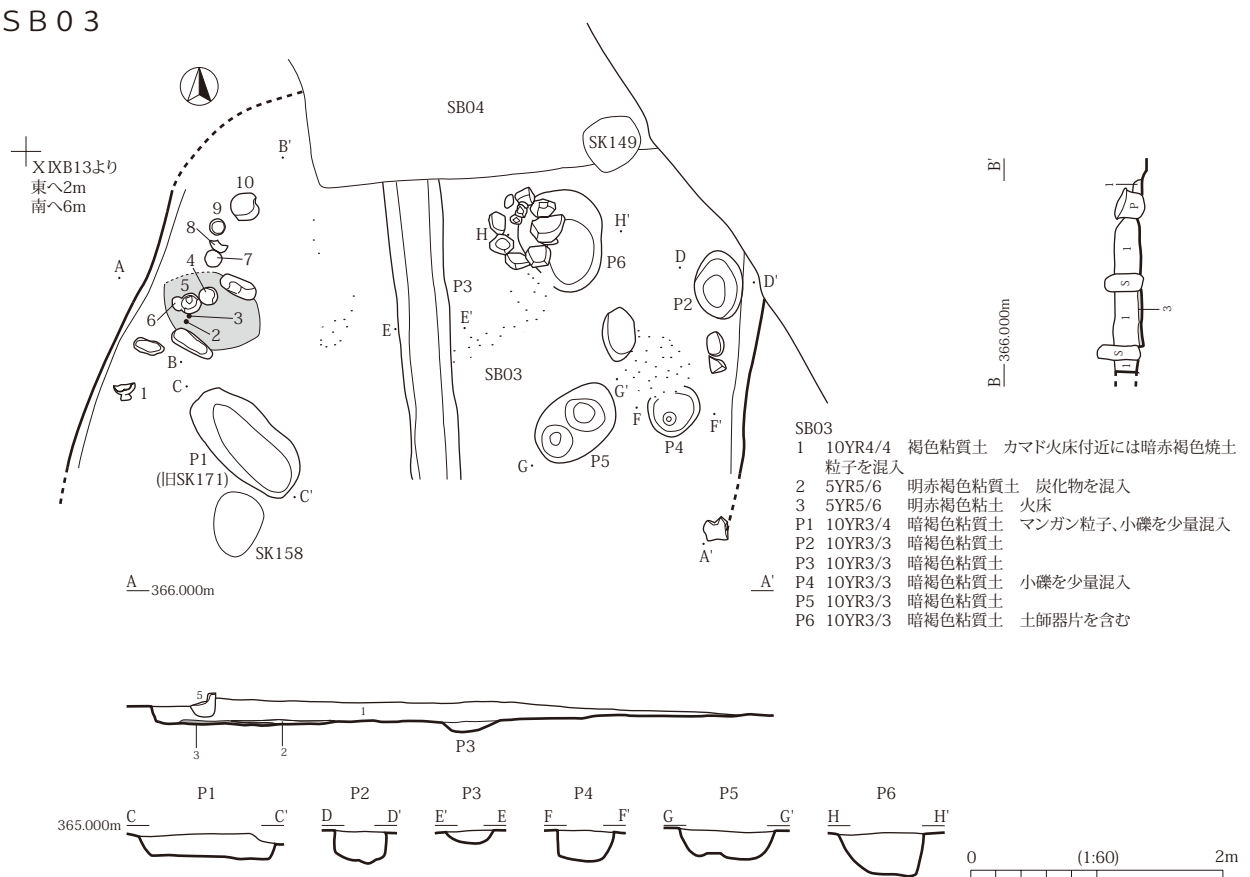
SB01



SB02



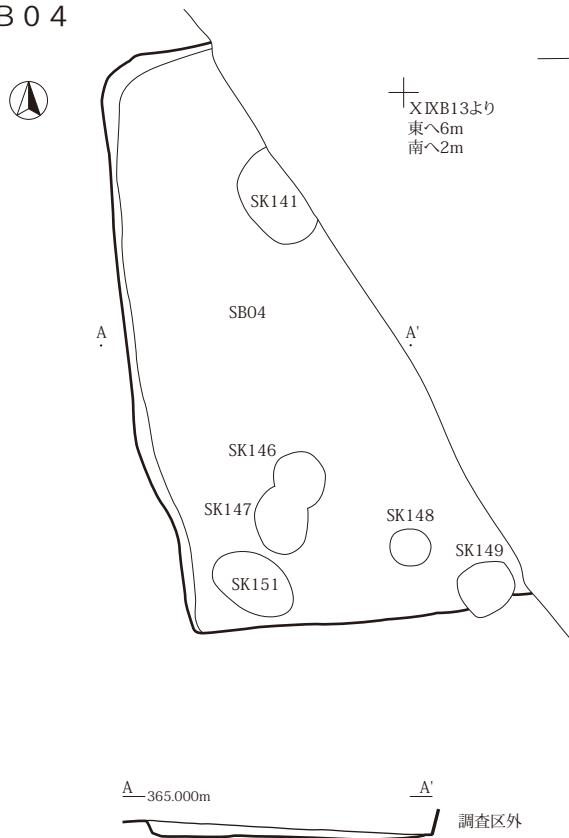
SB03



第128図 SB01 SB02 SB03

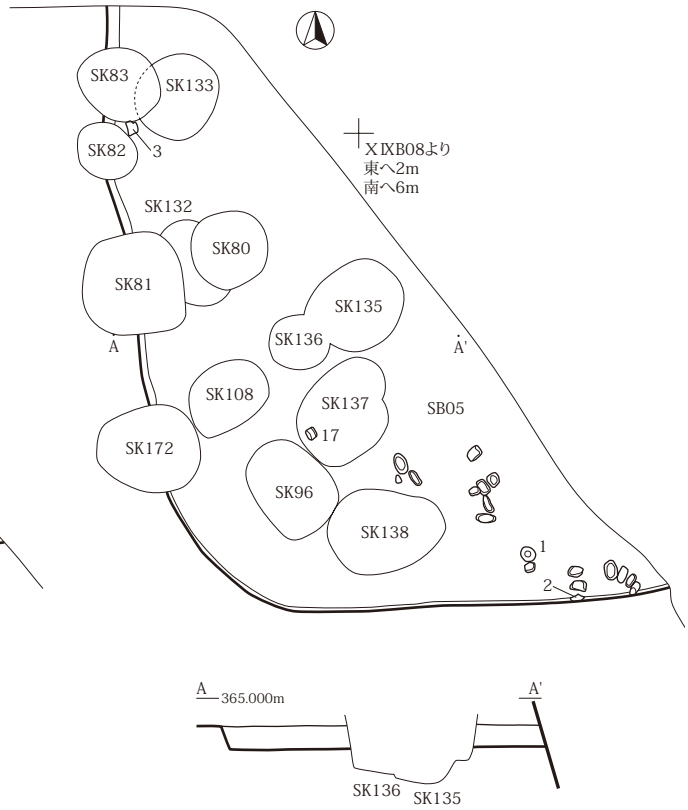
(4) - 1 東條遺跡 古代

SB04



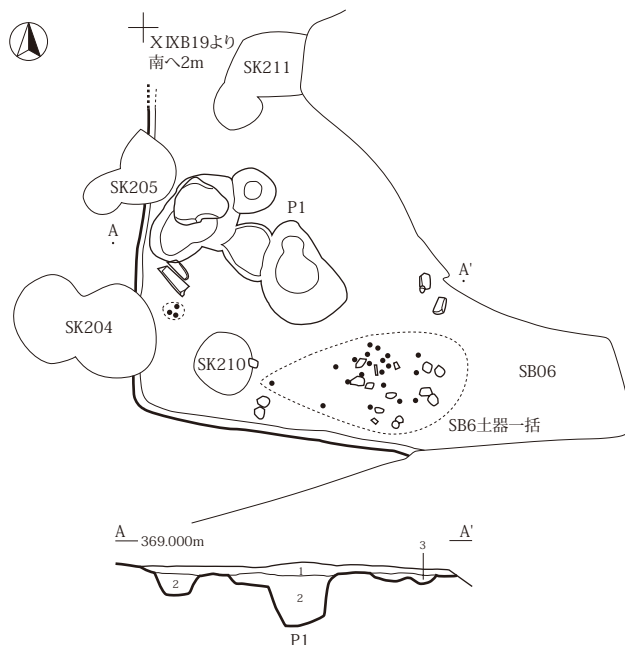
SB04
10YR3/4 暗褐色粘質土 細粒砂を少量混入

SB05



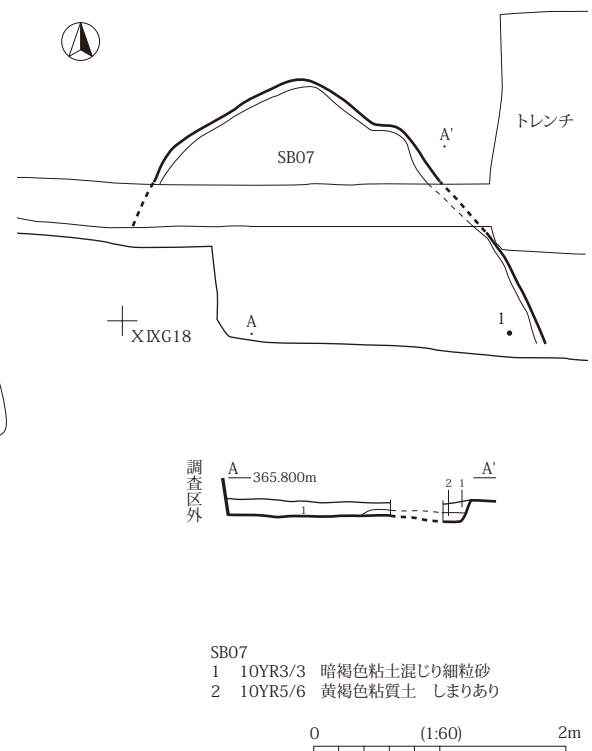
SB05
7.5YR3/1 黒褐色粘質土 砂～細礫を少量混入

SB06

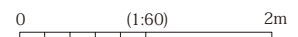


SB06
1 10YR3/1 黒褐色粘土混じり細粒砂 10YR5/4にぶい黄褐色の腐食礫を1%混入 下部に炭化物粒子を少量混入
2 7.5YR3/4 暗褐色粘質土 P1埋土
3 10YR5/6 黄褐色土 黒褐色土ブロックを1～2%混入

SB07



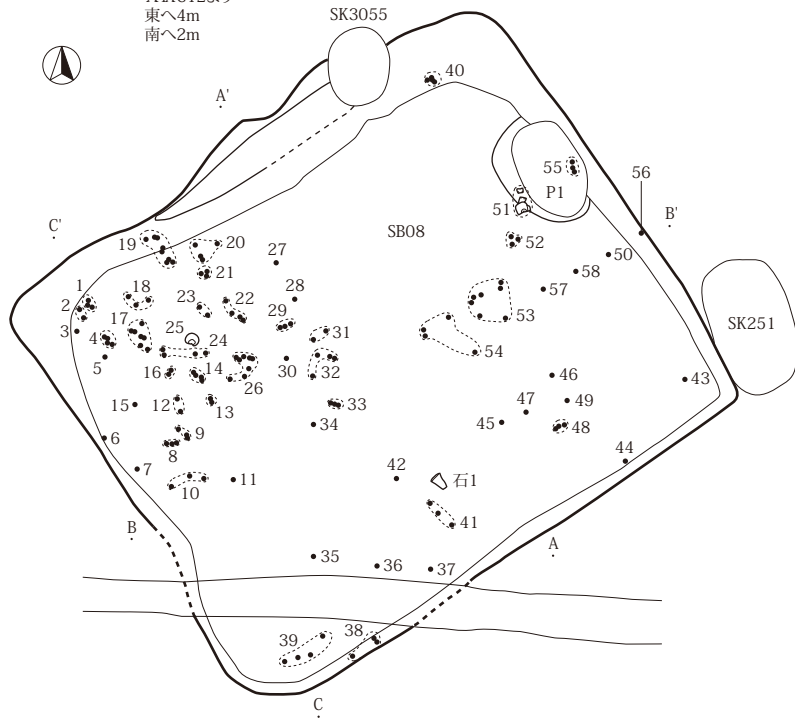
SB07
1 10YR3/3 暗褐色粘土混じり細粒砂
2 10YR5/6 黄褐色粘質土 しまりあり



第 129 図 SB04 SB05 SB06 SB07

SB08

XIXG12より
東へ4m
南へ2m

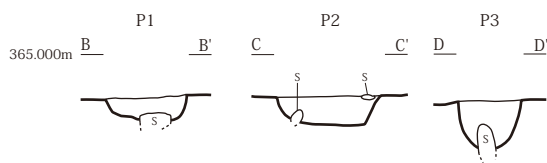
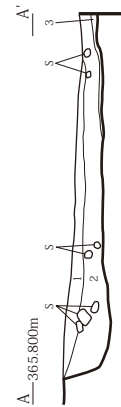
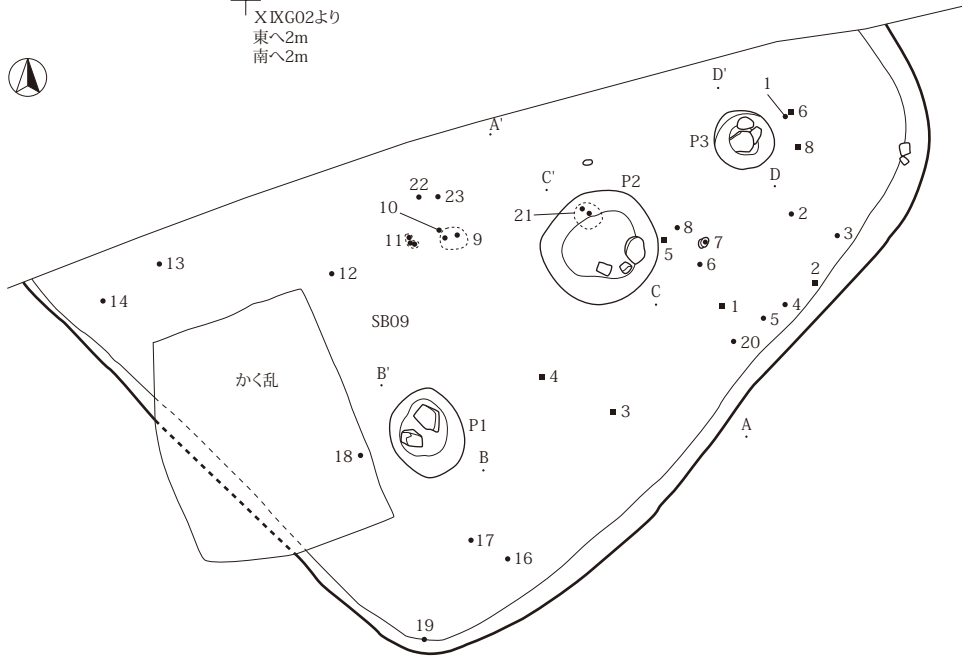


SB08

- 1 10YR3/1 黒褐色粘質土 10YR4/3にふい黄褐色粘質土のブロックを10%含む
- 2 10YR5/4 にふい黄褐色粘質土 地山のブロック
- 3 7.5YR4/4 褐色土 掘り方

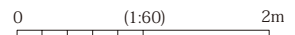
SB09

XIXG02より
東へ2m
南へ2m



SB09

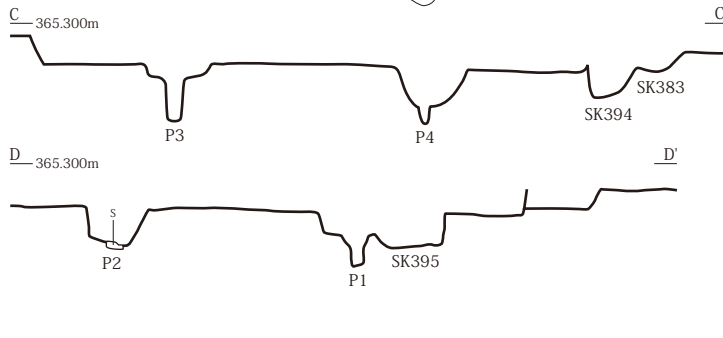
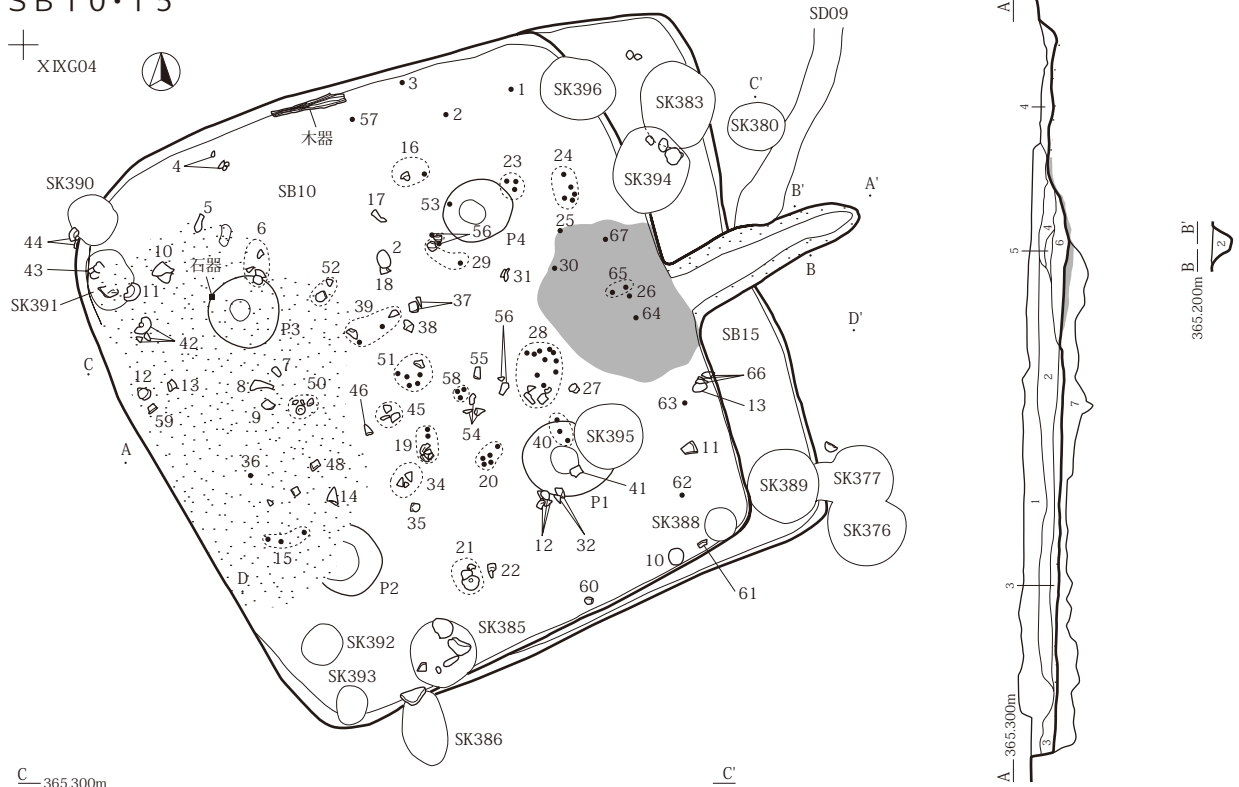
- 1 10YR3/2 黒褐色粘土混じり細粒砂土 マンガン粒子を混入 小礫を多量に混入
- 2 10YR3/3 暗褐色粘土混じり細粒砂土 小礫8点を混入 マンガン粒子を混入
- 3 10YR4/6 褐色砂
- P1 10YR3/1 黒褐色粘質土 細粒砂を少量混入
- P2 10YR3/1 黒褐色粘質土 上部に炭化物を混入 小礫、中礫を混入
- P3 10YR3/1 黒褐色粘質土 上部に炭化物を混入



第130図 SB08 SB09

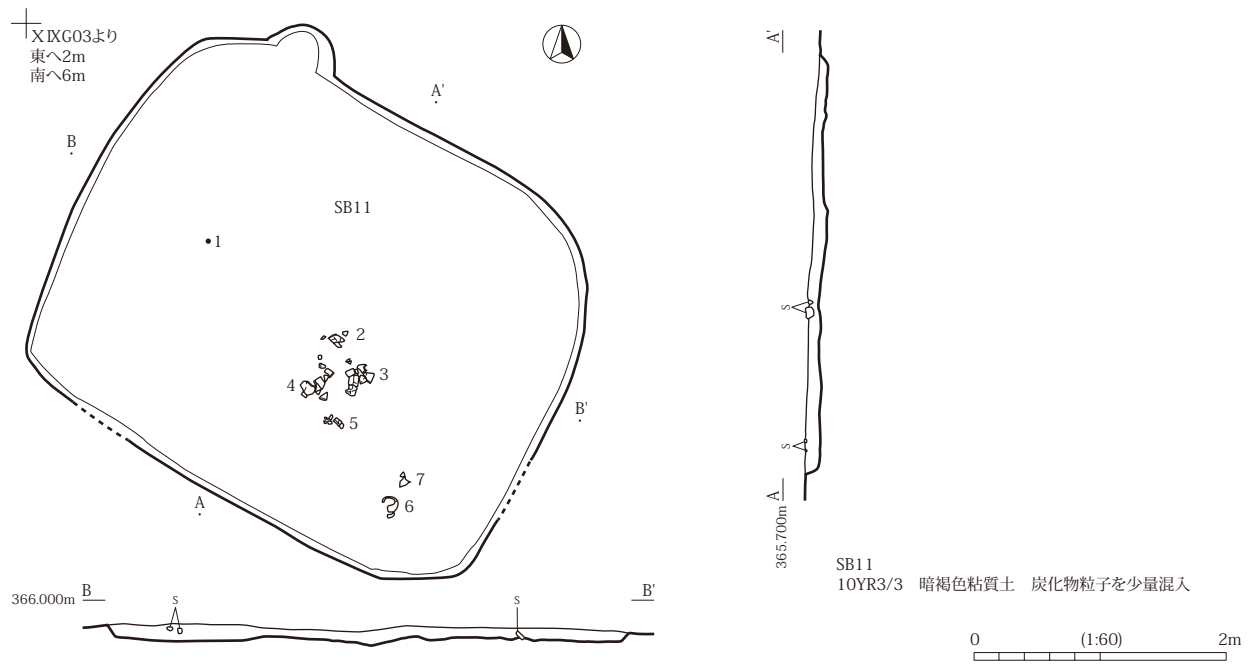
(4) - 1 東條遺跡 古代

SB10・15



- SB10
- 1 10YR3/1 黒褐色土 炭化物粒子径1mm以下を多量に混入 黄褐色粒子径2mm以下を少量混入 鉄分集積ややみられる 粘性しまり強い 遺構埋没土C
 - 2 記載なし
 - 3 記載なし
 - 4 10YR2/1 黒色粘質土 黄褐色粒子径5~10mm、白色粒子径1mmを多量に混入 炭化物粒子径2mm~5mmを少量混入 粘性しまり強い
 - 5 10YR1.7/1 黒色粘質土 炭化物粒子径5mmを中量混入 黄褐色粒子径2mm、焼土粒子径2mmを少量混入 粘性しまり強い
 - 6 10YR2/2 黒褐色粘質土 炭化物粒子径5~10mm、焼土粒子径2mmを多量に混入 粘性強い しまり弱い
 - 7 掘り方
- SB15
記載なし

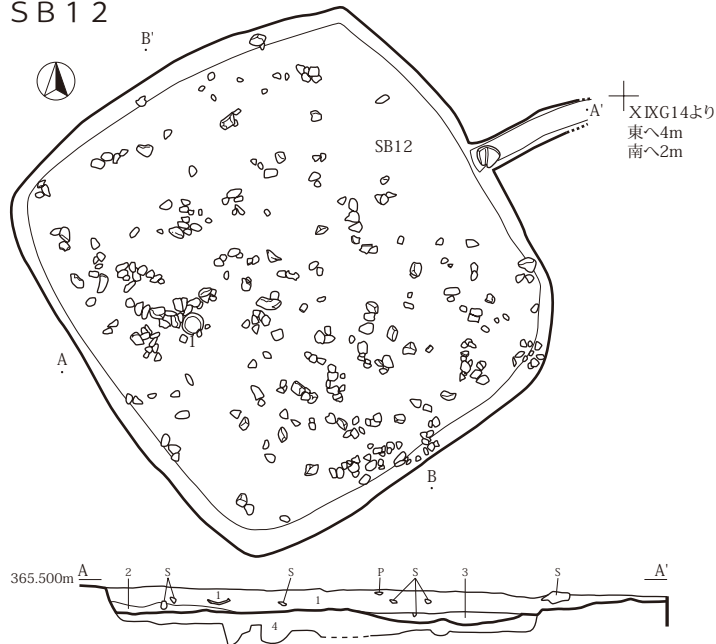
SB11



- SB11
10YR3/3 暗褐色粘質土 炭化物粒子を少量混入

第131図 SB10・15 SB11

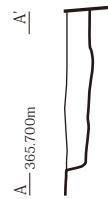
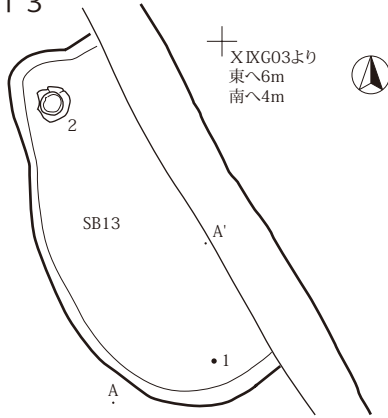
SB12



SB12

- 1 10YR3/3 暗褐色粘質土 炭化物をはさむ 小礫を混入
- 2 10YR3/3 暗褐色粘質土 10YR5/6黄褐色土のブロックを2%混入
- 3 10YR3/1 暗褐色土 焼土粒を少量混入
- 4 7.5YR3/5 暗褐色粘質土 掘り方

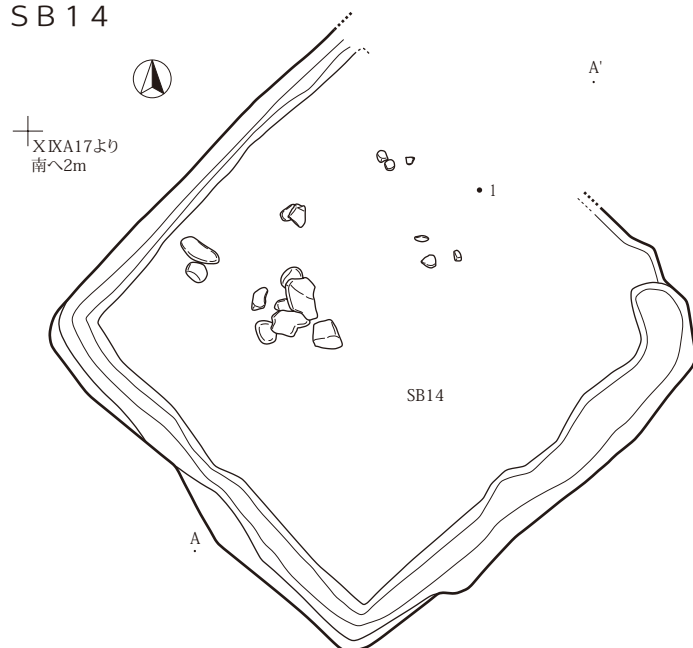
SB13



SB13

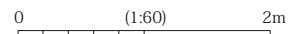
10YR3/3 暗褐色粘質土 SB11より粘性あり

SB14



SB14

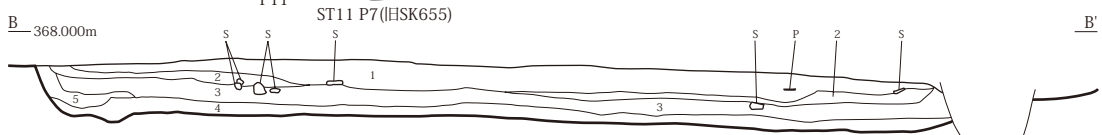
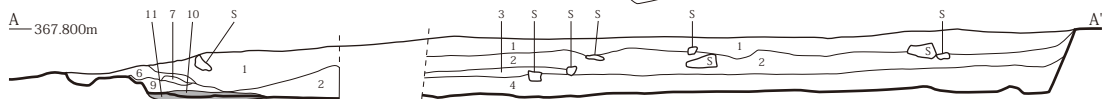
7.5YR3/3 暗褐色粘質土 10YR5/8黄褐色土のブロックを含む 炭化物粒子を含む



第 132 図 SB12 SB13 SB14

(4) - 1 東條遺跡 古代

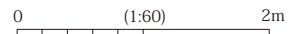
SB16



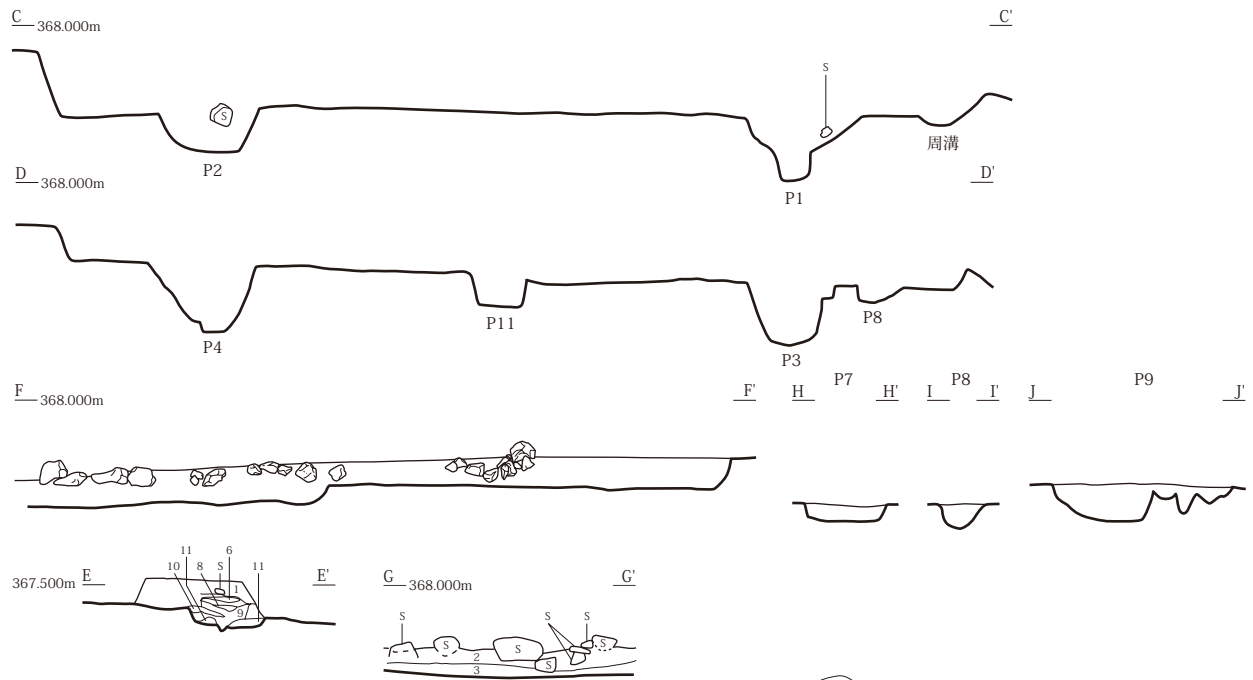
SB16

- 1 10YR3/1 黒褐色粘質シルト 炭化物粒子を少量含む 風化礫1~3mmを含む
- 2 10YR3/1 黒褐色粘質シルト 10YR4/1 灰褐色ブロックを50%含む
- 3 10YR3/1 黒褐色砂質シルト 10YR4/1 灰褐色ブロックを50%未満含む
- 4 10YR3/1 黒褐色粘質シルト 10YR4/1 灰褐色ブロックを50%以上含む 床面に炭化物層2~5mmあり
- 5 10YR3/1 黒褐色砂質土
- 6 10YR3/1 黒褐色粘質シルト 焼土まじり
- 7 10YR5/2 灰黄褐色粘質シルト 炭化物まじり 非常にやわらかい
- 8 2.5Y6/2 灰黄色粘土 非常にやわらかい 7層を8層の間は硬化している
- 9 焼土
- 10 灰層
- 11 10YR4/1 褐灰色砂質土 上面火床硬化

P1~P5・P7~P9・P11
記載なし



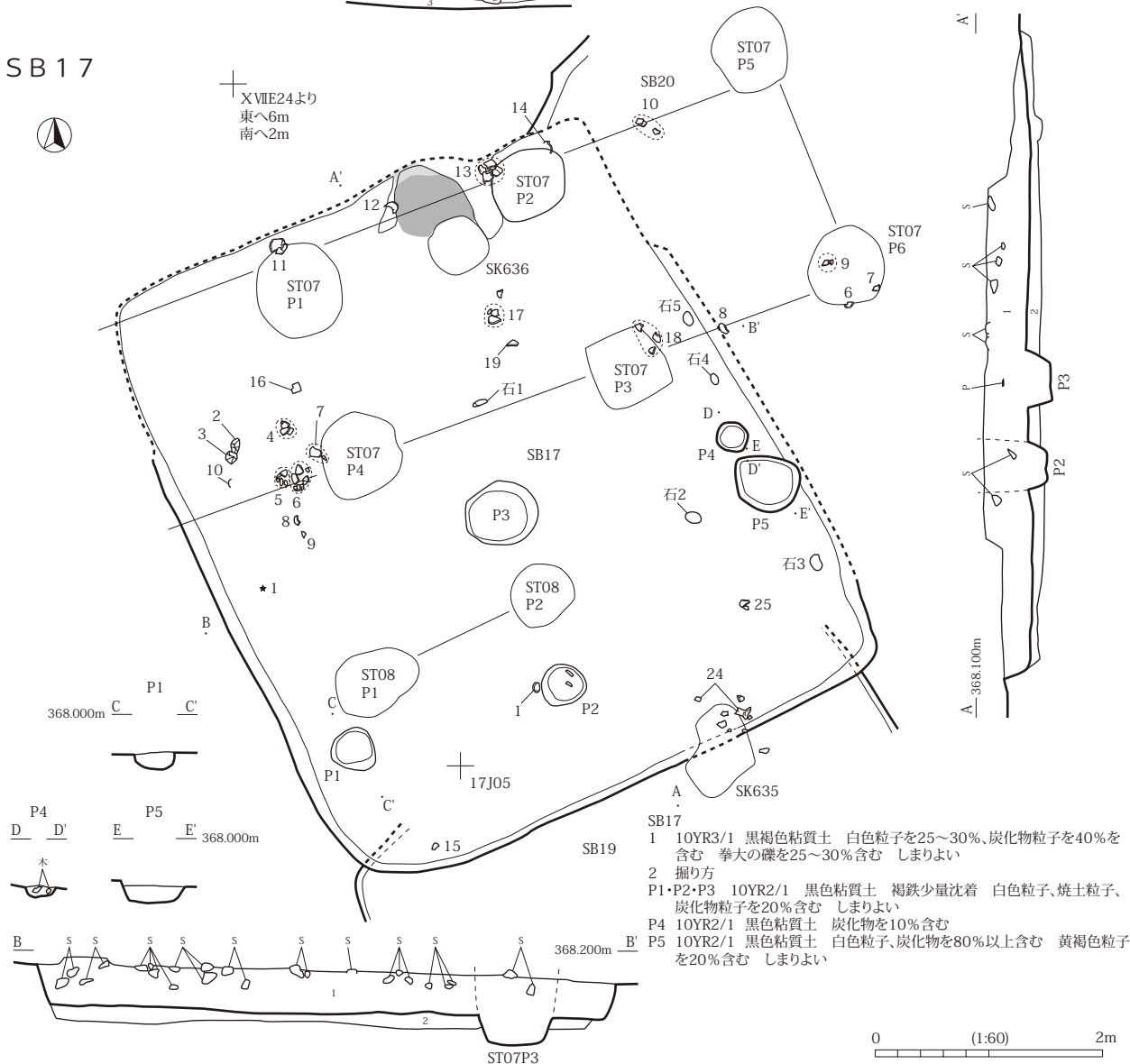
第 133 図 SB16



SB17



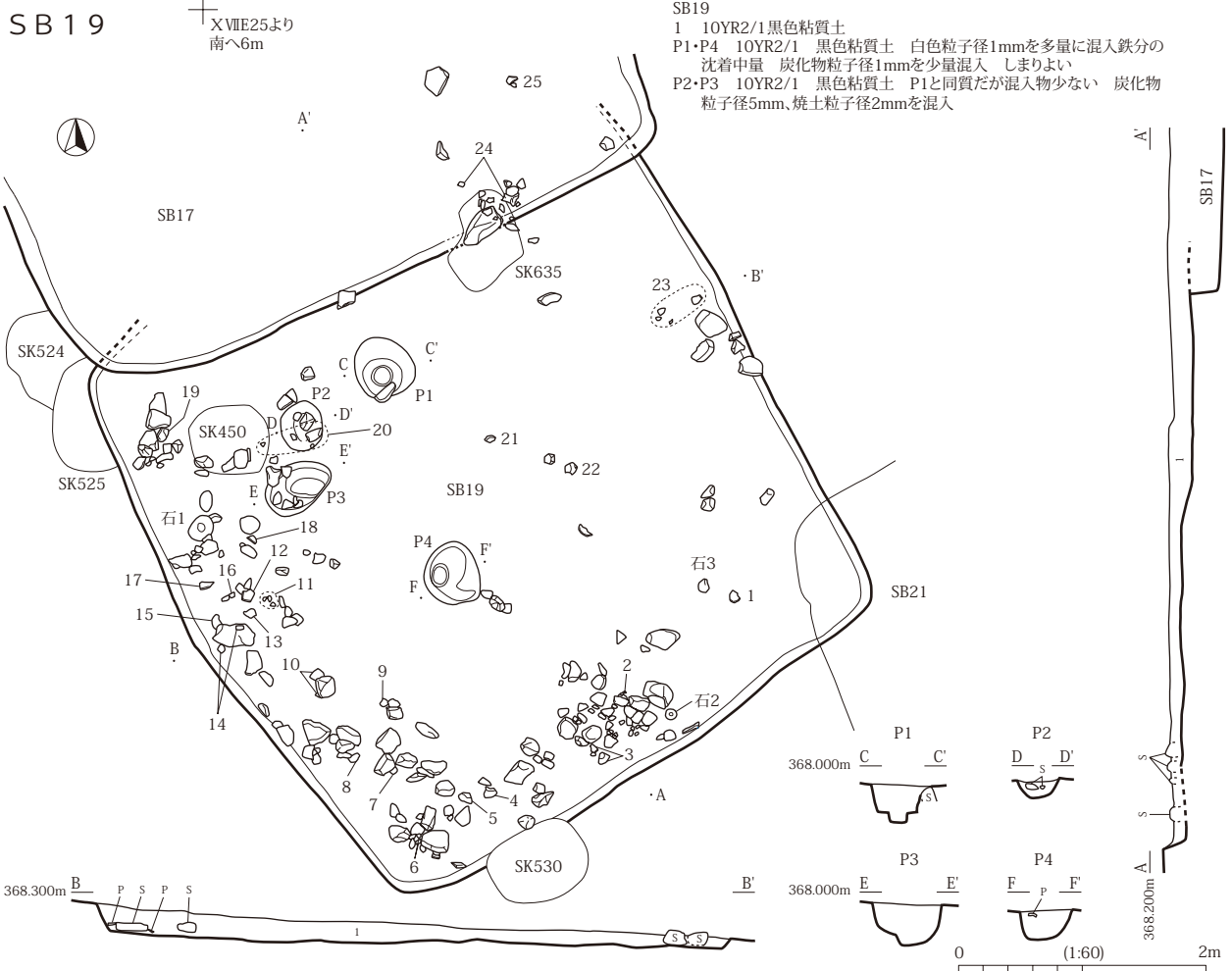
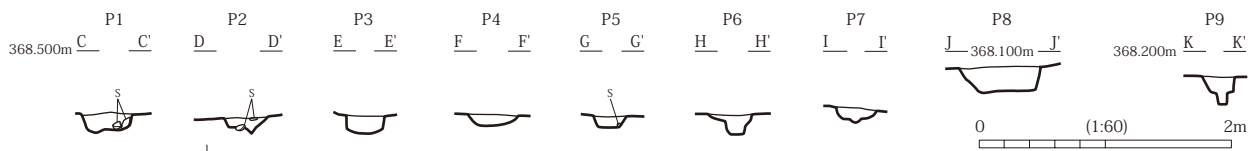
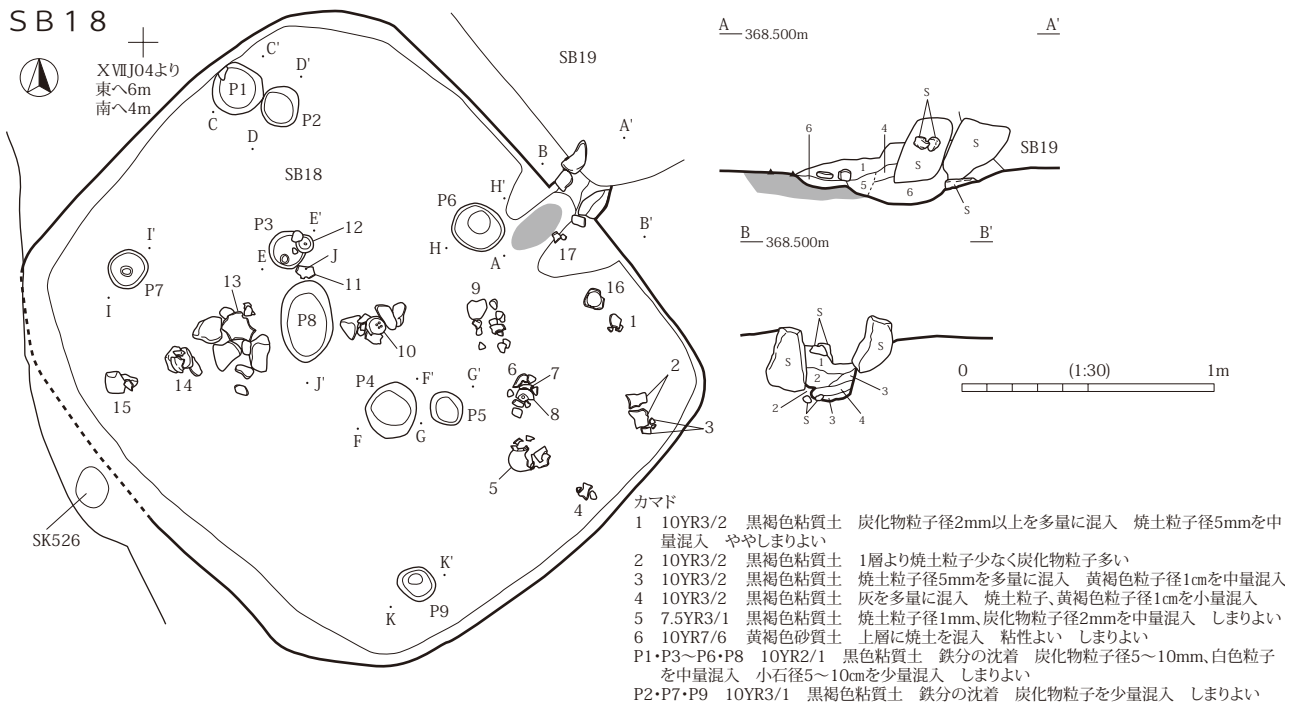
XVII E24より
東へ6m
南へ2m



- SB17
- 1 10YR3/1 黒褐色粘質土 白色粒子を25~30%、炭化物粒子を40%を含む 拳大の礫を25~30%含む しまりよい
 - 2 掘り方
 - P1・P2・P3 10YR2/1 黒色粘質土 褐鉄少量沈着 白色粒子、焼土粒子、炭化物粒子を20%含む しまりよい
 - P4 10YR2/1 黒色粘質土 炭化物を10%含む
 - P5 10YR2/1 黒色粘質土 白色粒子、炭化物を80%以上含む 黄褐色粒子を20%含む しまりよい

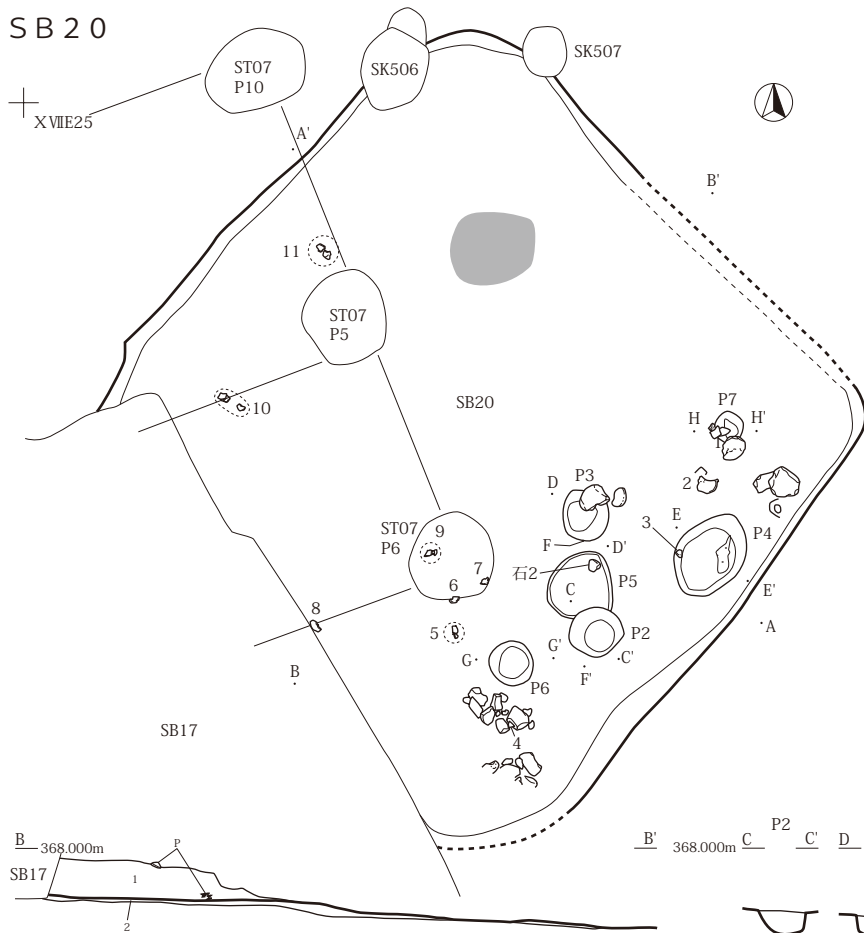
第134図 SB16 SB17

(4) - 1 東條遺跡 古代

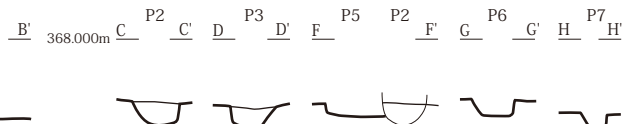
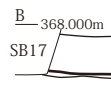
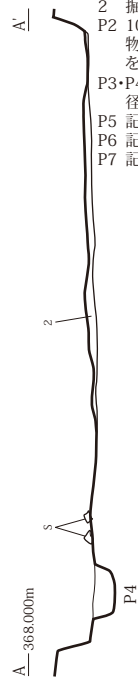


第135図 SB18 SB19

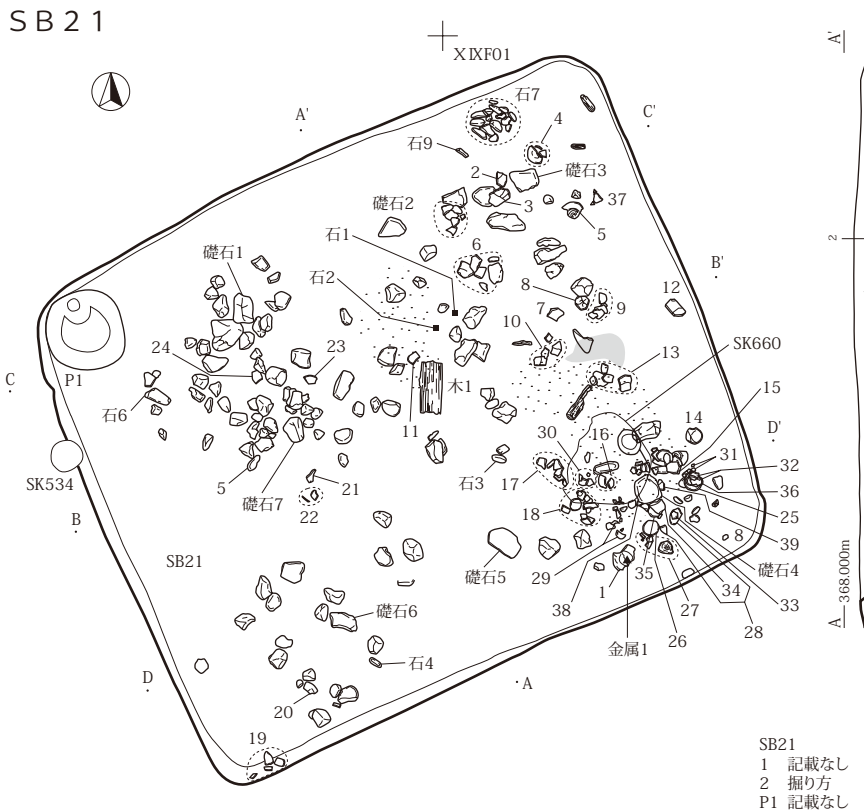
SB20



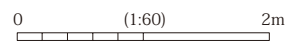
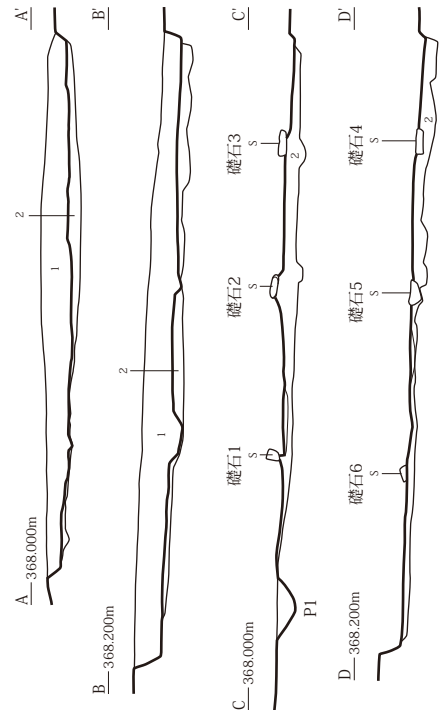
- SB20
 1 10YR3/1 黒褐色粘質土
 2 掘り方
 P2 10YR2/1 黒色粘質土 白色粒子、炭化物粒子を80%含む 黄褐色粒子径2mmを20%含む しまりよい
 P3-P4 10YR2/1 黒色粘質土 炭化物粒子径5mmを20%含む 鉄分の沈着20%あり
 P5 記載なし
 P6 記載なし
 P7 記載なし



SB21



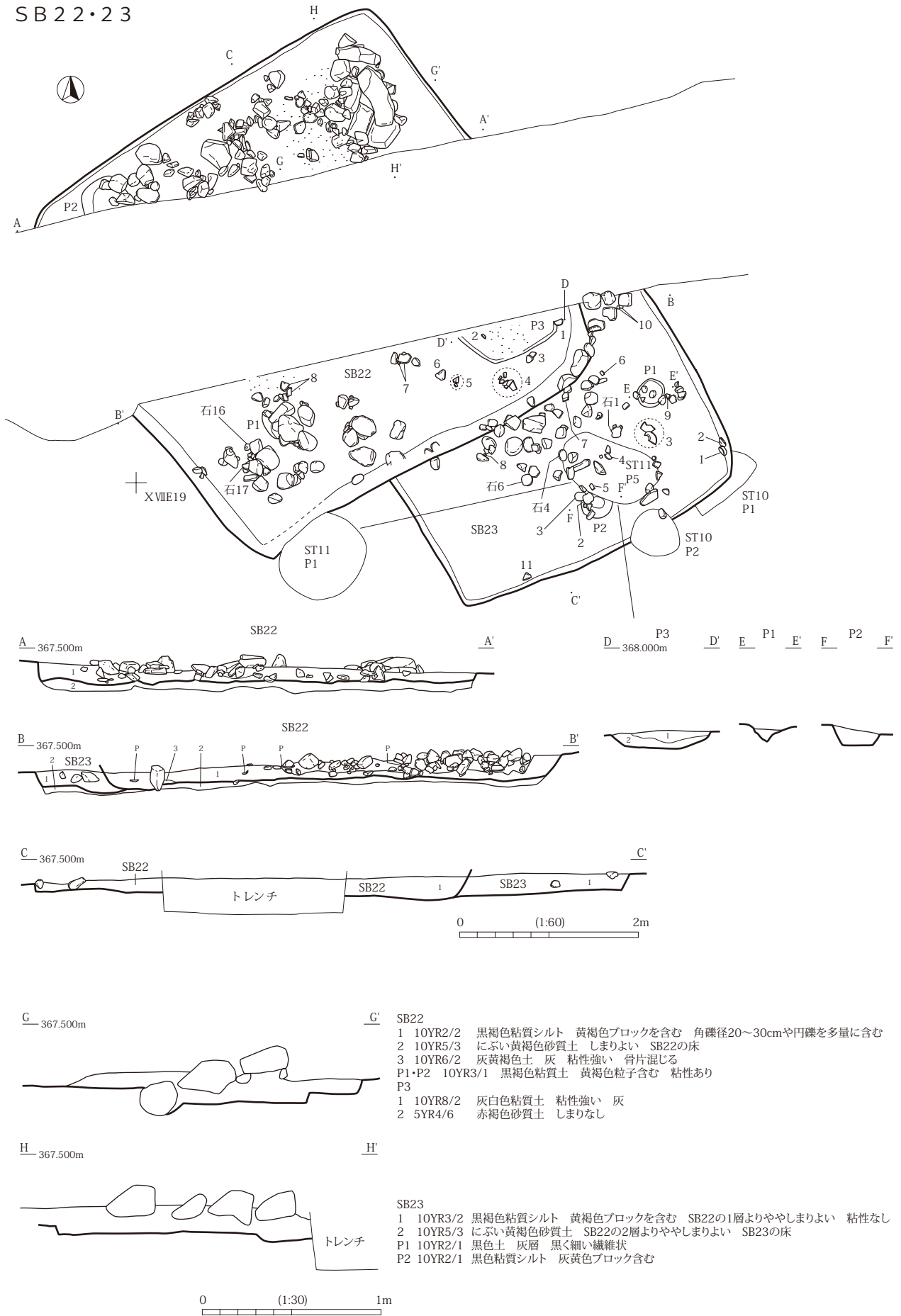
- SB21
 1 記載なし
 2 掘り方
 P1 記載なし



第136図 SB20 SB21

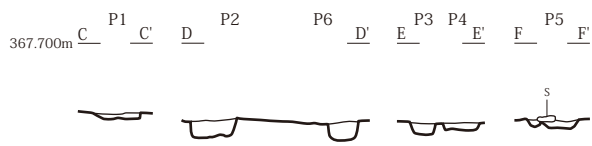
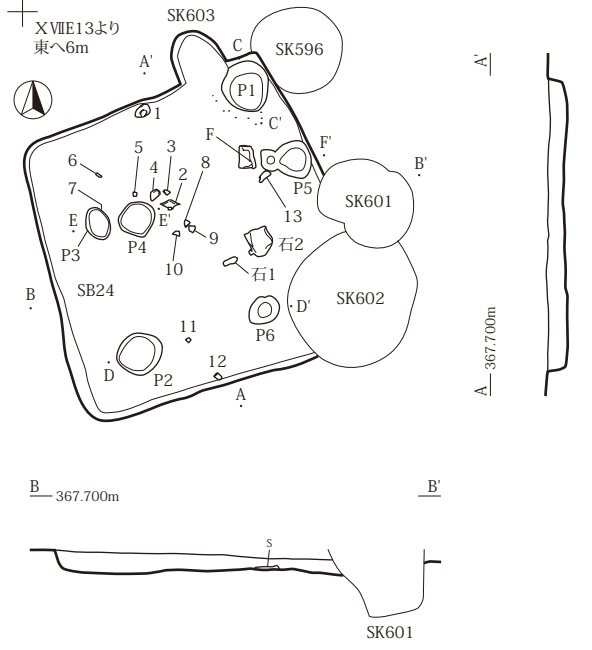
(4) - 1 東條遺跡 古代

SB22・23

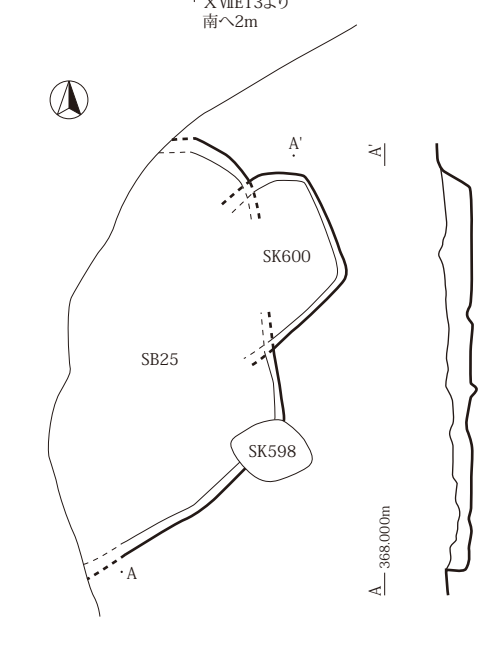


第137図 SB22・23

SB24



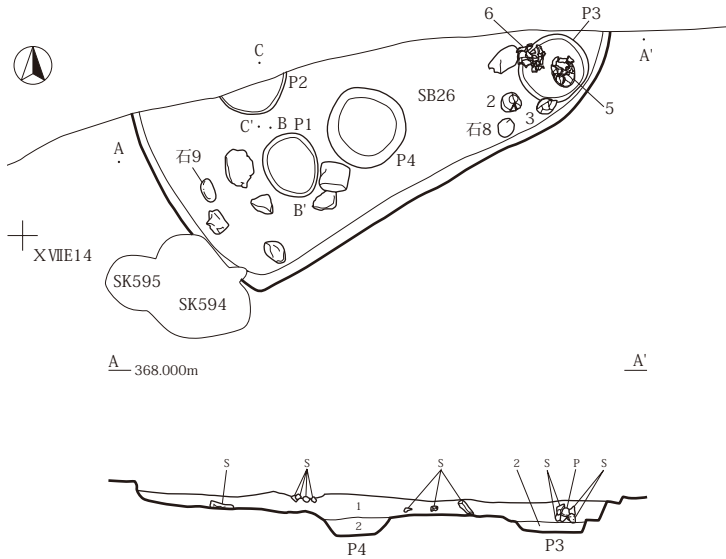
SB25



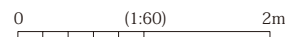
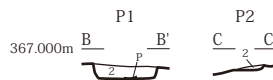
SB24 10YR3/1 黒褐色粘質シルト 黄褐色粒子を含む しまりあり
 P1~P4 10YR3/1 黒褐色土 粘性強い しまりあり
 P5・P6 10YR3/2 黒褐色粘質シルト 黄褐色土ブロックを含む しまり悪い

SB25 記載なし

SB26



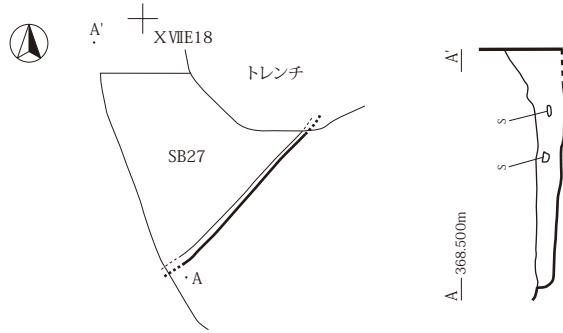
SB26
 1 10YR2/1 黒色粘質土 角礫の小礫を西側に多量に含む 粘性強い しまりあり
 P1~P4
 2 10YR3/1 黒色粘質土 地山の黒褐色砂質土より粘性あり



第 138 図 SB24 SB25 SB26

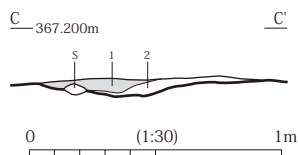
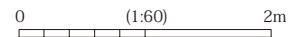
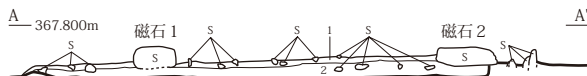
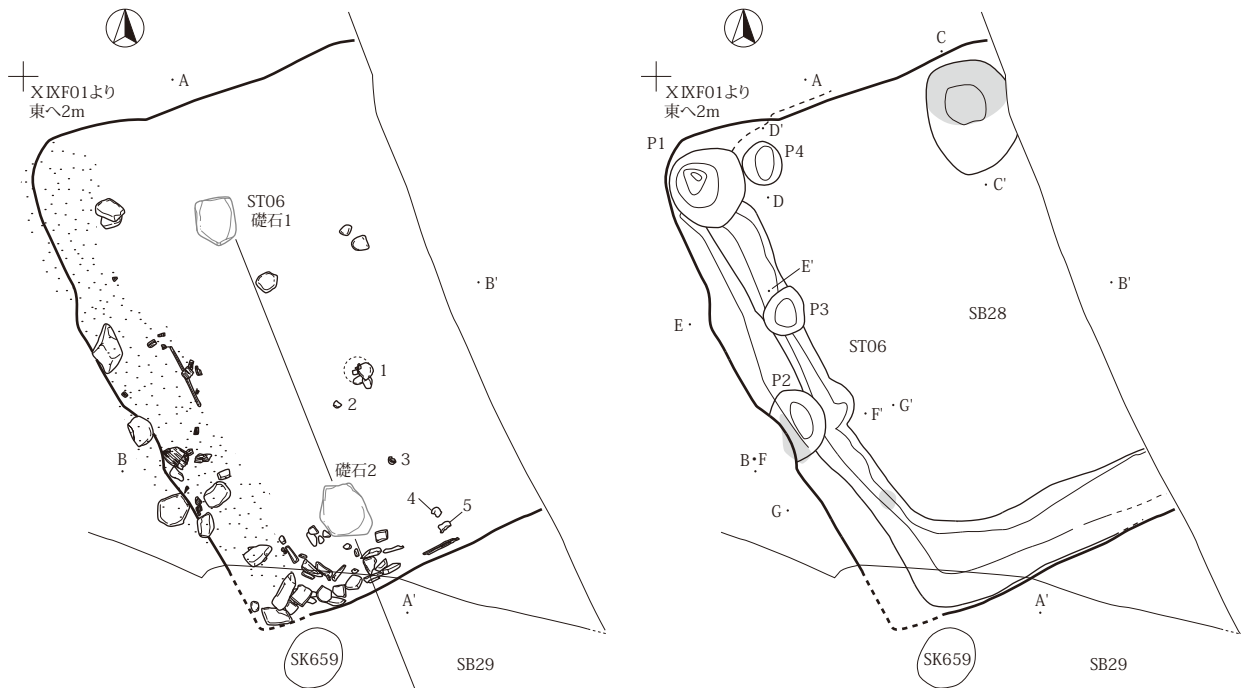
(4) - 1 東條遺跡 古代

SB27



SB27 記載なし

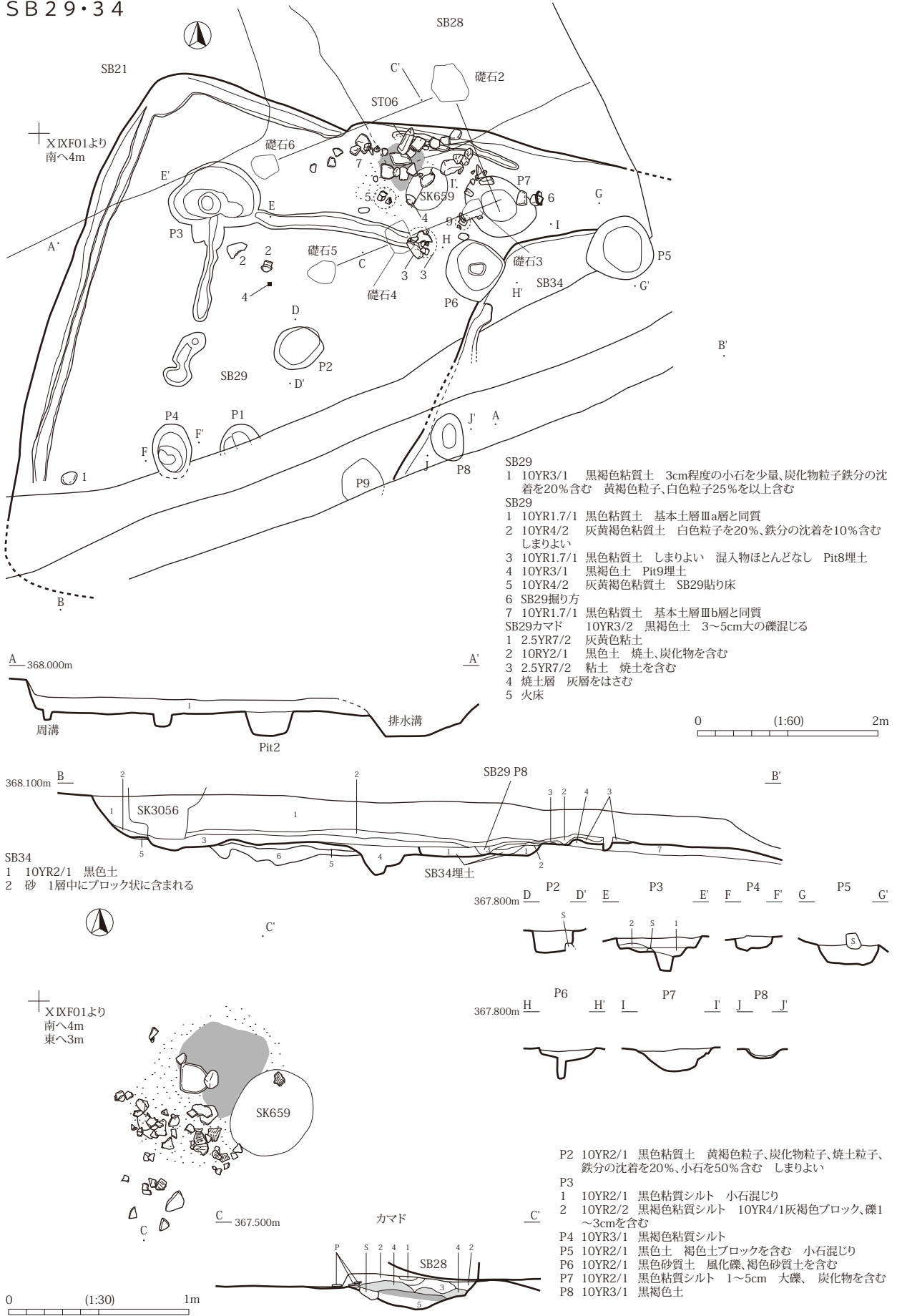
SB28



- SB28
 1 ST06硬化面
 2 10YR3/1 黒褐色土
 P1~P4
 10YR3/1 黒褐色土 非常にやわらかい
 カマド
 1 焼土
 2 炭化物を混入 粘性、しまり強い
 溝
 10YR1.7/1 黒色粘土 炭化物を多量に混入 白色粒子、黄褐色粒子を20%混入
 焼土粒子径2mmを10%混入 鉄分沈着少量あり

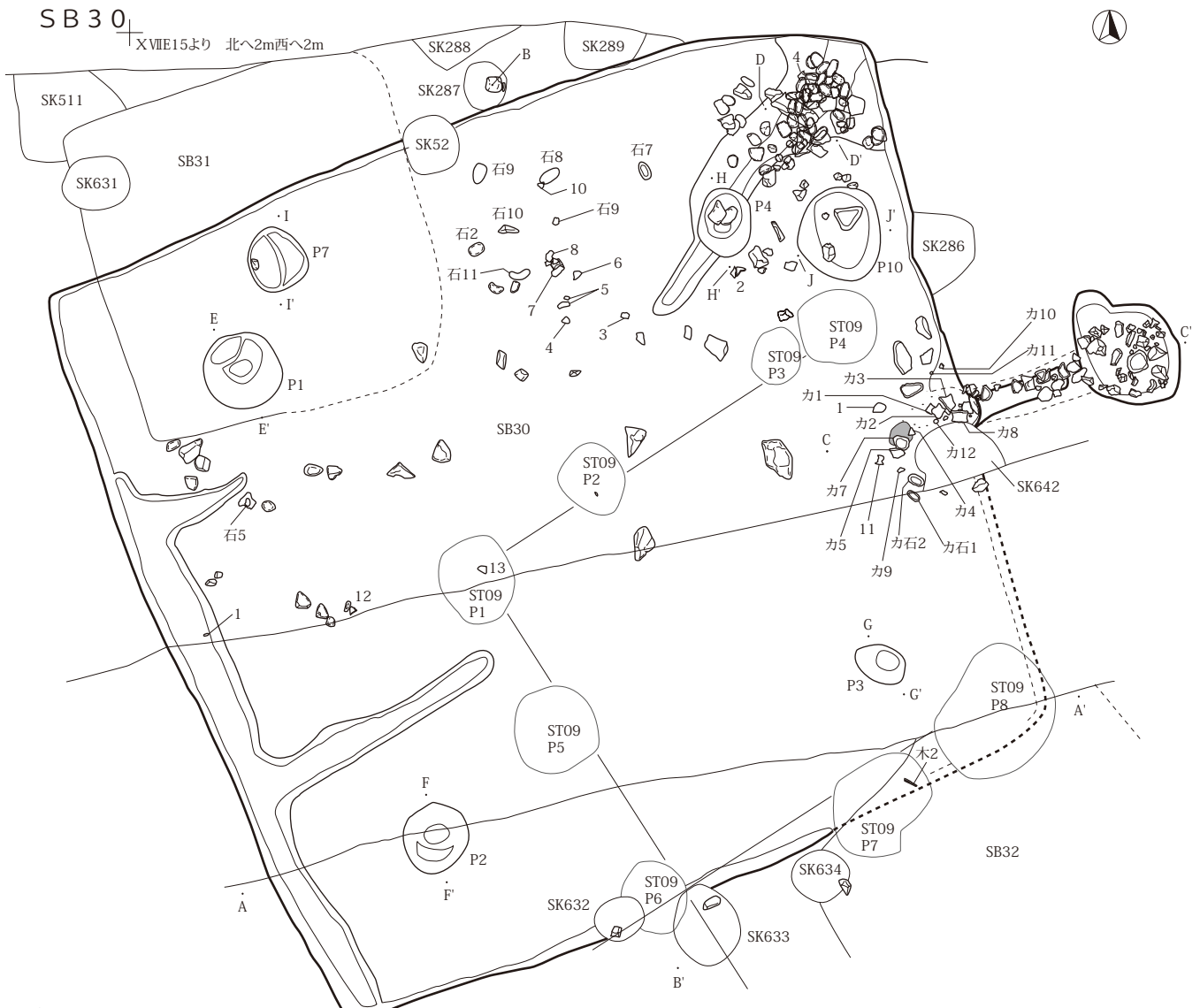
第 139 図 SB27 SB28

SB29・34



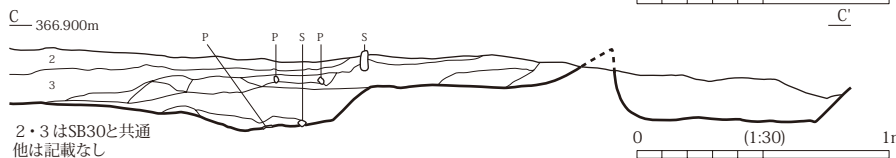
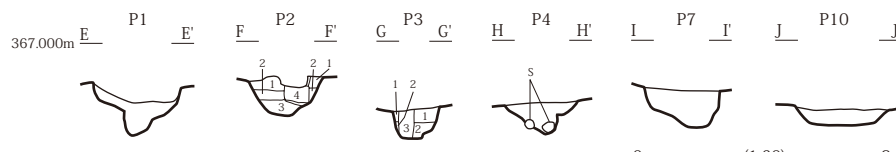
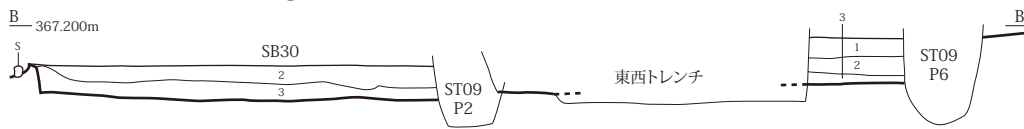
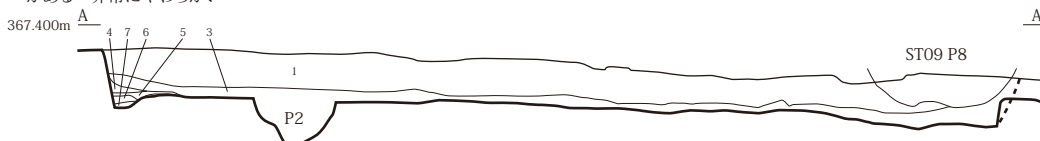
第140図 SB29・34

(4) - 1 東條遺跡 古代



SB30

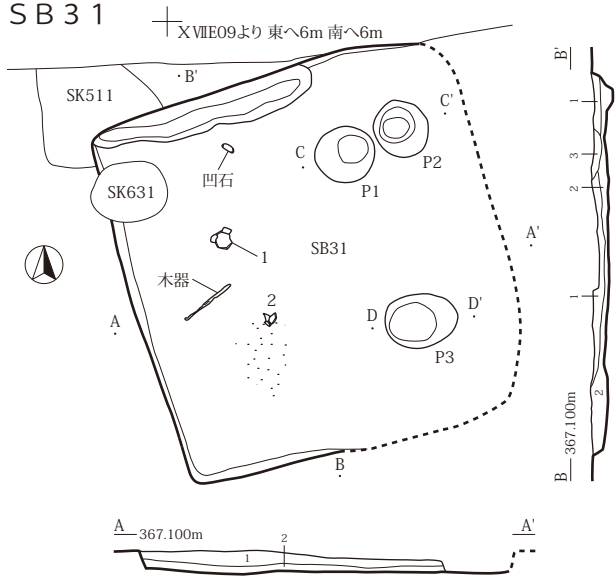
- | | |
|---|-------------------------------------|
| 1 10YR2/1 黒色土 小礫、鉄分の沈着、風化礫を含む 10YR7/1灰白色ブロック 径5mm~10mmを混入 硬くしめる 下部は風化礫を多く含む | 4 10YR2/1 黒色土 3層をブロック状に含む |
| 2 10YR2/1 黒色土 風化礫を多く含む | 5 10YR4/1 灰黄色粘砂質土 6層との間に灰層を3~5mmはさむ |
| 3 2.5Y3/1 黒褐色粘質シルト 2.5Y3/3暗オリーブ褐色ブロックを含む 床面上に灰状の薄い炭化物層がある 非常にやわらかい | 6 10YR3/1 黒褐色土 10YR5/1灰褐色ブロックを含む |
| | 7 炭化物層 |



- | |
|--|
| P1 10YR2/1 黒色粘質シルト 炭化物を含む |
| P2 |
| 1 10YR1/2 黒色粘質シルト やわらかい |
| 2 10YR1/2 黒色土 10YR5/2灰黄褐色ブロックを含む やわらかい |
| 3 10YR1/2 黒色粘質シルト |
| 4 柱痕? |
| P3 |
| 1 10YR1/2 黒色粘質シルト |
| 2 10YR1/2 黒色土 10YR5/2灰黄褐色ブロックを含む やわらかい |
| 3 柱痕? |
| P4・P7・P10 10YR2/1 黒色粘質シルト やわらかい |

第 141 図 SB30

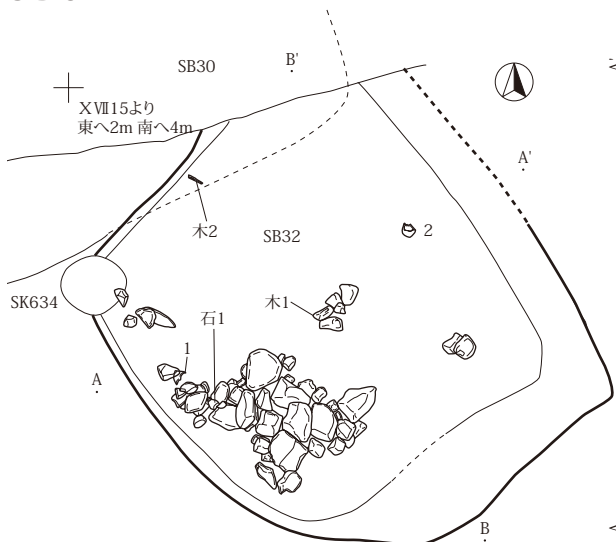
SB31



SB31

- 1 10YR2/1 黒色粘質シルト 鉄分の沈着 風化礫を含む
- 2 10YR2/1 黒色粘質シルト 1層に10YR5/2黄色ブロックを含む
- 3 10YR2/1 黒色粘質シルト 溝状の遺構か
- P1・P2 10YR3/1 黒褐色粘質シルト 灰黄色シルトブロック、風化礫、小礫を含む
- P3 10YR3/1 黒褐色粘質シルト

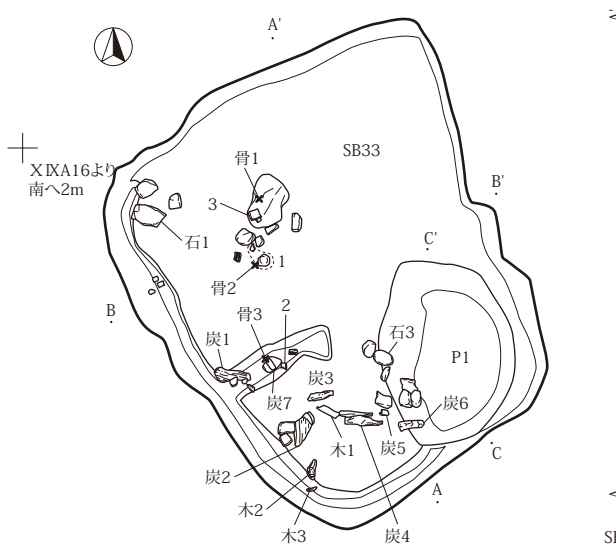
SB32



SB32


- 1 10YR2/1 黒色土 礫径5~30cmを多く含む 風化礫を20%含む 炭化物、灰を多量に混入
- 2 10YR2/1 黒色土 1層土に炭化物を多量に混入 灰層
- 3 10YR7/3 にぶい黄褐色土 フロック状に混入 カマド材の一部か

SB33



SB33

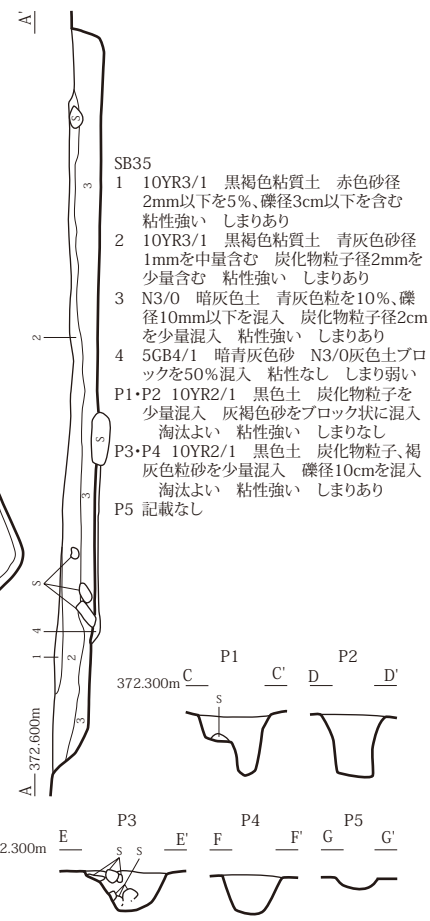
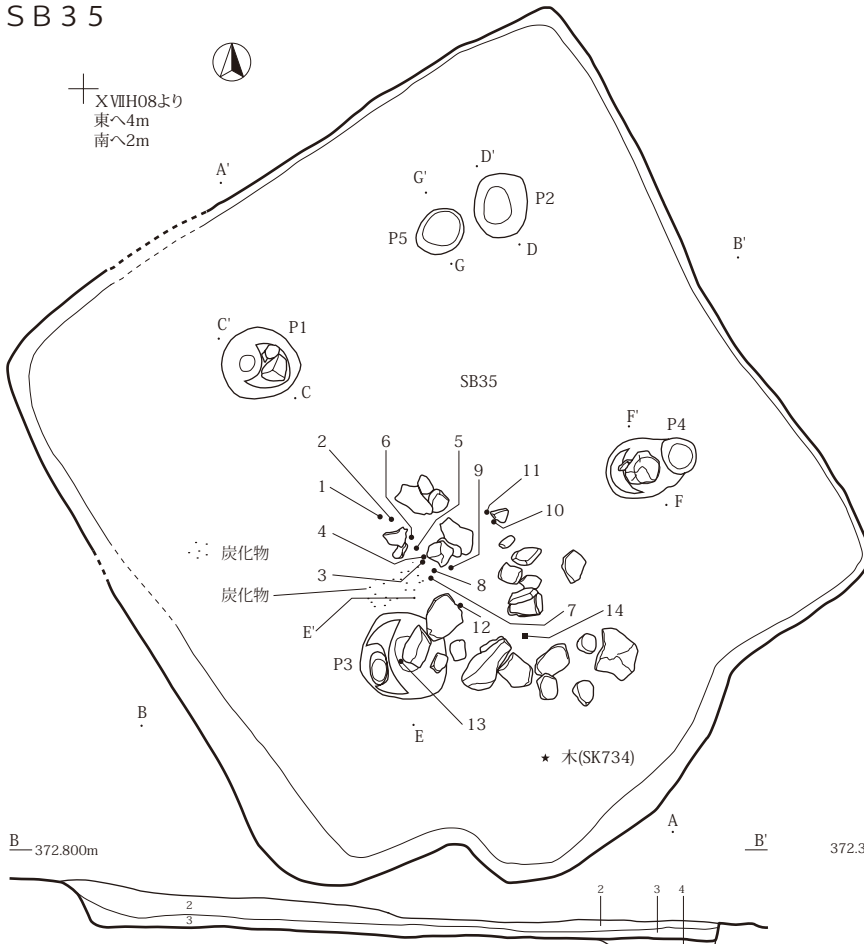
- SB33 10YR3/1 黒褐色粘質シルト 礫径5~30cm、風化礫を含む 炭化物を多量に含む
- P1 10YR3/1 黒褐色粘質シルト 住居覆土と同じ



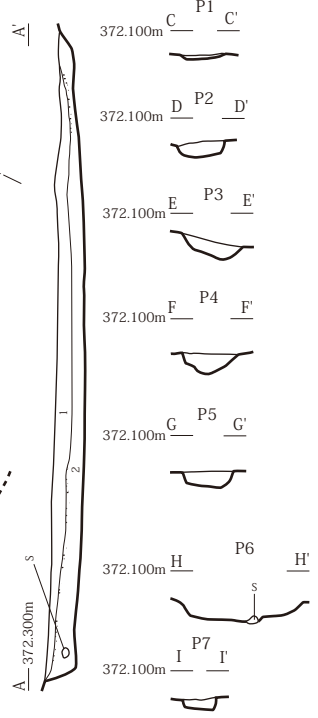
第 142 図 SB31 SB32 SB33

(4) - 1 東條遺跡 古代

SB35

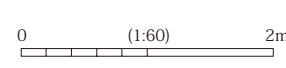


SB36



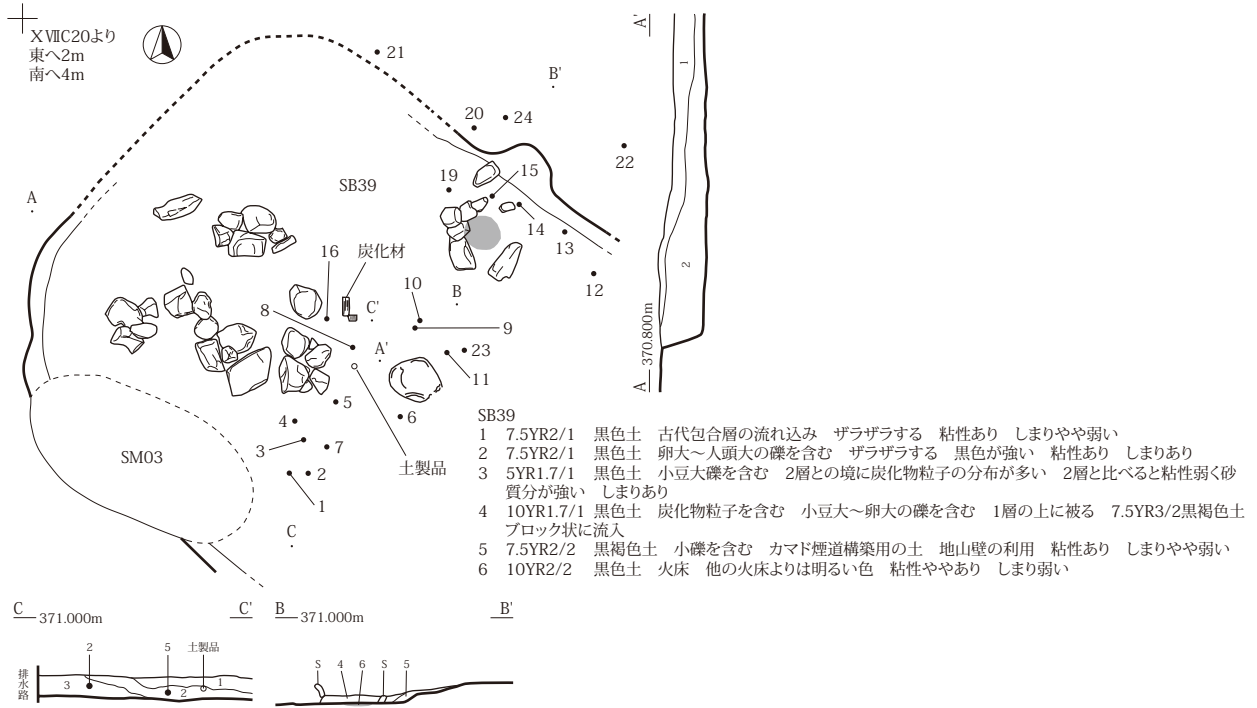
SB36

- 1 10YR3/1 黒褐色粘質土 褐色、青灰色粒子径2mm以下を中量混入 炭化物粒子径2mmを少量混入 全体的にやや緑色味を帯びる 粘性強い、しまり強い
2 N2/0 黒色粘土 褐色、青灰色粒子径2mm以下を中量混入 炭化物粒子径2mmを少量混入 1層に比して黒味を帯びる 粘性強い、しまり強い 1層との境に厚さ2cmの炭化物層をはさむ
P1・P2 N3/0 暗灰褐色粘質土 2.5GY4/1暗オリーブ灰砂質土を混入 粘性あり、しまりあり
P3~P7 記載なし

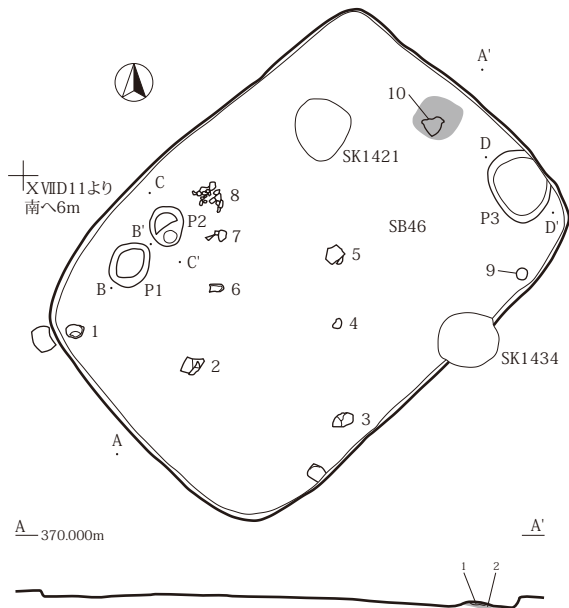


第 143 図 SB35 SB36

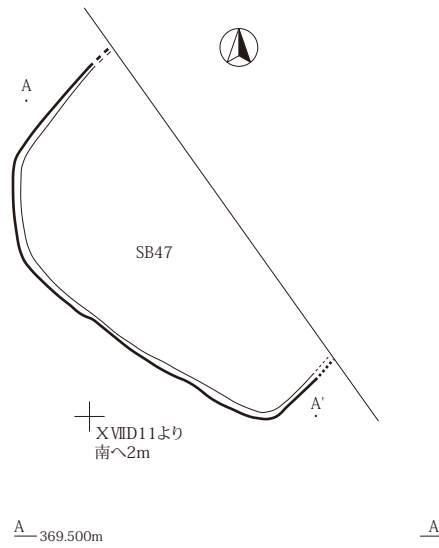
SB39



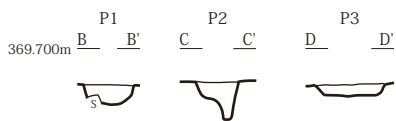
SB46



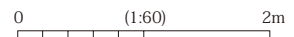
SB47



SB47 10YR2/2 黒褐色砂質シルト



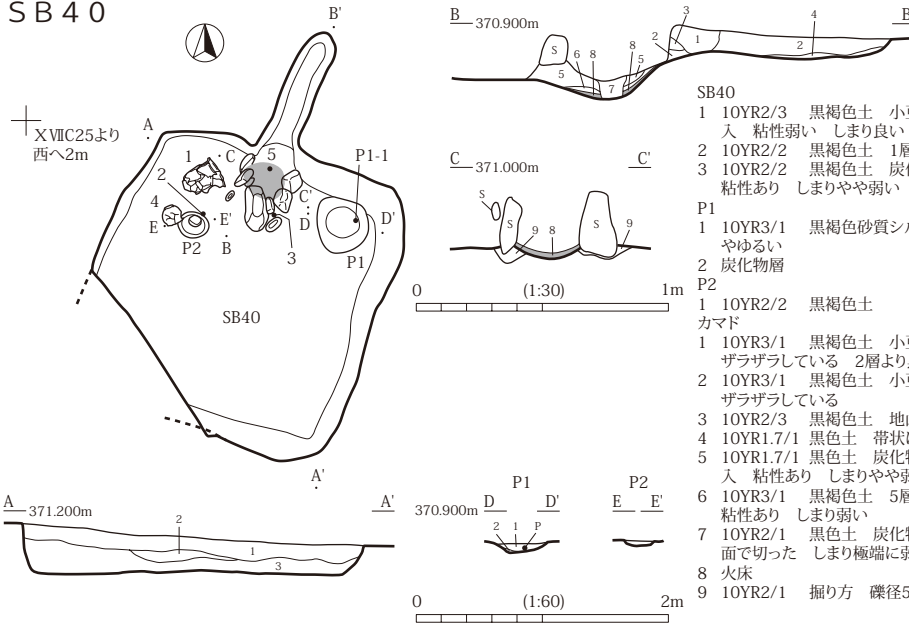
SB46
 1 7.5YR3/2 黒褐色砂質シルト 火床
 2 10YR3/2 黒褐色シルト 焼土
 P1・P2
 1 記載なし
 P3
 1 炭化物を多く含む



第 144 図 SB39 SB46 SB47

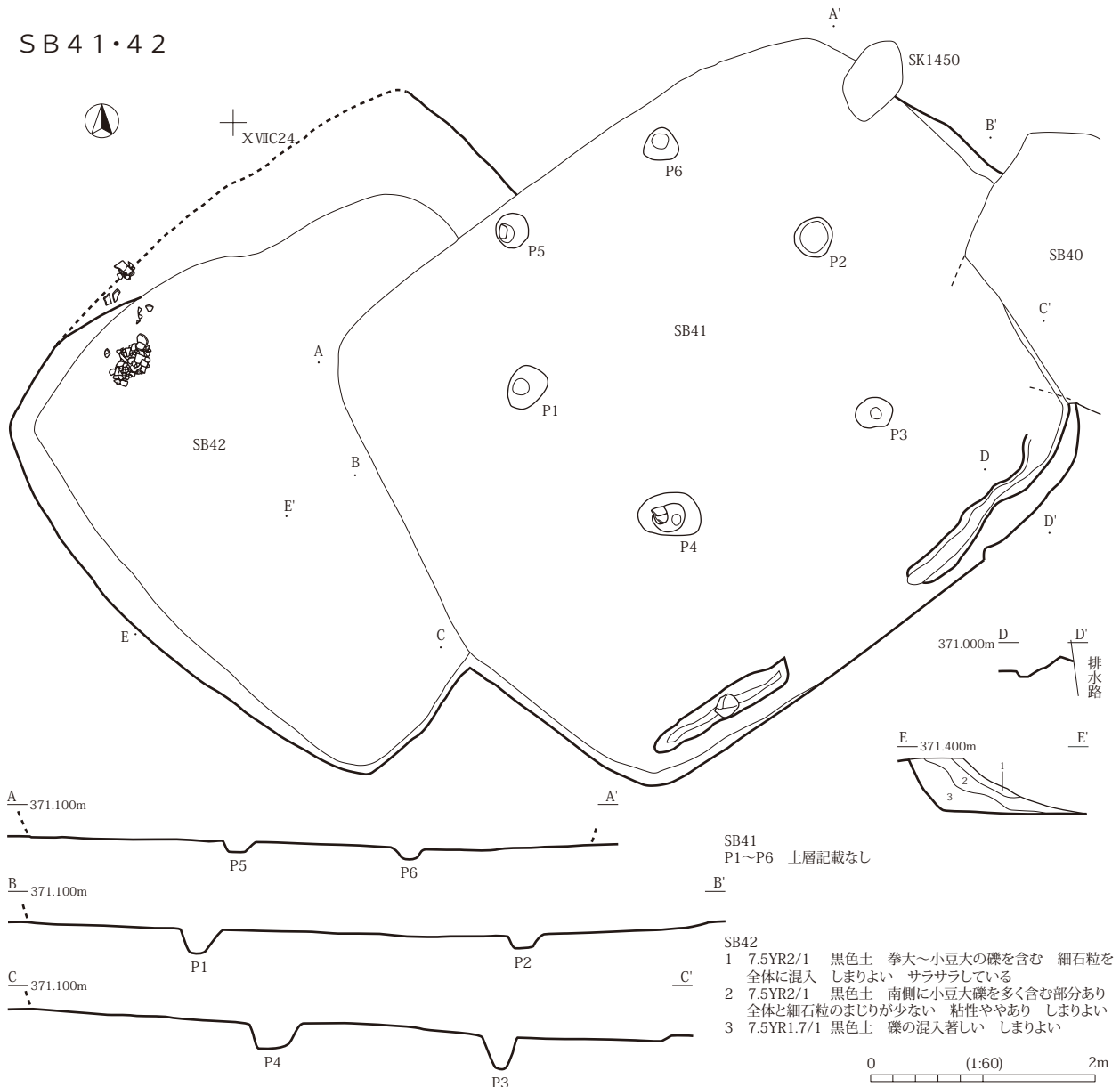
(4) - 1 東條遺跡 古代

SB40



- SB40
- 1 10YR2/3 黒褐色土 小豆大～卵大の礫を著しく混入する 風化礫粒を混入 粘性弱い しまり良い
 - 2 10YR2/2 黒褐色土 1層と3層の混合層 粘性あり しまり弱い
 - 3 10YR2/2 黒褐色土 炭化物粒子を混入 黒色遺物包含層と類似する 粘性あり しまりやや弱い
- P1
- 1 10YR3/1 黒褐色砂質シルト 円礫径1～5cmを混入 粘性あり しまりややゆるい
 - 2 炭化物層
- P2
- 1 10YR2/2 黒褐色土 カマド
 - 1 10YR3/1 黒褐色土 小豆大礫を混入 地山の砂礫層がブロック状に混入 ザラザラしている 2層より黒色が強い
 - 2 10YR3/1 黒褐色土 小豆大礫を混入 地山の砂礫層がブロック状に混入 ザラザラしている
 - 3 10YR2/3 黒褐色土 地山の砂礫層がブロック状に混入 しまりよい
 - 4 10YR1.7/1 黒色土 帯状にある炭化物粒子 暗褐色系の焼土層
 - 5 10YR1.7/1 黒色土 炭化物を多量に混入 小礫混入 灰がブロック状に混入 粘性あり しまりやや弱い
 - 6 10YR3/1 黒褐色土 5層との境に炭層をはさむ 下部に焼土ブロックあり 粘性あり しまり弱い
 - 7 10YR2/1 黒色土 炭化物粒子を混入 支脚跡と思われる ほぼ中心を断面で切った しまり極端に弱い
 - 8 火床
 - 9 10YR2/1 掘り方 礫径5mmを少量含む 粘性あり しまりなし

SB41・42



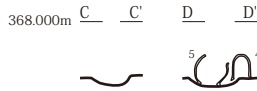
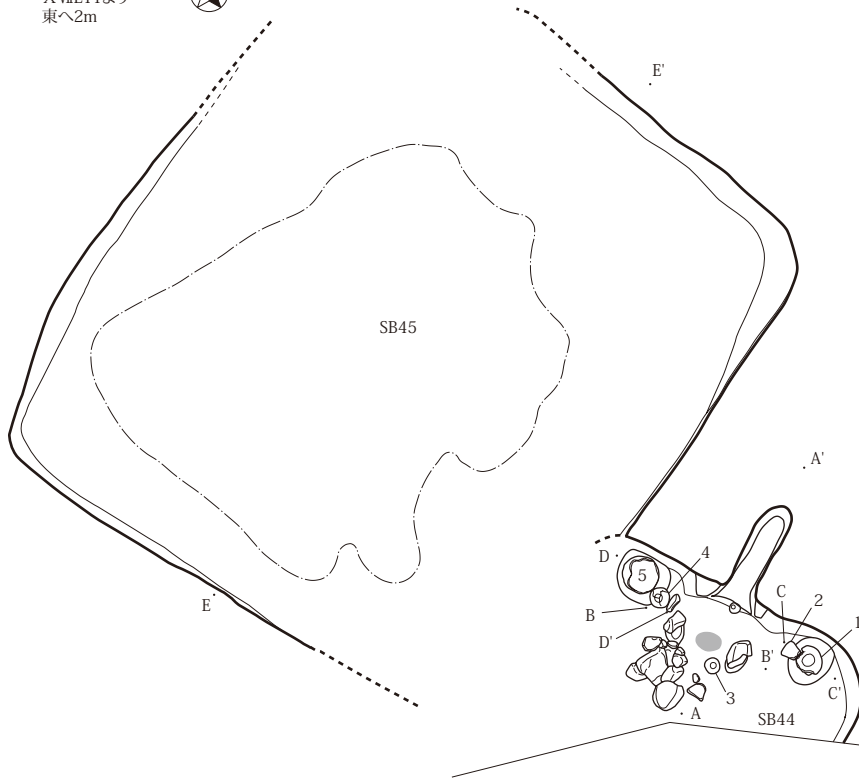
- SB41
- P1～P6 土層記載なし
- SB42
- 1 7.5YR2/1 黒色土 拳大～小豆大の礫を含む 細石粒を全体に混入 しまりよい サラサラしている
 - 2 7.5YR2/1 黒色土 南側に小豆大礫を多く含む部分あり 全体と細石粒のまじりが少ない 粘性ややあり しまりよい
 - 3 7.5YR1.7/1 黒色土 礫の混入著しい しまりよい

第145図 SB40 SB41・42

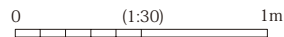
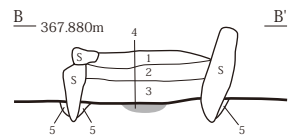
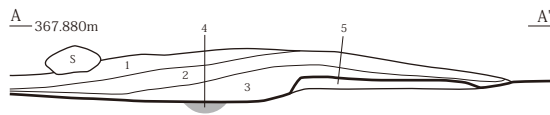

SB44・45

+

XVII E11より
東へ2m



E—368.000m



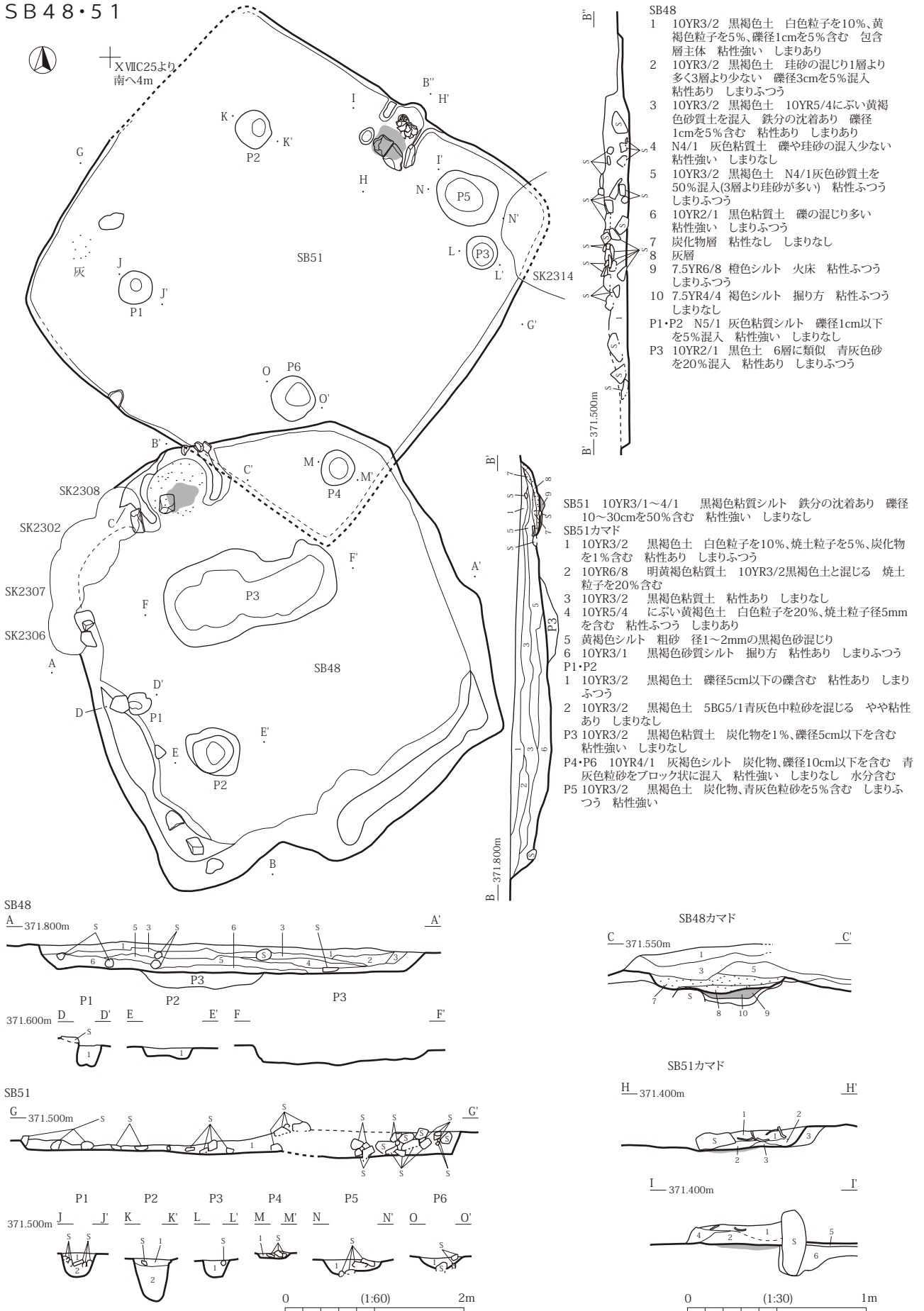
SB44カマド

- 1 10YR2/1 黒色土 小豆大礫を混入 巨礫混入 自然堆積 粘性弱い しまり弱い
- 2 10YR3/2 黒褐色土 炭化物粒子を混入 小豆大の礫を混入 シヤリシヤリする 粘性あり しまりあり
- 3 2.5Y3/1 黒褐色土 砂 淘汰良い 炭化物を含む 粘性なし しまり弱い
- 4 灰床
- 5 10YR2/1 黒色土 掘り方 淘汰良い 小豆大礫を少量含む 粘性あり しまりあまりない

SB45 土層記載なし

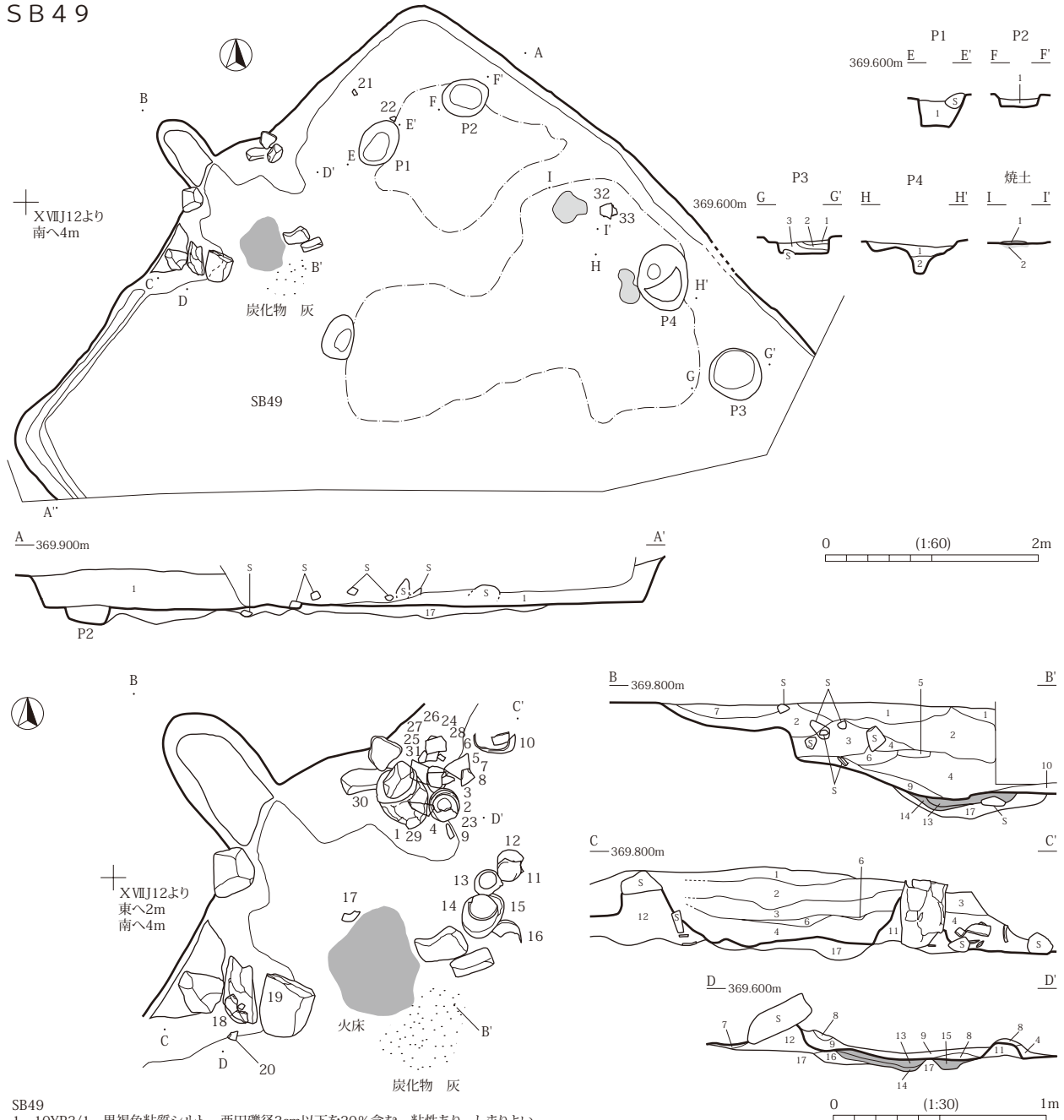
第 146 図 SB44・45

SB48・51



第147図 SB48・51

SB49



SB49

- 1 10YR3/1 黒褐色粘質シルト 並円礫径3cm以下を20%含む 粘性あり しまりよい
- 2 10YR2/1 黒色粘質シルト 1層よりも礫の混入少なく 全体に橙色の鉄分の斑文、粗粒砂目立つ 粘性あり しまりよい
- 3 10YR2/1~3/2 黒~黒褐色粘質シルト やわらかい 炭化物粒子、灰黄褐色シルトのブロックを全体に混入 粘性あり しまりふつつ
- 4 10YR4/2 灰黄褐色砂質シルト やや固い中粒砂、焼土粒子、炭化物粒子を全体に混入 粘性ふつつ しまりふつつ
- 5 10YR5/4 にぶい黄褐色砂質シルト 暗赤灰~暗褐色の焼土を斑状に含む しまりよい
- 6 10YR4/2 灰黄褐色粘質シルト 橙色の焼土粒子、炭化物粒子を目立って含む
- 7 10YR4/3 にぶい黄褐色砂質土 10YR3/2黒褐色土を主に含む 礫径1~2cmを30%、鉄分の沈着を含む 地山の層と類似 粘性なし しまりふつつ
- 8 7.5YR3/2 黒褐色粘質土 焼土 灰 炭化物を含む
- 9 10YR3/2 黒褐色砂質~粘質土 5YR4/4にぶい黄褐色焼土ブロック径1~5mm、5YR5/6明赤褐色焼土を含む 粘性あり しまりふつつ
- 10 10YR3/1 黒褐色粘質土 粘性あり しまりふつつ
- 11 10YR3/3 暗褐色砂質土 白色粒子を3%、礫径1cmを含む 粘性あり しまりよい
- 12 10YR5/6 黄褐色砂礫土 カマド袖の残り部分か
- 13 5YR5/8 明赤褐色土 焼土 黄褐色砂との混合もみられる 粘性あり しまりなし
- 14 7.5YR6/8 橙色砂質土 粘性あり しまりなし 焼成
- 15 5YR4/6 赤褐色土 焼成を受ける
- 16 7.5YR3/1 黒褐色粘質土 焼土粒子径1cm、炭化物径1cmを20%含む
- 17 7.5YR4/1 灰褐色砂質土 やや粘性あり しまりなし

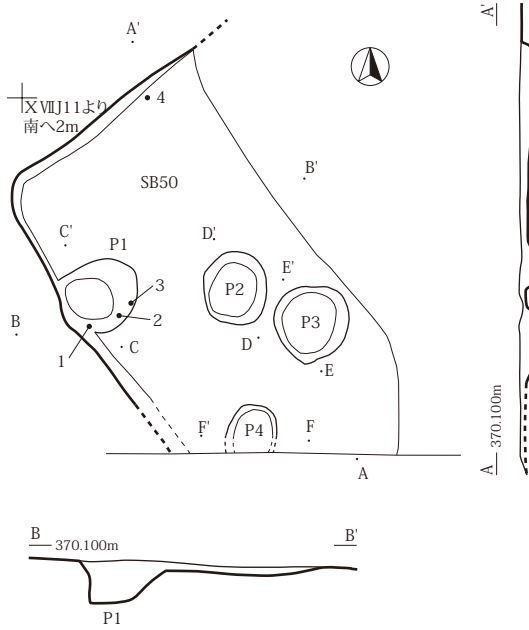
SB49焼土

- 1 5YR4/8 赤褐色土 焼土 堅致 粘性なし しまり強い
- 2 2.5Y4/6 オリーブ褐色土 砂礫層 礫径2cm以下と焼成を受けた砂を含む
- P1 10YR3/1 黒褐色土 鉄分の沈着、炭化物を2%含む 粘性あり しまりふつつ
- P2 10YR3/1 黒褐色土 黄褐色粒砂を10%、礫径3cmを2%、炭化物を含む 粘性ふつつ しまりよい
- P3
 - 1 10YR2/1 黒色土 炭化物を2%含む 粘性あり しまりふつつ
 - 2 青灰色砂質土~粘質土 しまりあり
 - 3 10YR2/1 黒色土 黄褐色粒砂を10%含む
- P4
 - 1・2 記載なし

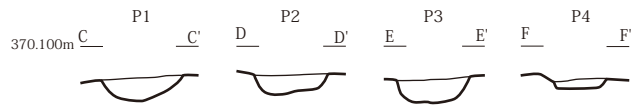
第 148 図 SB49

(4) - 1 東條遺跡 古代

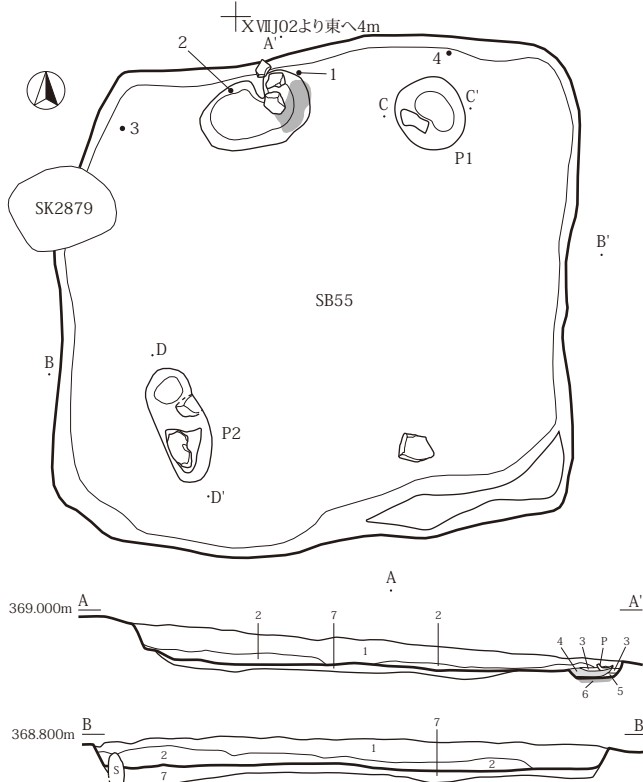
SB50



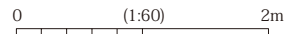
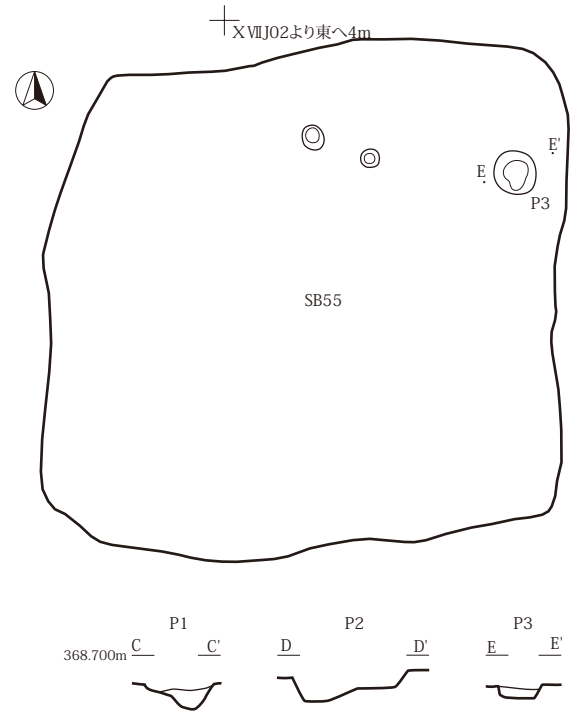
- SB50
- 10YR2/1 黒色粘質シルト 粗粒砂、細礫、小礫最大径10cm、亜円～亜角礫を混入 粘性あり しまりよい
 - P1 10YR2/1 黒色粘質シルト 粗粒砂～細礫を多く含む 粘性あり しまりなし
 - P2 10YR2/1 黒色粘質シルト 粗粒砂～細礫を多く含む 粘性あり しまりふつう
 - P3・P4 10YR2/1 黒色粘質シルト 粗粒砂～細礫を含む 粘性あり しまりふつう



SB55

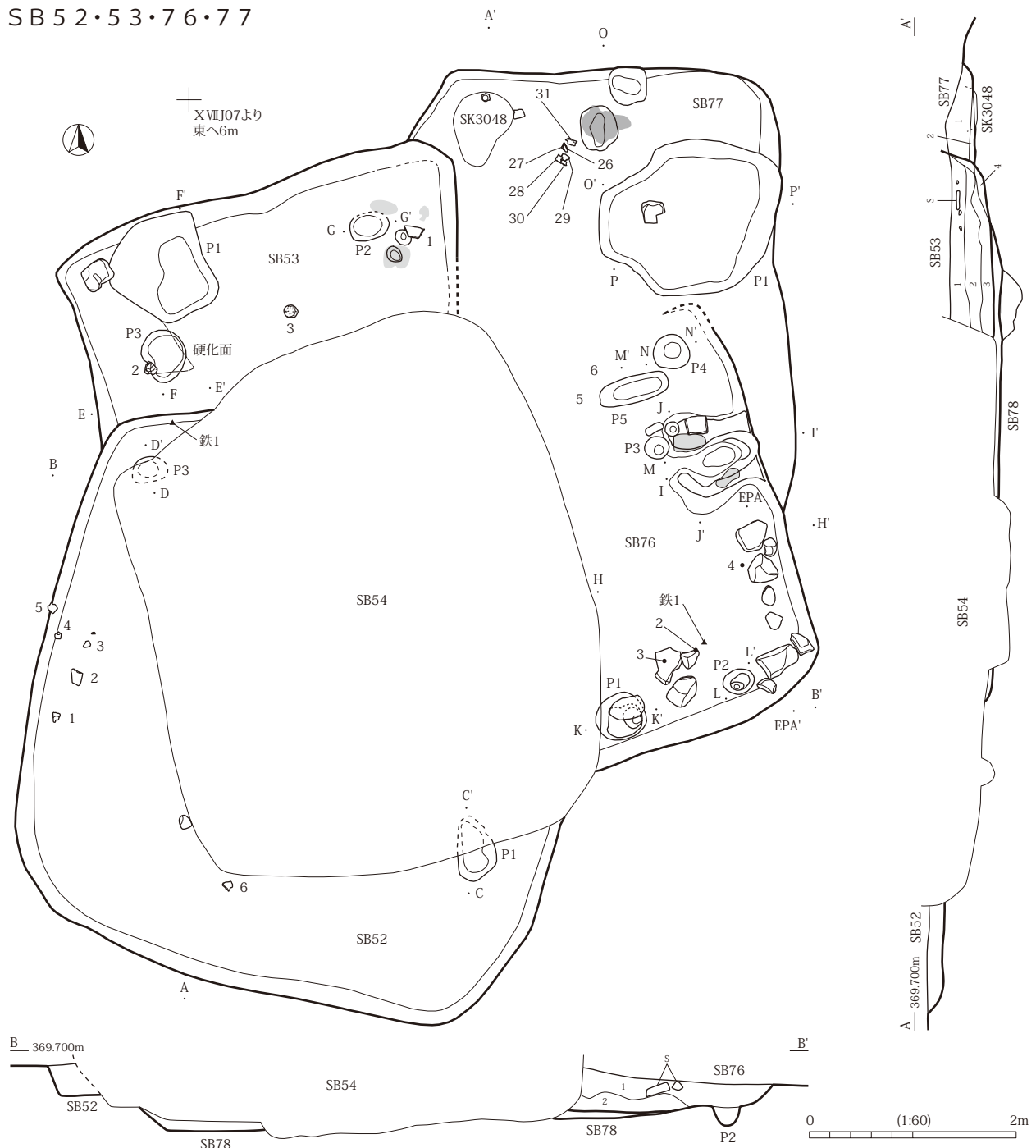


- SB55
- 1 10YR3/1 黒褐色土 鉄分の沈着あり 粘性ふつう しまりふつう
 - 2 10YR2/1 黒色土 粘性あり しまりあり
 - 3 10YR4/1 灰褐色土 粘土状 炭化物を20%含む 粘性あり しまりなし
 - 4 焼土
 - 5 10YR3/1 黒褐色砂質土 炭化物を2%含む 粘性なし しまりなし
 - 6 10YR4/1 砂 火床
 - 7 10YR3/1～2/1 黒褐色土 砂礫 掘り方 礫径5mm～1cmを80%含む 灰色砂ブロックを10%含む
 - P1 10YR2/1 黒色土 灰黄色砂ブロックを1%、礫径1cmを2%含む 粘性あり しまりふつう
 - P2・P3 記載なし



第 149 図 SB50 SB55

SB52・53・76・77



SB52
7.5YR3/1 黒褐色土 拳大の礫を含む 岩石の粉碎粒子が多い
粘性弱い しまりよい

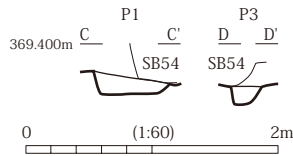
SB53
1 7.5YR2/3 極暗褐色土 ウズラ卵大～アズキ大の礫を含む SB54の1・2層に比べやや明るい 炭化物粒子、粘土粒子を含む 粘性弱い しまりよい
2 7.5YR2/2 黒褐色土 ウズラ卵大の礫、炭化物粒子、粘土粒子を含む 粘性ややあり しまりやや弱い
3 7.5YR2/2 黒褐色土 2層・SB54の3層と比べ黒味がかかる 粘性ややあり しまりやや弱い
4 7.5YR2/2 黒褐色土 黄褐色ブロック粒を含む 炭化物粒子を多く含む 粘性ややあり しまりよし

SB77
1 7.5YR2/2 黒褐色シルト 卵～拳大の礫、炭化物粒子を含む
粘性ややあり しまりよい
2 7.5YR2/2 黒褐色シルト 粘性弱い しまりやや弱い

第150図 SB52・53・76・77-1

(4) - 1 東條遺跡 古代

SB52

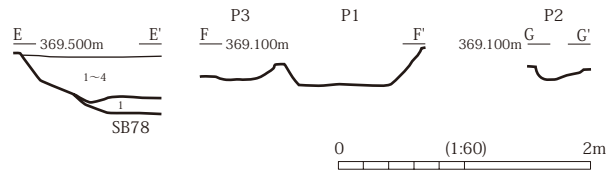


SB52

P1 10YR3/2 黒褐色砂質土～シルト 上部に鉄分の沈着 礫径1～2cmを含む
粘性あり しまりよい

P2 10YR3/2 黒褐色土

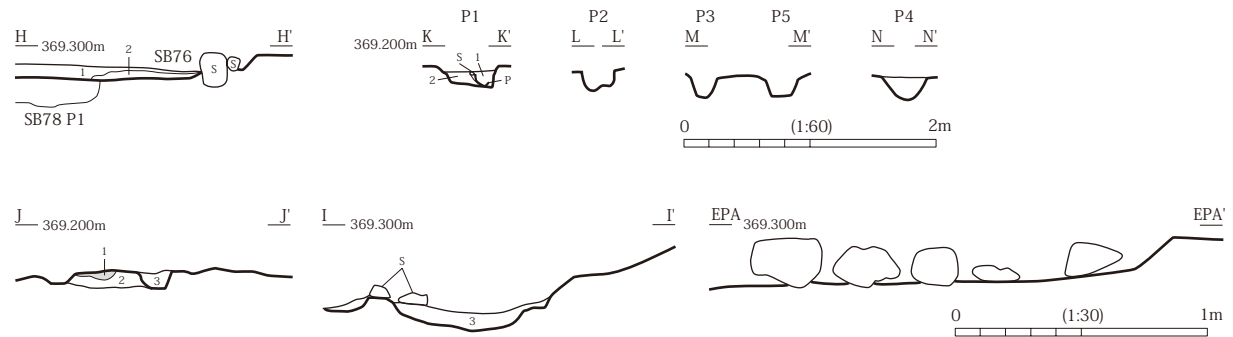
SB53



SB53

P1～P3 記載なし

SB76



SB76

1 7.5YR2/3 極暗褐色シルト
2 7.5YR2/2 暗褐色シルト

SB76カマド

1 2.5YR4/4 にぶい赤褐色土 焼土 炭化物を含む 粘性あり しまりなし
2 7.5YR4/3 褐色砂質土 焼成を受ける 粘性ふつう しまりなし
3 7.5YR3/1 黒褐色土 炭化物を20%含む 粘性あり しまりふつう

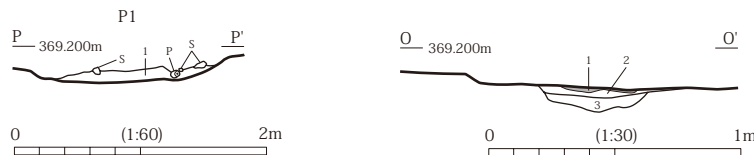
P1

1 10YR4/1 灰褐色粘質土 土器周りにあり 粘性強い しまりなし
2 10YR5/4 にぶい黄褐色砂質土 7.5YR3/2黒褐色土を含む 礫径5mm以下を20%含む しまりよい

P2・P3・P5 記載なし

P4 10YR3/1 黒褐色シルト 炭化物を1%含む 粘性あり しまりふつう

SB77

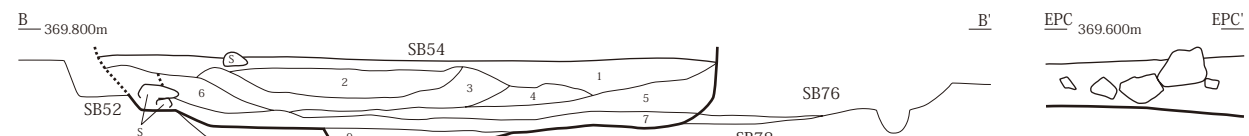
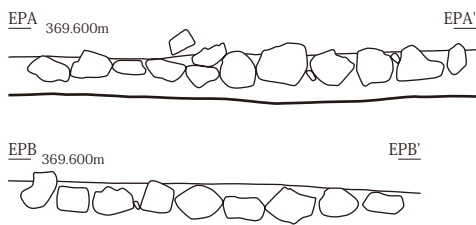
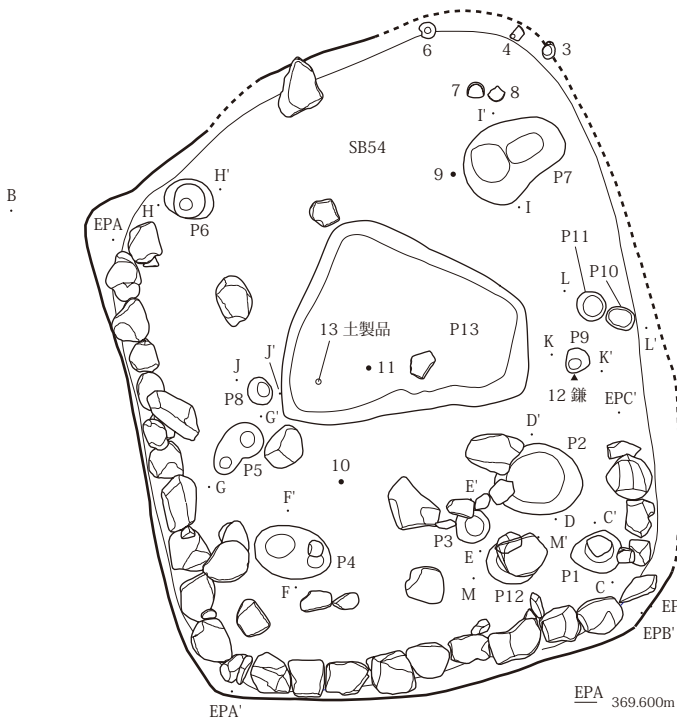
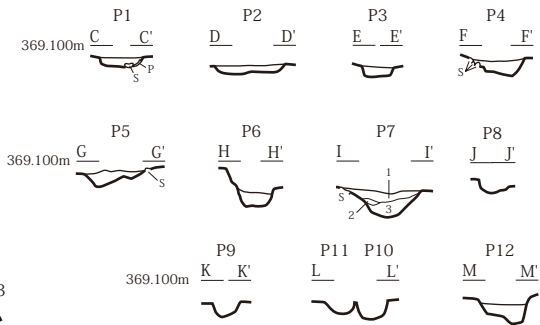


SB77カマド

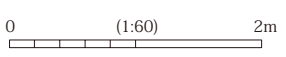
1 5YR5/6 明赤褐色土 火床 粘性あり しまりあり
2 10YR3/4 暗褐色土 粘性なし しまりふつう カマド掘り方
3 10YR3/4 暗褐色土 粘性なし しまりふつう

P1 10YR2/2 黒褐色シルト 礫を20%含む

XVIIJ07より
東へ6m
南へ2m

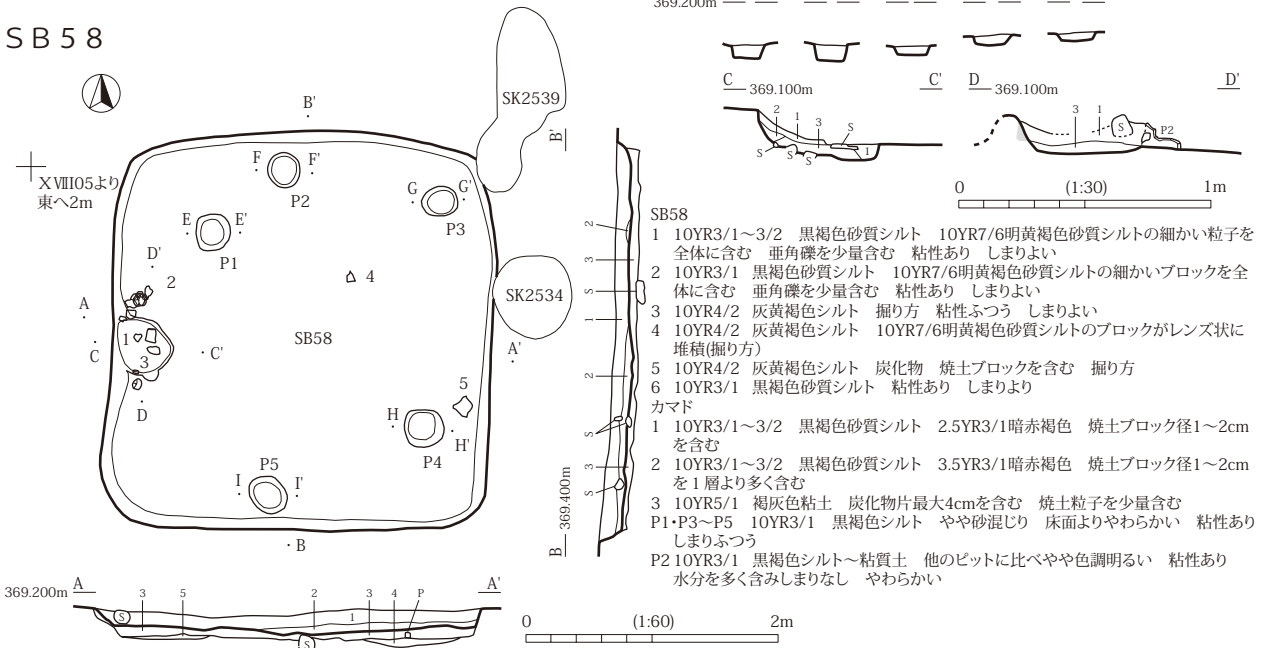
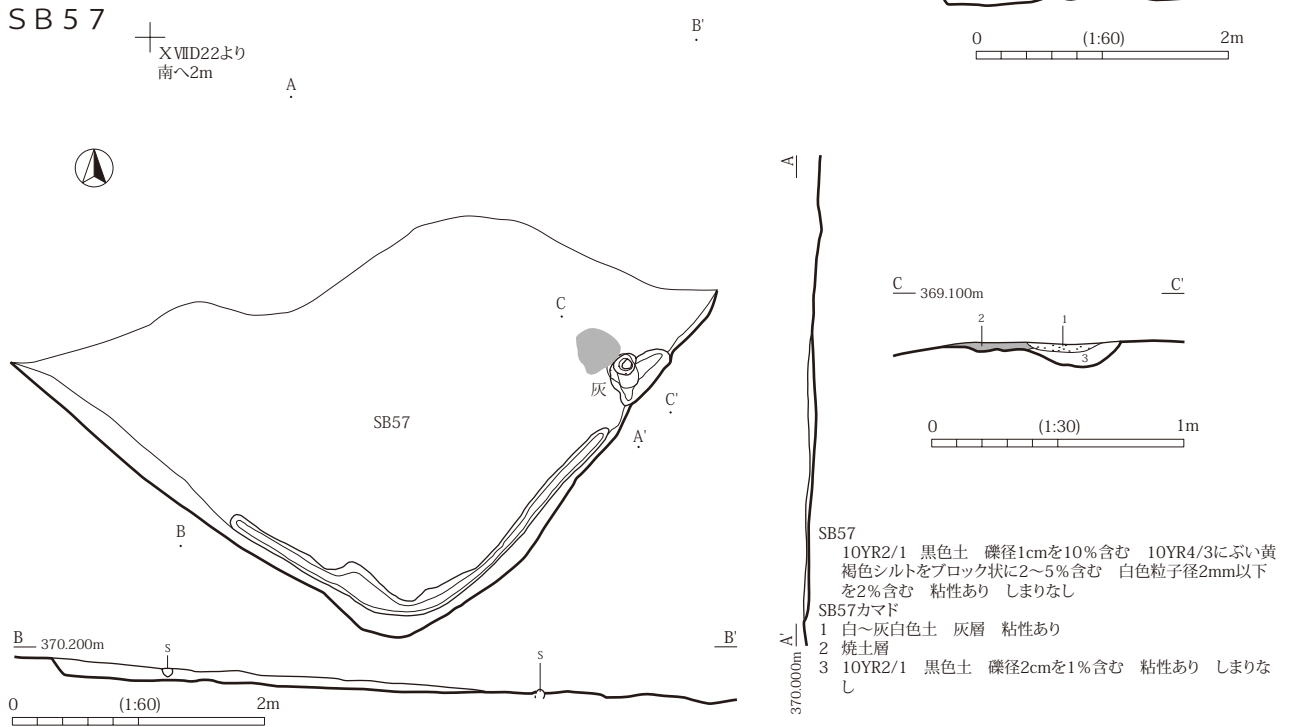
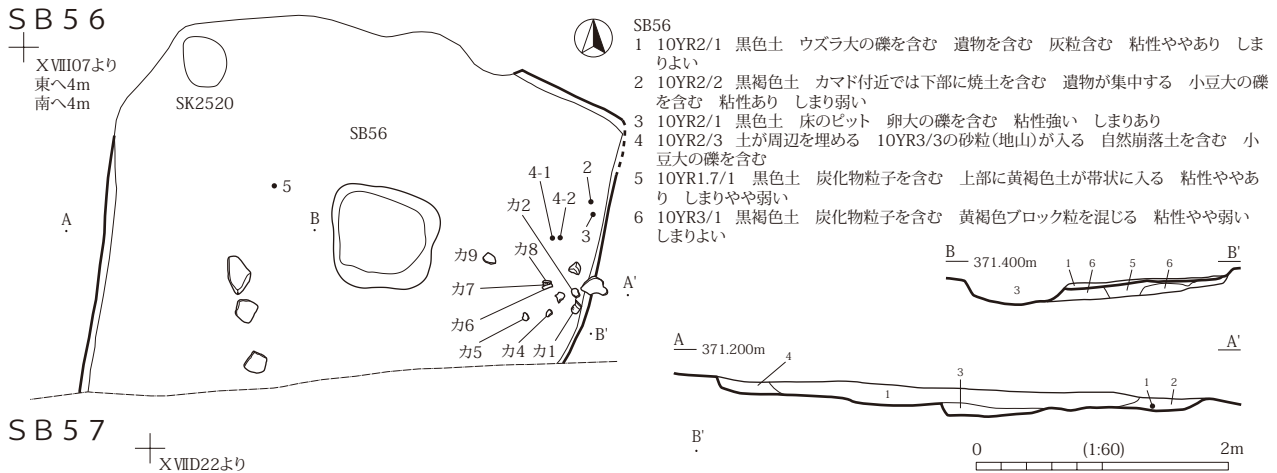


- SB54
- 1 10YR2/2 黒褐色土 小豆大の礫を含む 炭化物粒子、土器片含む 粘性弱い しまりよい
 - 2 7.5YR3/1 黒褐色土 拳大~卵大礫、ウズラ卵大~小豆大の礫を含む 粘土を含む 土器片、炭化物粒子を含む 粘性弱い しまりよい
 - 3 7.5YR2/1 黒色土 小豆大~卵大礫・炭化物粒子を含む 2層に比べ粘土粒子若干混じる 粘性ややあり しまり弱い
 - 4 3層に類似 堅緻な部分
 - 5 7.5YR2/2 黒褐色土 礫径3cm、炭化物粒子を含む 鉄分の集積あり 堅緻な部分があり細分 粘性ややあり しまりよい
 - 6 7.5YR2/2 黒褐色土 4層より黒味がかかる 炭化物粒子を含む 粘性ややあり しまり弱い
 - 7 7.5YR3/1 黒褐色土 炭化物粒子を含む 鉄分の沈着あり やわらかい 粘性あり しまり弱い SB54の掘り方か
 - 8 7.5YR2/2 黒褐色土 淘汰のよい土で礫混じりが少ない 炭化物粒子を含む 粘性ややあり しまりやや弱い
 - 9 7.5YR3/2 黒褐色土 2層・SB52の1層に類似 鉄分の沈着あり 粘性弱い しまりよい SB52の1層に比べ明るく礫密度も低い
 - P1 10YR3/1 黒褐色土 黄褐色砂をブロック状に含む 土器片多く含む
 - P2 10YR3/1 黒褐色砂質土 礫径2cm、炭化物を含む 粘性あり しまりふつつ
 - P3 10YR3/1 黒褐色砂質土~シルト 径2cm以下の礫を2%含む 礫層検出 やや粘性あり しまりふつつ
 - P4 7.5YR3/2 黒褐色土 ややオリブがかかる 鉄分の沈着あり やや粘性あり しまりふつつ
 - P5 10YR3/2 黒褐色土 P4より明るい 炭化物を含む しまり普通 やや粘性あり
 - P6 10YR3/1 黒褐色土 炭化物を5%含む 粘性あり しまりふつつ
 - P7 1 10YR2/2 黒褐色土 炭化物を2%含む 粘性あり しまりふつつ
 - 2 10YR4/2 灰黄褐色砂質土 主体は3層で灰黄褐色砂質土を40%含む 粘性あり しまりふつつ
 - 3 10YR2/2 黒褐色砂質土 礫径2~3cmを含む 粘性あり しまりなし
 - P8~P11 記載なし
 - P12 7.5YR2/2 黒褐色土 黄褐色砂を5%含む 上部に礫径40cmがのる 粘性あり しまりふつつ



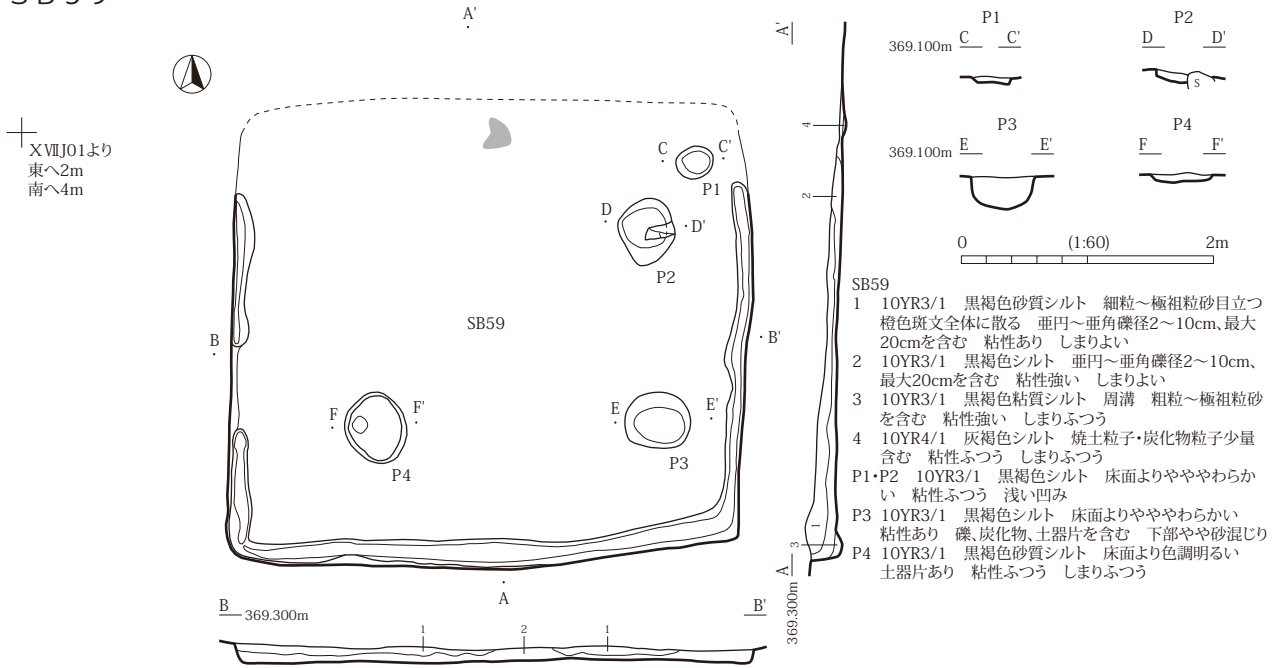
第 152 図 SB54

(4) - 1 東條遺跡 古代

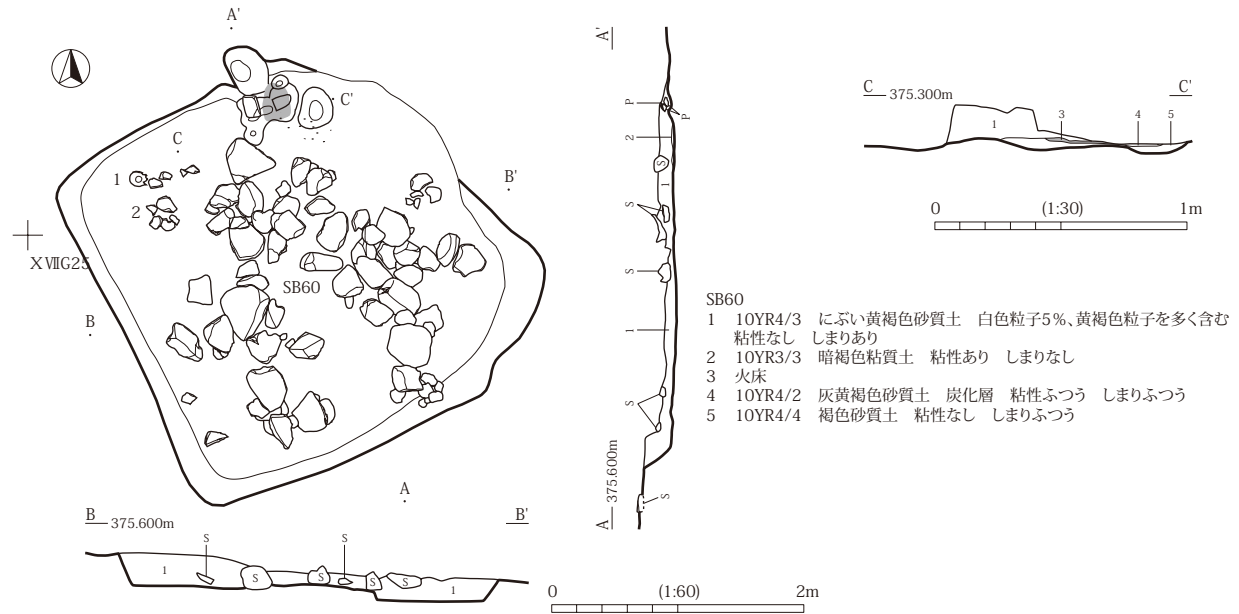


第153図 SB56 SB57 SB58

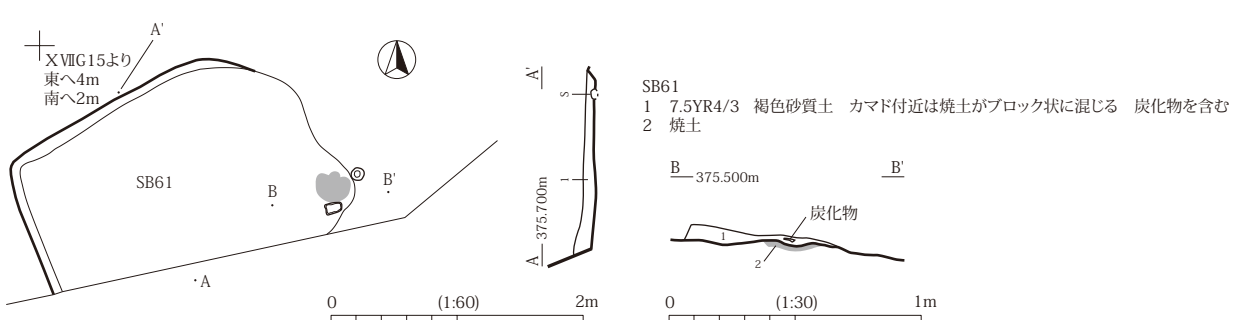
SB59



SB60



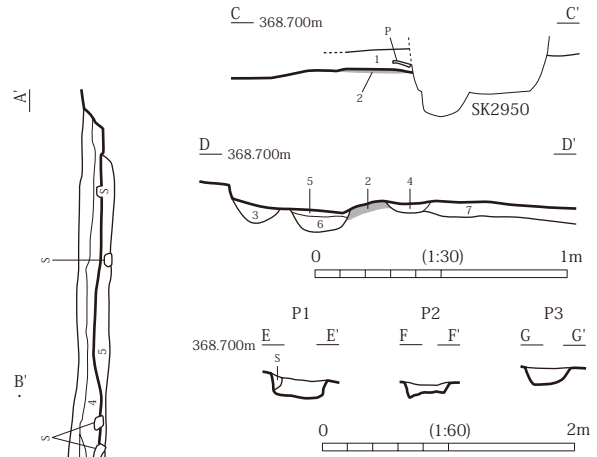
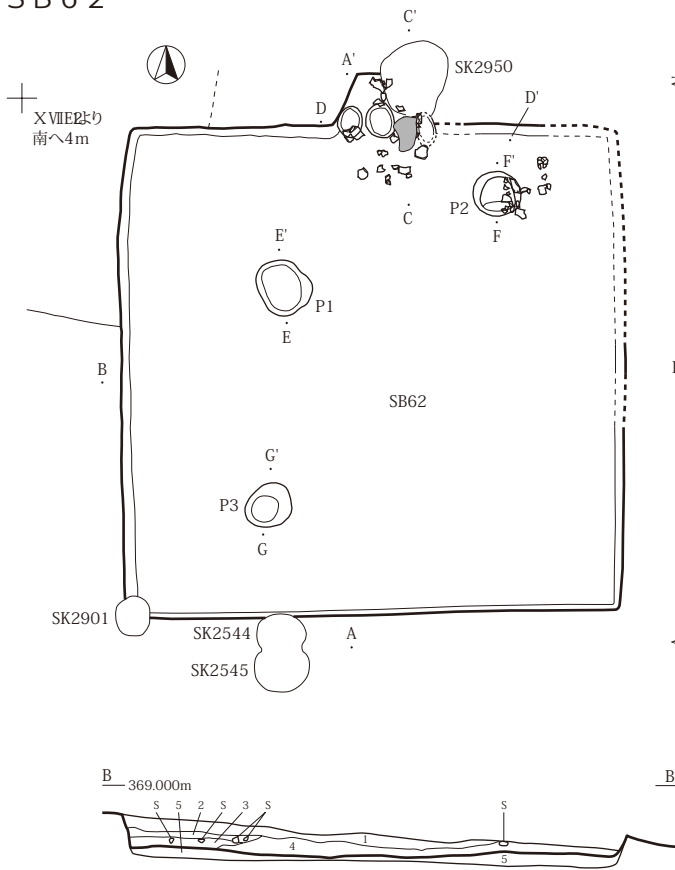
SB61



第154図 SB59 SB60 SB61

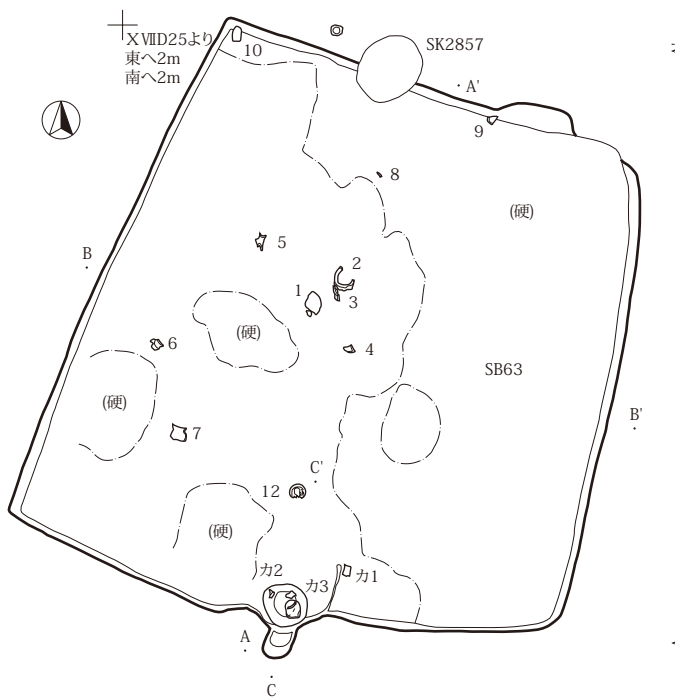
(4) - 1 東條遺跡 古代

SB62

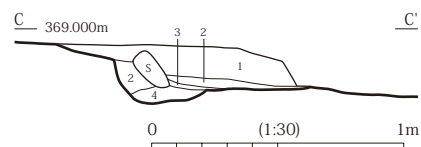
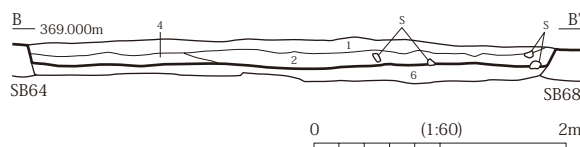


- SB62
- 1 10YR4/1 灰褐色砂質シルト 砂~細礫混じる 粘性ふつう しまりふつう
 - 2 10YR4/1 灰褐色砂質シルト 2.5Y7/3浅黄色シルトのブロックを含む 粘性ふつう しまりふつう
 - 3 10YR3/1 黒褐色シルト 2.5Y7/3浅黄色シルトのブロックを全体に亜円~亜角礫径2~4cmを含む 炭化物を含む 粘性あり しまりよい
 - 4 10YR3/1 黒褐色シルト 粘性あり しまりよい
 - 5 10YR3/1 黒褐色シルト 掘り方 亜角礫を目立って含む 粘性あり しまりよい
- SB62カマド
- 1 10YR3/1 黒褐色シルト 粘性あり しまりふつう 炭化物を全体に含む 亜円礫径5mm~3cm,最大10cmを含む
 - 2 5YR4/6 赤褐色土 火床
 - 3 7.5YR3/1 黒褐色シルト 7.5YR6/8橙色焼土ブロック径5mm~1.5cm,炭化物を多く含む
 - 4 7.5YR3/1 黒褐色シルト 橙色焼土ブロック径5mm以下,炭化物を含む
 - 5 7.5YR3/1 黒褐色シルト 橙色焼土ブロック径5mm以下,暗赤褐色焼土ブロック径1cm以下,炭化物を含む
 - 6 7.5YR3/1 黒褐色シルト 4層より炭化物・焼土ブロック少ない
 - 7 10YR3/1 黒褐色シルト 掘り方
 - P1 10YR3/1 黒褐色シルト 10YR3/1黒褐色シルトと10YR7/2にぶい黄褐色細粒砂と10YR7/6明黄褐色シルトのブロックからなる 亜角礫含む 粘性あり しまりふつう
 - P2 10YR7/3 にぶい黄褐色シルト 10YR3/1黒褐色シルトのブロックを少量,亜角礫を混じる 粘性ふつう しまり悪い
 - P3 10YR5/2 灰黄褐色シルト 10YR4/1灰褐色シルトのブロックを少量,細~小礫を含む 粘性あり しまりふつう

SB63



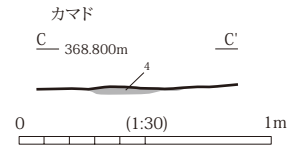
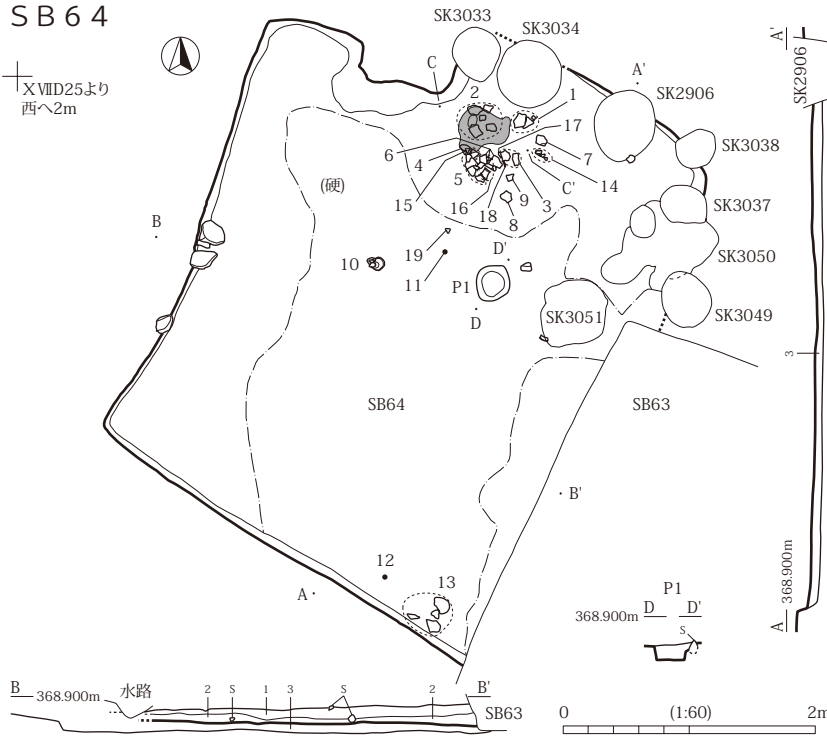
- SB63
- 1 10YR3/1 黒褐色砂質シルト 炭化物の細粒子全体に含む 亜円~亜角礫を少量含む 粘性ふつう しまりよい
 - 2 10YR3/1 黒褐色シルト 10YR6/4にぶい黄褐色シルトの細かいブロック,炭化物粒子を全体に含む 粘性あり しまりよい
 - 3 10YR3/1 黒褐色シルト 炭化物を層状に目立って含む
 - 4 10YR4/1 灰褐色シルト 5Y7/4浅黄色シルトの大きめのブロックを全体に含む 粘性あり しまりよい
 - 5 10YR4/2 灰黄褐色シルト 炭化物(径1cm)を20%含む 粘性あり しまりふつう
 - 6 10YR4/1~10YR6/1 灰褐色シルト 10YR7/3にぶい黄褐色シルトの細かいブロックを少量,炭化物,亜円~亜角礫を含む 粘性あり しまりよい 掘り方
- カマド
- 1 10YR4/1 灰褐色シルト 5Y7/4浅黄色シルトのブロックを全体に含む 10YR6/8明黄褐色の斑文が全体に広がる 炭化物少量含む 粘性あり しまりふつう
 - 2 10YR5/1 灰褐色シルト 炭化物少量含む 粘性よい しまりよい
 - 3 10YR5/1 灰褐色シルト 褐色焼土のブロック,炭化物を少量含む 粘性ふつう しまりよい
 - 4 10YR4/1 灰褐色シルト やや灰色気味 炭化物少量混入 粘性あり しまりよい



第 155 図 SB62 SB63

SB64

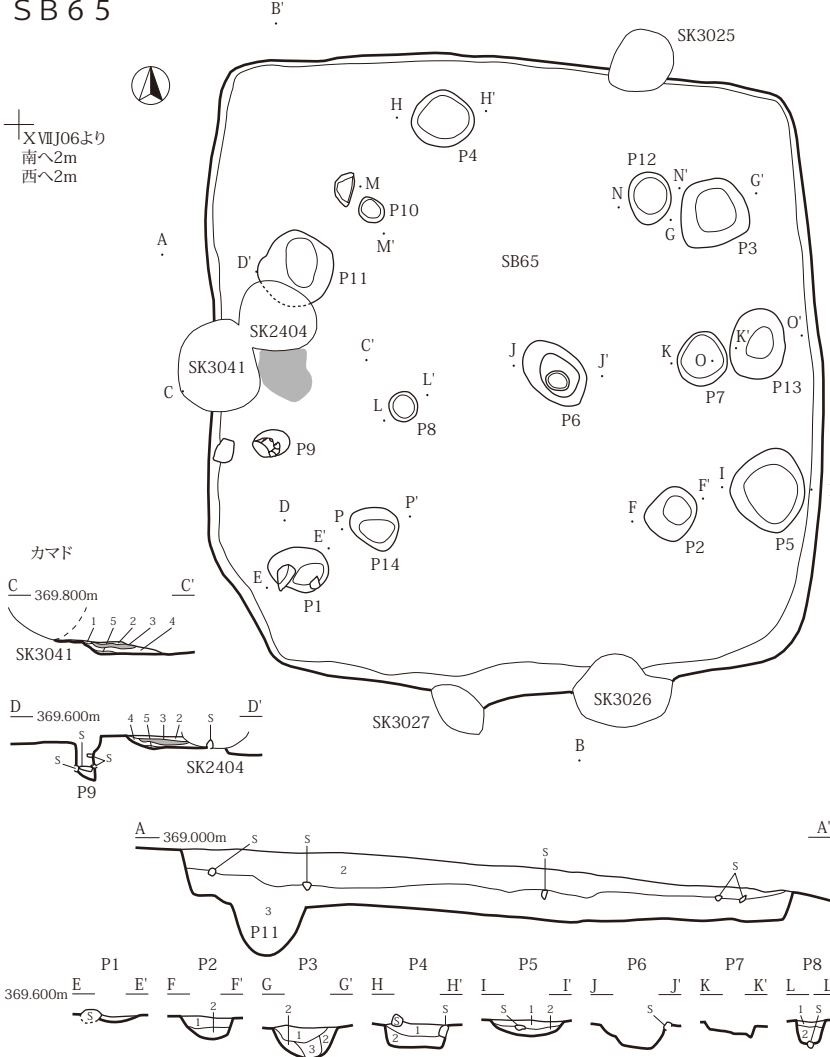
XVII D25より
西へ2m



- SB64
- 1 10YR3/1 黒褐色シルト 炭化物、垂角礫径2~5cmを全体に少量混入 橙色鉄分集積目立つ 粘性ふつう しまりふつう
 - 2 10YR4/1 褐灰色粘土質シルト 2.5YR7/4浅黄色シルトのブロックを全体に混入するためやや色調明るい 炭化物混入箇所は暗色化 粘性あり しまりふつう
 - 3 10YR4/1 褐灰色シルト 掘り方 2.5Y7/4~7/6浅黄~明黄褐色シルト~細粒砂のブロックを多く含む ほぼ黄色シルトからなる 褐灰色シルトをブロックで持つ箇所あり 粘性強い しまりふつう
 - 4 火床
 - P1 10YR6/1 褐灰色シルト 10YR7/1灰白色シルトの細かいブロックを少量含む 粘性あり しまりふつう 床面よりやわらかい
- SB65
- 1 7.5YR3/1 黒褐色土 砂礫 礫径5cmを30%含む 鉄分沈着著しい 粘性ふつう しまりふつう
 - 2 7.5YR3/1 黒褐色土 砂礫 1層より礫少ない 鉄分沈着あり 粘性ふつう しまりふつう
 - 3 10YR3/1 黒褐色砂質土 礫径3cmを10%含む 粘性ふつう しまりふつう
 - P1 10YR3/2 黒褐色土 炭化物粒子を2%含む 鉄分沈着著しい 粘性あり しまりあり
 - P2 1 10YR3/2 黒褐色砂質土 礫径1cm以下を2%含む 鉄分沈着あり 粘性なし しまりふつう
 - 2 10YR3/1 黒褐色砂質土 炭化物粒子を10%含む 粘性なし しまりなし
 - P3 1 10YR3/1 黒褐色土 炭化物径1~2cmを2%含む 礫径1cm以下を1%含む 鉄分沈着あり 粘性あり しまりあり
 - 2 10YR5/2 灰黄褐色砂質土 粘性なし しまりふつう
 - 3 10YR3/2 黒褐色砂質土 礫径1cmを10%含む 粘性なし しまりなし
 - P4 1 10YR3/1 黒褐色土 炭化物径1~2cmを2%含む 礫径2cmを2%含む 鉄分沈着あり 粘性あり しまりあり
 - 2 10YR3/1 黒褐色土 礫を含まない しまりあり 粘性あり
 - P5 1 10YR3/2 黒褐色砂質土 礫径1cm以下を2%含む 鉄分沈着あり 粘性なし しまりふつう
 - 2 10YR4/1 褐灰色砂質土 しまりなし 粘性なし
 - P6 記載なし SB65を切る遺構
 - P7 記載なし
 - P8 1 10YR3/1 黒褐色砂質土 10YR5/8黄褐色砂と炭がブロックに入る
 - 2 10YR4/1 褐灰色砂質土 炭化物を2%含む 鉄分あり 粘性あり しまりなし
 - P9-P10 記載なし
 - P12 10YR2/1 黒色砂質土 粘性なし しまりふつう
 - P13 10YR3/1 黒褐色砂質土 炭化物を2%含む 粘性ふつう しまりふつう
 - P14 10YR4/1 褐灰色砂質土 炭化物を2%含む 粘性なし しまりなし

SB65

XVII J06より
南へ2m
西へ2m

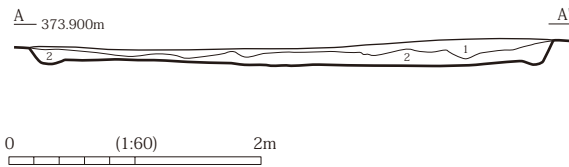
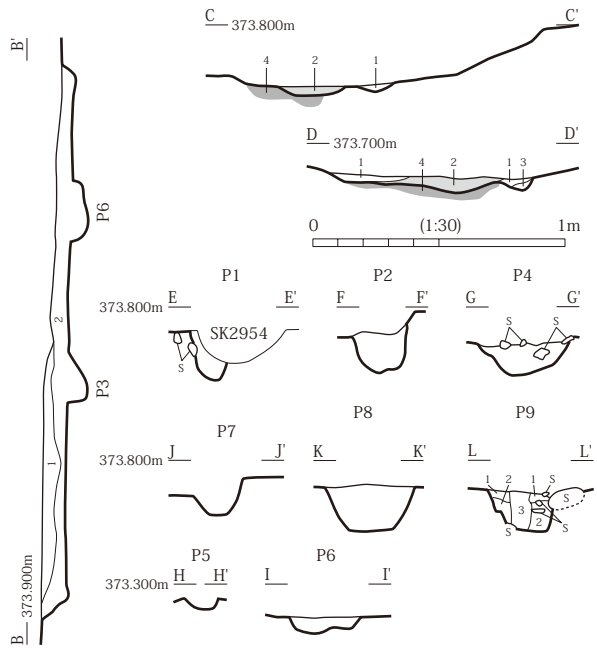
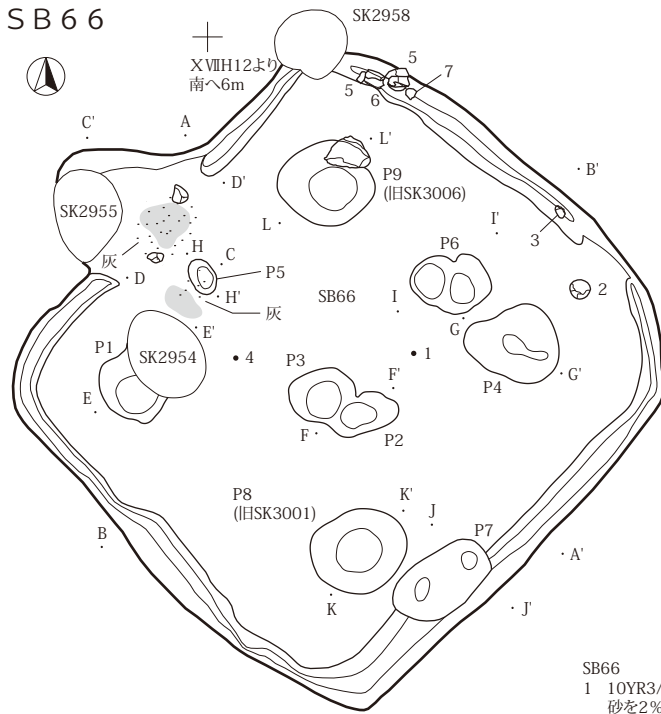


- SB65
- 1 10YR3/1 黒褐色土 炭化物径1~2cmを2%含む 礫径1cm以下を1%含む 鉄分沈着あり 粘性あり しまりあり
 - 2 10YR5/2 灰黄褐色砂質土 粘性なし しまりふつう
 - 3 10YR3/2 黒褐色砂質土 礫径1cmを10%含む 粘性なし しまりなし
 - P4 1 10YR3/1 黒褐色土 炭化物径1~2cmを2%含む 礫径2cmを2%含む 鉄分沈着あり 粘性あり しまりあり
 - 2 10YR3/1 黒褐色土 礫を含まない しまりあり 粘性あり
 - P5 1 10YR3/2 黒褐色砂質土 礫径1cm以下を2%含む 鉄分沈着あり 粘性なし しまりふつう
 - 2 10YR4/1 褐灰色砂質土 しまりなし 粘性なし
 - P6 記載なし SB65を切る遺構
 - P7 記載なし
 - P8 1 10YR3/1 黒褐色砂質土 10YR5/8黄褐色砂と炭がブロックに入る
 - 2 10YR4/1 褐灰色砂質土 炭化物を2%含む 鉄分あり 粘性あり しまりなし
 - P9-P10 記載なし
 - P12 10YR2/1 黒色砂質土 粘性なし しまりふつう
 - P13 10YR3/1 黒褐色砂質土 炭化物を2%含む 粘性ふつう しまりふつう
 - P14 10YR4/1 褐灰色砂質土 炭化物を2%含む 粘性なし しまりなし
- カマド
- 1 10YR3/1 黒褐色土 青灰色砂混じる
 - 2 10YR4/1 褐灰色粘土質土 炭化物粒子径3~5mmを10%含む 粘性あり しまりふつう
 - 3 7.5YR4/4 褐色土 火床 黄褐色砂ブロック入る 粘性あり しまりあり
 - 4 7.5YR4/3 褐色砂質~シルト 火床の熱を受け全体に赤みをおびる 焼土の混じり少ない
 - 5 7.5YR5/3 にぶい褐色砂質~シルト 火床の熱を受け全体に赤みをおびる 粘性あり しまりなし

第156図 SB64 SB65

(4) - 1 東條遺跡 古代


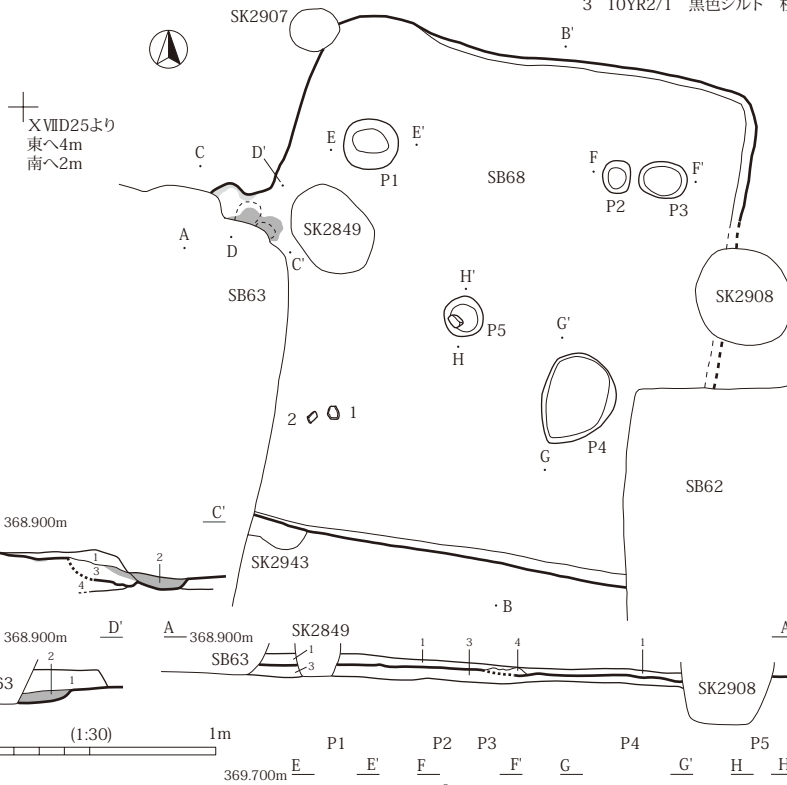
SB66



SB66

- 1 10YR3/1 黒褐色シルト 礫径10mmを2%、径3mmを20%含む 黄褐色粒砂を5%、白色粒砂を2%含む 粘性ふつう しまりふつう
- 2 10YR2/1 黒色砂質シルト 礫径2mm以下を5%、黄褐色粒砂、白色粒砂を5%含む 粘性あり しまりふつう
- P1 10YR2/1 黒色シルト 淘汰良い 粘性強い しまりふつう
- P2 10YR3/2 黒褐色シルト 炭化物含む 礫径2~3mmを2%含む 鉄分沈着あり 粘性あり しまりふつう
- P3・P5・P7・P8 記載なし
- P4 10YR3/1 黒褐色シルト 礫径10cmを2%含む 鉄分沈着あり 粘性あり しまりふつう
- P6 10YR3/2 黒褐色砂質シルト 黄褐色粒砂を20%含む 粘性なし しまりなし カマド
- 1 7.5YR2/1 黒色土 炭化物含む 焼土粒径2mmを5%含む 粘性あり
- 2 7.5YR4/6 褐色土 焼土 上面は灰色粘質土(灰層か) 粘性あり しまりなし
- 3 7.5YR4/4 褐色土 炭化物を5%含む 粘性あり しまりなし
- 4 7.5YR4/4 褐色土 火床 径1cm以下の礫、砂、シルトからなる 粘性あり
- P9(SK3006)
- 1 7.5YR3/2 黒褐色シルト 鉄分の沈着あり 粘性あり しまりふつう
- 2 10YR3/1 黒褐色粘土質〜シルト 粘性あり しまりふつう
- 3 10YR2/1 黒色シルト 柱根か 粘性強い しまりなし

SB68

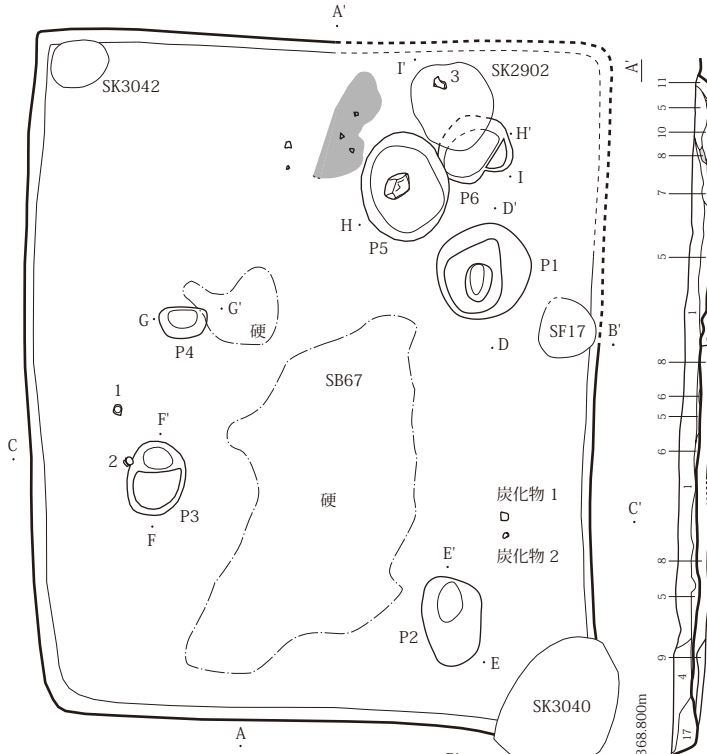


- SB68
- 1 10YR3/1 黒褐色シルト 10YR8/6黄褐色細粒砂〜シルトのブロックを全体に含む 粘性ふつう しまりよい
- 2 10YR8/6 黄褐色土 砂?シルト 10YR3/1黒褐色シルトのブロックを全体に含む 粘性ふつう しまりよい
- 3 10YR3/1 黒褐色シルト 10YR8/6黄褐色シルトのブロック径1cmを全体に少量含む 粘性ふつう 1層より しまりよい 掘り方
- 4 10YR6/1 褐灰色粘土 やわらかい 粘性あり しまりなし
- 5 10YR7/3 にぶい黄褐色 細粒砂〜シルト 灰色粘土との互層
- P1 10YR4/1 褐灰色シルト 浅黄色細粒砂〜粗粒砂の疑礫ブロックを含む 粘性あり しまり悪い
- P2
- 1 10YR5/1 褐灰色シルト やわらかい 粘性あり しまりなし
- 2 10YR2/1 黒褐色シルト 粘性あり しまりよい
- P3 10YR3/1 黒褐色シルト 10YR6/4灰黄褐色シルトのブロック径3~5cmを含む 粘性あり しまりよい
- P4 10YR2/1 黒褐色シルト 10YR6/3~6/4灰黄褐色細粒砂〜シルトのブロックを上部に20%、下部に10%程含む 境は漸移的 床面と類似するがしまりなくボソボソする 粘性ふつう しまりふつう
- P5 10YR4/1 褐灰色シルト 粗粒砂〜細礫を少量含む やわらかい 粘性あり しまりゆるい
- カマド
- 1 10YR3/1 黒褐色シルト 10YR8/6黄褐色細粒砂〜シルトのブロックを全体に含む 粘性ふつう しまりよい
- 2 5YR6/6?6/8 橙色土 火床
- 3 5YR4/1 褐灰色シルト 火床 5YR6/6褐色焼土を多く含む 2層との境は漸移的
- 4 10YR4/2 灰黄褐色シルト 橙色?黄褐色焼土ブロック、炭化物を3層より少なく含む 掘り方

第157図 SB66 SB68

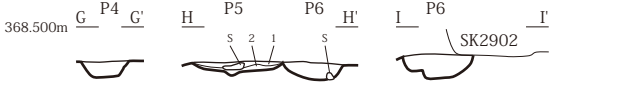
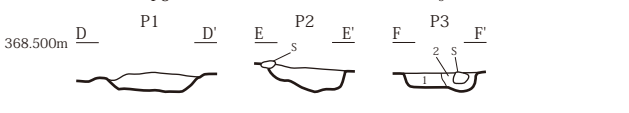
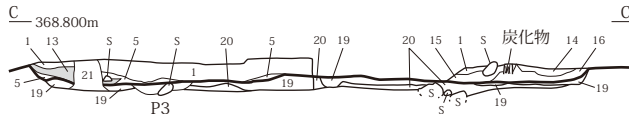
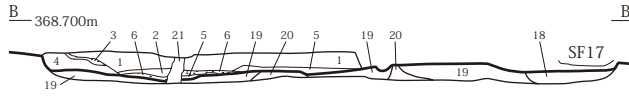
SB67

XVII E21より
東へ4m
南へ2m

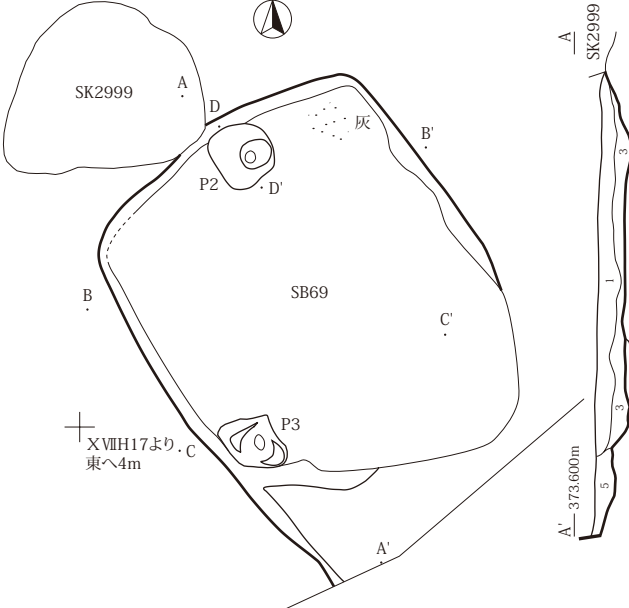


SB67

- 1 10YR4/1 褐灰色シルト 中粒～粗粒砂を含む
10YR3/1黒褐色シルト、10YR6/4にぶい黄褐色シルトの細かいブロックからなる 炭化物粒子、橙色集積を全体に含む 亜円～亜角礫径1～5cm最大10cmを含むに5%含む 粘性ふつつ しまりややあり
- 2 10YR4/1 褐灰色粘土質シルト 10YR6/4にぶい黄褐色シルトの細かいブロックを30%含む
- 3 炭化物層
- 4 10YR4/1 褐灰色粘土質シルト 10YR6/4にぶい黄褐色シルトの大きめのブロック径1～30cmを25%含む
- 5 10YR3/2 黒褐色シルト 炭化物粒子を全体に含む 亜円～亜角礫を少量含む 粘性あり しまりよい
- 6 黒褐色シルト 炭化物層
- 7 10YR4/1 褐灰色シルト 炭化物片径1～2cmを目立って含む 亜円～亜角礫を少量含む 粘性あり しまりよい
- 8 10YR3/1 にぶい赤褐色土 焼土
- 9 10YR7/1 灰白色粘土 灰
- 10 10YR4/1 褐灰色シルト 亜円～亜角礫を少量含む 粘性あり しまりよい
- 11 7.5YR4/1 褐灰色シルト にぶい赤褐色焼土のブロックを含む
- 12 7.5YR6/2 灰黄色土 シルトまじり中粒砂 褐灰色シルトブロック径5mm以下を5%含む 焼土粒子を少量含む
- 13 7.5YR3/1 黒褐色土 焼土
- 14 10YR3/1 黒褐色シルト 炭化物の細かい粒子、暗褐色焼土の細かい粒子を層状に含む
- 15 10YR3/1 黒褐色シルト 炭化物片、暗褐色焼土ブロックを全体に多く含む 炭化物(材)径6cmを含む
- 16 10YR4/1 褐灰色シルト 炭化物、焼土の細かい粒子を全体に多く含む
- 17 10YR4/1 褐灰色シルト 10YR6/4にぶい黄褐色シルトのブロックを全体に40%含む 粗粒砂～細礫を目立って含む
- 18 10YR3/1 黒褐色シルト 10YR7/6明黄褐色 粗粒～中粒砂のブロックが北東～南西方向に帯状に伸びる 竅穴住居址埋没過程の一つ
- 19 10YR3/1 黒褐色シルト 粘性あり しまりよい
- 20 10YR3/1 黒褐色シルト 粘性あり しまりよい
- 21 10YR7/6 明黄褐色土 中粒砂～粗粒砂 10YR4/1褐灰色シルトとの互層

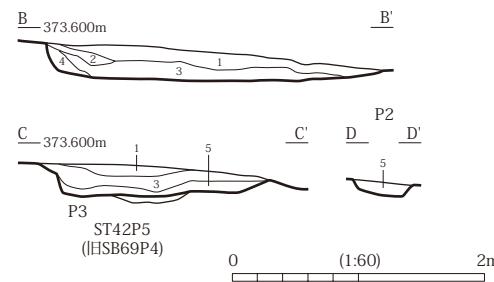


SB69



XVIII H17より
東へ4m

- P1 10YR6/4 にぶい黄褐色土 中粒砂～粗粒砂 10YR2/1黒色シルトブロック径1～5cmを10～60%含む 粘性なし しまり悪い
- P2 10YR4/2 灰黄褐色シルト 10YR7/3にぶい黄褐色中粒砂～粗粒砂の細かいブロックを含む 炭化物を少量、細～小礫を含む 色調やや明るい 粘性あり しまりふつつ
- P3 1 10YR3/1 黒褐色砂混じりシルト 10YR2/1黒色シルトブロックを含む中粒砂～粗粒砂目立つ
2 10YR4/1 褐灰色シルト 10YR7/6明黄褐色中粒～細粒砂をはさむ やわらかい 粘性あり しまりゆるい
- P4 10YR5/1 褐灰色シルト 10YR3/1黒褐色シルトブロックを少量含む 粘性あり しまりゆるい
- P5 1 10YR4/2 灰黄褐色シルト 炭化物、土器片を多く含む 竅穴住居址覆土と類似 粘性あり しまりよい
2 10YR7/4 にぶい黄褐色砂質シルト 中粒～極粗粒砂、褐灰色シルトの細かいブロックを多く含む 炭化物を少量含む 粘性ふつつ～ややなし しまりふつつ～ゆるい
- P6 10YR3/1～4/1 褐灰色シルト 炭化物を少量、亜円～亜角礫を含む 地山の中粒～粗粒砂ブロックを全体に含む 粘性あり しまりふつつ
- カマド
10YR7/4～7/6 にぶい黄褐色～明黄褐色シルト～細粒砂 焼土(橙色、赤褐色、赤褐色)ブロック、炭化物からなる カラフル 明らかに火床と思われる箇所は断面からは分からない 粘性ふつつ しまりふつつ
- SB69
1 10YR4/1～3/1 黒褐色～黒色土 礫径3cm以下を5%含む 粘性ややあり しまりなし
2 10YR4/1～3/1 黒褐色～黒色土 礫径3cm以下を5%含む 粘性強い しまりなし
3 10YR2/1 黒色土 礫径2cm以下10%含む 粘性あり しまりふつつ
4 10YR2/1 黒色土 礫径2cm以下10% 3層に類似 粘性強い しまりふつつ
5 10YR3/2 黒褐色土 鉄分沈着多い 粘性ふつつ しまりあり
- P2-P3
5層と同じ ビットの記載なし

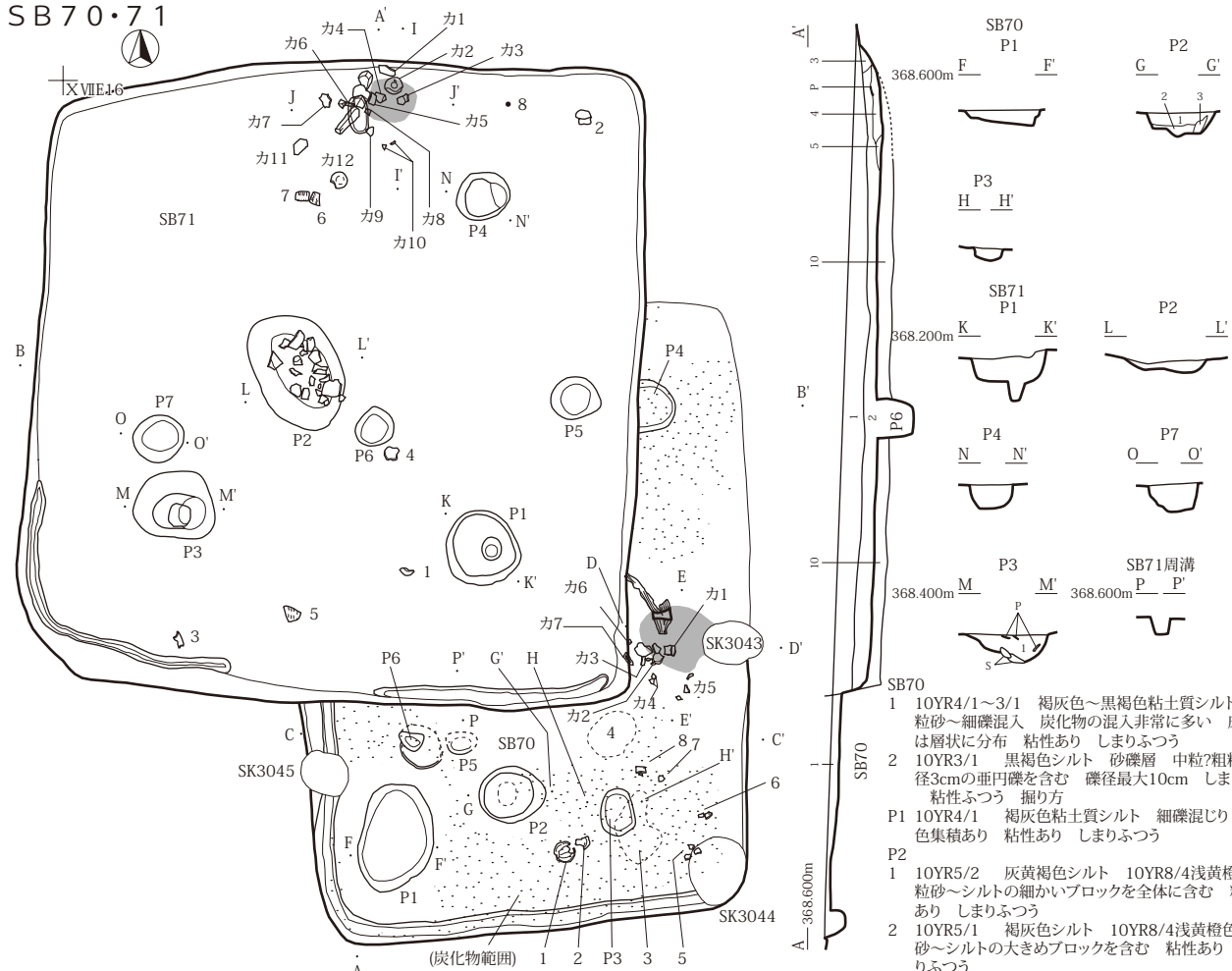


0 (1:60) 2m

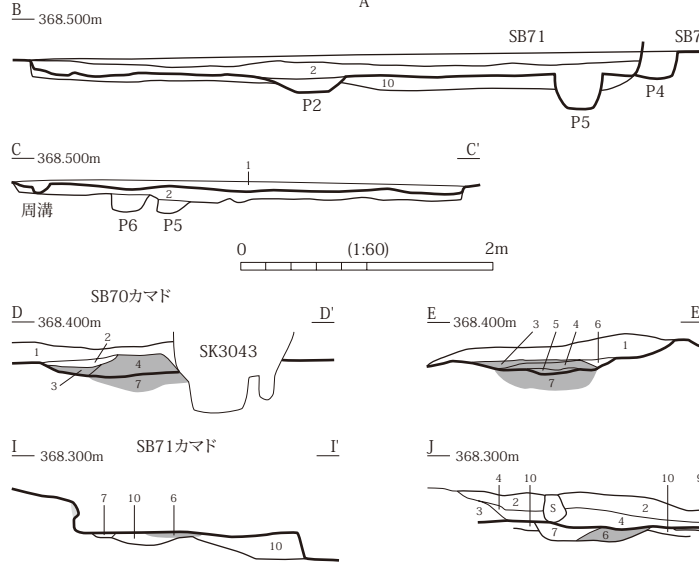
第158図 SB67 SB69

(4) - 1 東條遺跡 古代

SB70・71



- SB70
- 1 10YR4/1~3/1 褐灰色~黒褐色粘土質シルト 粗粒砂~細礫混入 炭化物の混入非常に多い 床直上は層状に分布 粘性あり しまりふつつ
 - 2 10YR3/1 黒褐色シルト 砂礫層 中粒?粗粒砂~径3cmの亜円礫を含む 礫径最大10cm しまりあり 粘性ふつつ 掘り方
 - P1 10YR4/1 褐灰色粘土質シルト 細礫混じり 橙色集積あり 粘性あり しまりふつつ
 - P2
 - 1 10YR5/2 灰黄褐色シルト 10YR8/4浅黄褐色細粒砂~シルトの細かいブロックを全体に含む 粘性あり しまりふつつ
 - 2 10YR5/1 褐灰色シルト 10YR8/4浅黄褐色細粒砂~シルトの大きめブロックを含む 粘性あり しまりふつつ
 - 3 10YR7/1 灰白色粘土 やわらかい
 - P3 10YR5/2 灰黄褐色シルト 炭化物粒子少量混入 粘性あり しまりふつつ - P4 10YR4/1 褐灰色シルト 細礫混じり 炭化物を含む
 - P5~P6 10YR4/1~3/1 褐灰色~黒褐色シルト 灰黄褐色シルトのブロック混入 粘性あり しまりふつつ 床下ビット
 - 周溝 10YR6/1 褐灰色シルト 10YR6/4にぶい黄褐色シルトのブロック径3cmを全体まだらに含む
- カマド
- 1 10YR3/1~3/2 黒褐色シルト 炭化物、橙色?暗赤褐色ブロックを多く含む 粘性あり しまりふつつ
 - 2 7.5YR6/1 褐灰色シルト 灰か 橙色焼土粒子、炭化物を多く含む 粘性あり しまりふつつ
 - 3 7.5YR6/8 橙色土 焼土 粘性あり しまりよい
 - 4 5YR5/8 明赤褐色シルト 焼土 砂礫、円~亜円礫多く含む 粘性ふつつ しまりふつつ 礫のしまりは悪い
 - 5 5YR4/8 赤褐色土 中粒砂 焼土 硬い
 - 6 10YR4/1 褐灰色シルト 炭化物、5YR3/2暗赤褐色焼土ブロックを含む 粘性あり しまり悪い
 - 7 5YR6/4 にぶい橙色土 中粒~細粒砂 焼土 地山の被熱部分 粘性なし しまり悪い



SB71

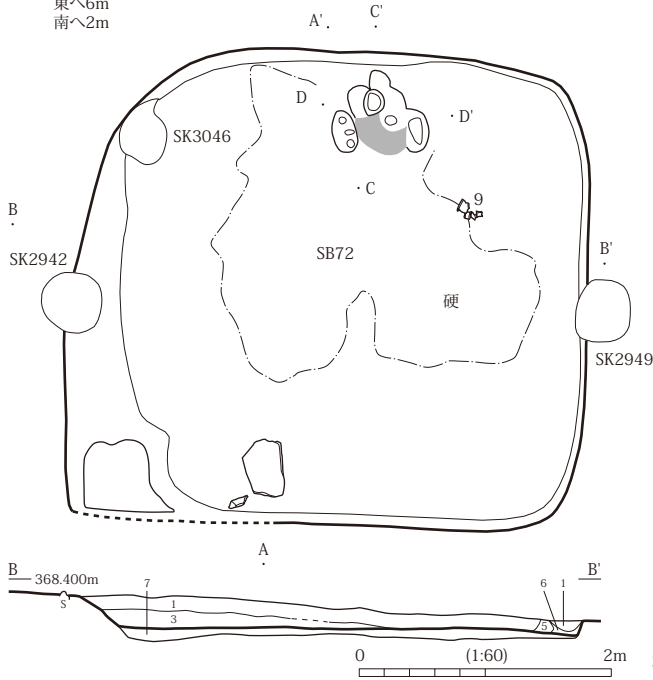
- 1 10YR4/1~3/1 褐灰色~黒褐色粘土質シルト 炭化物を全体的に含む 粗粒砂、細~小礫の混入目立つ 10YR7/6明黄褐色細粒砂~シルトのブロックを全体に含む 粘性あり しまりふつつ
- 2 10YR3/1~2/1 黒褐色~黒色粘土質シルト 炭化物径1~2cmを全体に含む 細粒砂、細~小礫の混入は1層より少ない 2.5Y6/2灰黄色シルト、5Y6/2灰オーブ色シルト(地山)の細かいブロックを全体に含む 1層より粘性あり しまりふつつ
- 3 10YR4/1 褐灰色シルト 10YR6/4にぶい黄褐色シルト、10YR3/1黒褐色シルトブロック、焼土ブロックを含む 粘性ふつつ しまりふつつ
- 4 10YR4/1 褐灰色シルト 炭化物を多く含む 粘性あり しまりふつつ
- 5 10YR4/1 褐灰色シルト 浅黄色シルトの細かい斑文を含む 炭化物を少量含む 粘性あり しまりふつつ
- 6 5YR5/6 明赤褐色土 火床 硬化
- 7 10YR3/1 黒褐色シルト 炭化物を全体的に含む 粘性あり しまりゆるい
- 8 10YR4/1~4/2 褐灰色~灰黄褐色シルト 粘性あり しまり2層よりよい

- 9 10YR2/1 黒褐色シルト しまりよい 貼床か
- 10 10YR3/1~2/1 黒褐色~黒色 青灰色シルト 掘り方 10YR7/3にぶい黄褐色シルトの大きめブロック、砂礫を少量含む 粘性あり しまりふつつ
- P1 10YR4/1 褐灰色粘土質シルト 粗粒砂やや含む 亜円礫径2cm以下を含む 粘性あり しまり悪い やわらかい
- P2 10YR4/1 褐灰色シルト 粗粒砂やや含む 亜円礫径2cm以下を含む 土器片多量を含む 粘性あり しまり悪い やわらかい
- P3 10YR4/1~N5/0 褐灰色~灰色粘土質シルト 粘土質シルトのブロック径1.5cm、亜角礫径5cmと粗粒砂を全体的に含む しまり悪い 粘性あり やわらかい
- P4 10YR4/1 褐灰色シルト 中粒砂~粗粒砂を全体的に含む 粘性あり しまり悪い
- P5~P7 10YR3/1 黒褐色シルト 小礫含む 粘性あり しまり普通~ゆるい
- P6 10YR3/1 黒褐色シルト 小礫なし 粘性あり しまり普通~ゆるい

第159図 SB70・71

SB72

XVII E16より
東へ6m
南へ2m



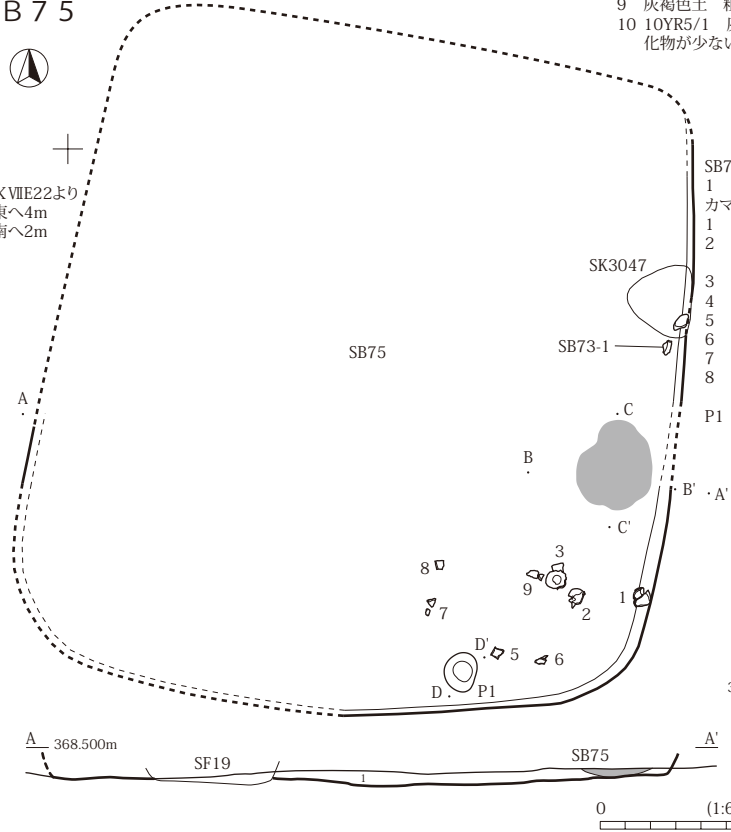
SB72

- 1 10YR4/1~10YR4/2 灰褐色シルト 粗粒砂~細礫混じり 炭化物を全体に少量含む 粘性あり しまりふつう
- 2 10YR4/1~10YR4/2 灰褐色シルト 粗粒砂~細礫を多く含む 炭化物を全体に少量含む 粘性あり しまりふつう
- 3 10YR3/1 黒褐色シルト 炭化物の混入目立つ 粘性あり
- 4 砂とシルトの層
- 5 砂
- 6 粘土
- 7 10YR2/1~10YR3/1 黒色シルト 10YR7/3にぶい黄褐色シルトのブロックを少量含む 粘性あり しまりよい 掘り方

SB75



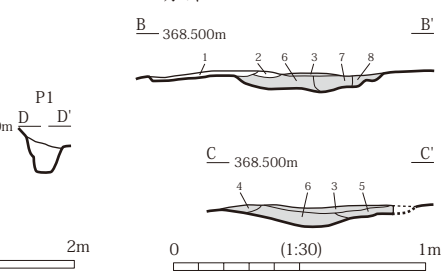
XVII E22より
東へ4m
南へ2m



SB75

- 1 10YR3/1 黒褐色シルト
- カマド
- 1 10YR3/1 黒褐色シルト 炭化物粒子を多く含む
- 2 10YR6/1 灰褐色粘質シルト 炭化物、焼土ブロックを少量含む 灰白部分は灰か
- 3 5YR6/8 橙色土 焼土 粘性ふつう
- 4 5YR3/2 暗赤褐色土 焼土 炭化物を少量含む
- 5 5YR3/2 暗赤褐色土 焼土
- 6 2.5YR4/2~5YR6/4 灰赤色~にぶい橙色土 焼土
- 7 10YR6/4 にぶい黄褐色細粒砂質シルト 粘性ふつう しまりふつう
- 8 10YR7/6 明黄褐色シルト 10YR6/1灰褐色シルトのブロック、橙色焼土の細かい粒子を含む
- P1 10YR3/1 黒褐色シルト 粘性ふつう しまりふつう

カマド

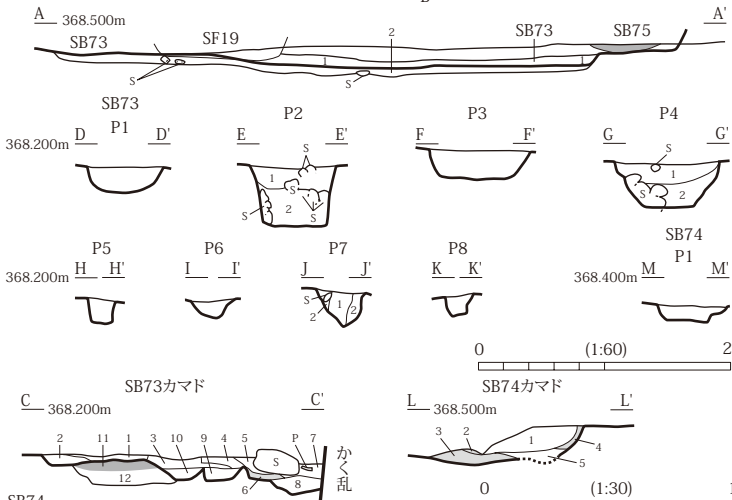
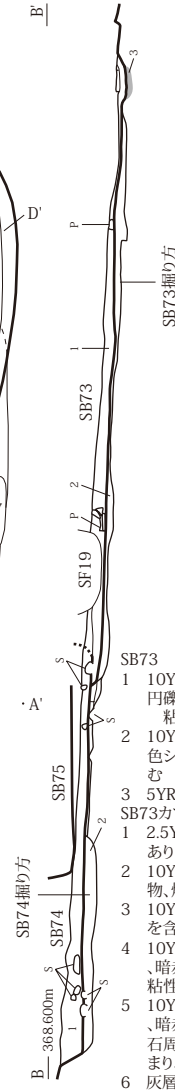
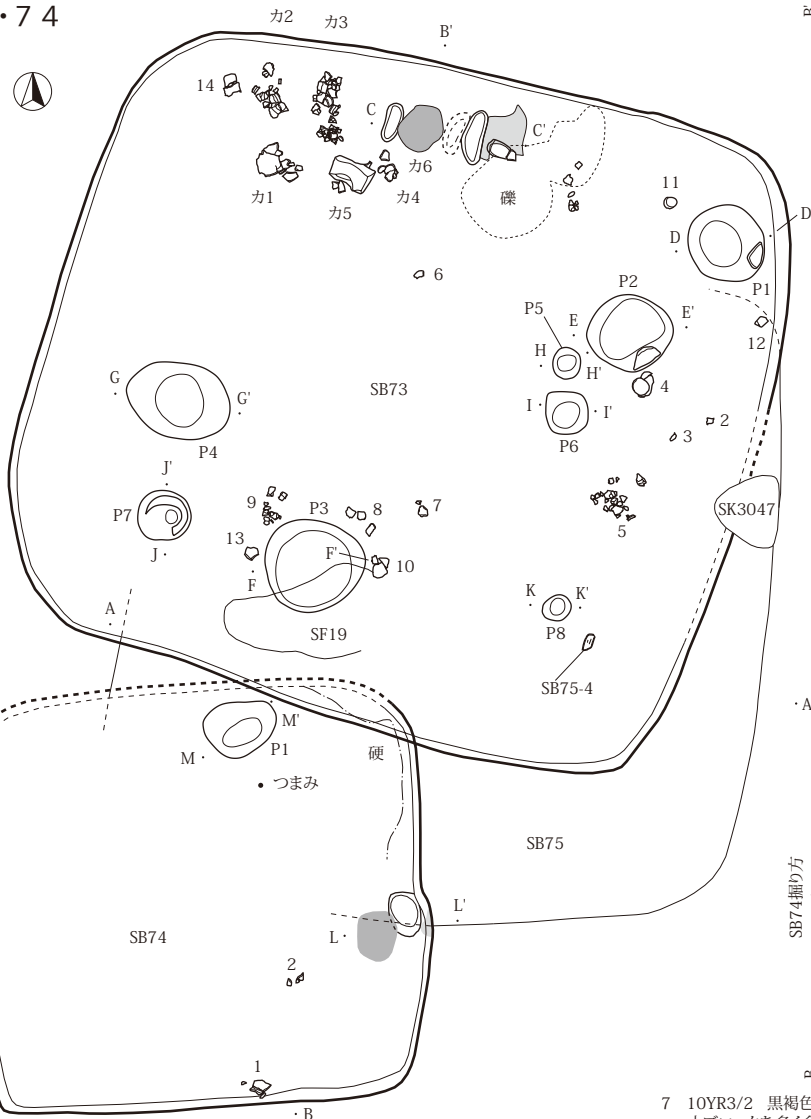


第 160 図 SB72 SB75

(4) - 1 東條遺跡 古代

SB73・74

XVII E22より
東へ2m

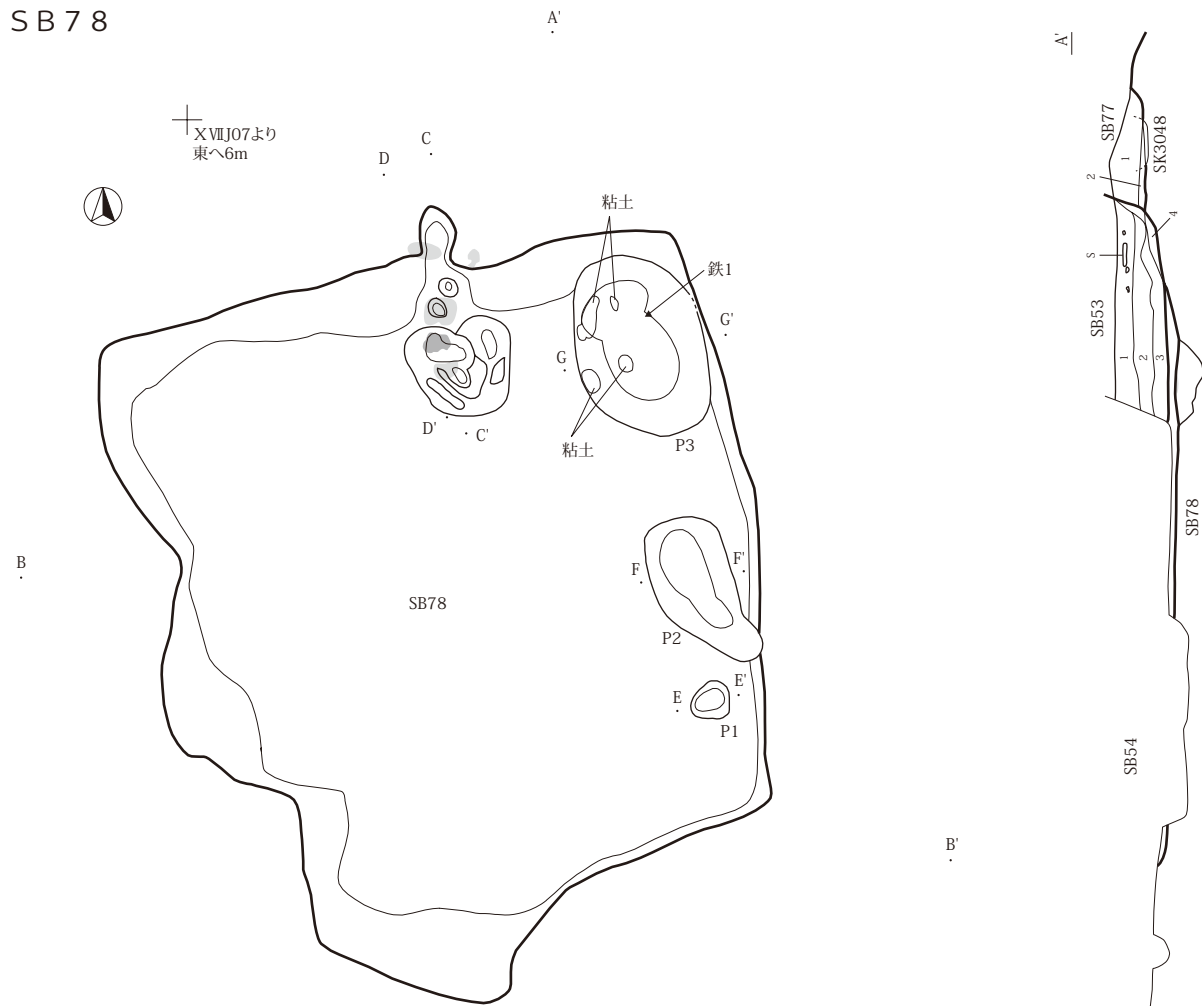


- SB73
- 10YR3/1 黒褐色シルト 粗粒砂、亜円礫径2~10cm、最大20cmを3%含む 粘性あり しまりよい
 - 10YR3/1 黒褐色シルト にぶい黄褐色シルト?細粒砂のブロックを全体に含む 粘性あり しまりふつう 掘り方
 - 5YR3/2 暗赤褐色土 火床
- SB73カマド
- 2.5Y8/1 灰白色シルト 灰か 粘性あり しまりふつう
 - 10YR4/1 黒褐色粘土質シルト 炭化物、焼土ブロックを少量含む
 - 10YR6/8 橙色土 焼土 全体に細礫を含む
 - 10YR3/1 黒褐色砂質シルト 炭化物、暗赤褐~黒褐色焼土を全体に含む 粘性あり しまりふつう
 - 10YR3/1 黒褐色砂質シルト 炭化物、暗赤褐~黒褐色焼土を全体に含む 石周辺への落ち込みか 粘性あり しまりふつう
 - 灰層
- SB73カマド
- 10YR3/2 黒褐色砂質シルト 炭化物の細かい粒子が全体に散る 橙色焼土ブロックを多く含む
 - 橙色砂質シルト 焼けた砂のブロックか、灰色シルトのブロックを層状に含む
 - 10YR4/1 褐灰色シルト 炭化物、橙色焼土粒子からなる 粘性ふつう しまりふつう
 - 10YR4/1 褐灰色シルト 黄褐色砂ブロックからなる 炭化物、灰を少量含む 粘性ふつう しまりふつう
 - 5YR5/8 明赤褐色土 焼土 火床 11層から12層へ漸移的に変化
 - 5YR6/8 橙色土 焼土 火床
 - 10YR3/1 黒褐色シルト 2.5Y5/3黄褐色細粒砂、粗粒砂~細礫を全体に含む 粘性あり しまりふつう
- P2
- 10YR3/1 黒褐色シルト 粗粒砂を全体に少量含む 粘性あり しまりふつう
 - 10YR4/1 黒褐色シルト 全体に細粒~中粒砂を含む 粘性あり しまりゆるい
- P3
- 10YR3/1 黒褐色シルト 全体に細礫を含む 10YR7/3にぶい黄橙色の細粒砂を全体に含む 粘性あり しまりふつう
- P4
- 10YR3/1 黒褐色シルト 角礫径20cm以上を含む 粘性あり しまりふつう
 - 10YR3/1 黒褐色シルト 細粒~粗粒砂を全体に混入 粘性あり しまりゆるい
- P5
- 10YR3/1 黒褐色シルト 細礫~粗粒砂を目立って全体に含む 粘性あり しまりふつう
- P6
- 10YR3/1~10YR2/1 黒褐色~黒色シルト 10YR6/2灰黄褐色細粒~粗粒砂のブロックを含む
- P7
- 10YR3/1 黒褐色シルト 粘性あり しまりなし やわらかい
 - 10YR3/1 黒褐色シルト 砂礫混じり 1層よりしまりあり 平らな円礫径8~12cmを含む
- P8
- 10YR4/1 灰褐色シルト 粗粒砂~細礫を含む やわらかい 粘性あり しまりなし

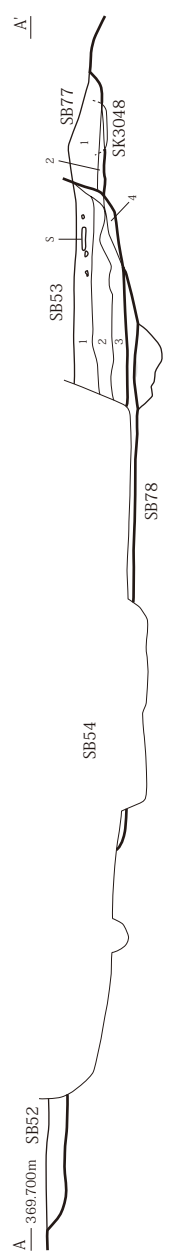
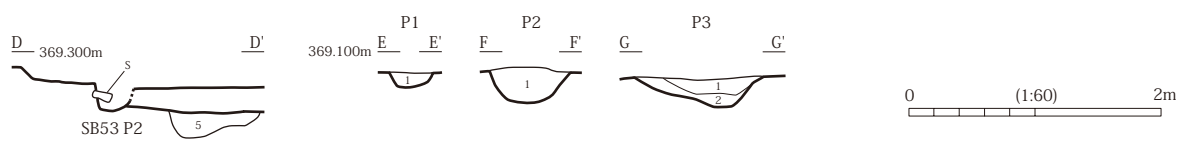
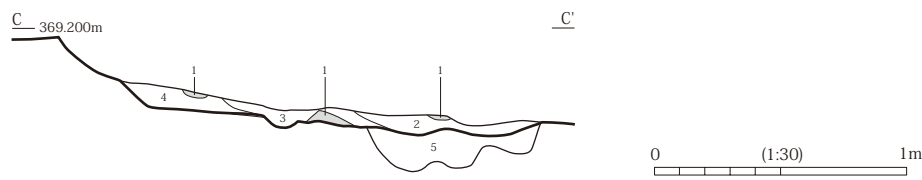
- SB74
- 10YR3/1 黒褐色シルト 全体に粗粒砂?細礫を含む 亜円~亜角礫径1~5cmを10%含む 粘性あり しまりふつう
 - 10YR3/1 黒褐色シルト 粗粒砂~細礫を含む 炭化物を少量含む 粘性ふつう しまりよい
- カマド
- 10YR3/1 黒褐色シルト 黄褐色細粒砂の細かいブロック、炭化物を全体に少量含む 粘性あり しまりふつう
 - 5YR6/8 橙色土 焼土 火床
 - 5YR7/8 橙色土 焼土 火床
 - 5YR3/2 暗赤褐色土 焼土
 - 5YR4/1 褐灰色シルト 暗赤褐色焼土の細かいブロックを全体に含む 炭化物を多く含む 表面に灰を薄くのせる
- P1
- 10YR3/1~10YR3/2 黒褐色シルト 粗粒砂~細礫を含む 粘性あり しまりふつう

第161図 SB73・74

SB78



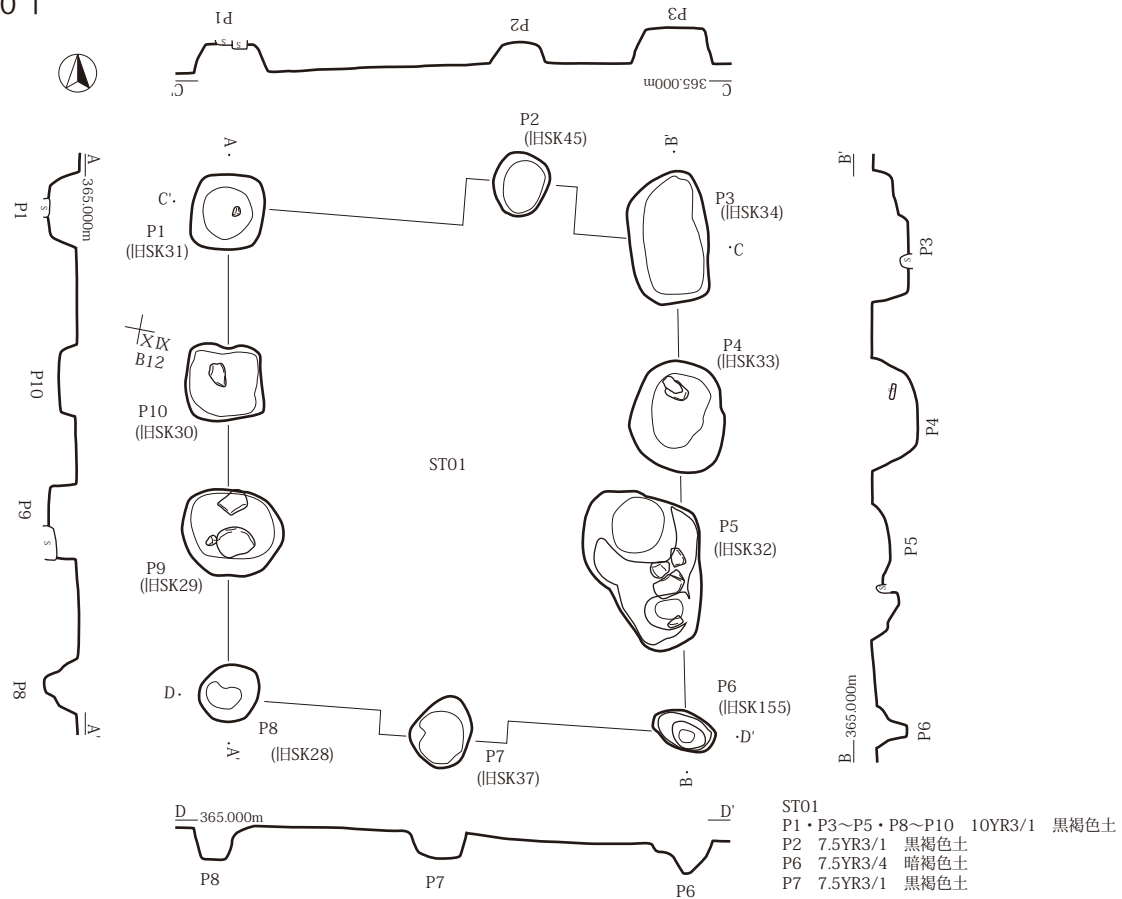
- SB78
- 1 7.5YR3/1 黒褐色土 SB53の1層より黒味がかかる 炭化物を5%、白色粒子を5%含む 粘性ふつう しまりよい カマド
 - 1 黒褐色シルト 焼土
 - 2 10YR3/1~10YR4/1 黒褐色シルト 炭化物径1cmを含む 焼土粒子を含む 粘性あり しまりなし
 - 3 10YR3/2 黒褐色シルト 灰、炭化物粒子を10%含む 粘性あり しまりなし
 - 4 7.5/2 黒褐色シルト 粘性あり しまりあり
 - 5 10YR3/1~10YR4/1 黒褐色シルト 礫径1cmを10%含む カマド掘り方
 - P1 10YR3/1~10YR4/1 黒褐色土 炭化物を2%含む 粘性あり しまりなし
 - P2 7.5YR3/1 黒褐色土 黄褐色砂を10%、白色粒を50%含む 礫径3cmを1%含む 粘性あり しまりふつう
 - P3
 - 1 7.5YR3/1 黒褐色土 黄褐色粒砂径1mmを20%含む
 - 2 7.5YR3/1 黒褐色土 黄褐色粒砂径1mmを20%、径5cm以下の礫を多く含む



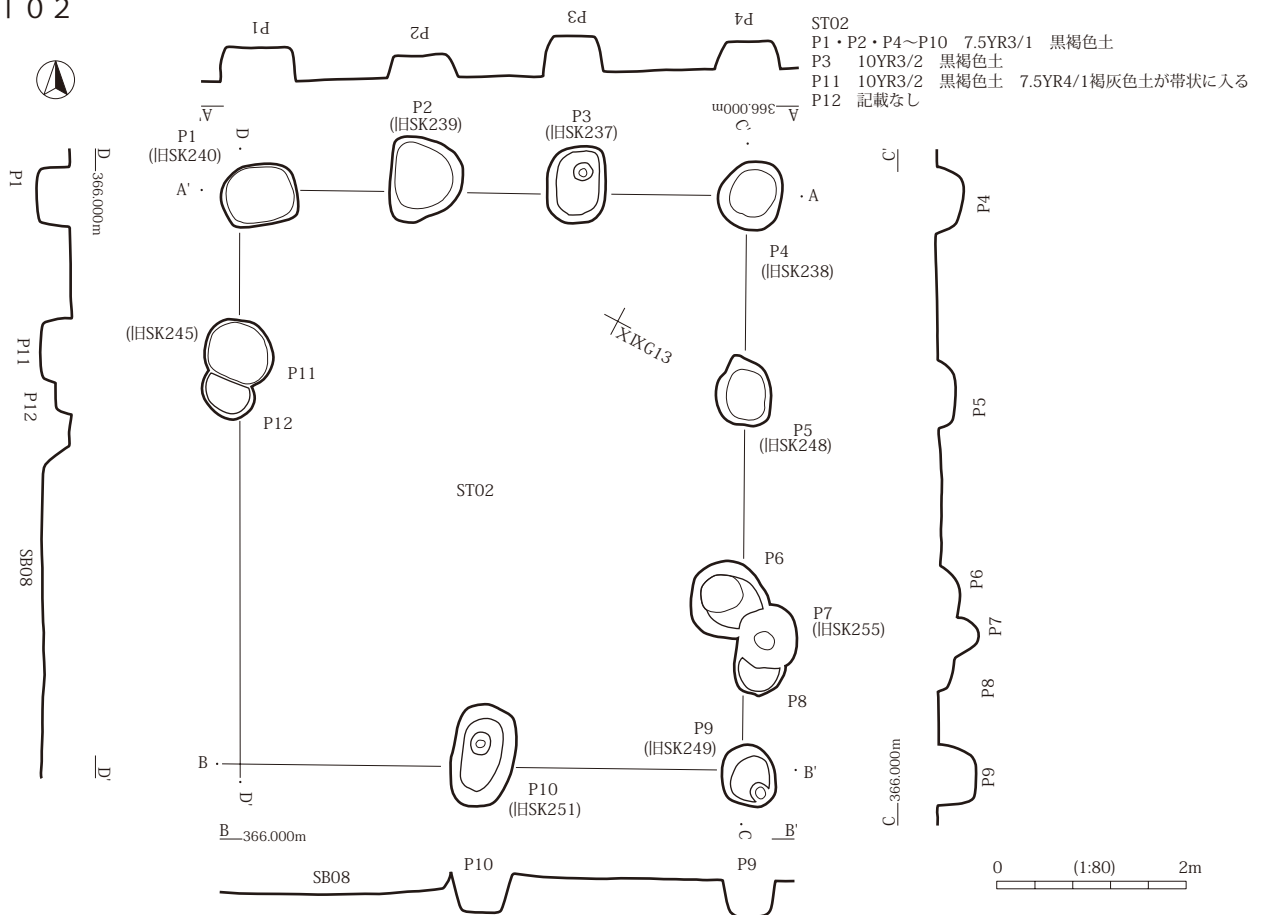
第 162 図 SB78

(4) - 1 東條遺跡 古代

ST01

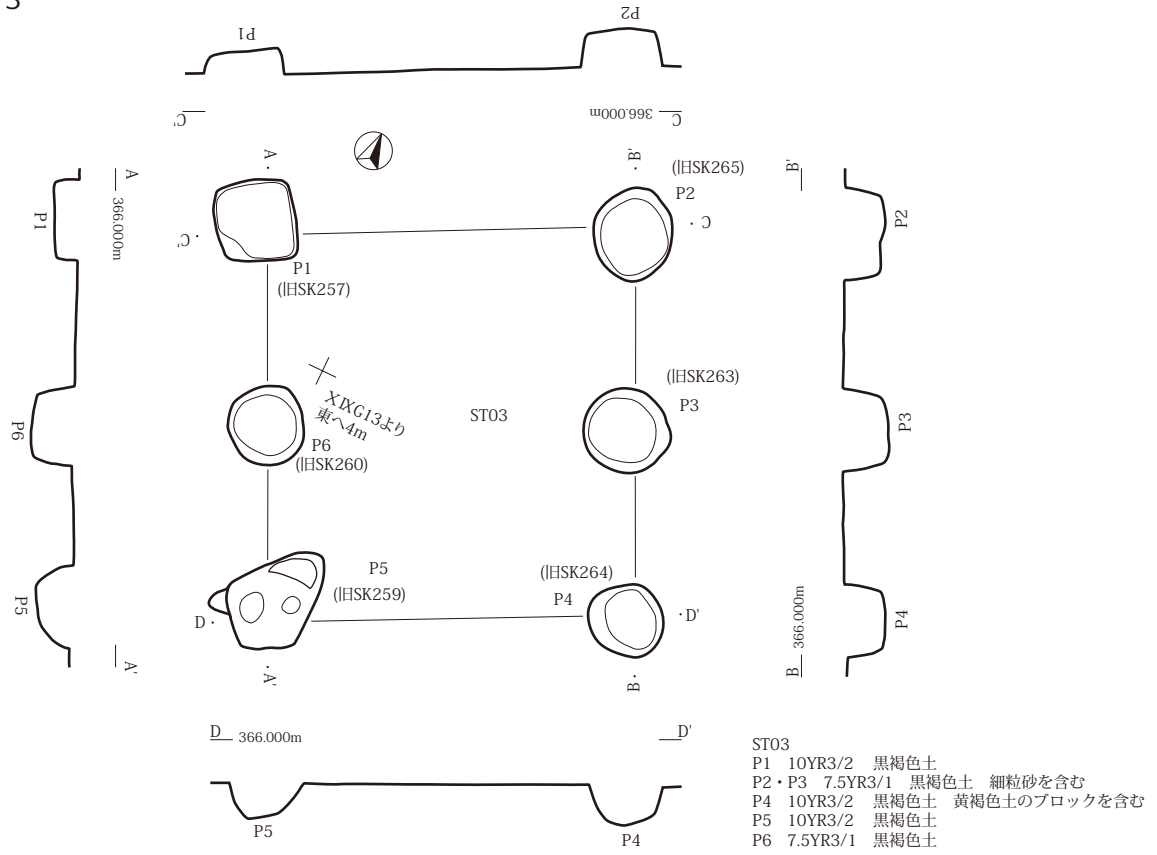


ST02

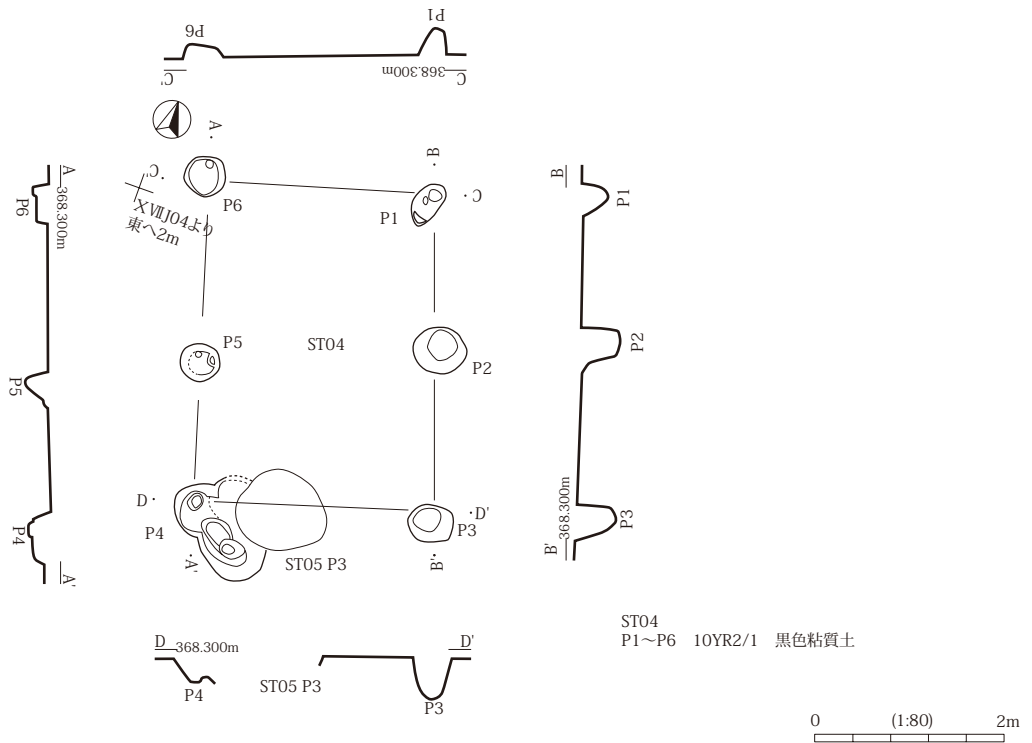


第 163 図 ST01 ST02

ST03



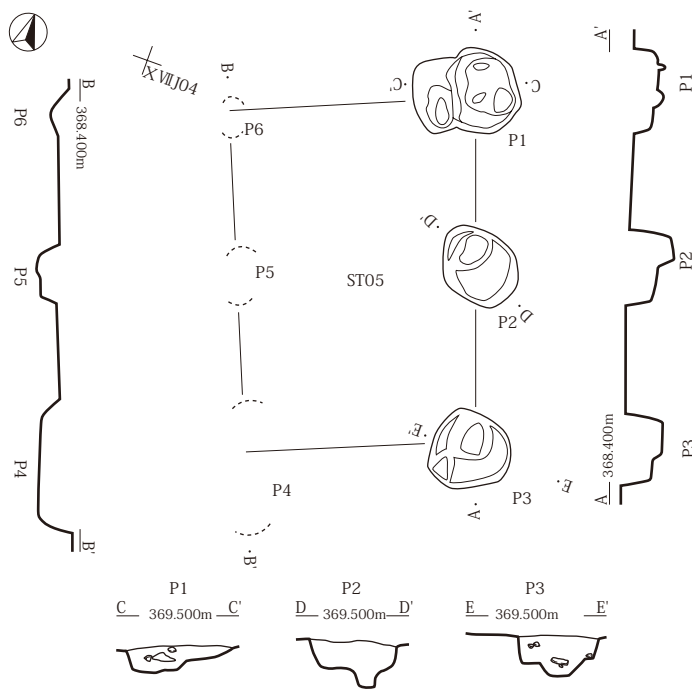
ST04



第 164 図 ST03 ST04

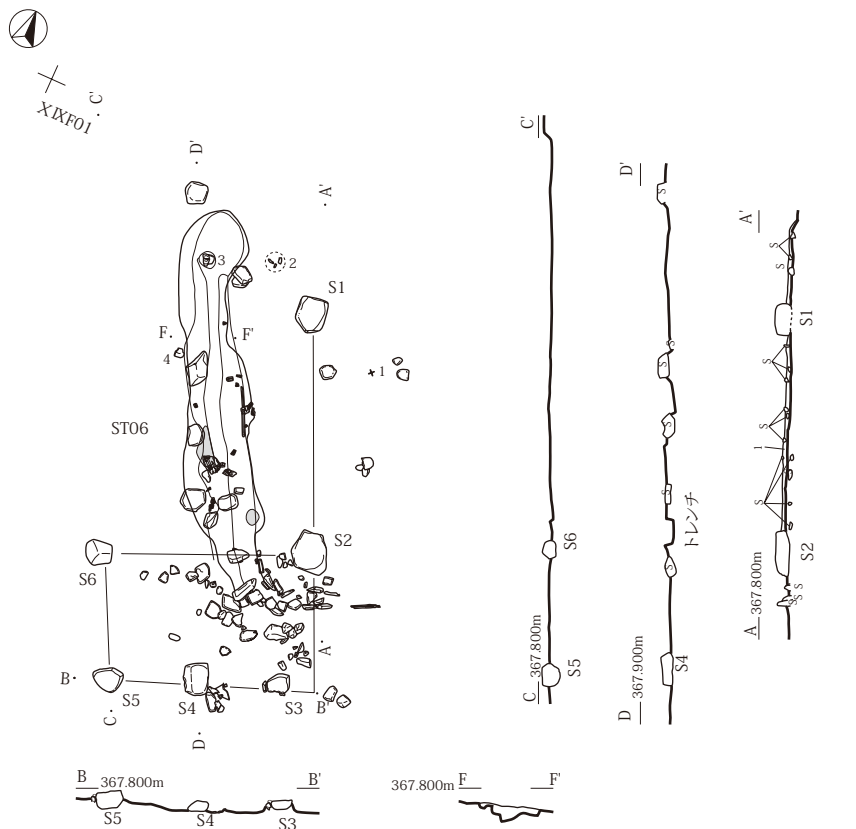
(4) - 1 東條遺跡 古代

ST05



ST05
 P1 10YR2/1 黒色粘質土 10YR5/4にぶい黄褐色土のブロックを含む
 P2 10YR2/1 黒色粘質土
 P3~P6 記載なし

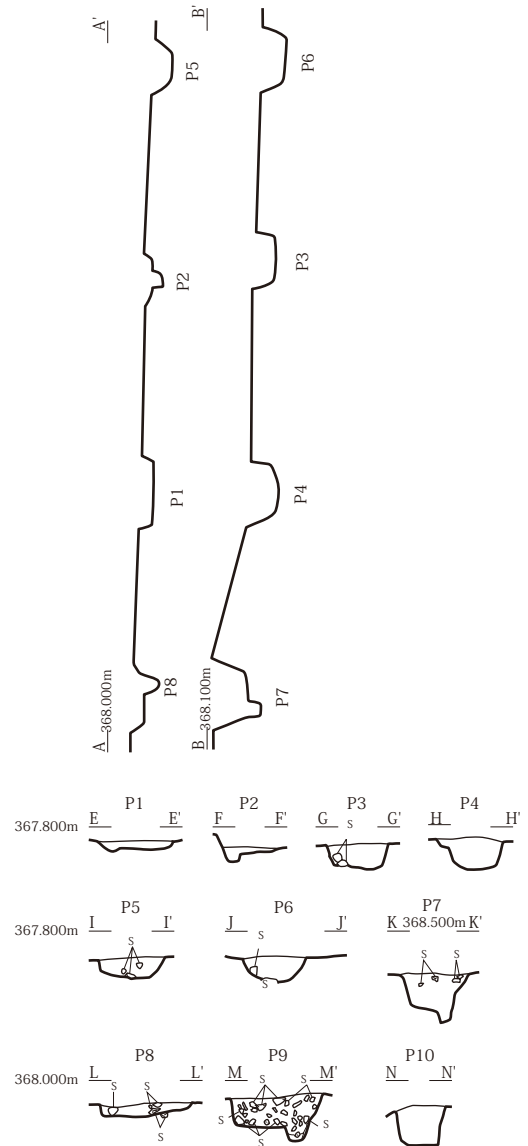
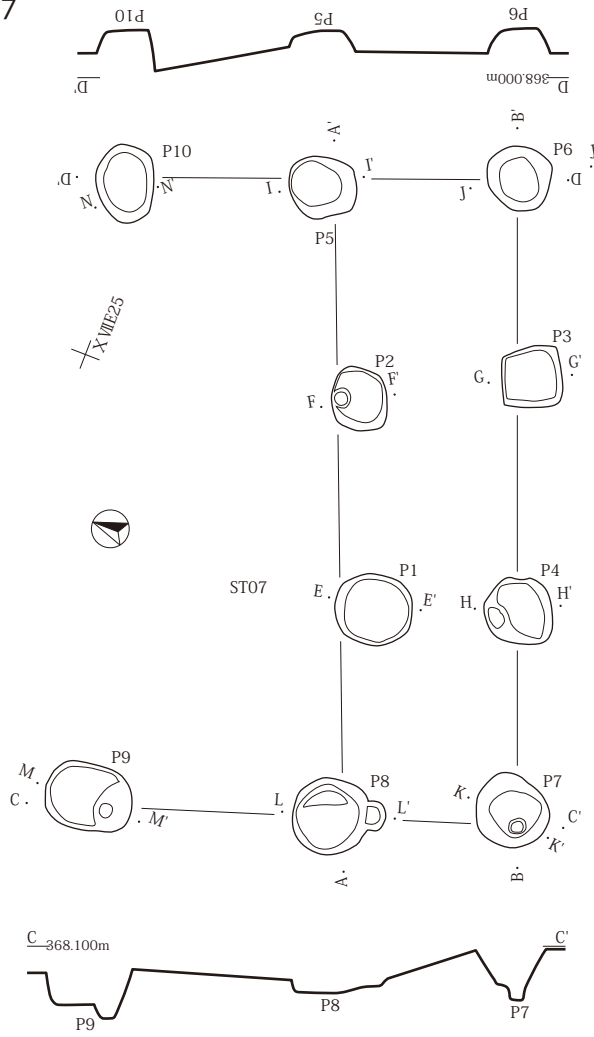
ST06



ST06
 1 硬化面 黄褐色粒子、炭化物、焼土粒子を含む 粘性なし しまり非常に強い 硬化している
 2 10YR1.7/1 黒色粘土 炭化物を80%、焼土粒子を10%含む

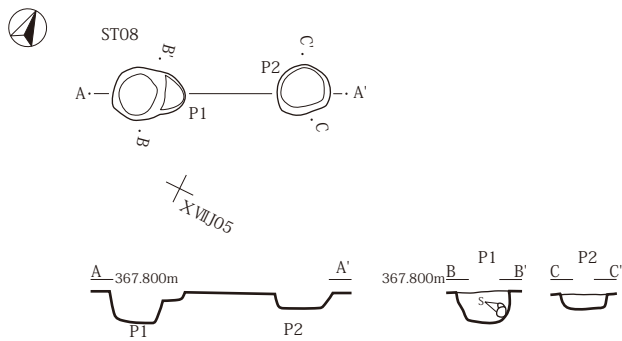
第 165 図 ST05 ST06

ST07

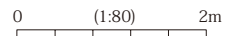


ST07
 P1・P2・P4~P6 10YR3/1 黒褐色粘質土
 P3 10YR1.7/1 黒色粘質土
 P7~P9 10YR2/1 黒色粘質土
 P10 10YR3/1 黒褐色土

ST08



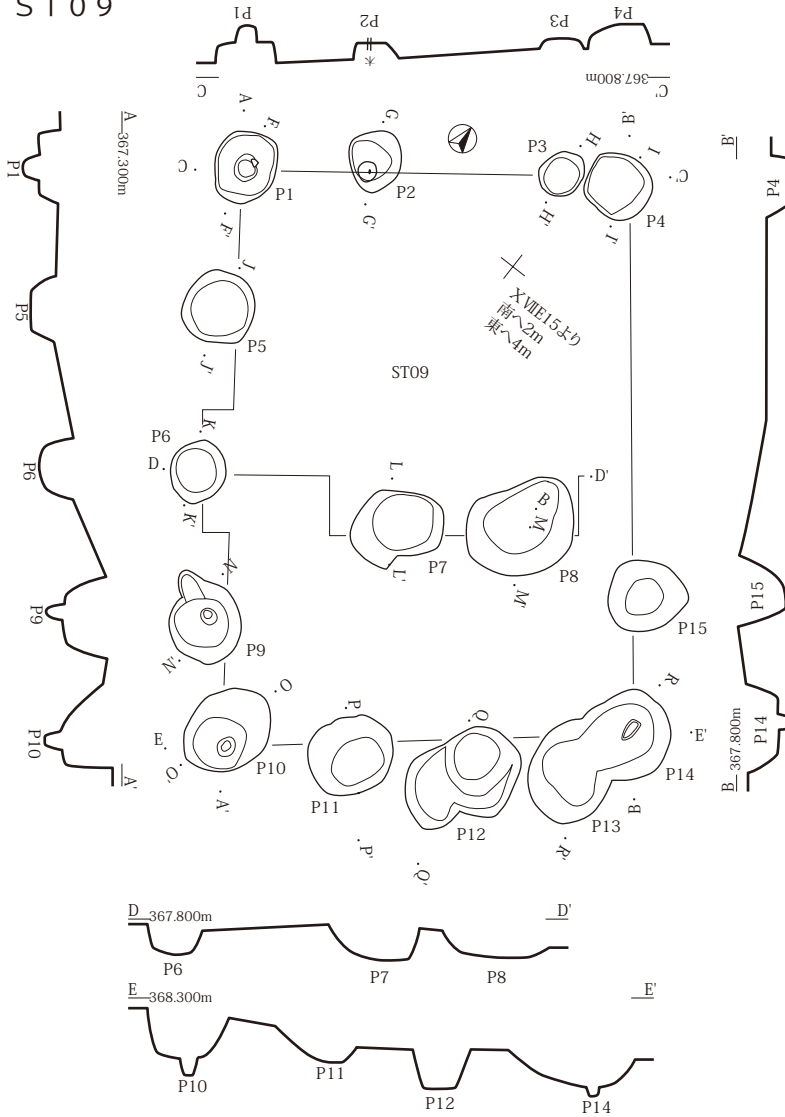
ST08
 P1 黒褐色土 粘性、しまり非常に強い
 P2 黒褐色土 粘性、しまり強い



第 166 図 ST07 ST08

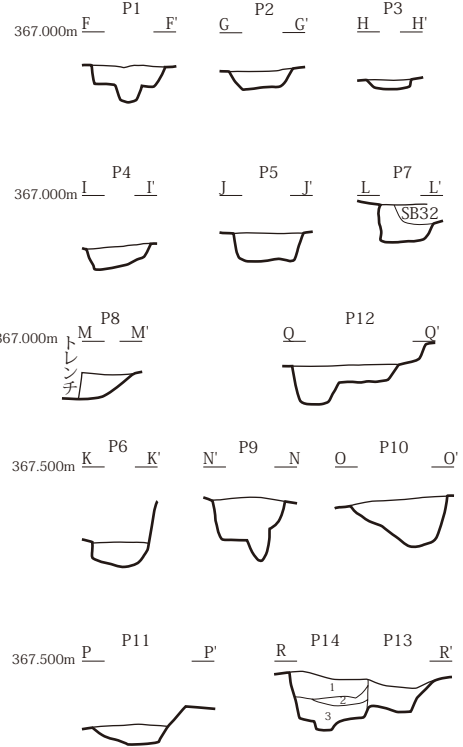
(4) - 1 東條遺跡 古代

ST09

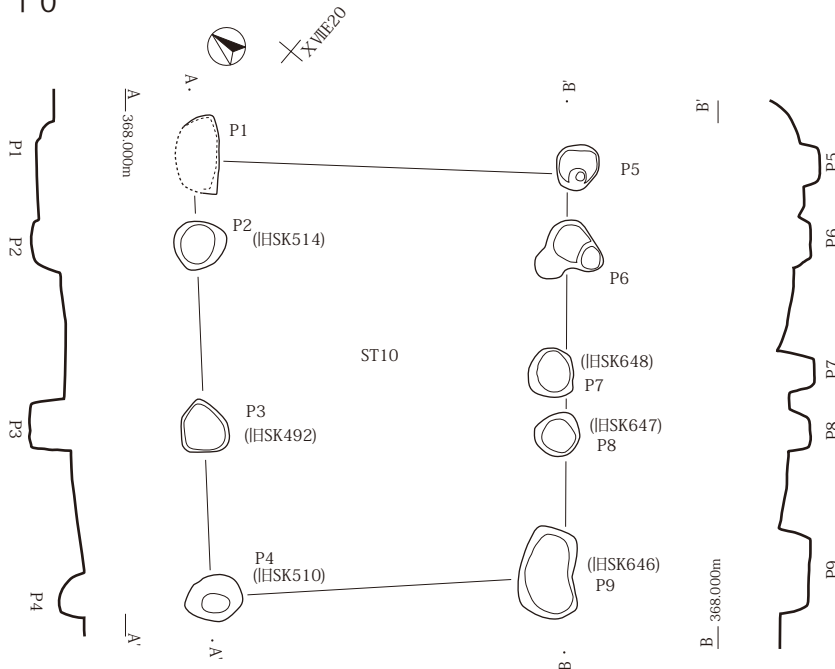


ST09

- P1・P4・P7・P10 10YR2/1 黒色土
- P2 10YR2/1 黒色粘質土 やわらかい
- P3・P5・P8・P15 記載なし
- P6 10YR3/1 黒褐色土 風化礫 小礫含む
- P9・P11~P13 10YR3/1 黒褐色土
- P14
 - 1 10YR2/1 黒色土
 - 2 10YR2/1 黒色土 赤褐色化している
 - 3 10YR3/1 黒褐色土

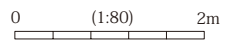


ST10



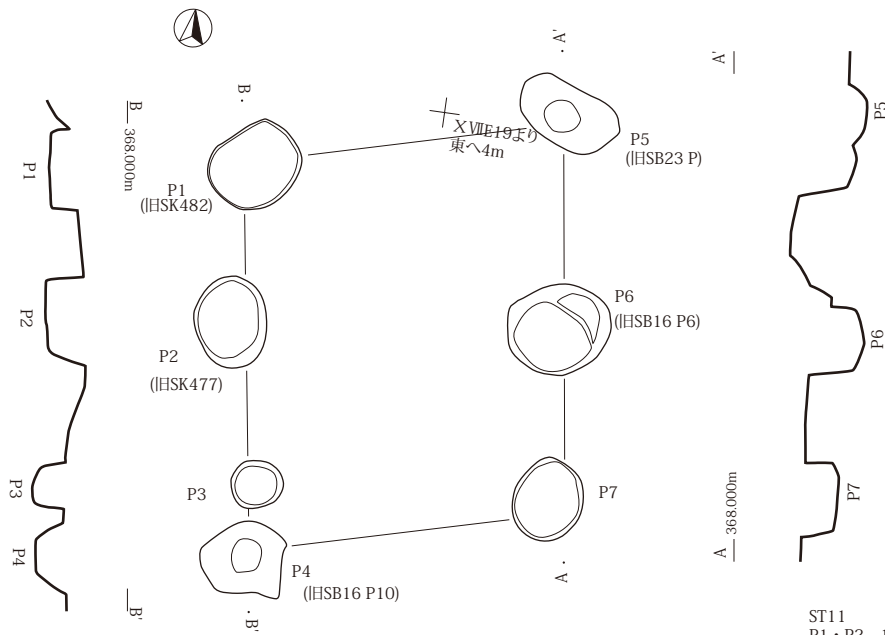
ST10

- P1 記載なし
- P2~P4・P9 10YR2/2 黒褐色土
- P5 10YR3/1 黒褐色土
- P6 10YR2/1 黒色土
- P7・P8 10YR3/1 黒褐色土



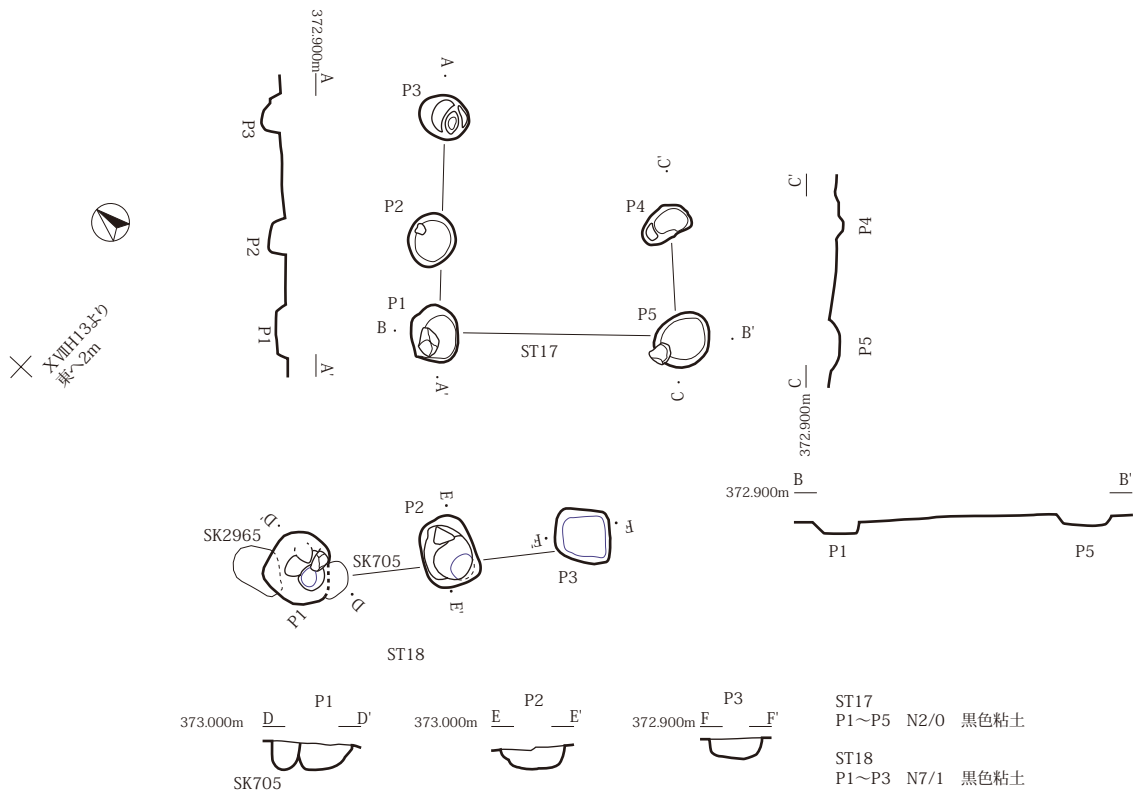
第 167 図 ST09 ST10

ST11



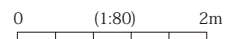
ST11
 P1・P2 10YR2/2 黒褐色土
 P3・P4 10YR2/1 黒色土
 P5 記載なし
 P6 10YR 黒褐色土
 P7 10YR3/1 黒色土

ST17・18



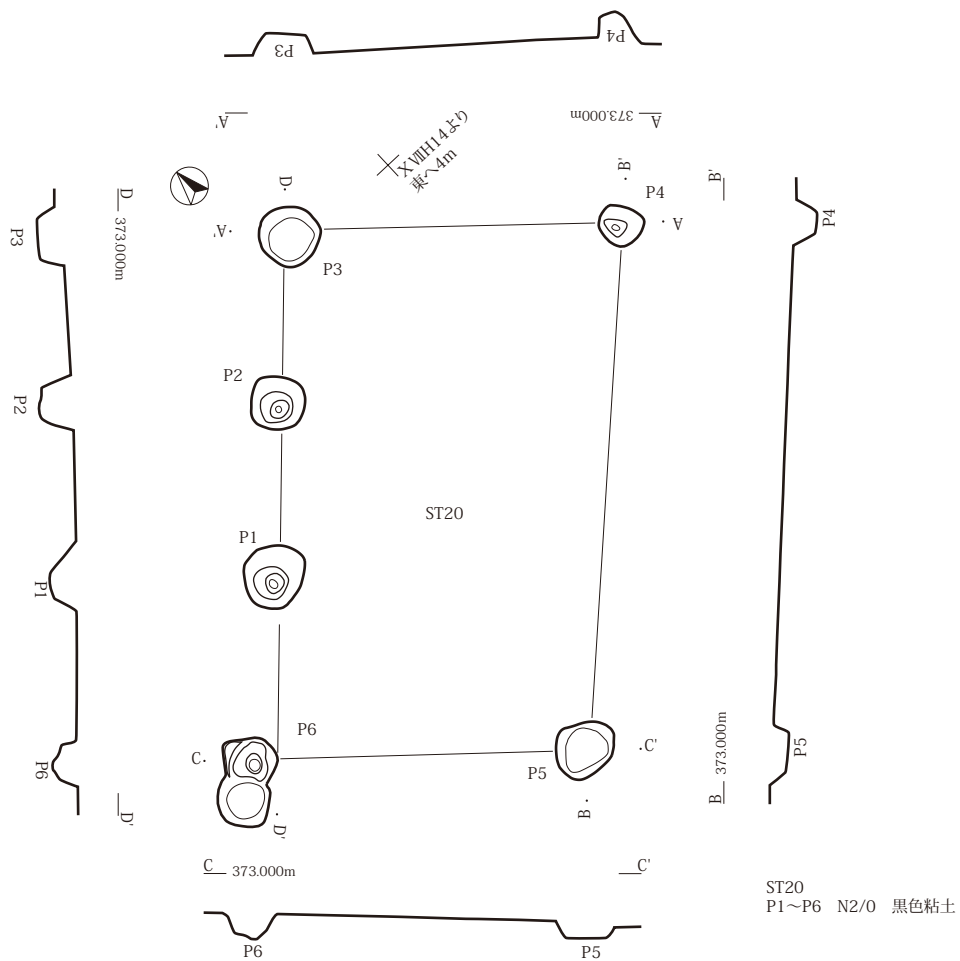
ST17
 P1~P5 N2/0 黒色粘土

ST18
 P1~P3 N7/1 黒色粘土

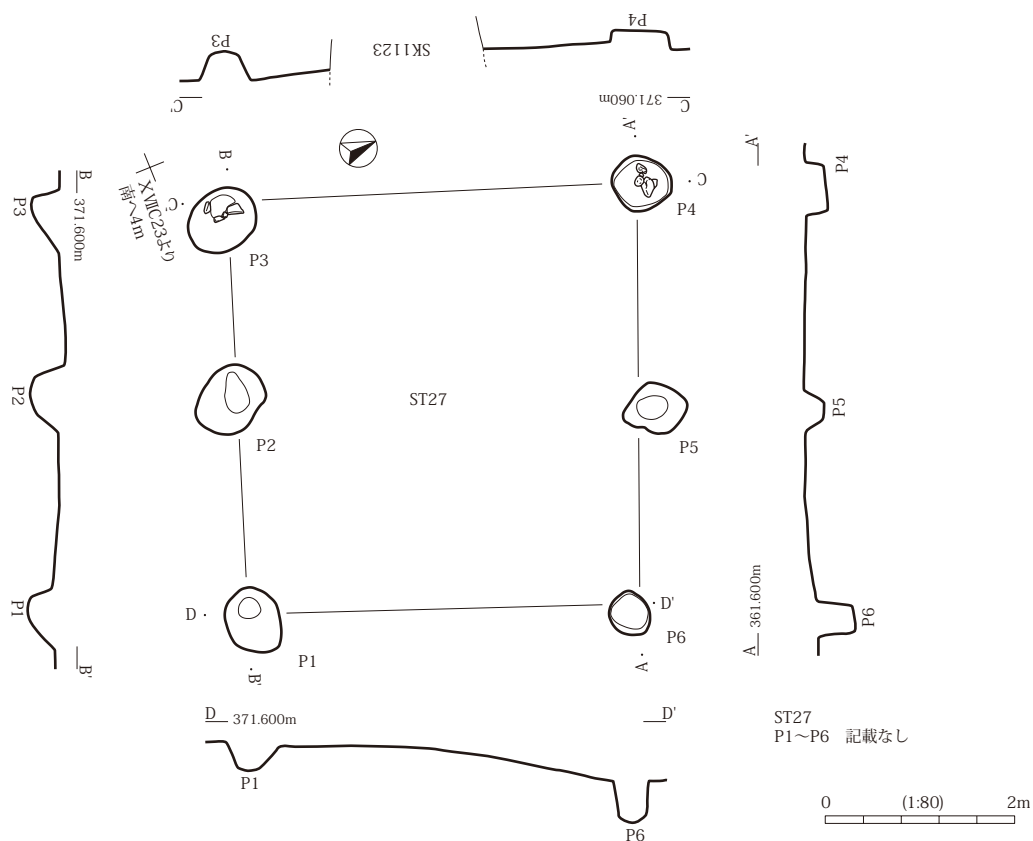


第168図 ST11 ST17・18

ST20

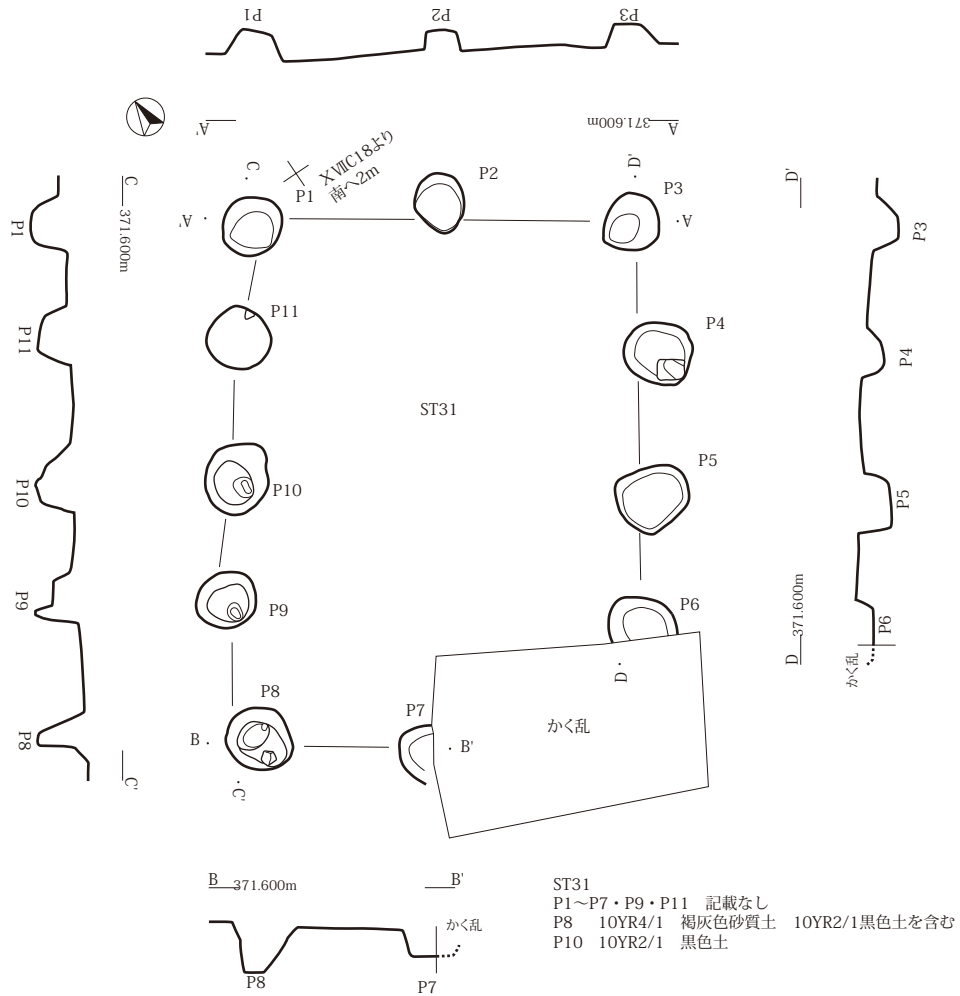


ST27

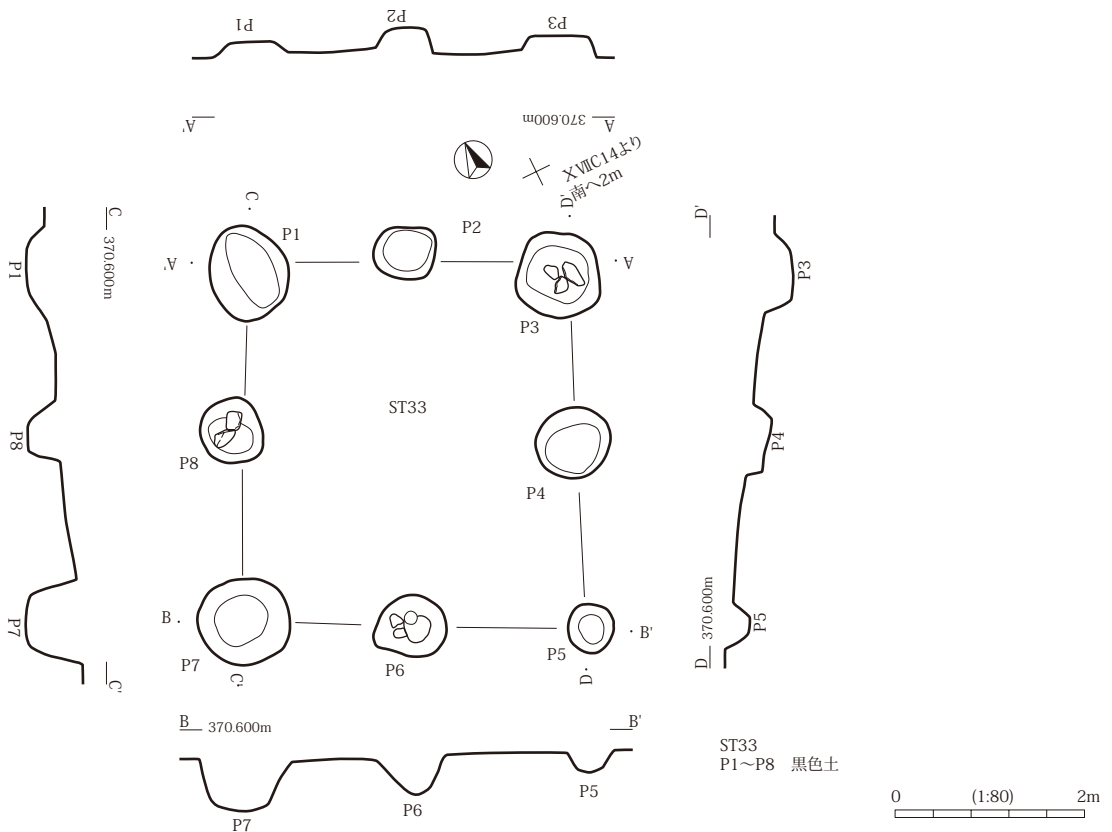


第 169 図 ST20 ST27

ST31



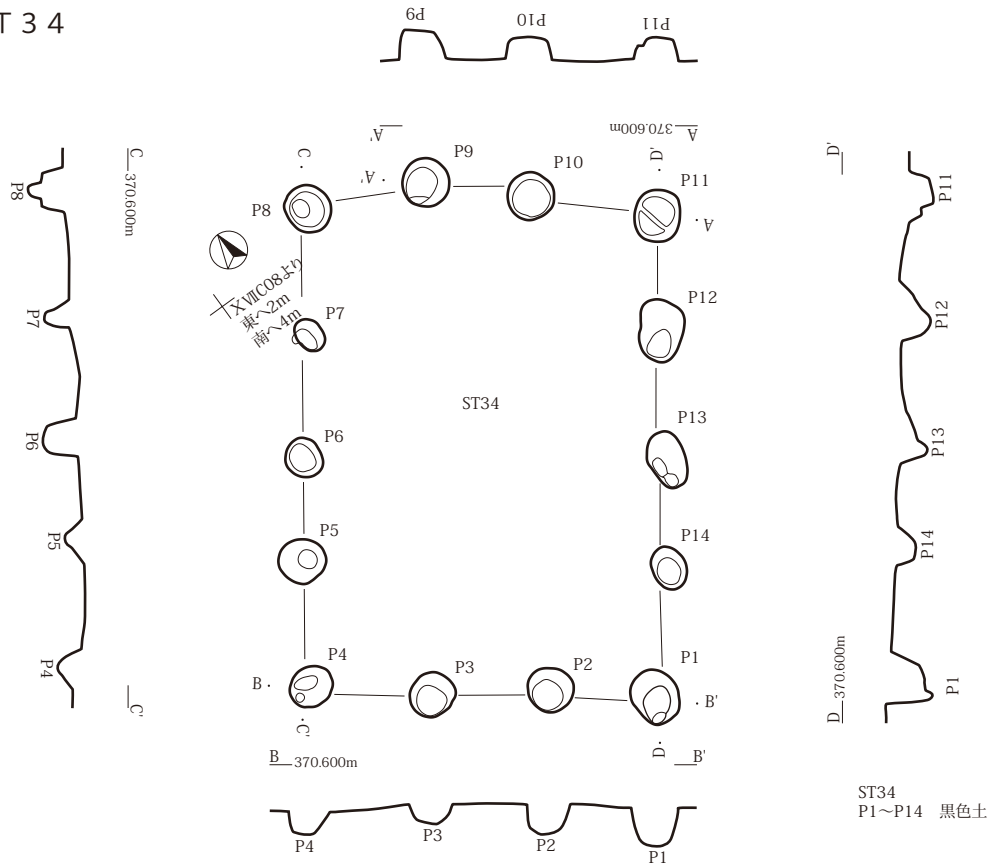
ST33



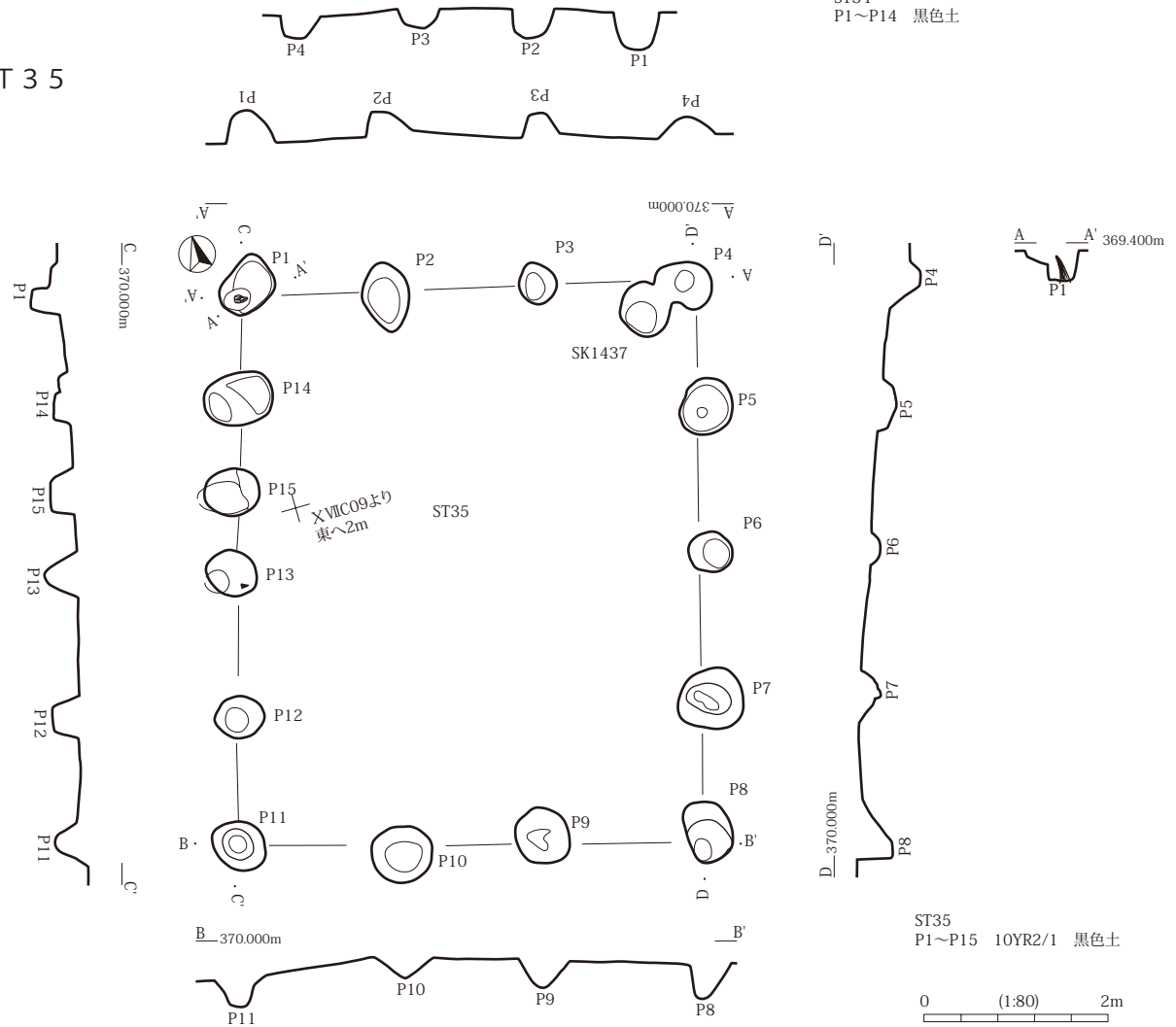
第170図 ST31 ST33

(4) - 1 東條遺跡 古代

ST34

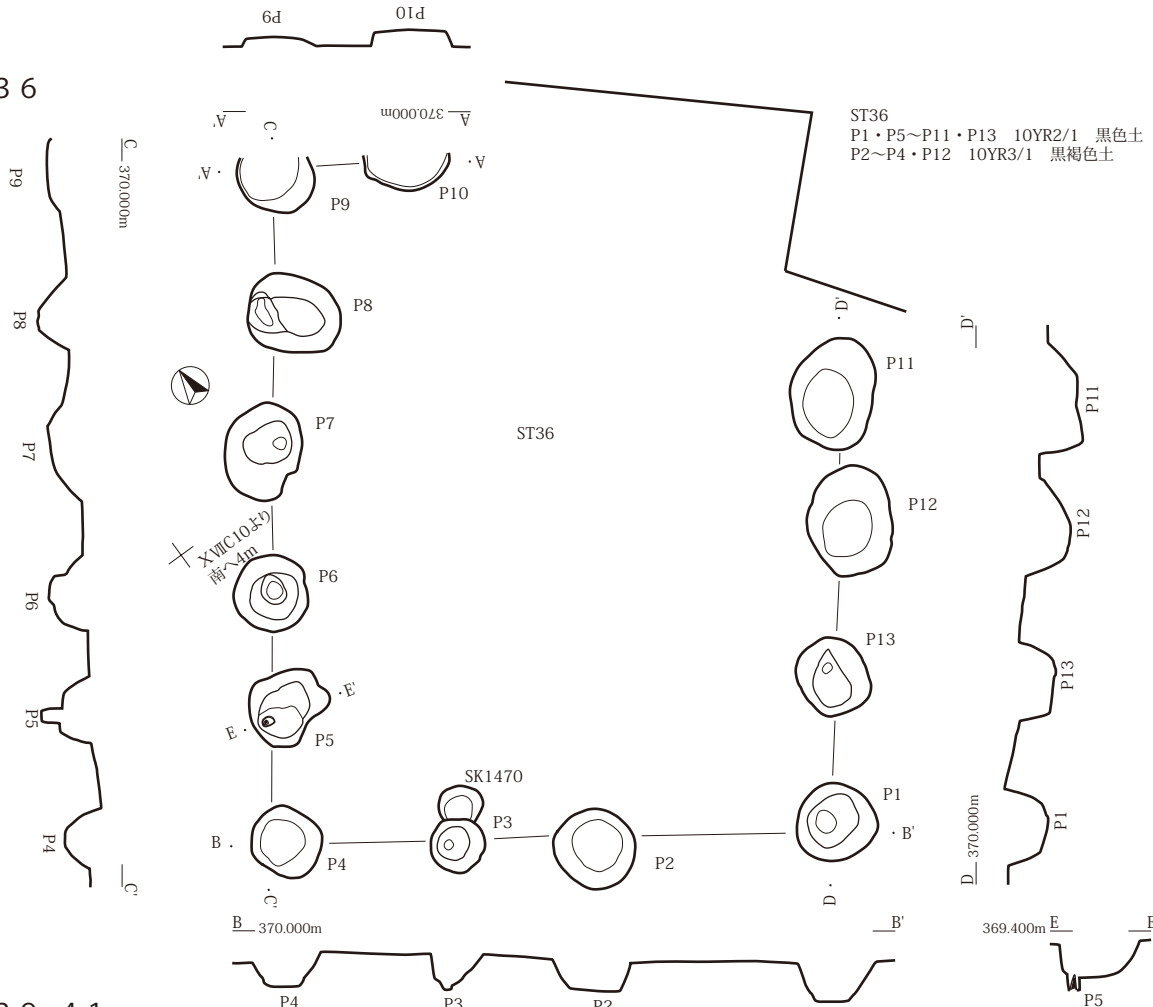


ST35

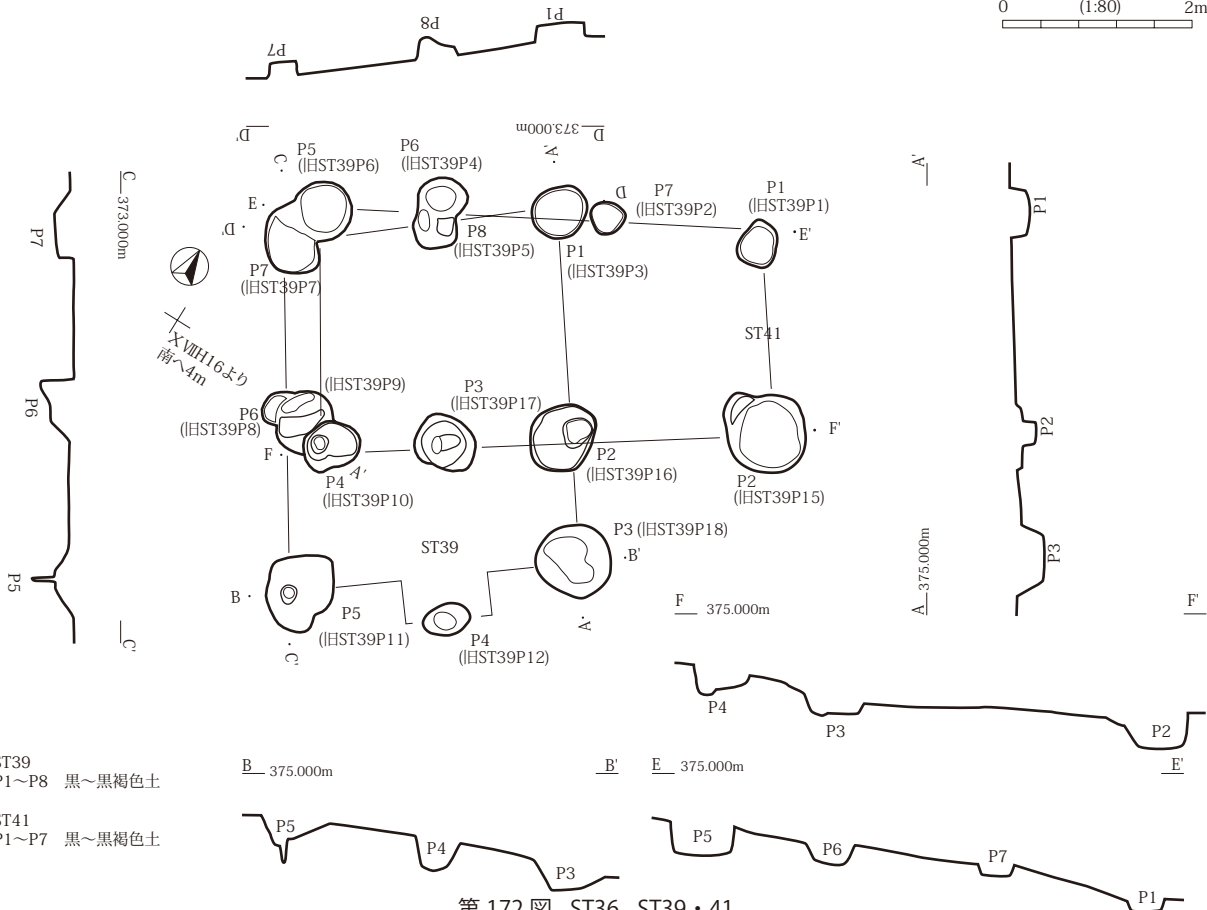


第171図 ST34 ST35

ST 36



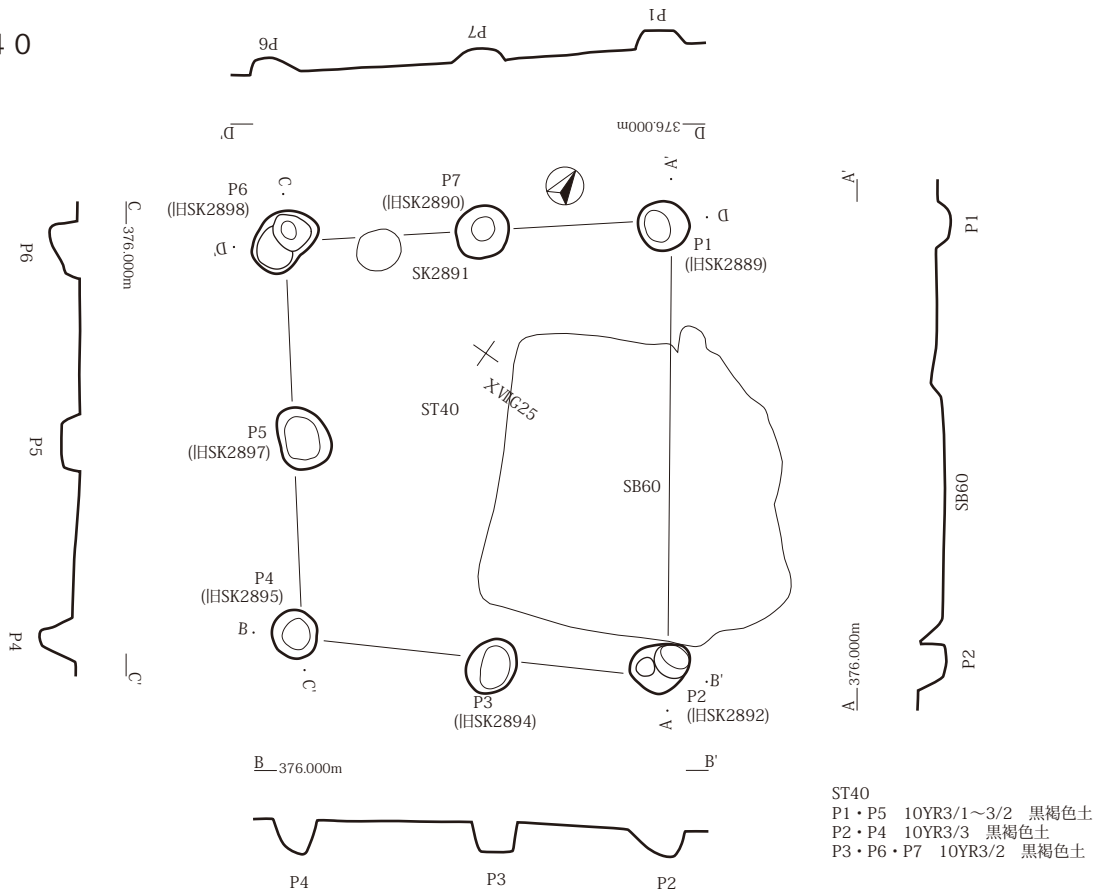
ST 39・41



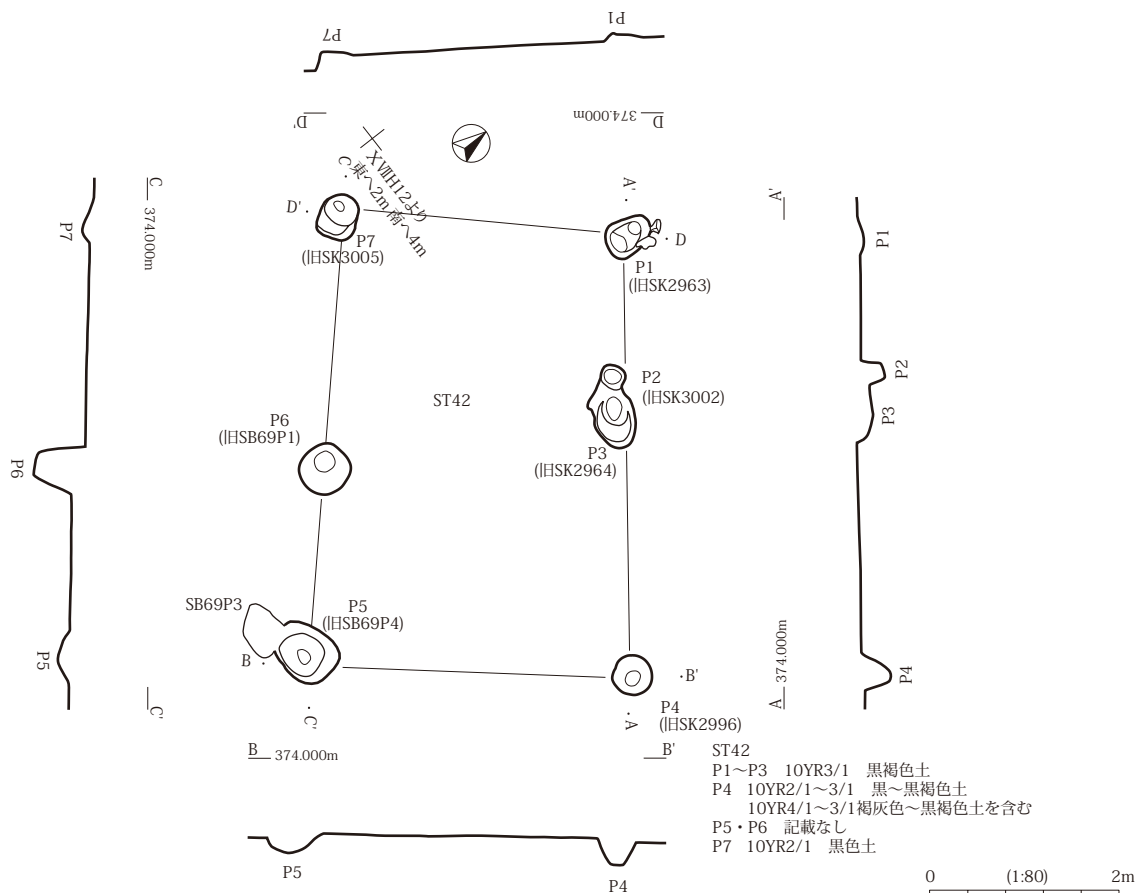
第 172 図 ST36 ST39・41

(4) - 1 東條遺跡 古代

ST40

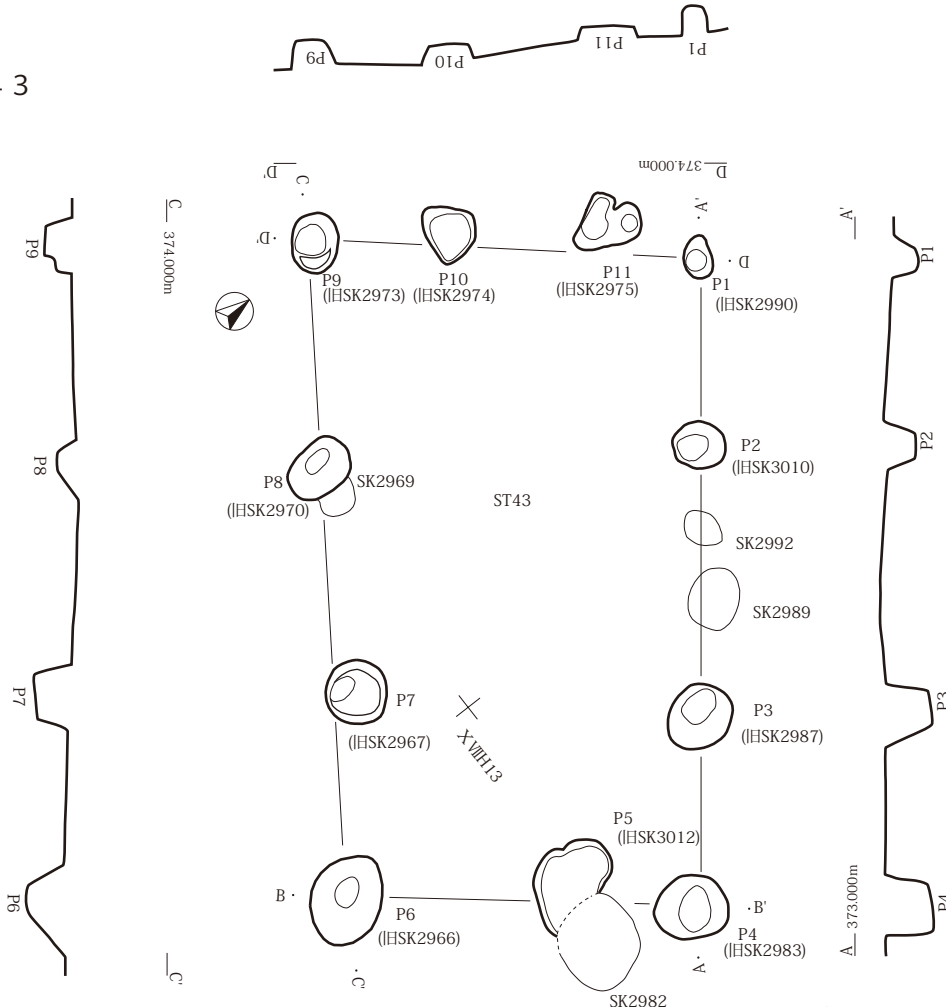


ST42



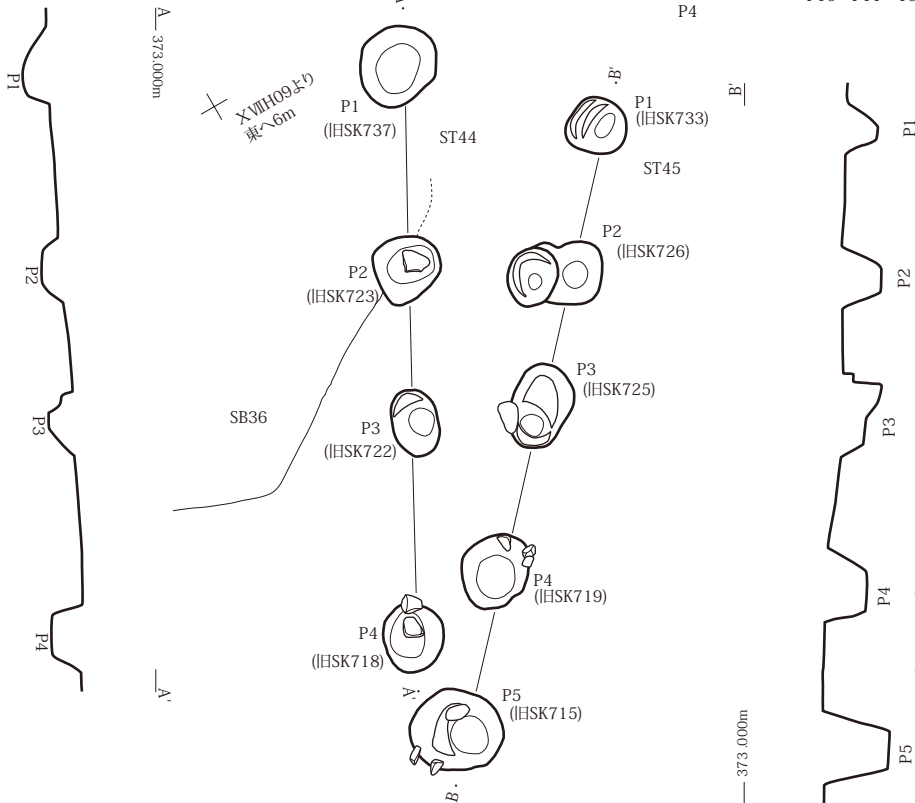
第 173 図 ST40 ST42

ST43



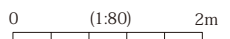
ST43
 P1・P2・P6・P7 10YR2/1 黒色土
 P3・P4 10YR2/1~3/1 黒褐色土
 P5・P8 10YR 黒褐色土
 P9 10YR3/1~4/1 黒褐~褐灰色土
 P10・P11 10YR3/1 黒褐色土

ST44・45



ST44
 P1 N3/0 暗灰色粘質土
 P2~P4 N3/0 暗灰色土

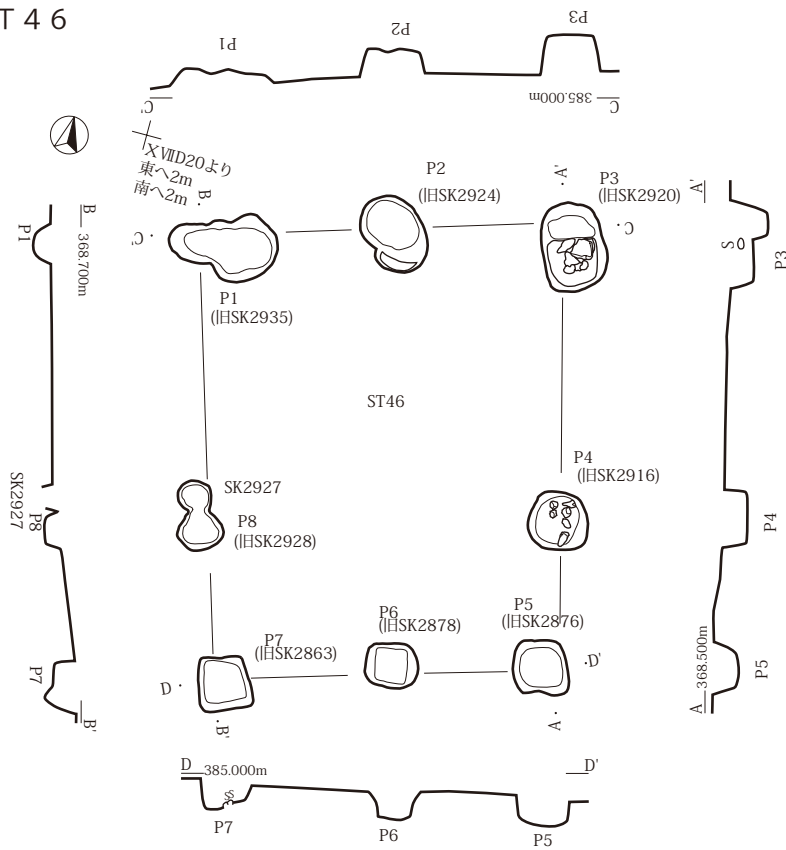
ST45
 P1~P3・P5 N3/0 暗灰色土
 P4 記載なし



第174図 ST43 ST44・45

(4) - 1 東條遺跡 古代

ST 46

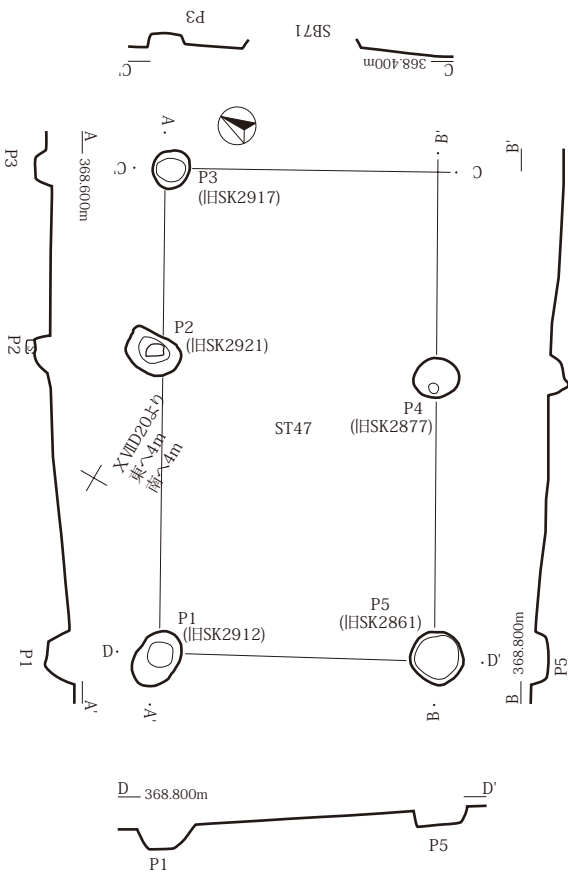


- ST46
 P1・P3・P6・P7 10YR3/1 黒褐色シルト
 P2
 1 10YR3/1 黒褐色シルト 2.5Y7/4浅黄色シルトのブロックを40%含む
 P4
 1 10YR2/1 黒色砂礫混じりシルト
 2 10YR7/3 浅黄色シルト 黒色シルトのブロックを少量含む
 P5
 1 10YR3/1 黒褐色シルト 10R6/2灰黄褐色シルトのブロックを含む
 2 10YR4/1 褐灰色シルト 2.5Y7/6明黄褐色シルトのブロックを全体に含む
 3 10YR4/1 褐灰色砂混じりシルト 2.5Y7/6明黄褐色シルトのブロックを全体に含む
 P8 10YR2/1 黒色シルト

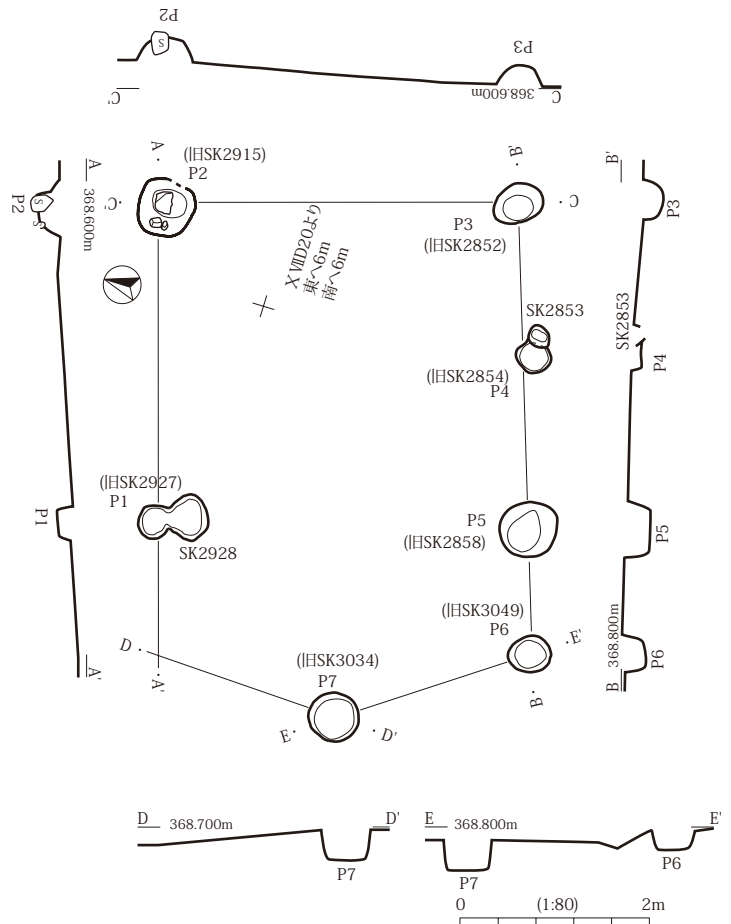
- ST47
 P1 10YR2/1 黒色シルト
 P2
 1 10YR4/1 褐灰色シルト 2.5Y7/3 浅黄色シルトのブロックを含む
 P3・P5 10YR3/1 黒褐色シルト
 P4 10YR3/1 黒褐色粘土質シルト

- ST48
 P1・P2 10YR2/1 黒色シルト
 P3 10YR4/1 褐灰色シルト 10YR7/6~7/4 明黄褐色~にぶい黄褐色シルトの細かいブロックを含む
 P4 10YR4/1 褐灰色シルト 10YR7/6~7/4 明黄褐色~にぶい黄褐色シルトの細かいブロックを含む
 P5 10YR3/1 黒褐色シルト 2.5Y7/6 明黄褐色シルトのブロックを含む
 P6 10YR4/2 灰黄褐色シルト 10YR7/4 にぶい黄褐色シルト~細粒砂のブロックを含む 10YR3/1黒褐色シルトのブロックを含む
 P7 10YR5/1 褐灰色シルト

ST 47

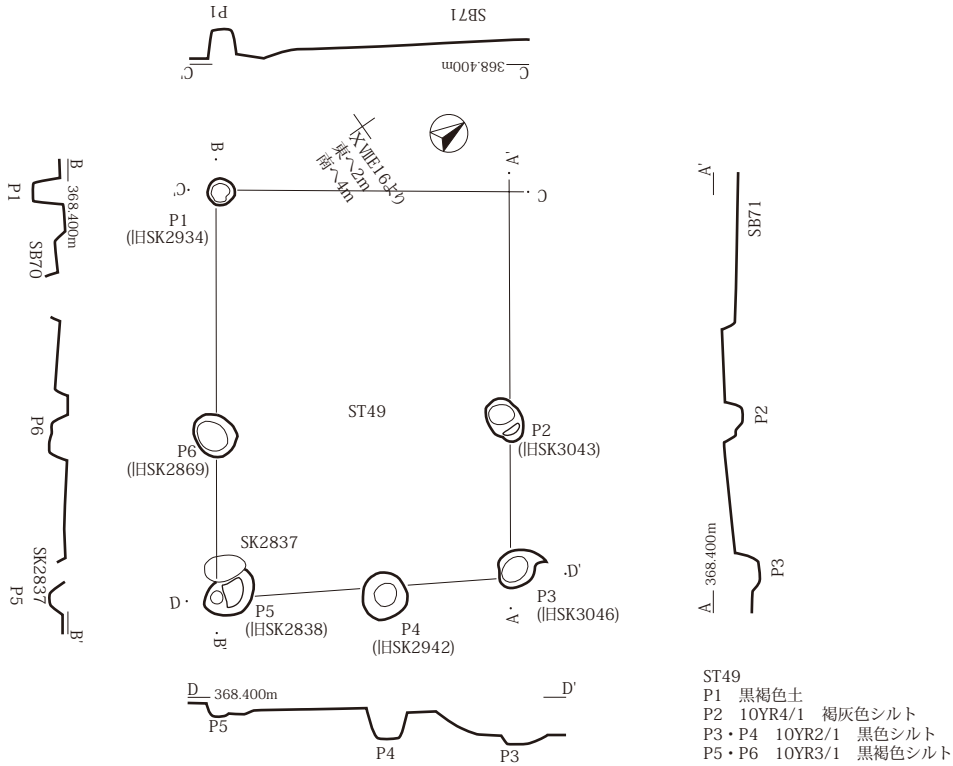


ST 48

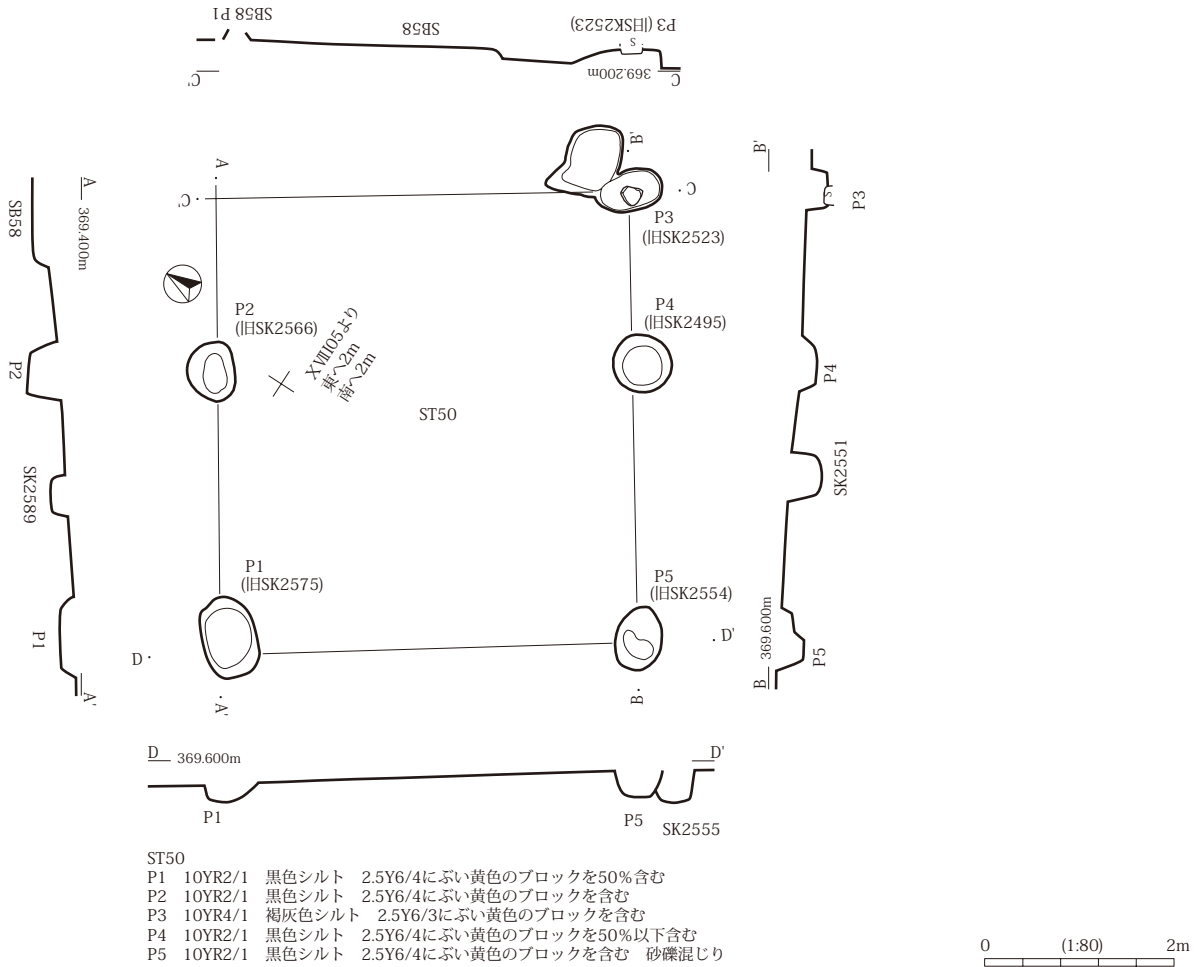


第 175 図 ST46 ST47 ST48

ST 49



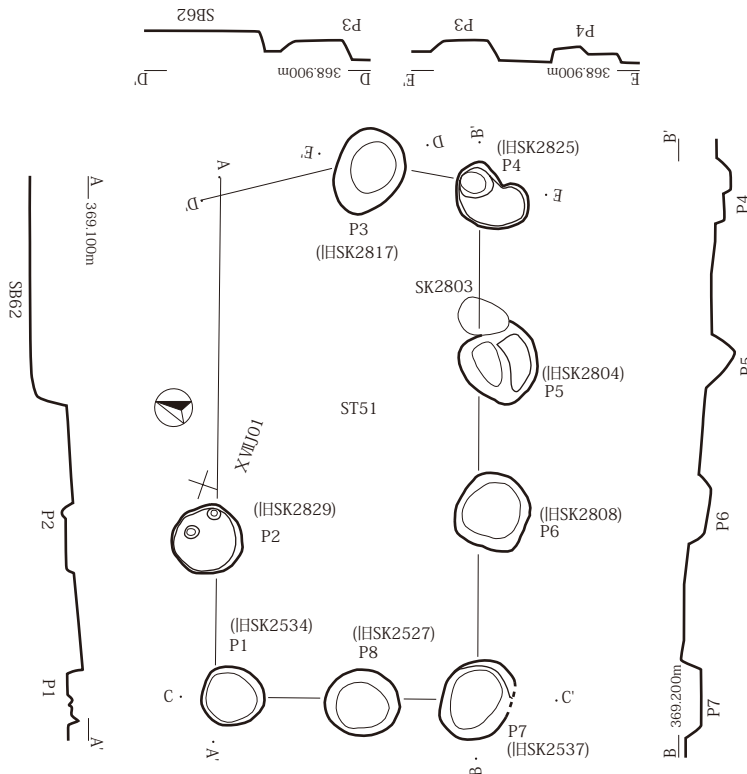
ST 50



第 176 図 ST49 ST50

(4) - 1 東條遺跡 古代

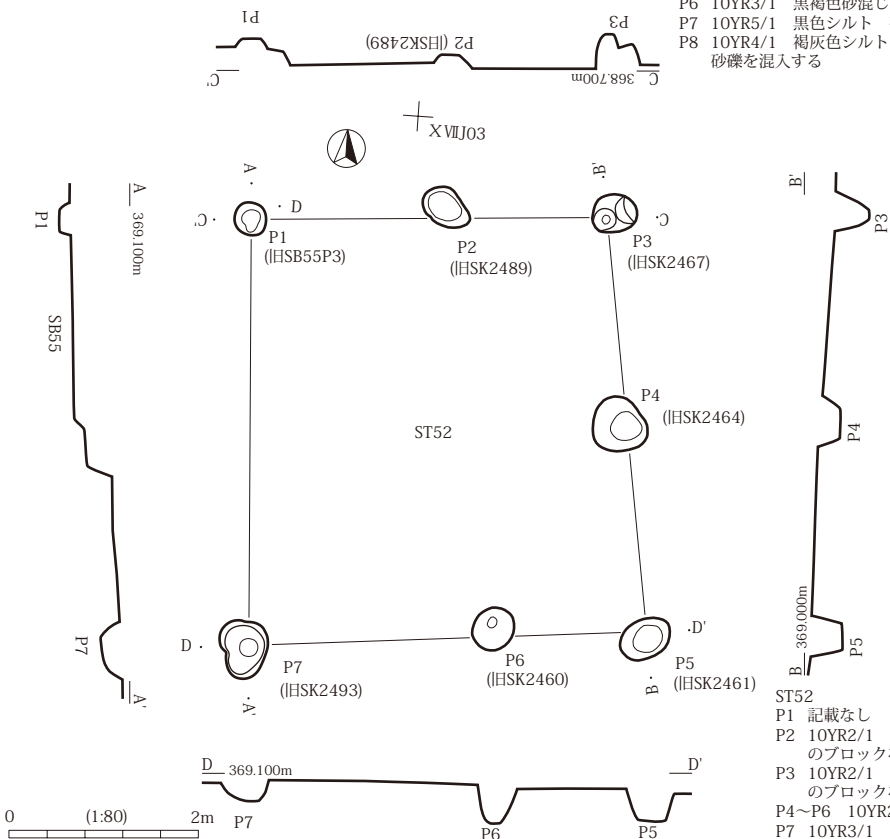
ST 5 1



ST 51

- P1 10YR4/1 褐灰色シルト 2.5Y6/3にぶい黄色土のブロックを含む 砂礫を混入する
- P2 10YR3/1 黒褐色シルト 10YR6/3にぶい黄褐色シルトのブロックを含む
- P3 10YR3/1 黒褐色シルト 10YR4/1褐灰色 10YR4/2 灰黄褐色 2.5Y5/3 黄褐色シルトのブロックを含む
- P4 10YR4/1 褐灰色シルト 下部は黒褐色シルトに漸移的になる 2.5Y6/2 灰黄褐色のブロックを含む
- P5 10YR3/1~2/1 黒褐~黒色シルト 10YR5/2灰黄褐色シルトのブロックを含む
- P6 10YR3/1 黒褐色砂混じりシルト
- P7 10YR5/1 黒色シルト 礫を混入する
- P8 10YR4/1 褐灰色シルト 2.5Y6/3にぶい黄色土のブロックを50%以下含む 砂礫を混入する

ST 5 2

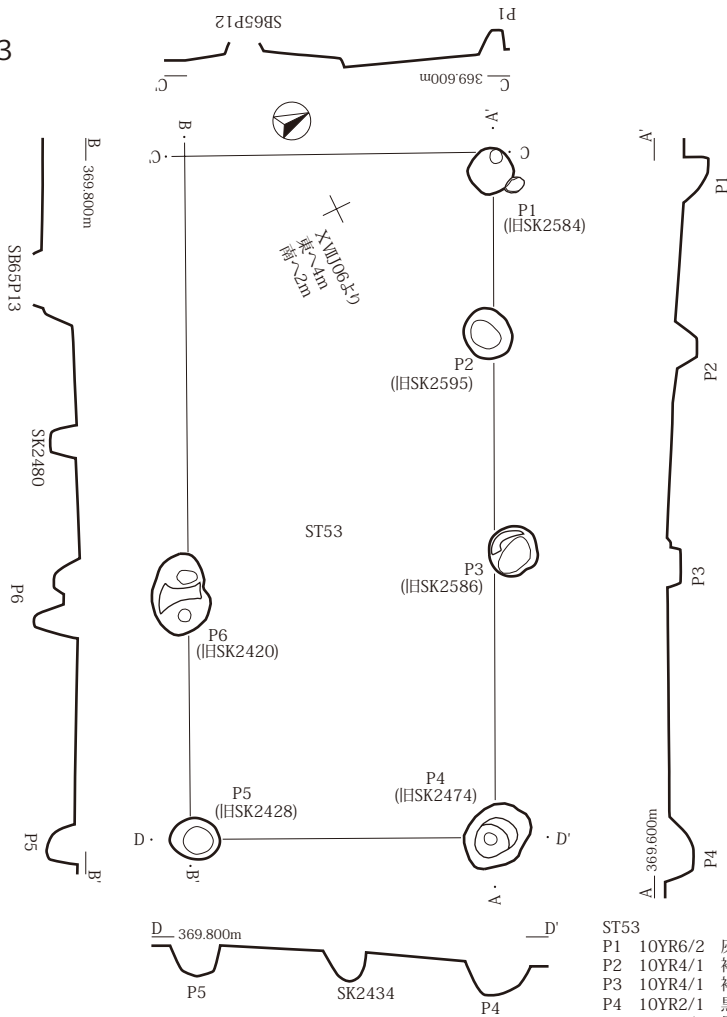


ST 52

- P1 記載なし
- P2 10YR2/1 黒色粘土質シルト 10YR5/4にぶい黄褐色シルトのブロックを含む
- P3 10YR2/1 黒色粘土質シルト 10YR5/4にぶい黄褐色シルトのブロックを含む N3/0暗灰色粘土質部分あり 柱痕か?
- P4~P6 10YR2/1 黒色粘土質シルト
- P7 10YR3/1 黒褐色土

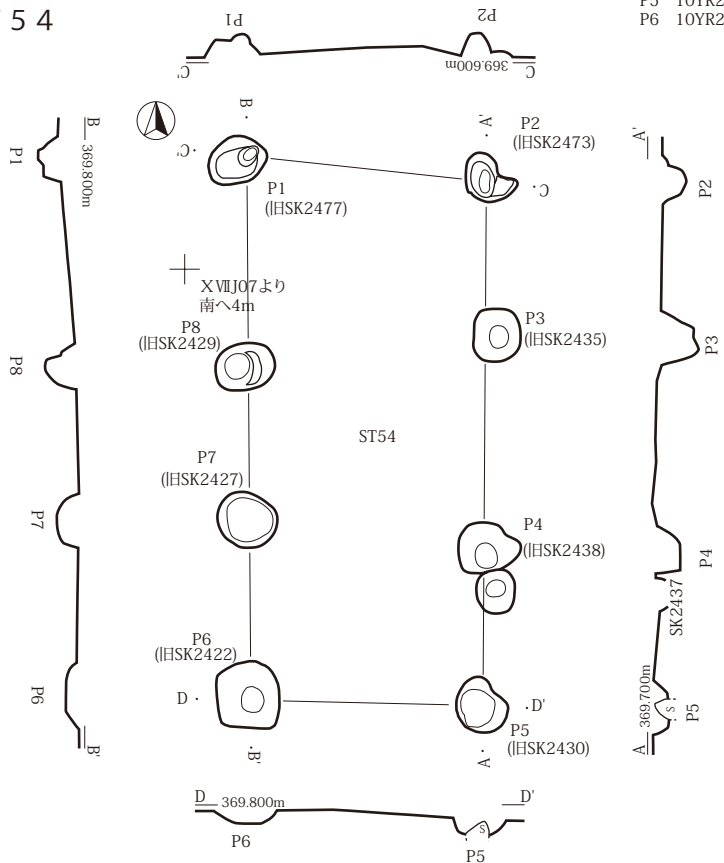
第 177 図 ST 51 ST 52

ST53



- ST53
 P1 10YR6/2 灰黄褐色土
 P2 10YR4/1 褐灰色土 2.5Y6/4明黄褐色砂混じりシルトのブロックを含む
 P3 10YR4/1 褐灰色砂混じりシルト 2.5Y7/6のブロックを少量含む
 P4 10YR2/1 黒色土
 P5 10YR2/1 黒色粘土質シルト砂の混入目立つ炭化物を含む部分あり
 P6 10YR2/1 黒色粘土質シルト 砂礫の混入多い

ST54



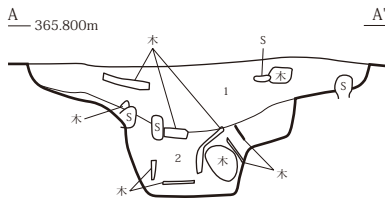
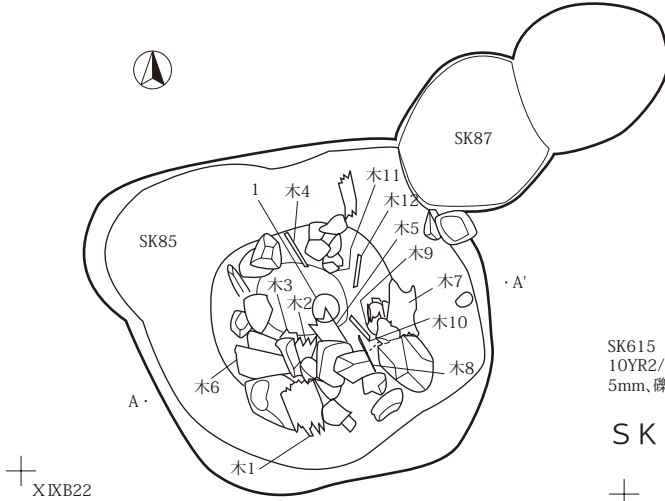
- ST54
 P1 10YR2/1~3/1 黒色~黒褐色土
 P2 10YR2/1 黒色土
 P3~P6・P8 10YR2/1 黒色粘土質シルト
 P7 10YR2/1 黒色粘土質シルト 礫を多く含む部分あり

第178図 ST53 ST54

0 (1:80) 2m

(4) - 1 東條遺跡 古代

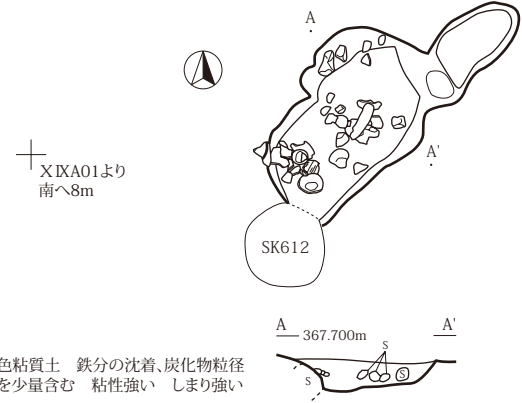
SK85



SK85

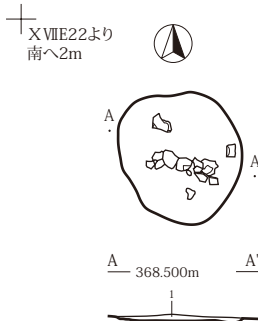
- 1 10YR4/1 褐灰色粘土 10YR5/8黄褐色粘土ブロックを含む 細粒砂を少量含む
- 2 10YR3/3 暗褐色粘質土 炭化物を含む 巨礫~中礫を数点含む 木器を多数出土

SK615



SK615
10YR2/3 黒褐色粘質土 鉄分の沈着、炭化物粒径5mm、礫径5mmを少量含む 粘性強い、しまり強い

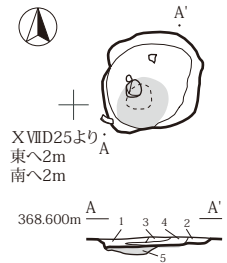
SK2902



SK2902

- 1 10YR3/1 黒褐色粘質土 炭化物を多く含む 粘性あり しまりゆるい 土器片を多く出土

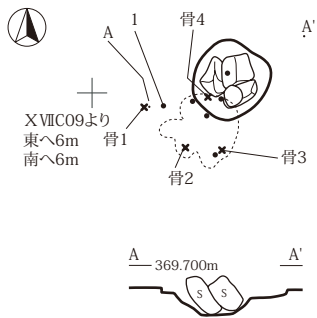
SK3051



SK3051

- 1 10YR5/1 褐灰色シルト 2.5Y7/4浅黄色シルトのブロックを少量含む 大きめの炭化物を全体に少量含む 粘性あり しまりふつつ
- 2 10YR5/1 褐灰色シルト 1層と同じ しまりややよい
- 3 10YR6/1 褐灰色灰まじりシルト 炭化物、黒褐色焼土ブロック、白色骨片が点在する 粘性あり しまりふつつ
- 4 10YR6/1 褐灰色灰まじりシルト 3層と同じ 灰を目立って含む
- 5 7.5YR6/6 橙色土 焼土

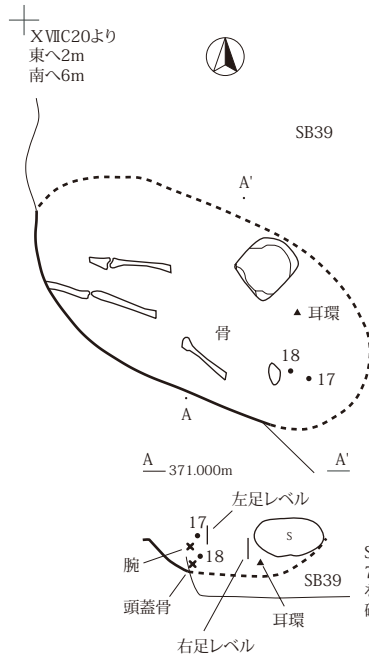
SM02



SM02

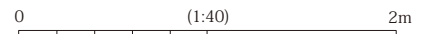
- 1 10YR2/1 黒色土 炭化物をやや含む 白色粒砂を2%含む 粘性あり しまりあり

SM03



SM03

- 1 7.5YR2/1~3/1 黒~黒褐色シルト 上部は小礫を含む 粘性弱い しまりよい 下部は地山の砂礫を多く含む



第179図 SK85 SK615 SK2902 SK3051 SM02 SM03

SQ01

XIXG06より
東へ4m
南へ4m




SQ02

XIXG16より
東へ6m
南へ6m

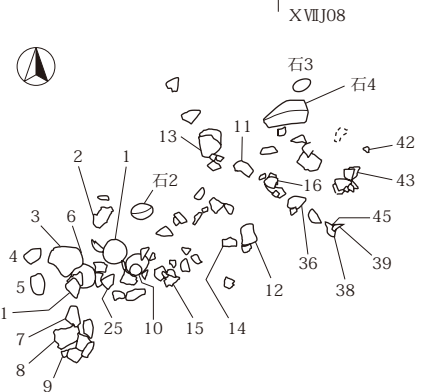


SQ03・04

XVIC15より
東へ6m
南へ4m



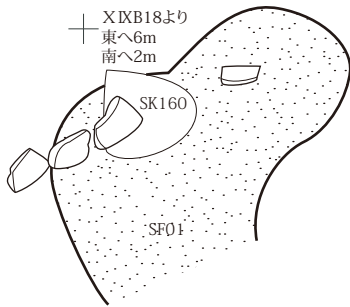
SQ05



SF01



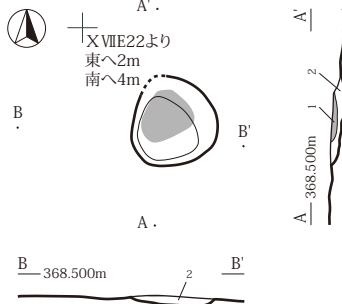
XIXB18より
東へ6m
南へ2m



SF17



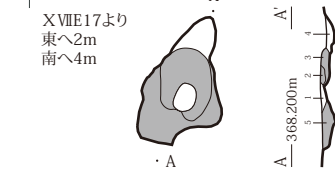
XVIIIE22より
東へ2m
南へ4m



SF18



XVIIIE17より
東へ2m
南へ4m



SF17

- 1 7.5YR5/8 明褐色シルト 火床 粗粒砂を少量混入する 粘性ふつう しまりよい
- 2 10YR4/3 にぶい黄褐色シルト 粗粒砂を少量混入する 粘性ふつう しまりよい

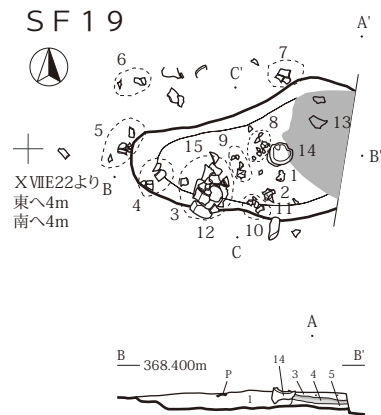
SF18

- 1 10YR5/2~7.5YR5/2 灰黄褐~灰褐色シルト 焼土ブロック 炭化物を多く混入 粘性ややあり
- 2 2.5YR3/1 暗赤灰色土 火床
- 3 7.5YR7/8~5YR6/8 黄橙~橙色土 火床
- 4 10YR5/2~7.5YR5/2 灰黄褐~灰褐色シルト 焼土ブロック 炭化物を多く混入 粘性ややあり
- 5 10YR5/2 灰黄褐シルト~細粒砂 黄橙~橙~暗赤褐色焼土ブロックを多く混入 炭化物を少量混入

SF19



XVIIIE22より
東へ4m
南へ4m



SF19

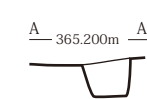
- 1 10YR3/1 黒褐色シルト 10YR7/4にぶい黄褐色シルト~細粒砂の細かい粒子を多く含む 炭化物を多く含む 焼土粒子を少量含む 粘性ふつう しまりふつう
- 2 10YR4/1 褐灰色シルト 焼土粒子3mm以下を3~7%含む 垂円礫径2cmを15%含む 粘性あり しまりふつう
- 3 N6/1~7/1 灰白~白色 灰、焼土ブロック径1.5~3cmを含む 炭化物の細かい粒子を含む 褐灰色シルトのブロックを含む 粘性ふつう しまりなし
- 4 5YR3/2~3/1 暗赤褐色シルト 3層との境が最も焼けている(火床) 10YR3/1黒褐色シルトのブロックを含む 炭化物粒子を少量含む
- 5 10YR4/1 褐灰色シルト~細粒砂 細かい炭化物粒子、焼土粒子を全体に含む 粘性ふつう しまりふつう

SF21



SF21 記載なし

SD09



SD09

- 10YR1.7/1 黒色粘土 茶褐色粒子径1mm以下、白色粒子径1mm以下を中量混入する 炭化物粒子径1mmを少量混入する

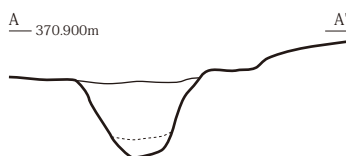
SD10



SD10

- 10YR1.7/1 黒色粘土 茶褐色粒子径1mm以下、白色粒子径1mm以下を中量混入する 炭化物粒子径1mmを少量混入する

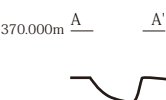
SD32



SD32

- 10YR2/1 黒色シルト 礫を含む 上部は粘性ややあり しまり弱い 下部は粘性あり しまり弱い

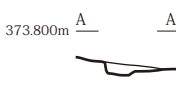
SD33



SD33

- 10YR2/1 黒色シルト 礫を含む 上部は粘性ややあり しまり弱い 下部は粘性あり しまり弱い

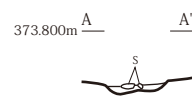
SD36



SD36

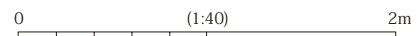
- 10YR4/1 褐灰色シルト 粘性なし しまりあり

SD37



SD37

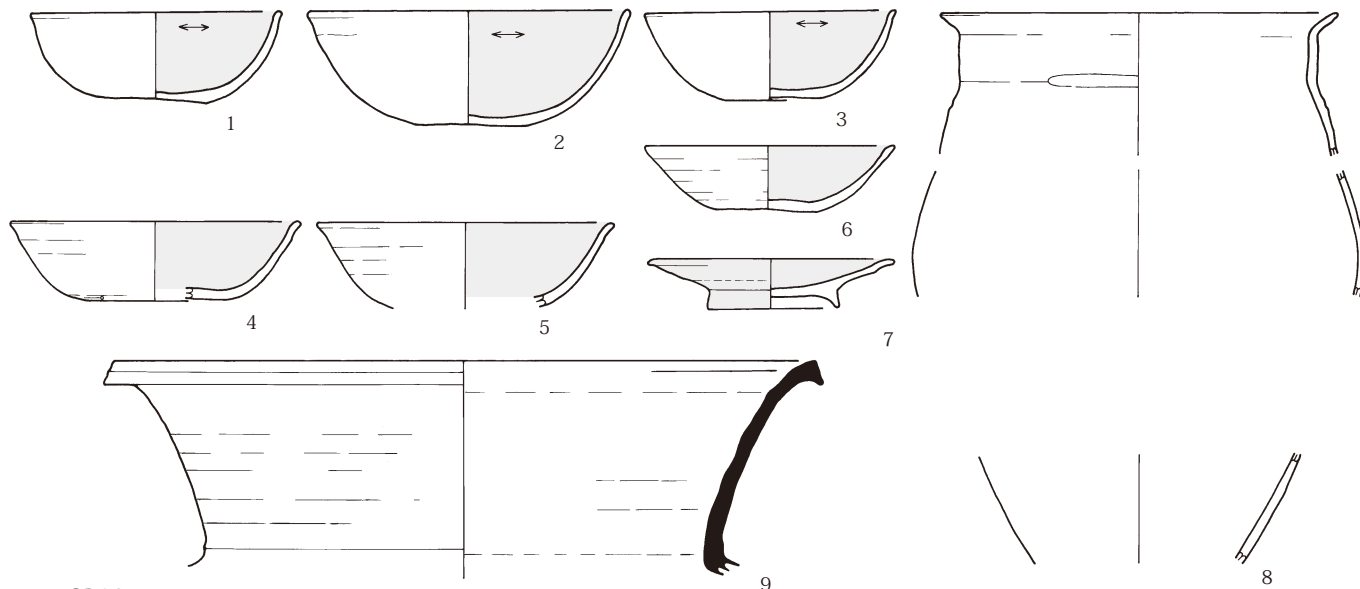
- 10YR3/1 黒褐色シルト 礫径5~10cmを多く含む 粘性なし しまりなし



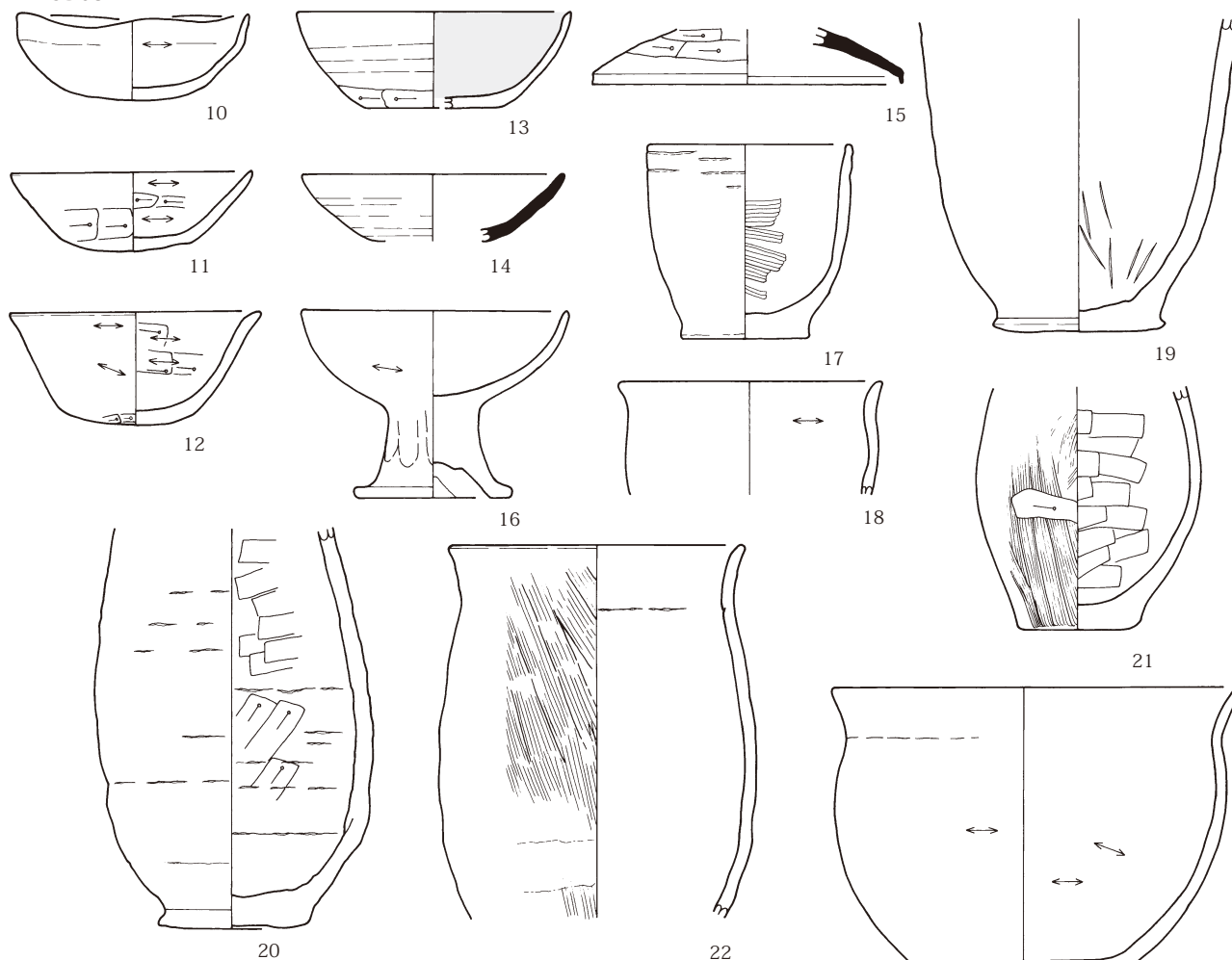
第180図 SQ01 SQ02 SQ03・04 SQ05 SF01 SF17 SF18 SF19 SF21 SD09 SD10 SD32 SD33 SD36 SD37

(4) - 1 東條遺跡 古代


SB01



SB03



SB04

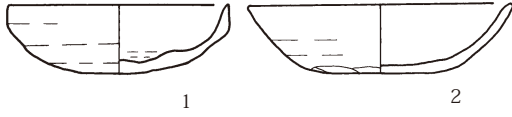


24

0 (1:4) 10cm

第 181 図 土器一 1 (SB01 SB03 SB04)

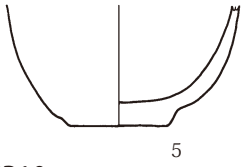
SB05



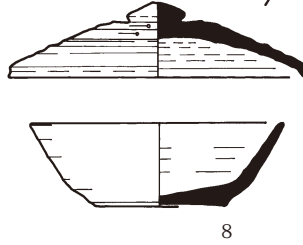
SB06



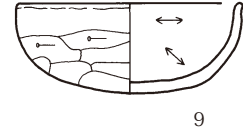
SB07



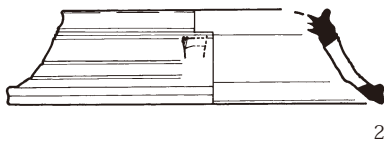
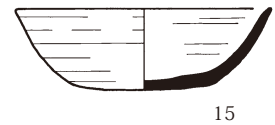
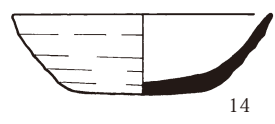
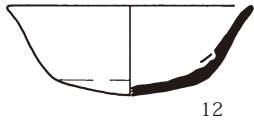
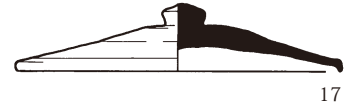
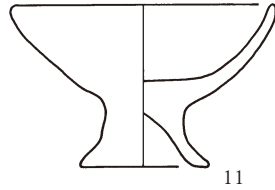
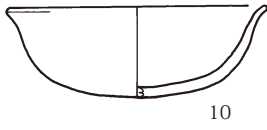
SB08



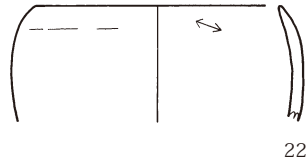
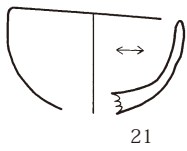
SB09




SB10



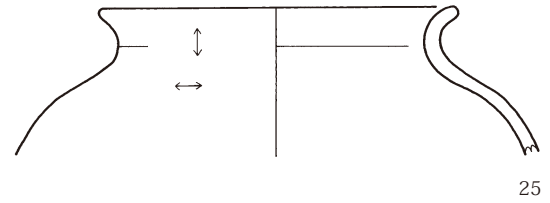
SB11



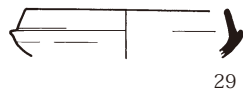
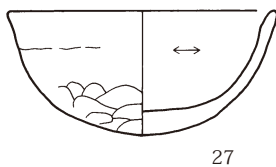

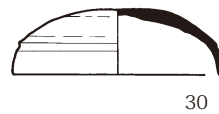
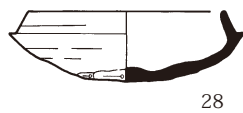
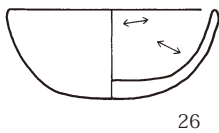
SB12



SB13



SB14

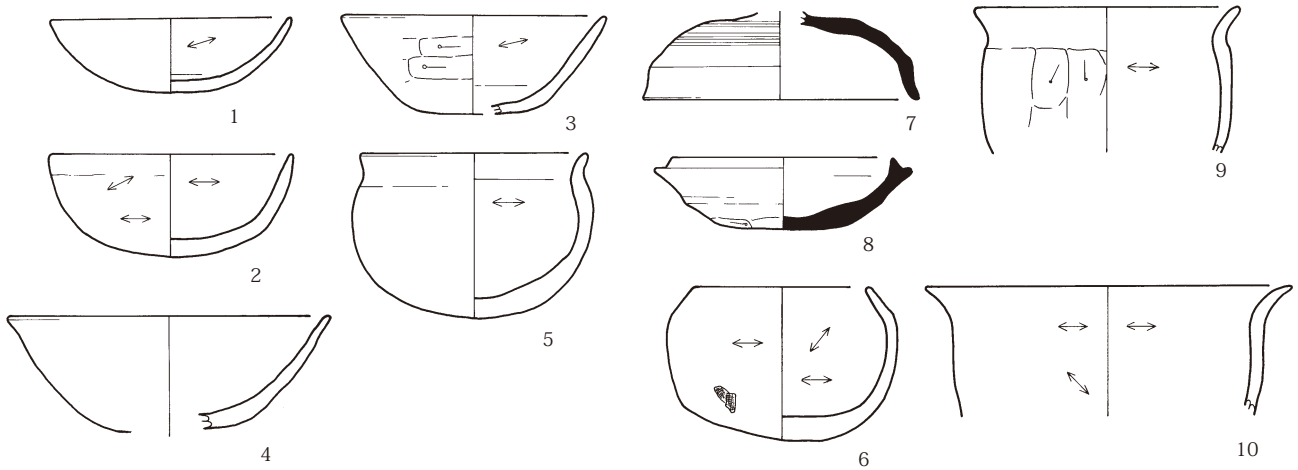


0 (1:4) 10cm

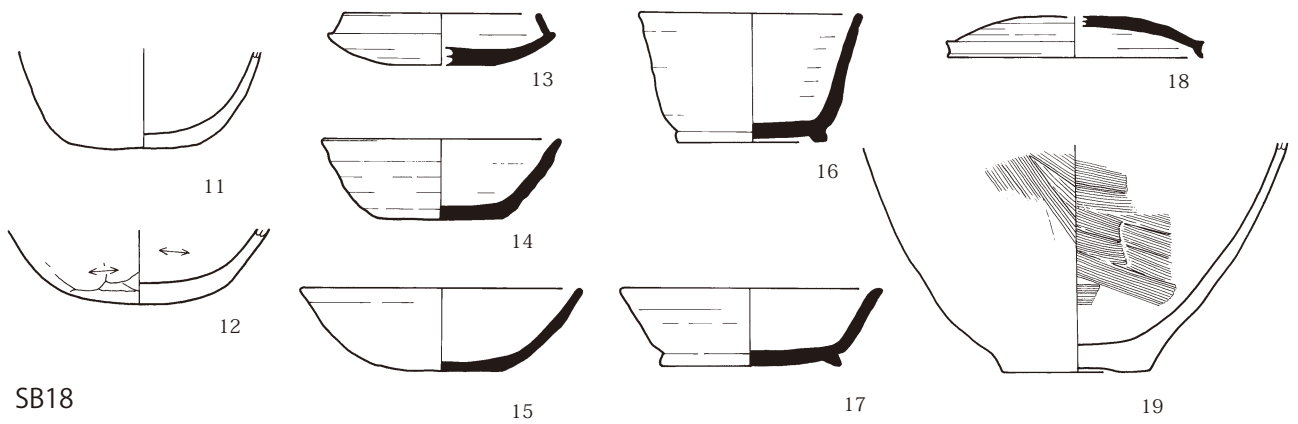
第182图 土器一2 (SB05 SB06 SB07 SB08 SB09 SB10 SB11 SB12 SB13 SB14)

(4) - 1 東條遺跡 古代

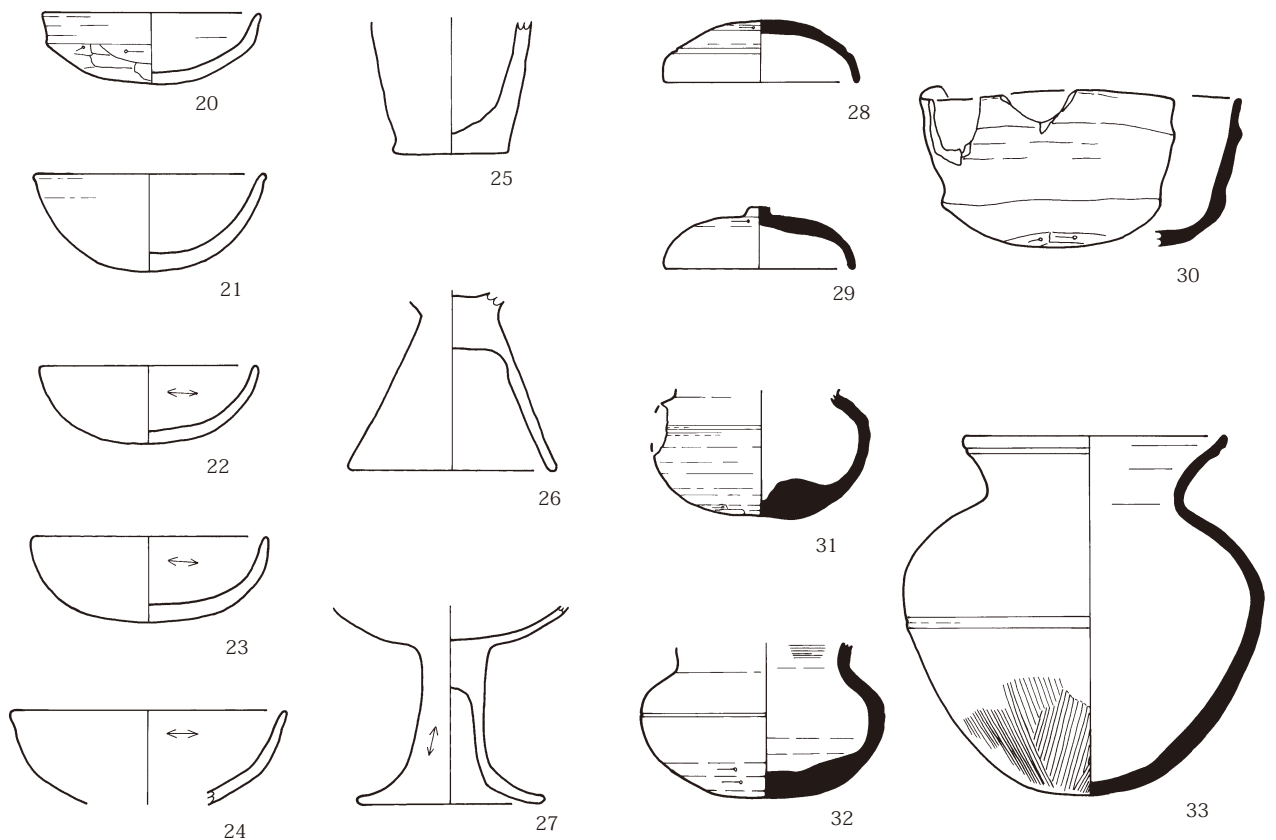
SB16



SB17

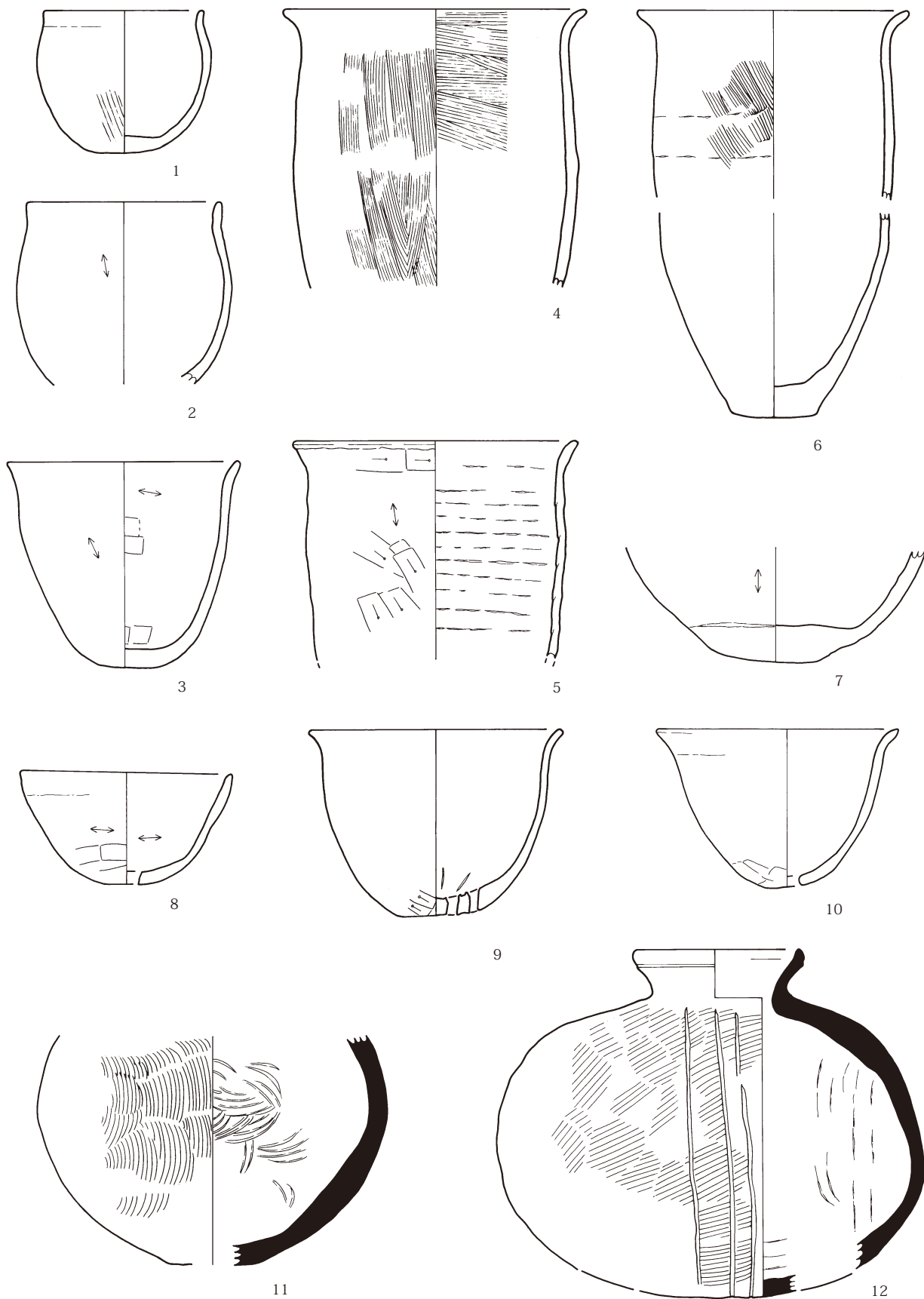


SB18



0 (1:4) 10cm

第 183 図 土器—3 (SB16 SB17 SB18)

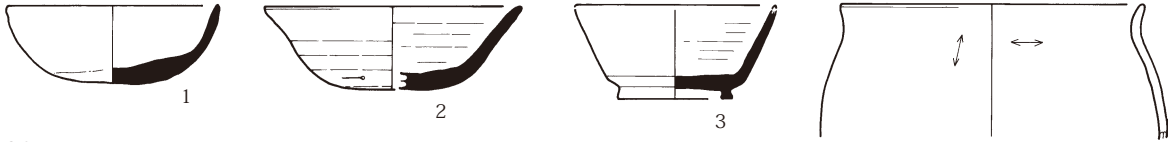


0 (1:4) 10cm

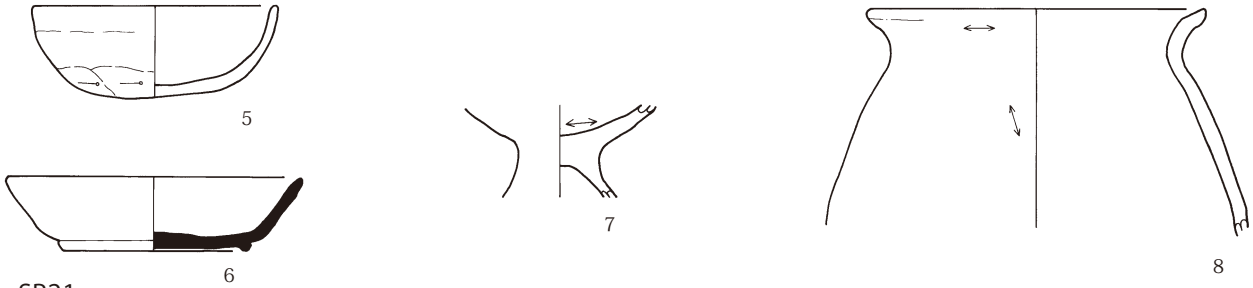
第 184 图 土器—4 (SB18)

(4) - 1 東條遺跡 古代

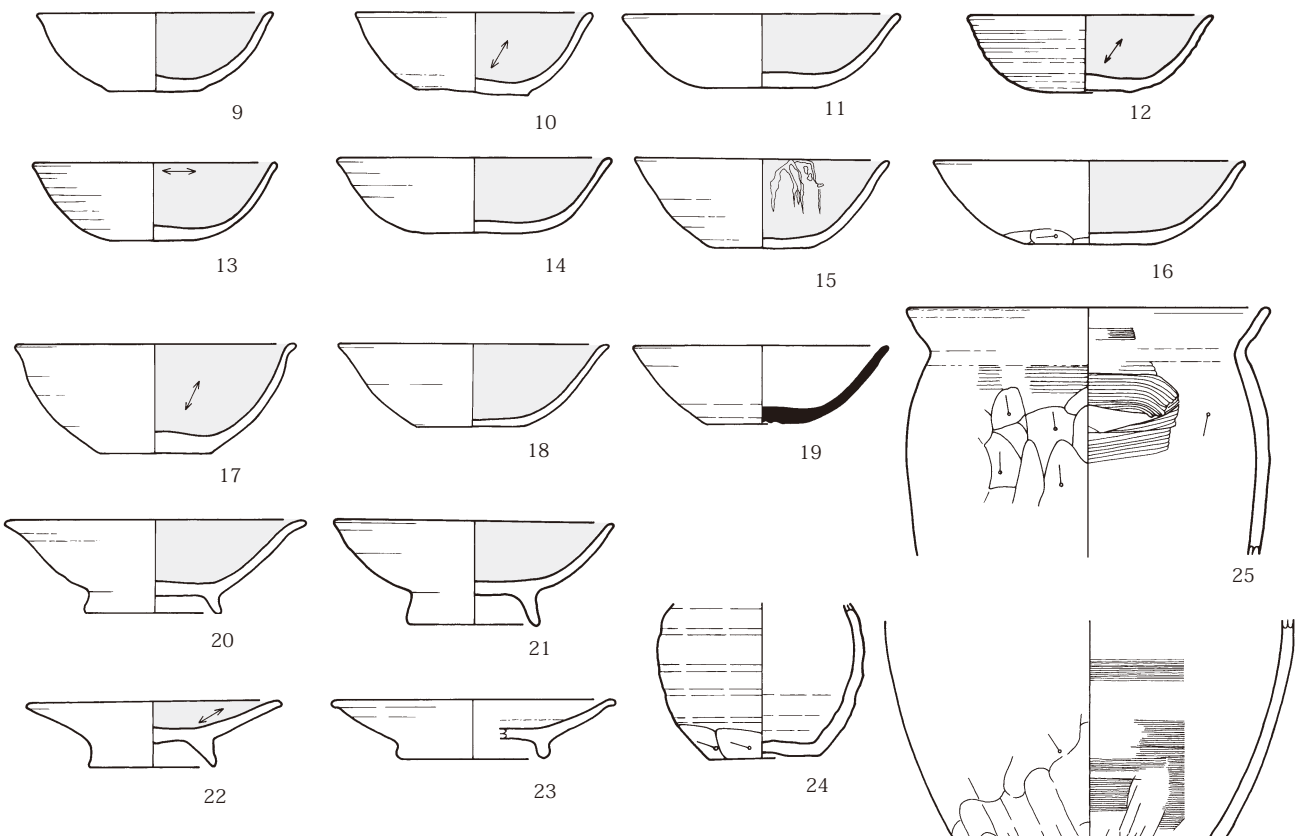
SB19



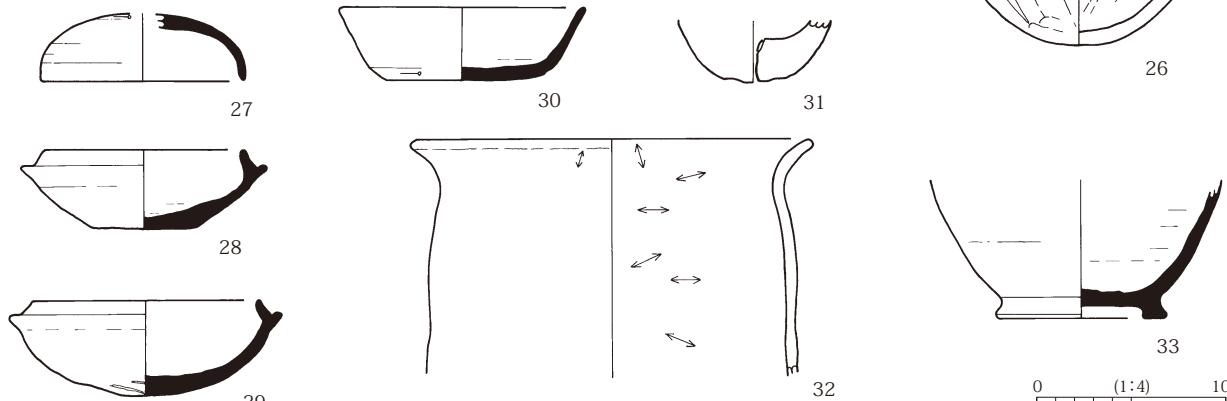
SB20



SB21



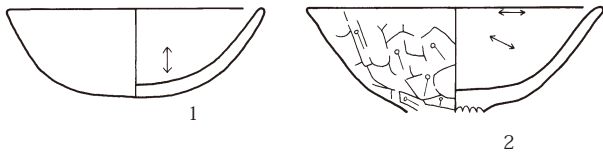
SB22



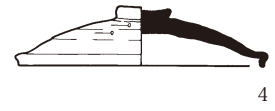
0 (1:4) 10cm

第185図 土器-5 (SB19 SB20 SB21 SB22)

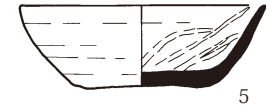
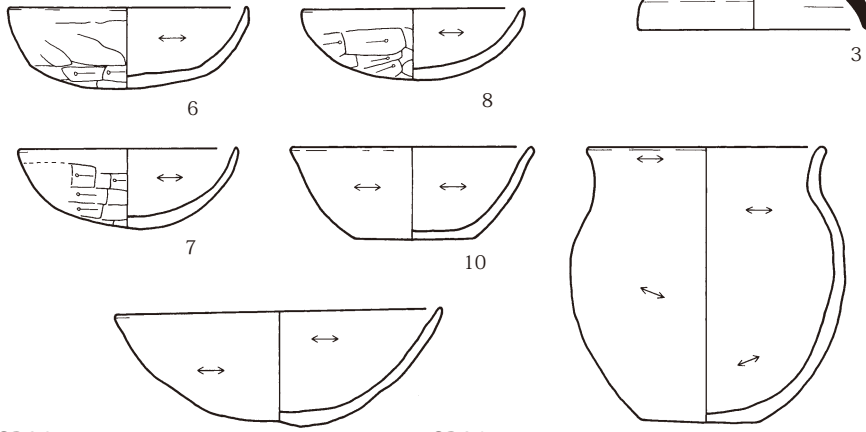
SB23



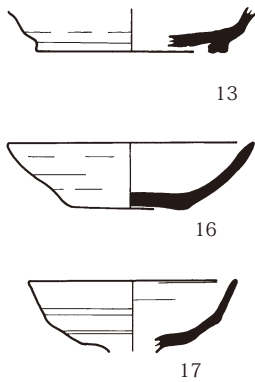
SB24



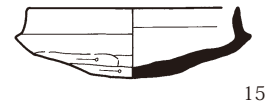
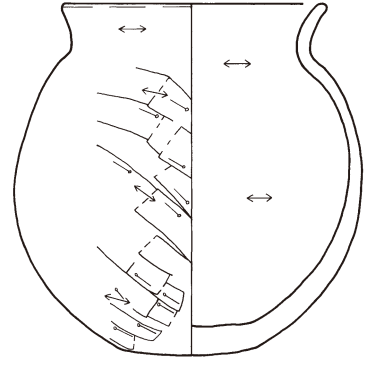
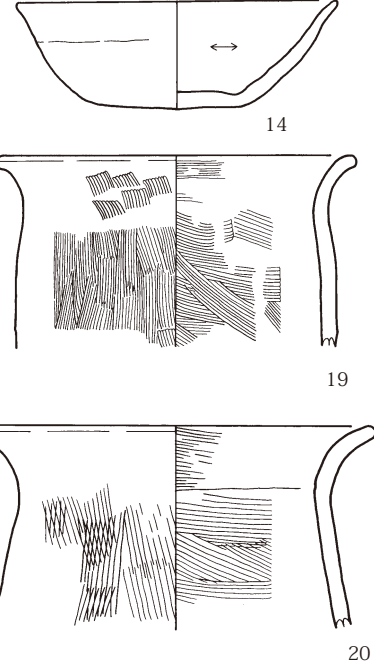
SB26



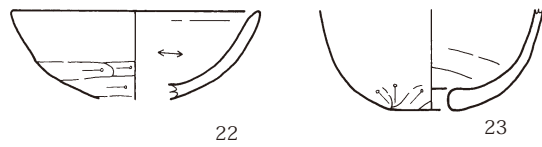
SB28



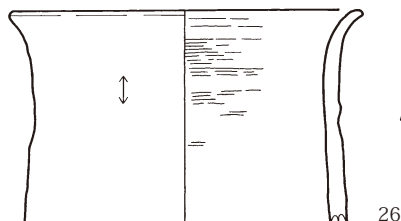
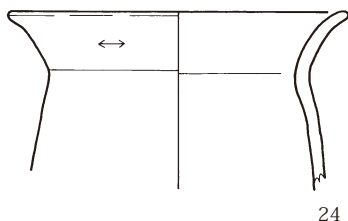
SB29



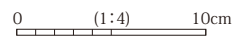
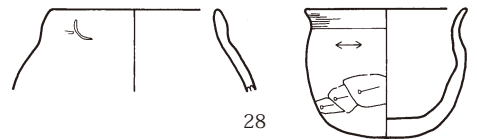
SB30



SB31

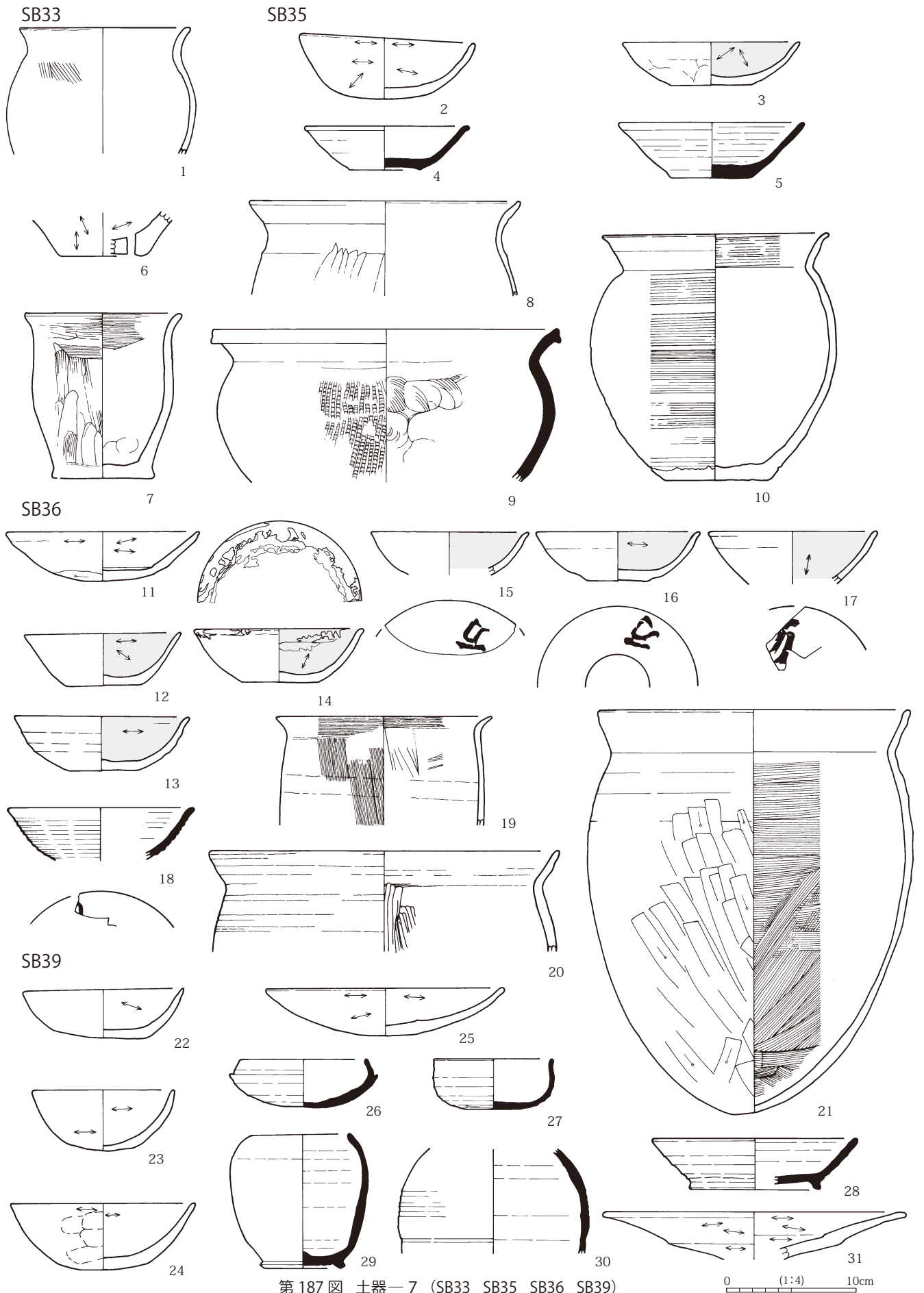


SB32




第186图 土器—6 (SB23 SB24 SB26 SB28 SB29 SB30 SB31 SB32)

(4) - 1 東條遺跡 古代



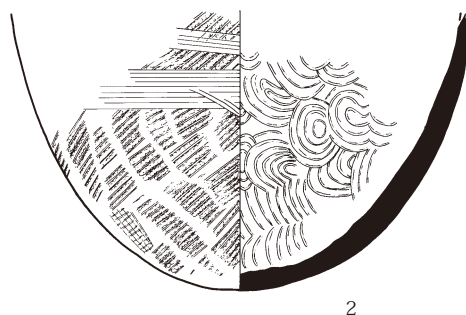
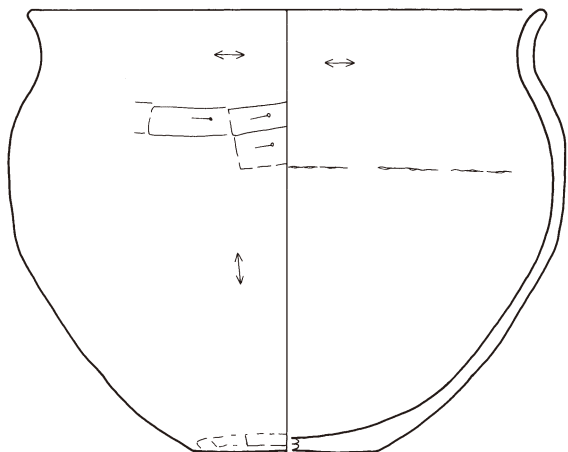
第187図 土器一7 (SB33 SB35 SB36 SB39)

SB39



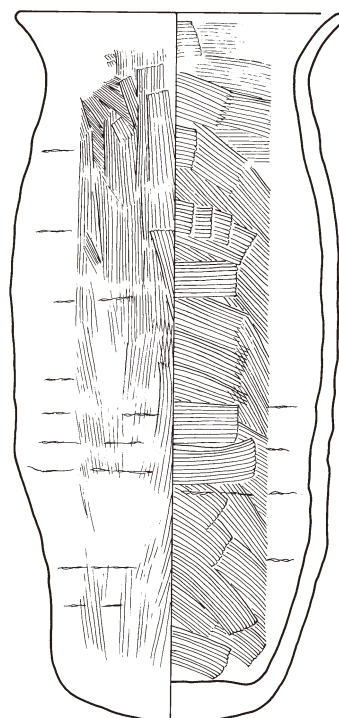
第 188 图 土器—8 (SB39)

SB39

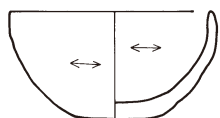


2

SB42



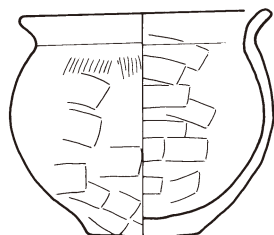
SB40



3

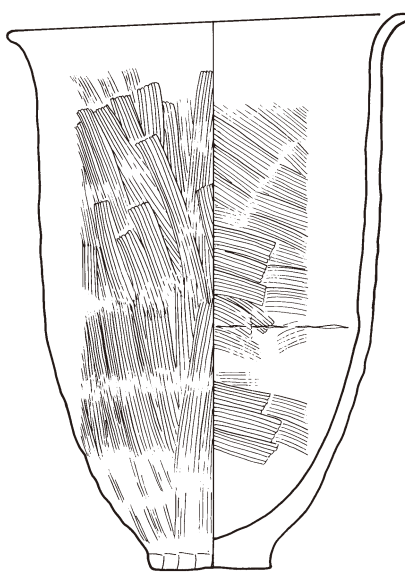


4



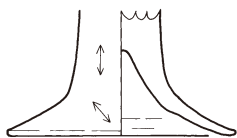
5

1

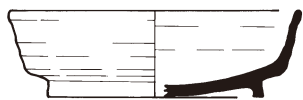


6

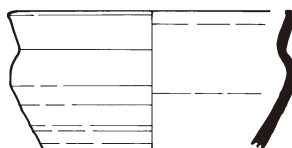
SB44



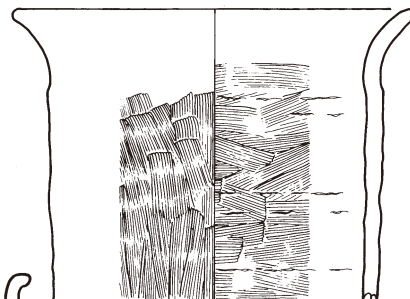
8



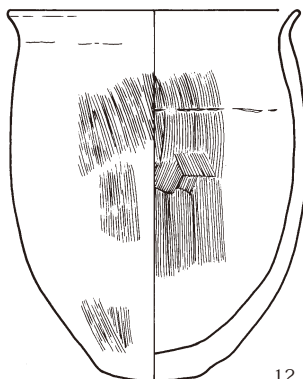
9



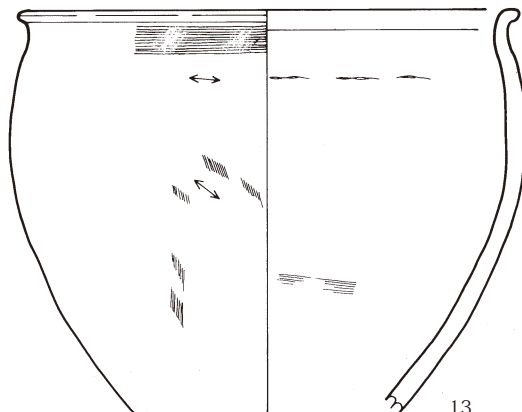
10



11

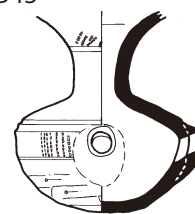


12



13

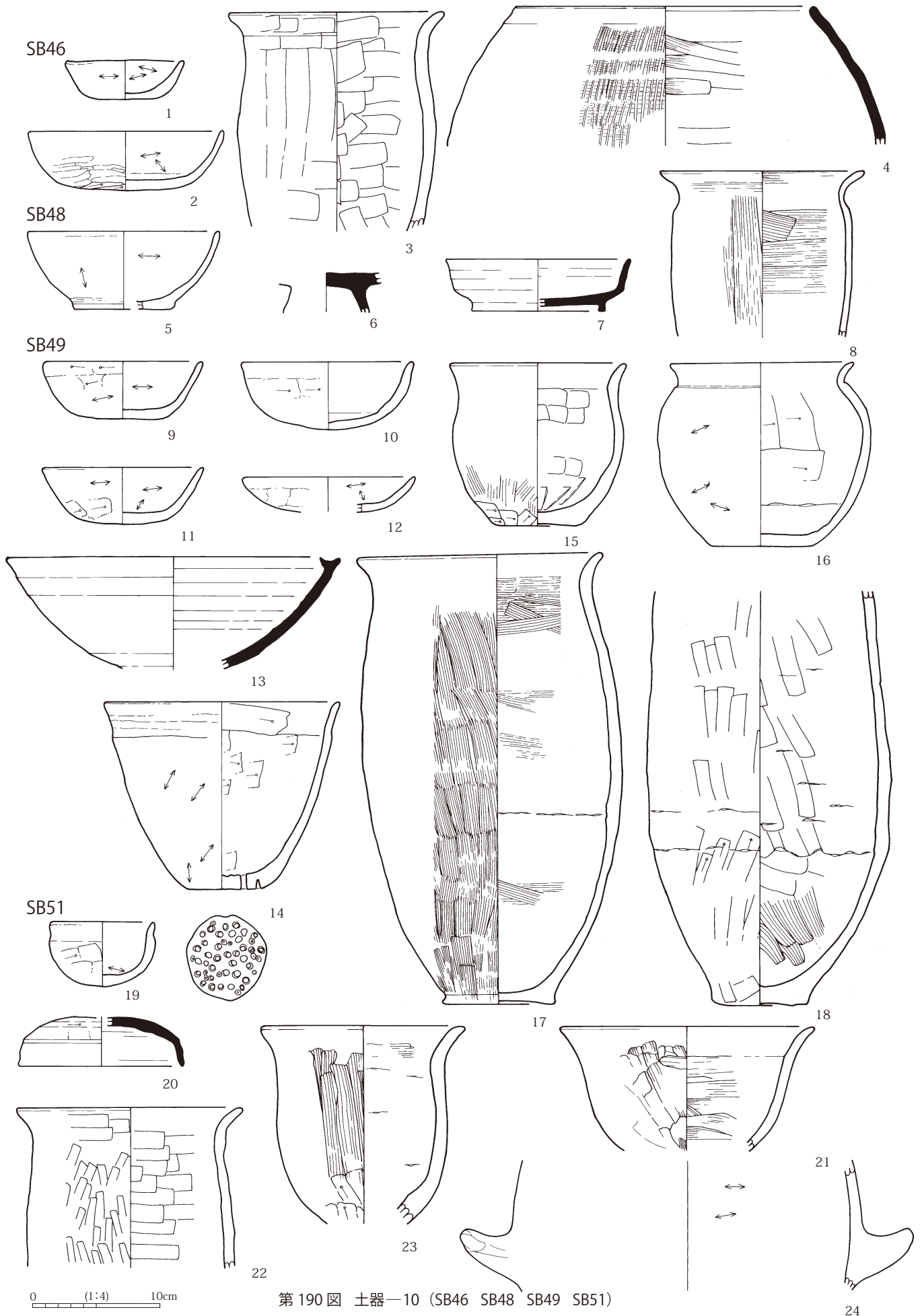
SB45



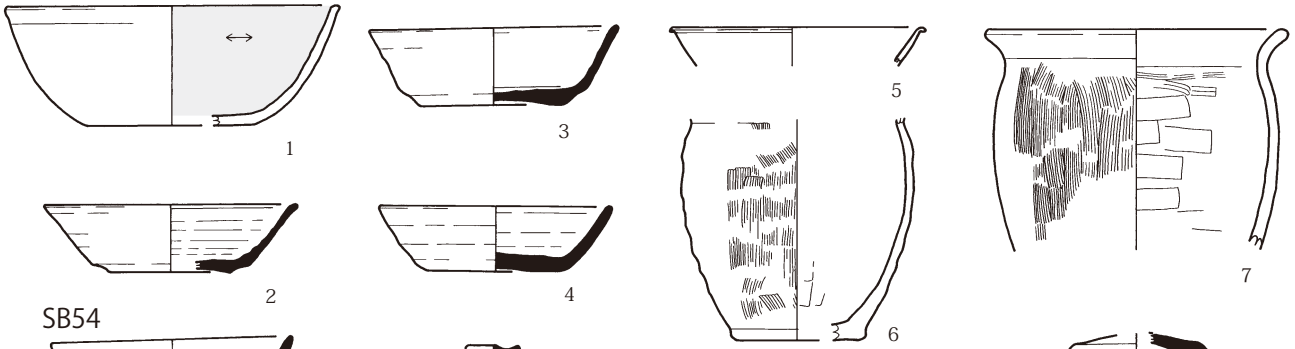
14

0 (1:4) 10cm

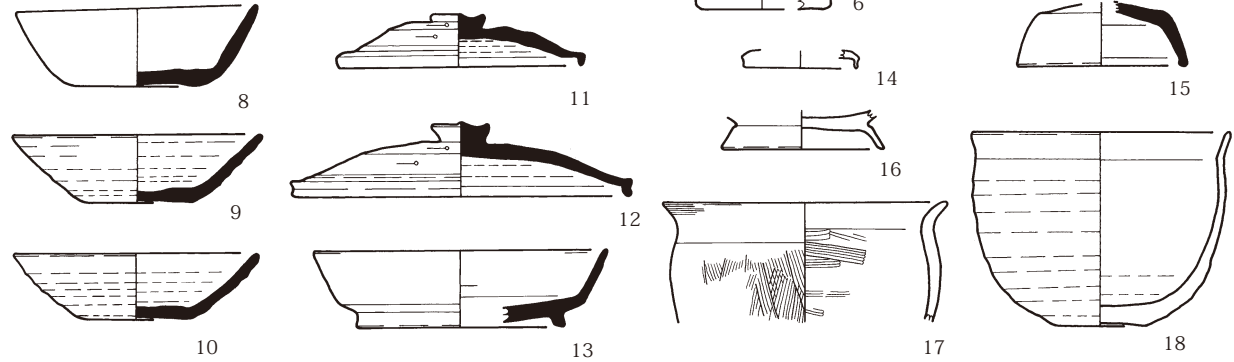
第189图 土器—9 (SB39 SB40 SB42 SB44 SB45)



SB53



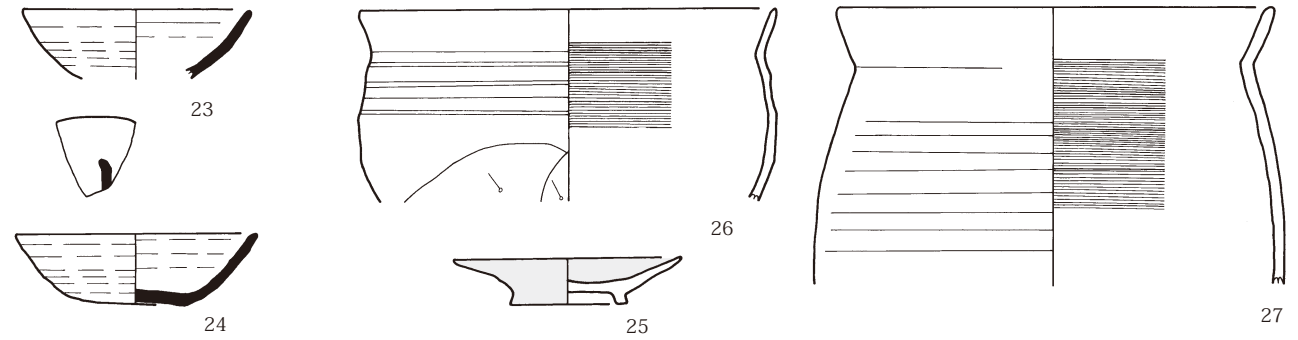
SB54




SB55



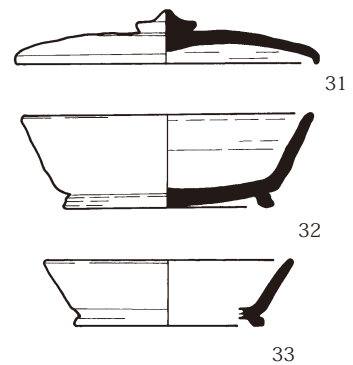
SB56



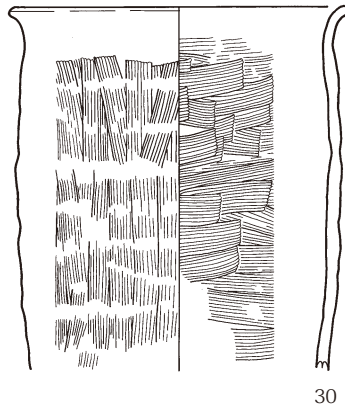
SB57



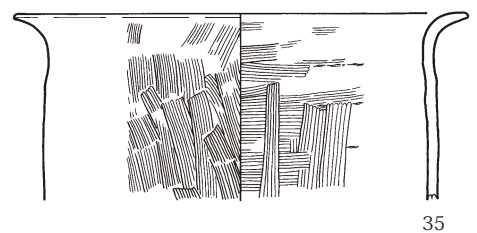
SB59



SB58

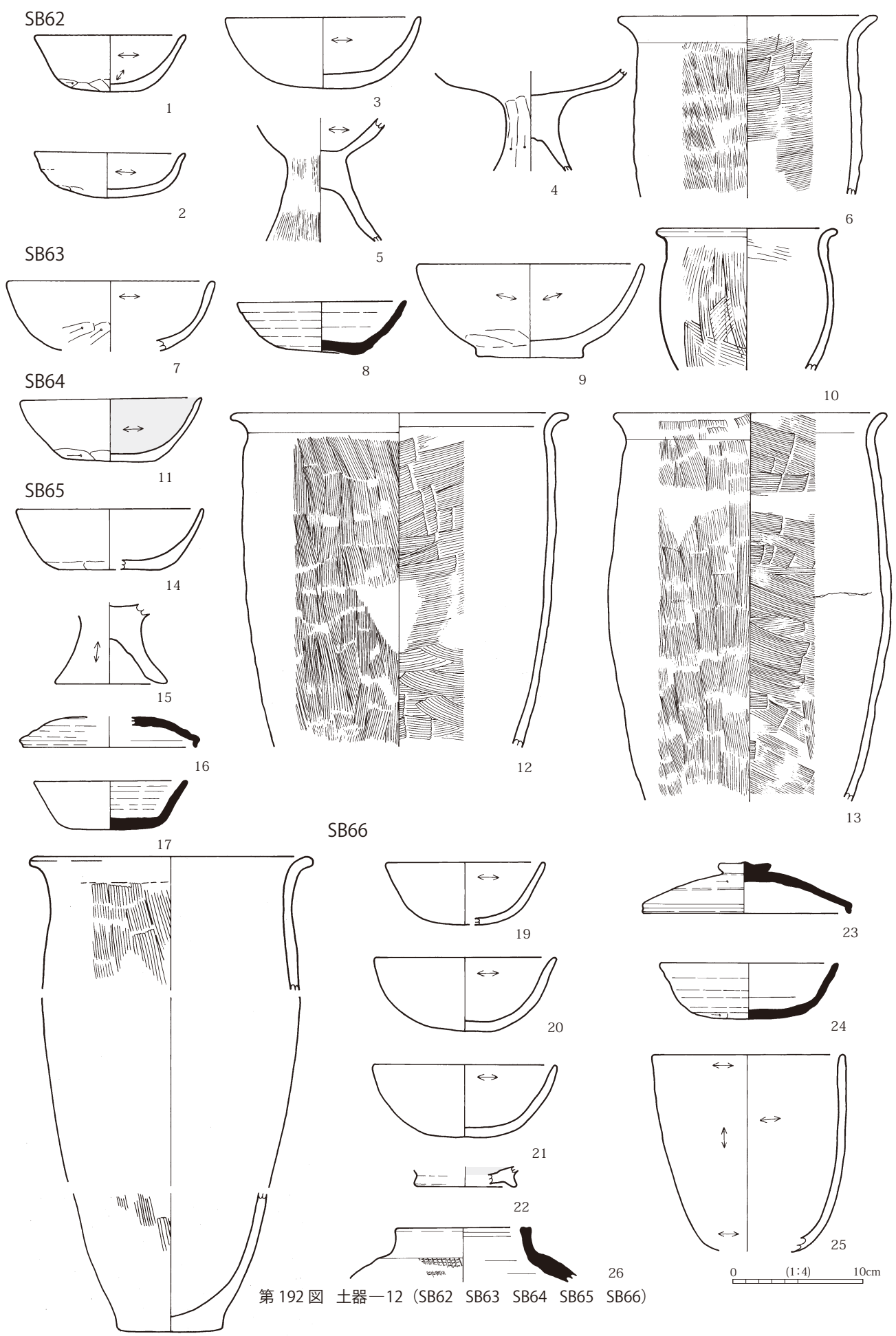


SB60



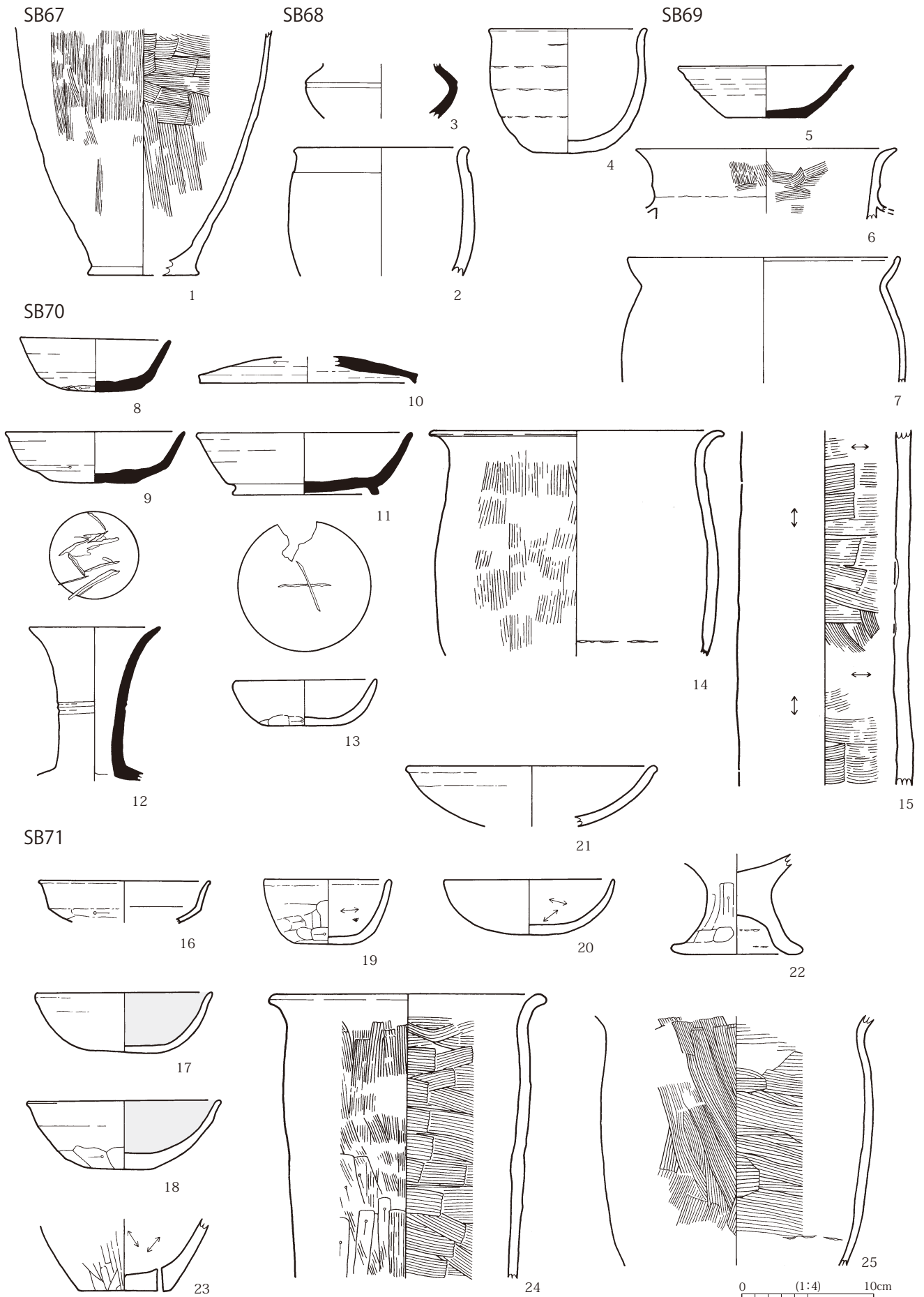
0 (1:4) 10cm

第191図 土器—11 (SB53 SB54 SB55 SB56 SB57 SB58 SB59 SB60)



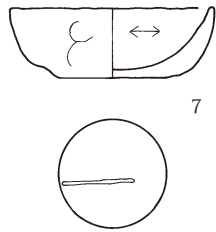
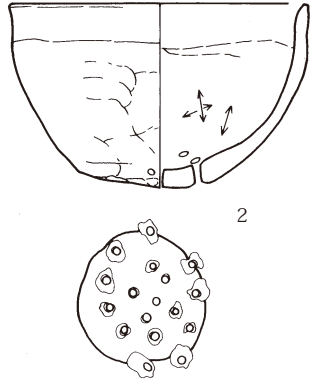
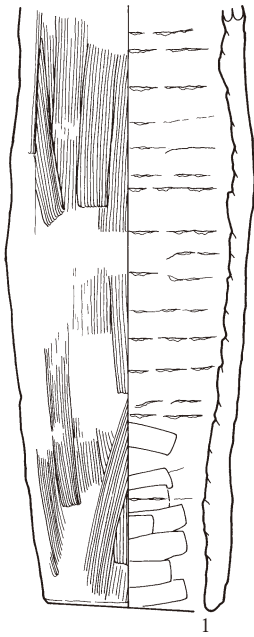
第192图 土器—12 (SB62 SB63 SB64 SB65 SB66)

(4) - 1 東條遺跡 古代

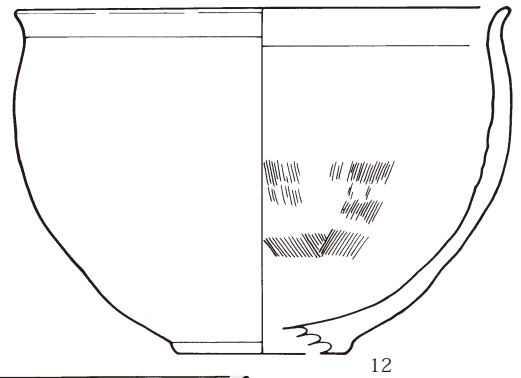
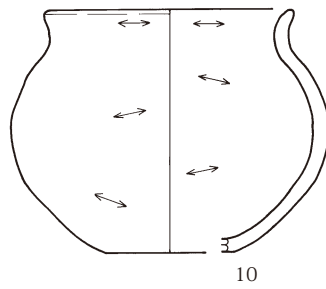
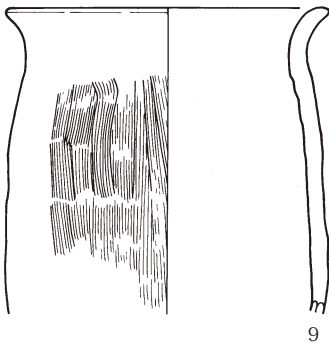
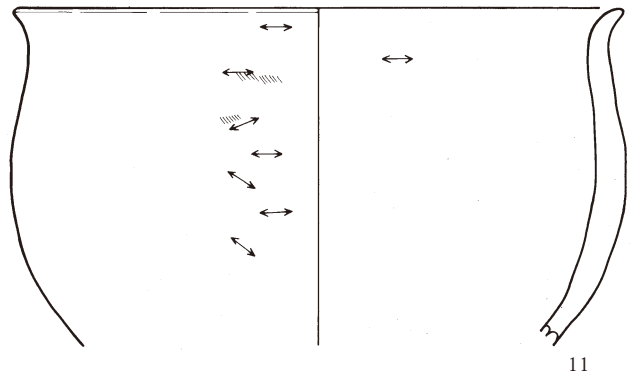
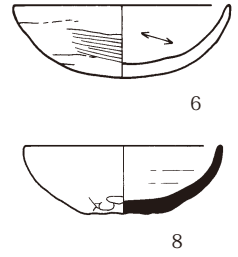
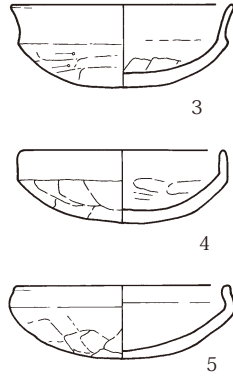


第193図 土器—13 (SB67 SB68 SB69 SB70 SB71)

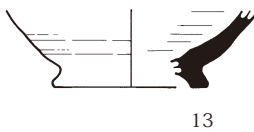
SB72



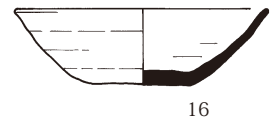
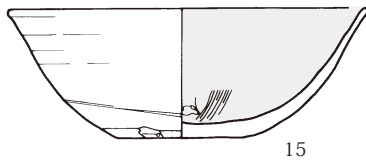
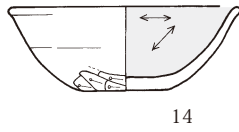
SB73



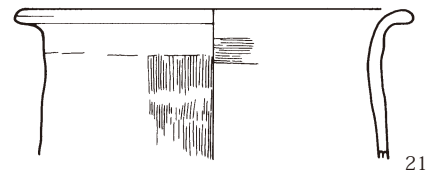
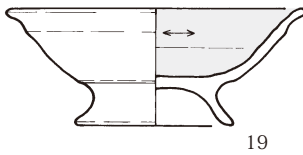
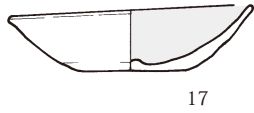
SB74




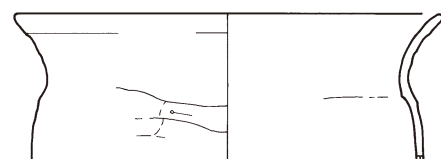
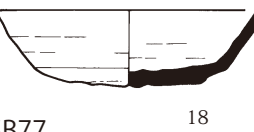
SB75



SB76



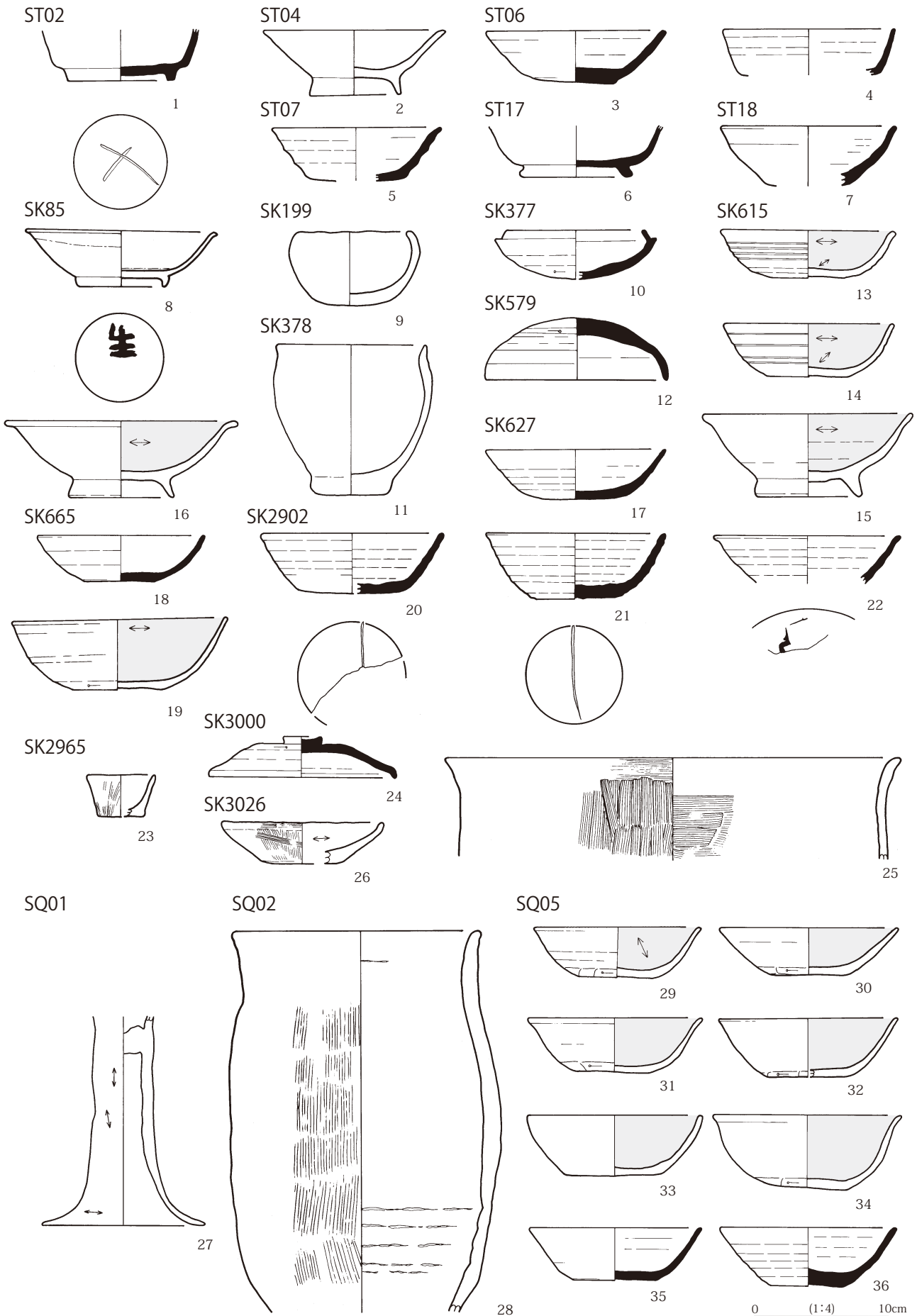
SB77



0 (1:4) 10cm

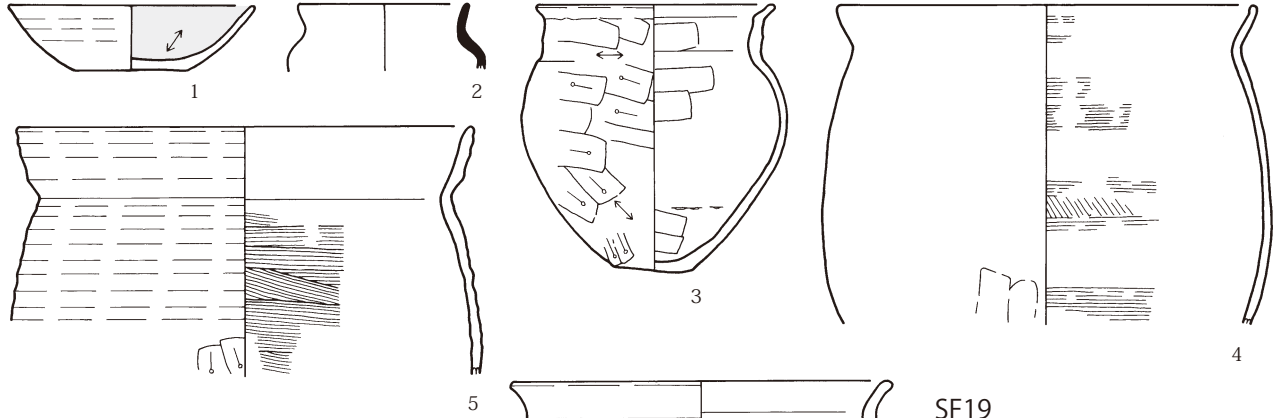
第194图 土器—14 (SB72 SB73 SB74 SB75 SB76 SB77)

(4) - 1 東條遺跡 古代

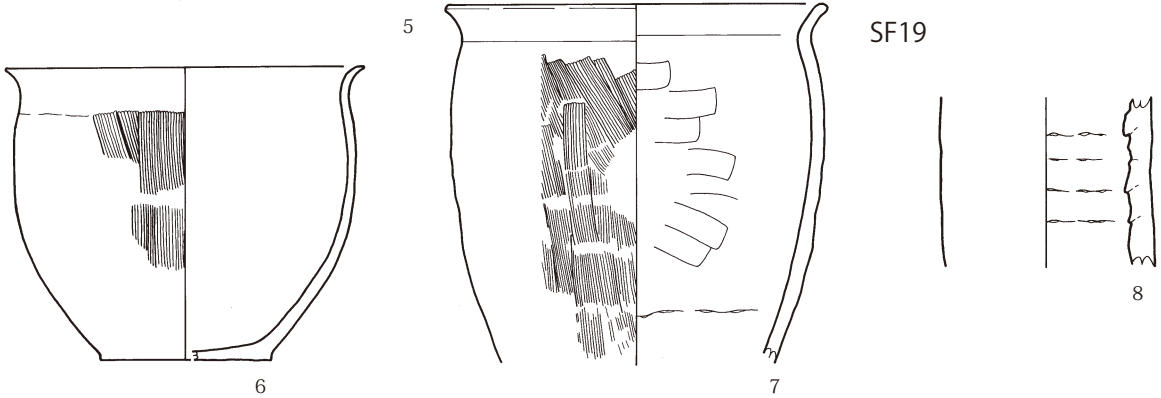


第195図 土器—15 (ST02 ST04 ST06 ST07 ST17 ST18 SK85 SK199 SK377 SK378 SK615 SK627 SK665 SK2902 SK2965 SK3000 SK3026 SQ01 SQ02 SQ05)

SQ05



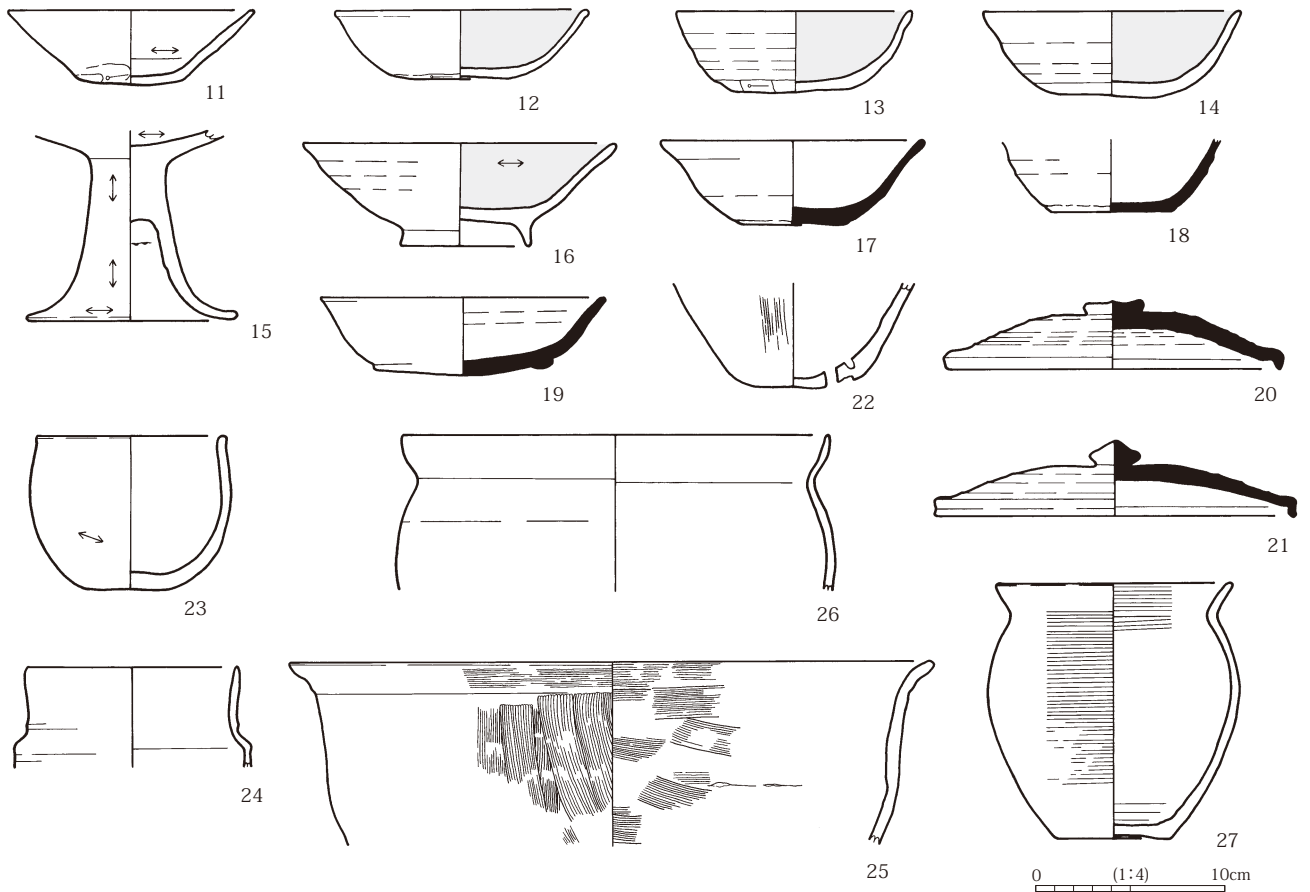
SF19



SD01



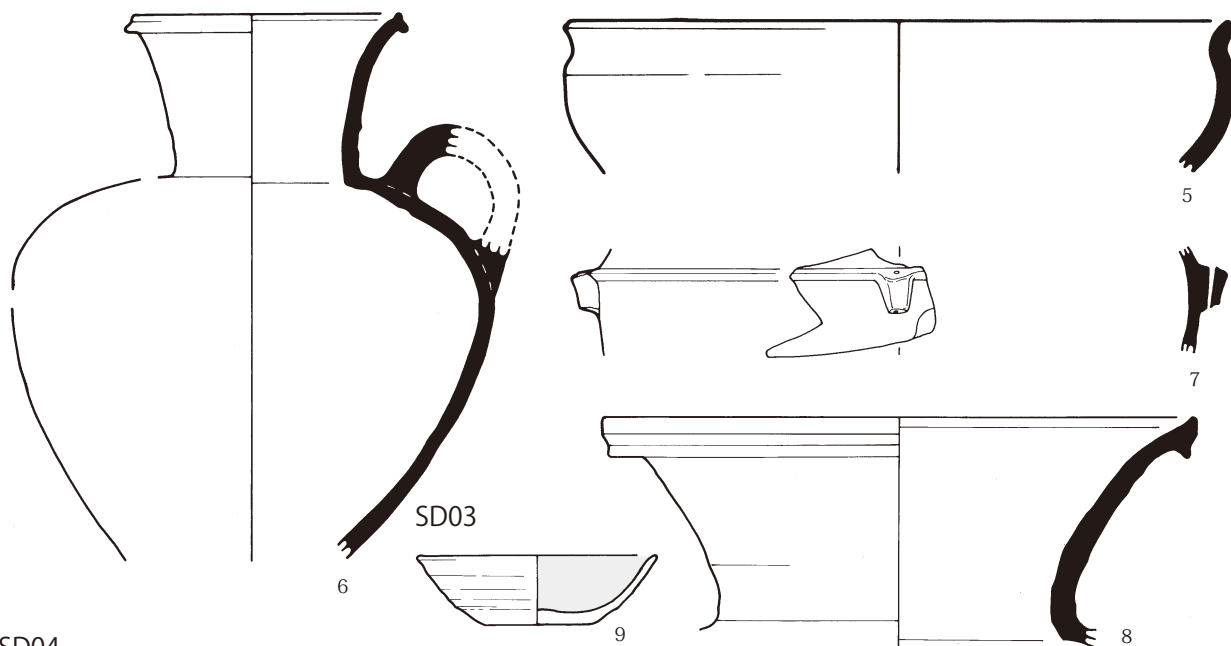
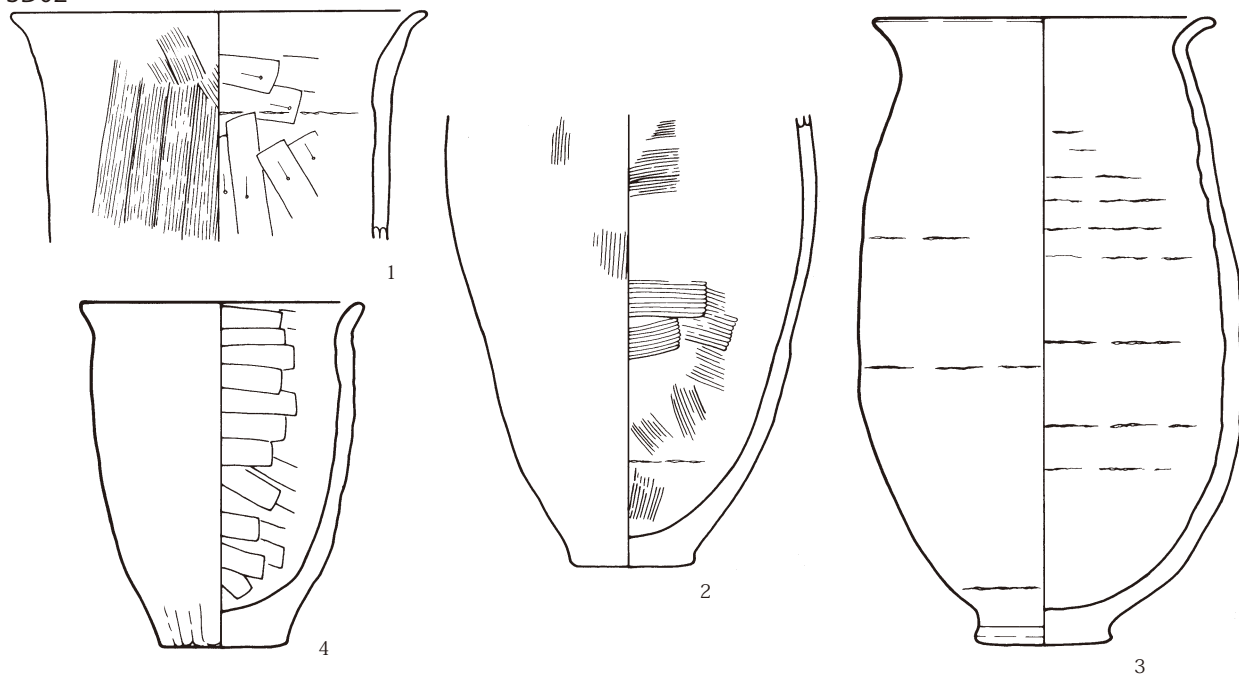
SD02



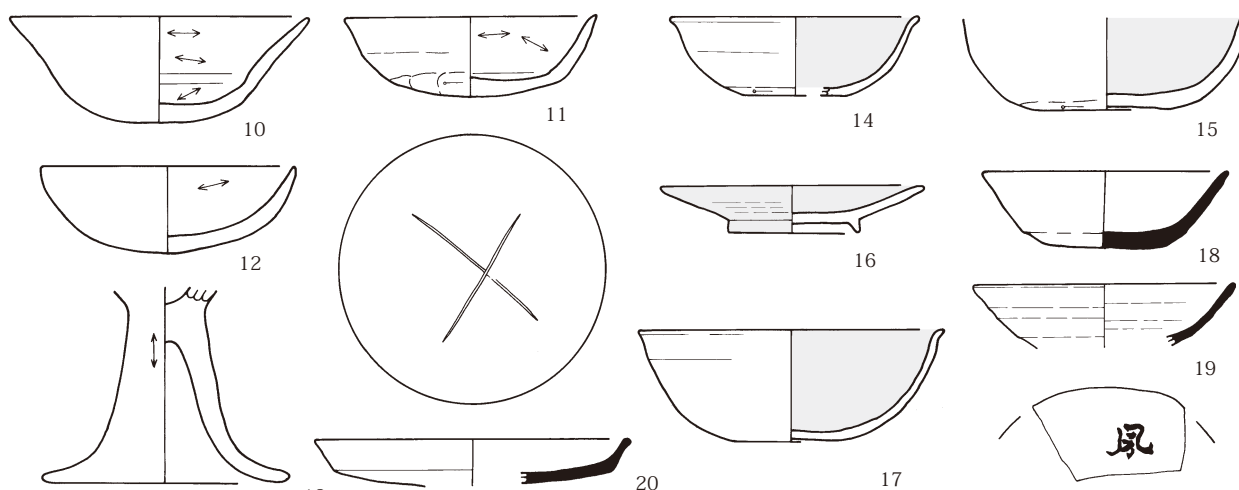
0 (1:4) 10cm

第 196 图 土器—16 (SQ05 SF19 SD01 SD02)

SD02

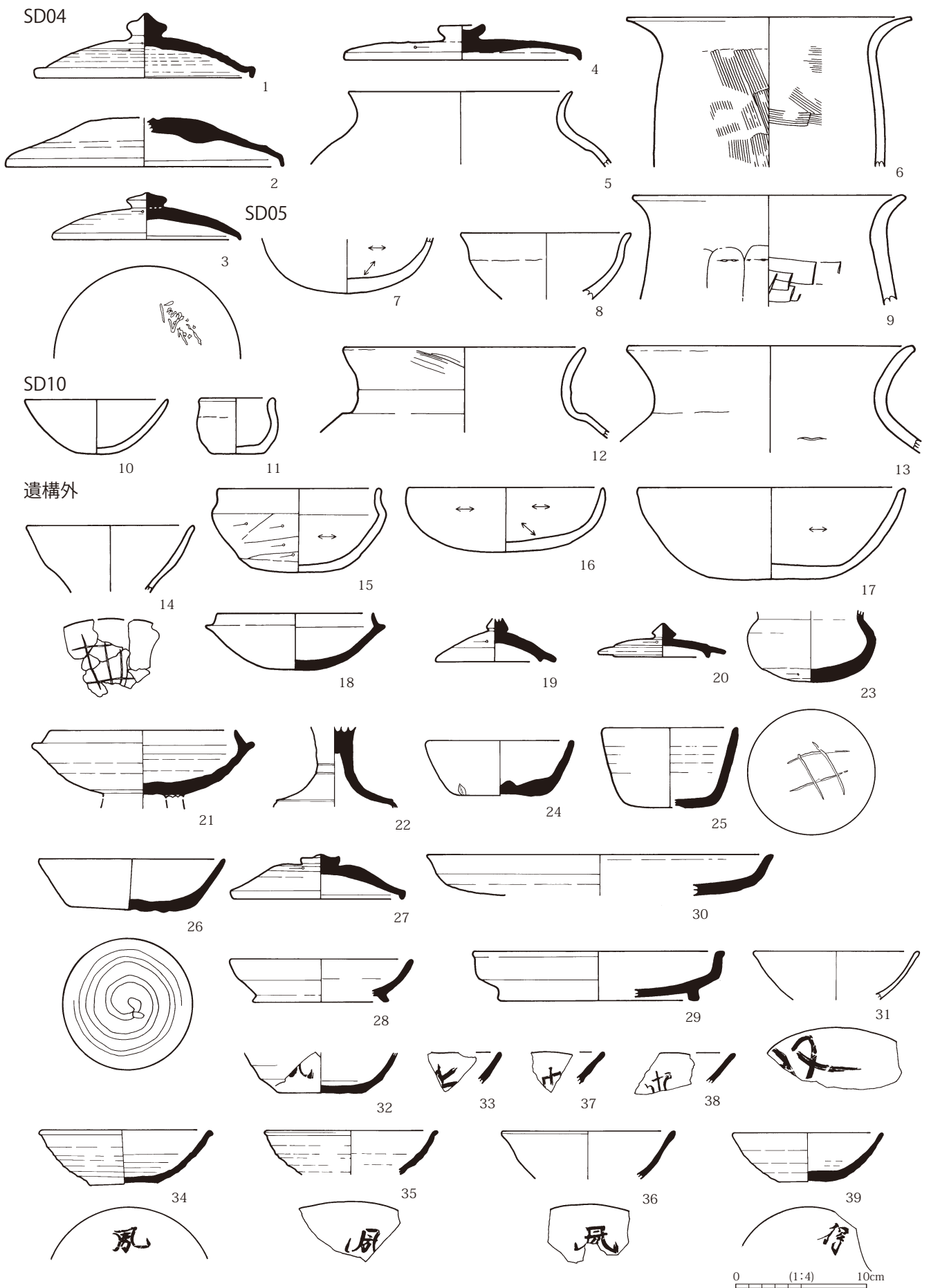


SD04



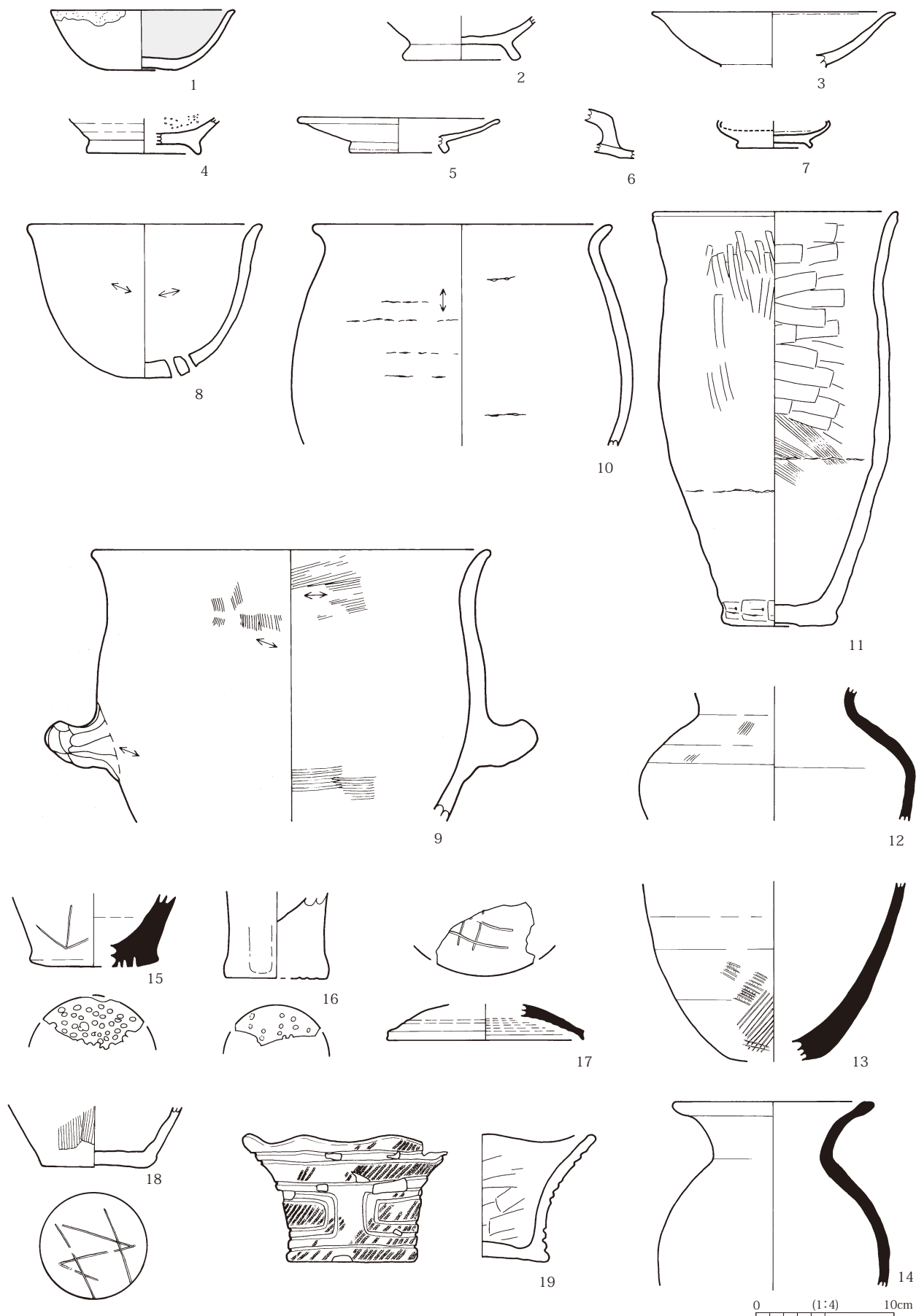
第197図 土器-17 (SD02 SD03 SD04)

0 (1:4) 10cm

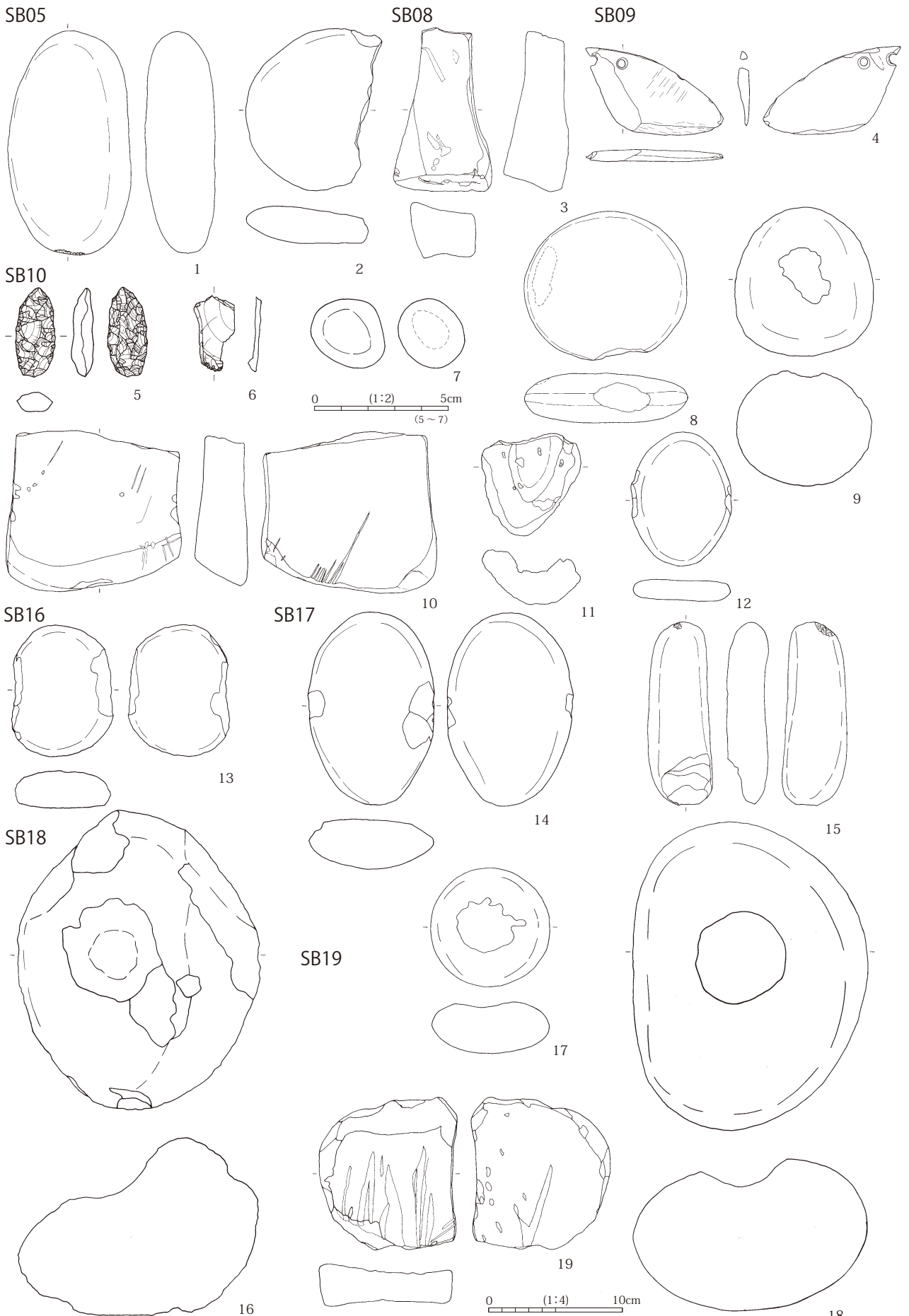


第198図 土器—18 (SD04 SD05 SD10 遺構外)

遺構外



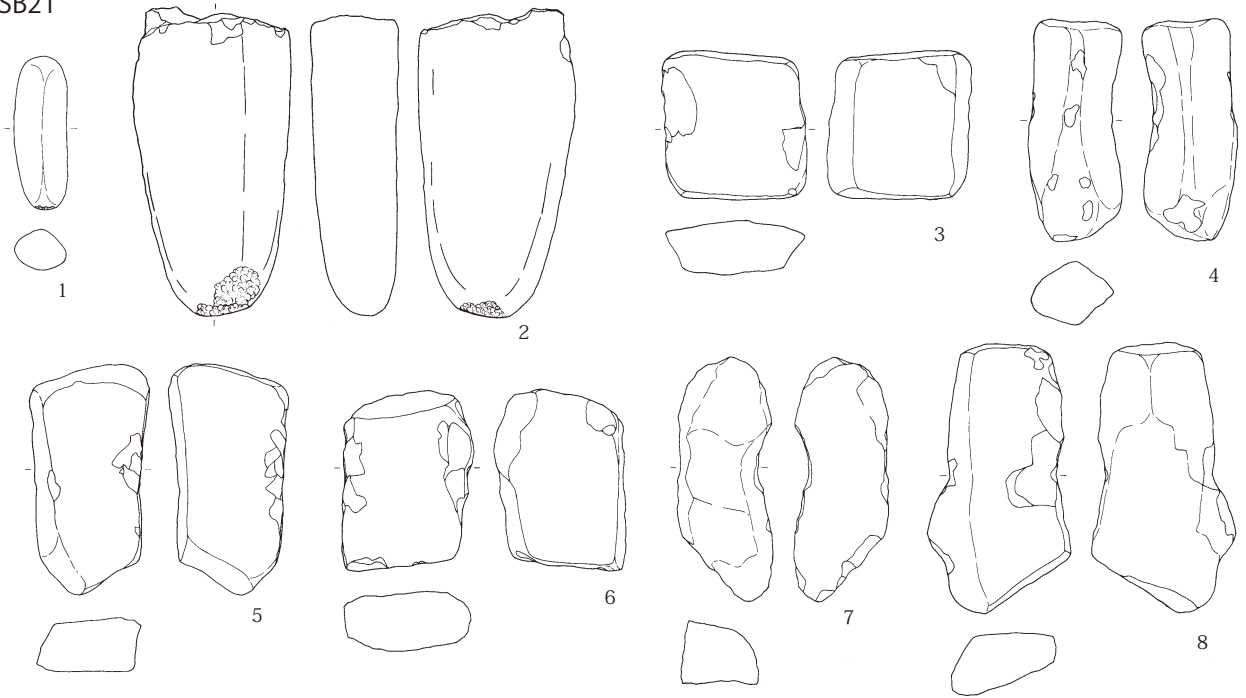
第 199 図 土器—19 (遺構外)



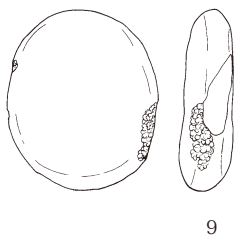
第 200 図 石器・石製品一 1 (SB05 SB08 SB09 SB10 SB16 SB17 SB18 SB19)

(4) - 1 東條遺跡 古代

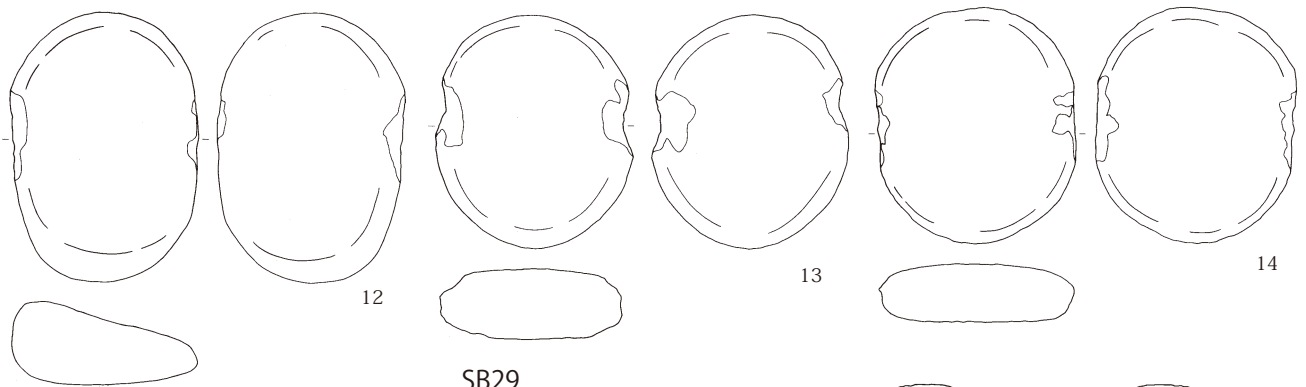
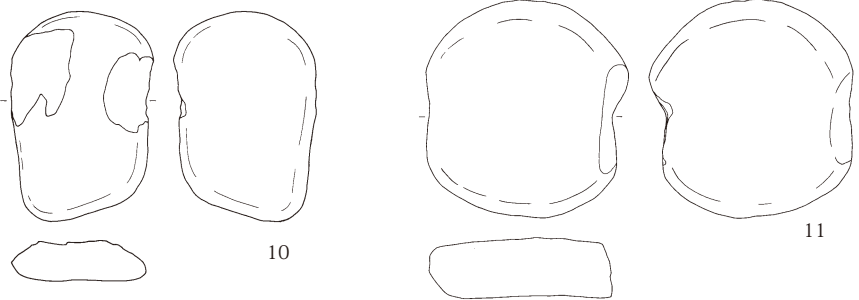
SB21



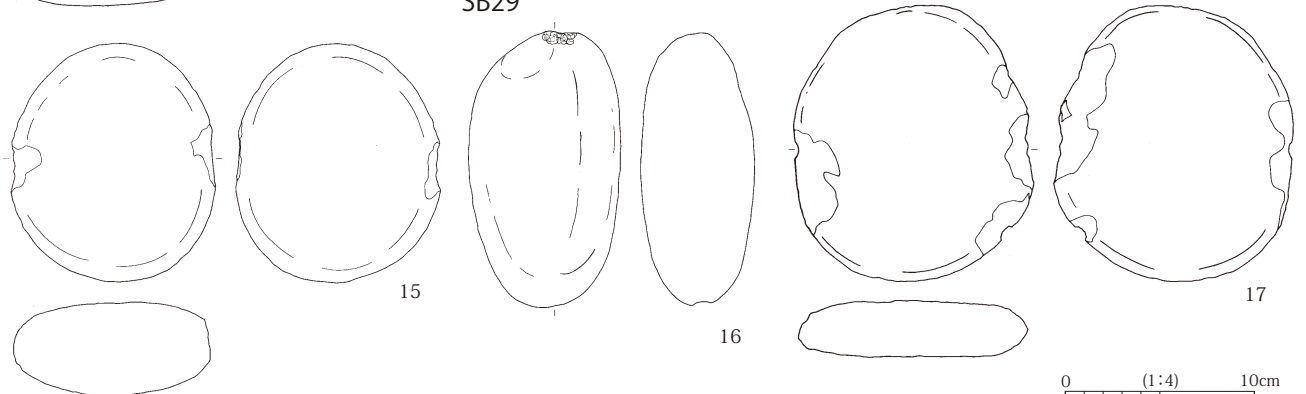
SB22



SB23

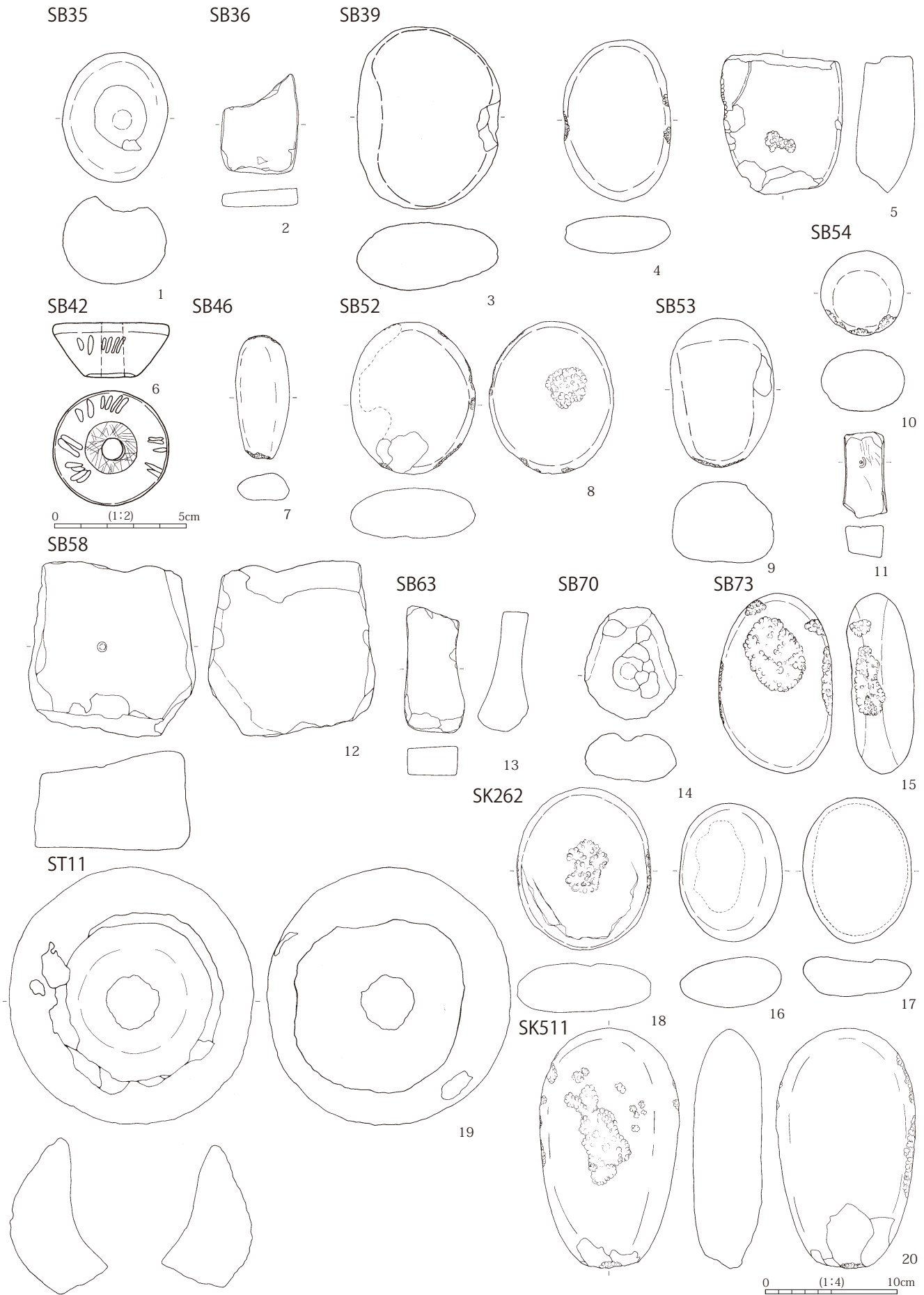


SB29



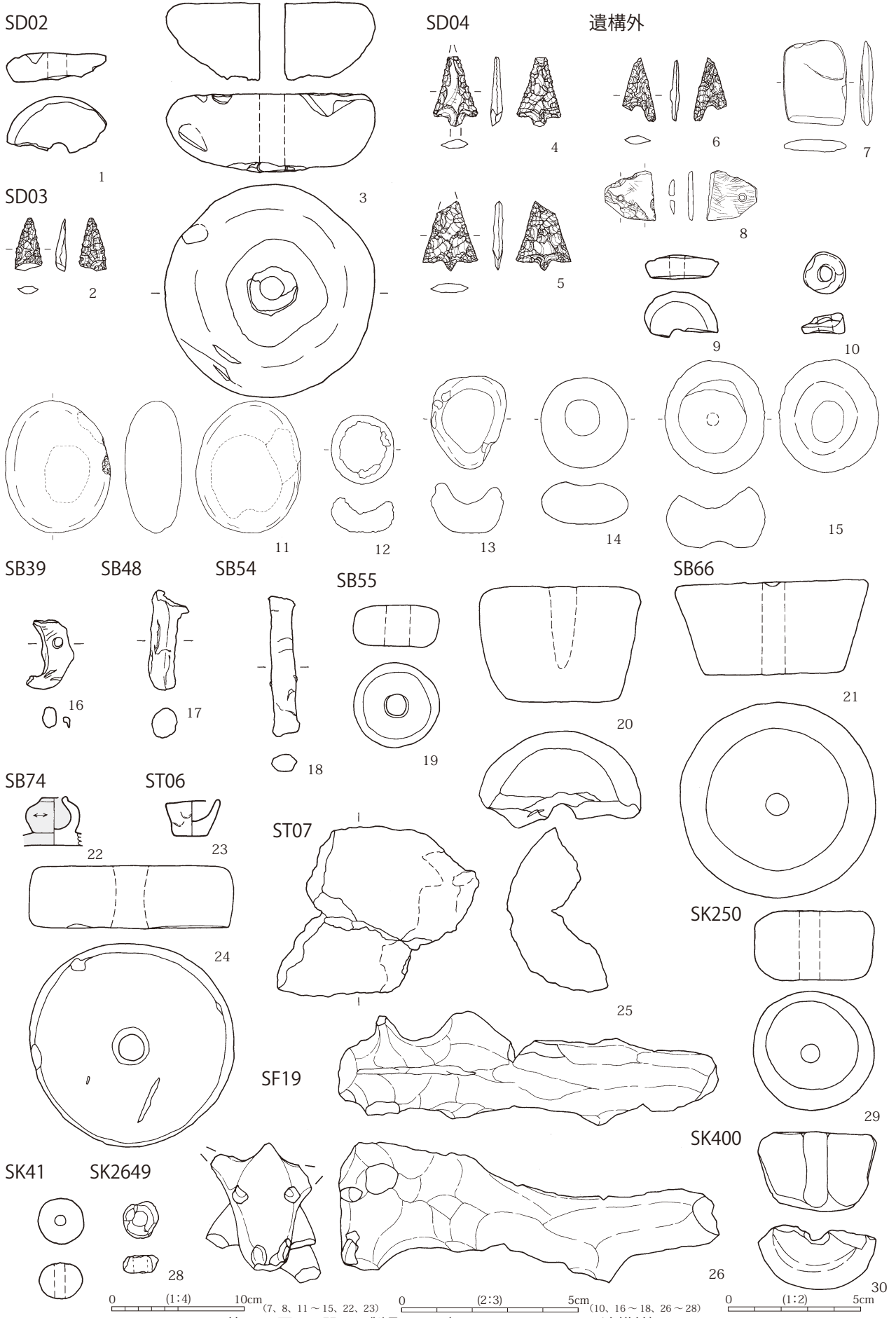
0 (1:4) 10cm

第201図 石器・石製品—2 (SB21 SB22 SB23 SB29)



第 202 図 石器・石製品一 3 (SB35 SB36 SB39 SB42 SB46 SB52 SB53 SB54 SB58 SB63 SB70 SB73 ST11 SK262 SK511)

(4) - 1 東條遺跡 古代



第 203 図 石器・石製品一 4 (SD02 SD03 SD04 遺構外)
土製品一 1 (SB39 SB48 SB54 SB55 SB66 SB74 ST06 ST07 SK41 SK250 SK400 SK2649 SF19)

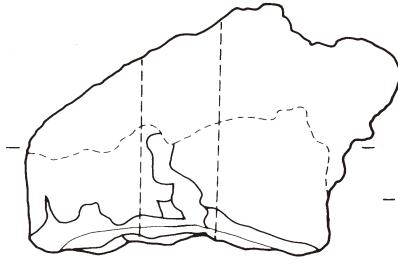
SD02



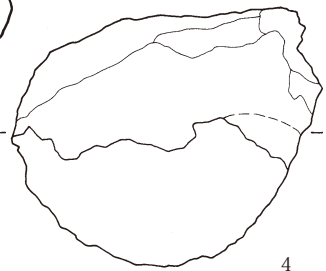
1



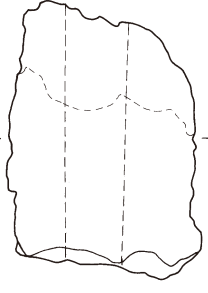
2



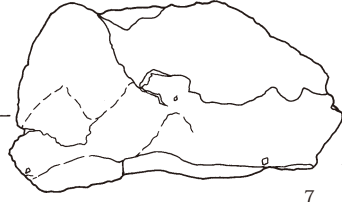
3



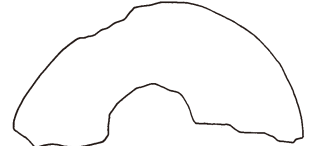
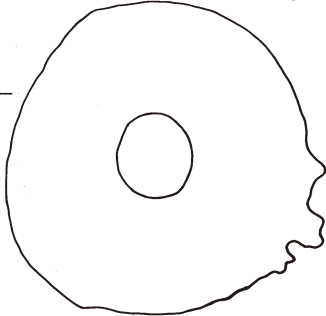
4



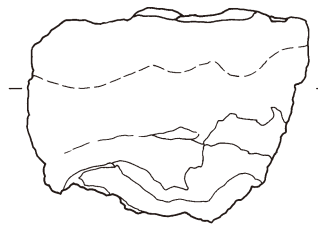
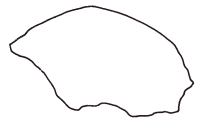
6



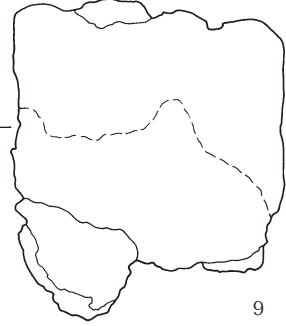
7



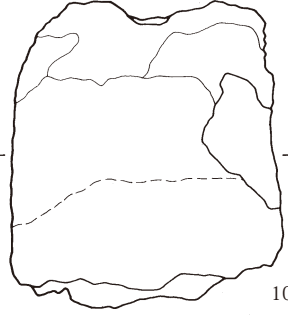
5



SD04



9

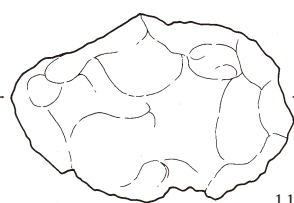
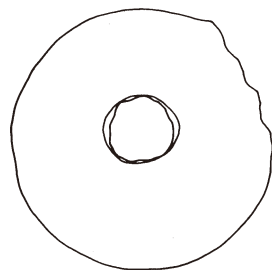
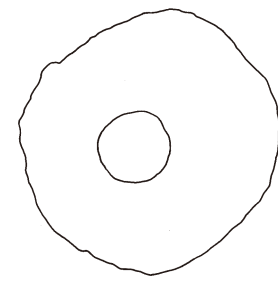


10

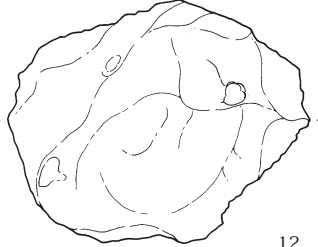
SD03



8



11



12



遺構外



15



16



17



18



19



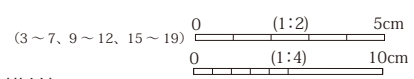
20



21

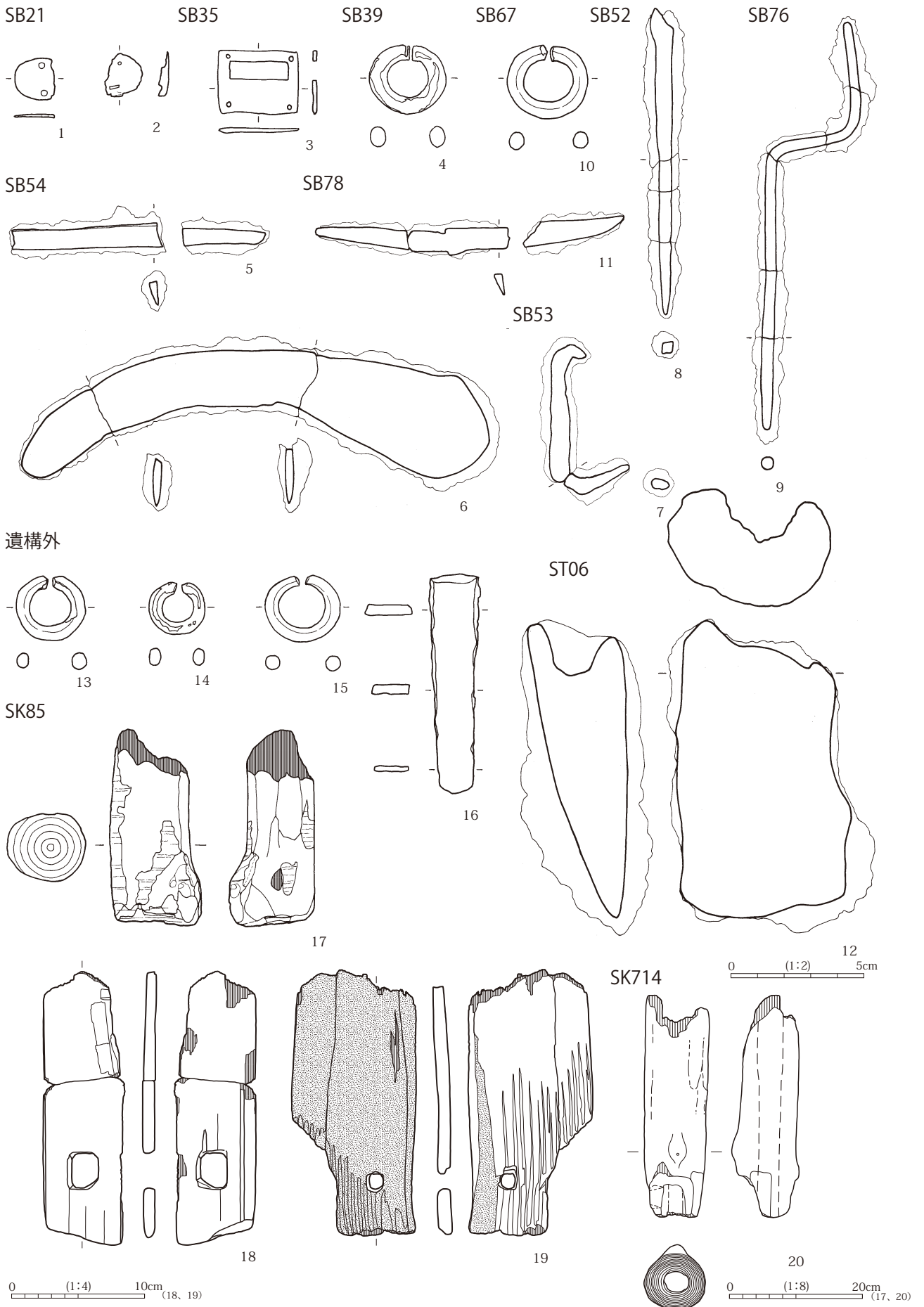


22



第 204 図 土製品一 2 (SD02 SD03 SD04 遺構外)

(4) - 1 東條遺跡 古代



第 205 図 金属製品 (SB21 SB35 SB39 SB52 SB53 SB54 SB67 SB76 SB78 ST06 遺構外)
木製品 (SK85 SK714)



調査区全景 平成 14 年度 南西より



調査区全景 平成 15 年度 東より



調査区全景 平成 18 年度



調査区全景 平成 19 年度 北より



XIX G区東側 全景 北より



XIX G区 全景 南より



XIX G区 全景 北より



XIX F区東側 全景 南より



XIX F12区 全景 北より



XVII J区 全景 西より



XIX A区東側・B区 全景



XIX A区西側 全景 南西より



XVII E区周辺 全景



XVII E区周辺 全景 南側 東より



XVII E区周辺 全景 北側 東より



XVII D14区 全景 南より



XVII C区 掘立柱建物群 全景 南より



XVII D・E・I・J区 全景 北より



XVII G・H区 全景



XVII D21・22区I区 全景 西より



SB01 検出 西より



SB01 遺物出土状況 西より



SB02 完掘 東より



SB03 遺物出土状況 東より



SB03 カマド遺物出土状況 東より



SB04 完掘 北より



SB05 完掘 南より



SB06 遺物出土状況 北より



SB06 完掘 東より



SB07 完掘 西より



SB08 遺物出土状況 南より



SB08 完掘 南より



SB08 掘り方完掘 南より



SB09 遺物出土状況 北より



SB09 完掘 東より




SB10 遺物出土状況 北西より



SB10・15 SD09 完掘 西より



SB11 遺物出土状況 東より



SB11 完掘 東より



SB12 遺物出土状況 西より



SB12 完掘 北より



SB12 掘り方完掘 南より



SB13 遺物出土状況 北より



SB13 完掘 北より



SB14 完掘 西より



SB16 遺物出土状況 南より



SB16 鏡出土状況 東より



SB16 完掘 南より



SB16 カマド完掘 南より



SB17 遺物出土状況 南より



SB17 完掘 南より



SB18 遺物出土状況 西より



SB18 完掘 西より



SB19 遺物出土状況 北より



SB19 完掘 南より



SB20 完掘 南東より



SB21 遺物出土状況 西より



SB21 完掘 西より



SB22 遺物出土状況 西より



SB22 完掘 西より



SB23 遺物出土状況 西より



SB23 完掘 西より



SB24 完掘 西より



SB25 完掘 西より



SB26 遺物出土状況 南より




SB26 完掘 東より



SB27 完掘 南より



SB28 上面溝完掘 北より



SB28 完掘 南より



SB29 完掘 南より



SB29 カマド遺物出土状況 南より



SB29 掘り方 南より



SB30 遺物出土状況 西より




SB30 北東コーナー集石出土状況 南より



SB30 完掘 西より



SB30 カマド遺物出土状況 西より



SB31 完掘 北より



SB32 遺物出土状況 西より



SB33 遺物出土状況 東より



SB33 完掘 東より



SB35 遺物出土状況 南より



SB35 完掘 南より



SB36 遺物出土状況 北より



SB36 完掘 北より



SB39 遺物出土状況 北より



SB39 遺物出土状況 西より



SB39 完掘 南より



SB40 遺物出土状況 北東より



SB40 完掘 南より



SB41 完掘 東より



SB42 遺物出土状況 南東より



SB42 完掘 北より



SB44 北部完掘 南より



SB44 南部完掘 南東より



SB45 完掘 西より



SB44・SB45 完掘 南より



SB46 遺物出土状況 南より



SB46 完掘 南西より



SB47 完掘 北東より



SB48・SB51 完掘 南より



SB48 カマド火床完掘 南より



SB49 完掘 南より



SB49 カマド袖遺物出土状況 南より



SB49 カマド 南より



SB50 完掘 北より



SB51 カマド遺物出土状況 南西より



SB53 完掘 南より



SB54 完掘 北より



SB55 完掘 南より



SB55 カマド火床 南より



SB56 遺物出土状況 北より



SB56 完掘 西より



SB57 完掘 北より



SB57 カマド火床 北より



SB58 完掘 東より



SB58 カマド遺物出土状況 東より



SB59 遺物出土状況 北より



SB59 完掘 南より



SB60 遺物出土状況 南より



SB60 完掘 南東より



SB60 カマド完掘 南より



SB61 完掘 北より



SB61 カマド火床 西より



SB62 完掘 南より



SB62 カマド遺物出土状況 南より



SB62 掘り方 南より



SB63 遺物出土状況 北より



SB63 完掘 北より



SB63 カマド完掘 北より



SB63 掘り方 北より



SB64 遺物出土状況 東より



SB64 完掘 南より



SB64 カマド遺物出土状況 南より



SB65 完掘 東より



SB65 カマド火床 東より



SB66 遺物出土状況 南より



SB66 完掘 東より



SB66 カマド火床 東より



SB67 完掘 南より



SB67 カマド火床 西より



SB68 完掘 東より



SB68 カマド焼土 南東より



SB69 完掘 西より



SB70 遺物出土状況 南より



SB70 完掘 西より



SB70 カマド火床 西より



SB71 完掘 南より



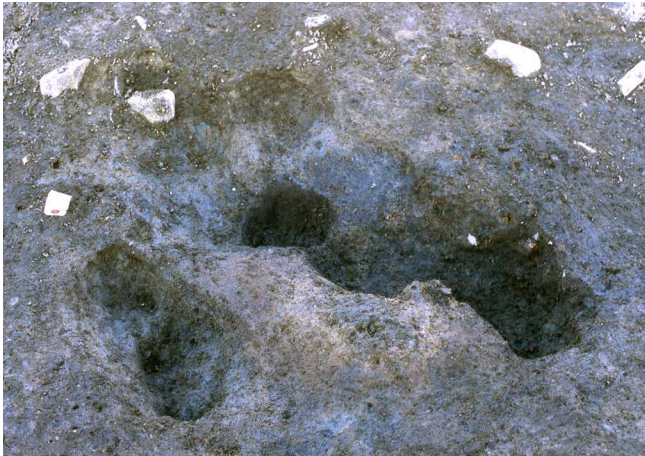
SB71 カマド遺物出土状況 南より



SB72 完掘 南より



SB72 カマド付近遺物出土状況 南より



SB72 カマド完掘 南より



SB73 カマド西遺物出土状況 西より




SB73 完掘 南より



SB73 カマド火床完掘 南より



SB74 完掘 西より



SB74 カマド火床焼土 西より



SB75 遺物出土状況 西より



SB75 完掘 西より



SB76 石列 東より



SB76 完掘 西より



SB76 カマド完掘 西より



SB77 カマド火床 南より



SB78 カマド完掘 南より



SB52・53・54 76・77・78 完掘 南より



ST01 完掘 北より



ST02 完掘 南より



ST03 完掘 北より



ST04 Pit1 遺物出土状況 南より



ST04・05 完掘 北より



ST06 礎石 No.1 東より



ST06 礎石 No.2 東より



ST06 遺物出土状況 東より



ST06 完掘 北より



ST09 完掘 北より



ST17 完掘 南より



ST18 完掘 北西より



ST27 完掘 西より



ST31 完掘 南より



ST33 完掘 南より



ST34 完掘 南より



ST35 Pit1 完掘 西より



ST35 完掘 北より



ST36 完掘 北より



ST39 完掘 東より



ST40 完掘 南西より



ST43 他 SK群 東より



ST46・47・48 他 SK群 北より



ST53・54 他 SK群 西より



SK85 遺物出土状況 北より



SK85 完掘 北より



SK199 完掘 北より



SK400 完掘 南より



SK579 完掘 (左) 南より



SK615 完掘 東より



SK627 完掘 (左) 北より



SK2902 遺物出土状況 北東より



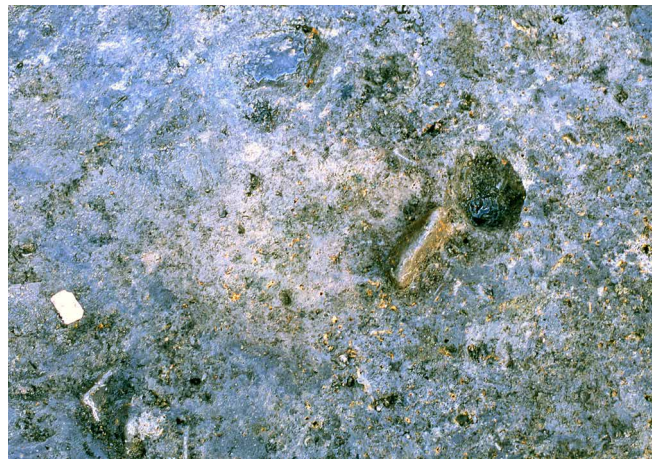
SK2965 完掘（奥、前は ST18Pit）南東より



SK3000 完掘 南より



SK3026 完掘 南より



SK3051 完掘 南東より



SM02 出土状況 南より



SM03 銀環出土状況



SM03 人骨出土状況 東より



SM03 完掘 西より



SF17 検出 東より



SF18 検出 西より



SF18 断面 東より



SF19 土馬出土状況 南より



SF19 遺物出土状況 西より



SF19 トレンチ断面 東より



SF19 完掘 北より



SF21 検出 南より



SQ01 検出 東より



SQ02 検出 東より



SQ05 遺物出土状況 南より



SD10 完掘 南より



SD32 完掘 北より



SD33 完掘 北より



SD36 完掘 西より



SD37 完掘 北より



SB11



182-21

SB12



182-24

SB13



182-25

SB14



182-26



182-28



182-31

SB17



183-13



182-27



182-30



183-15

SB16



183-1



183-4



183-6



183-16



183-2



183-5



183-7



183-17



183-3



183-19

SB18



183-20



183-25



183-28



183-30



183-22



183-26



183-29



183-23



183-31



183-33



183-24



183-27



183-32

SB18



184-1



184-4



184-6



184-2



184-9



184-7



184-8



184-3



184-10



184-10



184-11



184-12

SB19



185-3

SB20



185-6

SB21



SB22



SB23



SB24



SB26





SB39



188-2



188-3



188-4



188-5



188-6



188-7



188-8




188-10



188-9



188-12



SB49



SB51



SB53



SB54



SB62



SB63





SB72



194-1

SB73



194-4

194-5

194-6

194-7

194-8

194-9

194-10



194-2

SB75



194-16



194-12



194-14



194-15

SB76



194-17



194-18



194-19

ST02



195-1



195-2

ST04

SK85



SK579



195-12

ST06



195-3

ST17



195-6

ST18



195-7



195-8

SK615



195-13

SK665



195-16

SK2902



195-20

SK377



195-10



195-15



195-18



195-21



195-19



195-22

SQ01



195-27

SQ02



195-28

SQ05



195-29




195-31



195-35



195-36



196-4

SD01



196-9



196-10



196-3



196-6



196-7

SD02



196-12



196-14



196-15



196-17



196-13



196-16



196-19



196-20



196-22



196-23



196-27



197-1



197-2



197-3



197-4



197-7



197-8



197-6

SD04



197-10



197-11



197-16



197-17



197-18



197-19



198-3



197-20

SD05



198-9



198-2



198-4

SD10



198-11



(4)-2 東條遺跡

中近世



中世面出土の漆器



第 206 図 東條遺跡中世遺構全体図

(4) - 2 東條遺跡 中世



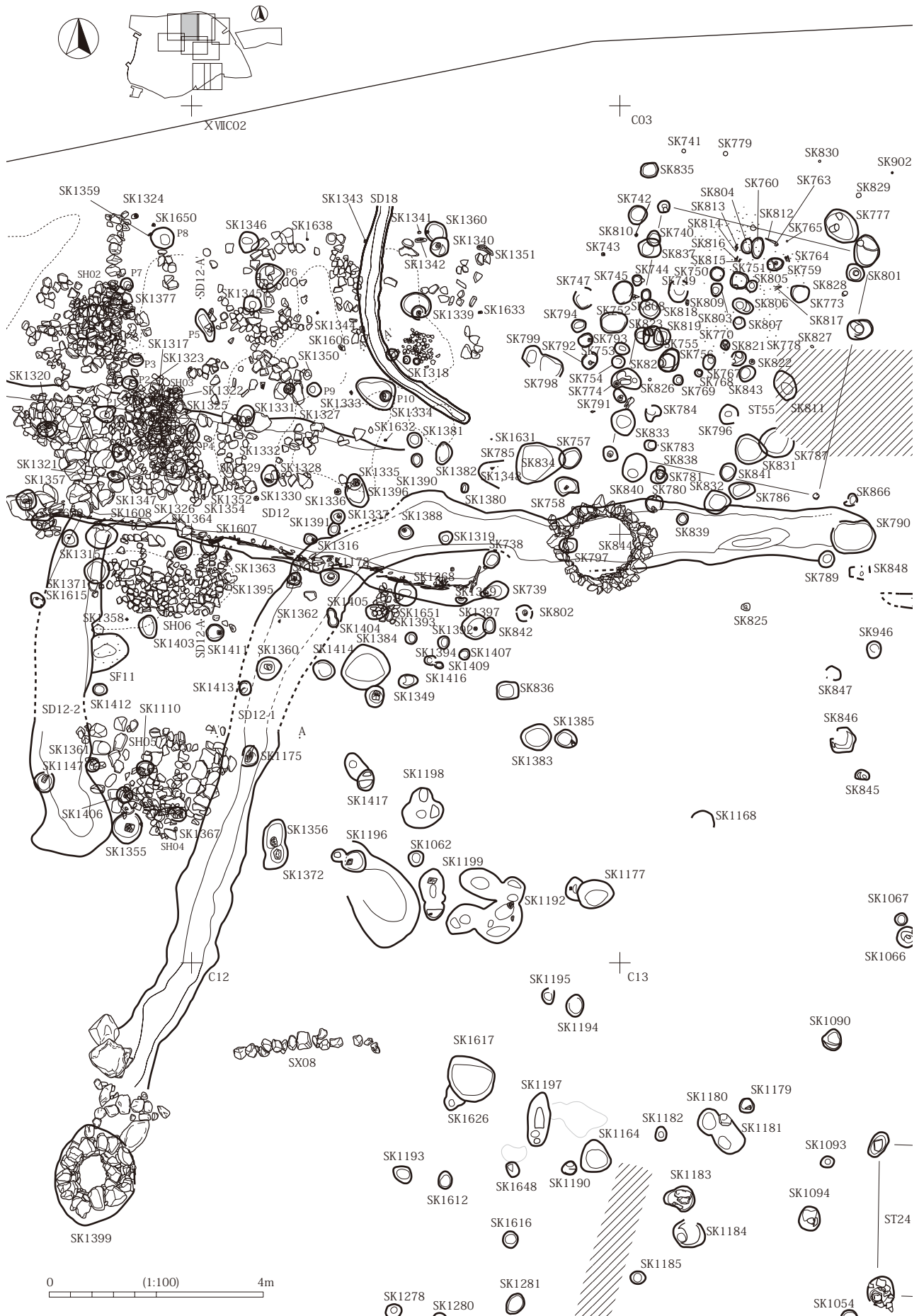
第 207 図 東條遺跡中世検出面遺構全体図



第 208 図 東條遺跡中世検出面遺構全体図 (割図)

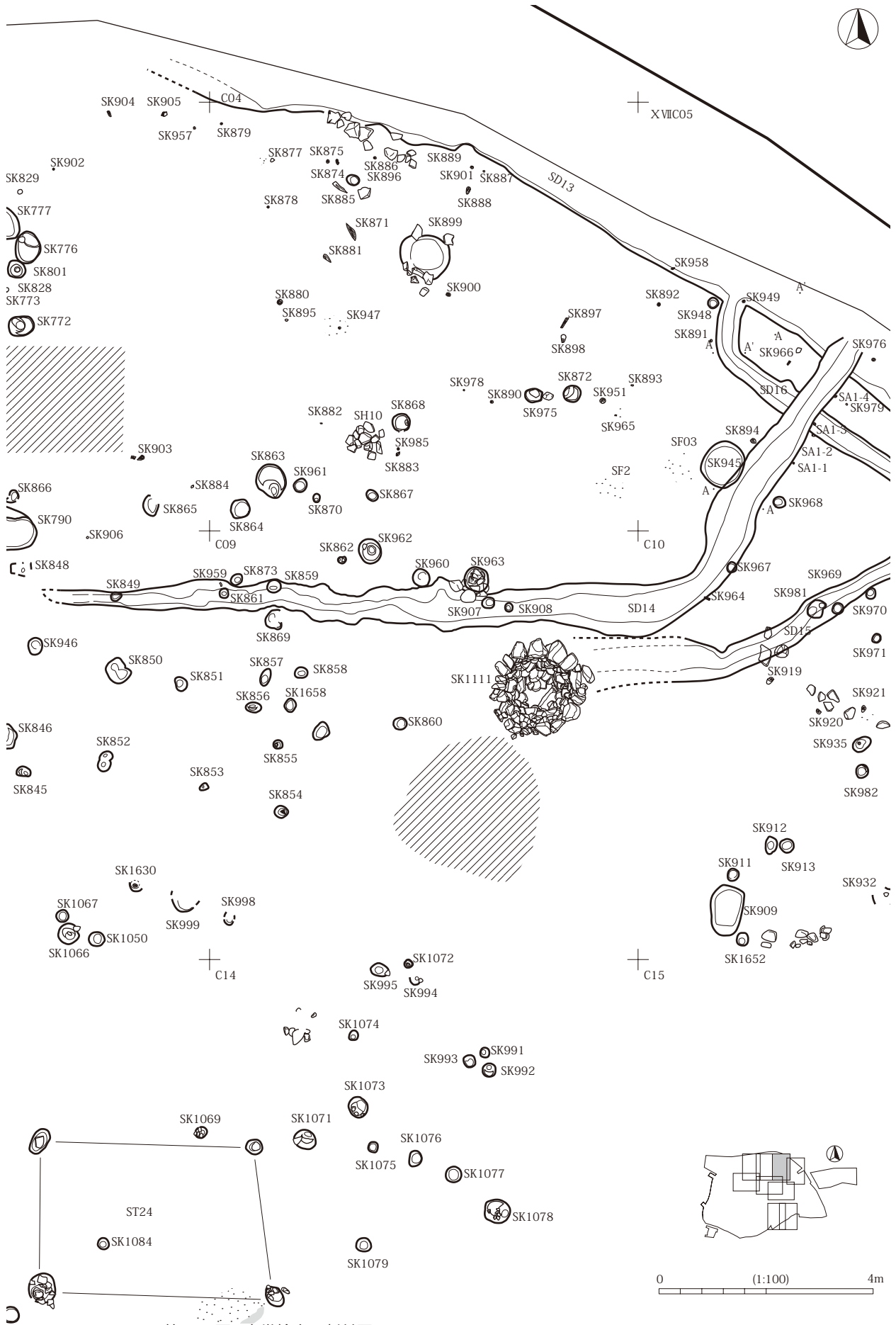


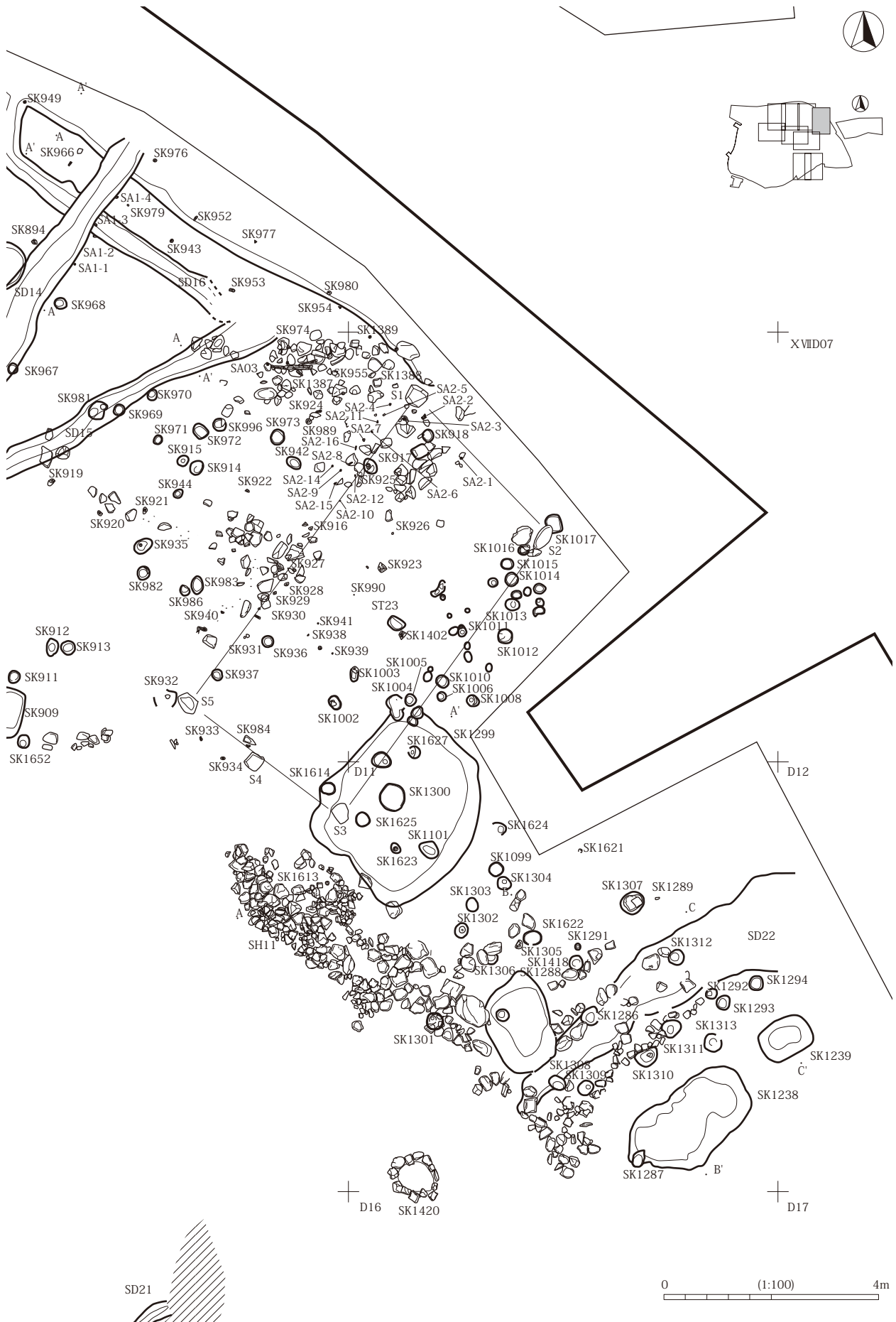
第 209 図 中世検出面割付図 XVIIIB-05・10・15 C-01・02・06・07・11・12



第 210 図 中世検出面割付図 XVIC—01・02・03・06・07・08・11・12・13

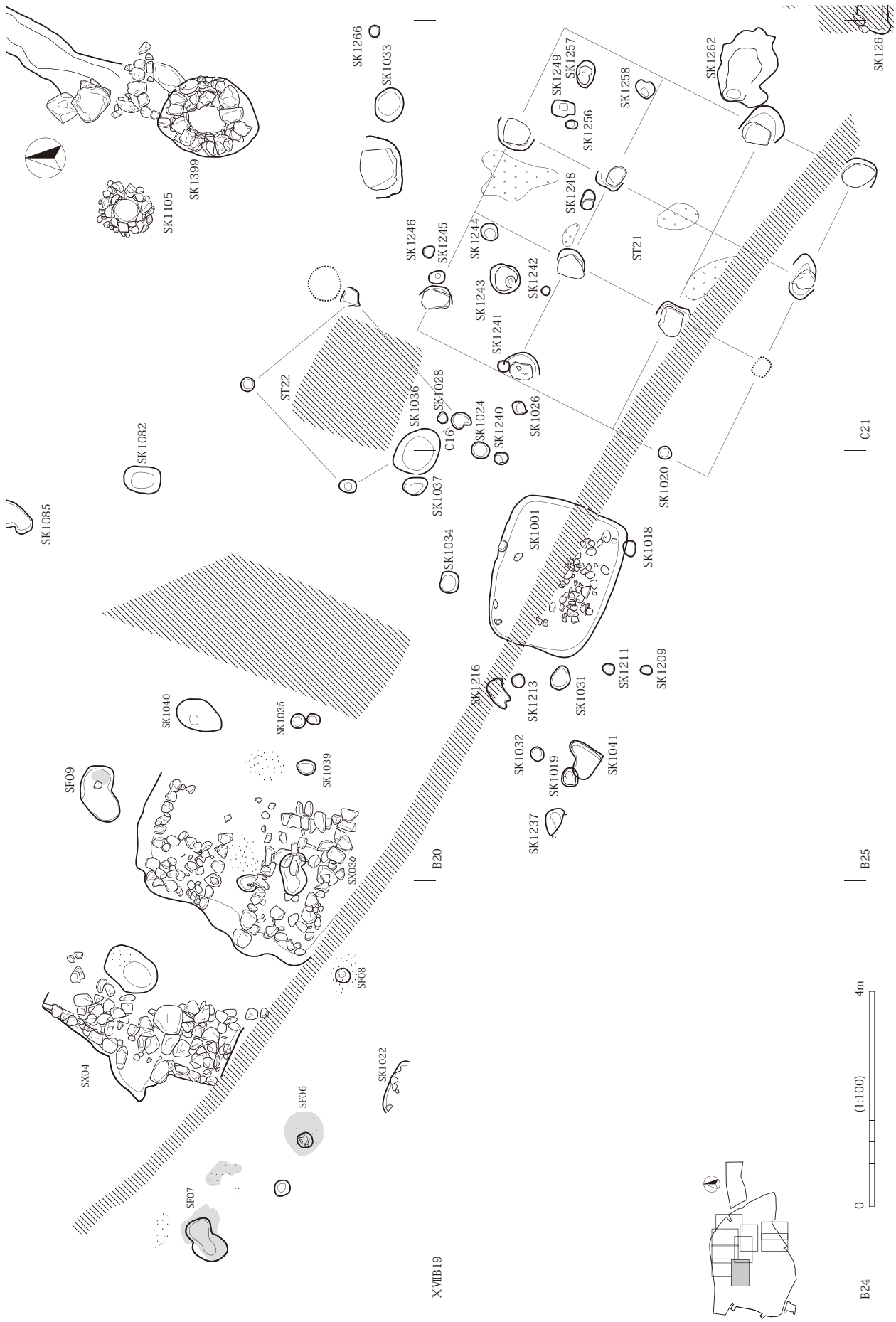
(4) - 2 東條遺跡 中世



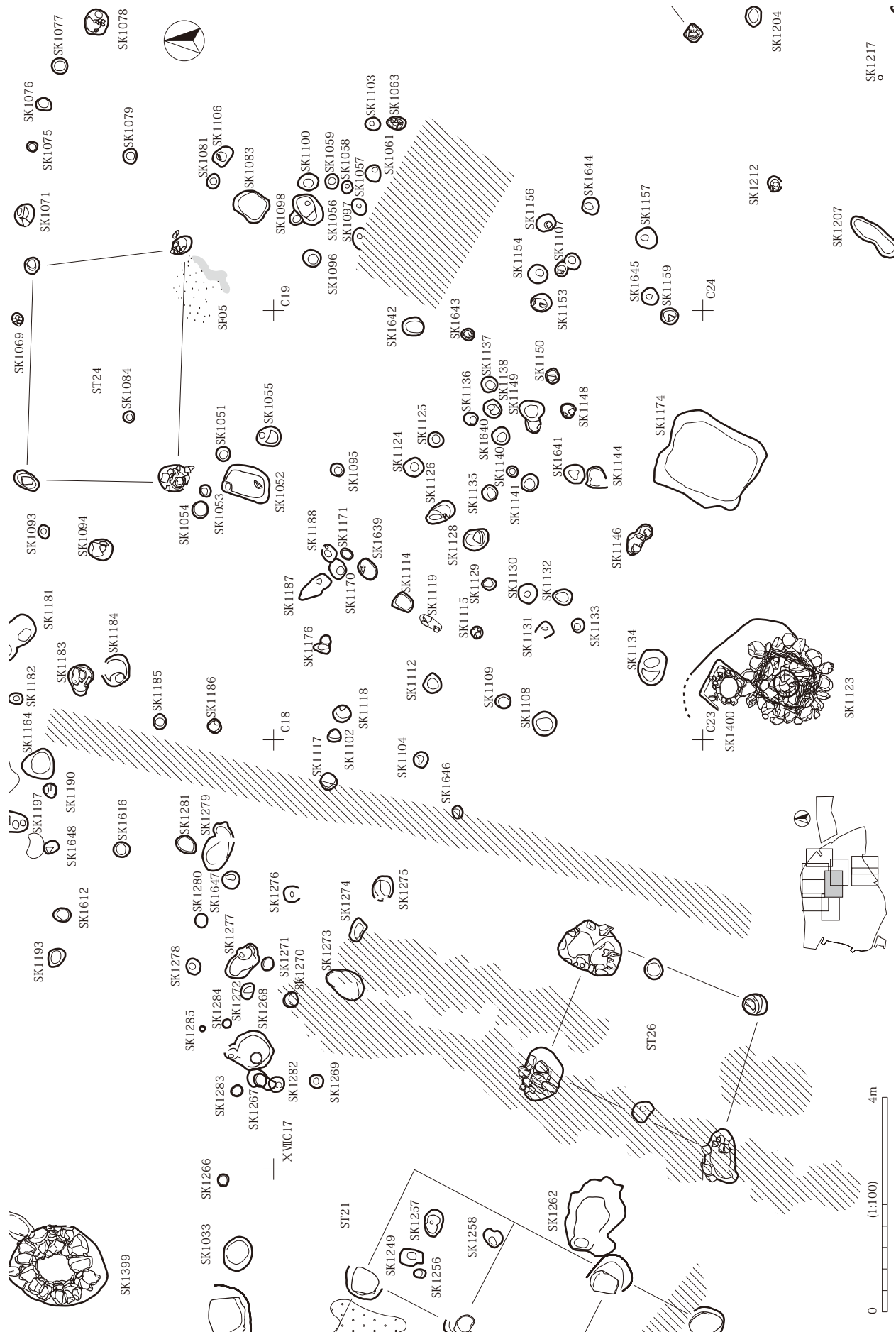


第 212 図 中世検出面割付図 XVIII—05・10・15・20 D—01・06・11・12・16・17

(4) - 2 東條遺跡 中世



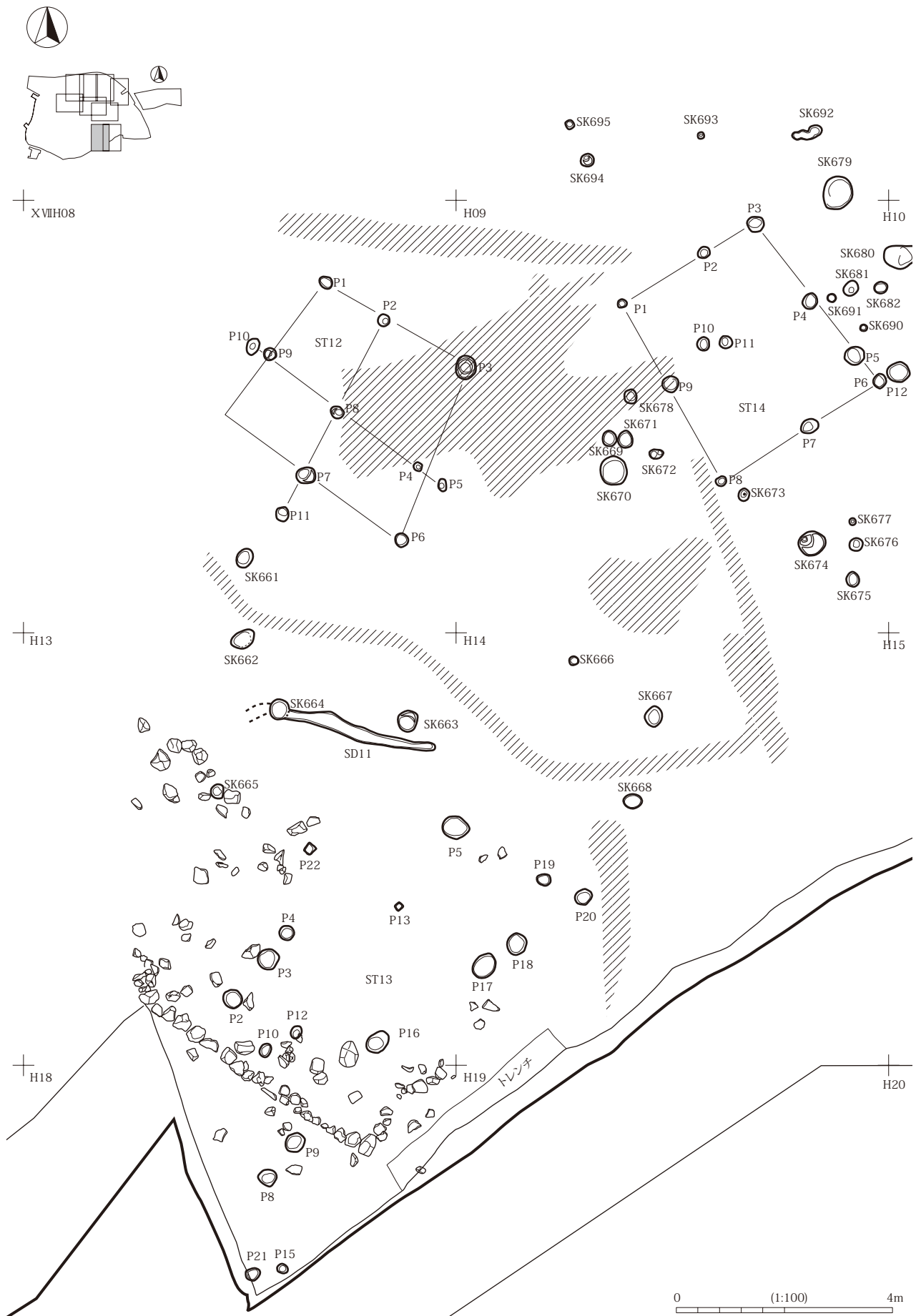
第 213 図 中世検出面割付図 XVIB-14・15・19・20 C-11・16・21



第 214 图 中世検出面割付図 XVIC—11・12・13・14・16・17・18・19・21・22・23・24

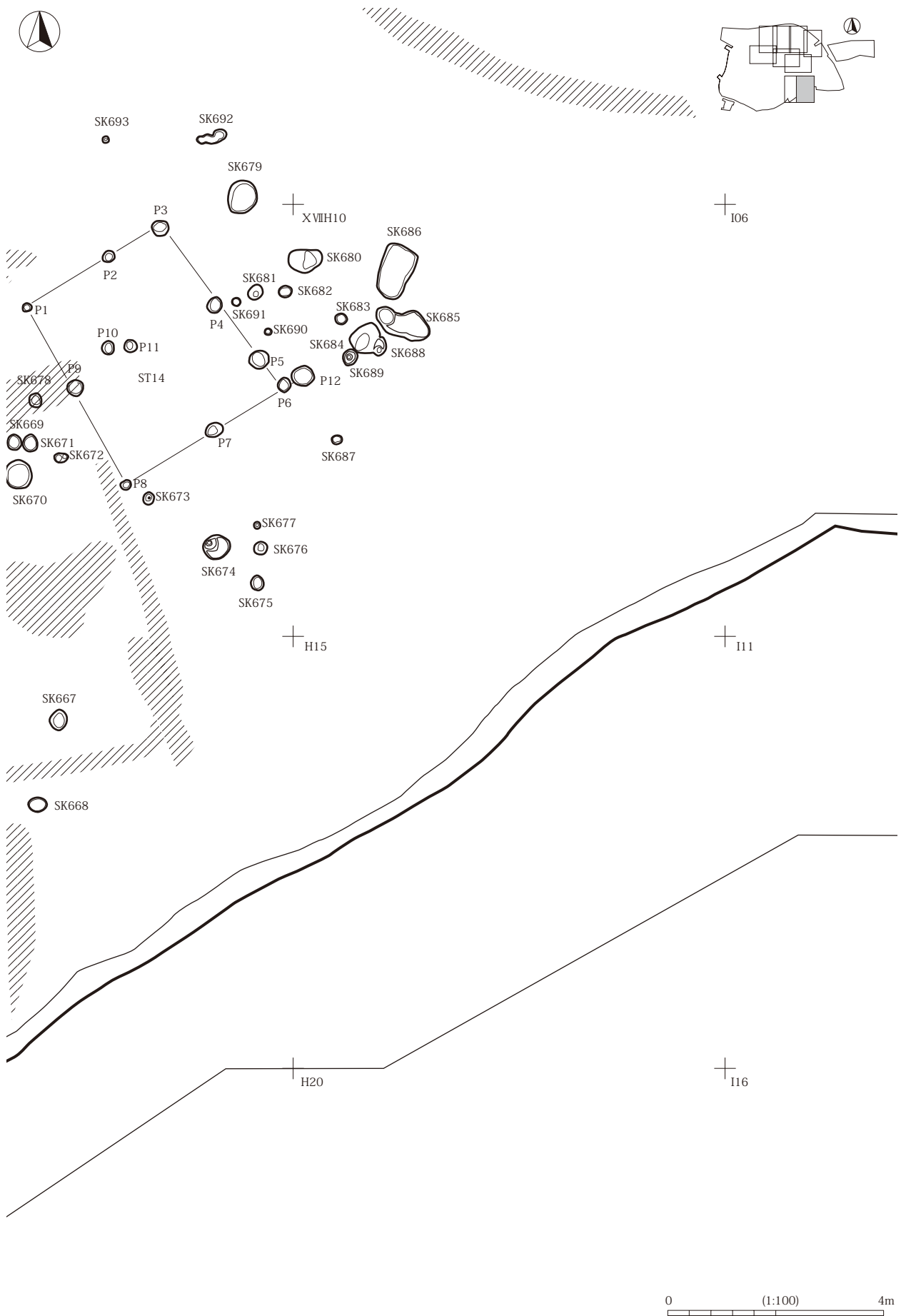


第215 図 中世検出面割付図 XVVIC—18・19・20・23・24・25



第 216 図 中世検出面割付図 XVIIH—04・08・09・10・13・14・18・19

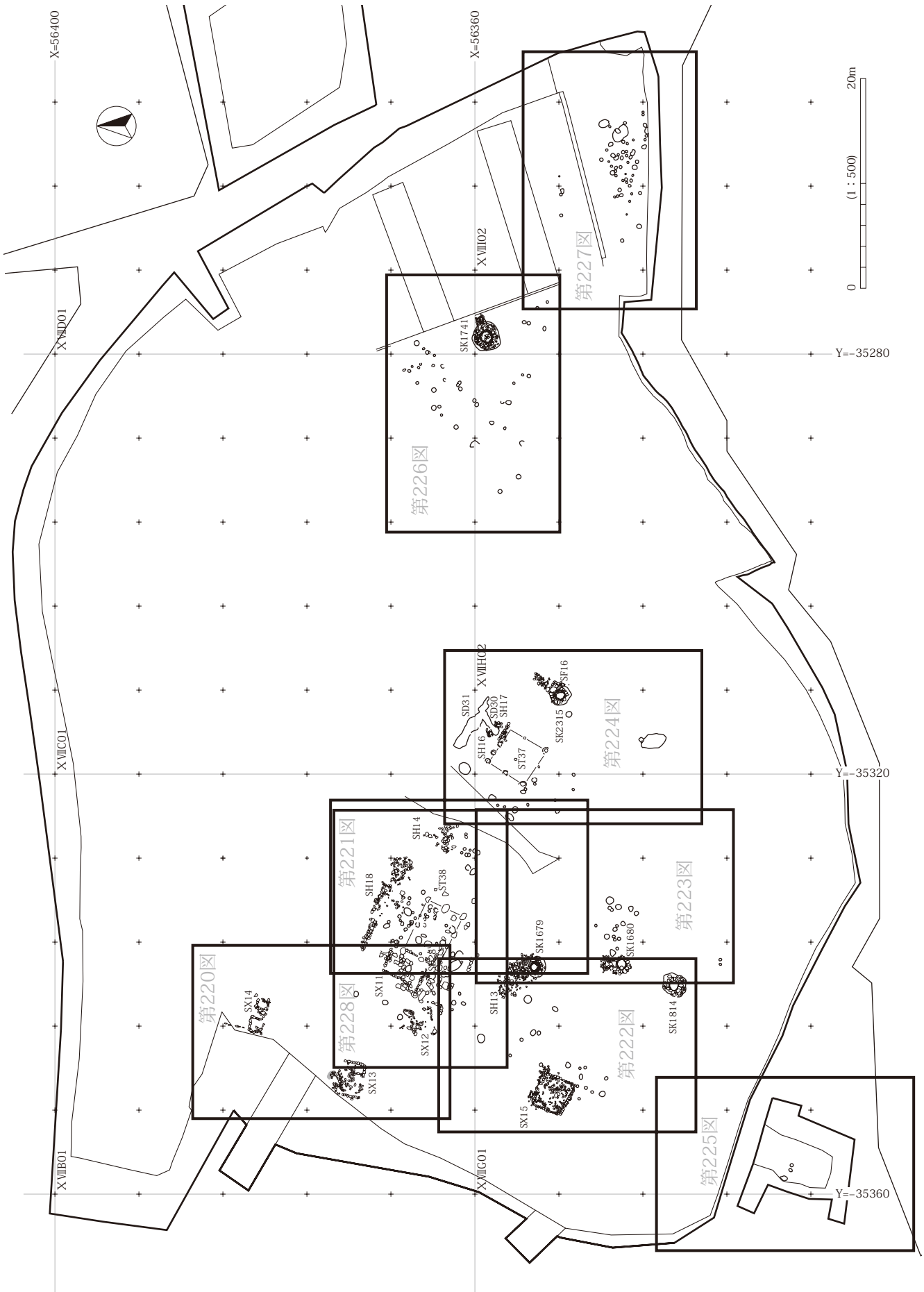
(4) - 2 東條遺跡 中世



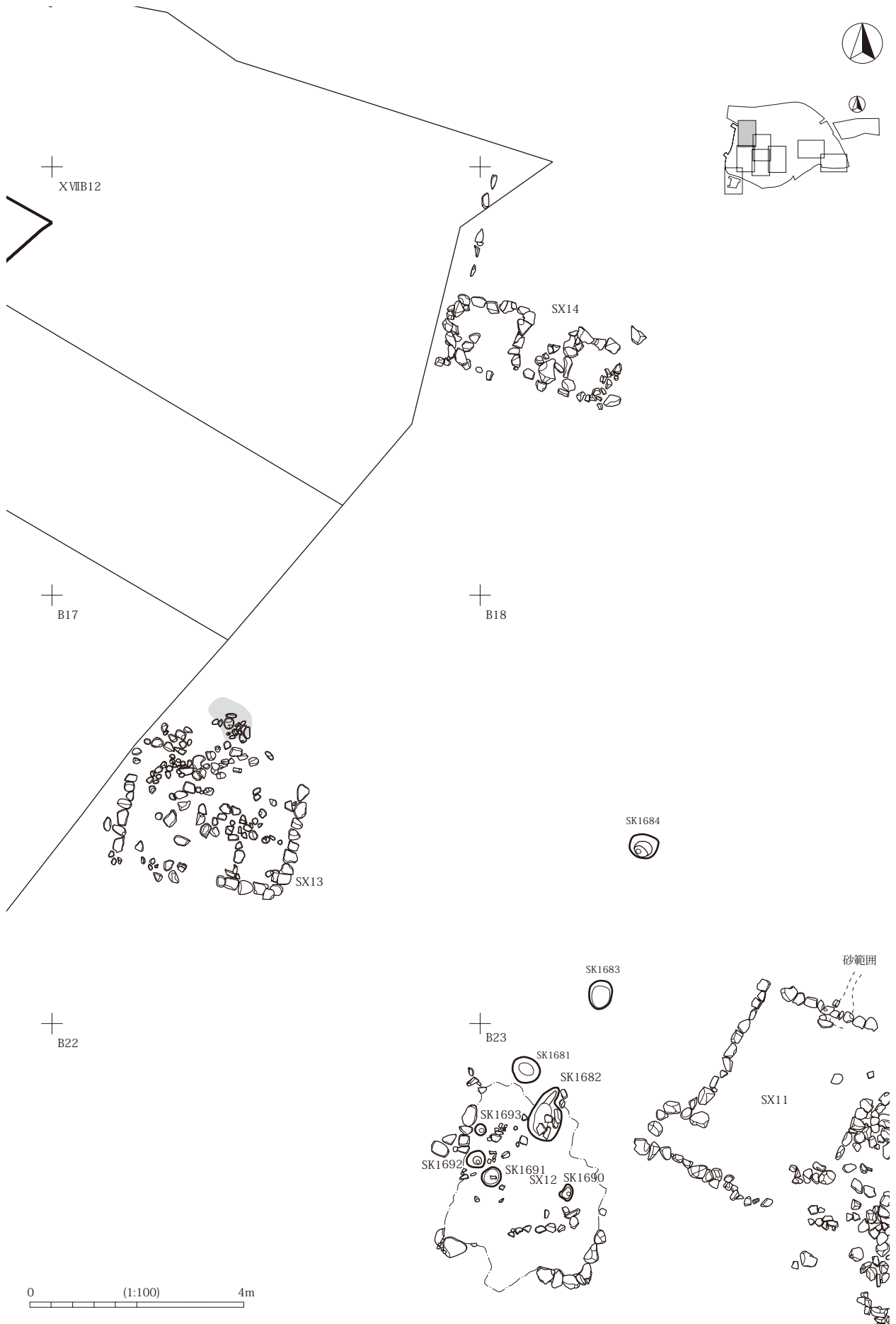
第 217 図 中世検出面割付図 XVIIH-04・05・09・10・14・15



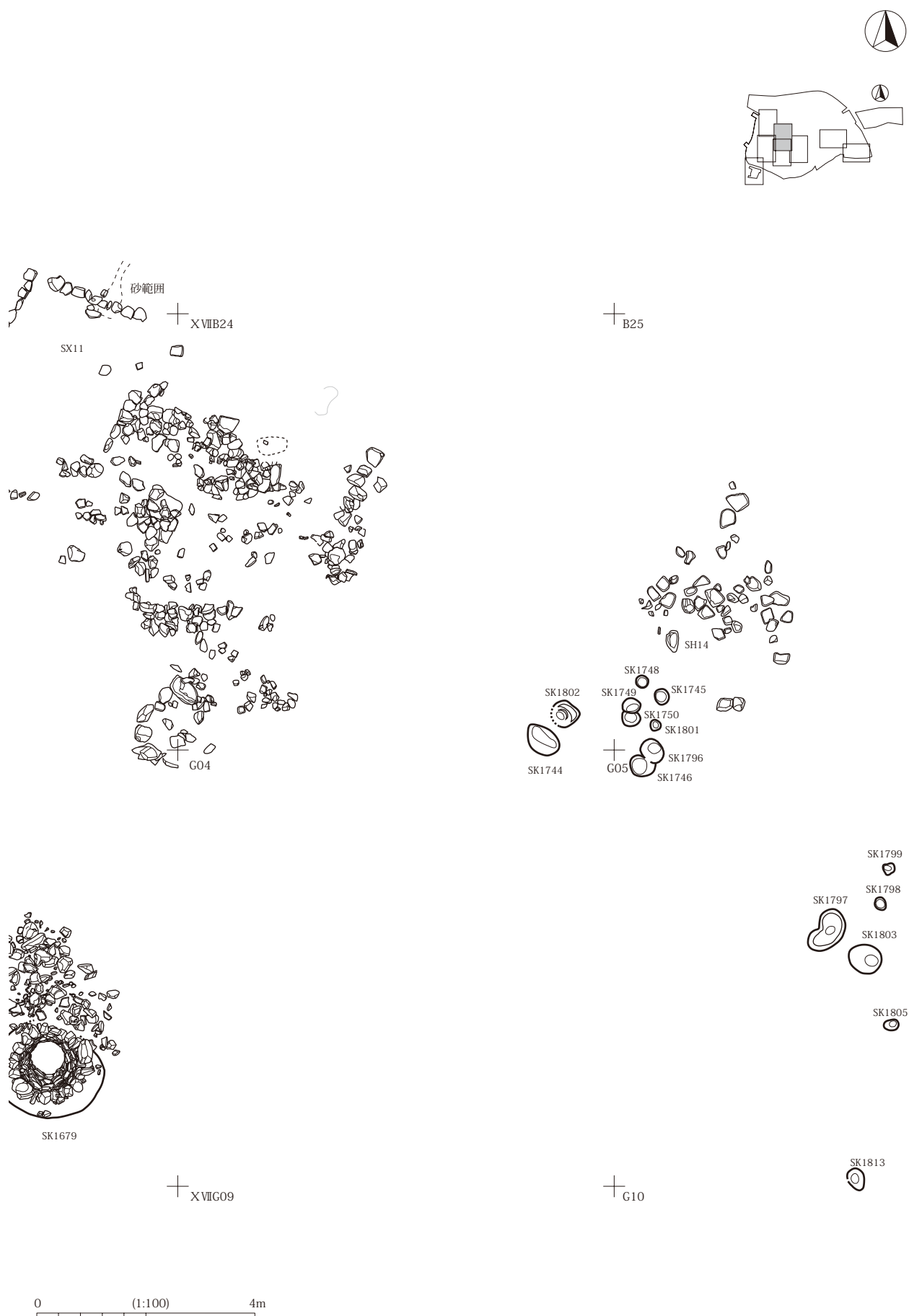
第 218 図 東條遺跡中世第 1 検出面遺構全体図



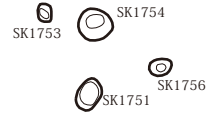
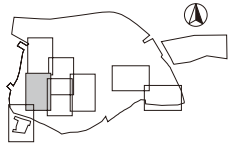
第 219 図 東條遺跡中世第 1 検出面遺構全体図 (割図)



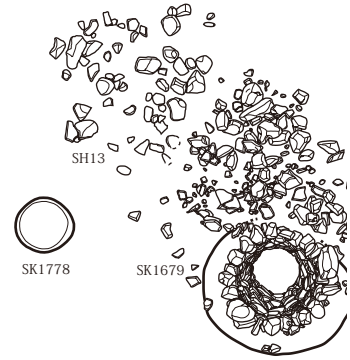
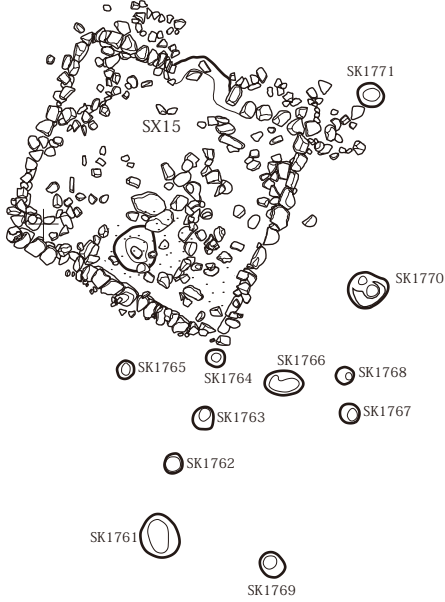
第 220 図 中世第 1 検出面割付図 XVII B—12・13・17・18・22・23



第 221 図 中世第 1 検出面割付図 XVIIIB—18・23・24・25 G—03・04・05・08・09・10



XVII G02

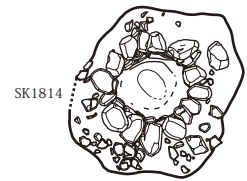
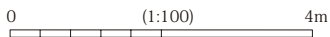
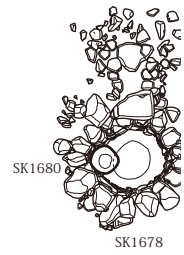


G08



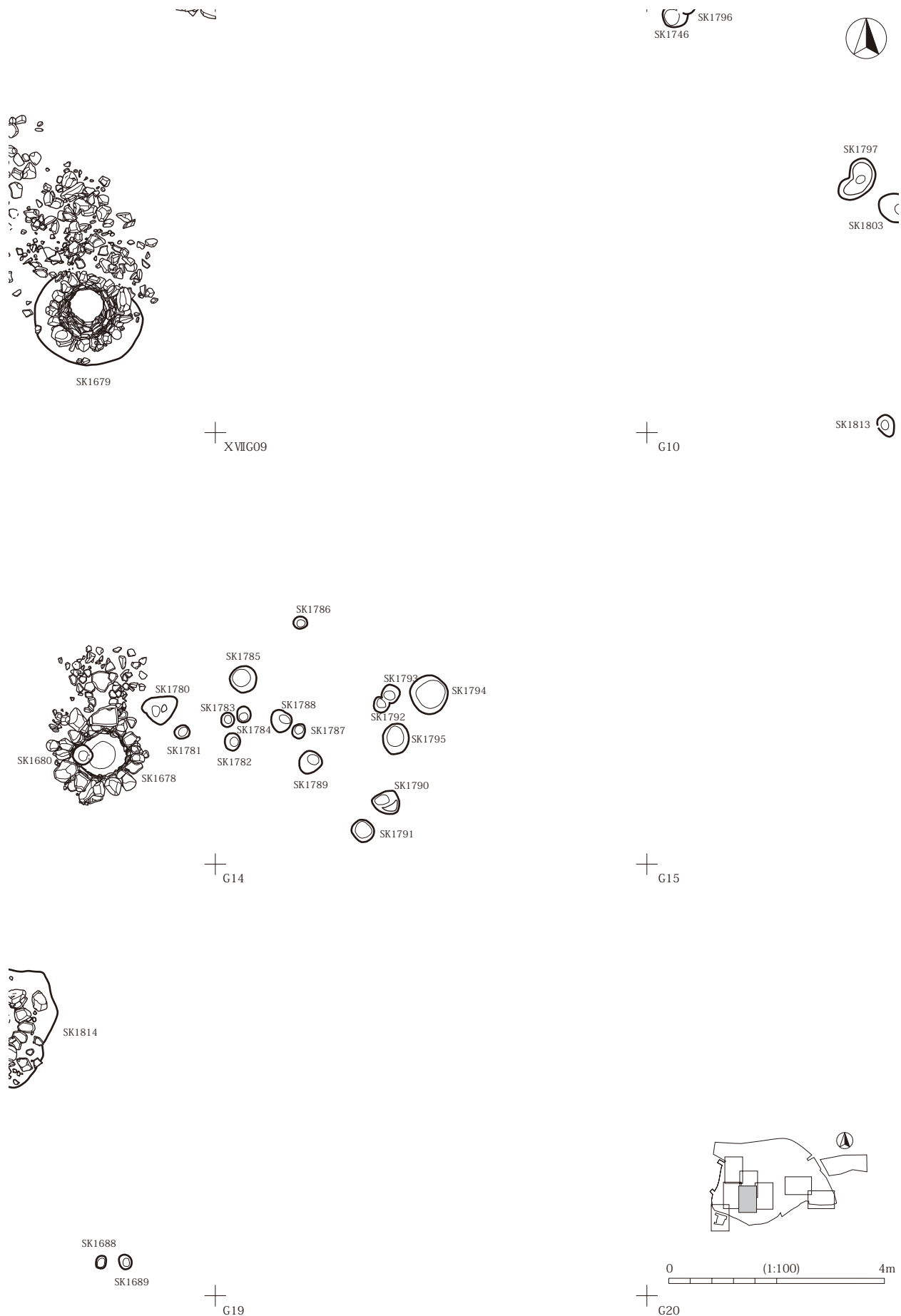
G12

G13

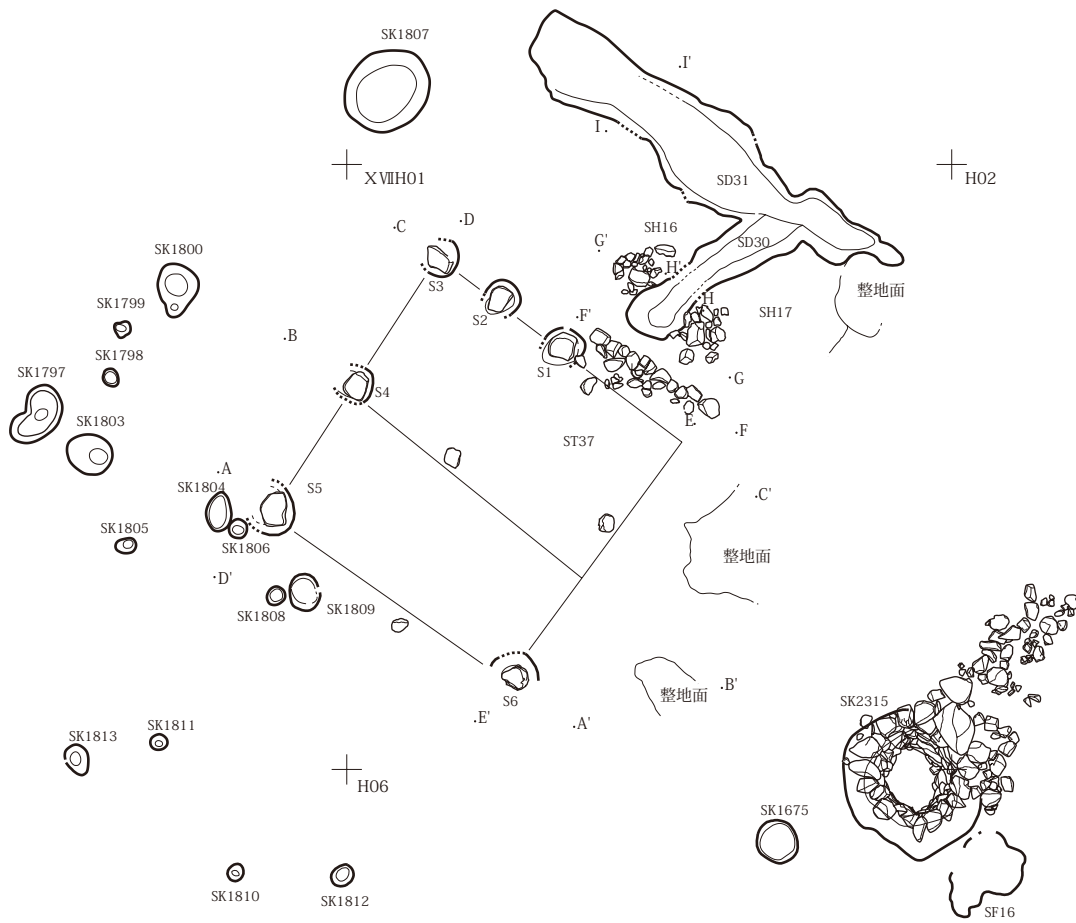


第 222 図 中世第 1 検出面割付図 XVII B—23 G—01・02・03・06・07・08・11・12・13

(4) - 2 東條遺跡 中世

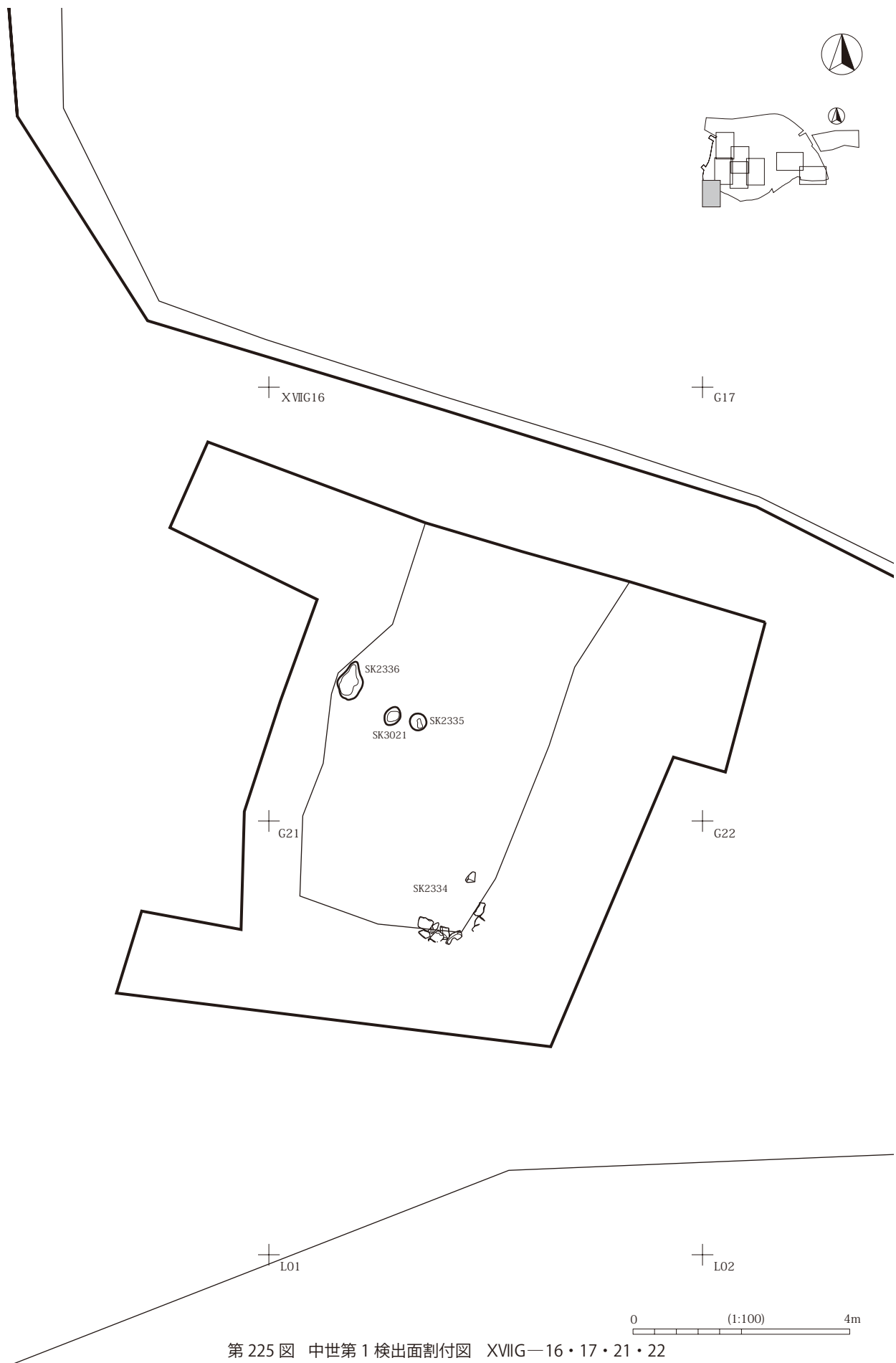


第 223 図 中世第 1 検出面割付図 XVIIIG—03・04・05・08・09・10・13・14

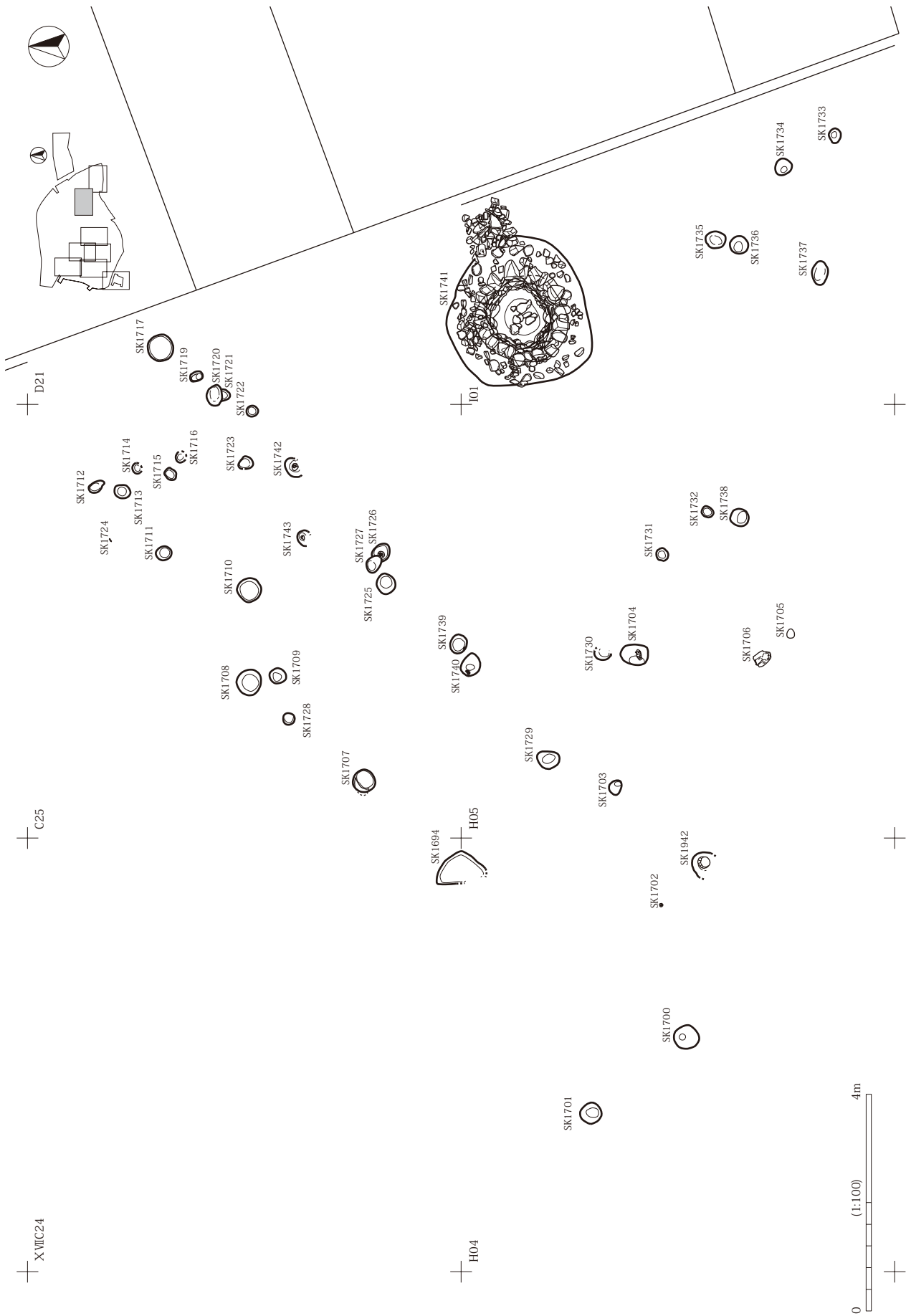


0 (1:100) 4m

第 224 図 中世第 1 検出面割付図 XVII B—25 C—21 G—05・10 H—01・02・06・07・11・12



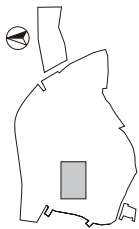
第 225 図 中世第 1 検出面割付図 X VIIIG—16・17・21・22



第 226 図 中世第 1 検出面割付図 XVIII—24・25 D—21 H—04・05 I—01



第 227 図 中世第 1 検出面割付図 XVIII-01・02・06・07・08・11・12・13



第 228 図 中世第 1 検出面割付図 XVIIIB—18・19・23・24・25 G—03・04・05

(4) - 2 東條遺跡 中世

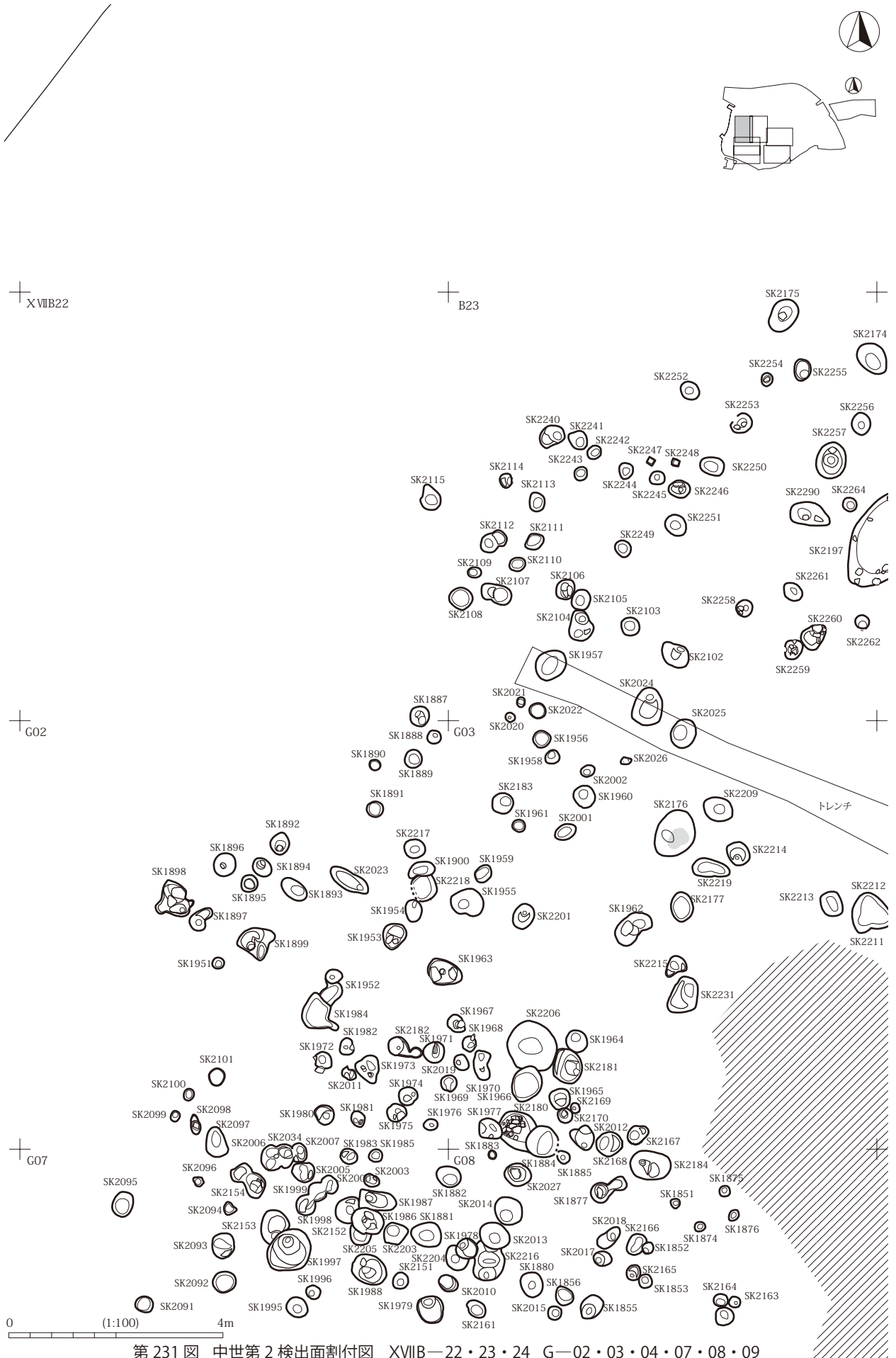


第 229 図 東條遺跡中世第 2 検出面遺構全体図

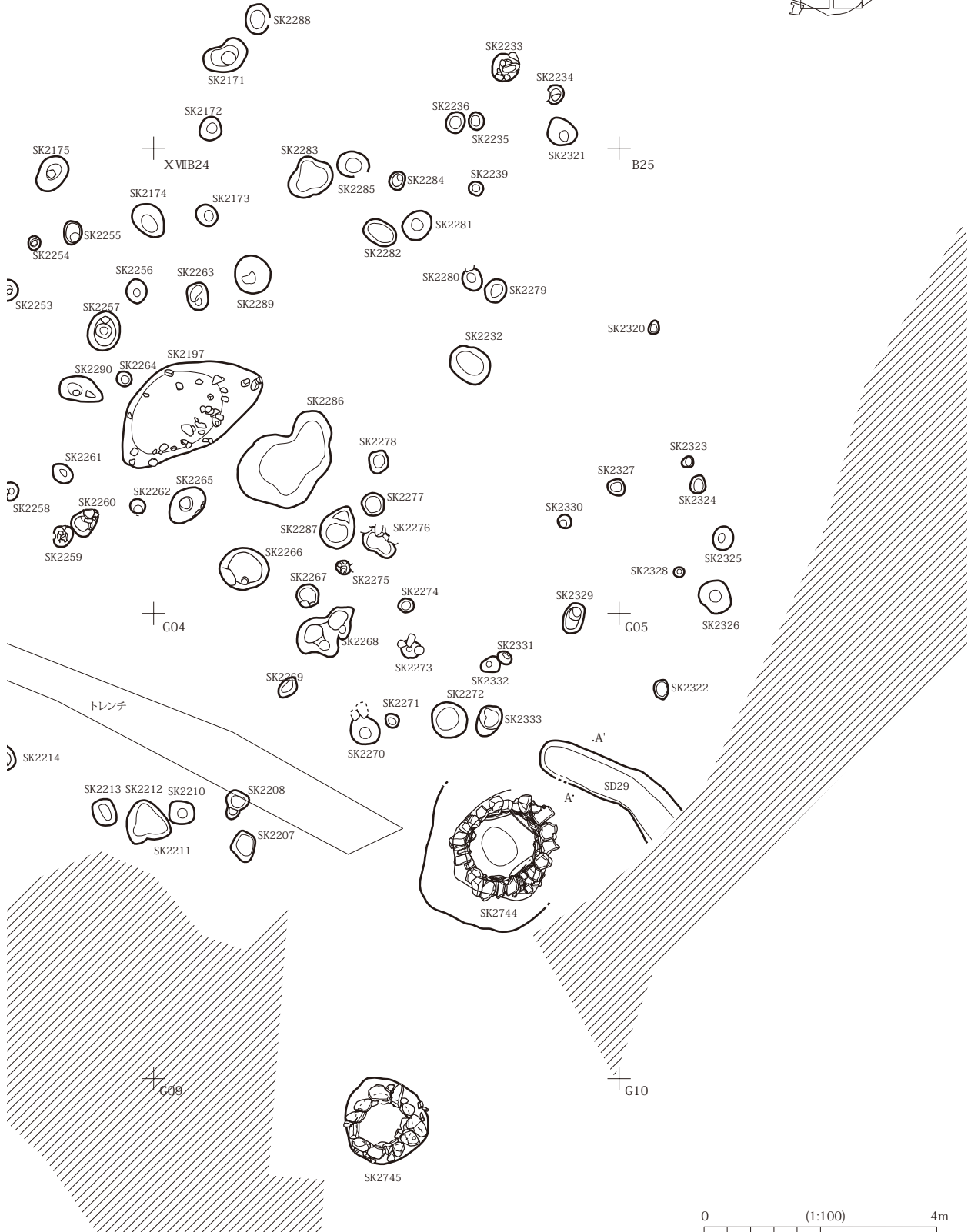
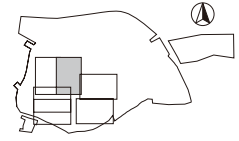


第 230 図 東條遺跡中世第 2 検出面遺構全体図 (割図)

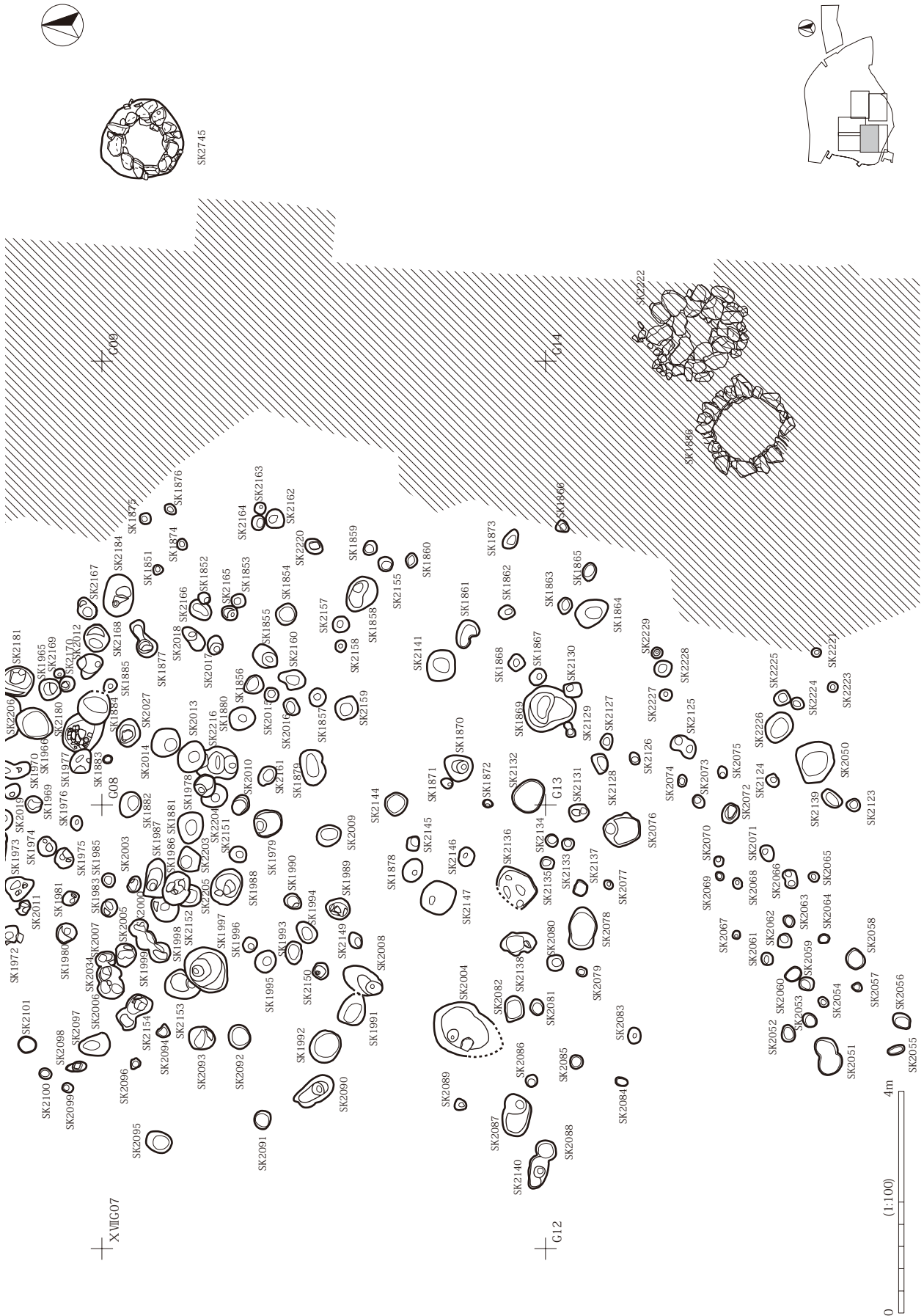
(4) - 2 東條遺跡 中世



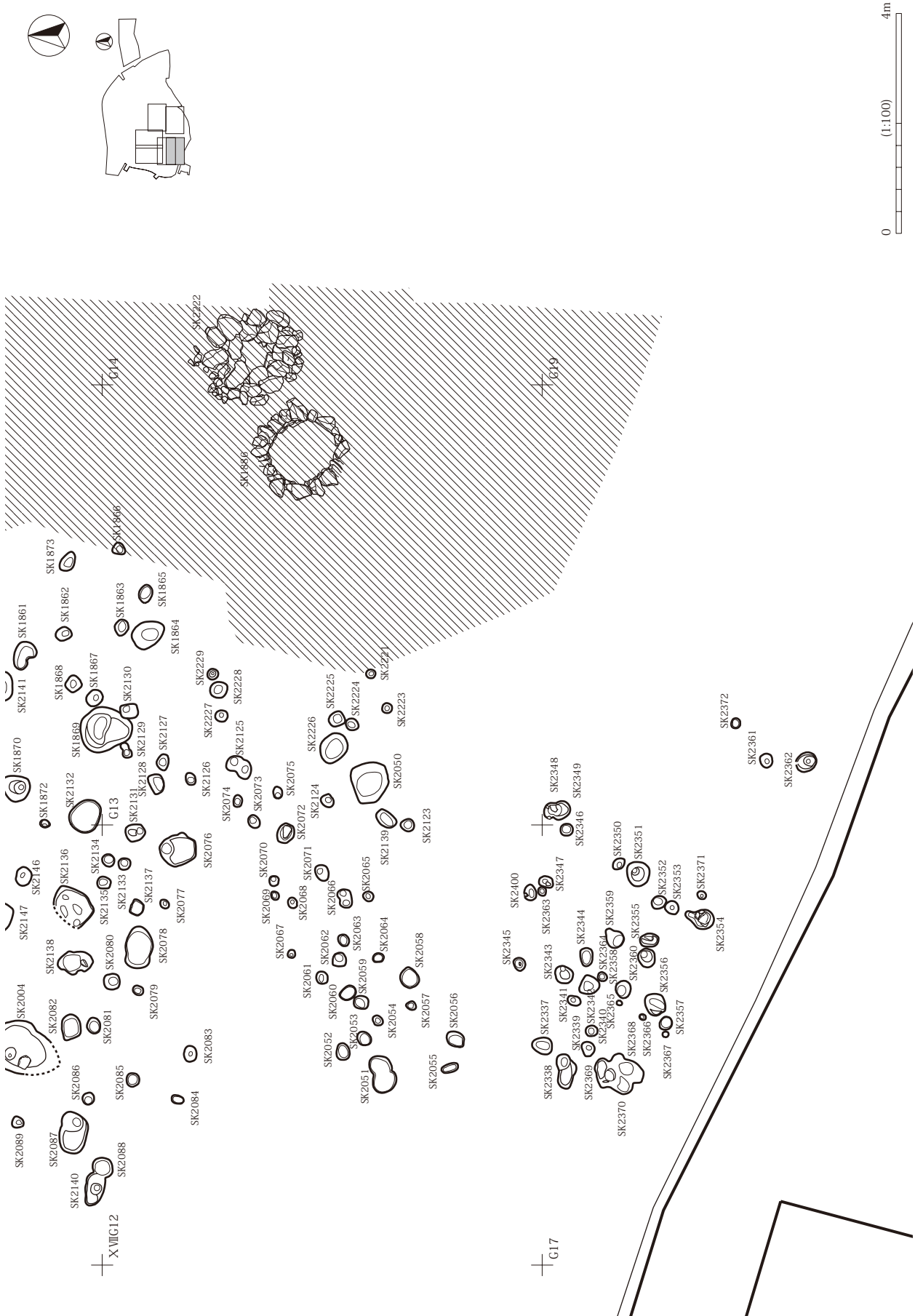
第 231 図 中世第 2 検出面割付図 X VII B—22・23・24 G—02・03・04・07・08・09



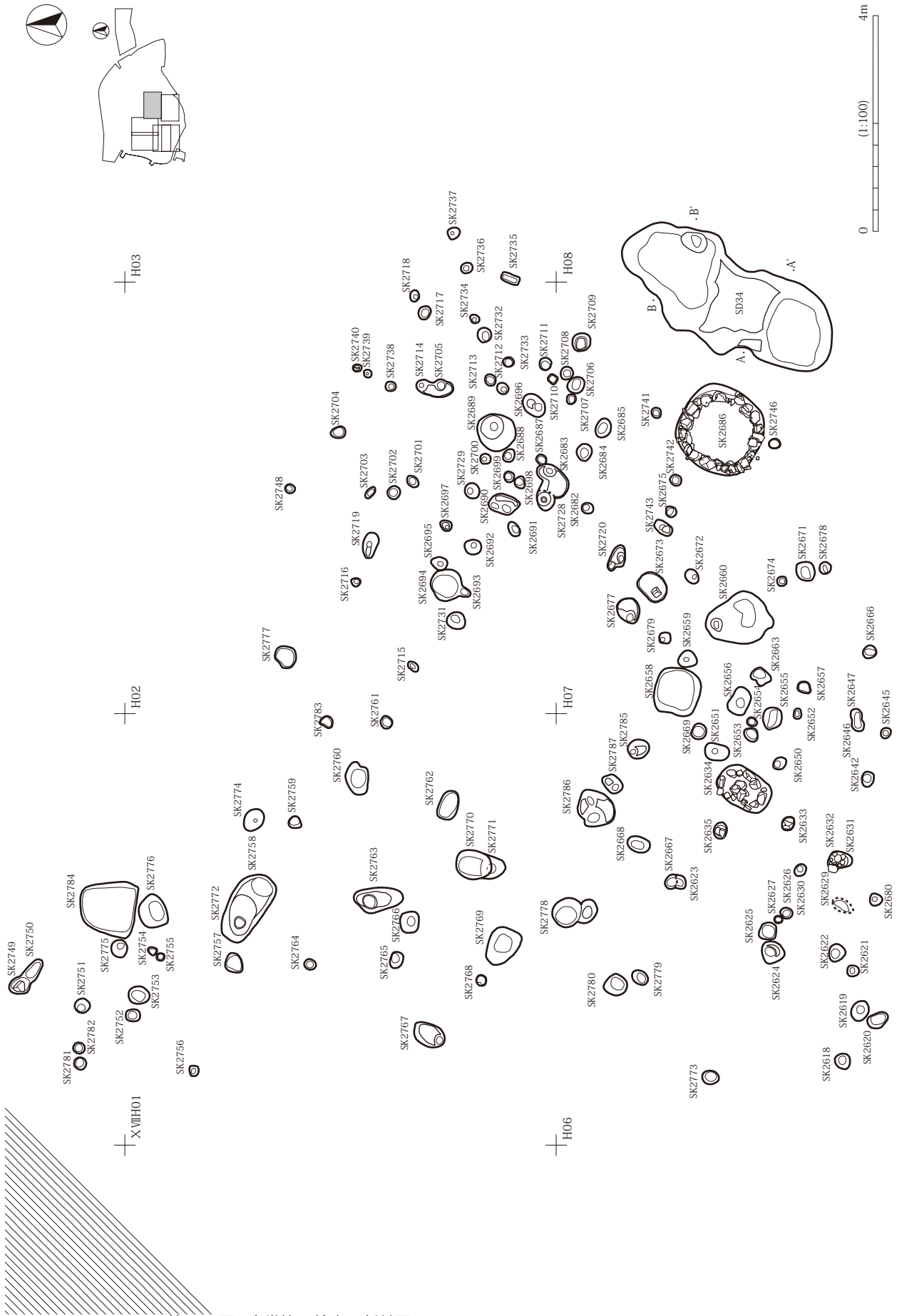
第 232 図 中世第 2 検出面割付図 XVIIIB—18・19・23・24・25 G—03・04・05・08・09



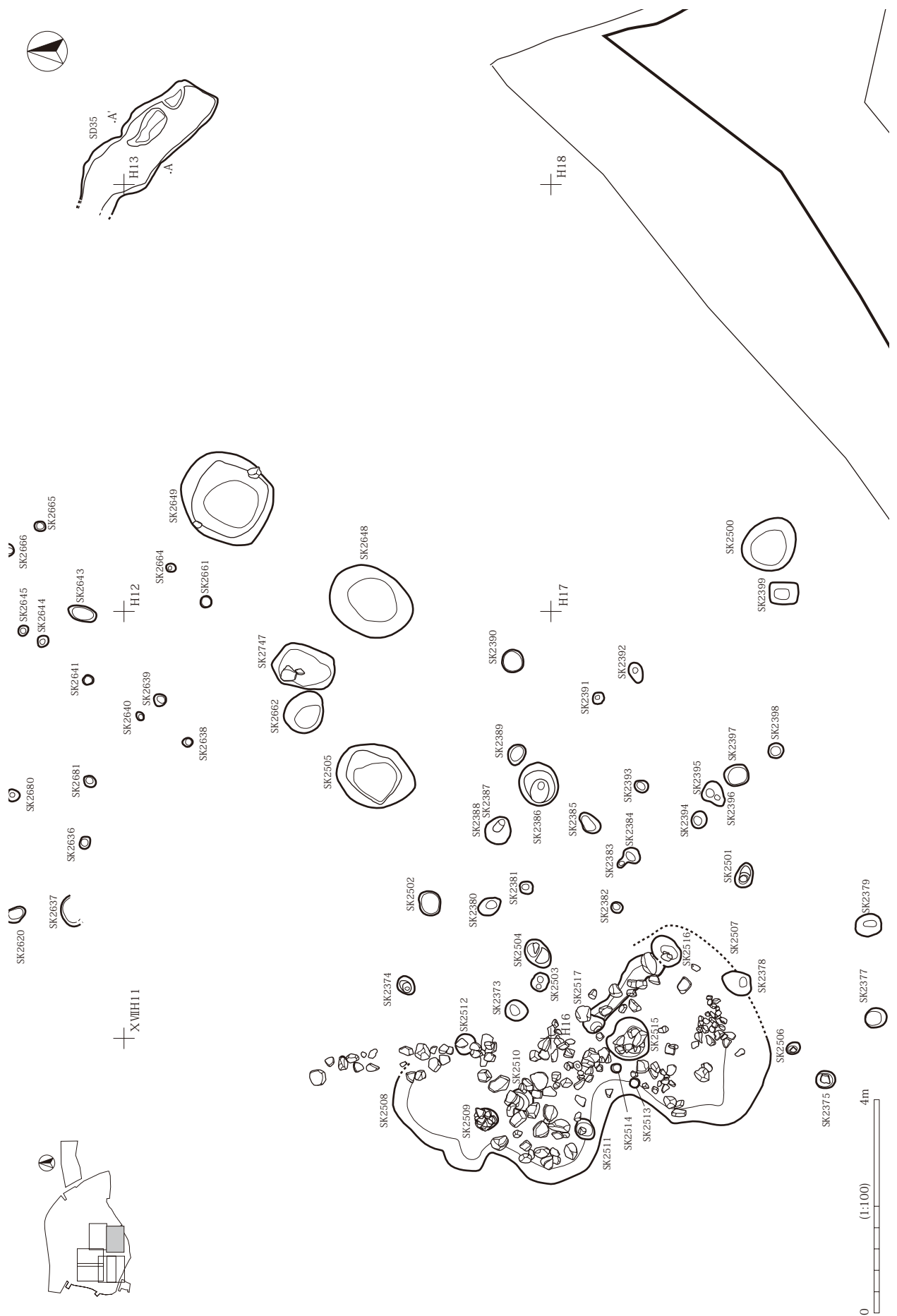
第 233 図 中世第 2 検出面割付図 XVIG-02・03・04・07・08・09・12・13・14



第 234 図 中世第 2 検出面割付図 XVIG—07・08・09・12・13・14・17・18・19



第 235 図 中世第 2 検出面割付図 XVIII—21 H—01・02・03・06・07・08

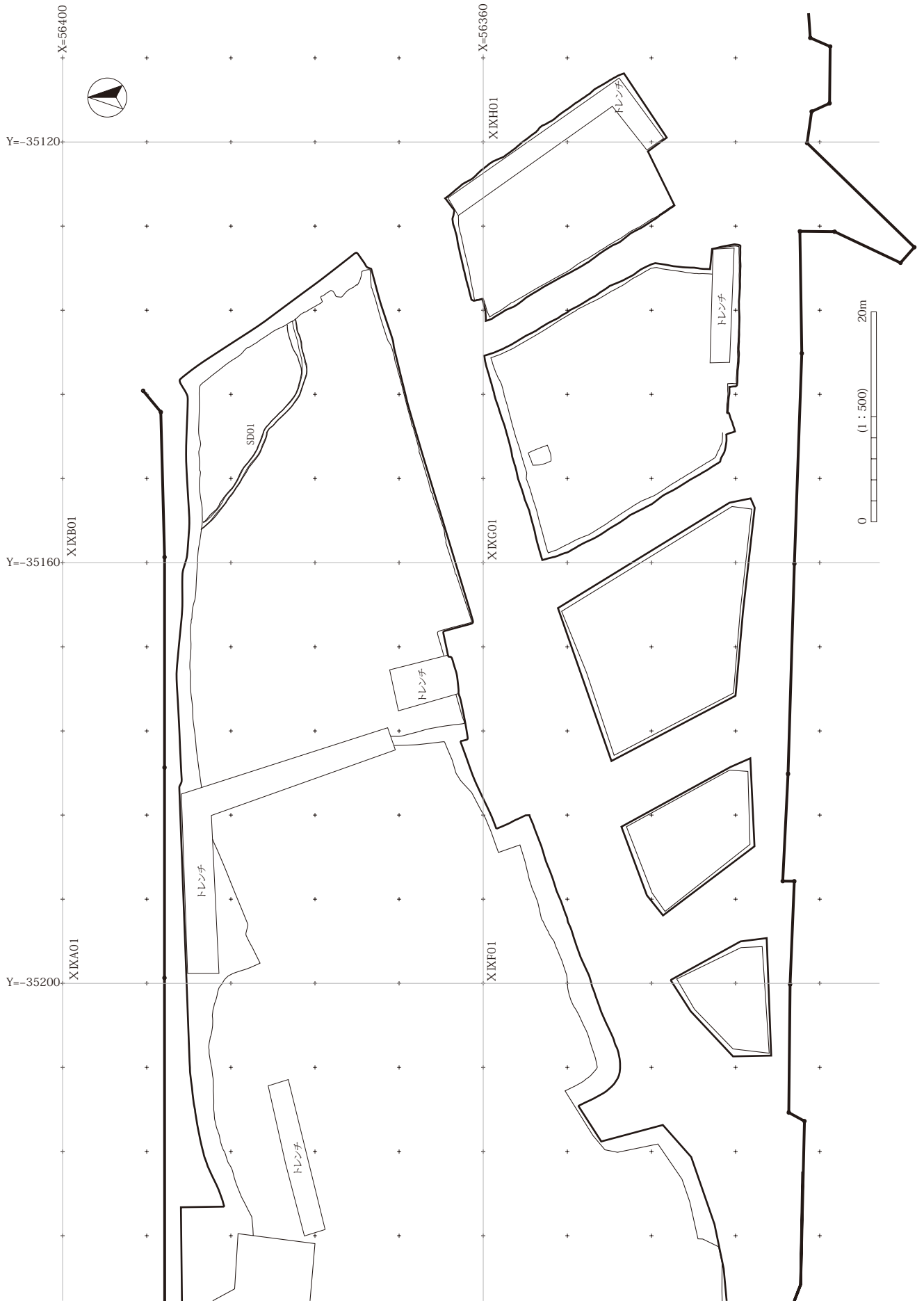


第 236 図 中世第 2 検出面割付図 XVIIIG—15・20 H—06・07・08・11・12・13・16・17

(4) - 2 東條遺跡 中世



第 237 図 東條遺跡近世検出面遺構全体図— 1

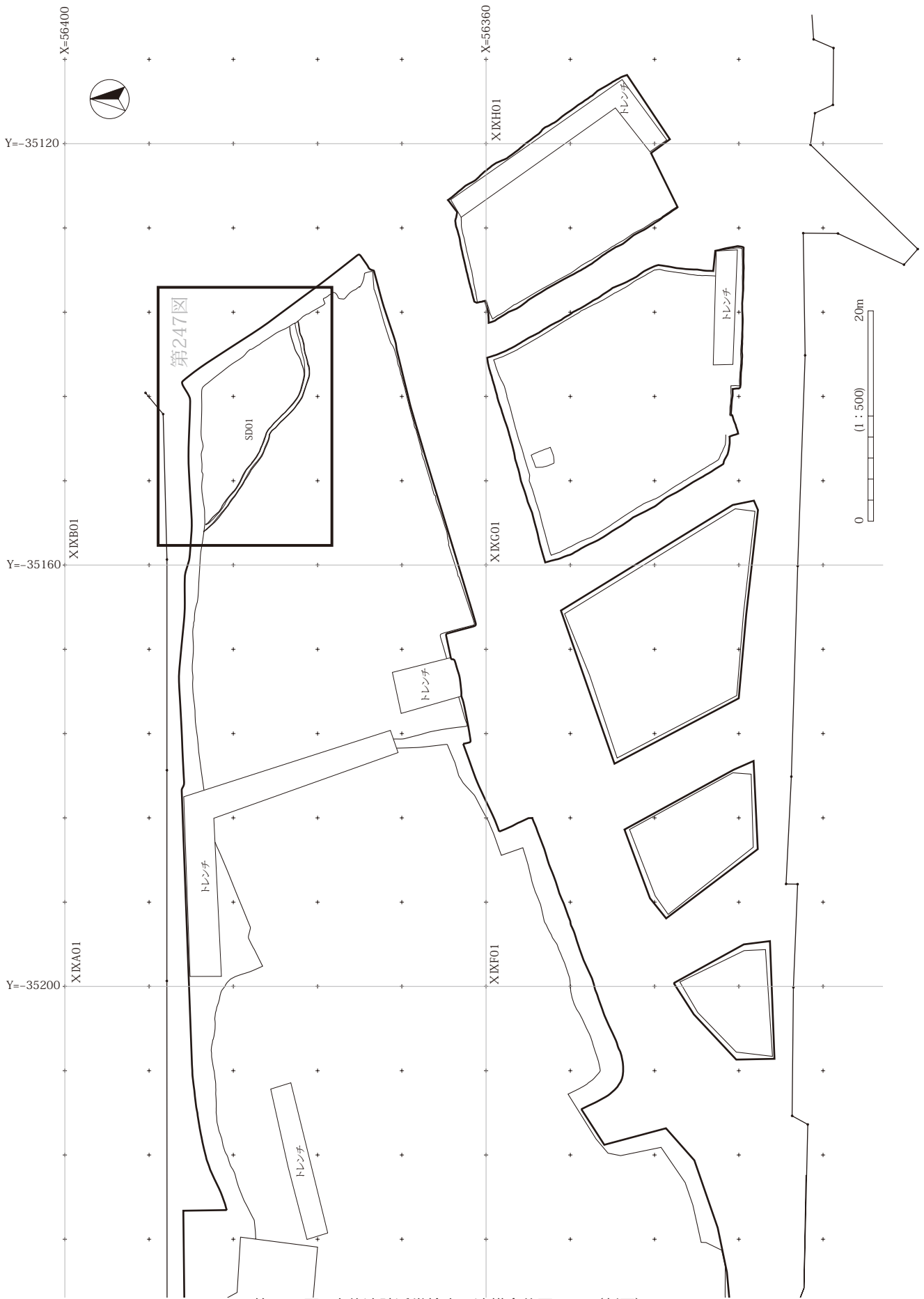


第 238 図 東條遺跡近世検出面遺構全体図— 2

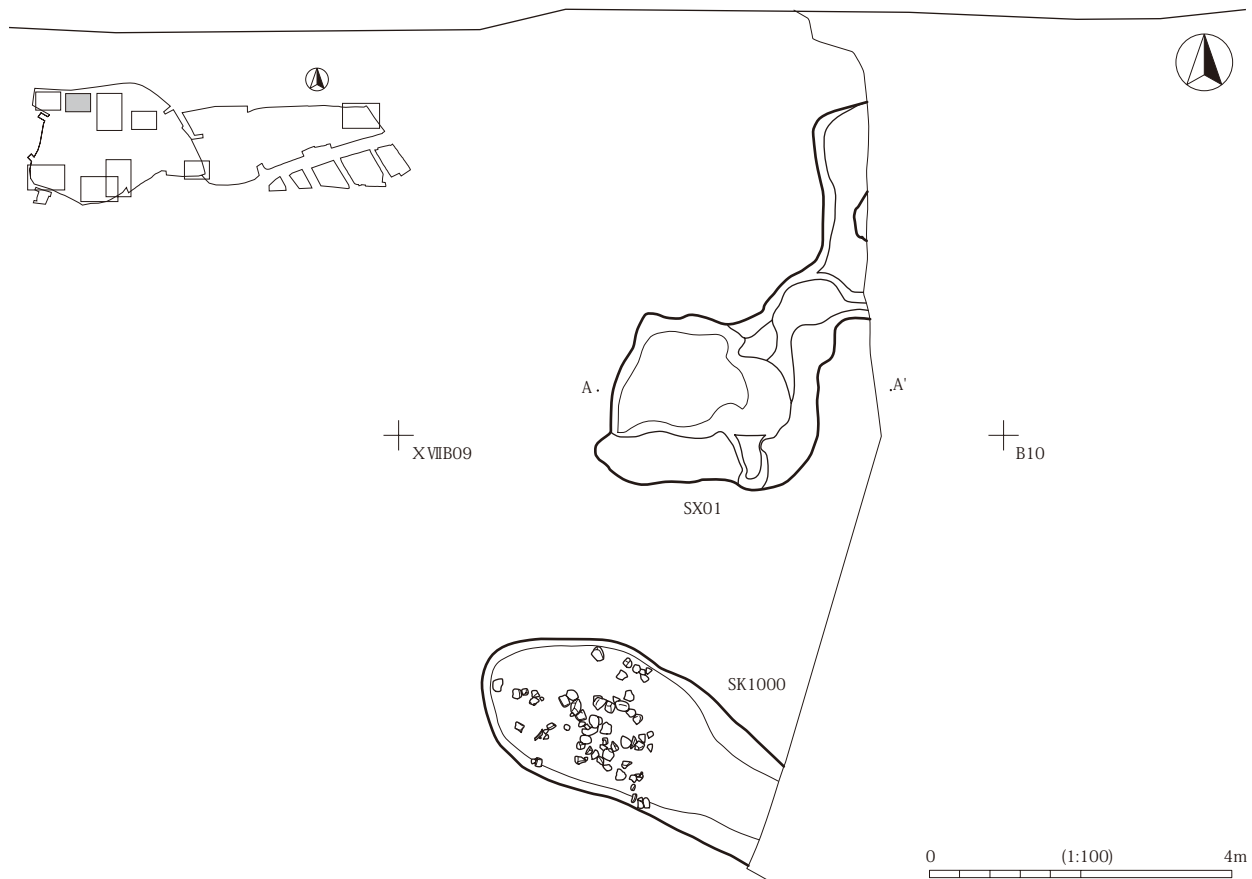
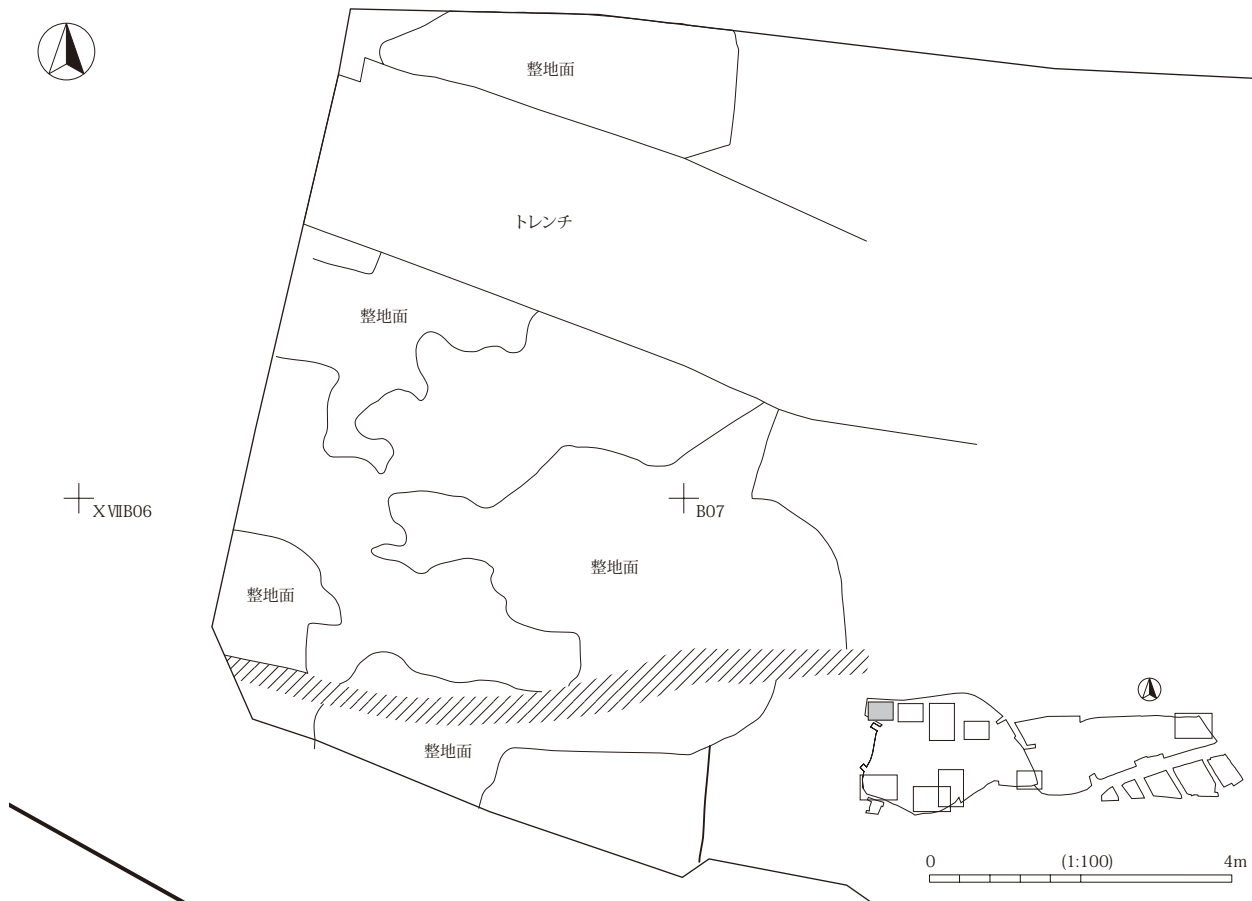
(4) - 2 東條遺跡 中世



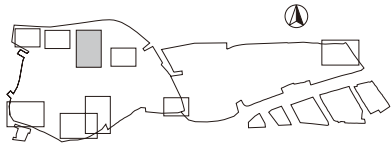
第 239 図 東條遺跡近世検出面遺構全体図—1 (割図)



第 240 図 東條遺跡近世検出面遺構全体図—2 (割図)



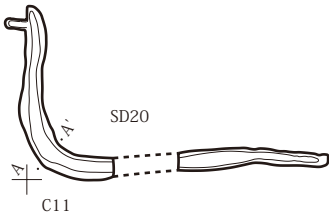
第 241 図 近世割付図 (上) XVII B-01・02・06・07 割付図 (下) XVII B-04・09



+
XVII C06

+
C07

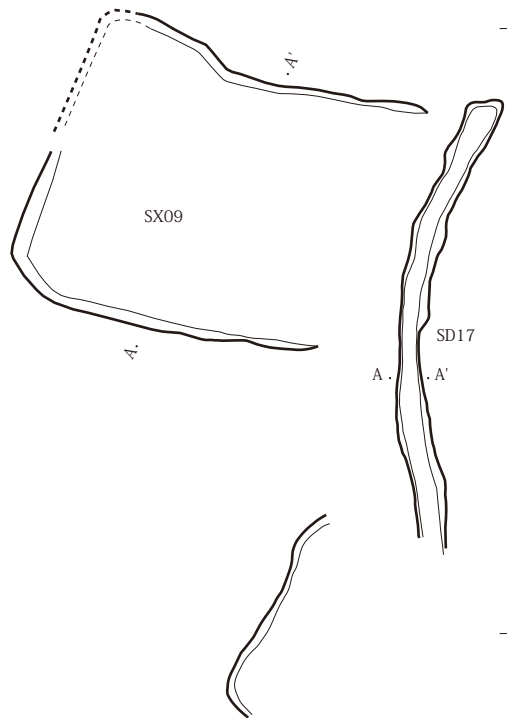
+
C08



+
C11

+
C12

+
C13



+
C16

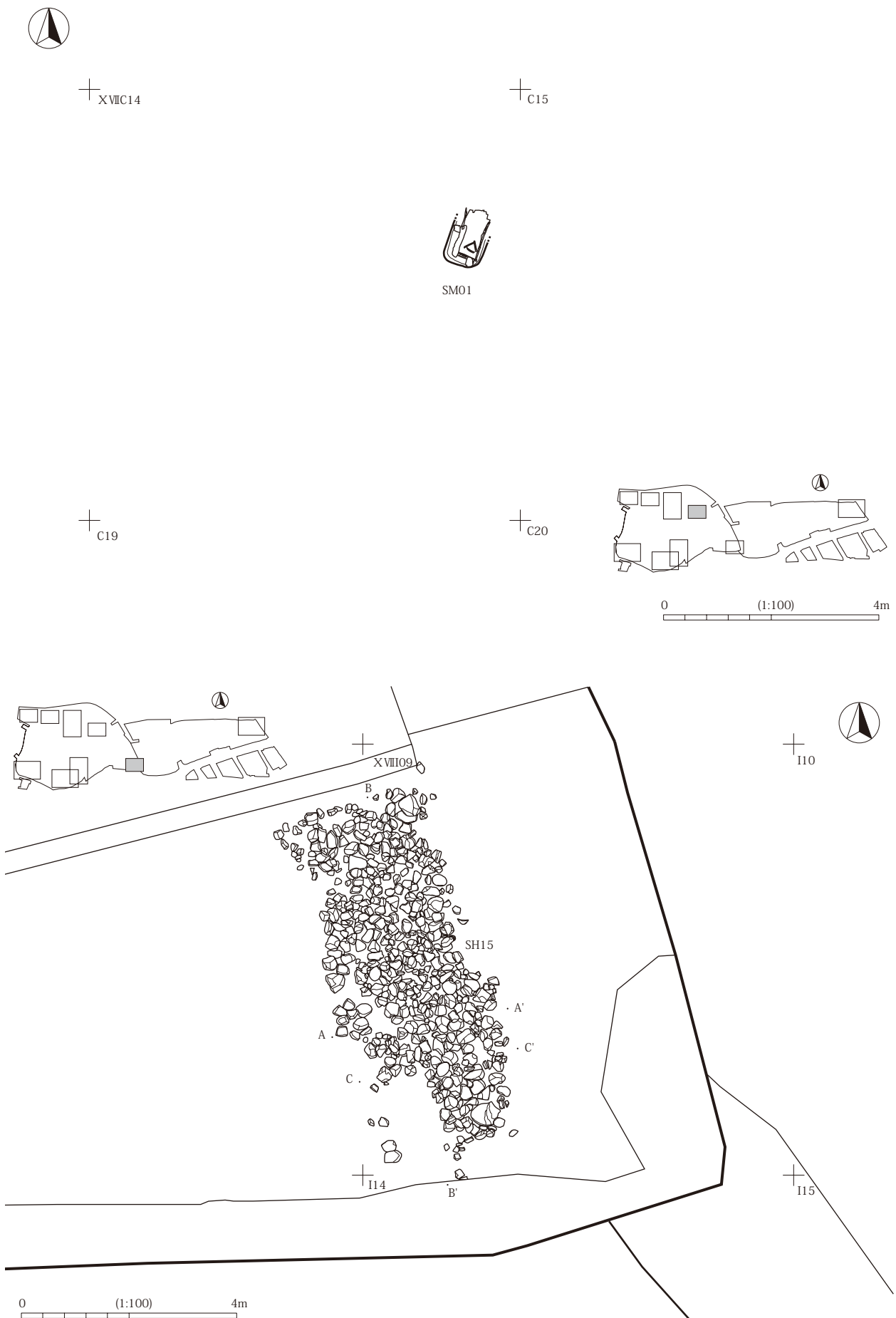
+
C17

+
C18

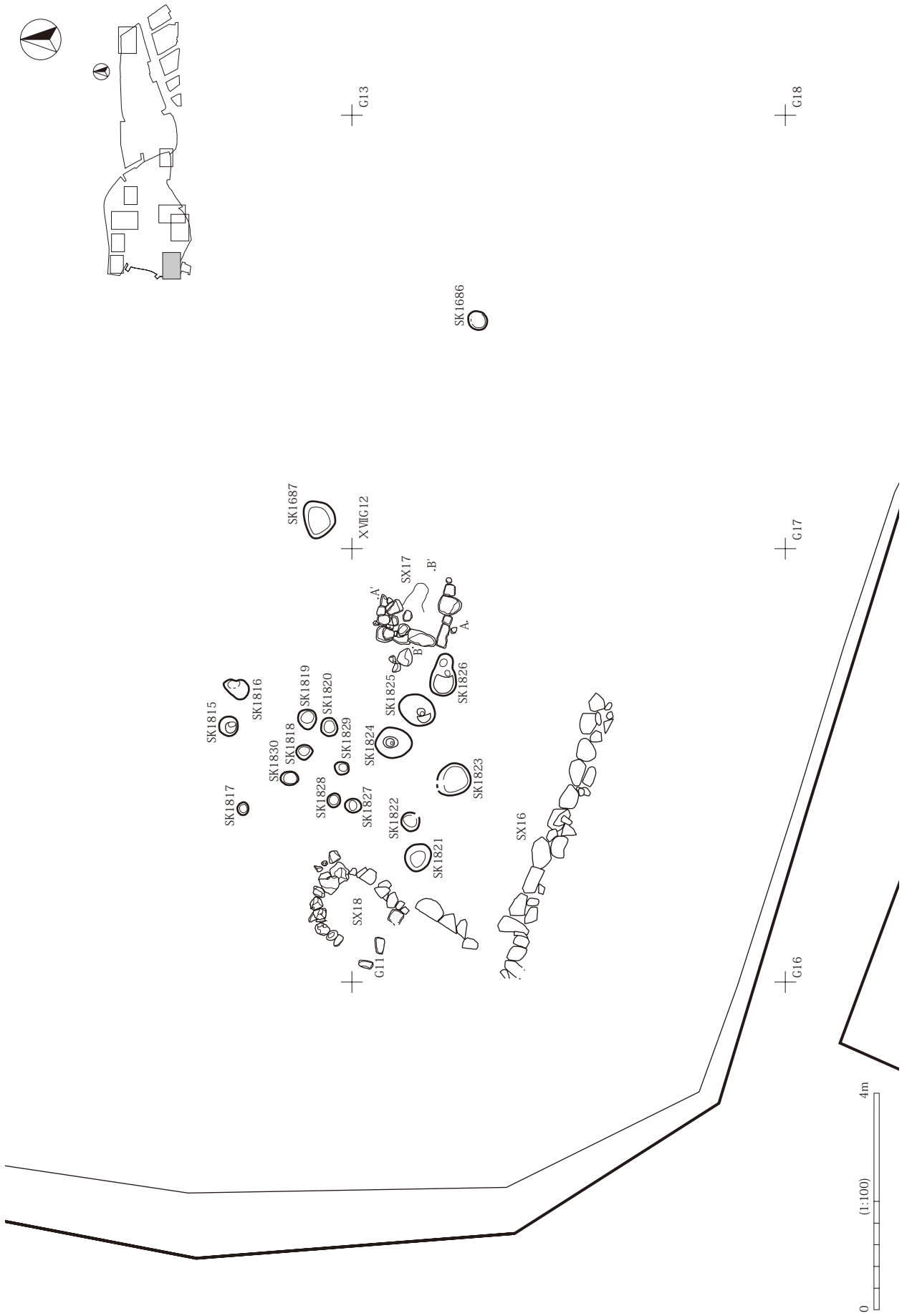
0 (1:100) 4m

第 242 图 近世割付图 XVII B—05 · 10 · 15 C—01 · 06 · 07 · 11 · 12 · 17

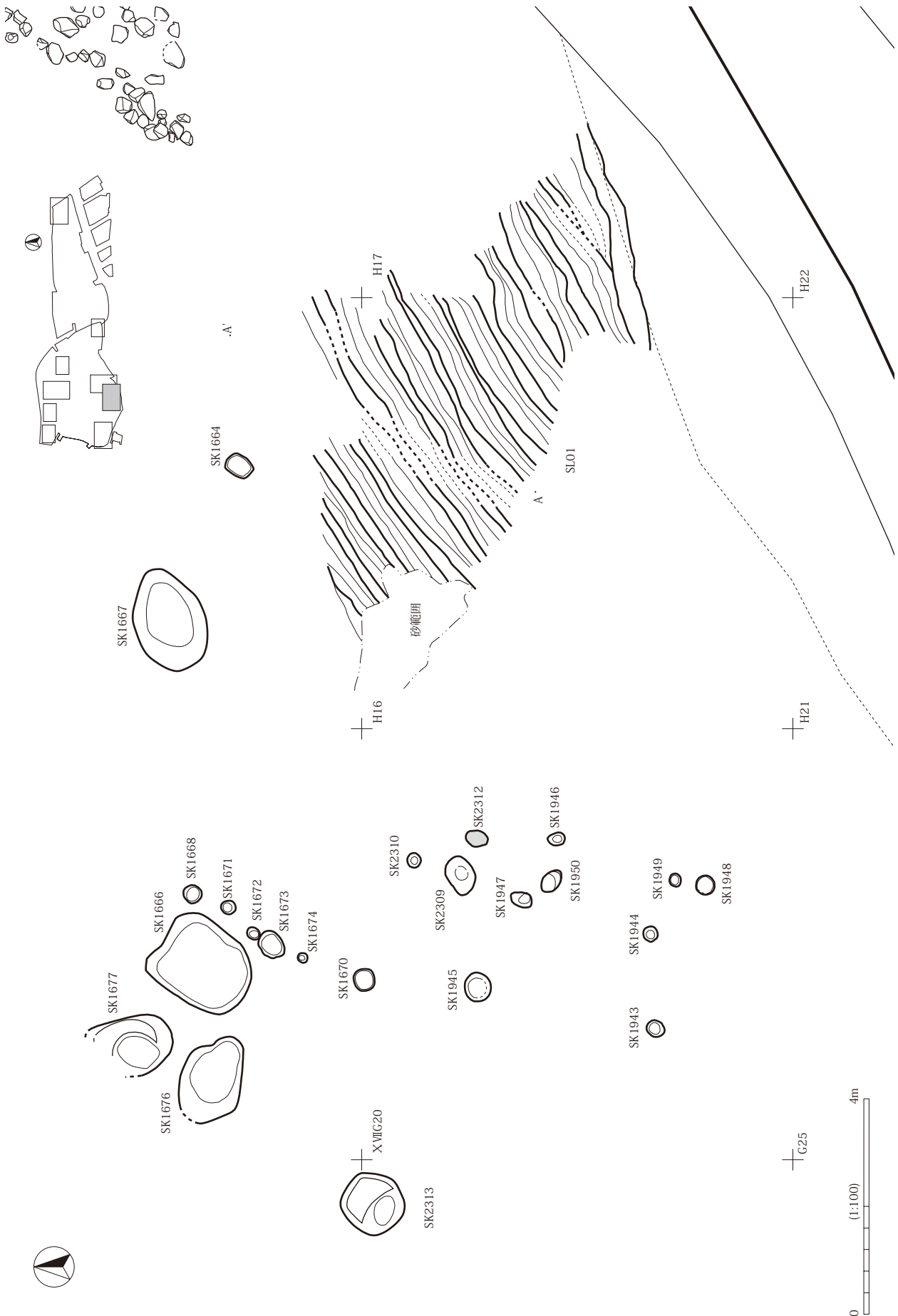
(4) - 2 東條遺跡 中世



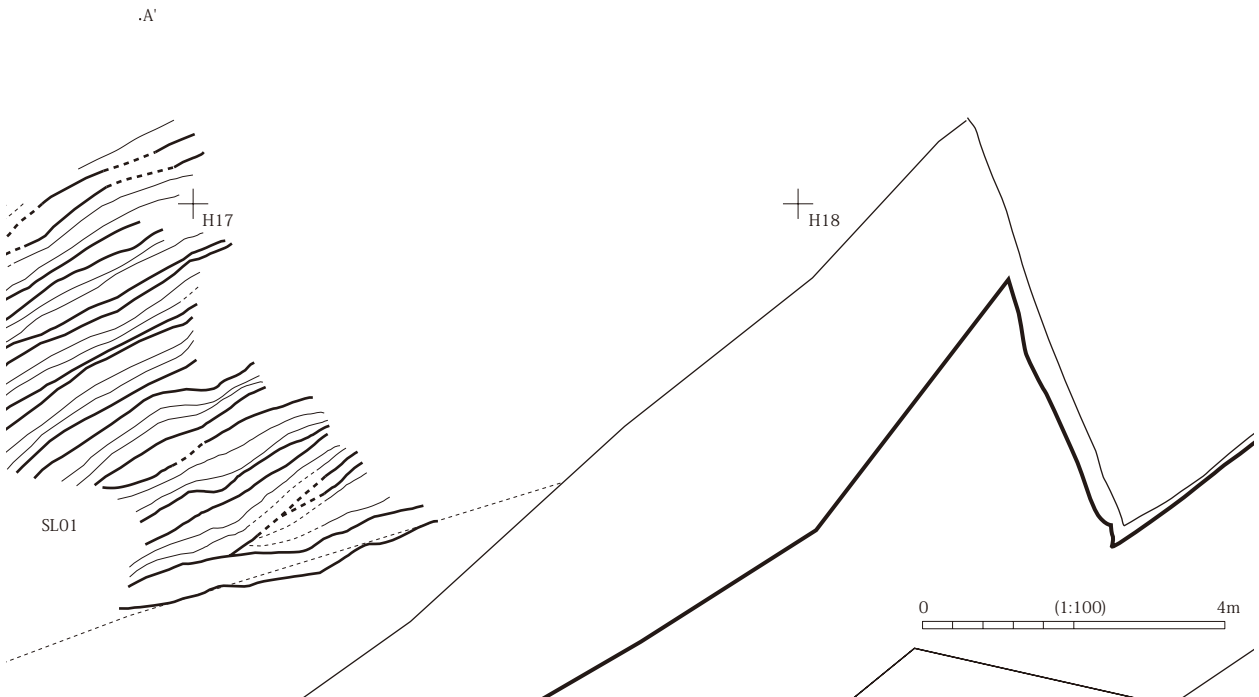
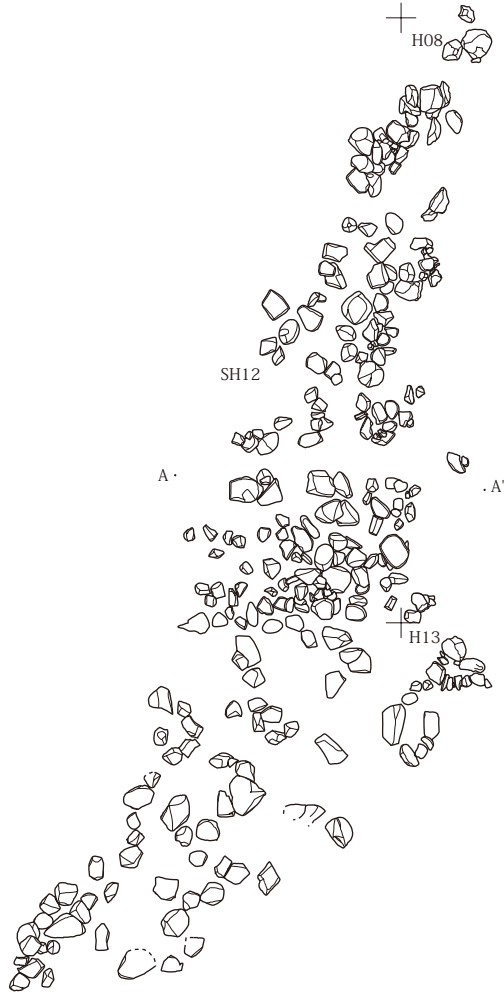
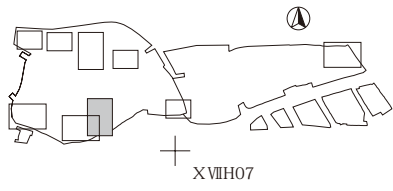
第 243 図 近世割付図 (上) XVIC—14・15 割付図 (下) XVIII—08・09・14



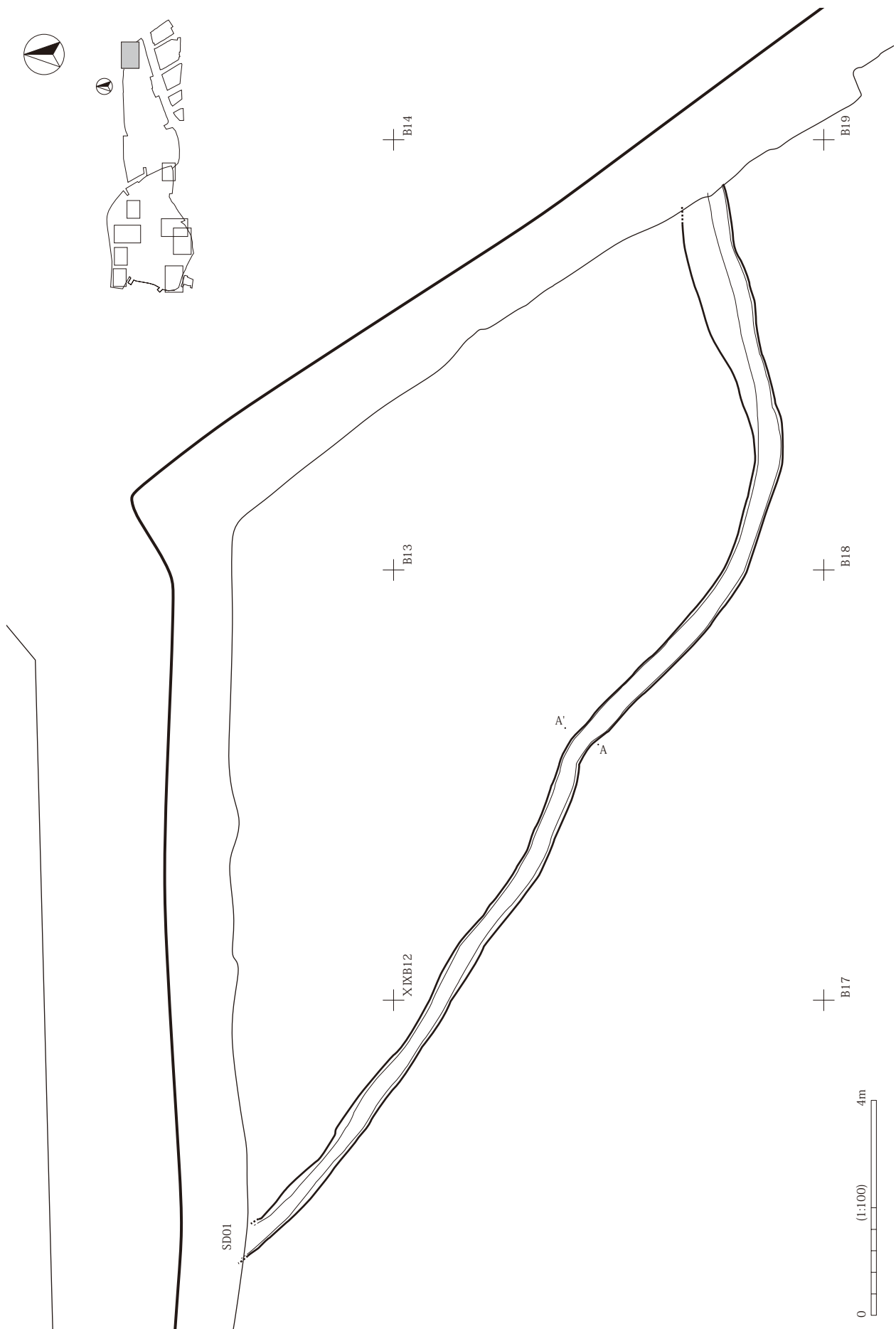
第 244 图 近世割付図 XVIIIG—06・07・11・12



第245 近世割付図 XVIIIG—14・15・19・20・25 H—11・12・16・17・21

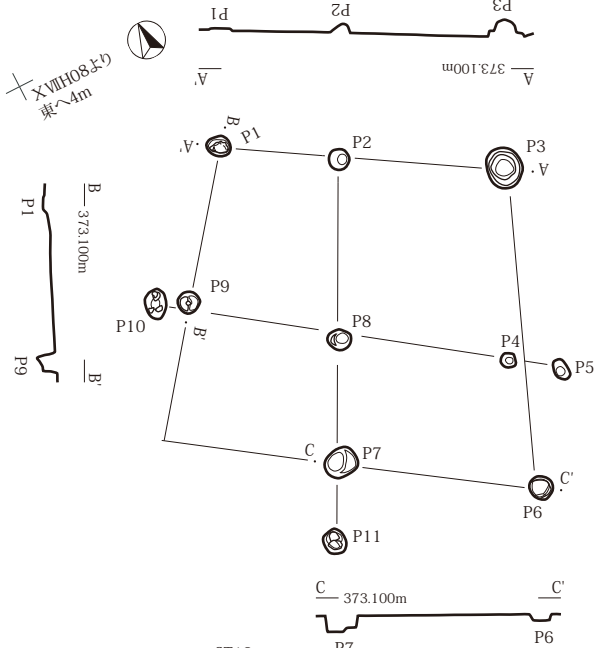


第 246 図 近世割付図 XVIII—03・07・08・11・12・13・16・17



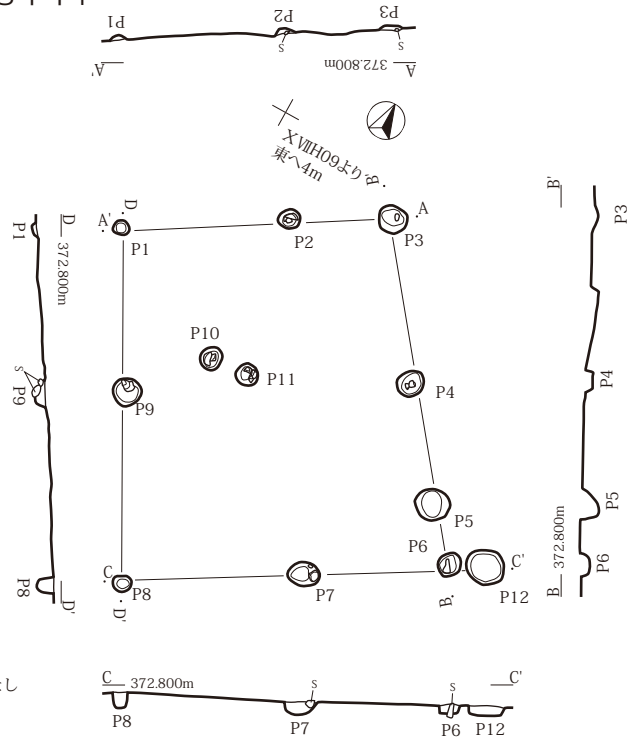
第 247 図 近世割付図 XIXB-06・11・12・13・14

ST12



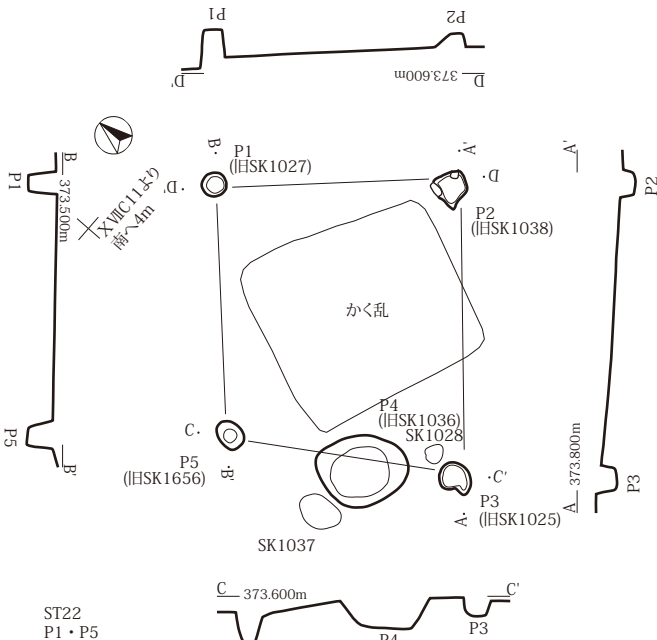
- ST12
 P1 10YR3/1 黒褐色粘土 検出時礫露出 埋土ほとんどなし
 P2
 1 10YR3/1 黒褐色粘土 粘性強い しまり弱い
 2 10YR4/1 褐灰色粘土 粘性強い しまり弱い
 P3 10YR3/1 黒褐色粘土 粘性強い しまり強い
 P4・P5・P7 10YR3/1 黒褐色土 粘性強い しまり強い
 P6 10YR4/1 褐灰色粘土 粘性強い しまり強い
 P8 10YR4/1 褐灰色粘土 粘性強い しまり強い
 P9
 1 10YR3/1 黒褐色粘土 粘性強い しまり弱い
 2 10YR4/1 褐灰色粘土 粘性強い しまり弱い
 P10 10YR3/1 黒褐色粘土 粘性、しまり非常に強い
 P11 N3/0 暗灰色粘土 粘性、しまり非常に強い

ST14



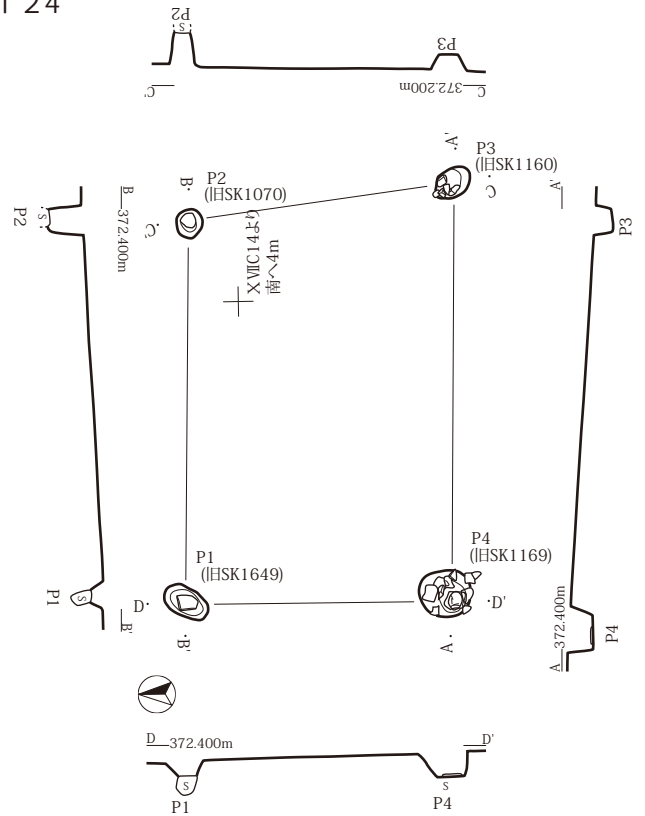
- ST14
 P1・P2・P8 N3/0 暗灰色土
 P3~P5・P10~P12 10YR4/1 灰褐色土
 P9 10YR2/1 黒色土
 P6・P7 記載なし

ST22

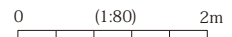


- ST22
 P1・P5
 1 7.5Y2/2 黒褐色土
 P2
 1 2.5Y3/3 暗オリーブ褐色土
 2 10YR3/3 暗褐色土
 P3
 1 7.5YR3/1 黒褐色土 炭化物粒子を多く含む
 2 7.5YR3/2 黒褐色土 炭化物粒子を多く含む
 P4
 1 10YR3/2 黒褐色土
 2 10YR4/2 灰黄褐色土
 3 10YR4/3 にぶい黄褐色土
 4 10YR3/2 黒褐色土

ST24

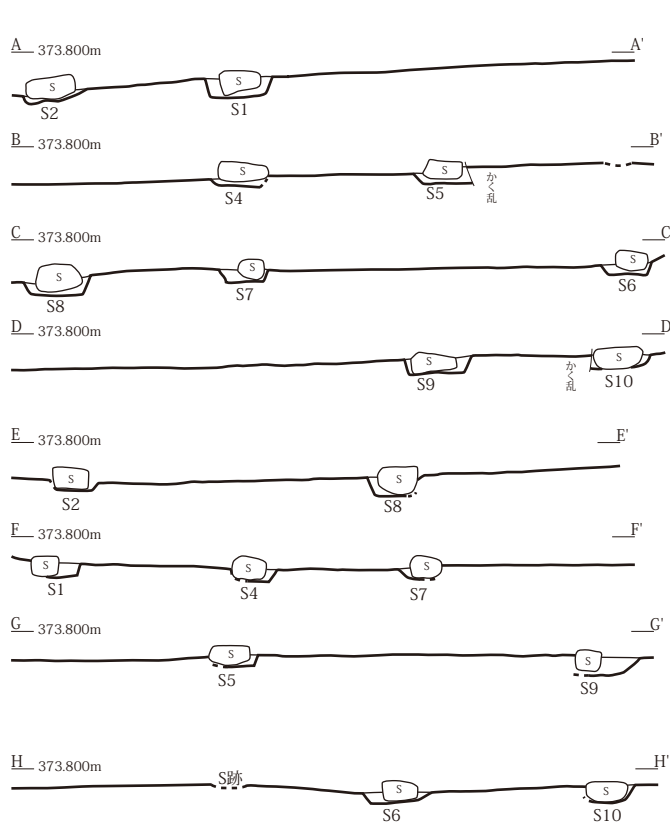
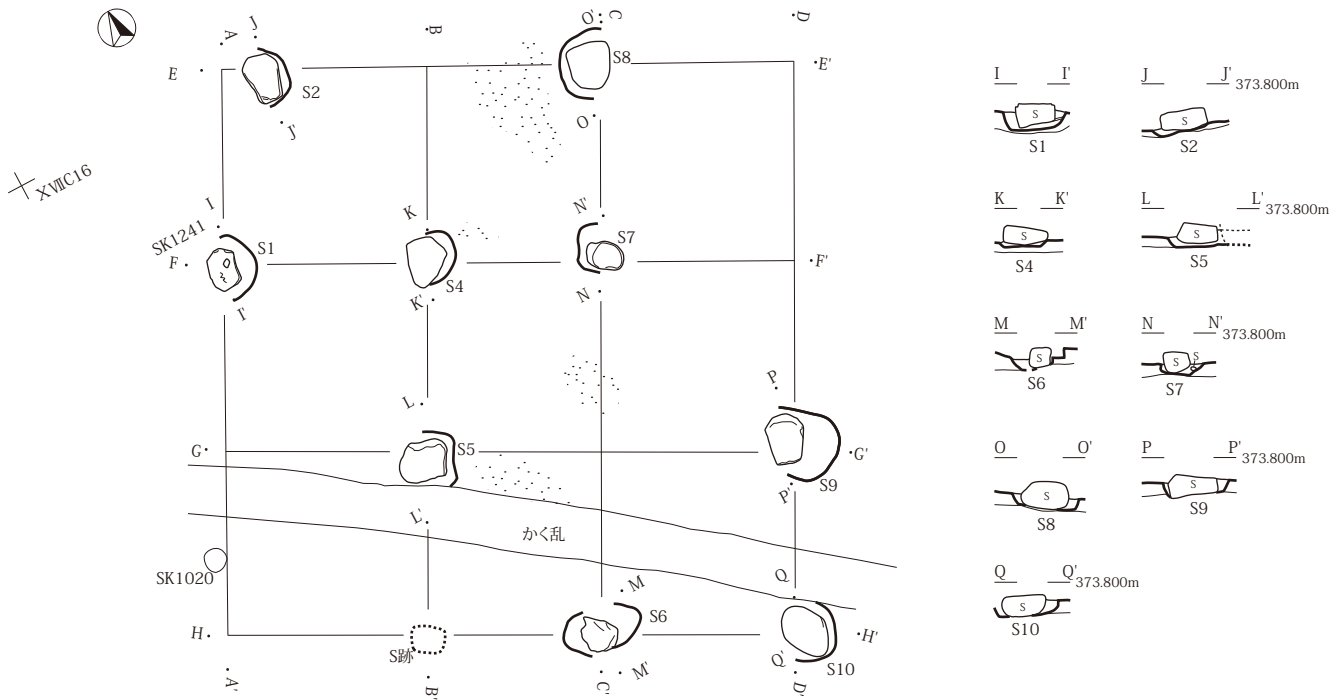


- ST24
 P1~P4 黒褐色土



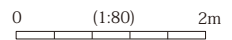
第248図 ST12 ST14 ST22 ST24

ST21



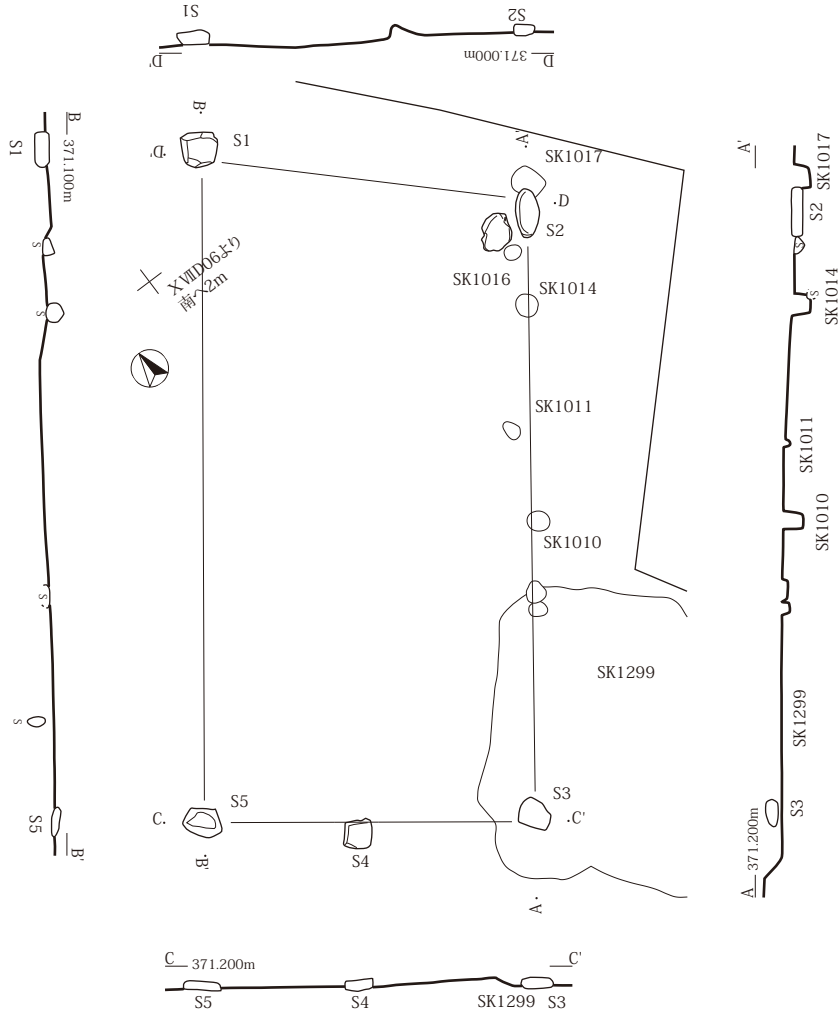
ST21 掘り方

- S1 7.5YR2/2 黒褐色土 礫、炭化物粒、焼土粒を含む 黄褐色土ブロックを帯状にはさむ しまりよい
- S2・S4 7.5YR3/1 黒褐色土 小豆大の礫を含む 炭化物を含む 粘土粒を含む しまりよい
- S5 2.5Y3/1 黒褐色土 地山の帯状の褐色土を切る 褐色土ブロックを含む 水道管の影響かややグライ化
- S6 10YR2/2 黒褐色土 地山と類似 しまりやや弱い
- S7 10YR3/2 黒褐色土 地山の帯状の褐色土を切る 底部に炭化物粒を含む
- S8 7.5YR3/2 黒褐色土 小豆大の礫を含む 炭化物を含む しまりよい
- S9 10YR3/2 黒褐色土 炭化物粒を含む しまりよい
- S10 10YR2/2 黒褐色土 炭化物粒、小豆大礫を含む 地山よりややしまり悪い



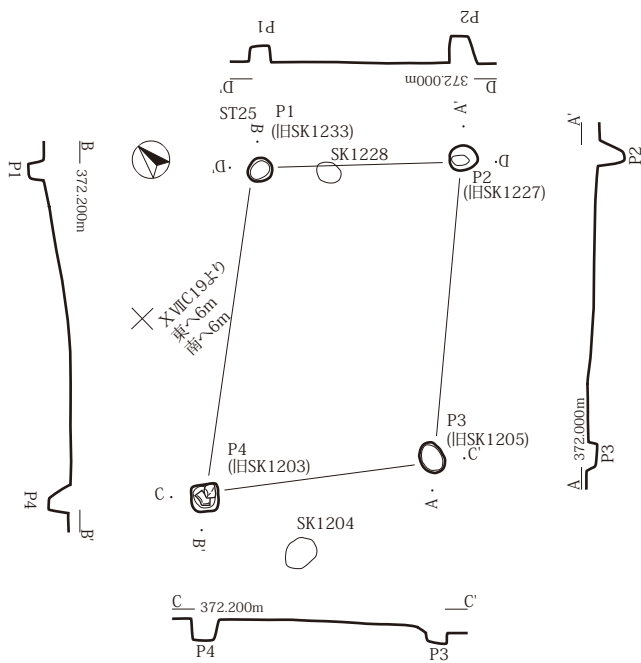
第 249 図 ST21

ST 23

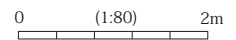


ST23
掘り方 記載なし

ST 25

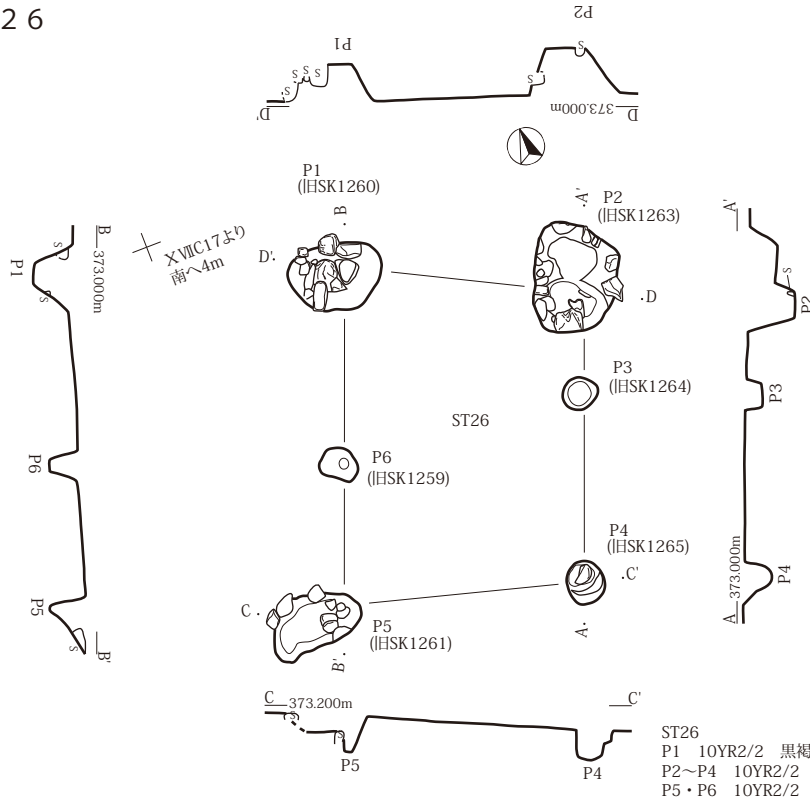


ST25
P1・P2 5YR2/1 黒褐色土
P3 7.5YR2/1 黒色土
P4
1 10YR3/1 黒褐色土
2 7.5YR2/3 黒褐色土



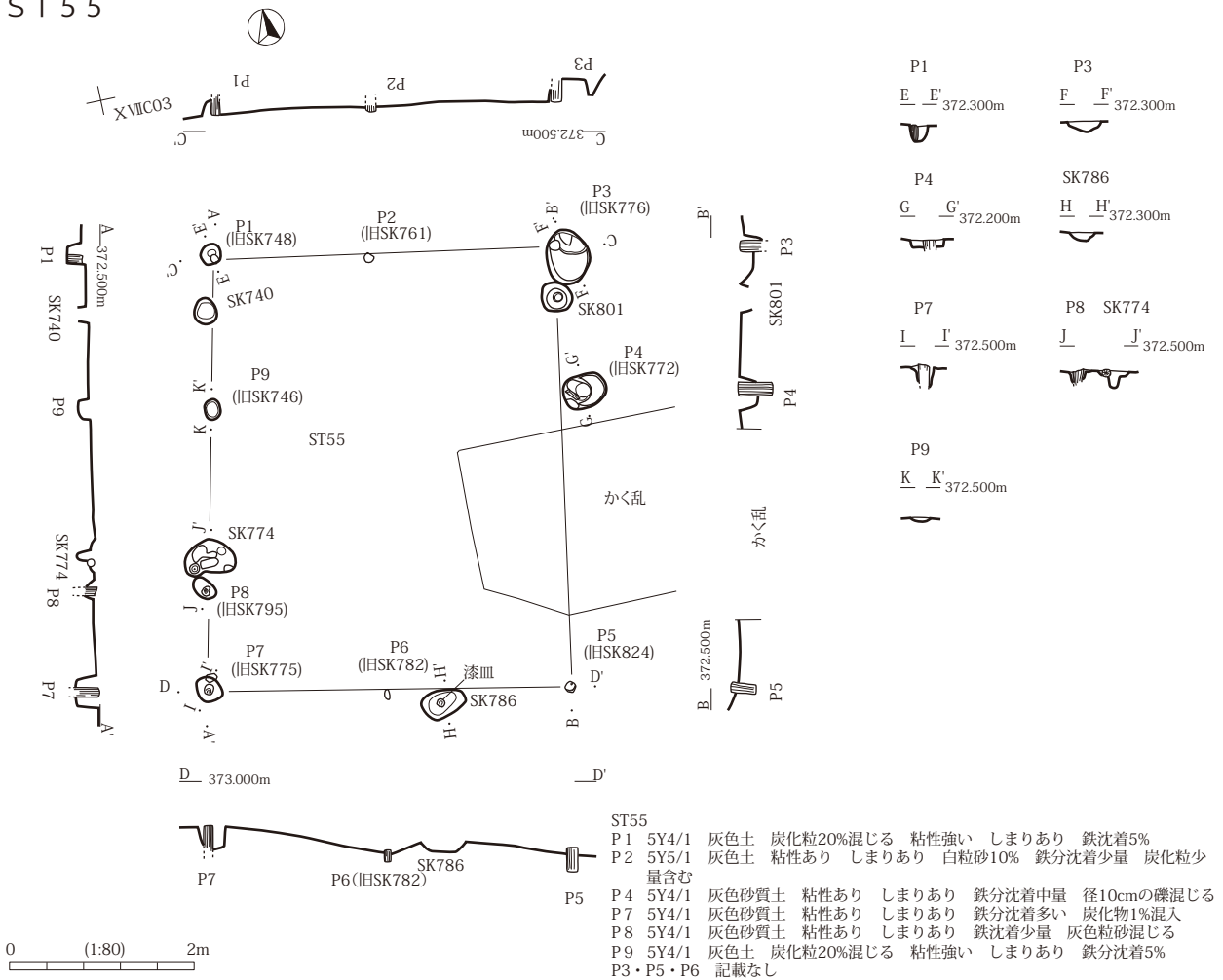
第 250 図 ST23 ST25

ST 26



ST26
 P1 10YR2/2 黒褐色土 上部は黄色土混じり 炭化物粒を含む
 P2~P4 10YR2/2 黒褐色土 鉄分ブロックが混じる しまりやや弱い
 P5・P6 10YR2/2 黒褐色土

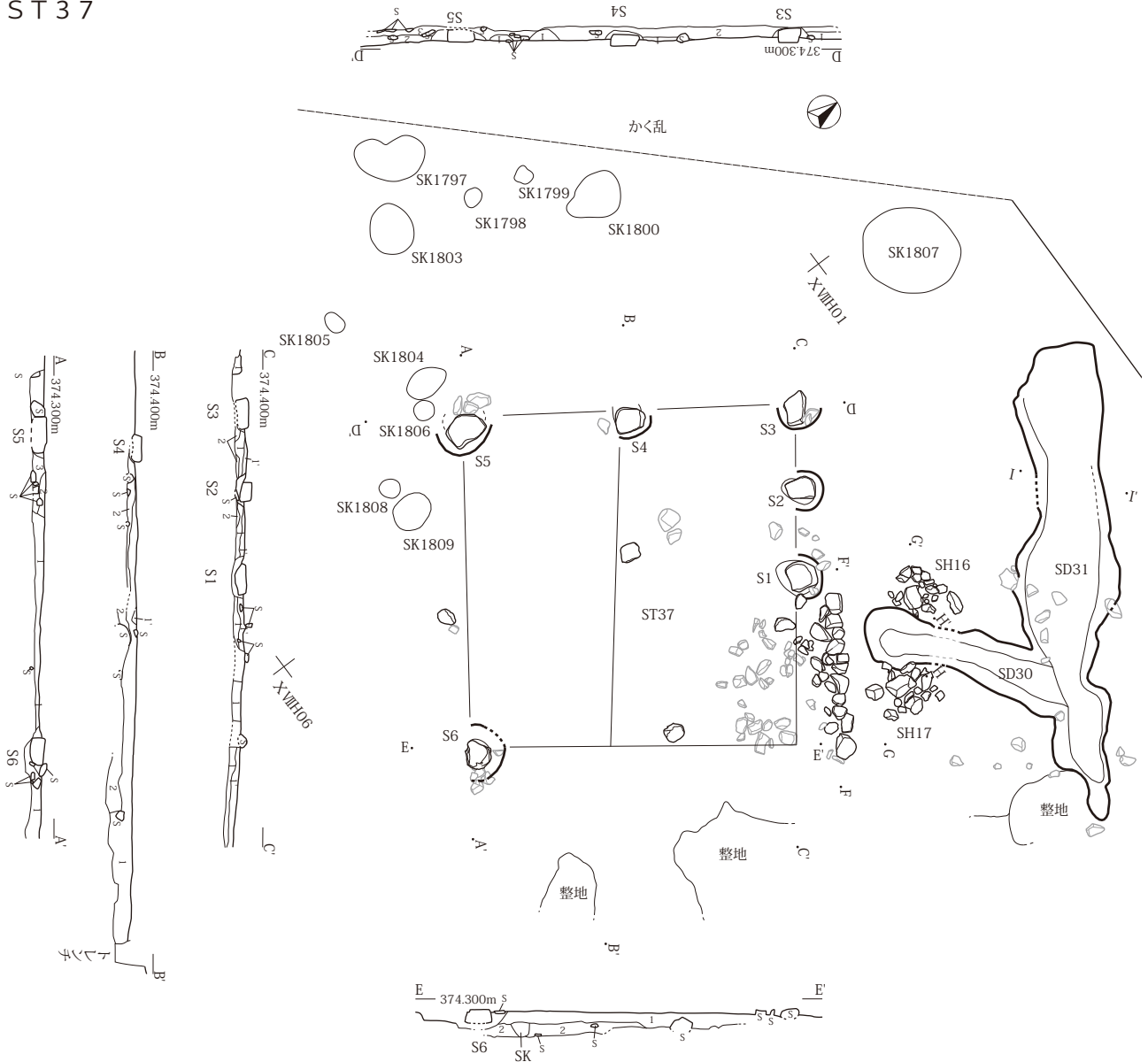
ST 55



ST55
 P1 5Y4/1 灰色土 炭化粒20%混じる 粘性強い しまりあり 鉄沈着5%
 P2 5Y5/1 灰色土 粘性あり しまりあり 白粒砂10% 鉄分沈着少量 炭化粒少量含む
 P4 5Y4/1 灰色砂質土 粘性あり しまりあり 鉄分沈着中量 径10cmの礫混じる
 P7 5Y4/1 灰色砂質土 粘性あり しまりあり 鉄分沈着多い 炭化物1%混入
 P8 5Y4/1 灰色砂質土 粘性あり しまりあり 鉄沈着少量 灰色粒砂混じる
 P9 5Y4/1 灰色土 炭化粒20%混じる 粘性強い しまりあり 鉄分沈着5%
 P3・P5・P6 記載なし

第 251 図 ST26 ST55

ST37


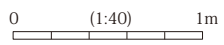
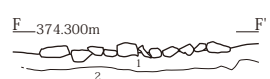
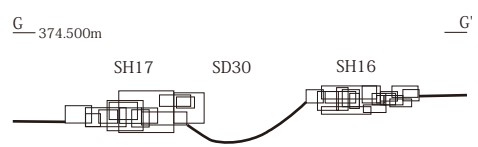


- 1 10YR3/2 黒褐色土 炭化物を5%含む 植物根の混入顕著 粘性ややあり しまりふつう
- 2 10YR4/6 褐灰色細粒砂~シルト 粘性ややあり しまりあり 造成土
- 3 砂礫 粗粒砂、径1cm以下の礫、径10~15cmの礫からなる 粘性、しまりなし 10YR2/2 黒褐色土 炭化物粒を含む 卵大礫を若干含む 粘性やや弱い しまりあり

SD30
H—374.300m—H'

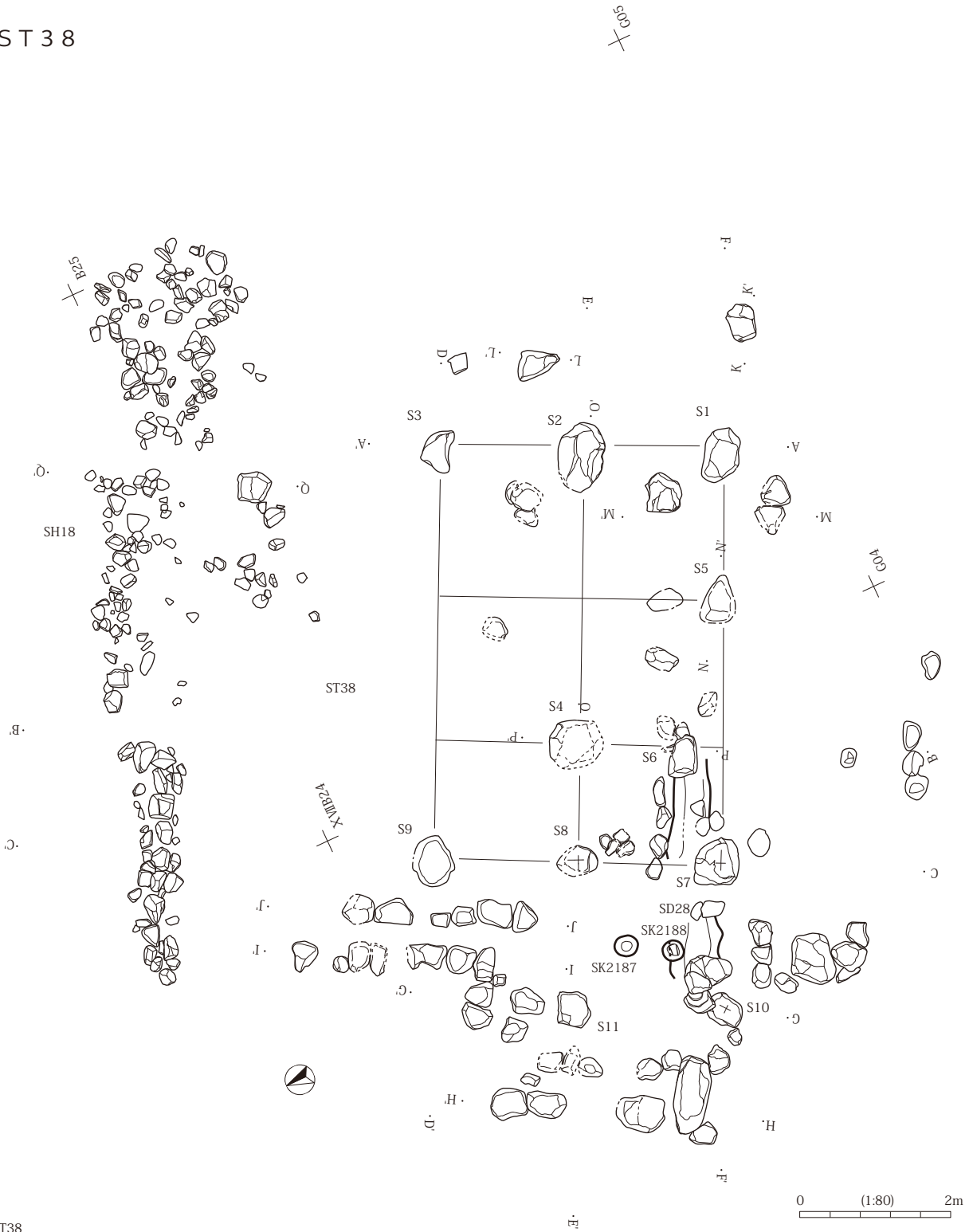


SD31
I—374.300m—I'



第252図 ST37・SH16・17・SD30・31

ST38



ST38

A

- 1 10YR3/3 暗褐色砂礫 小豆大～卵大の礫を含む 粘性、しまりなし
- 1' 10YR4/6 褐色砂質土 細粒砂、シルトを含む 礫径5cmを20%含む 粘性なし しまりふつう 掘り方
- 2 10YR4/6 褐色土 礫径1cm、砂を含む 1層の下部層
- 3 10YR3/2 黒褐色土 しまりふつう 粘性ふつう 5層に類似
- 4 10YR5/6 黄褐色砂質シルト 黒褐色シルトのブロック、炭化物を含む 粘性、しまりふつう
- 5 10YR3/2 黒褐色土 黄褐色細粒砂を含む 粘性あり しまりふつう 全体に広がる
- 6 10YR4/4 褐色土 黄褐色細粒砂のブロックを10%含む 炭化物を含む
- 7 10YR5/6 黄褐色シルト 黒褐色土をシミ状に含む 粘性あり フラットな面を呈する
- 8 10YR3/2 黒褐色砂礫 礫径1cmを20%含む 黄褐色粘質土をブロック状に含む 粘性なし しまりなし

K

- 1 10YR3/3 暗褐色土 小豆大礫を含む 粘性、しまりよい

L

- 1 10YR3/3 暗褐色砂礫 小豆大～卵大の礫を含む 粘性、しまりなし

4～6 黄褐色土

8 地山 礫層

掘り方 褐色土 炭化物を含む

M・N・P・O

- 1 10YR3/3 暗褐色砂礫 小豆大～卵大の礫を含む 粘性、しまりなし

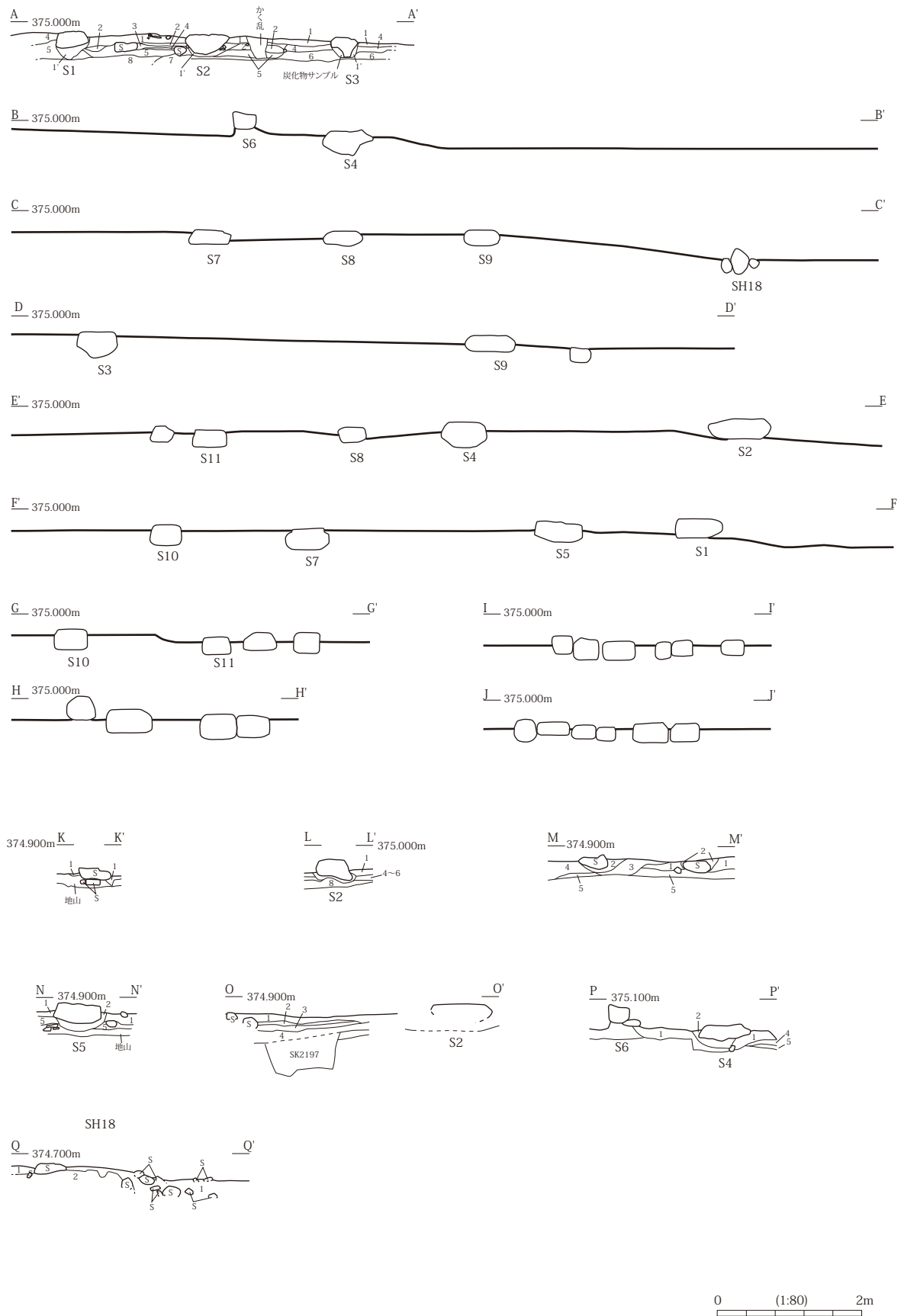
- 2 10YR4/6 褐色土 炭化物粒を含む 黄褐色土ブロックを含む

- 3 10YR4/2 灰黄褐色土 砂礫まじり しまりよい

- 4 10YR5/6 黄褐色砂質シルト 黒褐色シルトのブロック、炭化物を含む 粘性、しまりふつう

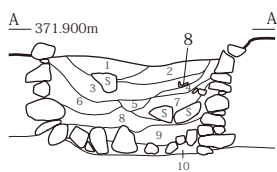
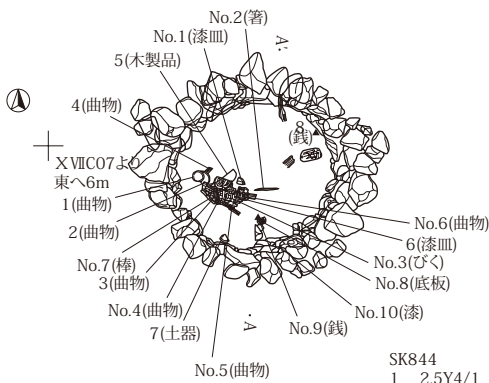
- 5 10YR3/2 黒褐色土 黄褐色細粒砂を含む 粘性あり しまりふつう 全体に広がる

第 253 図 ST38・SH18・SD28・SK2187・2188



第 254 図 ST38・SH18

SK844



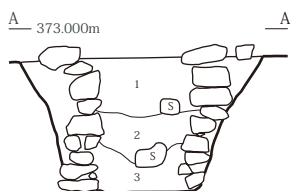
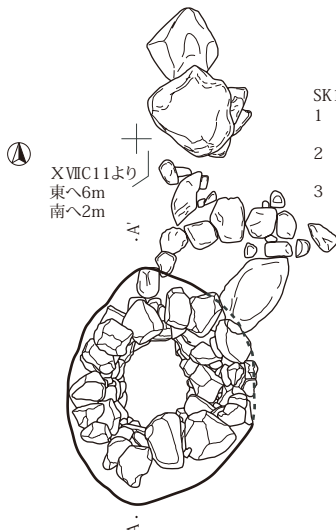
- SK844
- 2.5Y4/1 黄灰色礫 礫径1cm以下からなる
 - 5Y5/1 灰色粘質土が混じる 粘性なし しまりなし
 - 2.4・6 N2/1 黒色土 植物遺体を多く含む炭化物粒子を70~80%含む 粘性あり しまりあり
 - 2.5Y4/2 暗灰黄色土 植物遺体を多く含む 下駄出土 粘性あり しまりあり
 - 砂質土 径2mm以下の砂礫がブロック状に含まれる 粘性なし しまりなし
 - 2.5Y2/1 黒色土 細粒砂を20%含む 植物遺体を多く含む 粘性あり しまりなし
 - 2.5Y4/2 暗灰黄色土 植物遺体を多く含む 粘性強い しまりなし
 - N3/0 暗灰色 細粒砂~シルト 粘性強い しまりあり
 - 砂礫 礫径1cm以下からなる 底部は硬く しまる

SK1111



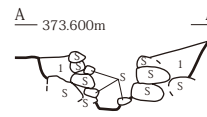
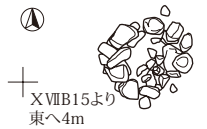
- SK1111
- 2.5Y4/1 黄灰色粘土 しまりなし
 - 10YR4/1 灰褐色粘土

SK1399



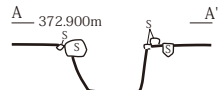
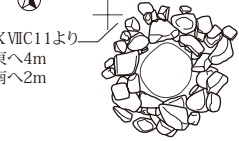
- SK1399
- 灰色粘質土 径30cm大の垂円礫を50%含む 下位の黒色土がグライ化したもの
 - 10YR3/1 黒褐色土 径30cm以下の礫を50%含む ややグライ化する 粘性あり しまりなし
 - 10YR2/1 黒色土 径30cm大の礫を20%含む 粘性あり しまりなし

SK1021



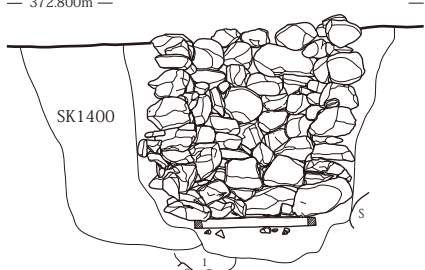
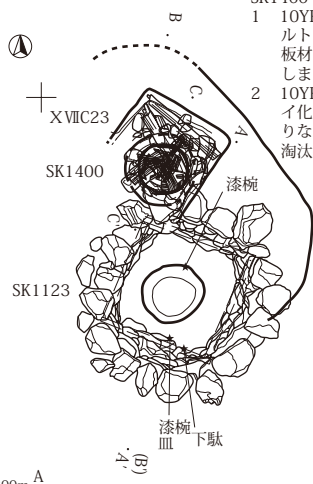
- SK1021
灰色 粘質土 礫を含む

SK1105



- SK1105
エレベーション図のみ 記載なし

SK1123・1400

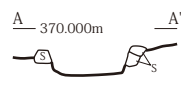
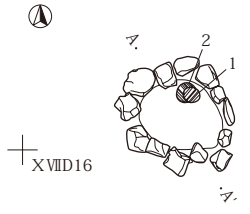


- SK1400
- 10YR2/1 黒色砂質土 黒色シルトを含む 礫径10cmを含む 板材を多く含む 粘性ふつう しまりふつう
 - 10YR4/1 灰褐色シルト グライ化している 粘性あり しまりなし 水分を多く含む泥状 淘汰悪い

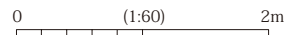
SK1123

- SK1123
- 10YR2/1 黒色砂質土 礫径1cm以下、粗粒砂を50%含む 木片を含む かわらけ出土 粘性弱い しまりなし
- 埋土 黒褐色粘質土 上部はグライ化し灰色 径30cmの垂円礫を40%含む 上部ほど多い

SK1420

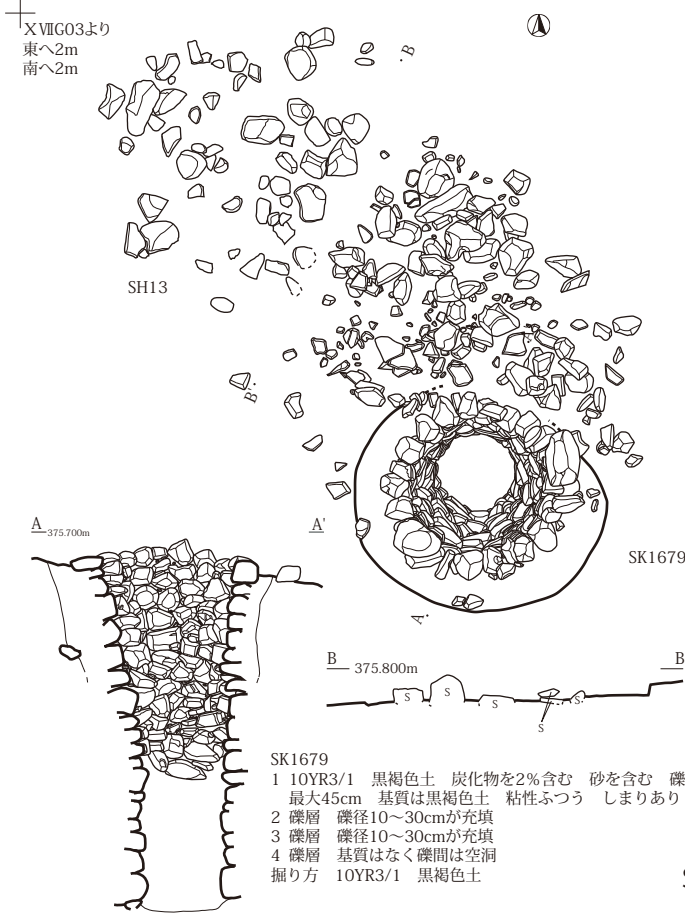


- SK1420
黒褐色粘質土 径20cm大の垂円礫を含む

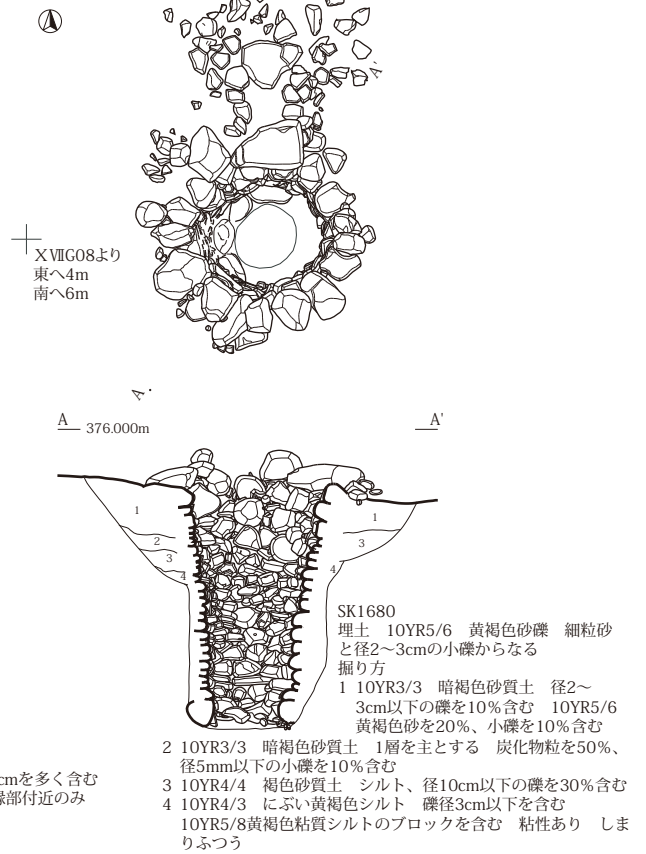


第255図 SK844 SK1021 SK1105 SK1111 SK1123・1400 SK1399 SK1420

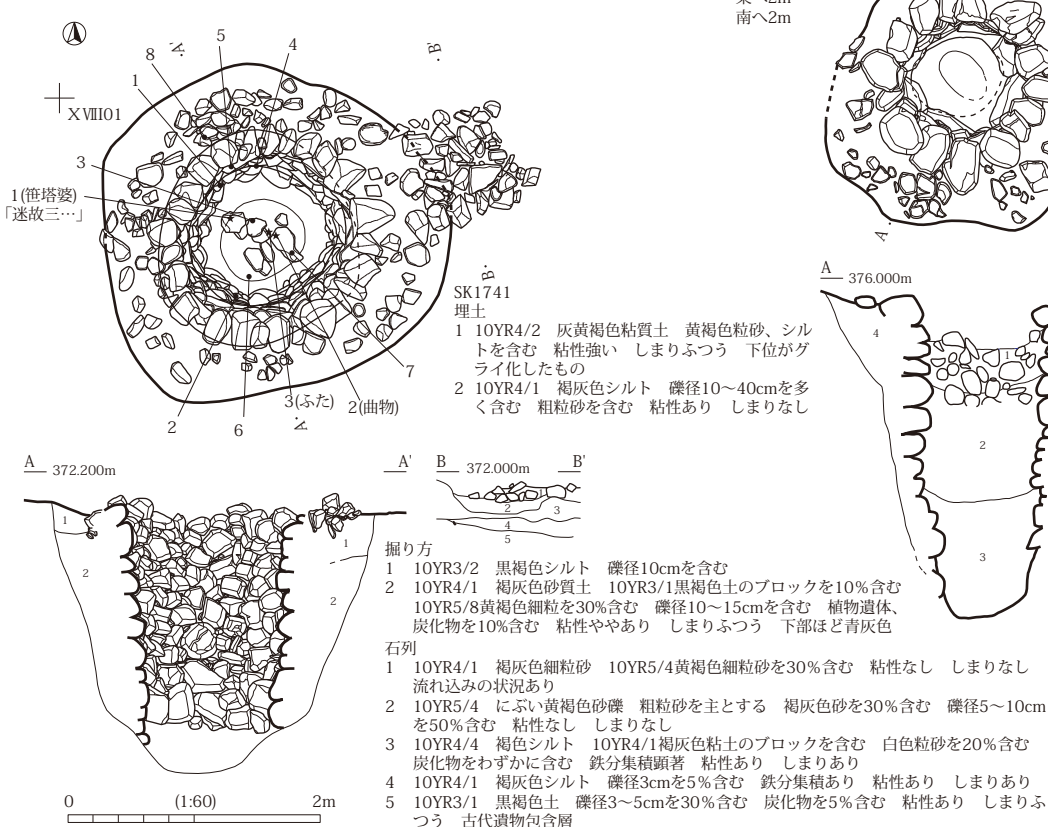
SK1679・SH13



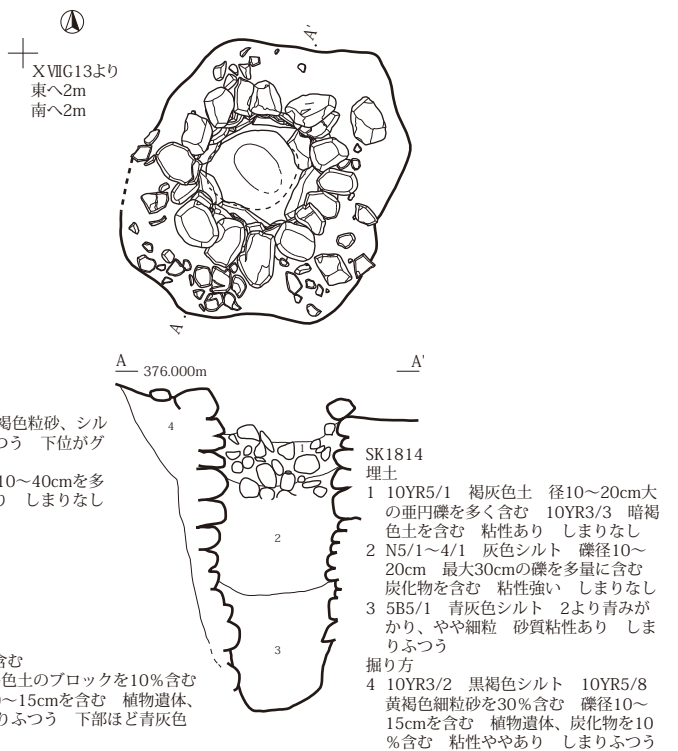
SK1680



SK1741



SK1814

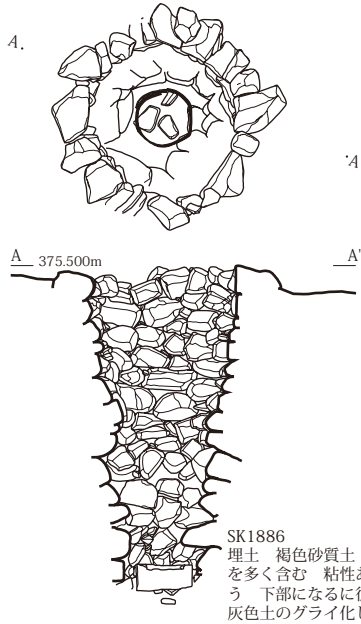


第 256 図 SK1679・SH13 SK1680 SK1741 SK1814

(4) - 2 東條遺跡 中世

SK1886

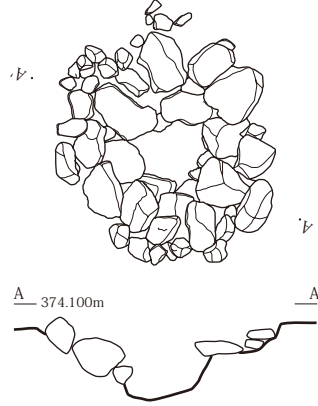
XVII G13より
東へ6m
南へ2m



SK1886
埋土 褐色砂質土 礫径30~40cm
を多く含む 粘性あり しまりふつ
う 下部になるに従って10YR4/1褐
灰色土のグライ化した土壌となる

SK2222

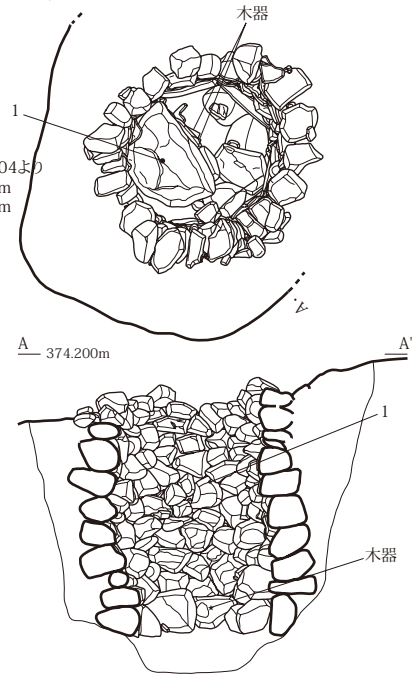
XVII G14



SK2222
埋土 水分を多く含む泥状
礫を多く含む

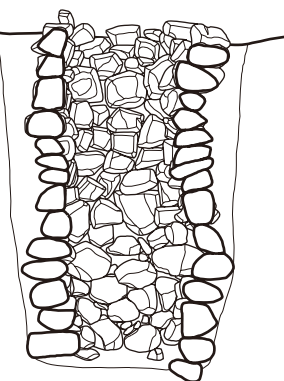
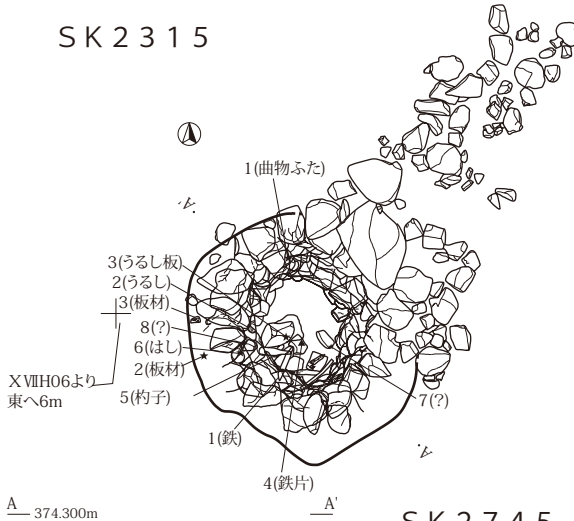
SK2744

XVII G04より
東へ4m
南へ4m



SK2744
1 礫 礫径20cmを主とし30~40cmを含む 基質はほとんどない
2 褐色シルト 泥状
3 灰褐色シルト~粘土 泥状 礫径3cmを30%、最大30cmを多く含む
4 礫 礫径1~3cmを主とする
5 黒褐~灰褐色粘質土 礫径3cmを含む 自然木の混入が著しい
6 礫 基質は灰褐色シルト 粘性あり しまりあり

SK2315



SK2315
1 10YR5/6 黄褐色砂 中粒~粗粒からなり細分される
下部に小礫を含む 上方細粒化 粘性なし しまりなし
2 青灰色砂 しまりなし
3 N4/1 灰色粘質土
4 10YR3/1 黒褐色土 植物遺体の堆積著しい
5 N4/1 灰色土 泥質

0 (1:60) 2m

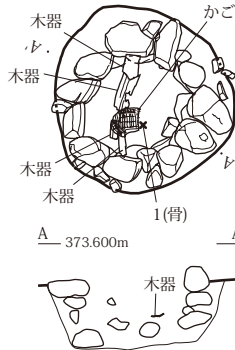
SK2197

XVII B24より
南へ2m

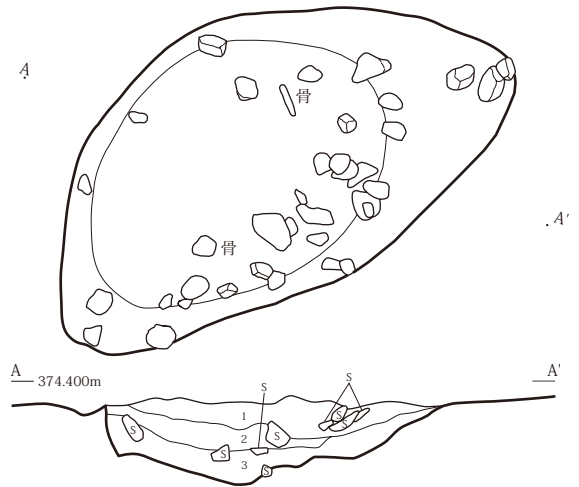
SK2197
1 7.5YR2/3 極暗褐色土 黄褐色砂を含む 拳~小豆大礫、炭化
物粒を含む 骨出土 粘性ややあり しまり弱い
2 7.5YR2/1 黒色土 黄褐色砂のブロックを含む 小豆大礫を含
む 粘性 あまりなし しまり弱い
3 7.5YR3/2 黒褐色土 拳大礫を中央部に含む 炭化物粒を含む
粘性ややあり しまり弱い

SK2745

XVII G09より
東へ2m



SK2745
10YR4/1 褐灰色シルト 泥状 礫径
3cmを1%含む 粘性強い しまりなし

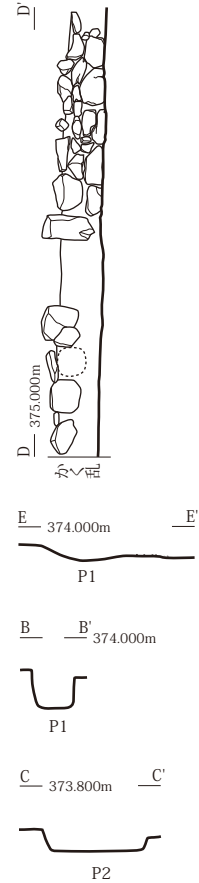
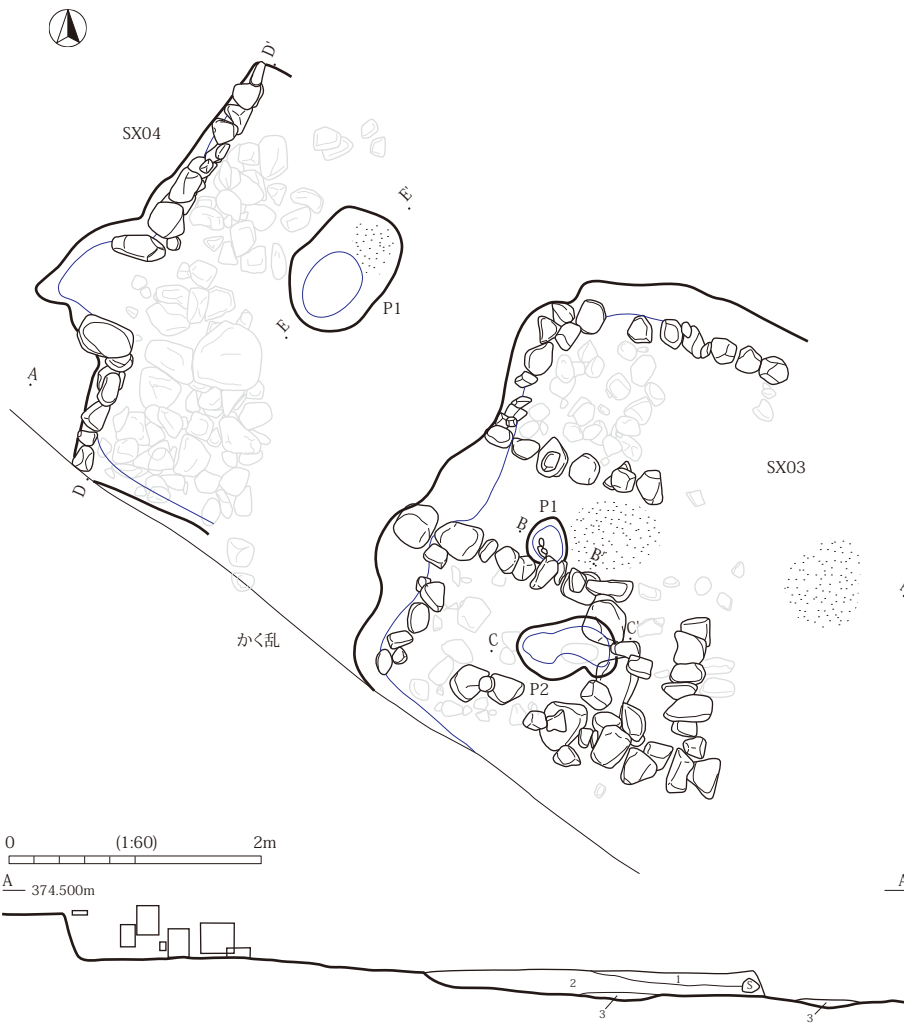


0 (1:40) 1m

第257図 SK1886 SK2222 SK2315 SK2744 SK2745 SK2197

SX03・04

XVII B15



SX03

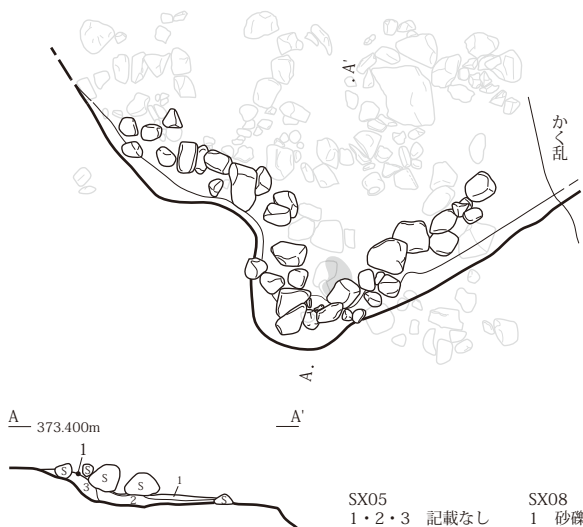
- 1 現耕作土
- 2 7.5Y2/1 黒色土 中世遺物包含層 卵
~小豆大礫を含む 炭化物、粘土ブロック
を含む しまりよい
- 3 7.5YR7/4 にぶい、橙色砂質土
- 4 灰層

SX04

暗褐色土 炭化物粒を含む

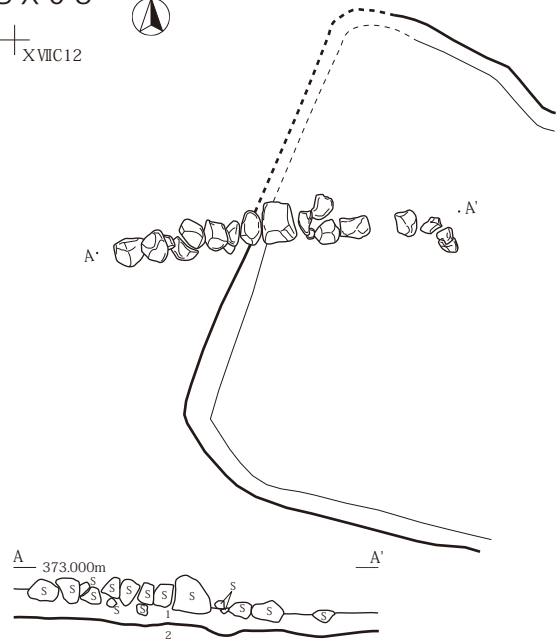
SX05

XVII B10より
東へ4m
南へ2m



SX08

XVIII C12



SX05

1・2・3 記載なし

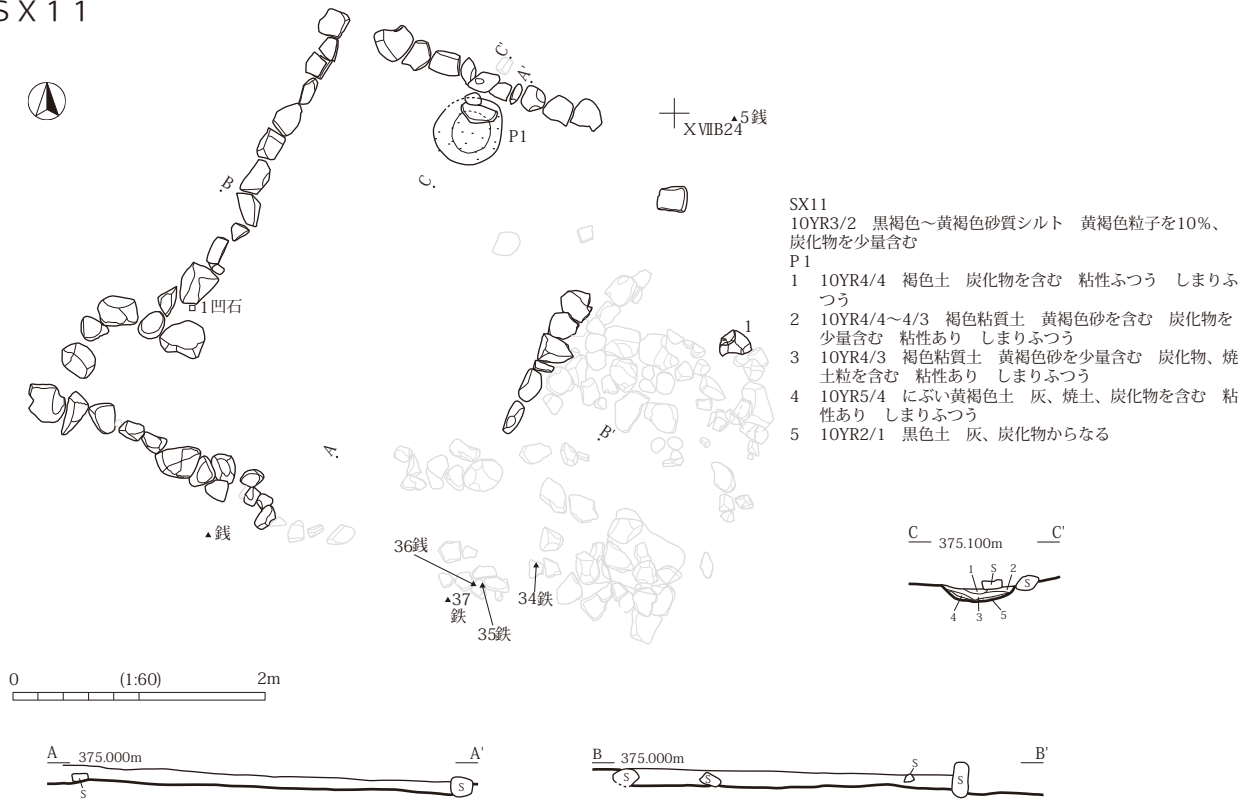
SX08

1 砂礫層 礫径5cm以下からなる 南西方向より流入 10YR3/1黒褐色土のブロックを含む
2 10YR2/1 黒色土

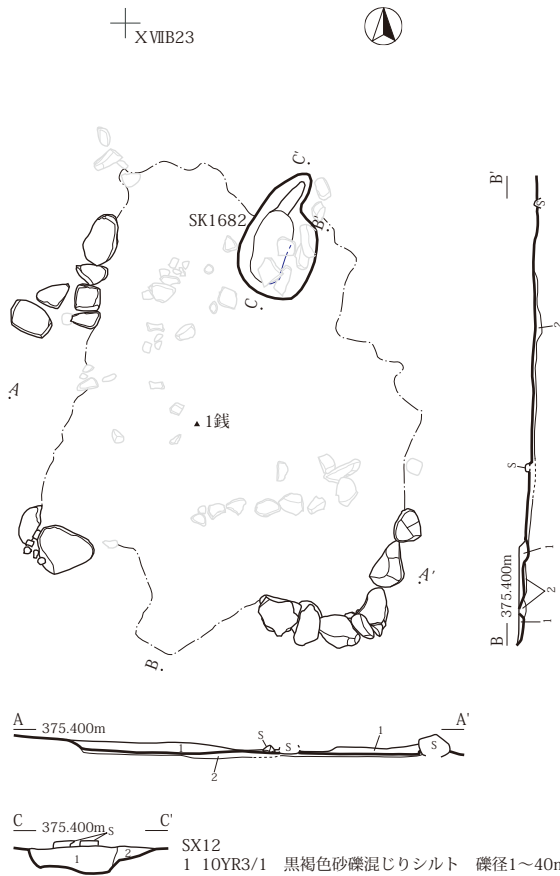
第 258 図 SX03・04 SX05 SX08

(4) - 2 東條遺跡 中世

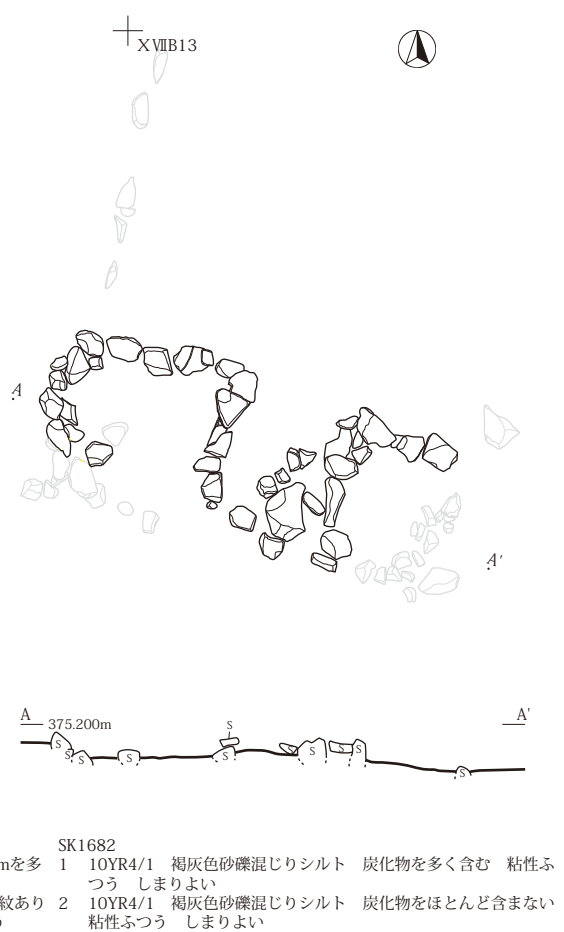
SX11



SX12



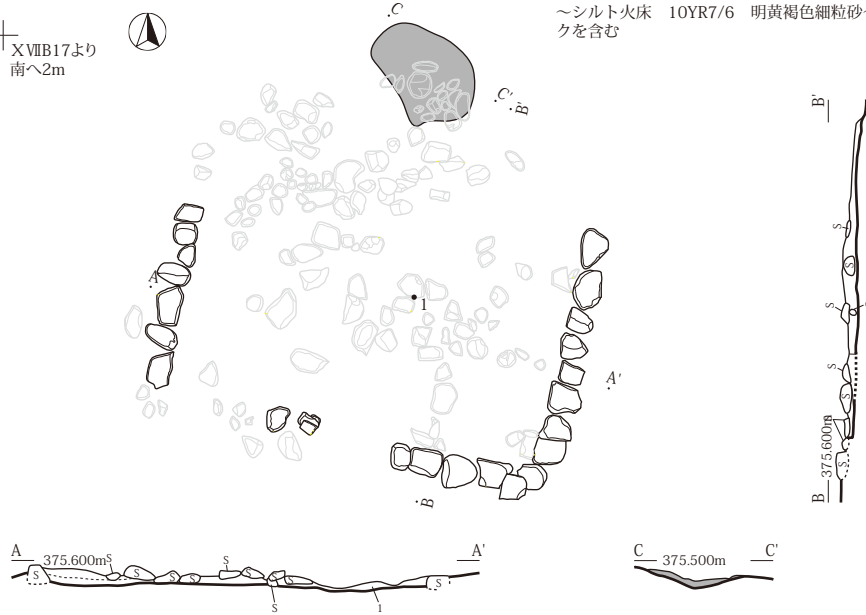
SX14



第 259 図 SX11 SX12 SX14

SX13

XVII B17より
南へ2m




SX13

10YR3/2~3/1 黒褐色砂礫 礫径2~30mm 最大5cm 円~亜円礫 基質は黒褐色中粒砂
~シルト火床 10YR7/6 明黄褐色細粒砂~シルト 炭化物を多く含む 赤褐色焼土ブロッ
クを含む

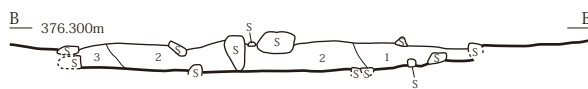
SX15

XVII G02より
南へ4m



SX15

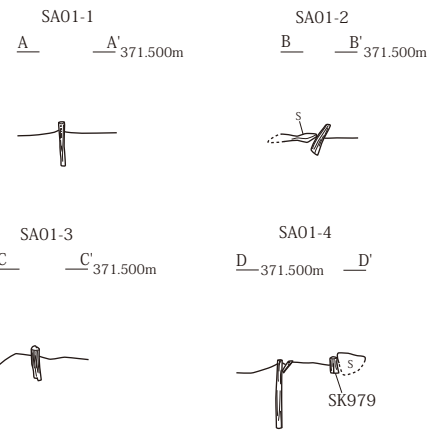
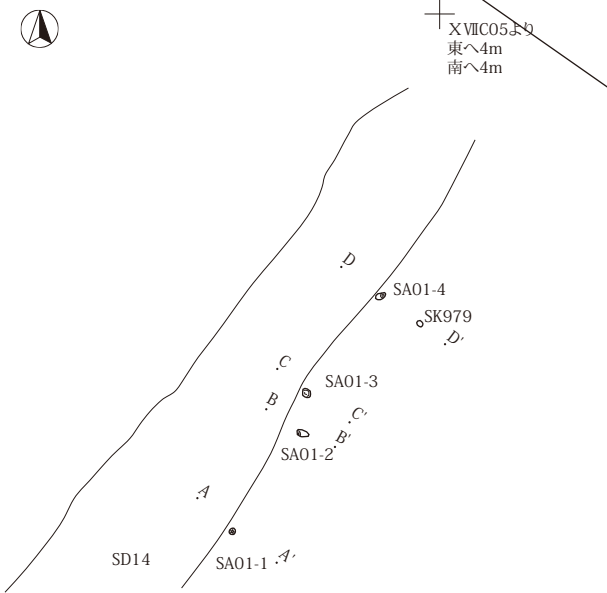
- 1 10YR4/2 灰黄褐色砂質シルト 径5mm以下の細礫を全体に含む 礫径5~20cmの亜角
~亜円礫を多く含む 粘性ふつう しまりふつう
- 2 10YR4/1 褐灰色砂質シルト 径1cm以下の細礫を全体に含む 礫径5~20cmの亜角~
亜円礫を多く含む 橙色鉄分しみを25%含む 粘性あり しまりややよい
- 3 10YR3/3 黒褐色砂礫混じりシルト 径5~10cm大の礫を含む 炭化物を少量含む 粘
性ふつう しまりふつう
- 4 10YR4/1 褐灰色粘土質シルト 細粒~粗粒砂混じり 炭化物を含む 粘性あり しま
りふつう
- 5 10YR2/1 黒色粘土質シルト 細粒~細礫混じり 炭化物、灰を多く含む 粘性あり
しまり悪い



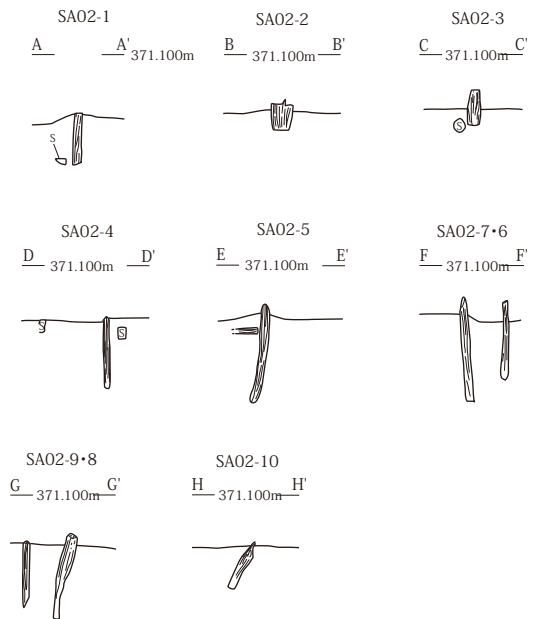
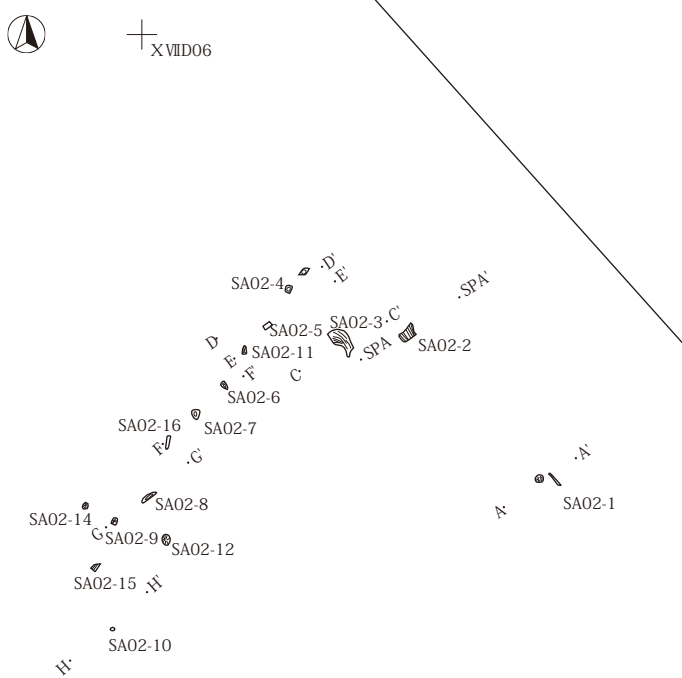
第 260 図 SX13 SX15

(4) - 2 東條遺跡 中世

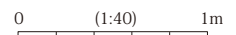
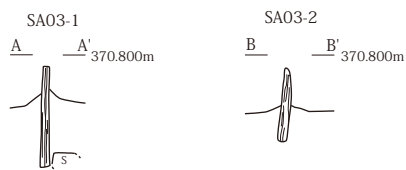
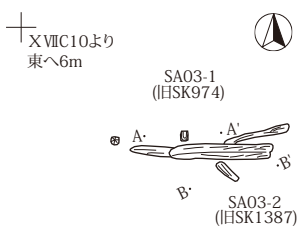
SA01



SA02

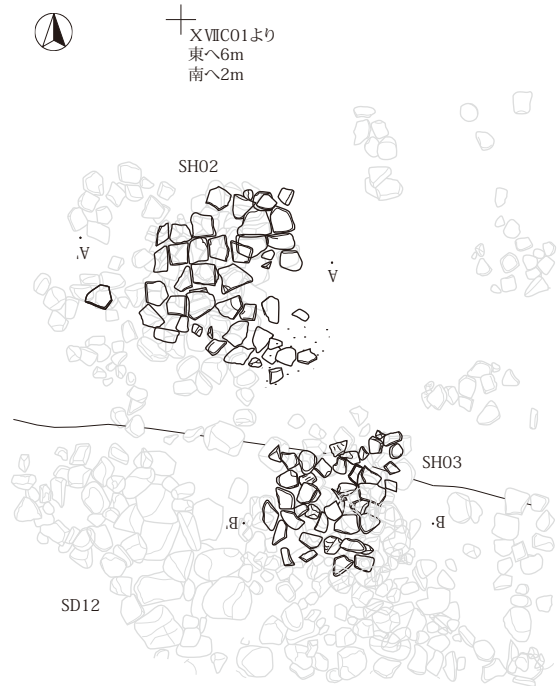


SA03

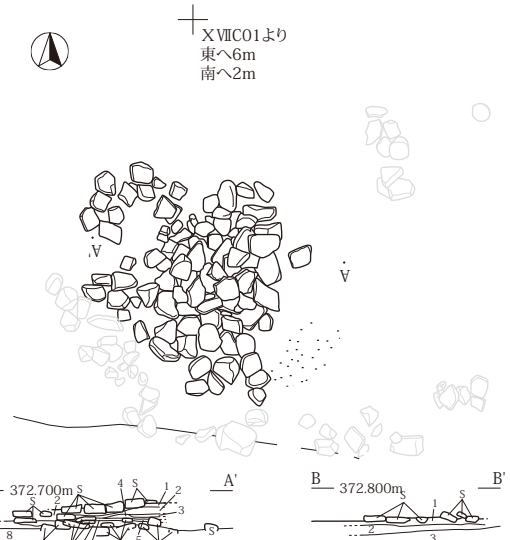


第 261 図 SA01 SA02 SA03

SH02・03

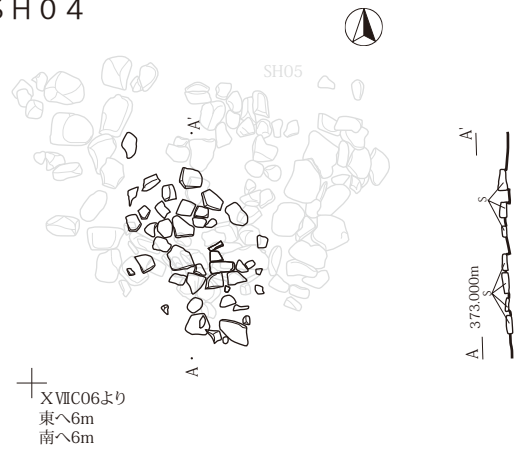


SH02(下)

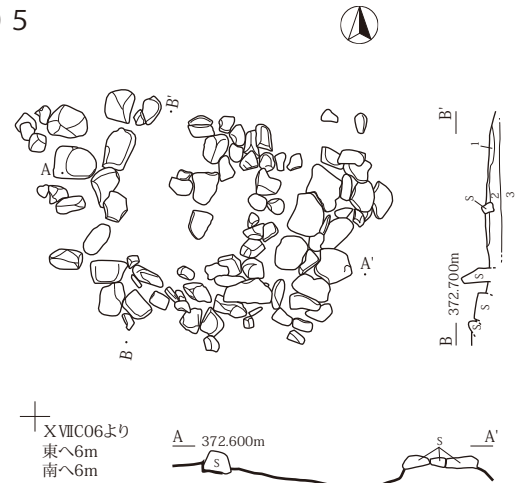


- SH02
- 1 10YR4/1 灰褐色土
 - 2 黄褐色砂礫
 - 3 黄褐色粘質土
 - 4 褐灰色粘質土
 - 5 褐灰色粘質シルト 炭化物を含む
 - 6 褐灰色粘質土
 - 7 褐灰色砂質土 炭化物を含む
 - 8 黄褐色砂質土
- SH03
- 1 10YR3/1 黒褐色粘質土 黄褐色砂を20%含む 鉄分沈着あり 粘性強い しまりあり
 - 2 10YR7/6 黄褐色砂 礫径5cm以下からなる 鉄分沈着強い 粘性ない しまりなし
 - 3 10YR3/1 黒褐色土 粘性あり

SH04

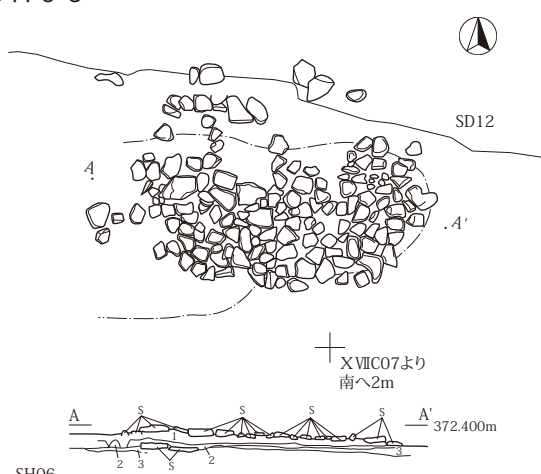


SH05



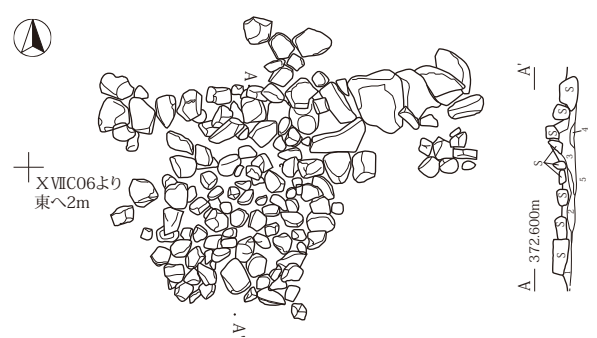
- SH05
- 1 10YR2/1 黒色土 灰層 粘性ややあり しまりなし
 - 2 10YR3/1 黒褐色土 白色粒砂を20%含む 礫径3cm以下をわずかに含む
 - 3 10YR3/2 黒褐色土 礫径3cm以下を30%含む

SH06




- SH06
- 1 10YR3/2 黒褐色土 粘性あり しまりあり
 - 2 10YR5/6 黄褐色砂 粗粒砂 粘性ややあり しまりあり
 - 3 10YR3/2 黒褐色土 礫径3cmを含む 粘性あり しまりあり

SH07



- SH07
- 1 10YR5/6 黄褐色砂質土 礫径3cm以下を含む 粘性なし しまりふつう
 - 2 10YR3/1 黒褐色土 木 炭化物のブロックを含む 淘汰悪い 粘性あり しまりあり
 - 3 10YR4/1 褐灰色土 上面堅致
 - 4 10YR3/1 黒褐色土
 - 5 10YR3/2 黒褐色土

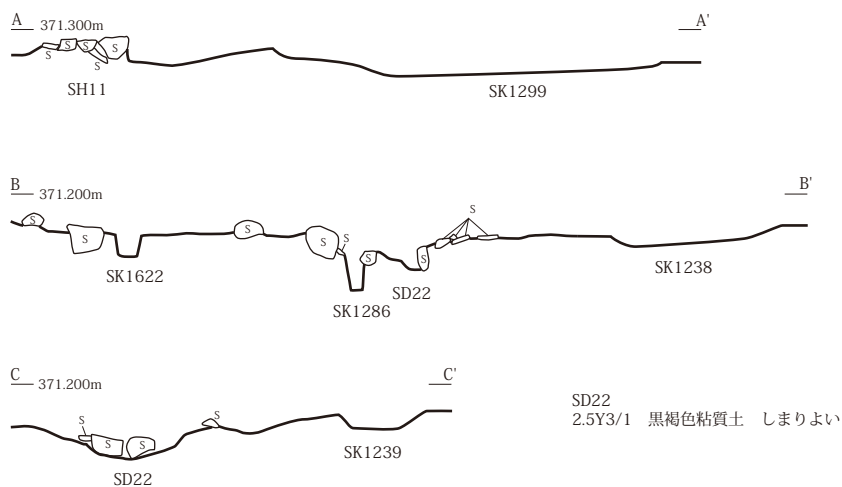


第262図 SH02・03 SH02(下) SH04 SH05 SH06 SH07

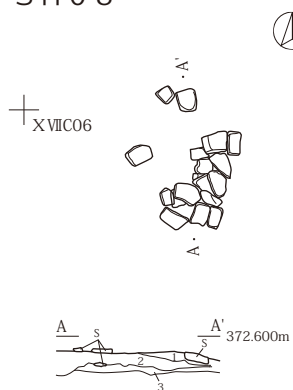


第 263 図 SH11・SD22・SK1299・1238・1239

SH11・SD22断面

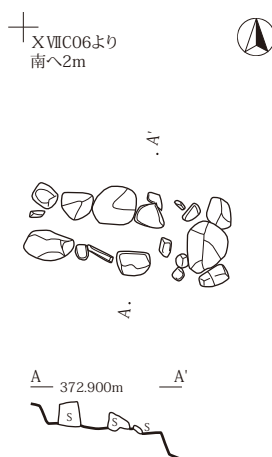


SH08



- SH08
- 1 10YR3/1 黒褐色土 粘性あり しまりあり
 - 2 10YR5/6 黄褐色砂礫 礫径5mm以下を主とする
粘性なし しまりなし
 - 3 10YR2/1 黒色土 粘性あり しまりあり

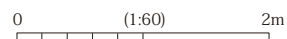
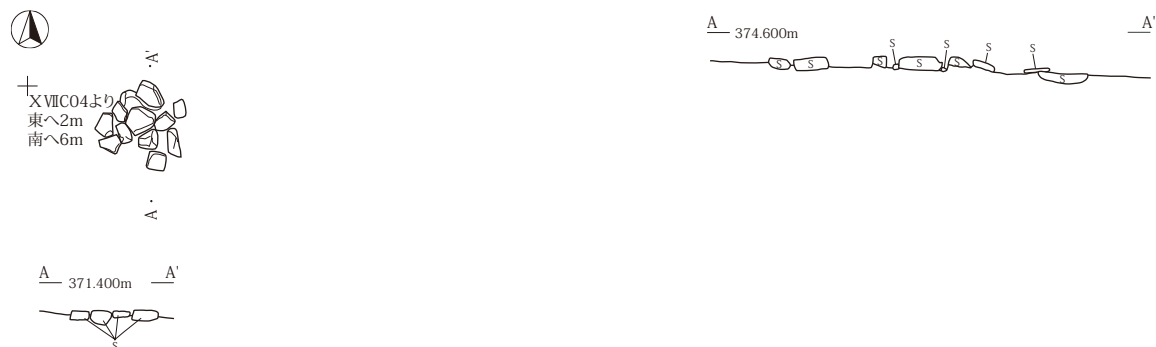
SH09



SH14



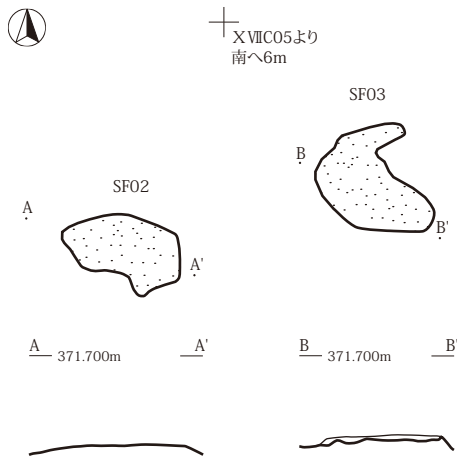
SH10



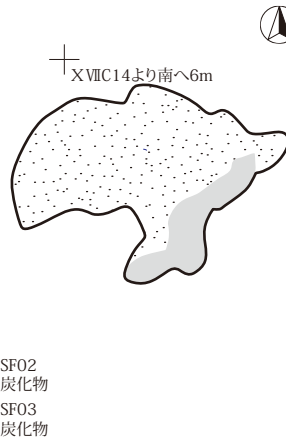
第264図 SH11・SD22・SK1299・1238・1239 SH08 SH09 SH10 SH14

(4) - 2 東條遺跡 中世

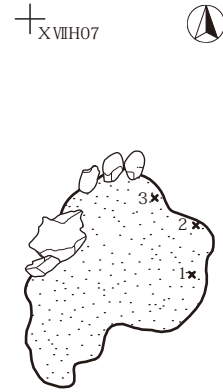
SF02・03



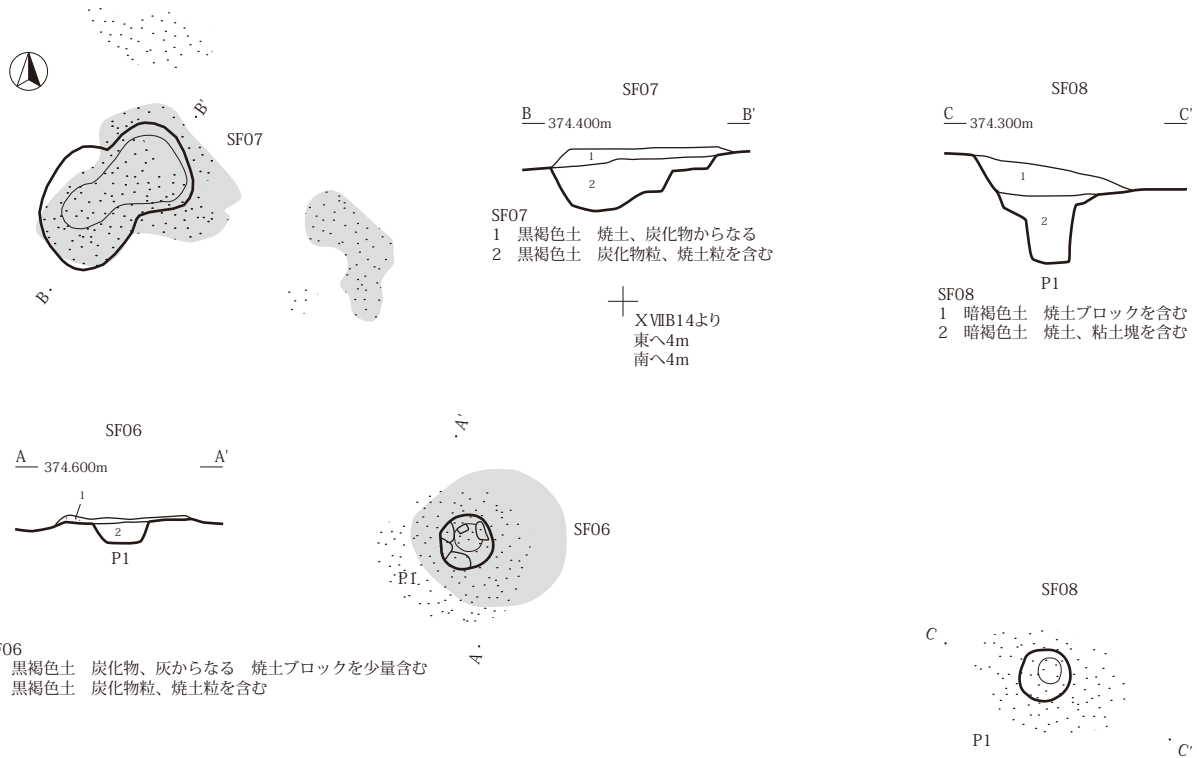
SF05



SF16

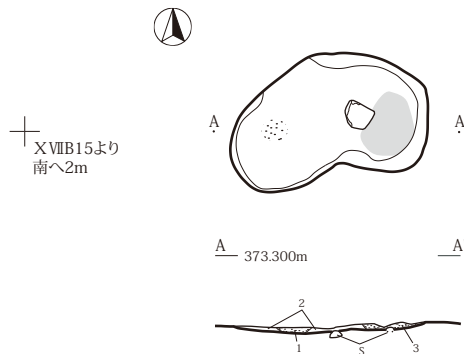


SF06・07・08



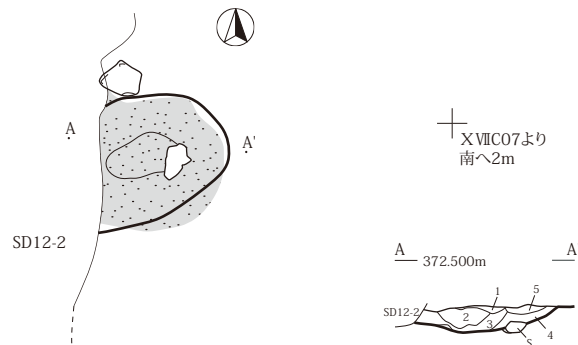
SF06
1 黒褐色土 炭化物、灰からなる 焼土ブロックを少量含む
2 黒褐色土 炭化物粒、焼土粒を含む

SF09

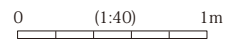


SF09
1 灰層
2 10YR3/1 黒色土 炭化物を含む 粘性あり
3 10YR3/1 黒色土 焼土粒を70%含む 粘性あり

SF11

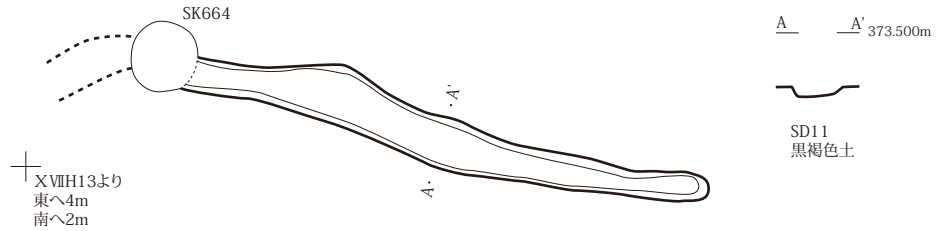


SF11
1 10YR6/6 明黄褐色土 10YR3/2黒褐色土、灰を含む 炭化物を含む 粘性あり しまりあり
2 10YR6/6 明黄褐色土 焼土 粘性あり
3 7.5YR4/4 褐色土 やや焼成を受けている 粘性あり しまりあり
4 10YR3/2 黒褐色土 粘性ふつう しまりふつう
5 10YR3/2 黒褐色土 灰を含む 粘性あり しまりあり



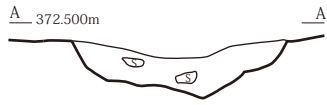
第 265 図 SF02・03 SF05 SF06・07・08 SF09 SF11 SF16

SD11



A — A' 373.500m
SD11
黒褐色土

SD12-1



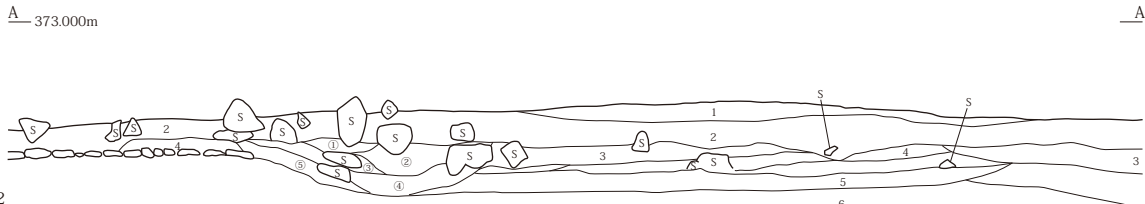
SD12-1
黄褐色砂

SD12-2



SD12-2
黄褐色砂

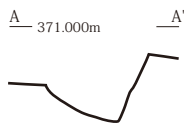
SD12



SD12

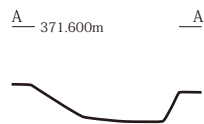
- ① 10YR6/6 黄褐色砂 粘性、しまりなし
- ② 10YR5/6 黄褐色砂礫 径3cm以下の礫を50%含む 粘性、しまりなし
- ③ 10YR7/6 黄褐色砂礫 径3cm以下の礫を20%含む 粘性、しまりなし
- ④ 10YR5/6 黄褐色砂礫 径3~4mmの礫が主
- ⑤ 10YR4/3 にぶい黄褐色土 径3mm以下の砂礫を20%含む 杭列を覆う
- 1 10YR4/1 褐灰色土 粘性、しまりあり 鉄分沈着あり
- 2 10YR3/1 黒褐色土 黄褐色粒を50%含む 炭化物を50%含む 粘性、しまりあり
- 3 10YR4/3 にぶい黄褐色砂 青灰色粘土を含む 粘性ややあり しまりあり
- 4 10YR5/5 黄褐色砂 粘性ふつう しまりあり
- 5 10YR3/1 黒褐色土 木製品を多く含む 粘性あり しまりふつう
- 6 3BG2/1 青黒砂 径5mm以下の砂礫からなる
- 7 10YR3/2 黒褐色土

SD13



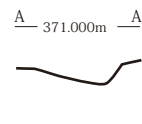
SD13
10YR4/4 褐色砂質土 青灰~灰褐色、黄褐色の部分あり 砂礫を含む部分あり 粘性ふつう しまりふつう

SD14



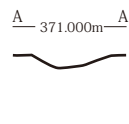
SD14
赤~黄褐色砂 径3mm以下の砂礫からなる

SD15



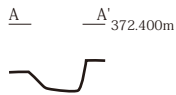
SD15
赤~黄褐色砂 径3mm以下の砂礫からなる

SD16



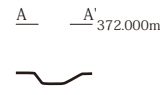
SD16
赤~黄褐色砂 径3mm以下の砂礫からなる

SD18



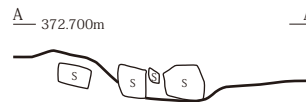
SD18
黒褐色土

SD21



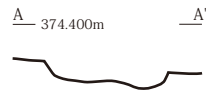
SD21
2.5Y3/3 暗オリーブ褐色砂質土 砂礫多く含む しまり弱い

SD24



SD24
礫径20~30cm大の亜角礫が並ぶ 材質は10YR2/1黒色土 自然木を多く含む

SD29



SD29
記載なし

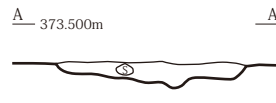
SD34



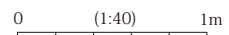
SD34
1 7.5YR5/6 明黄褐色粗粒砂
2 青灰色粗粒砂



SD35

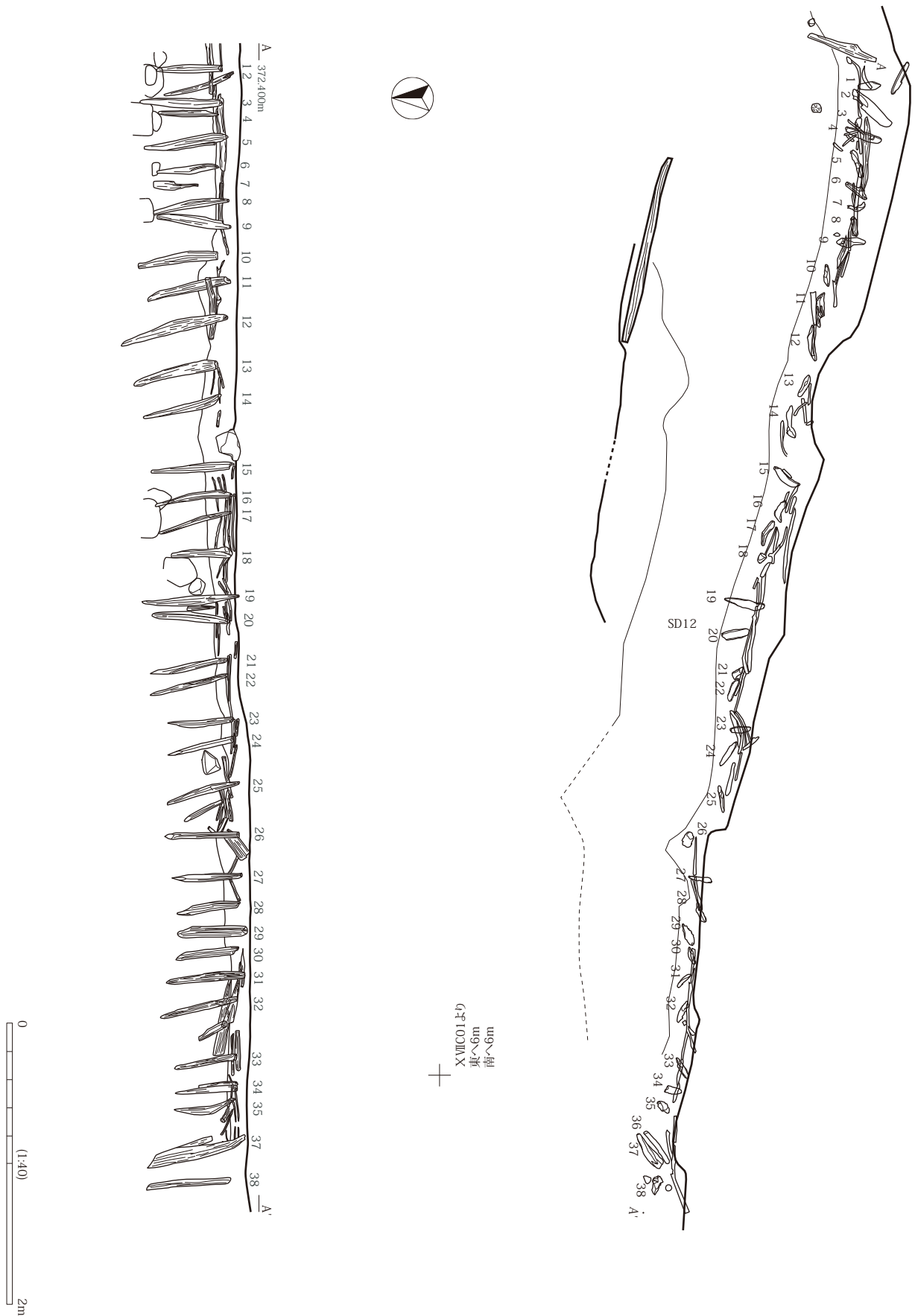


SD35
10YR4/1 褐灰色粘質土 粘性あり しまりあり グライ化している



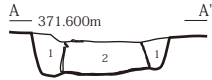
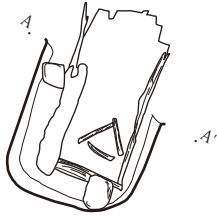
第266図 SD11 SD12-1 SD12-2 SD12 SD13 SD14 SD15 SD16 SD18 SD21 SD24 SD29 SD34 SD35

SD12杭列



第267図 SD12杭列

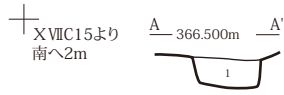
SM01



SM01

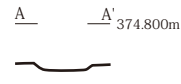
- 1 10YR4/1 灰褐色砂質土 粘性あり しまりあり 白色粒子(骨粉)を30%混入する 植物根多く含む
- 2 N4/1 灰色粘質土 粘性ややあり しまりふつう 白色粒子(骨粉)径1mmを50%混入する 植物根多く含む

SD01



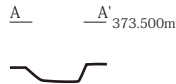
- SD01
- 1 7.5YR5/8 明褐色 砂質土

SD17

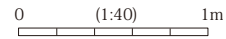


- SD17
- 赤〜黄褐色砂 径3mm以下の砂礫からなる

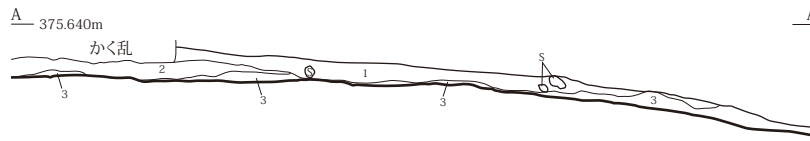
SD20



- SD20
- 2.5Y3/3 暗オリーブ褐色土 シルト質の砂層、炭化物粒を含む 底部はグライ化して灰色 鉄分沈着あり



SL01



SL01

- 1 7.5YR4/4 褐色砂礫 径2mm〜3cmの円礫、径5〜20cmの亜円礫を30%含む 基質はシルト〜粗粒砂
- 2 10YR5/6 黄褐色砂 細粒砂〜中粒砂を主とする シルトのラミナを持つ
- 3 10YR4/1〜3/1 褐灰〜黒褐色シルト 炭化物、焼土片を多く含む

SX01

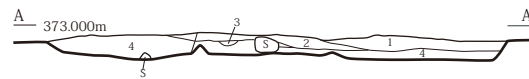


SX17



SX17
黒色土

SX09



SX09

- 1 10YY5/6 黄褐色砂礫 礫径5cm以下を50%含む 10YR3/1黒褐色土のブロックを含む 粘性ふつう しまりふつう
- 2 10YR2/1 黒色シルト 礫は少ない 粘性強い しまりあり
- 3 10YR1.7/1 黒色腐植土
- 4 10YR4/1 褐灰色土 粘性強い しまりあり

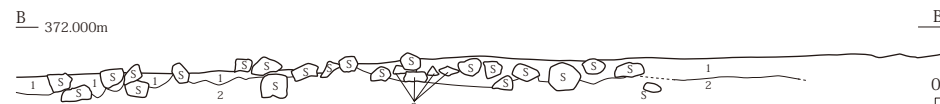
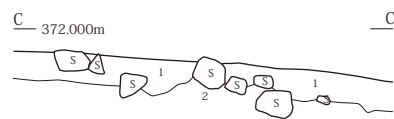
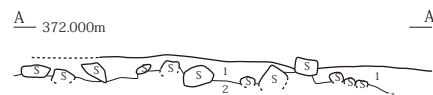
SH12



SH12

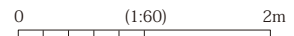
- SH12
- 礫層 礫径30cm以下を多く含む 礫間は径5mm〜1cmの小礫が充填する 粘性なし しまりなし 基質は10YR5/8黄褐色シルト

SH15

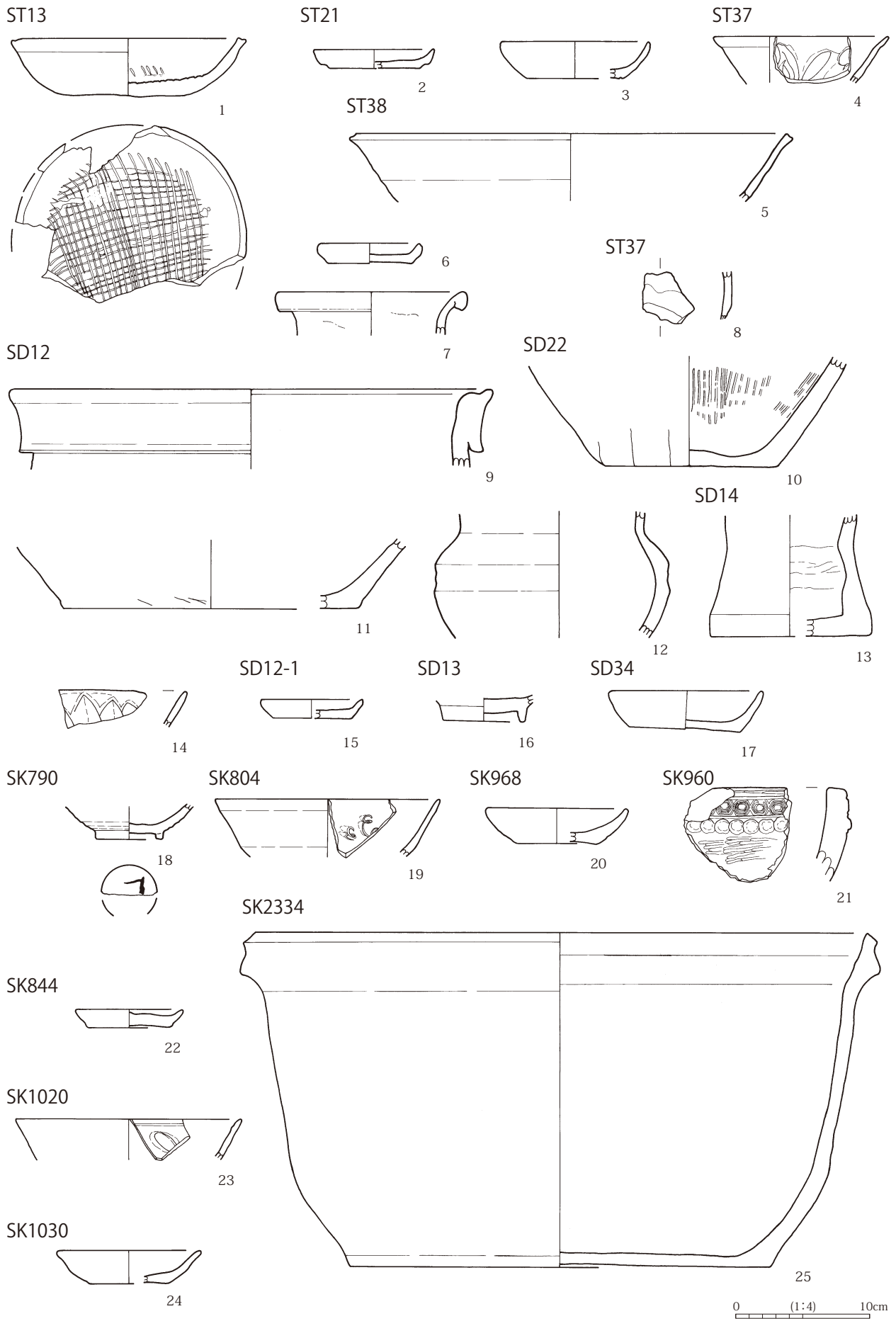


SH15

- 1 10YR5/1 褐灰色礫 礫径15〜30cm、最大60cmの亜角〜亜円礫からなる 径5cm以下も含む 基質は10YR4/2灰黄褐色シルト 植物根を多く含む 粘性ややあり しまりあり
- 2 10YR5/3 にぶい黄褐色砂 粘性なし しまりふつう



第 268 図 SM01 SD01 SD17 SD20 SL01 SX01 SX09 SX17 SH12 SH15

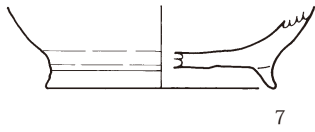


第 269 図 土器—1 (ST13 ST21 ST37 ST38 SD12 SD12—1 SD12—2 SD13 SD14 SD34 SK790 SK804 SK960 SK968 SK844 SK1020 SK1030 SK2334)

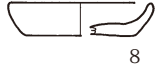
SK1030



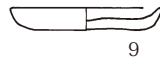
SK1082



SK1088



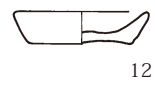
SK1123



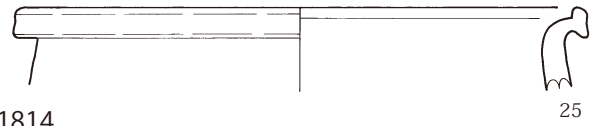
SK1679



SK1741



SK1663



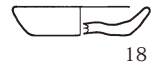
SK1030



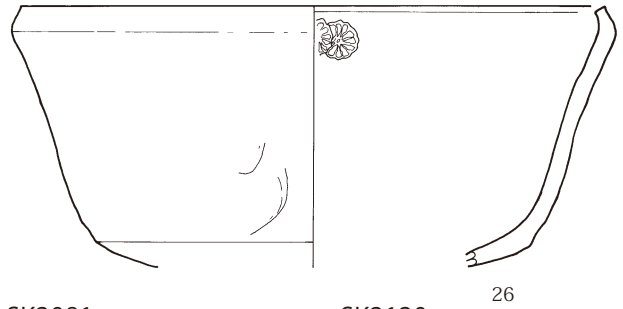
SK1741



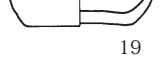
SK1741



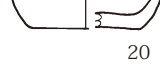
SK1814



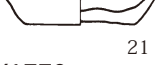
SK1030



SK1741




SK1741



SK1794



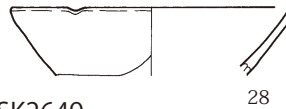
SK1779



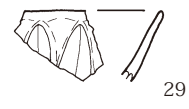
SK1779



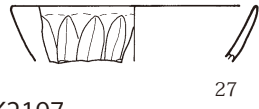
SK2081



SK2120

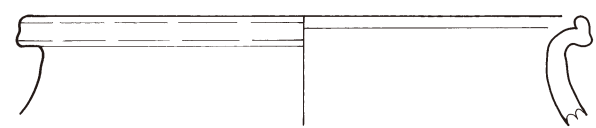


SK2197



SK2197

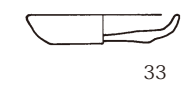
SK2649



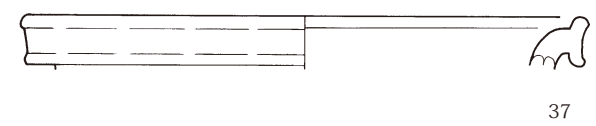
SK2331



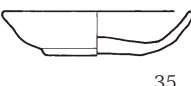
SK2507



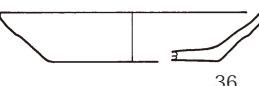
SK2648



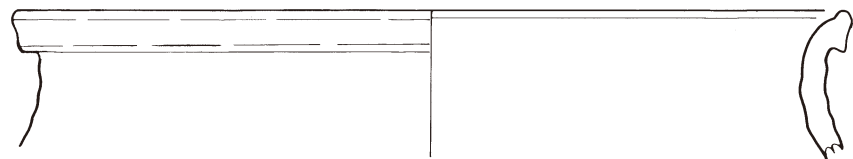
SK1000



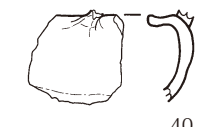
SK2517



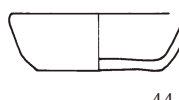
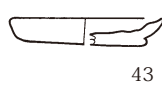
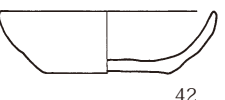
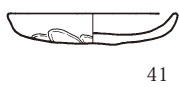
SK2651



SK2662



SH05



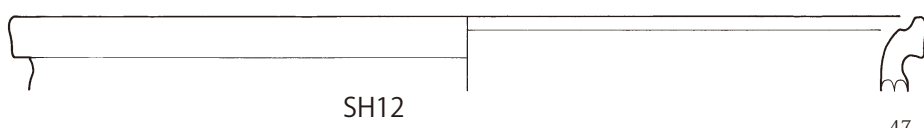
SH06



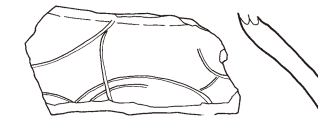
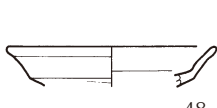
SH06



SH12



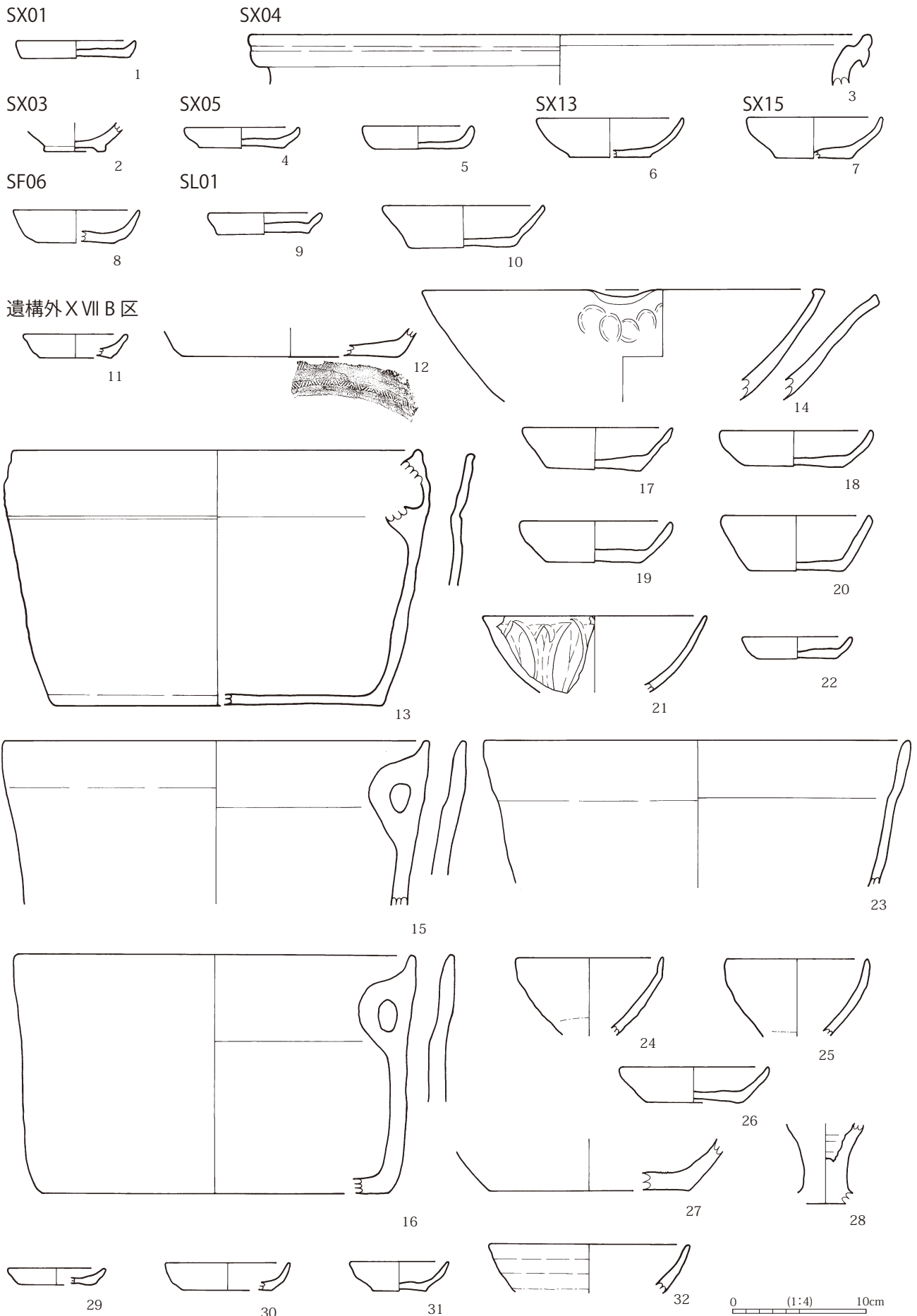
SH12



0 (1:4) 10cm

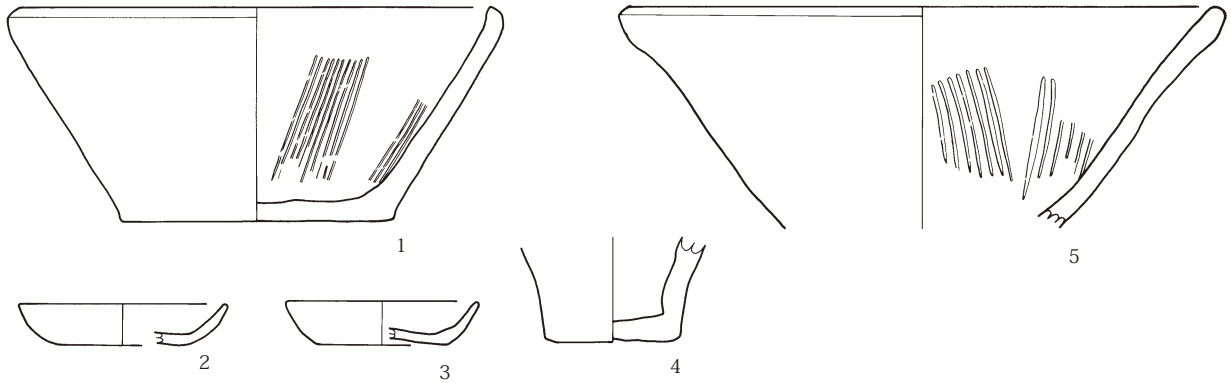
第 270 图 土器—2 (SK1000 SK1030 SK1082 SK1088 SK1123 SK1663 SK1679 SK1741 SK1779 SK1794 SK1814 SK2081 SK2120 SK2197 SK2331 SK2507 SK2517 SK2648 SK2649 SK2651 SK2662 SH05 SH06 SH12)

(4) - 2 東條遺跡 中世

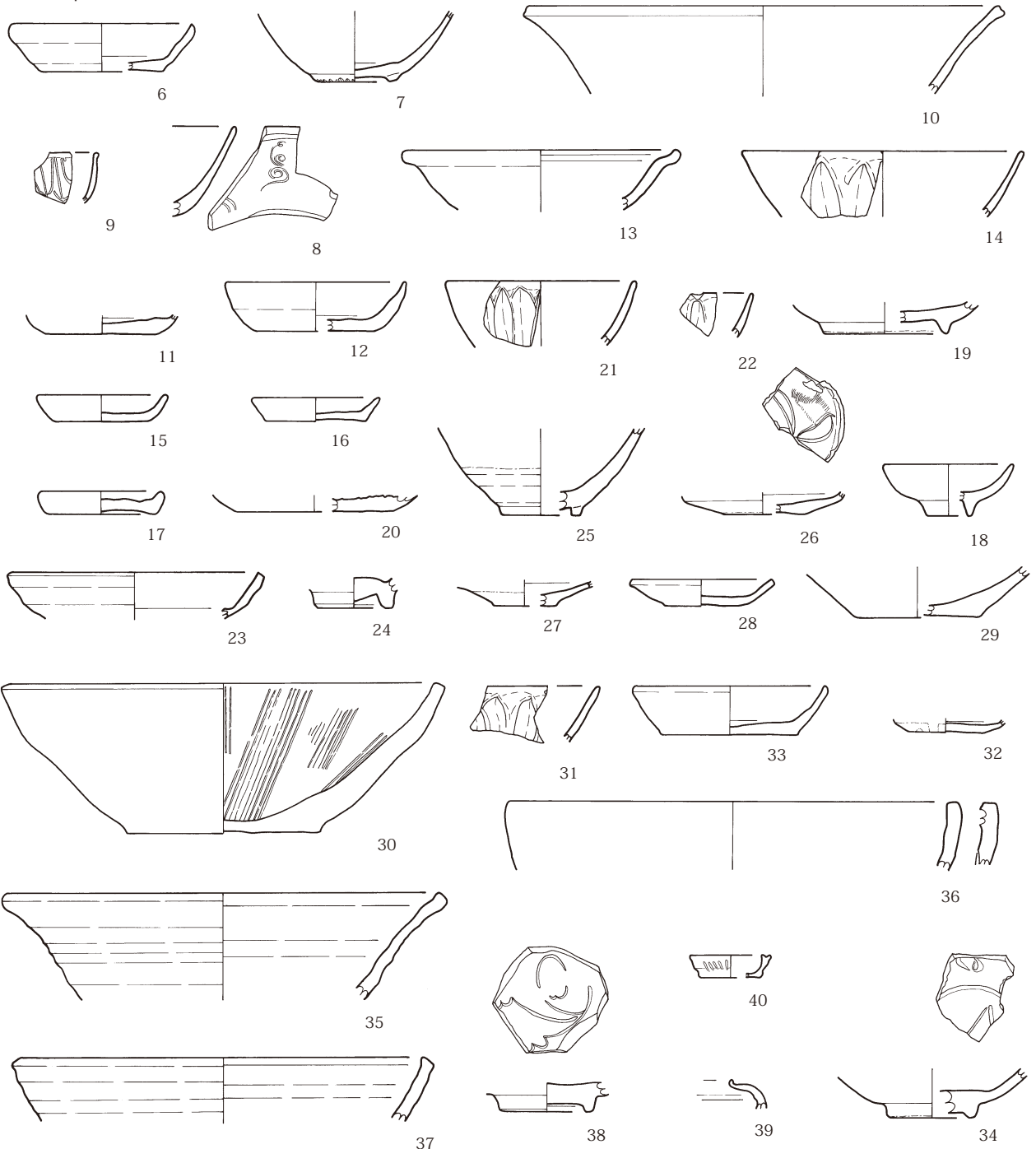


第 271 図 土器—3 (SX01 SX03 SX04 SX05 SX13 SX15 SF06 SL01 遺構外)

XVII B 区



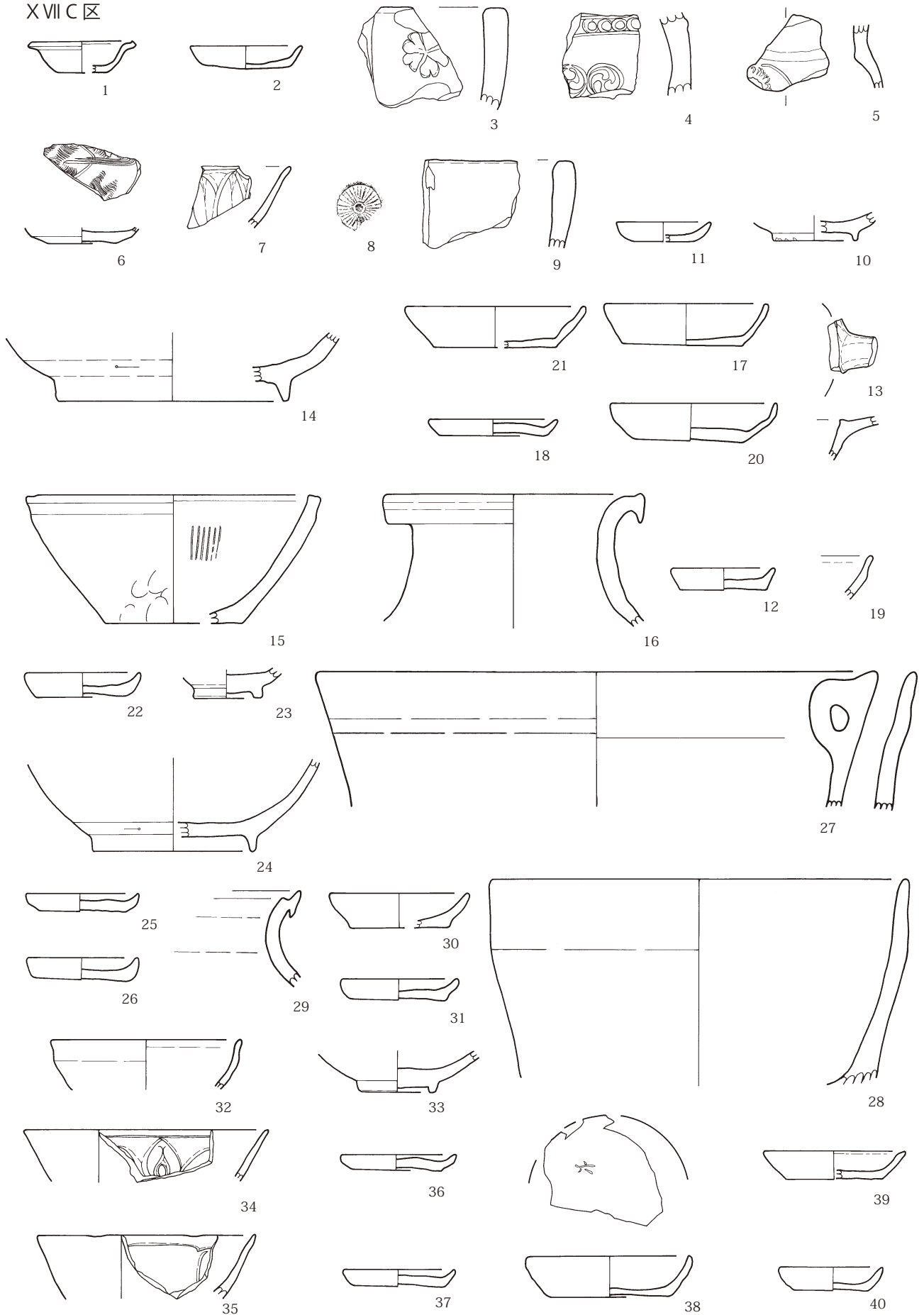
XVII C 区



第 272 图 土器—4 (遺構外)

0 (1:4) 10cm

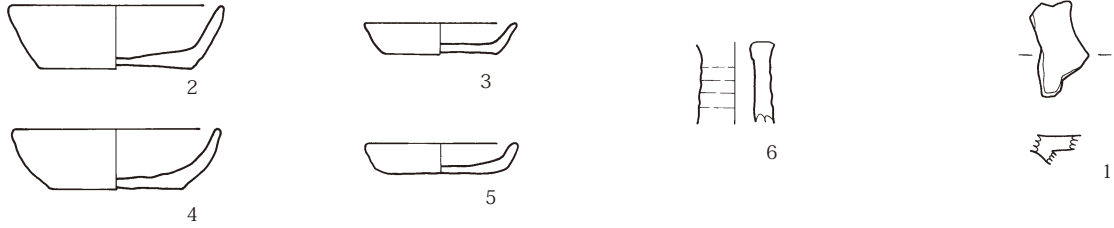
XVII C 区



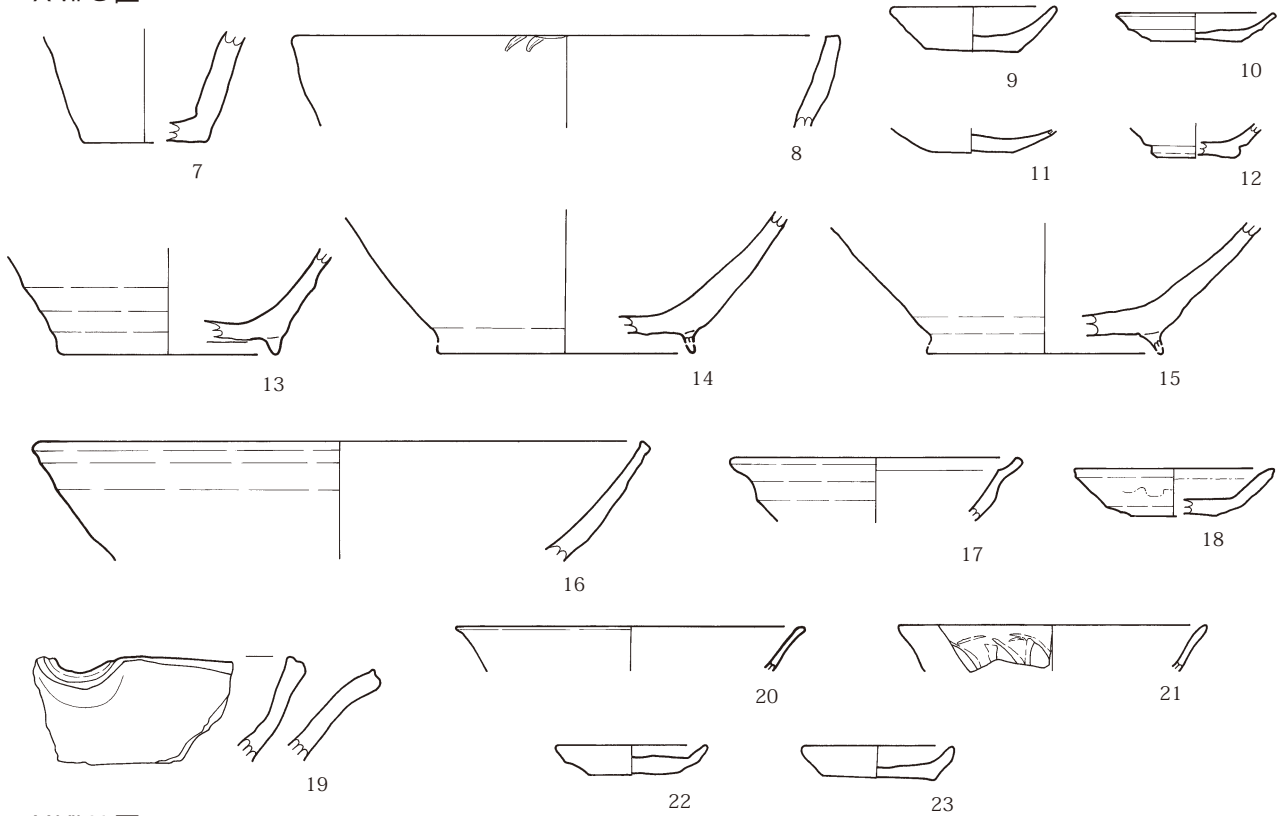
第 273 図 土器—5 (遺構外)

0 (1:4) 10cm

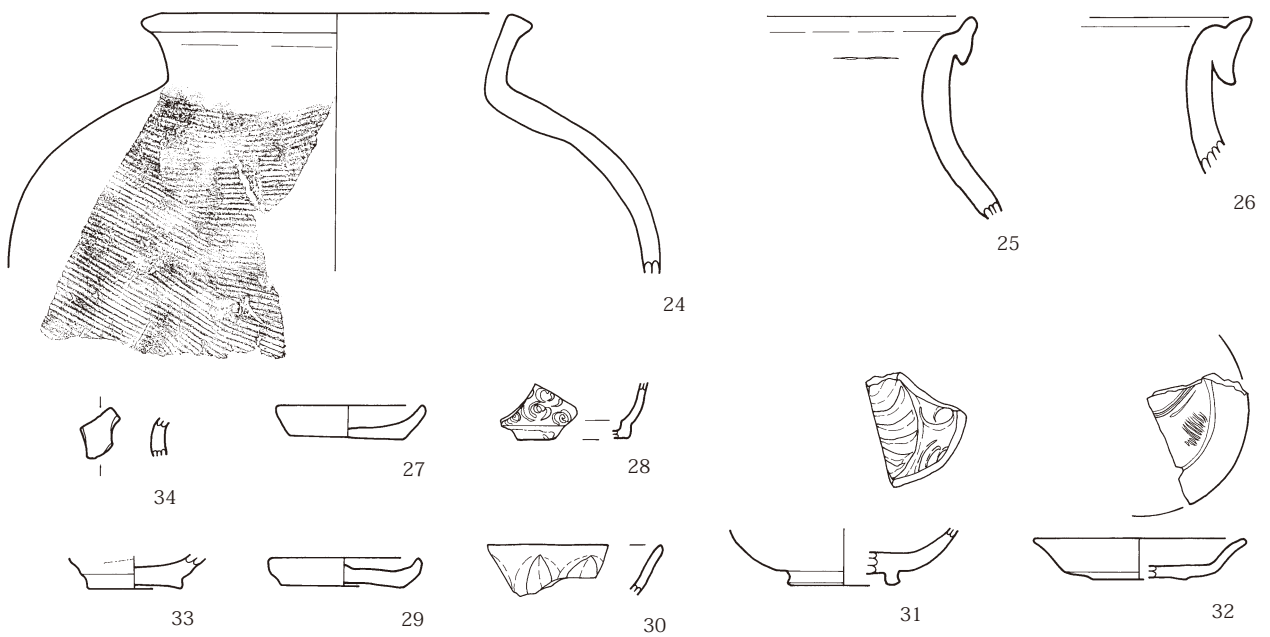
XVII D・F 区



XVII G 区

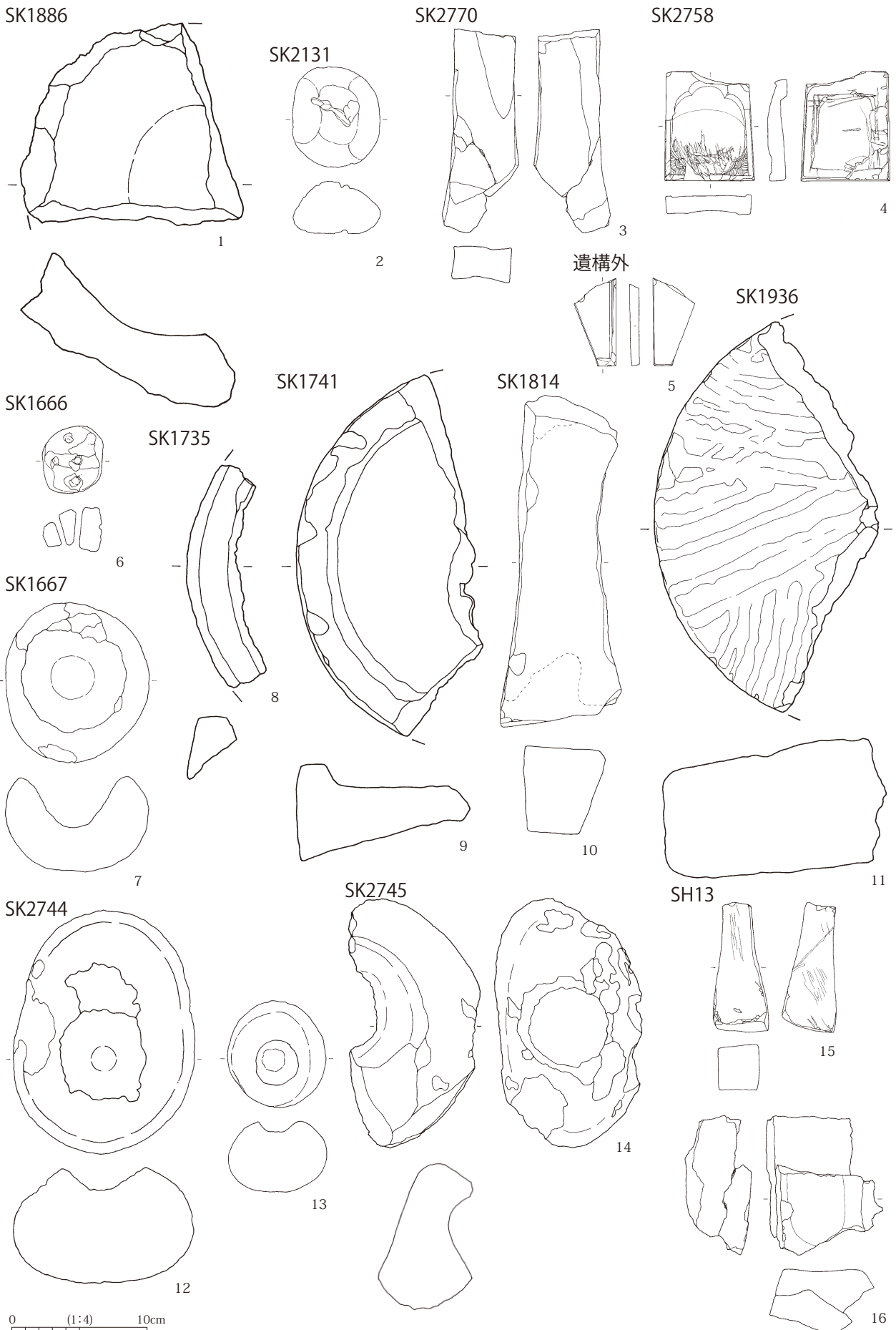


XVII H 区




0 (1:4) 10cm

第 274 图 土器—6 (遺構外)



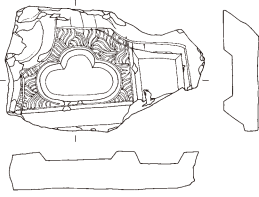
第 275 図 石器 - 1 (SK1666 SK1667 SK1735 SK1741 SK1814 SK1886 SK1936 SK2131 SK2744 SK2745 SK2758 SK2770 SH13 遺構外)

遺構外

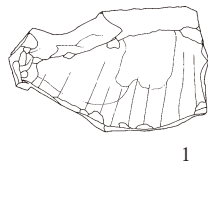


第 276 図 石器—2 (SK1145 SK1288 SX03 SX11 ST21 ST38 遺構外)

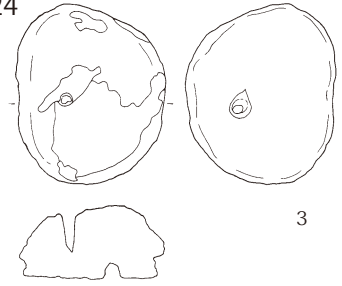
SH08



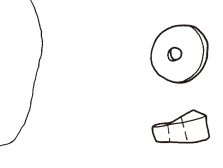

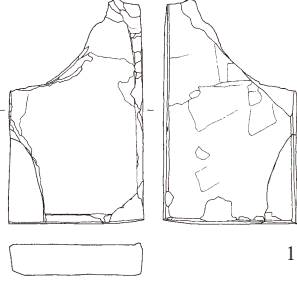
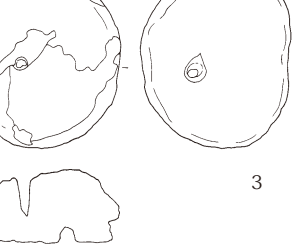

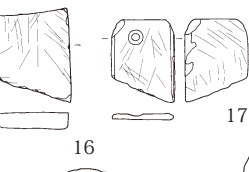
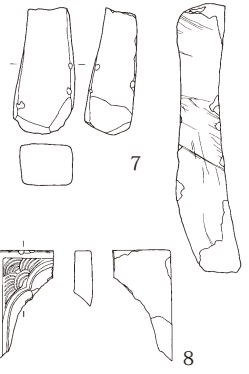
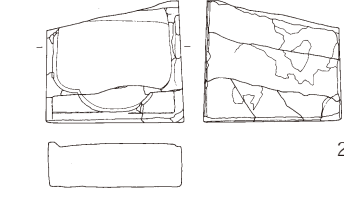

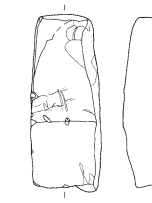
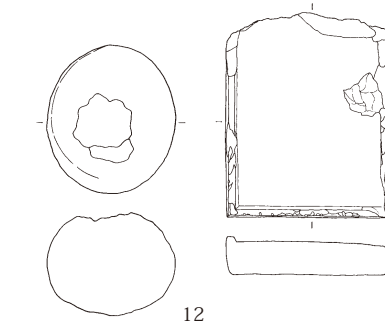
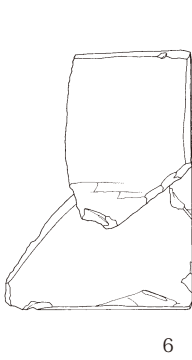
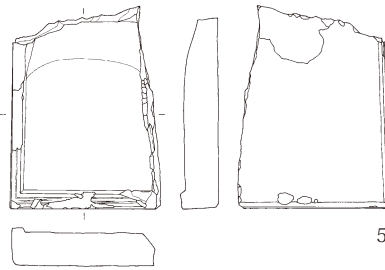
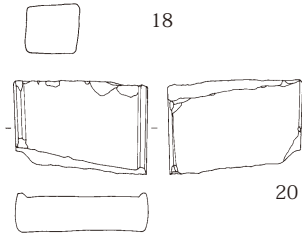
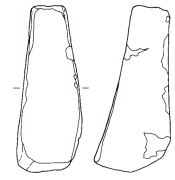
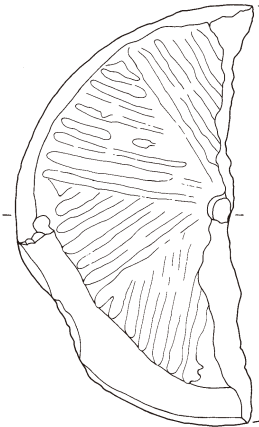

SD12-2



SD24



遺構外



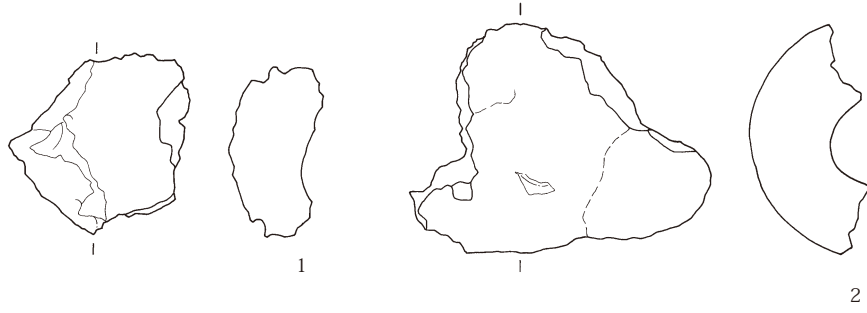
0 (1:4) 10cm (1~23)

0 (1:2) 5cm (24)

第277図 石器-3 (SH08 SD12-2 SD24 遺構外)

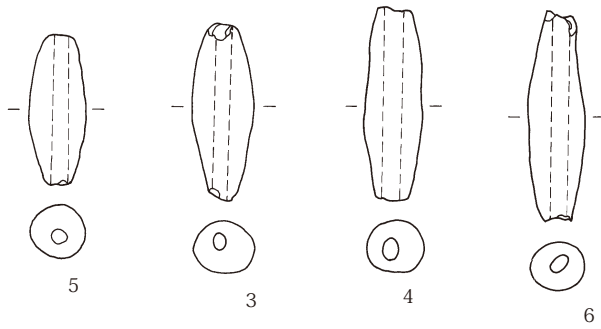
SK1884

遺構外



SH05

遺構外

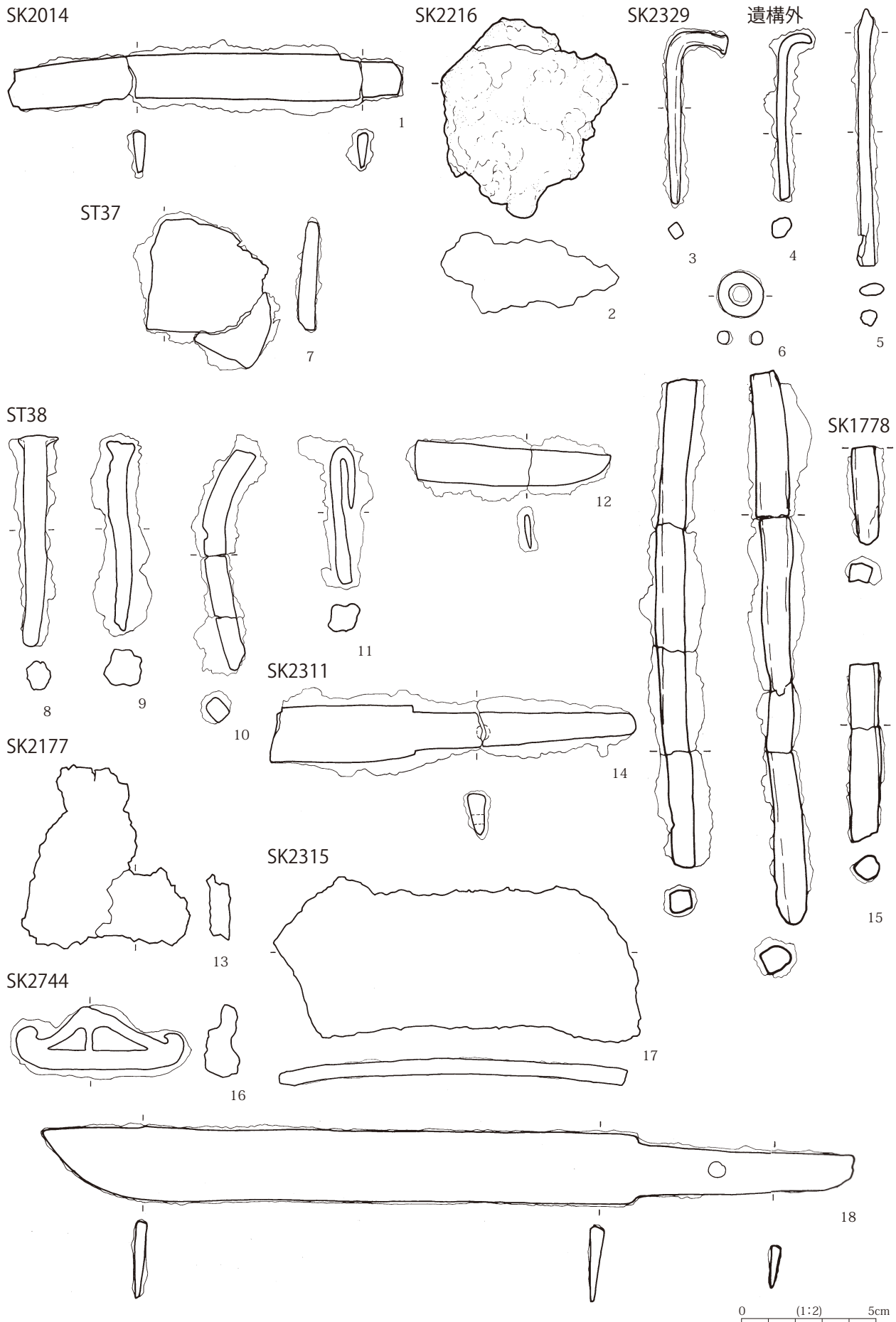


0 (1:2) 5cm



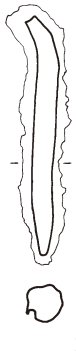
中世面出土の硯集合

第 278 図 羽口・炉体・土製品 (SK1884 SH05 遺構外)



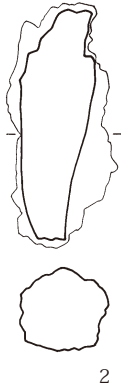
第 279 図 金属—1 (ST37 ST38 SK1778 SK2014 SK2177 SK2216 SK2311 SK2315 SK2329 SK2744 遺構外)

SL01



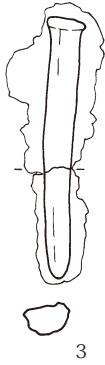
1

SX13



2

SH12



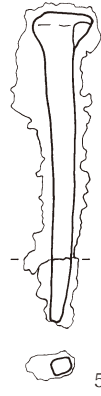
3

SH13



4

SH12



5

SH15



6

遺構外



7



8



9



10



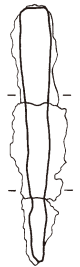
11



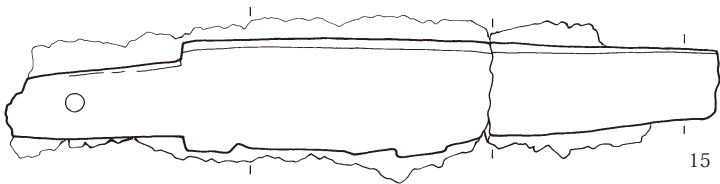
12




13



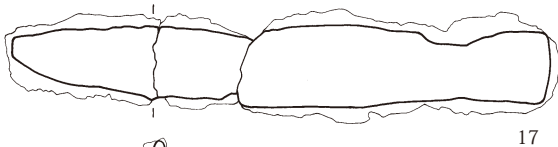
14



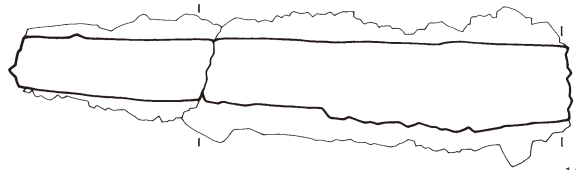
15



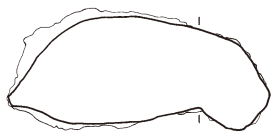
16



17



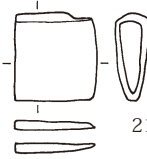
18



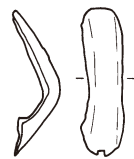
19



20



21

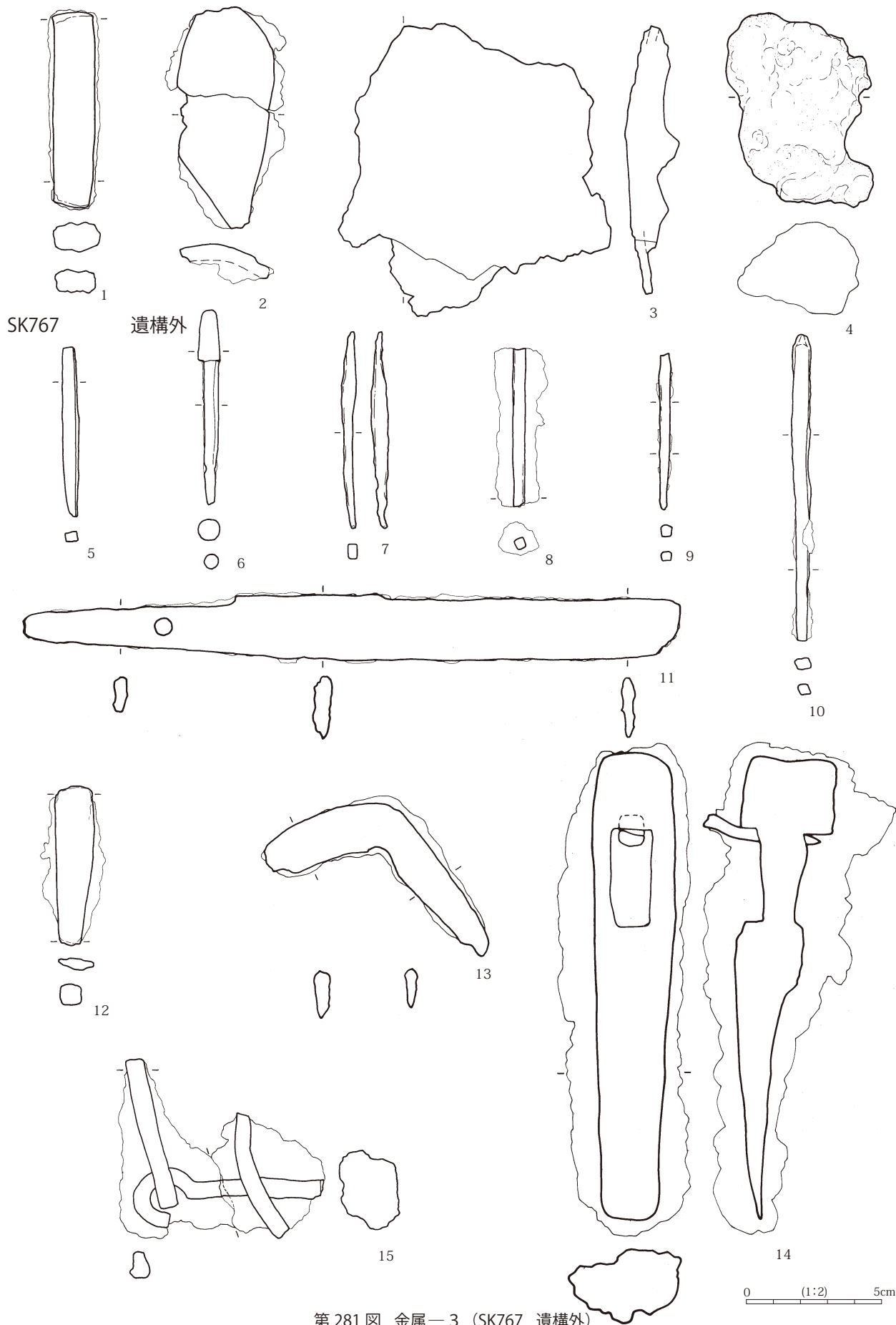


22

0 (1:2) 5cm


第280図 金属一2 (SL01 SX13 SH12 SH13 SH15 遺構外)

遺構外




第281図 金属—3 (SK767 遺構外)

SK1878




1

SK1970




2

SK2215



3

遺構外



4



5



6




7



8

ST37



9



10

SK1826



11

SH15




12

遺構外



13



14




15




16



17




18




19



20



21



22




23



24



25



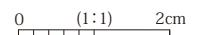
26



27




28




第 282 図 錢貨— 1 (ST37 SK1826 SK1878 SK1970 SK2215 SH15 遺構外)

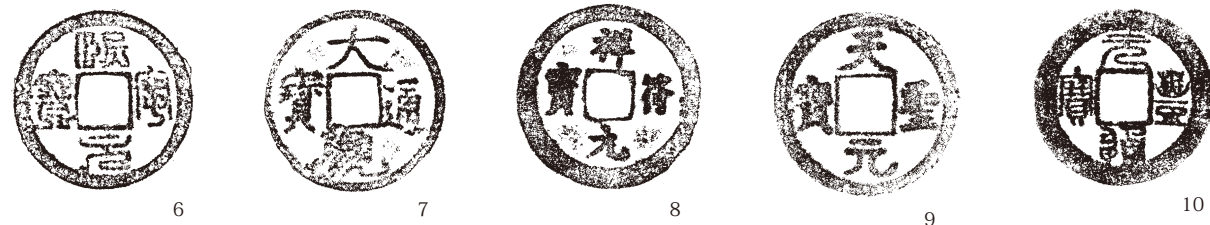
SK1001



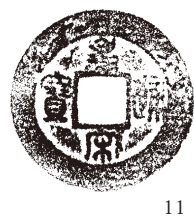
SH05




SH06



SX05




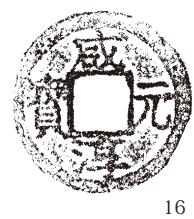
SX12



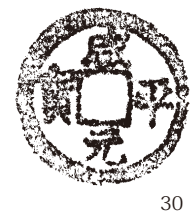

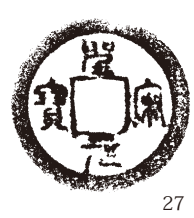
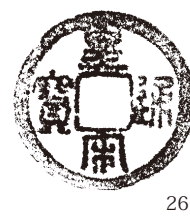
SD12



SD13




遺構外



0 (1:1) 2cm

第 283 図 錢貨—2 (SK1001 SH05 SH06 SX05 SX12 SD12 SD13 遺構外)


遺構外



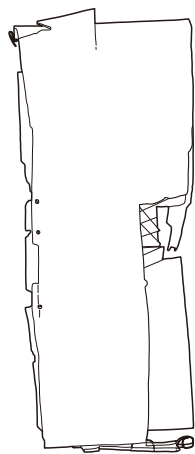
第 284 圖 錢貨—3 (遺構外)

0 (1:1) 2cm

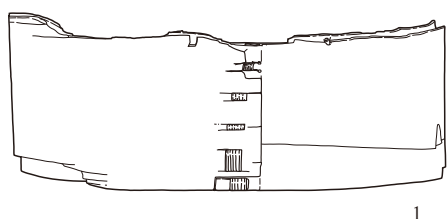
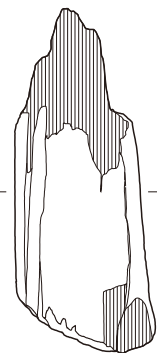
SK1886



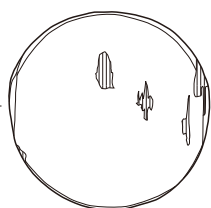
SK1704



SK1726



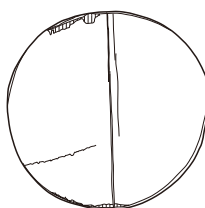
SK1741



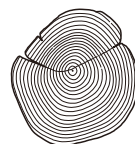
2



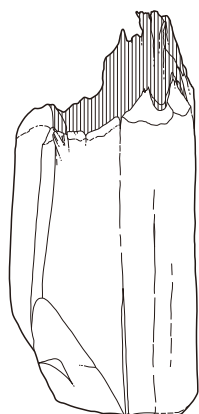
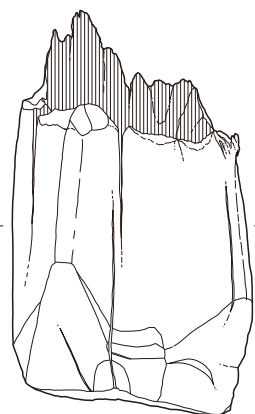
3




5



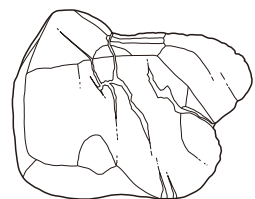
SK1706



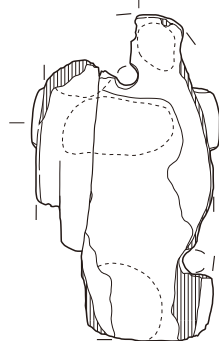
4



6



SK1844



7

SK2315



8

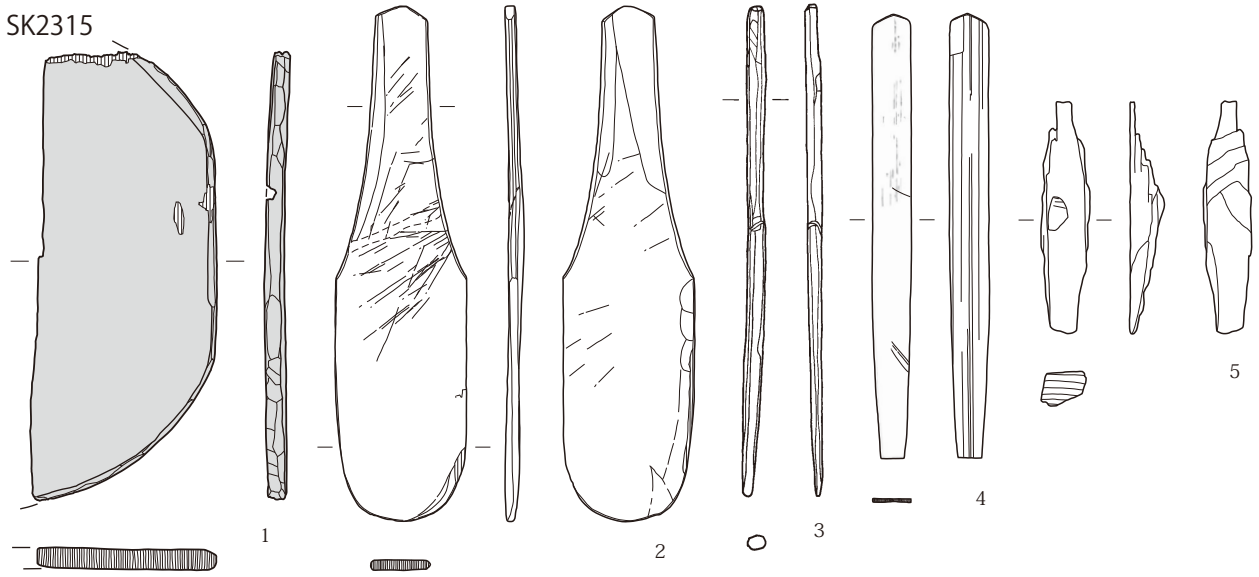


9

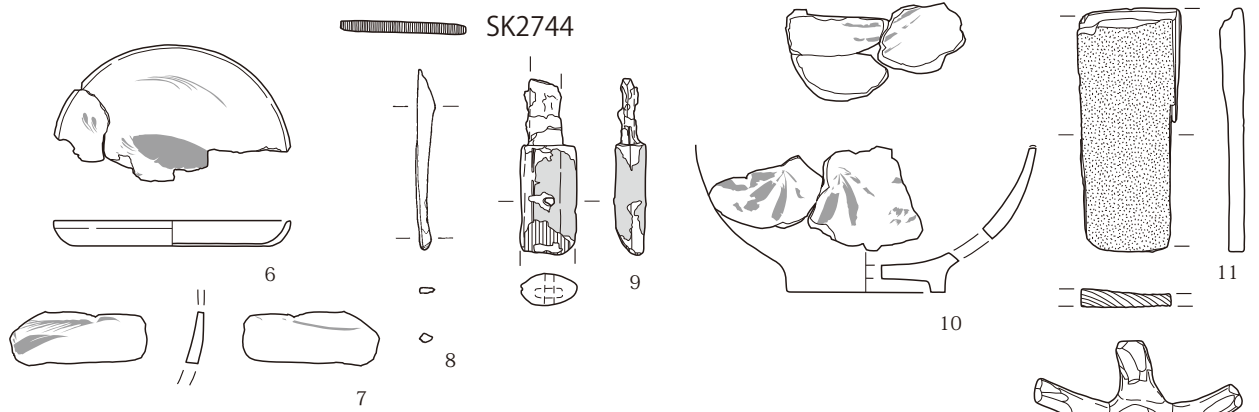
0 (1:2) 5cm 0 (1:4) 10cm 0 (1:8) 20cm
(6) (5, 7~9) (1~4)

第 285 図 木器一 1 (SK1704 SK1706 SK1726 SK1741 SK1844 SK1886 SK2315)

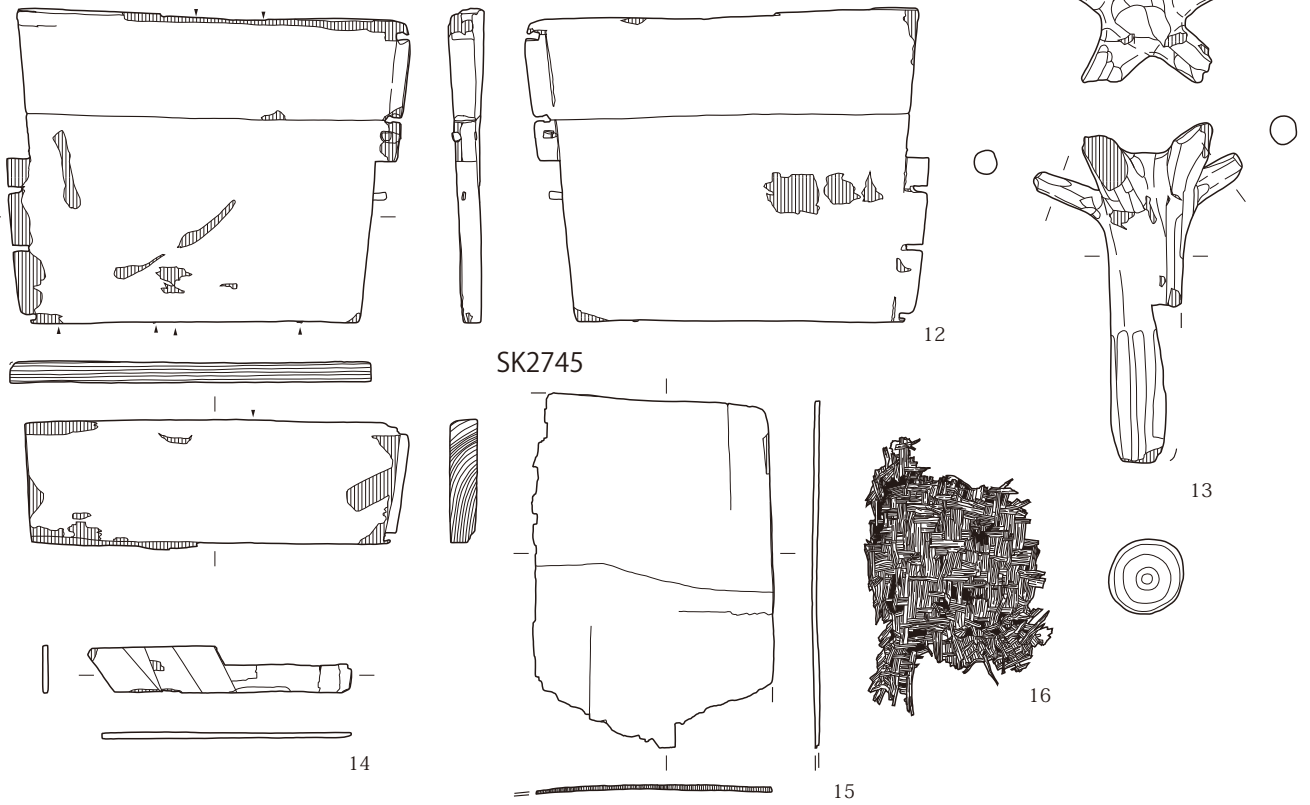
SK2315



SK2744




SK2745

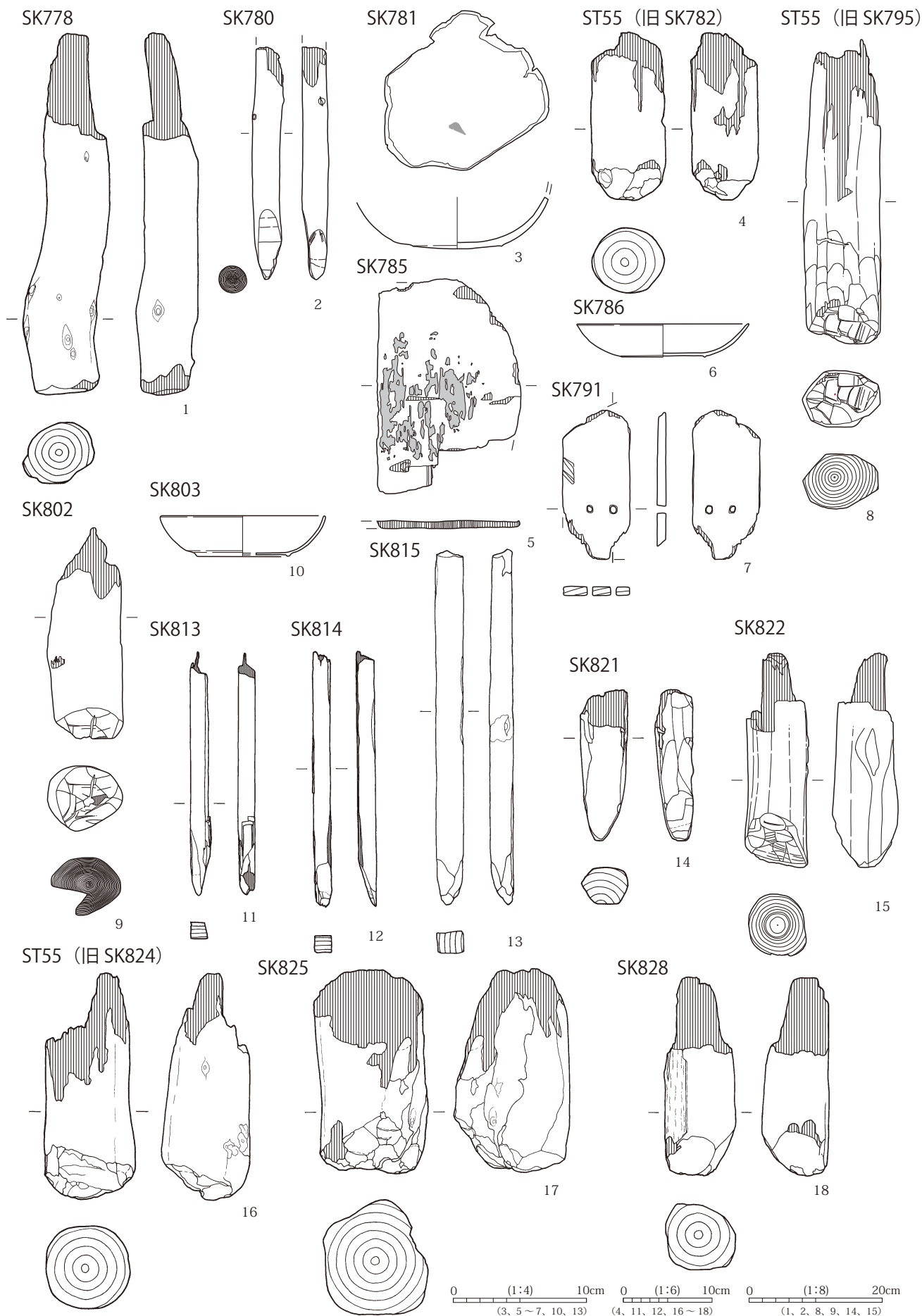


0 (1:2) 5cm 0 (1:3) 10cm 0 (1:4) 10cm 0 (1:6) 10cm
 (5, 13) (6, 7, 10) (1~4, 8, 9, 11, 12, 14, 15) (16)

第286图 木器—2 (SK2315 SK2744 SK2745)



第 287 图 木器—3 (ST12 ST55 SK741 SK744 SK749 SK758 SK760 SK774 SK777)


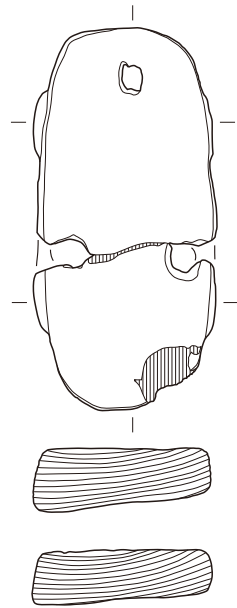
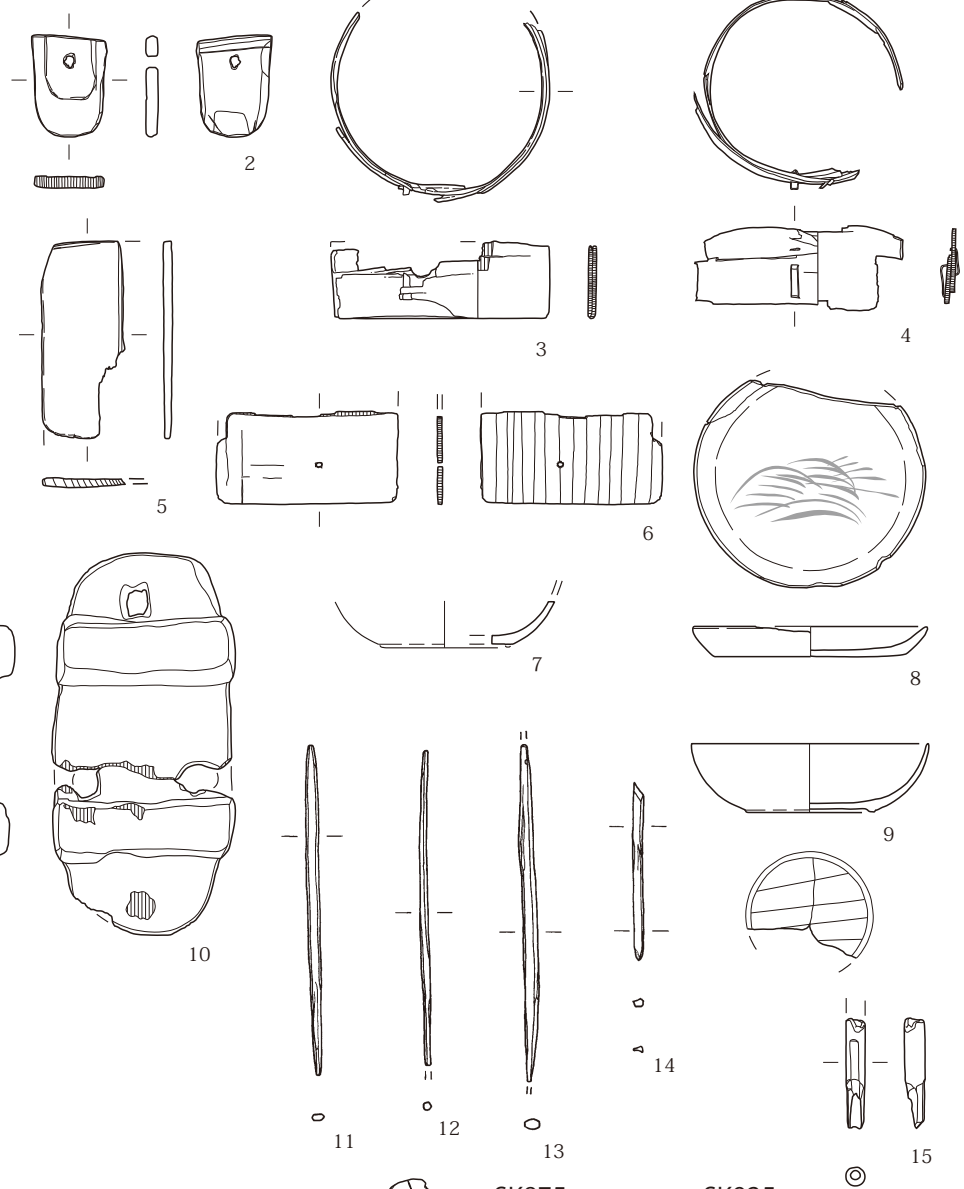


第 288 图 木器—4 (ST55 SK778 SK780 SK781 SK785 SK786 SK791 SK802 SK803 SK813 SK814 SK815 SK821 SK822 SK825 SK828)

SK829



SK844



SK875




SK925



0 (1:2) 5cm (15~17) 0 (1:3) 10cm (8) 0 (1:4) 10cm (2~7, 9~14, 18, 19) 0 (1:8) 20cm (1, 20, 21)

第 289 図 木器—5 (SK829 SK844 SK875 SK925)

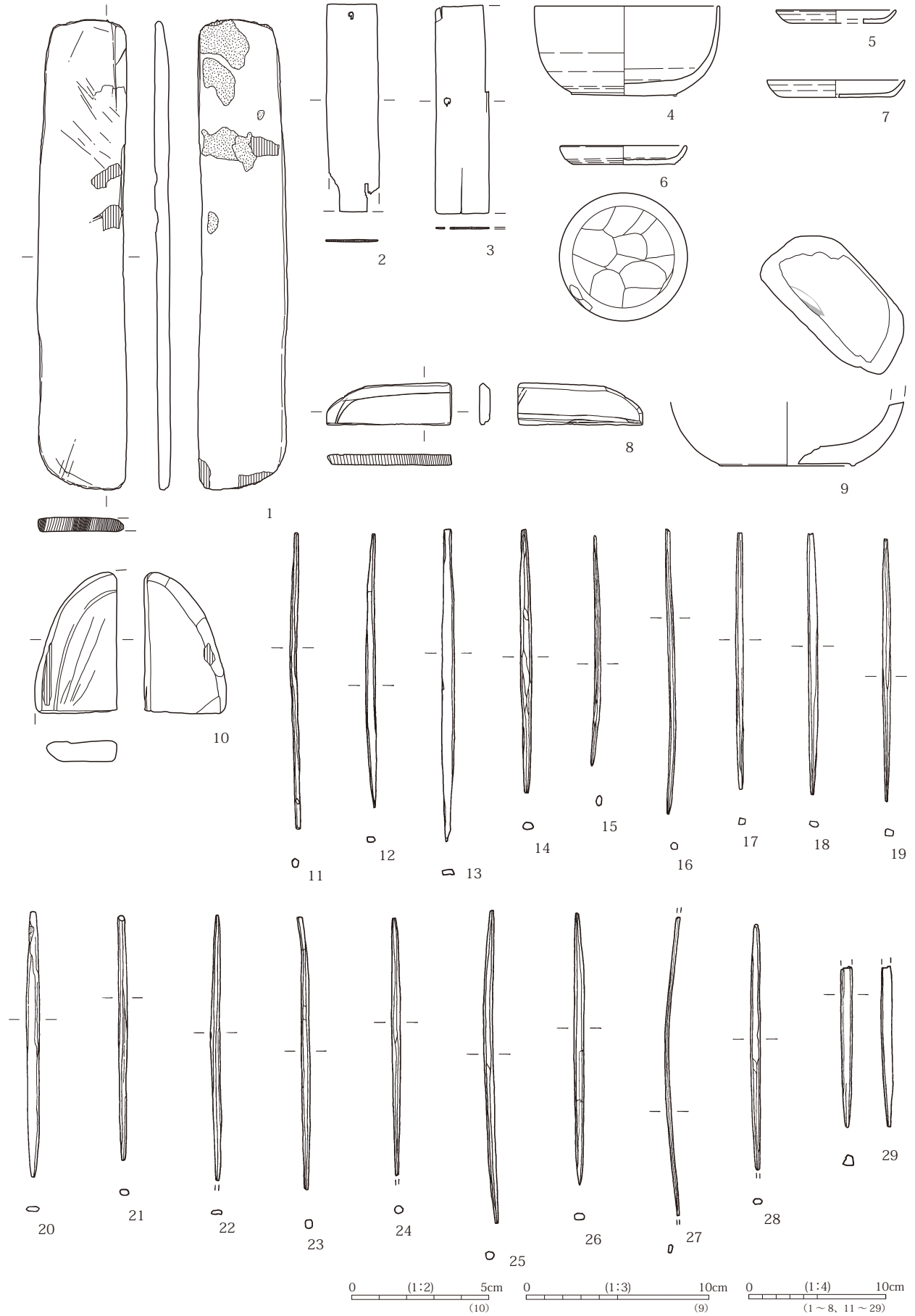


第290图 木器—6 (SK880 SK887 SK923 SK934 SK940 SK951 SK963 SK970 SK974 SK1100 SK1111 SK1145)



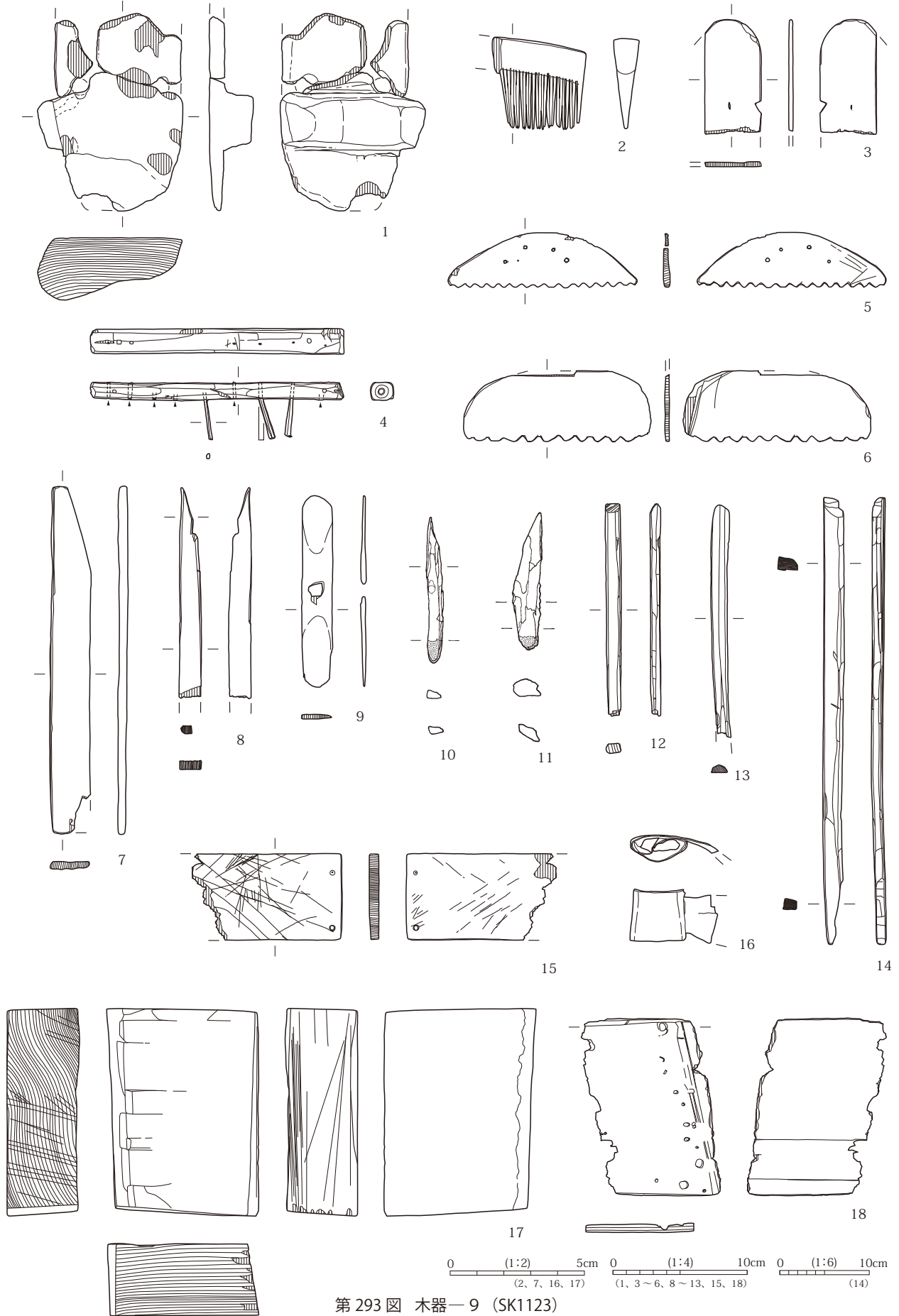
第291図 木器—7 (SK1123 SK1147 SK1175 SK1178 SK1192 SK1196)

SK1123



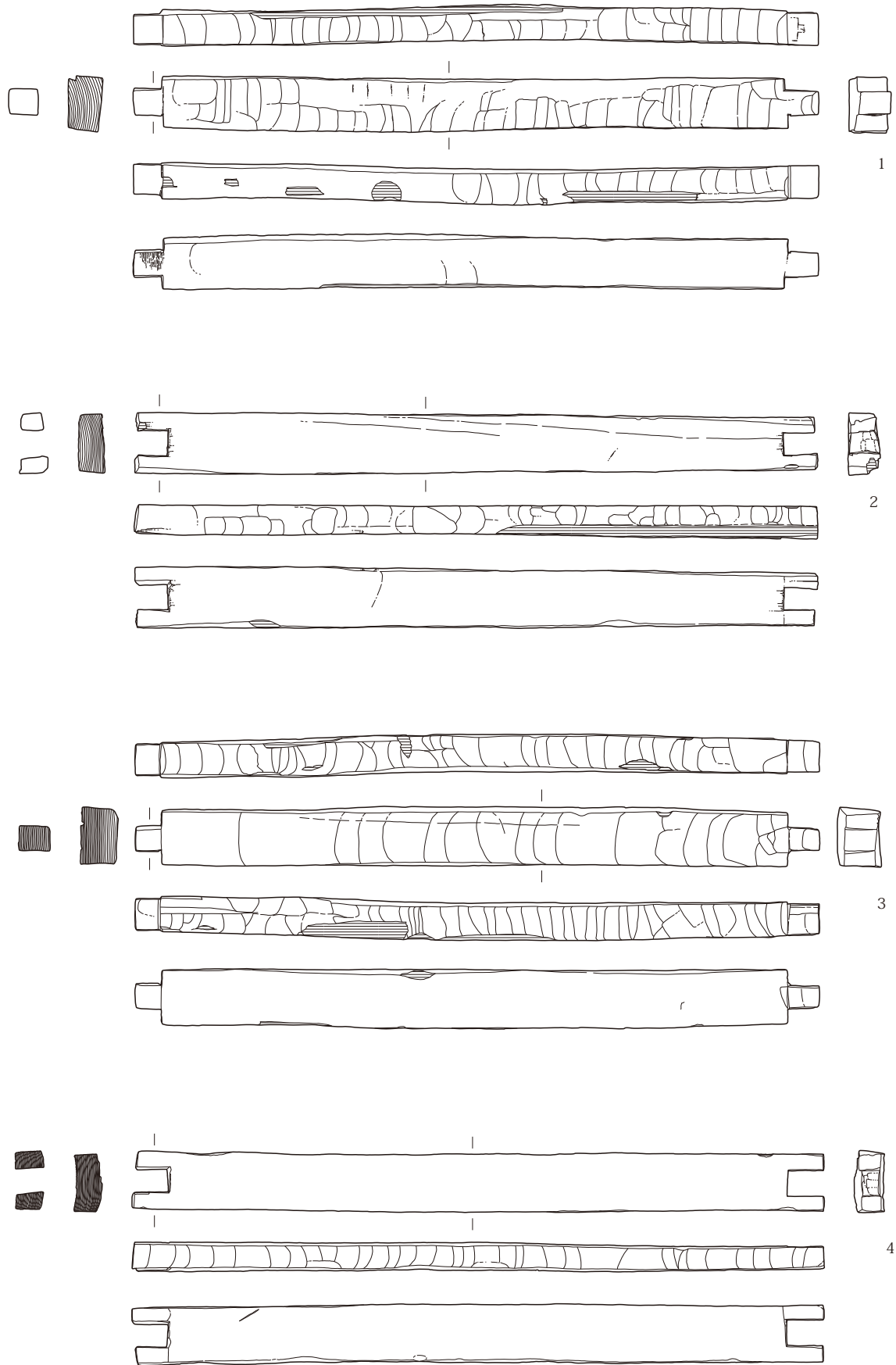
第 292 图 木器—8 (SK1123)

SK1123



第 293 図 木器—9 (SK1123)

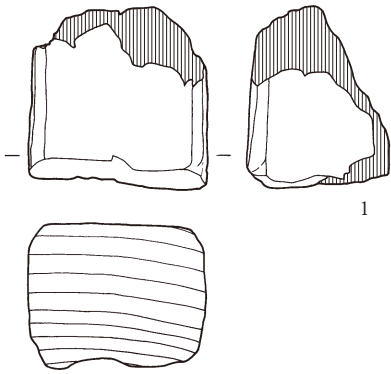
SK1123




0 (1:8) 20cm
(1~4)

第 294 图 木器—10 (SK1123)

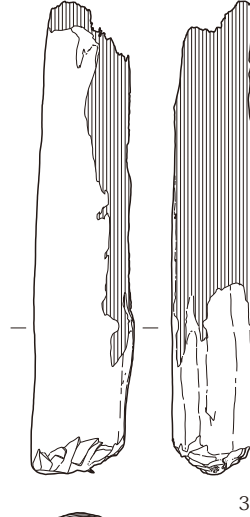
SK1199



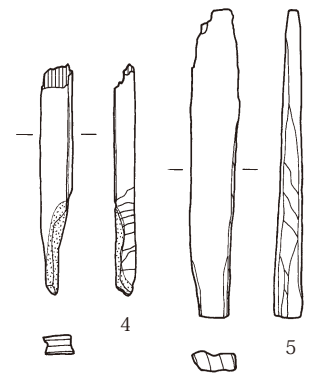
SK1316



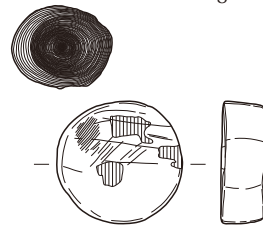
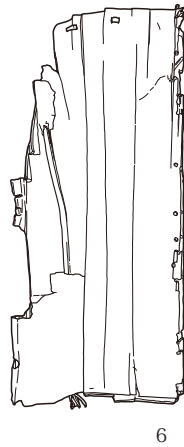
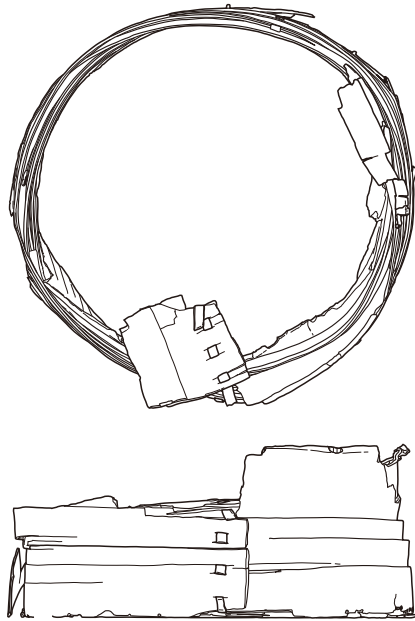
SK1320



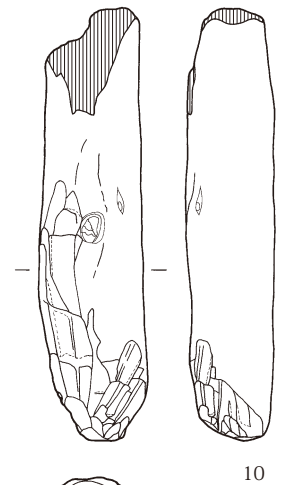
SK1322



SK1317



SK1328



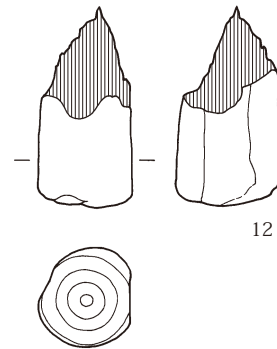
SK1324



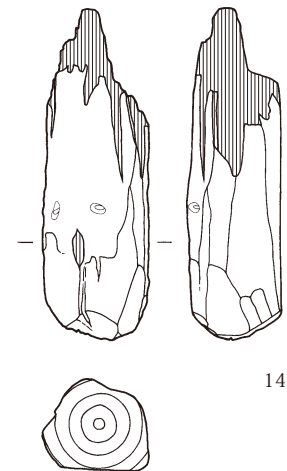
SK1329



SK1331




SK1337

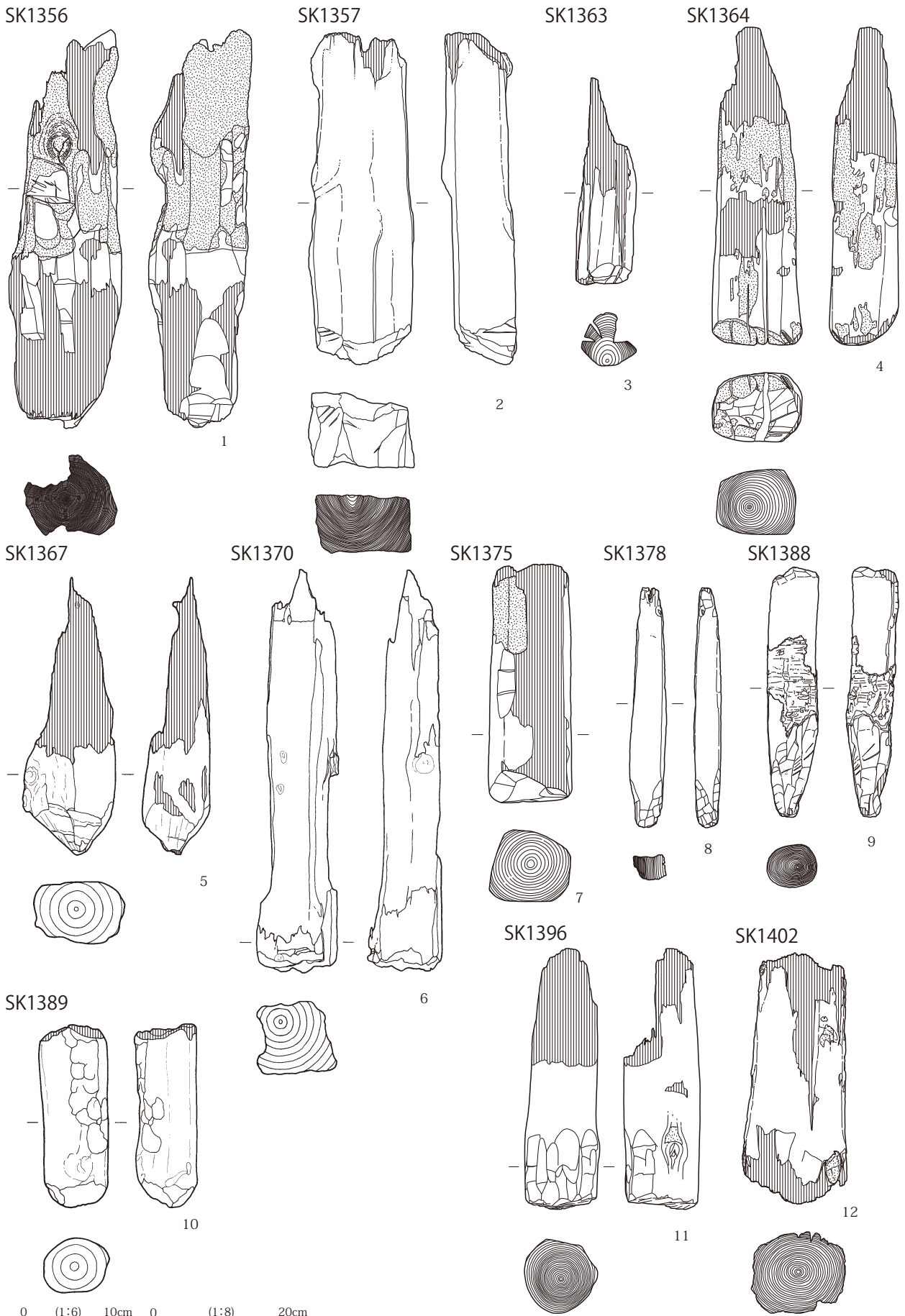


0 (1:4) 10cm (7, 8) 0 (1:6) 10cm (1, 4, 5, 12, 14) 0 (1:8) 20cm (2, 3, 6, 9~11, 13)

第295図 木器—11 (SK1199 SK1316 SK1317 SK1320 SK1322 SK1324 SK1328 SK1329 SK1331 SK1337)

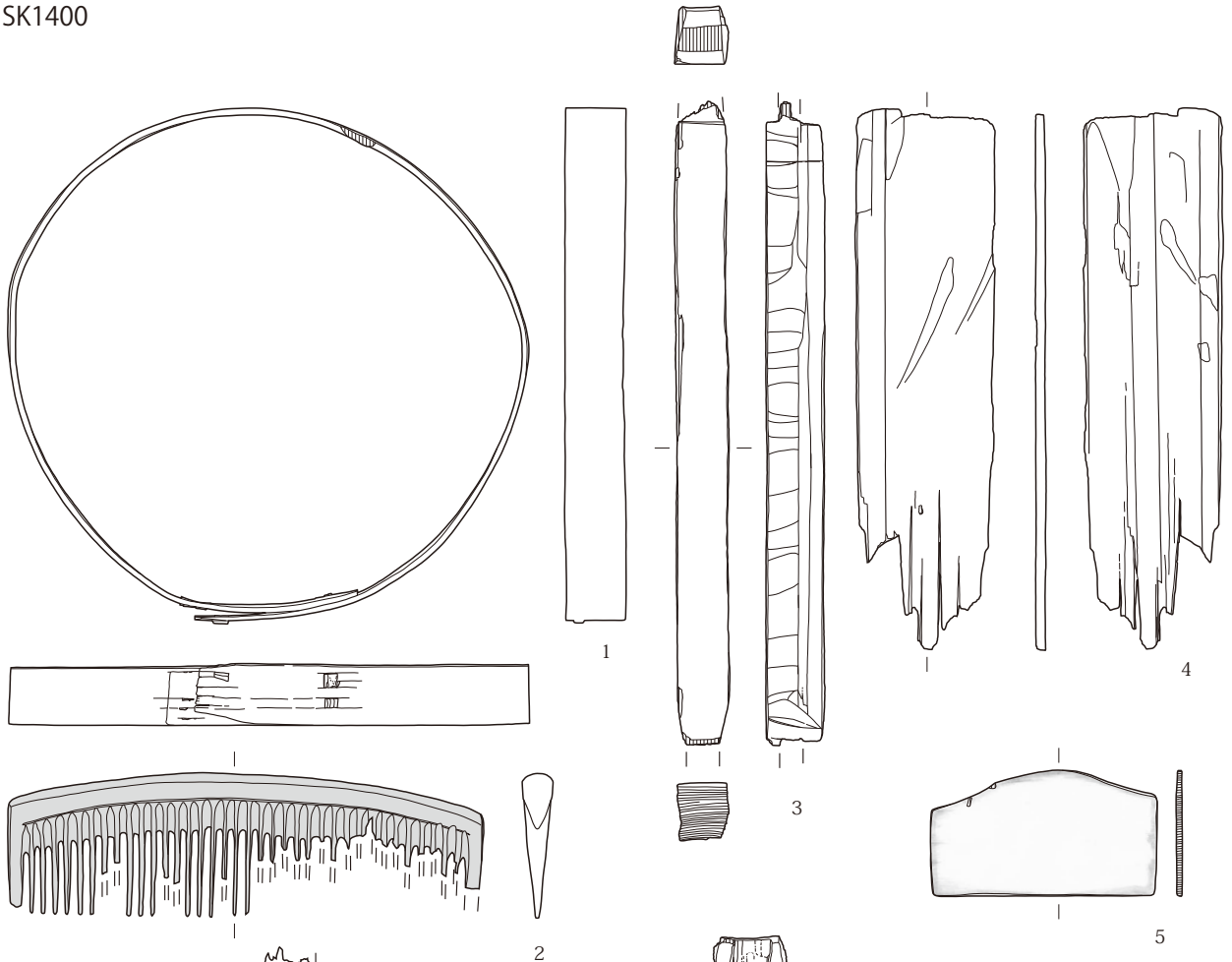


第 296 图 木器—12 (SK1334 SK1339 SK1340 SK1343 SK1346 SK1347 SK1349 SK1350 SK1351 SK1355 SK1360)

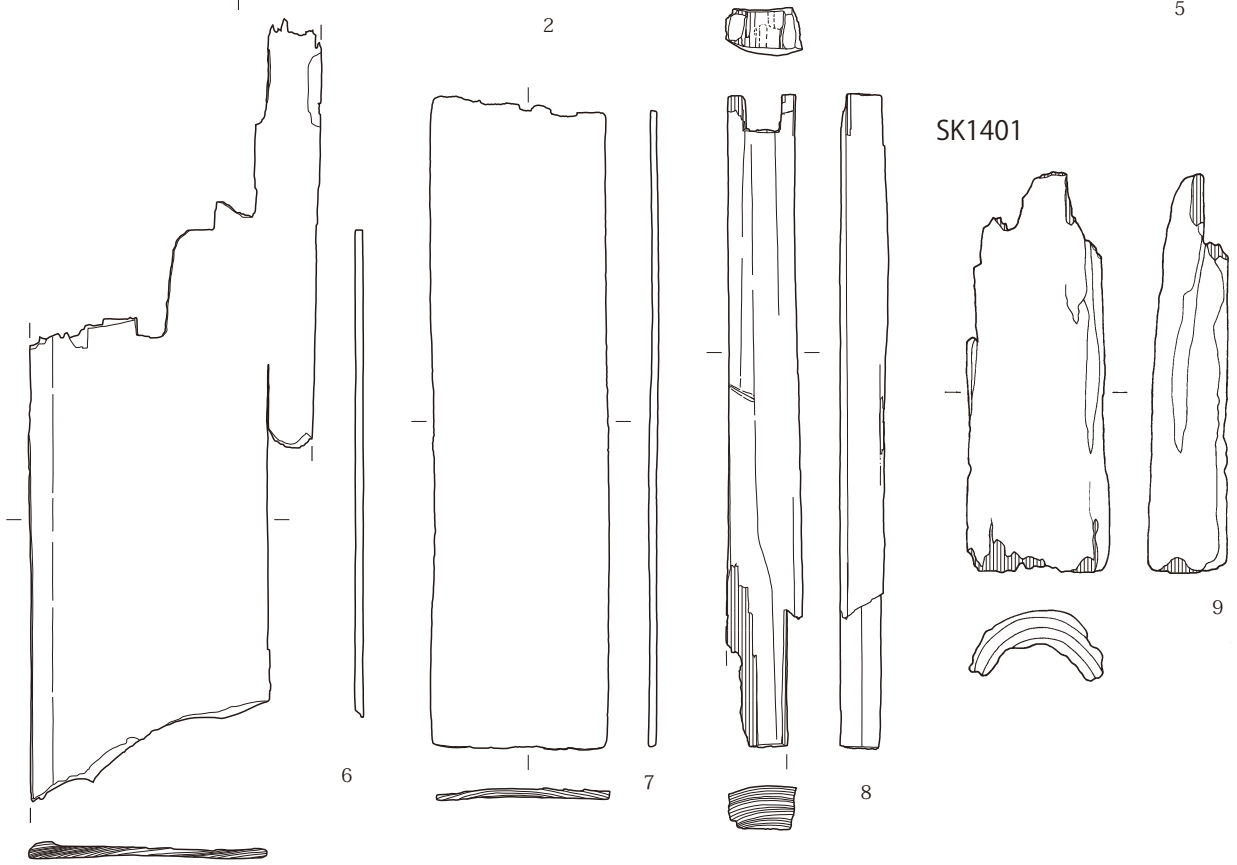


第 297 図 木器—13 (SK1356 SK1357 SK1363 SK1364 SK1367 SK1370 SK1375 SK1378 SK1388 SK1389 SK1396 SK1402)

SK1400




SK1401



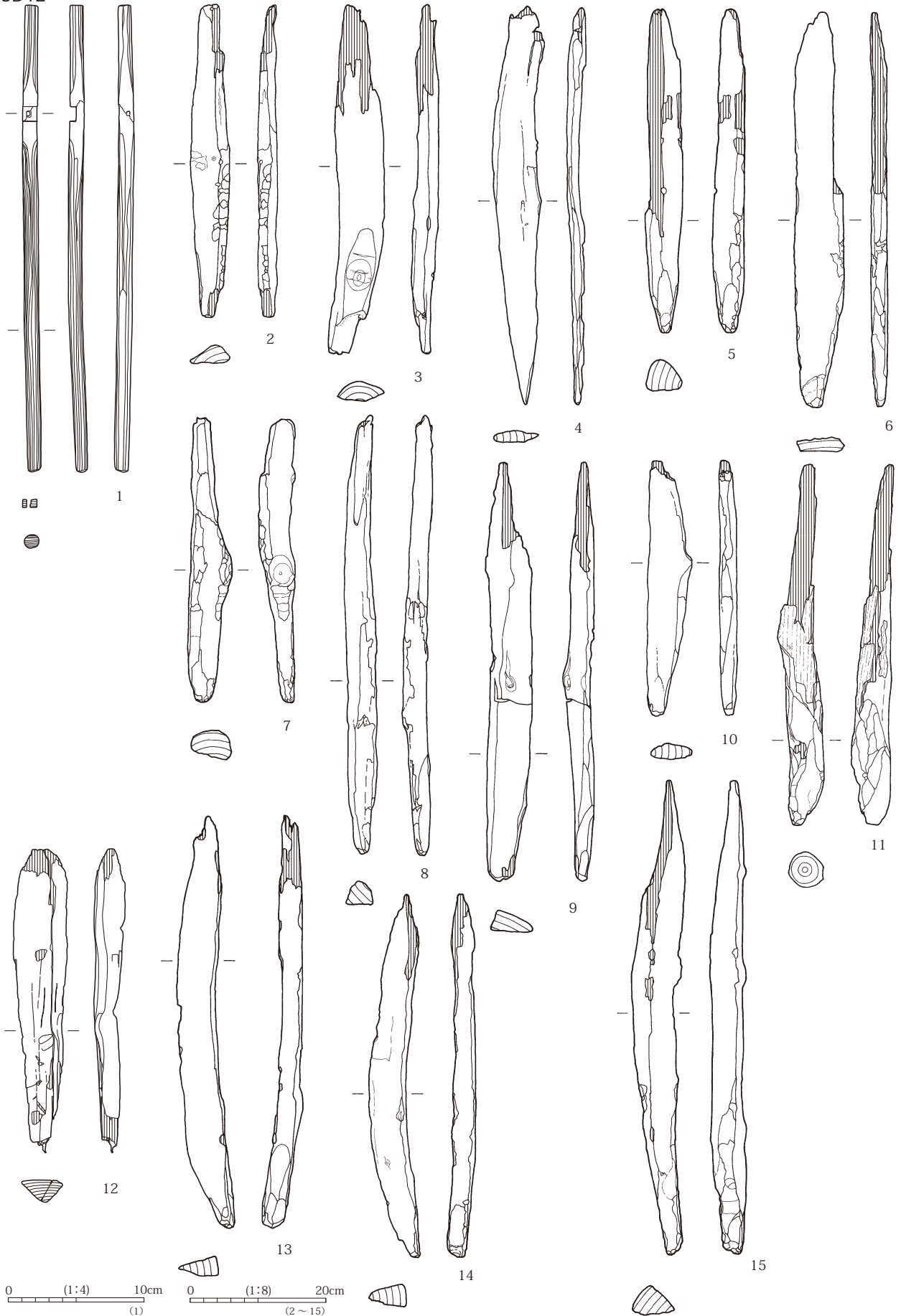
0 (1:2) 5cm (2) 0 (1:4) 10cm (4-6, 9) 0 (1:6) 10cm (1, 7) 0 (1:8) 20cm (3, 8)

第 298 图 木器—14 (SK1400 SK1401)



第 299 図 木器—15 (SK1406 SK1420 SK1605 SK1632 SA01 SA02 SD12)

SD12

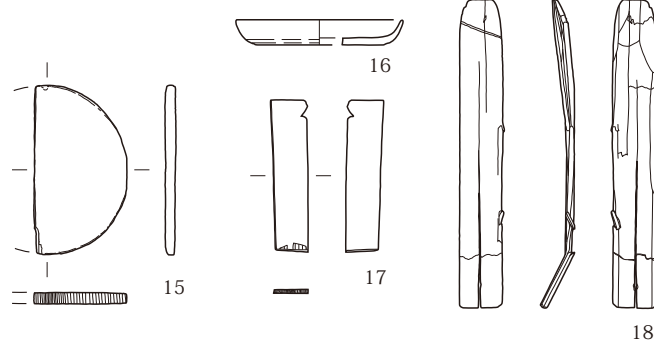


第 300 图 木器—16 (SD12)

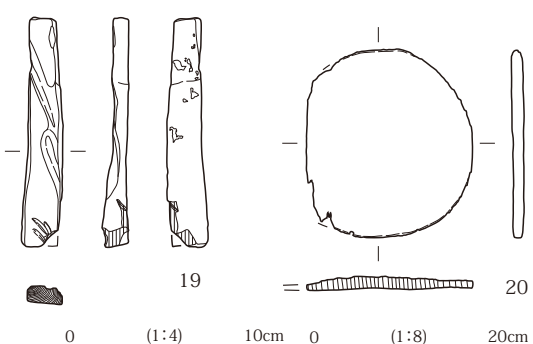
SD12



SD13



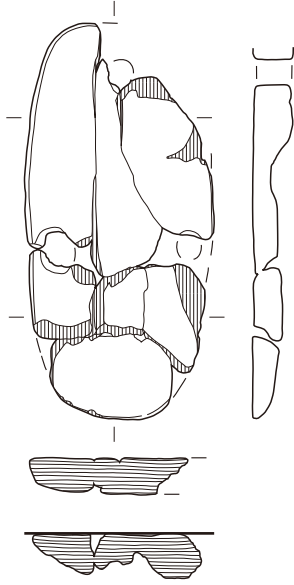
SD14



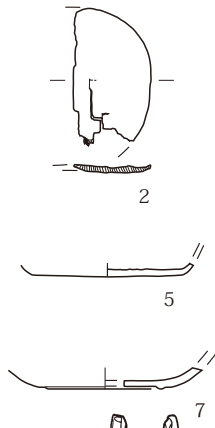
0 (1:4) 10cm (15~20) 0 (1:8) 20cm (1~14)

第301図 木器—17 (SD12 SD13 SD14)

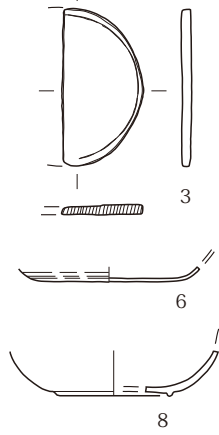
SD13



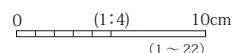
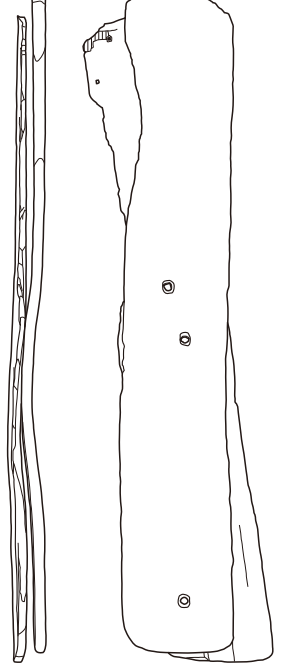
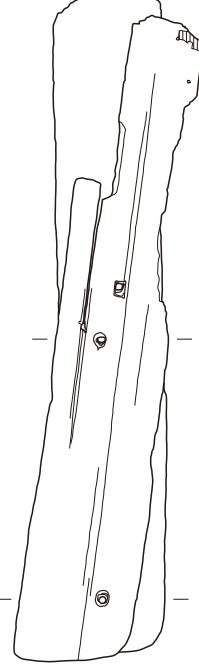
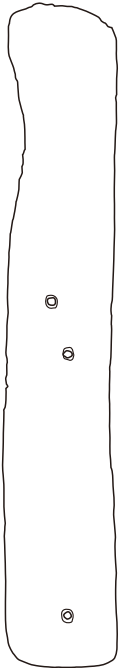
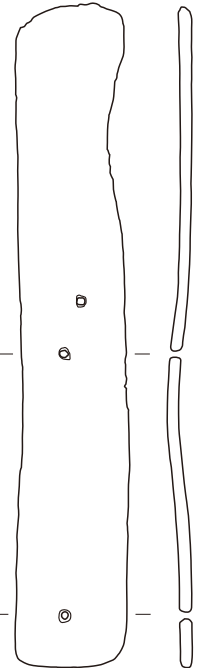

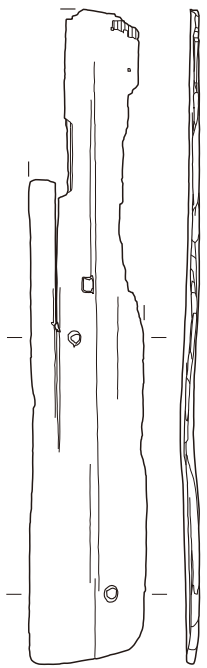
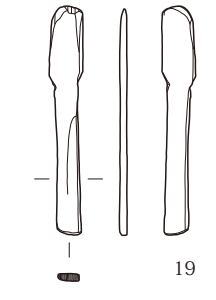
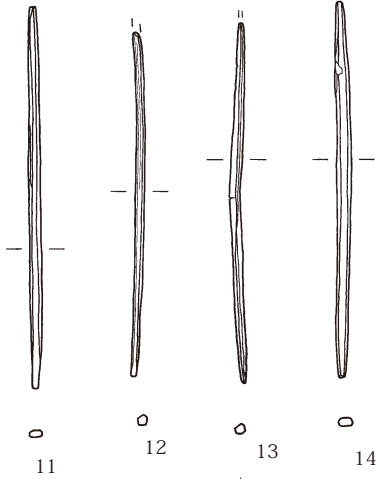
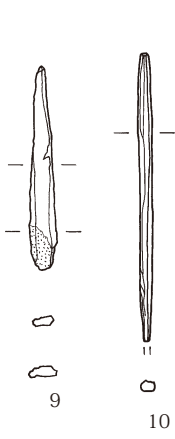
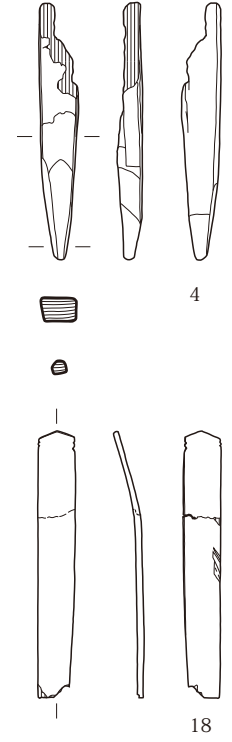
SD22



SD24




XVII C 区



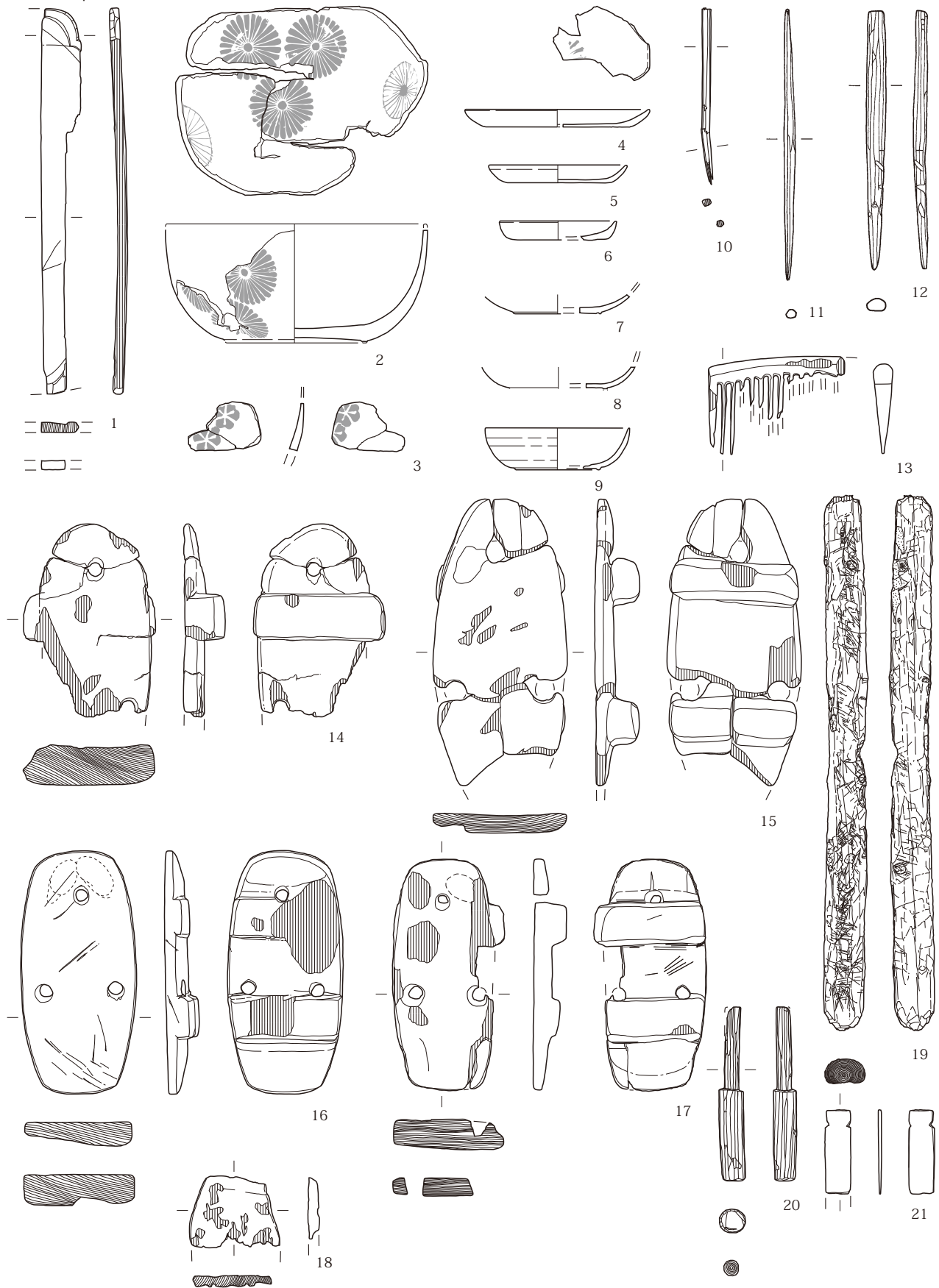
第 302 图 木器—18 (SD13 SD22 SD24 XVII C 区)

XVII C 区



第303图 木器—19 (XVII C 区)


XVII C 区



0 (1:2) 5cm (13) 0 (1:3) 10cm (2~4) 0 (1:4) 10cm (1, 5~12, 14~18, 20, 21) 0 (1:8) 20cm (19)


第 304 图 木器—20 (XVII C 区)

XVII C 区



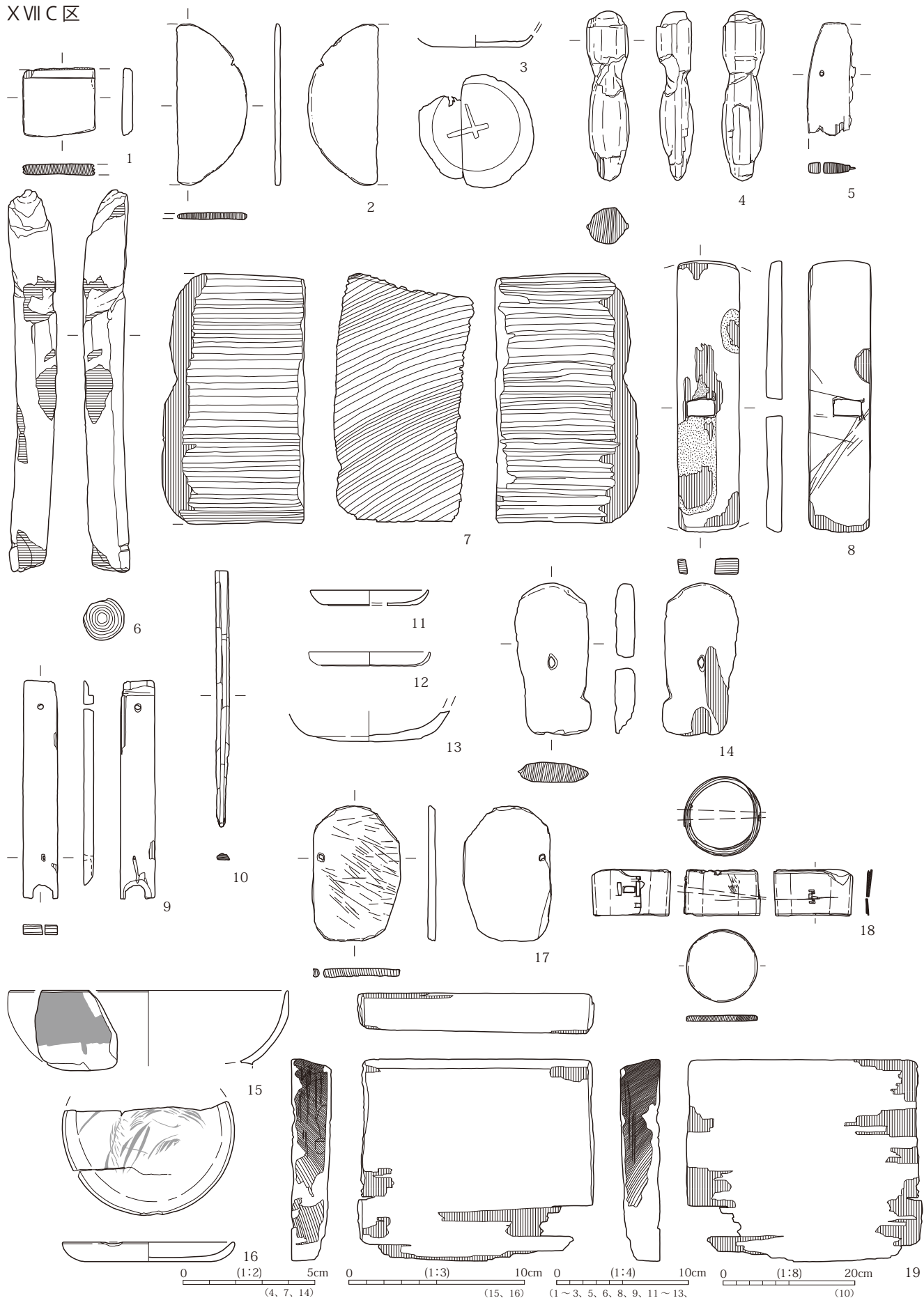
第305図 木器—21 (XVII C 区)

XVII C 区



第 306 图 木器—22 (XVII C 区)

XVII C 区



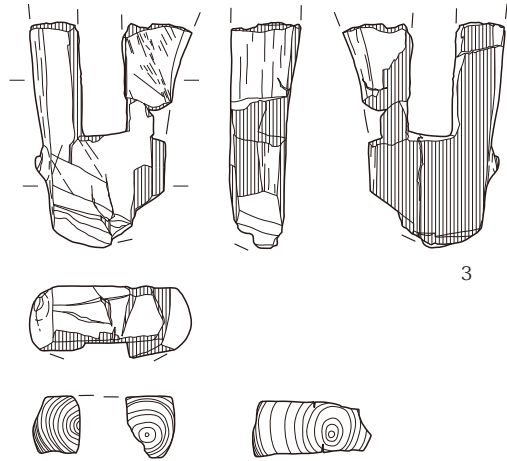
第307图 木器—23 (XVII C 区)

XVII C 区

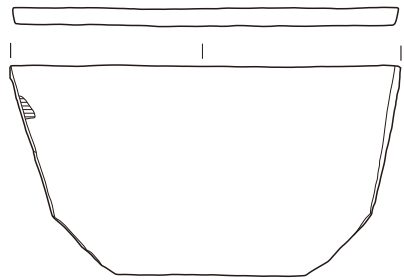
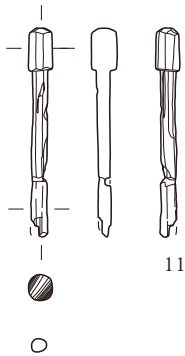
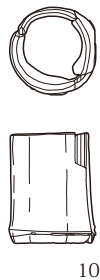
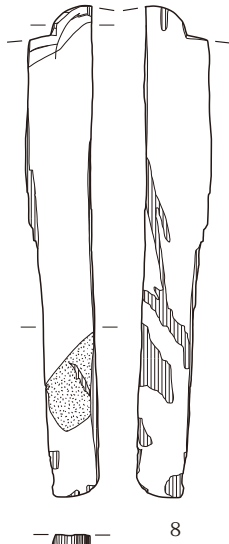
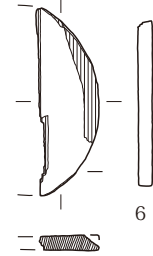

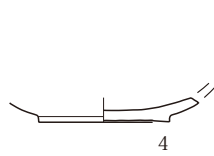


第 308 图 木器—24 (XVII C 区)

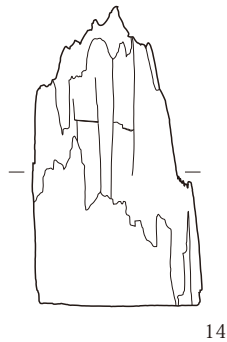
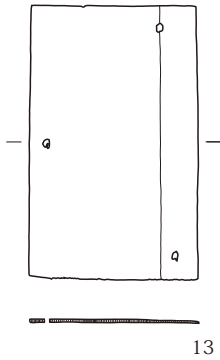
XVII C 区



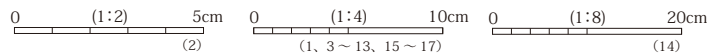
XVII D 区



XVII H 区



XVI W 区



第309図 木器—25 (XVIIC区 XVII D区 XVII H区 XVI W区)



遺跡全景 平成 18 年度-1 北東より



調査区全景 平成 18 年度-2



調査区全景 平成 18 年度－3



調査区全景 平成 18 年度－4



調査区全景 平成 19 年度-1 北西より



調査区全景 平成 19 年度-2



XVII B - 20 完掘 東より



XVII C - 02 豎致面検出 南より



XVII C - 01・02 礫検出 南より



XVII C - 01・06 礫検出 南より



XVII B - 25、C - 01・06 検出 西より



XVII C - 01・02 杭列周辺検出 東より



XVII C - 06・07 柱痕検出 西より



XVII C - 13・14 SK群 完掘 南西より



XVII C - 25 完掘 南より



XVII C - 15、D - 11 完掘



XVII I - 07・08・09 中世第1検出面 完掘 西より



XVII G - 21 中世第1検出面 完掘 西より



XVII H - 16 中世第2検出面 礫検出 南より




XVII H - 01・02・06・07 中世第2検出面 完掘 北より




XVII B - 23・24 中世第2検出面 SK群 完掘 北より



XVII G 区 中世第2検出面 SK群 完掘 北西より



ST12 完掘 西より



ST14 完掘 南より



ST21 完掘 南より




ST21 礎石 No.7 東より



ST22 完掘 北より



ST23 全景 南より



ST24 完掘 西より



ST26 完掘 南より



ST37 完掘



ST37 礎石 No.4 西より



ST38 全景 西より



ST38 完掘 西より



ST38 礎石 No.7 けがき線アップ 西より



ST38 礎石 No.3 断面 東より



ST38 断面 西より



ST38 石列 南より



井戸 SK844 完掘 西より



井戸 SK844 遺物出土状況 東より



井戸 SK844 石組み断面 東より



井戸 SK1021 完掘 西より



井戸 SK1111 完掘 南より



井戸 SK1111 石組み断面 南より



井戸 SK1123 完掘 西より



井戸 SK1123 石組み 東より



井戸 SK1123 井戸底木枠出土状況 西より



井戸 SK1399 完掘 南より



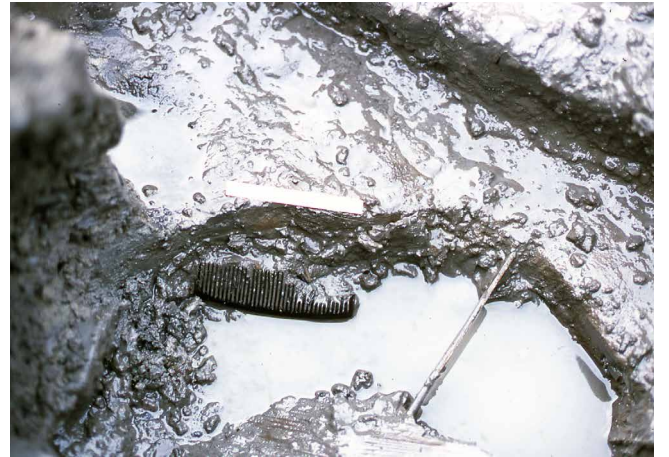
井戸 SK1399 石組み断面 東より



井戸 SK1400 検出 北より



井戸 SK1400 遺物出土状況 西より




井戸 SK1400 櫛出土状況 北より



井戸 SK1400 遺物出土状況 西より



井戸 SK1420 検出 北西より



井戸 SK1420 完掘 北より



井戸 SK1679 完掘 南より



井戸 SK1679 石組み断面 東より



井戸 SK1679 下部断面 東より



井戸 SK1680 完掘 北より




井戸 SK1680 石組み断面 東より



井戸 SK1741 完掘 東より



井戸 SK1741 遺物出土状況 東より



井戸 SK1741 石組み断面 東より



井戸 SK1814 完掘 東より



井戸 SK1814 遺物出土状況 西より



井戸 SK1814 石組み断面 東より



井戸 SK1814 根石 南より



井戸 SK1886 石組み断面 南より



井戸 SK1886 下部断面 南東より



井戸 SK1886 遺物出土状況 南より



井戸 SK2222 検出 北より



井戸 SK2222 断面 北より



井戸 SK2315 完掘 西より



井戸 SK2315 遺物出土状況 北より



井戸 SK2315 遺物出土状況 北より



井戸 SK2315 遺物出土状況 北より



井戸 SK2315 石組み断面 北より



井戸 SK2744 検出 東より



井戸 SK2744 石組み断面 北より



井戸 SK2745 完掘 東より



井戸 SK2745 遺物出土状況 北より



SK1317 完掘 東より



SK1845 遺物出土状況 東より



SK2197 完掘 北より



SK2197 断面 北より



SK2334 遺物出土状況 西より



SX03 (手前)・04 (奥) 完掘 東より



SX05 完掘 北より



SX06 完掘 南より



SX11 完掘 南より



SX12 完掘 北より



SX13 検出 南より



SX13 完掘 南より



SX13 火床 北より



SX14 完掘 北より



SX15 検出 北より



SX15 完掘 北より



SX15 炭化物集中 南より



SX15 出入口 南より



SA01 検出 南より



SA02 検出 北より



SA03 検出 北より



SH02 検出 北より



SH02 全景 南より



SH02 断面 北より



SH03 検出 北より



SH03 断面 北より



SH04 検出 北東より



SH05 検出 北より



SH05 完掘 北より



SH06 全景 南より



SH06 下部層断面 東より



SH08 検出 東より



SH10 検出 南より



SH11・SD22 完掘 東より



SH13 全景 西より



SH16 検出 北より



SH17 検出 北より



SF05 検出 東より



SF06 検出 西より



SF07 検出 南より



SF06・07 完掘 西より



SF08 断面 南より



SF09 断面 南より



SF11 断面 南より



SF16 検出 東より



ST13・SD11 検出 東より



SD12 完掘 東より



SD12 断面 東より



SD12-1 完掘 南より



SD12-1 断面 北より



SD12-2 遺物出土状況 北より



SD12 遺物出土状況 北より



SD12 杭列 全景 南より



SD12 杭列断面 北東より



SD12 杭列断面 アップ 北より



SD13 検出 西より



SD13 完掘 西より



SD14 完掘 西より



SD15 断面 南より



SD18 遺物出土状況 東より



SD21 完掘 南より



SD22 完掘 東より



SD24 石列全景 西より



SD24 断面 西より




SD24 礫下検出 西より



SD28 完掘 東より



SD29 完掘 西より



SD34 完掘 南より



SD35 完掘 西より



SK1666 完掘 東より



SK1667 完掘 東より



SM01 検出 西より



SM01 骨出土状況 北より



SD01 完掘 北より



SD17 完掘 南より



SD20 完掘 東より



SL01 全景 東より



SX01 完掘 南より



SX09 断面 東より



SX16 完掘 東より



SX17 完掘 東より



SX18 完掘 南より



SH12 全景 南より



SH12 全景 北より



SH15 検出 南より



XIX B-25 土層断面 南より



XVII E-07 土層断面 南より



XVII D-18 土層断面 西より



XVII D-06 土層断面 西より



XVII C-02 土層断面 東より



XVII G-15 土層断面 東より



XVII I 土層断面 北より



XVII G-24 土層断面 北より





XVII C 区



XVII D・F区



274-2



274-4



274-6

XVII G区



274-7



274-8



274-10



274-12



274-13



274-14




274-15



274-16



274-17



274-18



274-19



274-20



274-21



274-23

XVII H区



274-24



274-25



274-26



274-27



274-28



274-29



274-30



274-31



274-32



274-33

SK2758

遺構外



275-4



275-5

SK1936

遺構外



275-11



276-2



276-7



276-8

SK1667



275-7



ST21

SH08

遺構外



276-13



277-1



276-9

277-5



276-10



277-8

SD12-2



276-12



277-2



277-13



277-6

遺構外



281-14



277-11



277-14



277-20

SH05

遺構外



278-5



278-3



278-4



278-6

SK2315



第 282 図～第 284 図

279-18



SK1866



285-1

SK1741



285-5

SK2315



285-6



286-2



286-4

SK2744



286-12



286-13

SK2745



286-15

SK749



287-5

SK813



288-11

SK814



288-12

SK815



288-13

SK963



SK777



287-13

SK844



289-2



289-15



289-17



289-16



289-10



290-7



SK1355



296-11

SK1357



297-2

SK1396



297-11

SK1605



299-6

SK1400



298-5

SK1420



299-2

SA02



299-11

SD12



299-17



300-1



300-4



301-3

XVII C 区



302-19



302-22



301-5



301-8



301-12



301-13



301-14

SD14



301-20

XVII C 区



XVII C 区



307-4



307-6



307-7



307-14



308-11



307-18



308-1



308-13



309-3

XVI W 区



309-15

報告書抄録

ふりがな	いっばんこくどう 18 号 (さかきこうしょくばいばす) まいぞうぶんかざいはつくつちようさほうこくしょ 3—ちくましない その 3—
書名	一般国道 18 号 (坂城更埴バイパス) 埋蔵文化財発掘調査報告書 3—千曲市内その 3—
副書名	東條遺跡ほか
巻次	3
シリーズ名	長野県埋蔵文化財センター発掘調査報告書
シリーズ番号	92
編著者名	町田勝則 市川桂子 岡村秀雄
編集機関	(財) 長野県文化振興事業団 長野県埋蔵文化財センター
所在地	〒 388 - 8007 長野県長野市篠ノ井布施高田 963 - 4 Tel. 026 - 293 - 5926

発行年月日		2012 年 3 月 21 日						
ふりがな 所収遺跡名	ふりがな 所在地	コード		北緯	東経	調査期間	調査面積	調査原因
		市町村	遺跡番号					
みわうたいざかいせき 峯謡坂遺跡	ながのけんちくまし 長野県千曲市 やわたあざひがしなかせね 八幡字謡坂	20216	105	36° 30' 45"	138° 5' 44"	20030708 ～ 20031010 20040413 ～ 20040817 20061010 ～ 20061025	5,190 m ²	一般国道 18 号 (坂城更埴バイパス) 建設に 伴う発掘調査
にしなかせねいせき 西中曾根遺跡	ながのけんちくまし 長野県千曲市 やわたあざにしなかせね 八幡字西中曾根		106	36° 30' 41"	138° 5' 52"	20020422 ～ 20020918 20040629 ～ 20040817	4,401 m ²	
ひがしなかせねいせき 東中曾根遺跡	ながのけんちくまし 長野県千曲市 やわたあざひがしなかせね 八幡字東中曾根		89	36° 30' 49"	138° 5' 57"	20020422 ～ 20021216	5,146 m ²	
ひがしじょういせき 東條遺跡	ながのけんちくまし 長野県千曲市 やわたあざひがしじょう 八幡字東條		118	36° 30' 38"	138° 6' 16"	20020422 ～ 20021125 20030414 ～ 20030725 20050801 ～ 20051209 20060403 ～ 20061215 20070402 ～ 20071130	15,666 m ²	

所収遺跡名	種別	主な時代	主な遺構	主な遺物	特記事項
峯謡坂遺跡	集落跡 墓跡	古墳時代終末～ 平安時代前半	竪穴住居跡 26、掘立柱建物跡 1、 土坑 237、墓 6、溝跡 2、集石 4、 遺物集中 1、焼土跡 1、性格不明 遺構 14	弥生時代の土器・石器、古代の 土師器・須恵器・灰釉陶器・緑釉 陶器、鉄製品	弥生前期と後期の土器棺、9 世 紀前後の須恵器壺 G 類・円面 硯、鉄製鋸先など
西中曾根遺跡	集落跡 墓跡	古墳時代前期末 ～中期初頭	竪穴住居跡 5、掘立柱建物跡 2、 土坑 45、溝跡 3	古墳時代前期～中期の土器・石器	小型丸底土器・球胴甕、有稜高 坏など
東中曾根遺跡	集落跡	弥生時代後期 後半～終末 古墳時代前期 前半	竪穴住居跡 13、掘立柱建物跡 4、 土坑 135、溝跡 7	弥生時代後期の土器・石器、古墳 時代前期の土器	弥生後期の赤彩大形壺、櫛描文 の甕、磨製石包丁など
東條遺跡	集落跡	古墳時代後期～ 平安時代中期 鎌倉時代後期～ 室町時代中期	竪穴住居跡 75、掘立柱建物跡 51、溝跡 31、柵列 3、墓 3、方 形竪穴建物跡 15、焼土跡 14、遺 物集中 5、敷石遺構 17、土坑 2670	古墳時代後期の土器・石器、古代 の土師器・須恵器・灰釉陶器・緑 釉陶器、石器、鉄製品、木製品、 中世の陶磁器・石製品・漆器類・ 木製品・鉄製品	古墳時代の珠紋鏡・初期須恵器 坏、8 世紀から 9 世紀の墨書土 器・円面硯・漆紙様付着物、13 世紀から 16 世紀の青磁・漆器碗、 皿、櫛・呪符木筒・烏帽子など

要約

峯謡坂遺跡は、三峯山の土石流堆積物上に立地し、眼下に八幡遺跡群を望む。古墳時代終末に集落形成がなされ、奈良時代の空白期を経て、奈良末から平安時代に再び集落形成され 10 世紀まで存続する。開墾用と観られる鉄製鋸先を持ち、かつ豊富な緑釉陶器を保有した生産集落である。西中曾根遺跡・東中曾根遺跡・東條遺跡は、いずれも娵捨土石流堆積物上に立地する。田ごと観音で知られる四十八枚田の眼下に西中曾根遺跡と東中曾根遺跡はあり、弥生時代後期終末と古墳時代前期末～中期初頭の集落である。弥生後期の居住域は東中曾根遺跡に中心があり、1 軒の大型住居跡と 2～3 軒の中・小型住居跡、掘立柱建物跡で単位が形成される。古墳中期初頭の居住域は西中曾根遺跡に中心があり、中・小型の住居跡 2～3 軒で集落の単位が形成される。名勝「娵捨の棚田」の眼下に位置するのは東條遺跡であり、広域にわたり古墳時代終末から平安時代までの集落が営まれる。当地域の拠点となる農業生産集落であり、古墳後期終末には大型竪穴住居跡 1 軒と中・小型の住居跡 2～3 軒の単位が 3～4 つ組み合わせられて、ひとつの生産集落を構成する。奈良時代以降、ことに更級郡衙の整備が進む時期に至ると、東條遺跡の住居跡数は減少し、集落規模を縮小して 9 世紀末まで存続する。その後 300 年の空白期を経て、中世前期に再び集落形成がなされる。鎌倉時代の集落は掘立柱建物跡と井戸跡を中心に町屋的な形成がなされ、武水別神社の門前、一本松街道脇に集落が発達する。室町時代には集落構造が変化し、礎石建物跡や石組の井戸、方形竪穴建物跡、さらには石敷きの道路状施設などが作られる。漆器の碗・皿類や輸入陶磁器、渡来銭などが豊富に出土し、呪符木筒 (蘇民将来符など) の出土もある。有力者の屋敷地が形成され、門前の集落が整備される。

長野県埋蔵文化財センター発掘調査報告書 92
一般国道 18 号（坂城更埴バイパス）
埋蔵文化財発掘調査報告書 3
—千曲市内その 3—

東條遺跡ほか〈図版編〉

発行 平成 24 (2012) 年 3 月 21 日
発行者 国土交通省関東地方整備局長野国道事務所
(財) 長野県文化振興事業団
長野県埋蔵文化財センター
〒388-8007 長野県長野市篠ノ井布施高田 963-4
Tel 026-293-5926 Fax 026-293-8157
E-Mail info@naganomaibun.or.jp
印刷 カシヨ株式会社
〒381-0037 長野県長野市西和田 1-27-9
Tel 026-251-0510 Fax 026-251-0500