

佐久市埋蔵文化財調査報告書 第184集

市内遺跡発掘調査報告書2009

2011. 3

長野県佐久市教育委員会

佐久市埋蔵文化財調査報告書 第184集

市内遺跡発掘調査報告書2009

2011. 3

長野県佐久市教育委員会

例 言

1. 本書は、2009年度（平成21年度）において個人住宅・民間開発及び公共開発に関わる試掘調査、立ち会い調査を実施した市内遺跡発掘調査報告書である。
2. 市内遺跡発掘調査の費用は、全額を国庫補助金及び市費の公費により賄った。
3. 調査組織
2009年度（平成21年度）
調査主体者 佐久市教育委員会
教 育 長 木内 清（～5月）
土屋 盛夫（5月～）
事 務 局 社会教育部長 内藤 孝徳（～6月）
工藤 秀康（7月～）
社会教育部次長 金沢 英人（～6月）
文化財課長 森角 吉晴
文化財調査係長 三石 宗一
文化財調査係 林 幸彦 並木 節子 須藤 隆司
小林 真寿 羽毛田卓也 富沢 一明
神津 格（～9月） 上原 学
井出 泰章（10月～） 出澤 力
4. 各遺跡の執筆は調査担当者が行い、加筆・編集は林・副島が行った。
5. 本誌掲載の関係資料等は、佐久市教育委員会の責任下に保管してある。

目 次

試掘調査

1	野沢城跡20	1
2	壱町田遺跡 4	2
3	田中遺跡・戸井口遺跡・井上遺跡・荒巻遺跡 2	3
4	三千束遺跡群 他	5
5	和田遺跡 他	6
6	松の木遺跡 8	7
7	馬瀬口遺跡群 4	9
8	下前田原遺跡群 2	10
9	周防畑遺跡群48	11
10	未周知23	12
11	離山遺跡 2	13
12	栗毛坂遺跡群47	14
13	宮ノ前遺跡	15
14	岩村田遺跡群115	16
15	芝宮遺跡群25	17
16	枇杷坂遺跡群67	19
17	岩村田遺跡群116	20
18	大門下遺跡群	21
19	栗毛坂遺跡群48	22
20	和田遺跡 2	23
21	栗毛坂遺跡群49	25
22	前田遺跡群11	26
23	三千束遺跡群 他	27
24	番屋前遺跡群19	28
25	野沢城跡21	29
26	枇杷坂遺跡群68	30
27	上滝・中滝・下滝遺跡	31
28	大塚遺跡群 6	32
29	西一里塚遺跡群 9	33
30	今井城跡	34
31	蛇塚遺跡群23	36
32	大原遺跡	37
33	菅原B遺跡	38
34	野馬窪遺跡群 7	39
35	下滝遺跡 2	40
36	番屋前遺跡群20	41
37	山崎遺跡	43
38	岩村田遺跡群117	45
39	番屋前遺跡群21	46
40	小山の神B遺跡	47
41	大塚遺跡群 7	48
42	仲田遺跡 3	49
43	上砂田遺跡 3	51
44	西赤座遺跡13	52
45	権現山遺跡群	53
46	鍛冶田遺跡	54
47	岩村田遺跡群118	55

48	春日居館跡	56
49	西近津遺跡群10	57
50	野馬窪遺跡群 8	58
51	前田遺跡群12	59
52	猫田遺跡群・熊の堂遺跡 2	60
53	尼塚遺跡群	62
54	向畑遺跡	63
55	岩村田遺跡群119	64
56	洞原遺跡	66
57	岩村田遺跡群120	67

立会調査

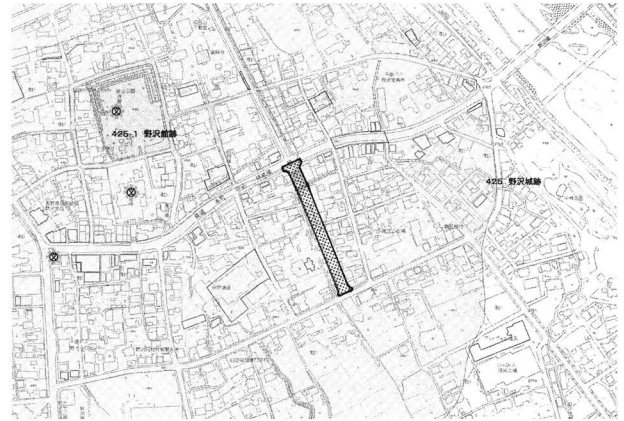
58	上砂田遺跡 4	68
59	三分遺跡	68
60	岩村田遺跡群121	69
61	北裏遺跡群 3	69
62	布施城跡	70
63	古道遺跡	71
64	岩村田遺跡群122	72
65	西近津遺跡群11	72
66	周防畑遺跡群49	73
67	濁り遺跡 7	73
68	岩村田遺跡群123	74
69	周防畑遺跡群50	74
70	西塚田遺跡	75
71	白山岩村田遺跡群 5	75
72	東藤巻遺跡	76
73	岩村田遺跡群124	76
74	平馬塚遺跡群 4	77
75	根々井居屋敷遺跡 3	77
76	西一里塚遺跡群10	78
77	周防畑遺跡群51	78
78	藤ヶ城跡 他55件	79
79	後沢遺跡	79
80	西大久保遺跡群15	80
81	常田居屋敷遺跡群17	80
82	高師町遺跡群 8	81
83	上平遺跡群 3	81
84	周防畑遺跡群52	82
85	周防畑遺跡群53	82
86	館ヶ澤A遺跡 3	83
87	城下遺跡群 4	83
88	前の久保遺跡	84
89	岩村田遺跡群125	84

2009年度(平成21年度)市内遺跡発掘調査一覧表
2009年度(平成21年度)市内遺跡発掘調査位置図

試掘調査

1 野沢城跡20

所在地 佐久市原30-1 外
主体者 佐久市（都市計画課）
開発事業名 道路建設
調査期間 平成21年5月21～26日
調査面積 143㎡（開発面積2,200㎡）
調査担当者 富沢 一明



野沢城跡20位置図（1：10,000）

調査の結果

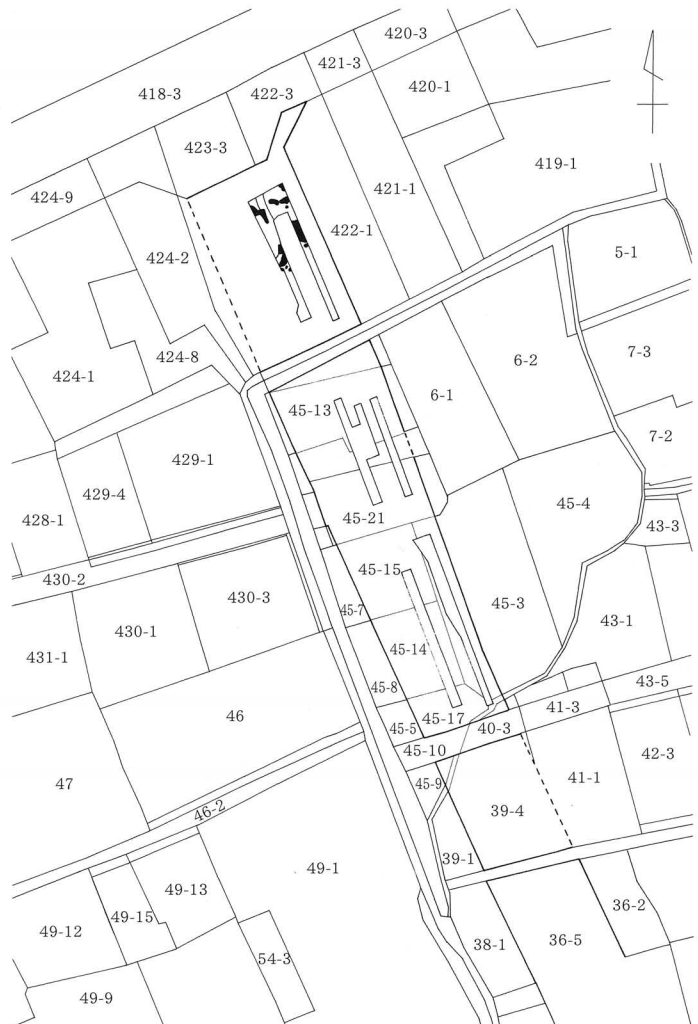
昨年に引き続き道路予定地北側で試掘調査を行った。その結果、対象地の北端から、中世から近世と考えられる土坑やピットが検出された。遺構確認面は地表より約50cmであり、黄色シルト層であった。保護協議がなされ、記録保存を目的とする発掘調査を行う運びとなった。



遺構検出状況



試掘トレンチ



野沢城跡20全体図（1：1,000）

試掘調査

2 壺町田遺跡4

所在地 佐久市三塚273-1 外
主体者 佐久市（教育施設課）
開発事業名 学校建設
調査期間 平成21年5月12日・平成22年3月29日
調査面積 249㎡（開発面積22,570㎡）
調査担当者 富沢 一明



壺町田遺跡4位置図（1：10,000）

調査の結果

調査区①

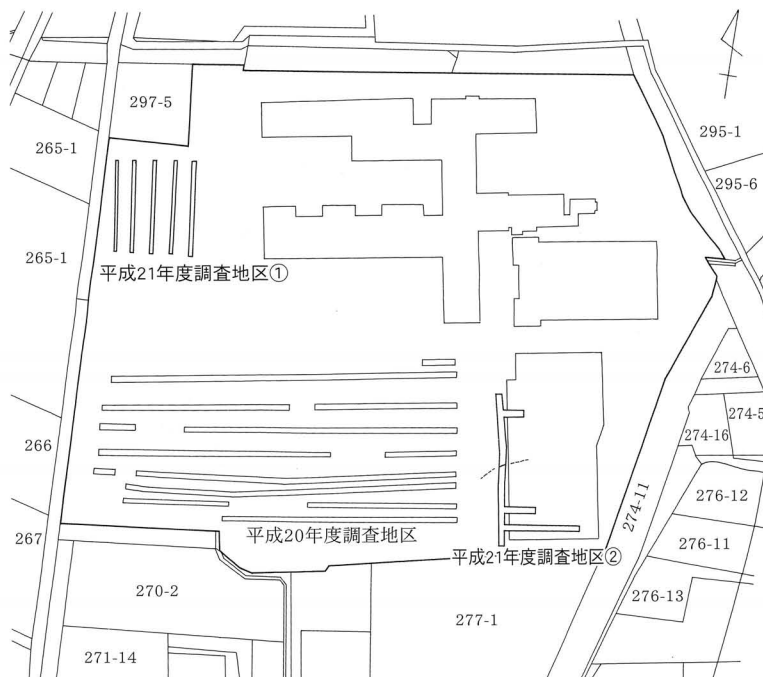
試掘トレンチ5本を設定した。表土下60cm程で砂層や青灰色のシルト層を確認した。遺構は検出されず、摩耗した土器片が少量発見された。周辺部は低地であったと考えられる。



調査風景

調査区②

試掘トレンチ4本を設定した。表土下50cmで遺構確認面の黄色シルト層を確認した。既存プール下は削平を受け、周辺の地形残存部でも遺構・遺物は確認されなかった。



壺町田遺跡4全体図（1：2,000）



堆積状況

試掘調査

3 田中遺跡・戸井口遺跡 井上遺跡・荒巻遺跡2

所在地 佐久市三分282-1 外
主体者 佐久建設事務所
開発事業名 道路建設
調査期間 平成21年7月16・21日
調査面積 83㎡（開発面積10,000㎡）
調査担当者 富沢 一明

調査の結果


平成20年度に未買収であった地籍を中心に試掘調査を行った。その結果、田中遺跡側で遺構が検出された。遺構確認面は黄色シルト層であり、周辺地は沖積微高地を形成していると考えられる。荒巻遺跡側では遺構・遺物ともに発見されなかった。平成20年度に遺構が検出された部分と合わせ、記録保存による発掘調査が必要である。



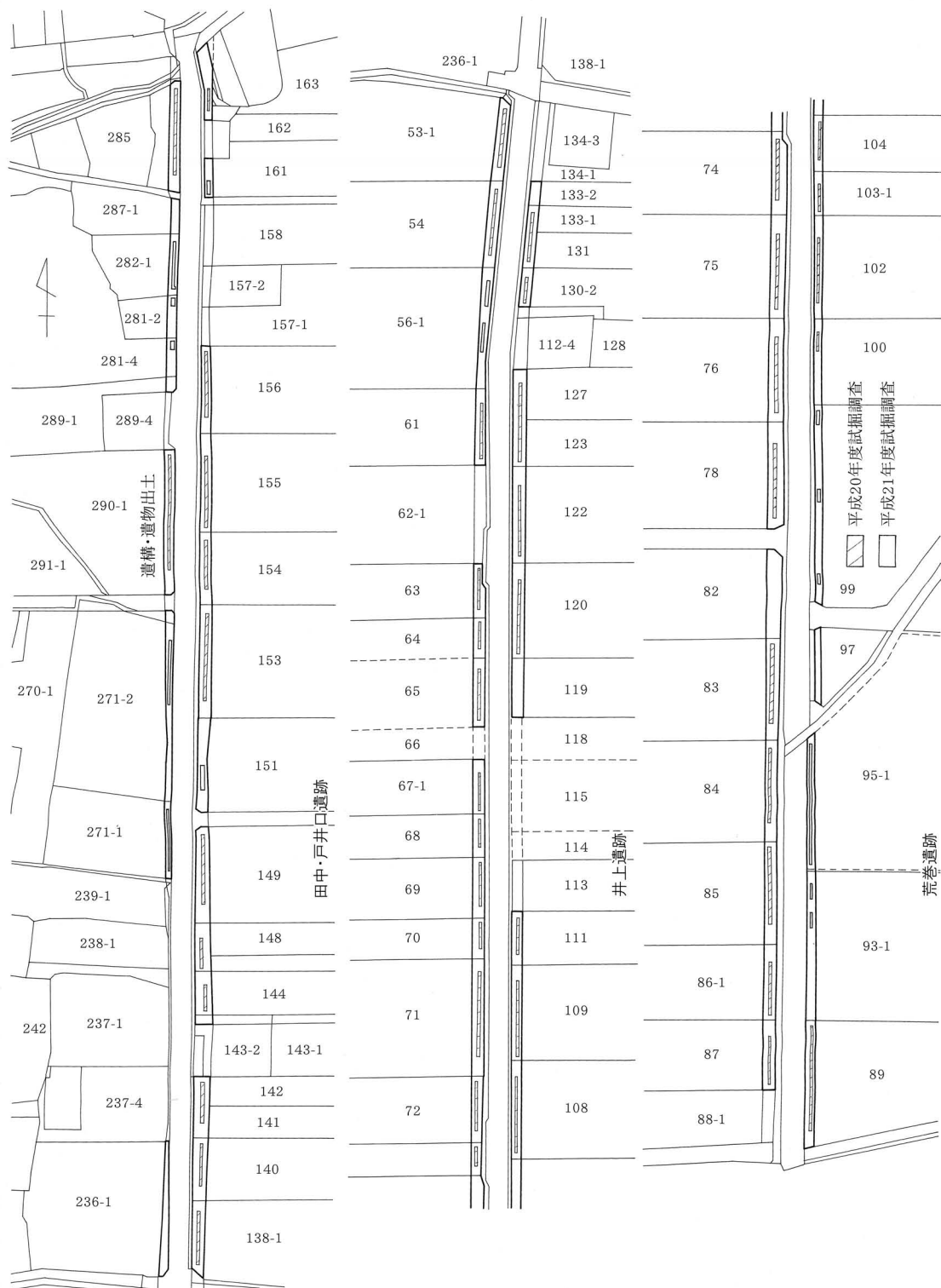
田中遺跡・戸井口遺跡・井上遺跡・荒巻遺跡2位置図
(1:10,000)



試掘トレンチ



試掘トレンチ

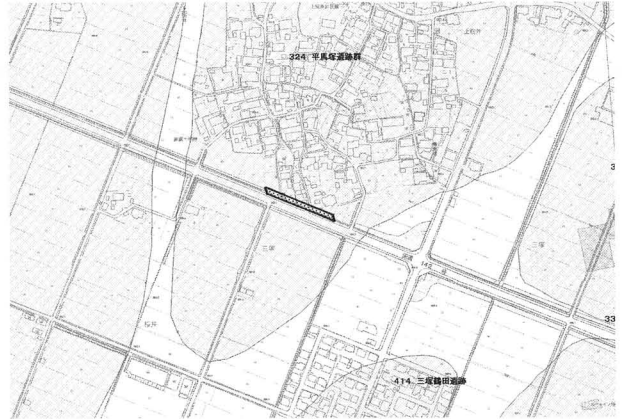


田中遺跡・戸井口遺跡・井上遺跡・荒巻遺跡2全体図 (1:2,000)

試掘調査

4 三千束遺跡群 他

所在地 佐久市桜井字南屋敷106-4～113-1
主体者 佐久建設事務所
開発事業名 道路改良
調査期間 平成21年7月21・22日
調査面積 210㎡（開発面積8,354.70㎡）
調査担当者 上原 学



三千束遺跡群他位置図 (1:10,000)

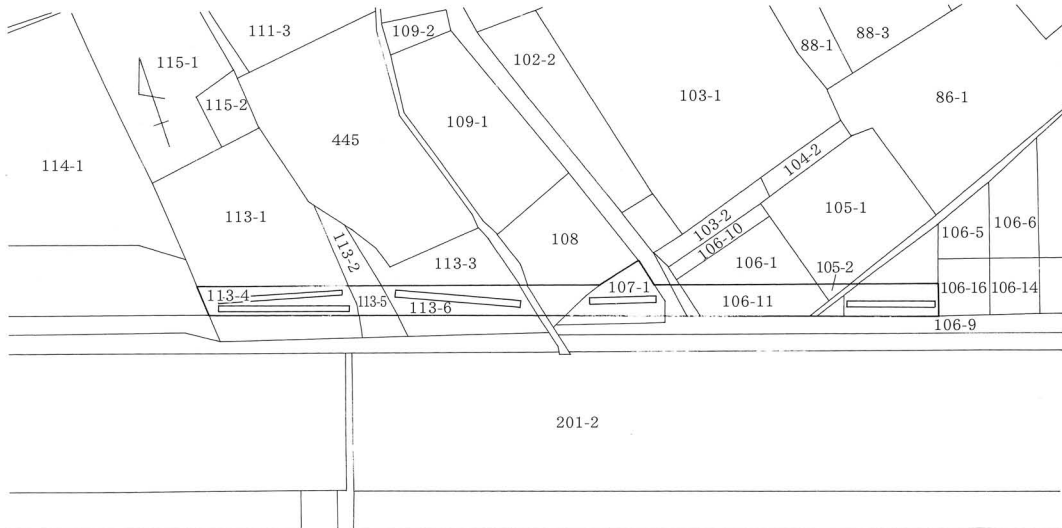
調査の結果

対象地は、千曲川左岸に広がる沖積地上に位置する。対象地に幅1.4mのトレンチ5本を設定し遺構の確認を行った。表土下60～70cmにて西側では礫、中央では粘性シルト、東側では黒色の泥炭層となり部分的に深掘りを行ったが、遺構・遺物は確認されなかった。

以上の結果から、本調査の必要はない。



試掘トレンチ

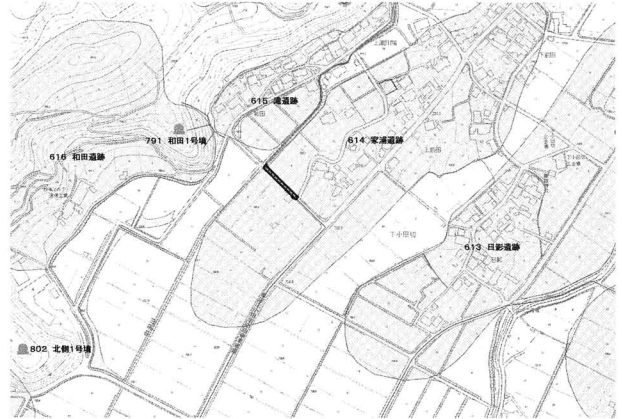


三千束遺跡群他全体図 (1:1,000)

試掘調査

5 和田遺跡 他


所在地 佐久市湯原字和田924 外
主体者 佐久市（高速交通課）
開発事業名 道路改良
調査期間 平成21年11月19日
調査面積 40m²（開発面積3,800m²）
調査担当者 富沢 一明




和田遺跡他位置図（1：10,000）

調査の結果

平成19年度に試掘・本調査が行われた部分に接する未買収地について試掘調査を行った。結果、調査地点は圃場整備の折りに地形を既に削平しており、耕作土から僅かな出土品をみたが、遺構は存在しなかった。以上の結果から、本調査の必要はない。



調査風景



試掘トレンチ

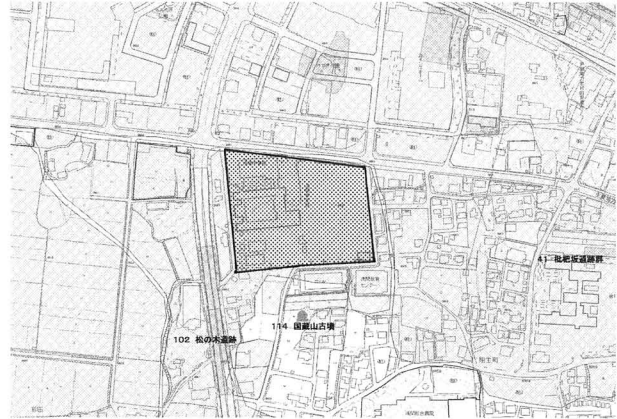


和田遺跡他全体図（1：1,000）

試掘調査

6 松の木遺跡8

所在地 佐久市岩村田字下塚本1361 外
主体者 佐久市（教育施設課）
開発事業名 学校建設
調査期間 平成22年3月9～12日
調査面積 514㎡（開発面積36,000㎡）
調査担当者 富沢 一明



松の木遺跡8位置図（1：10,000）

調査の結果

中学校建設のグランド造成に伴い試掘調査を実施した。対象地は既存校舎があった為、現況地形が残る部分を中心に調査した。その結果、用地北側で流山の残丘が検出され、この流山西側の裾部で弥生後期と考えられる遺構が検出された。その他の部分は低地であるが、平成18年度調査の水田等の広がりには砂層がなく確認できなかった。

今後は既存体育館解体時にも試掘調査を行い、保護協議となる。




松の木遺跡8全体図（1：1,000）



試掘トレンチ



試掘トレンチ



堆積状況

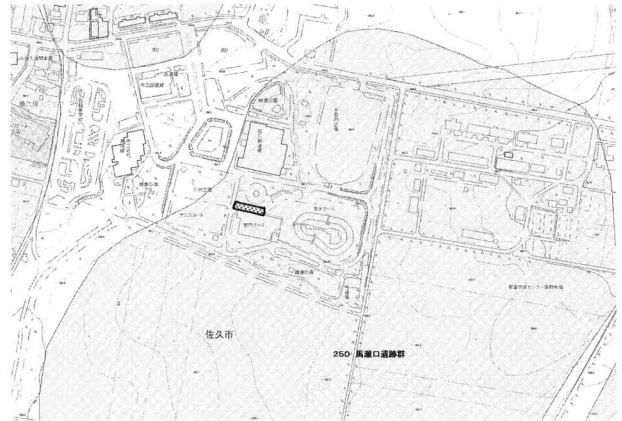


堆積状況

試掘調査

7 馬瀬口遺跡群4

所在地 佐久市猿久保55-1
主体者 佐久建設事務所
開発事業名 屋内プール棟改修
調査期間 平成21年12月10日
調査面積 16m² (開発面積200m²)
調査担当者 出澤 力



馬瀬口遺跡群4位置図(1:10,000)

調査の結果

対象地内にトレンチを1本設定し遺構・遺物の確認を行った。対象地はすでに後世の削平、盛土を受けた地域で、造成による盛土の下はすでに削平されたとされるローム層が認められる。遺構・遺物は確認されなかった。



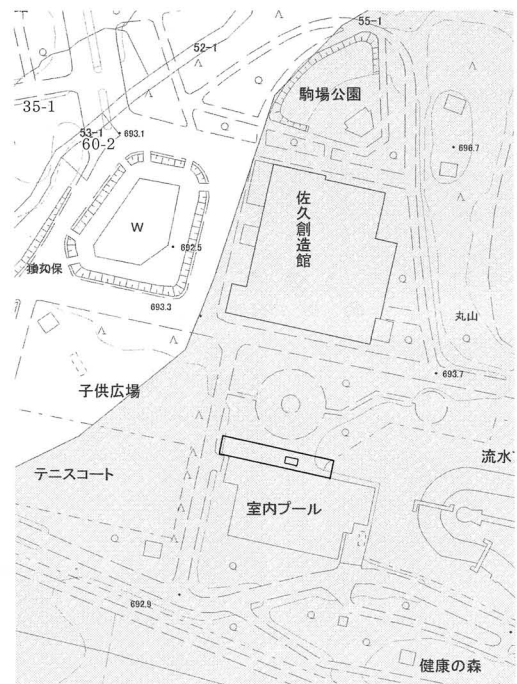
試掘トレンチ



堆積状況



試掘トレンチ

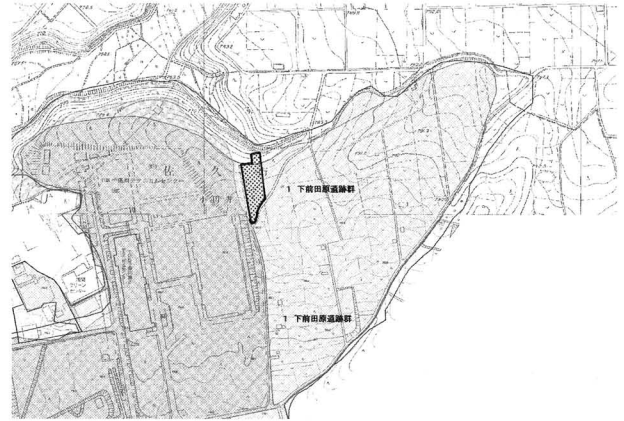


馬瀬口遺跡群4全体図(1:3,000)

試掘調査

8 下前田原遺跡群2

所在地 佐久市小田井522、581-14
主体者 佐久水道企業団
開発事業名 配水池用地造成
調査期間 平成22年2月25日
調査面積 99㎡（開発面積2,500㎡）
調査担当者 富沢 一明



下前田原遺跡群位置図（1：10,000）

調査の結果

造成予定地に8本の試掘トレンチを設定し調査を行う。その結果、予定地は南北方向にのびる埋没谷の内部で、この谷は北側の田切地形に続き、対象地南端で深さ1mを測る。遺構・遺物ともに発見されなかった。



調査風景



調査風景



試掘トレンチ

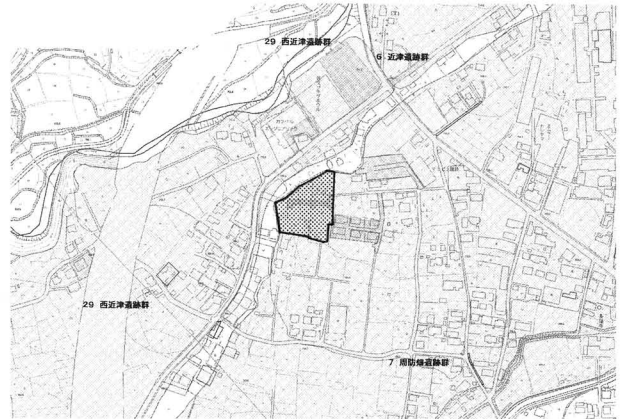


下前田原遺跡群全体図（1：1,000）

試掘調査

9 周防畑遺跡群48

所在地 佐久市長土呂字南近津1163-12
 主体者 有限会社 田園不動産
 開発事業名 宅地造成
 調査期間 平成21年 4月20～23日
 調査面積 1,056㎡ (開発面積5,314.99㎡)
 調査担当者 出澤 力



周防畑遺跡群48位置図 (1:10,000)

調査の結果

対象地内にトレンチを20本設定し遺構・遺物の確認を行った。結果、表土下35～45cm程度の深さのローム層より弥生時代と平安時代のものと考えられる竪穴式住居址49軒、土坑10基、そしてピット群の集落址が確認された。遺構の破壊の及ぶ部分の記録保存調査が行われた。



調査風景



試掘トレンチ



試掘トレンチ

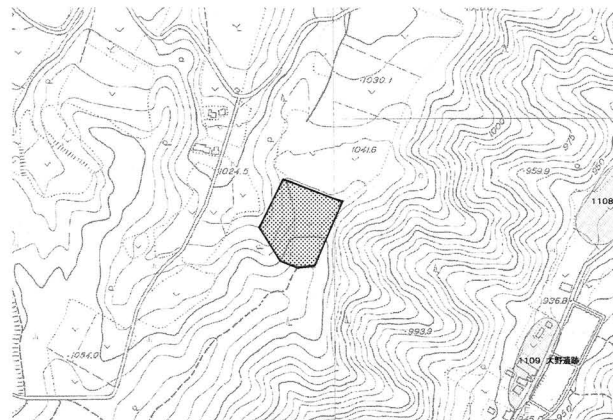


周防畑遺跡群48全体図 (1:1,500)

試掘調査

10 未周知23

所在地 佐久市布施字一の原5319-41
主体者 かなもと青果株式会社
開発事業名 農地の開墾
調査期間 平成21年4月13～16日
調査面積 387㎡（開発面積8,435㎡）
調査担当者 富沢 一明



未周知23位置図（1：10,000）

調査の結果

遺跡包蔵地確認のため丘陵尾根を中心に試掘調査を実施した。地表に筋掘りと升掘りを合計17ヶ所設定して掘り下げた。今回の地点では遺構・遺物ともに確認されなかった。

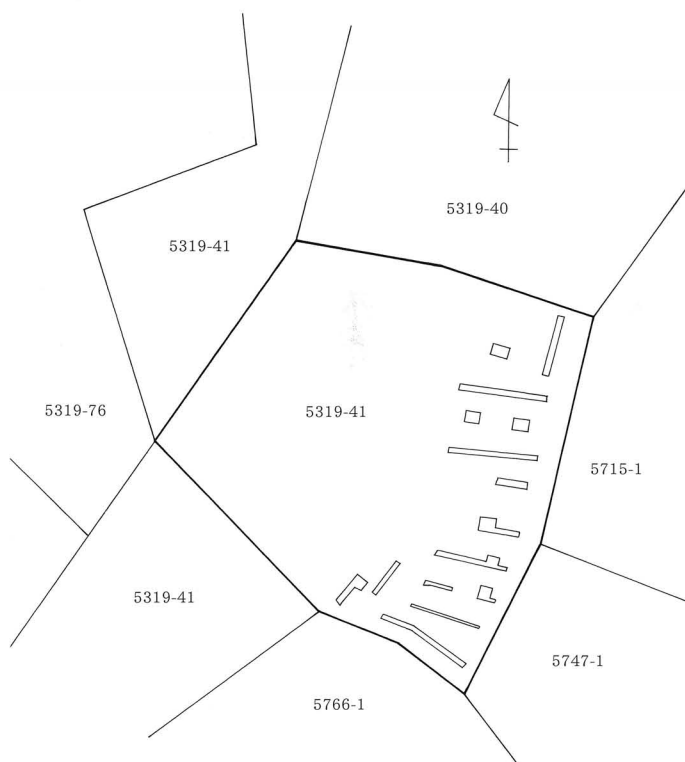
今回の調査成果より、周辺は地形や土質的に旧石器時代の遺跡が存在する可能性が非常に高い地域と考えられる。



試掘トレンチ



堆積状況

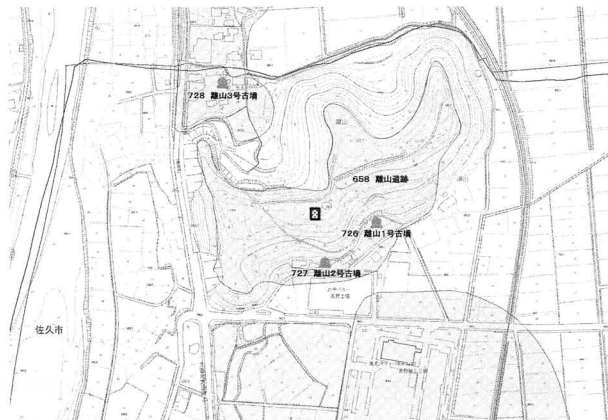


未周知23全体図（1：2,000）

試掘調査

11 離山遺跡2

所在地 佐久市田口字離山5905-1
主体者 KDDI株式会社
開発事業名 無線基地局建設
調査期間 平成21年4月15日
調査面積 5.88㎡（開発面積143.94㎡）
調査担当者 羽毛田 卓也



離山遺跡2位置図（1：10,000）

調査の結果

本調査の必要なし。



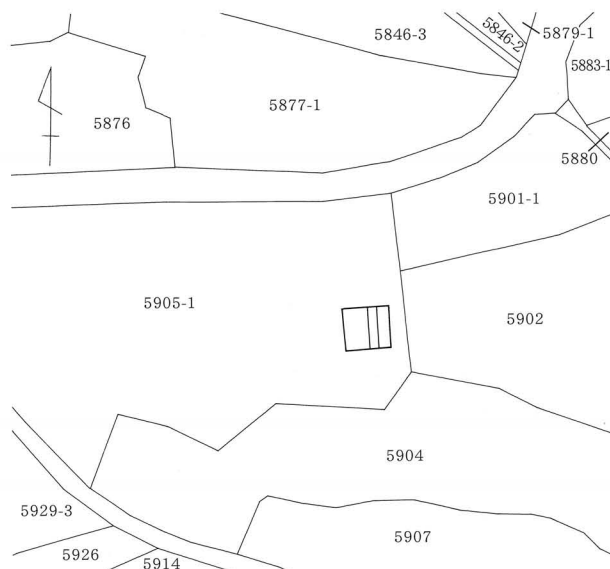
調査風景



試掘トレンチ



調査風景

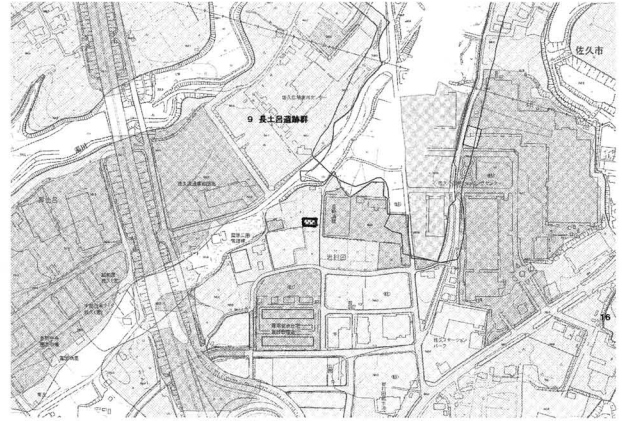


離山遺跡2全体図（1：1,000）

試掘調査

12 栗毛坂遺跡群47

所在地 佐久市岩村田字西曾根52
主体者 KDDI株式会社
開発事業名 無線基地局建設
調査期間 平成21年4月17日
調査面積 14.4㎡（開発面積143.67㎡）
調査担当者 羽毛田 卓也




栗毛坂遺跡群47位置図（1：10,000）

調査の結果

中世の集落と考えられ、本調査が必要。



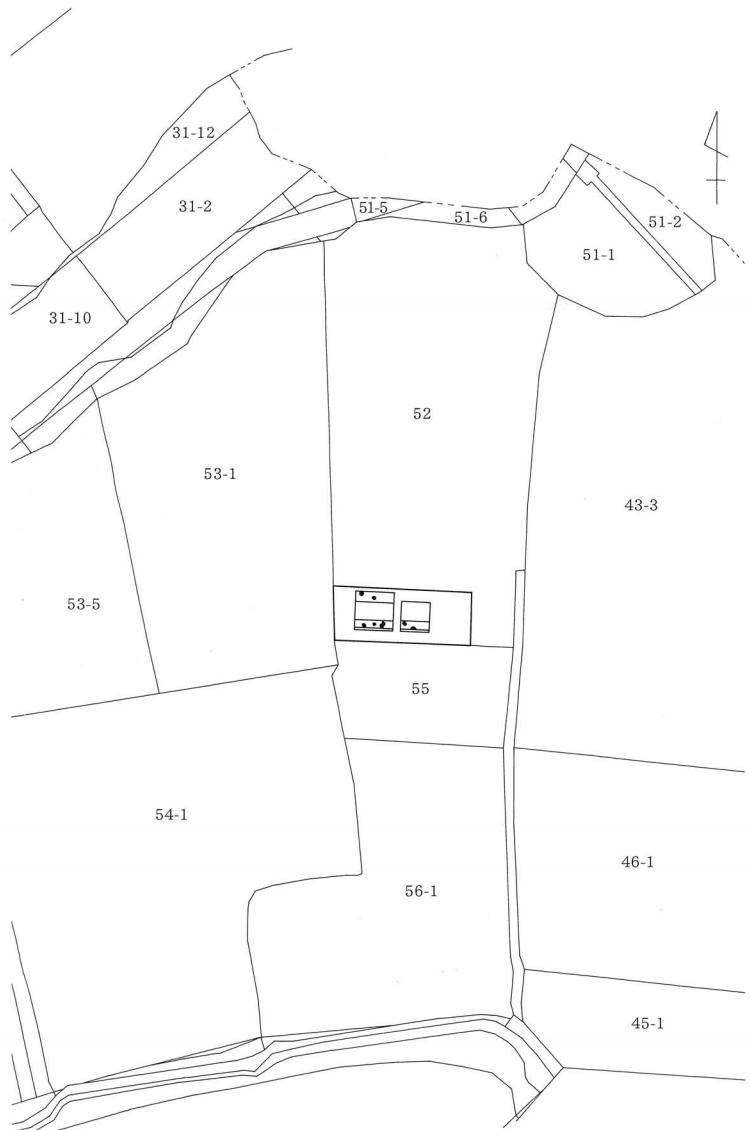
調査風景



試掘トレンチ



堆積状況

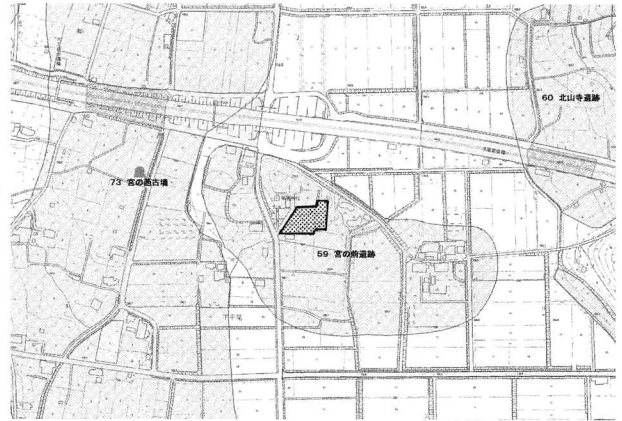


栗毛坂遺跡群47全体図（1：1,000）

試掘調査

13 宮ノ前遺跡

所在地 佐久市下平尾字宮ノ前320-3~5、324-4
主体者 株式会社 住匠
開発事業名 宅地造成
調査期間 平成21年4月22~24日
調査面積 243㎡（開発面積2,084㎡）
調査担当者 富沢 一明



宮ノ前遺跡位置図（1：10,000）

調査の結果

対象地内に試掘トレンチ11本を設定し遺構の確認を行った。その結果、旧地形が残る調査区中央と東側中央部で平安時代の所産と考えられる遺構が検出された。

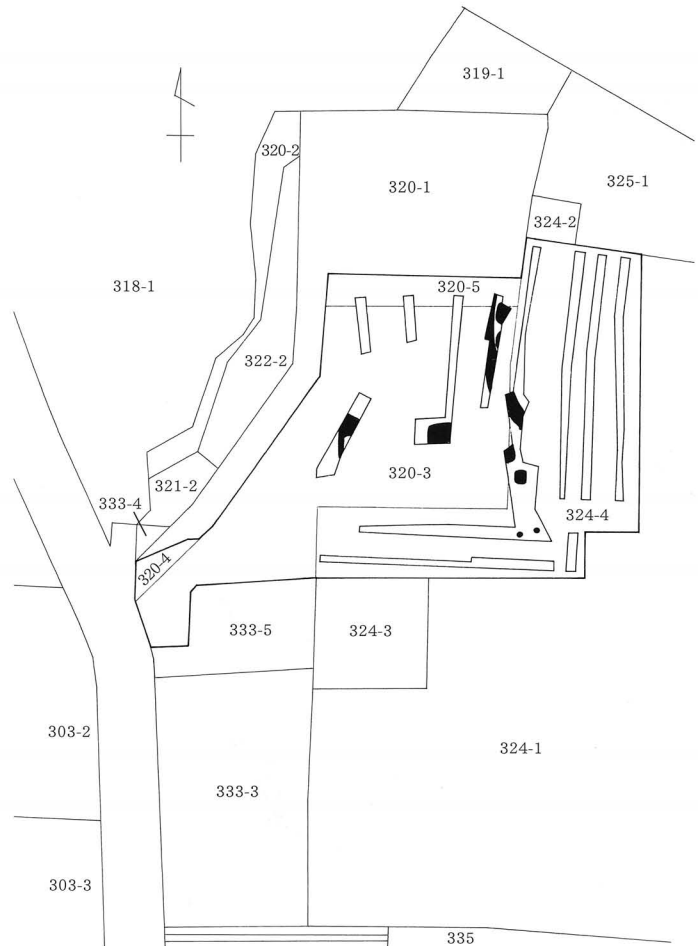
調査後に保護協議がなされ、設計変更ができない部分については記録保存を目的とする発掘調査が行われる運びとなった。



試掘トレンチ



遺構検出状況



宮ノ前遺跡全体図（1：1,000）

試掘調査

14 岩村田遺跡群115

所在地 佐久市岩村田字下樋田1808-1
主体者 櫻井 孝典
開発事業名 店舗建設
調査期間 平成21年4月21・22日
調査面積 147㎡（開発面積565㎡）
調査担当者 富沢 一明



岩村田遺跡群115位置図（1：10,000）

調査の結果

対象地内に試掘トレンチ6本を設定し、遺構・遺物の確認を行った。表土下30～50cm程度の深さでローム層を確認し、遺構確認面とした。

調査の結果、住居跡や弥生期の環濠と考えられる溝状遺構が確認された。

調査後に保護協議がなされ、盛土を行う事により建物基礎下に保護層30cmを確保できるように設計変更がなされ、遺構は保存された。



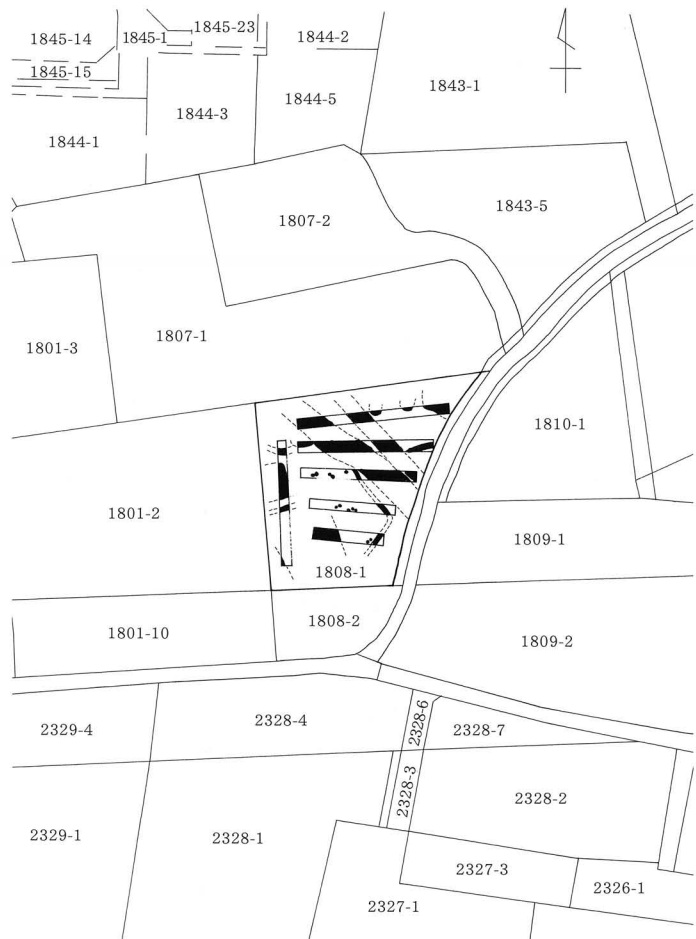
遺構検出状況



遺構検出状況



堆積状況

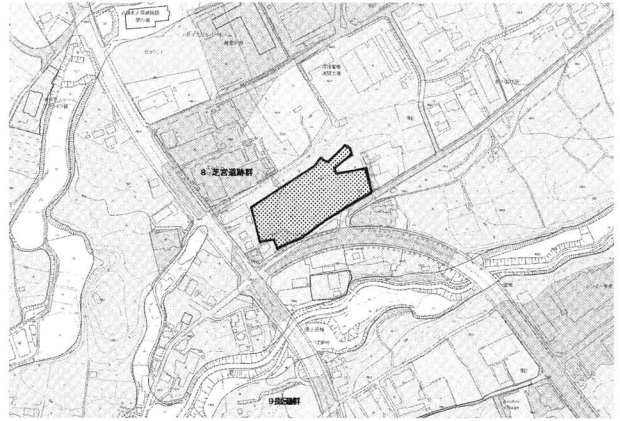


岩村田遺跡群115全体図（1：1,000）

試掘調査

15 芝宮遺跡群25

所在地 佐久市岩村田字下芝宮810-2 外
主体者 株式会社 セオ
開発事業名 店舗建設
調査期間 平成21年4月13～18日
調査面積 2,326㎡（開発面積9,696.91㎡）
調査担当者 出澤 力



芝宮遺跡群25位置図（1：10,000）

調査の結果

対象地内にトレンチを31本設定し遺構・遺物の確認を行った。結果、表土下20～40cm程度の深さのローム層より古墳時代と平安時代のものと考えられる竪穴式住居址61軒、土坑75基、溝状遺構3条、そしてピット群の集落址が確認された。また対象地の中央には強雨河川と考えられる低地状の落ち込みが確認される。今後、保護協議が行われる予定である。



芝宮遺跡群25全体図（1：1,500）



調査風景



遺構検出状況



遺構検出状況



試掘トレンチ



遺構検出状況

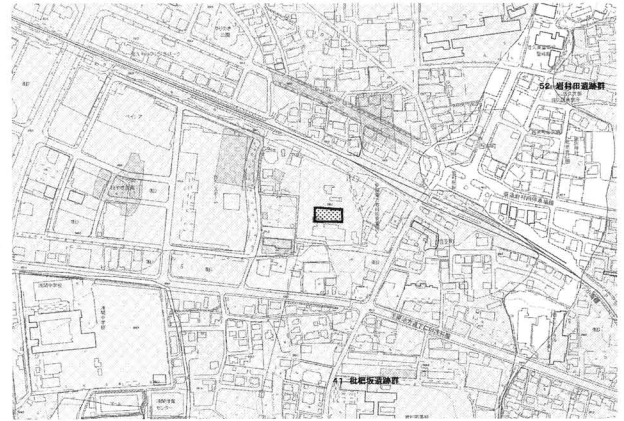


遺構検出状況

試掘調査

16 枇杷坂遺跡群67

所在地 佐久市岩村田字円正坊1296-12 外
主体者 学校法人 聖啓学園
開発事業名 学生寮建設
調査期間 平成21年4月28日～5月8日
調査面積 232㎡（開発面積2,582.37㎡）
調査担当者 富沢 一明



枇杷坂遺跡群67位置図（1：10,000）

調査の結果


対象地内に試掘トレンチ8本を設定し、遺構・遺物の確認を行った。表土下70～160cm程度の深さでローム層を確認し、遺構確認面とした。調査の結果、住居跡や弥生期の円形周溝墓と考えられる溝状遺構が確認された。試掘調査後に保護協議がなされ遺跡が破壊される恐れのある建物部分については、記録保存を目的とする発掘調査をすることとなった。



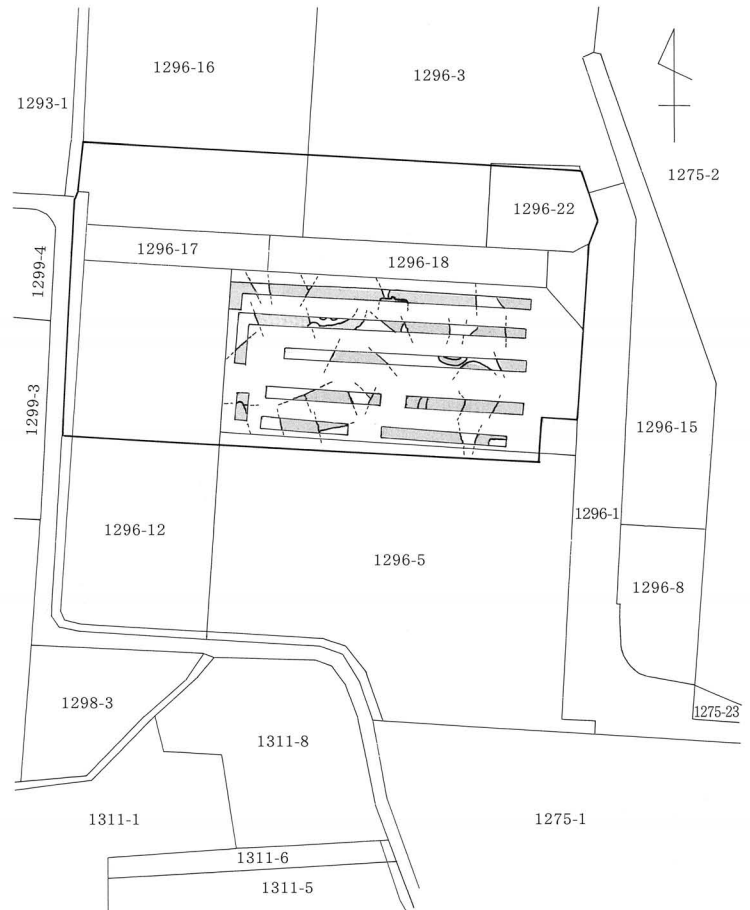
遺構検出状況



遺構検出状況



堆積状況

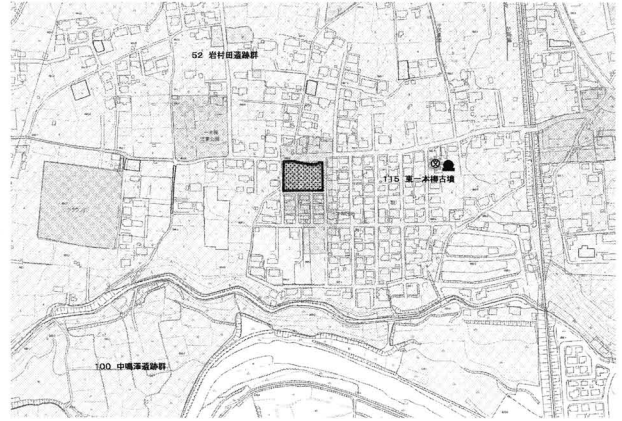


枇杷坂遺跡群67全体図（1：1,000）

試掘調査

17 岩村田遺跡群116

所在地 佐久市岩村田2248-1
主体者 佐久市
開発事業名 市営住宅建設工事
調査期間 平成21年5月8・11・14日
調査面積 435㎡（開発面積4,395.16㎡）
調査担当者 林 幸彦



岩村田遺跡群116位置図（1：10,000）

調査の結果

表土下100～40cmで遺構確認面の浅間第一軽石流に至った。遺構が確認された。よって、本調査が必要である。

保護協議の結果、記録保存の調査が行われることになった。（岩村田遺跡群東一本柳遺跡Ⅱ）



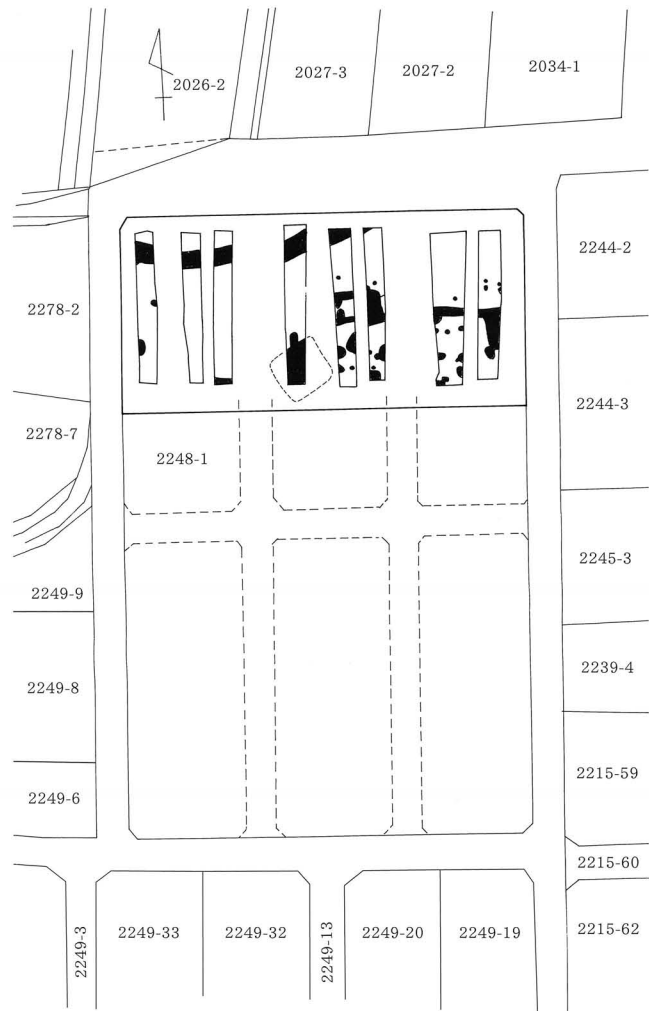
遺構検出状況



遺構検出状況



遺構検出状況

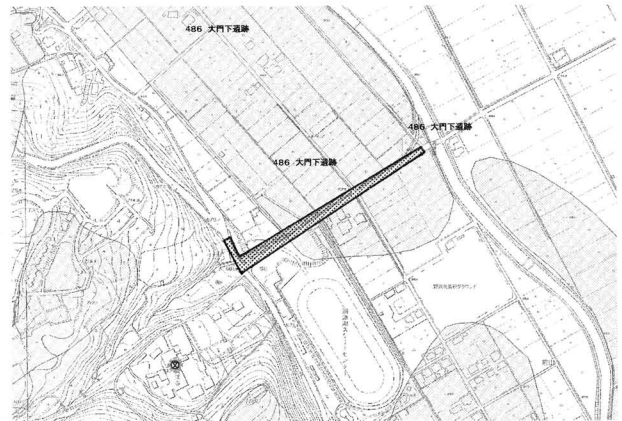


岩村田遺跡群116全体図（1：1,000）

試掘調査

18 大門下遺跡群

所在地 佐久市前山字大門下357-3 外
主体者 佐久市
開発事業名 道路改良
調査期間 平成21年 6月17～19日
調査面積 52㎡（開発面積1,675㎡）
調査担当者 上原 学



大門下遺跡群位置図（1：10,000）

調査の結果

対象地は、西から張り出す尾根末端部の微高地から片貝川左岸に至る沖積地上に位置する。調査は対象地に手堀りによる2m四方のトレンチを12箇所設定し、遺構の確認を行った。検出は上層から層ごとに行い、最深部は1mを測る。西端の微高地を除き50cm～1mの深さで湧水が認められた。


片貝川寄りの水田部から土器片が出土したが、遺構は確認されなかった。遺物は磨耗しており、流れ込みと考えられた。以上の結果から、本調査へは移行しない。



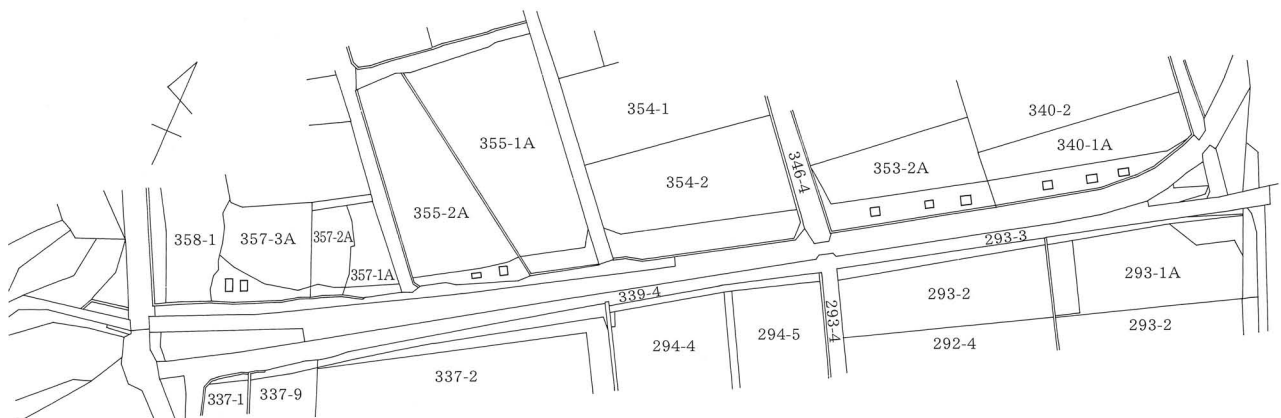
試掘トレンチ



調査風景



堆積状況

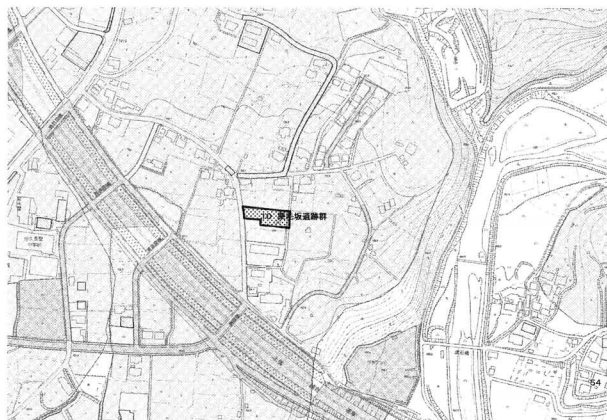


大門下遺跡群全体図（1：2,000）

試掘調査

19 栗毛坂遺跡群48

所在地 佐久市岩村田字東赤座3755-3
主体者 渡辺 相次
開発事業名 集合住宅
調査期間 平成21年 6月18・19日
調査面積 103㎡ (開発面積789.95㎡)
調査担当者 富沢 一明



栗毛坂遺跡群48位置図 (1 : 10,000)

調査の結果

開発対象地に4本のトレンチを設定し試掘調査を行う。対象地は南西側に落ち込む地形で、確認面は北東コーナーで地表下30cm、南西コーナーで60cmを測る。結果、コーナーカマドの竪穴式住居跡や溝状遺構が検出された。

調査後保護協議がなされ、設計変更による盛土を行い、遺構に影響のない建物基礎深さとすることが決まった。



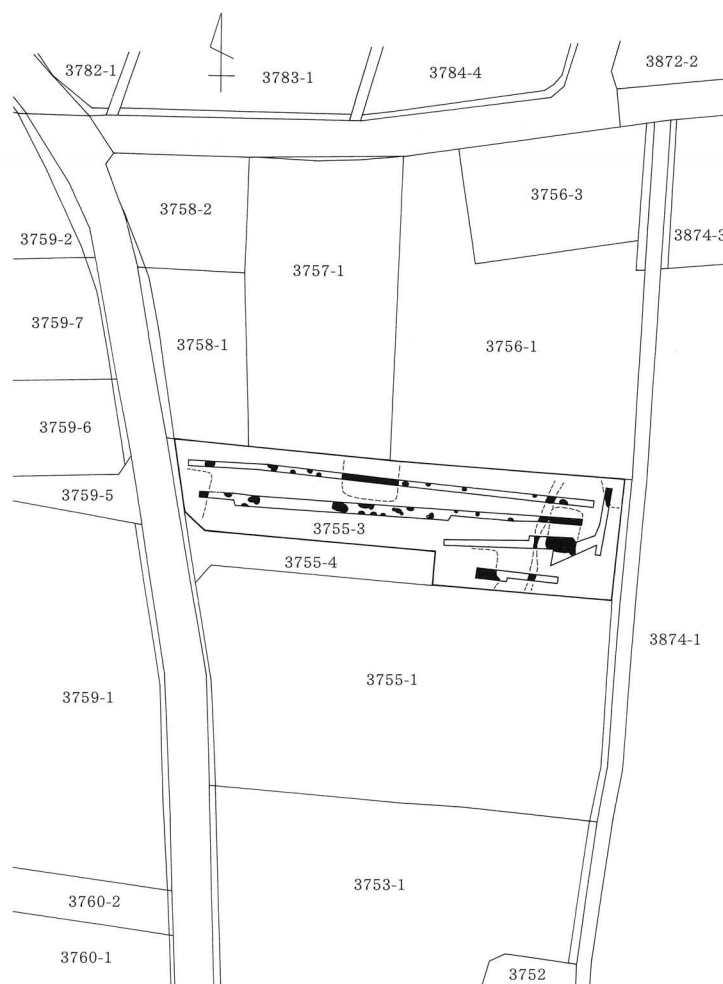
遺構検出状況



遺構検出状況



堆積状況

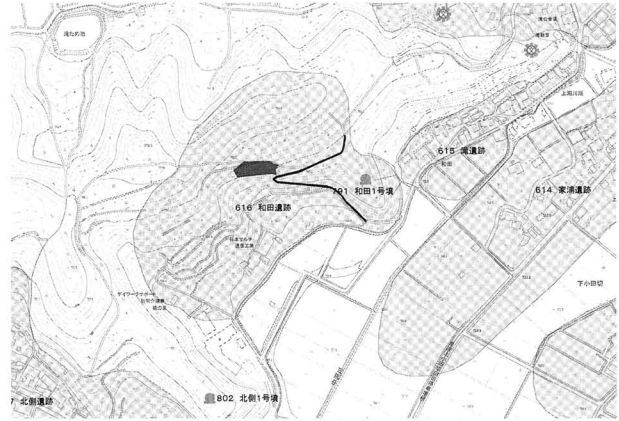


栗毛坂遺跡群48全体図 (1 : 1,000)

試掘調査

20 和田遺跡 2

所在地 佐久市湯原和田924 外
主体者 佐久市
開発事業名 道路改良
調査期間 平成21年7月27・28日
調査面積 180㎡（開発面積1,200㎡）
調査担当者 富沢 一明



和田遺跡 2 位置図（1：10,000）

調査の結果

調査の結果、尾根部分の比較的平坦な部分から、土坑及び住居跡の炉跡と考えられる遺構が検出された。炉跡付近からは櫛描の箱清水期甕がつぶれたような状態で出土した。遺構確認面は表土下30cmの褐色粘土層である。保護協議の結果、記録保存の調査が行われることになった。



調査風景



調査風景



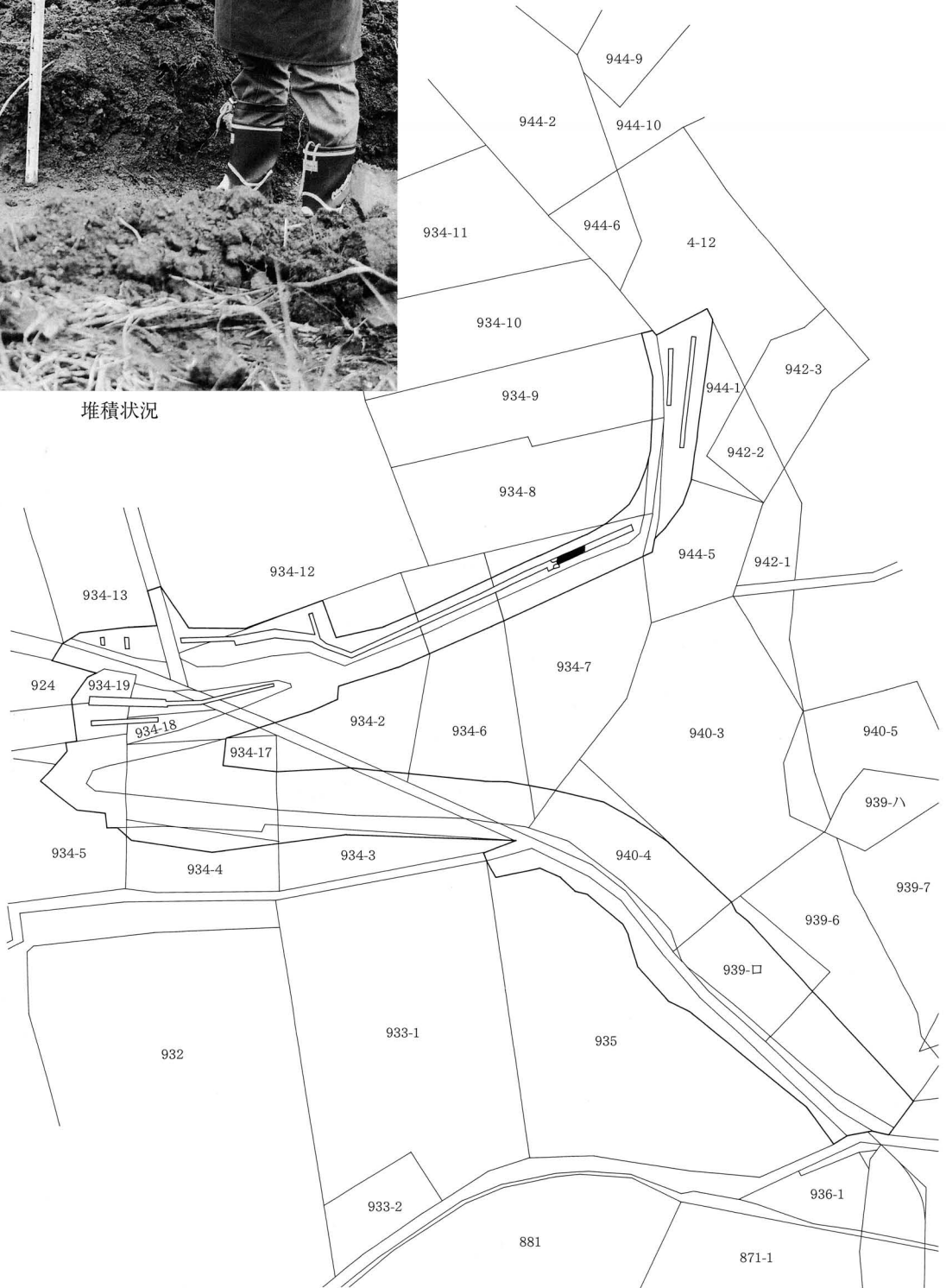
試掘トレンチ



調査風景



堆積状況

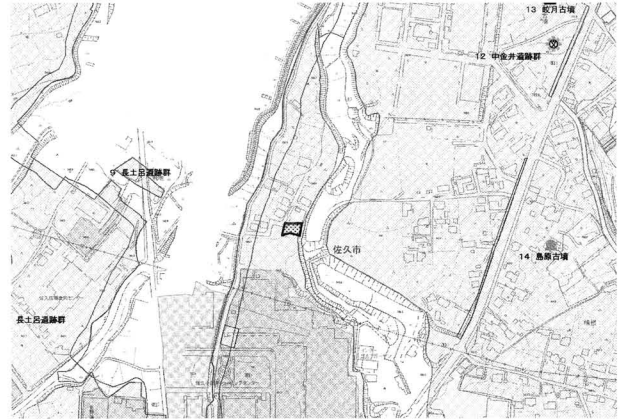


和田遺跡2全体図 (1 : 1,000)

試掘調査

21 栗毛坂遺跡群49

所在地 佐久市小田井字笹沢658-22の一部
主体者 日向 明久
開発事業名 集合住宅
調査期間 平成21年6月16日
調査面積 16㎡（開発面積366.06㎡）
調査担当者 富沢 一明



栗毛坂遺跡群49位置図（1：10,000）

調査の結果

開発対象地の内、合併浄化槽予定地を中心に試掘を行った。結果、地表下3mまで掘削したが地山は確認されなかった。今回の開発掘削深度が建物基礎70cm、合併浄化槽2mであるため、試掘調査の掘削による地盤軟弱化を考え、現況での遺構確認とした。

隣接北側の遺構確認面も地表下2mであるため、当該地は急速に田切に落ち込む地形の縁と考えられる。



調査風景



堆積状況

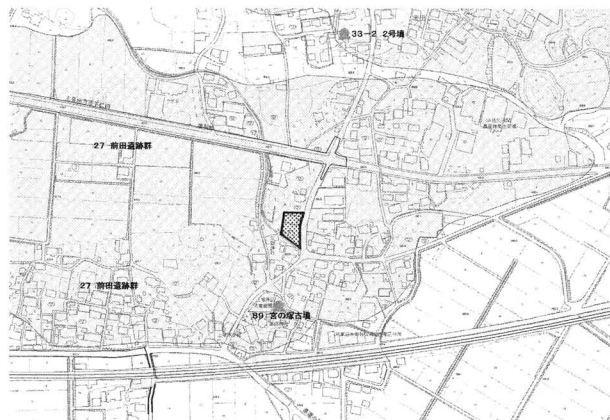


栗毛坂遺跡群49全体図（1：1,000）

試掘調査

22 前田遺跡群11

所在地 佐久市塚原字長塚989-1
主体者 池田 秀
開発事業名 集合住宅
調査期間 平成21年9月29日
調査面積 160㎡（開発面積1,037㎡）
調査担当者 富沢 一明



前田遺跡群11位置図（1：10,000）

調査の結果

対象地内に試掘トレンチ5本を設定し、遺構・遺物の確認を行った。その結果、調査区西側で調査区外に位置する「流山」の末端を検出し、一部にP1ローム層を確認した。調査区中央から東側は表土下80～100cm程度の深さに礫を含む泥炭化した黒色土が40cmの厚さで堆積し、低地を形成していた。

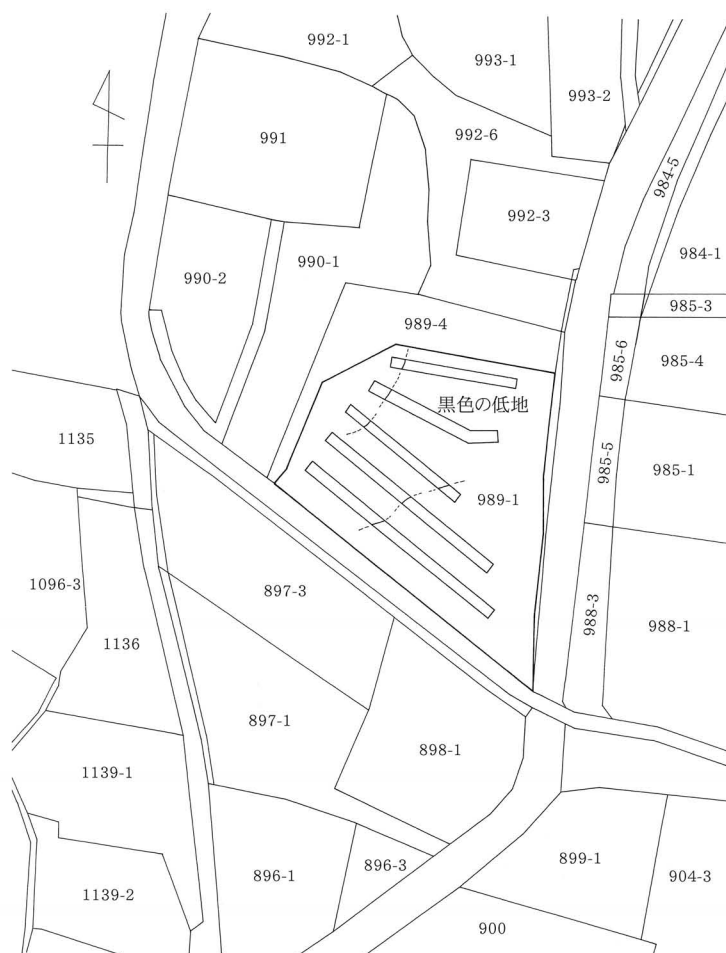
遺構・遺物は確認されなかった。



試掘トレンチ



試掘トレンチ

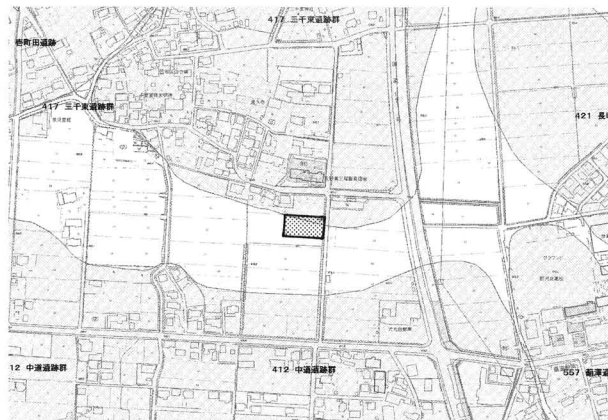


前田遺跡群11全体図（1：1,000）

試掘調査

23 三千束遺跡群 他

所在地 佐久市野沢字西野沢田611-1
主体者 中条 昭雄
開発事業名 集合住宅
調査期間 平成21年 6月24・25日
調査面積 362㎡ (開発面積1,910㎡)
調査担当者 富沢 一明



三千束遺跡群他位置図 (1 : 10,000)

調査の結果

対象地内に6本のトレンチを設定し試掘調査を行う。その結果、水田下40cmから対象地中央を南東から北西に貫く自然流路と考えられる黒色帯が検出された。深さは約50cmで底部は人頭大の河原礫層となる。上層から上記の土器が散見された。

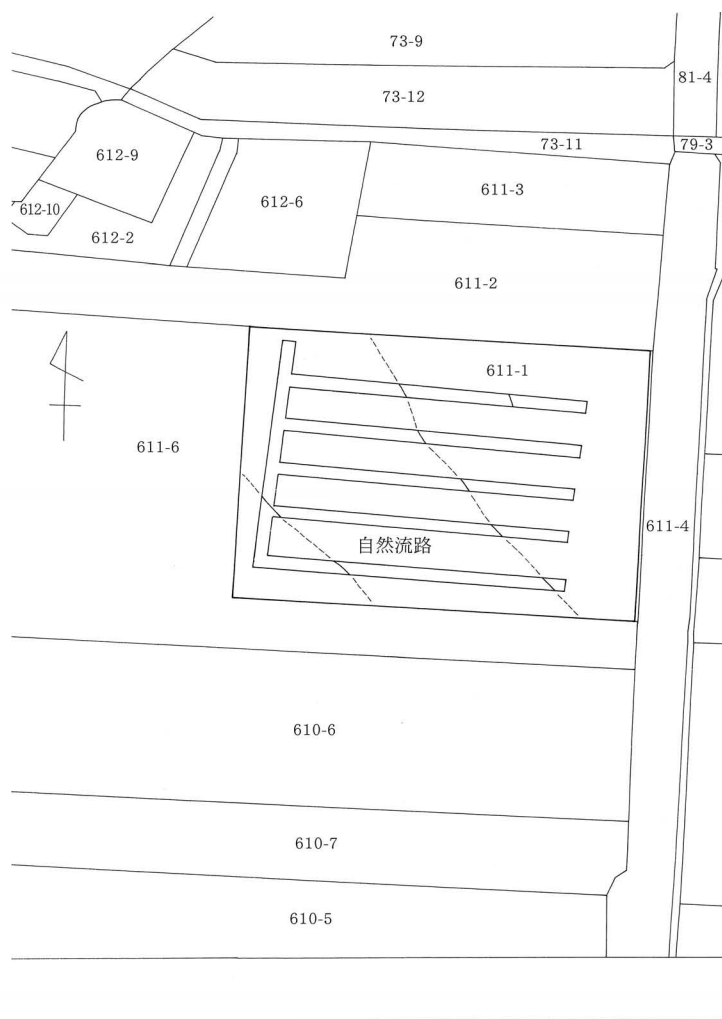
以上の結果から、今回の計画は盛土による造成であり、且つまた検出された黒色帯の性格より本調査の必要はないと考えられる。



試掘トレンチ



試掘トレンチ

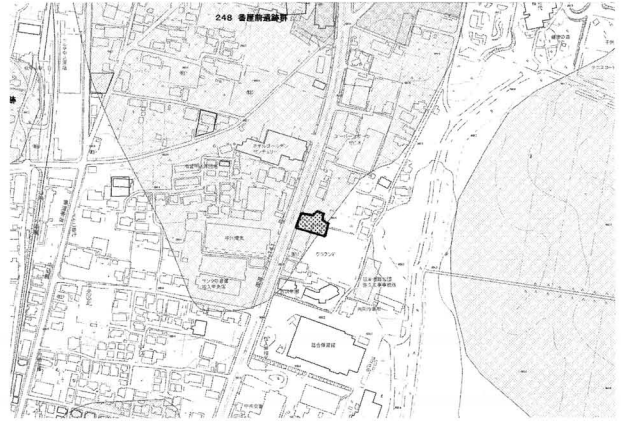


三千束遺跡群他全体図 (1 : 1,000)

試掘調査

24 番屋前遺跡群19

所在地 佐久市中込字平尾道2908-2、2910-2 外
主体者 有限会社 かすみ荘
開発事業名 集合住宅
調査期間 平成21年6月11日
調査面積 138㎡（開発面積1,019㎡）
調査担当者 富沢 一明



番屋前遺跡群19位置図（1：10,000）

調査の結果

開発対象地内に試掘トレンチを4本設定し試掘調査を実施した。「遺構」と呼ばれる古代の家や生活跡は発見されなかったが、縄文式土器と平安時代の土器が各1点見付き、貴重な発見となった。

今回の開発にあたって本調査の必要はない。



試掘トレンチ



堆積状況



番屋前遺跡群19全体図（1：1,000）

試掘調査

25 野沢城跡21

所在地 佐久市原字大塚568-1 外
主体者 長岡 文好
開発事業名 集合住宅
調査期間 平成21年12月4日
調査面積 83㎡ (開発面積748.24㎡)
調査担当者 富沢 一明



野沢城跡21位置図 (1 : 10,000)

調査の結果

対象地内に試掘トレンチ 4 本を設定し、遺構・遺物の確認を行った。調査地は地表下50cmで旧表土である耕作土が確認され、耕作土下30cmで小石の混ざる砂層となった。

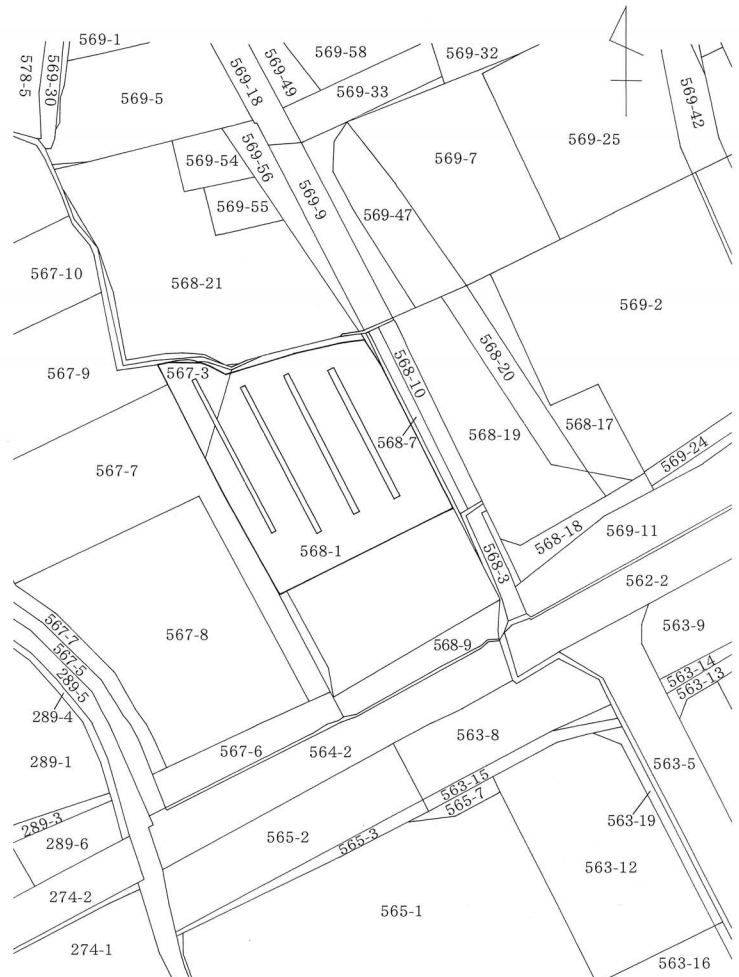
結果、遺構は確認されず、耕作土中より土師器片が2点出土したのみである。



試掘トレンチ



試掘トレンチ

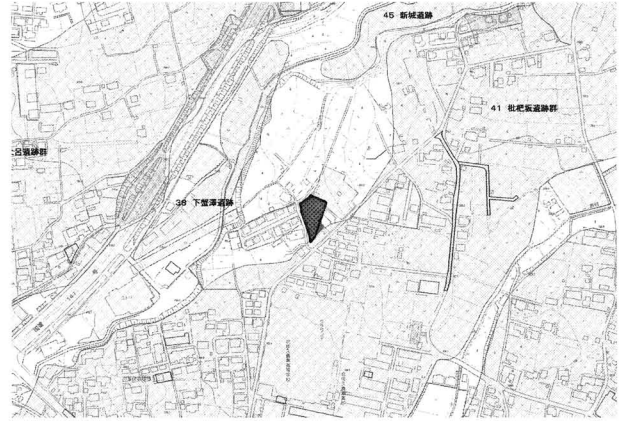


野沢城跡21全体図 (1 : 1,000)

試掘調査

26 枇杷坂遺跡群68

所在地 佐久市岩村田字下久保田向261
主体者 室作 和雄
開発事業名 集合住宅
調査期間 平成21年 8月18日
調査面積 170㎡ (開発面積1,255㎡)
調査担当者 富沢 一明



枇杷坂遺跡群68位置図 (1 : 10,000)

調査の結果

対象地内に試掘トレンチ5本を設定し、遺構・遺物の確認を行った。地形は東側から西に向かい緩やかに傾斜しており、表土下40~90cm程度の深さでローム層を確認した。遺構確認面は、一部ローム層上面の砂のかぶった黒色土とした。

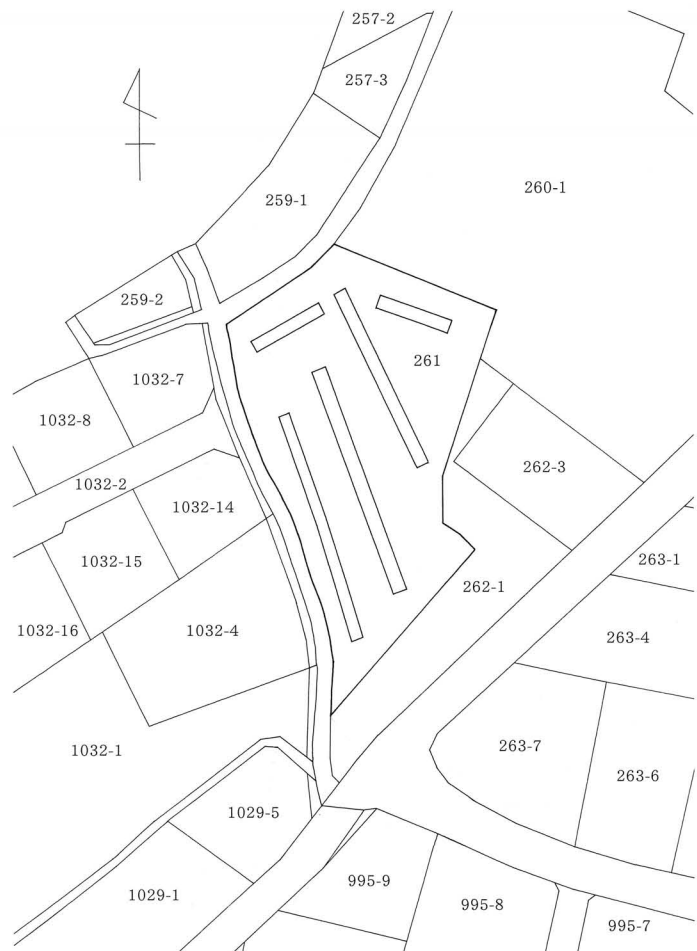
調査の結果、遺構・遺物ともに確認されなかった。



試掘トレンチ



堆積状況

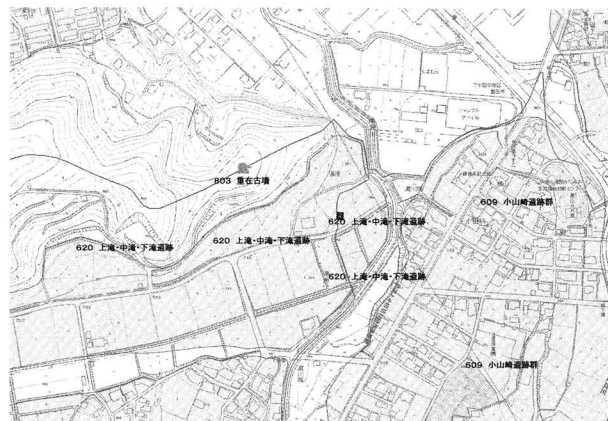


枇杷坂遺跡群68全体図 (1 : 1,000)

試掘調査

27 上滝・中滝・下滝遺跡

所在地 佐久市湯原字下滝1036-1の一部
主体者 ソフトバンクモバイル株式会社
開発事業名 無線基地局建設
調査期間 平成21年7月9日
調査面積 15㎡（開発面積166.42㎡）
調査担当者 富沢 一明



上滝・中滝・下滝遺跡位置図（1：10,000）

調査の結果

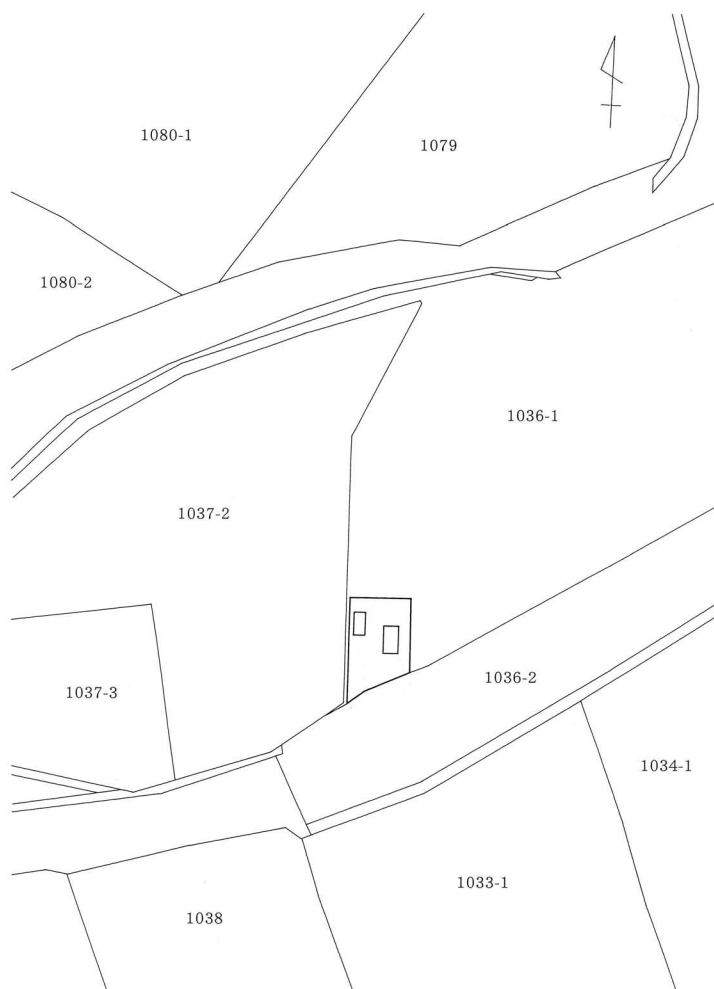
対象地内に試掘トレンチ2本を設定し、遺構・遺物の確認を行った。その結果、対象地は既に盛土が行われており、表土した270cmで旧地表に達した。旧地表はいわゆる「相浜層」状の岩盤が露出した状態で、中沢川の河川敷のような状況であった。遺構・遺物ともに確認されなかった。



調査風景



堆積情報

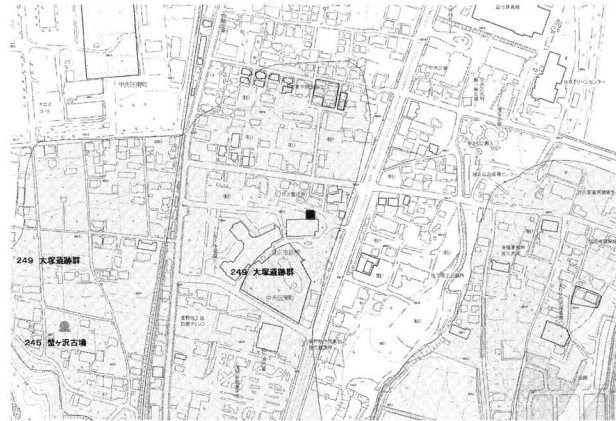


上滝・中滝・下滝遺跡全体図（1：1,000）

試掘調査

28 大塚遺跡群6

所在地 佐久市中込字大塚3073-1 外
主体者 佐久市
開発事業名 議会棟増築
調査期間 平成21年10月2日
調査面積 6㎡（開発面積30㎡）
調査担当者 富沢 一明




大塚遺跡群6位置図（1：10,000）

調査の結果

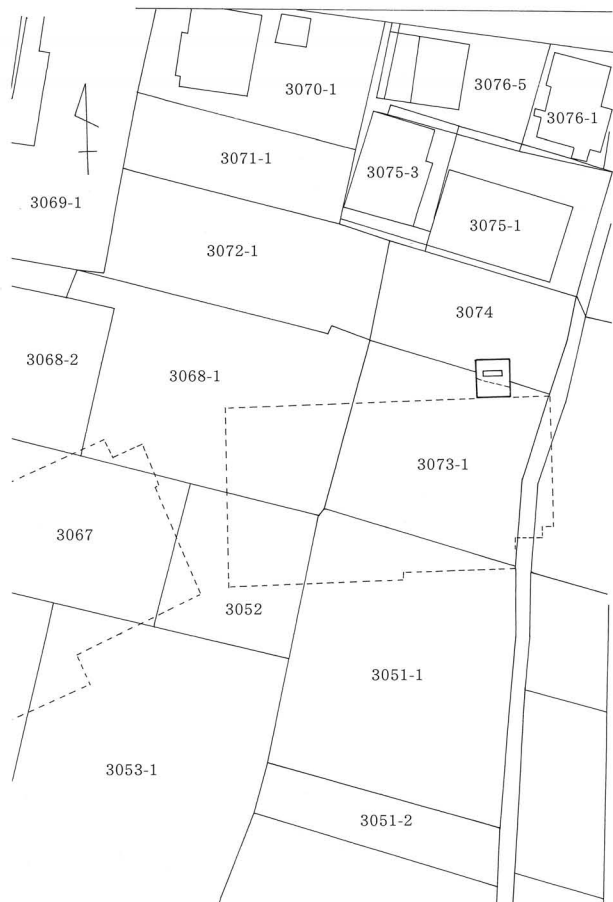
増築予定部分にトレンチを設定し試掘調査を行った。その結果、地表下40cmで砂混じりの褐色化したローム層が検出され遺構確認面としたが、遺構・遺物ともに発見されなかった。



試掘トレンチ



堆積状況

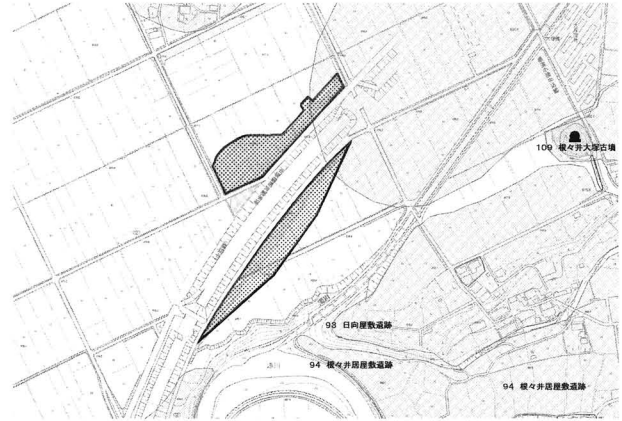


大塚遺跡群6全体図（1：1,000）

試掘調査

29 西一里塚遺跡群9

所在地 佐久市根々井字鈴の免1396-1外
主体者 佐久市（高速交通課）
開発事業名 道路建設
調査期間 平成21年9月14・10月13～21日
調査面積 1,062㎡（開発面積10,000㎡）
調査担当者 富沢 一明



西一里塚遺跡群9位置図（1：10,000）

調査の結果

調査対象の高速道路北側については緩やかに北側に傾斜する低地であり、地表下80cmで灰色化した水性ロームが確認された。調査区東端ではローム層が高くなり微高地末端の状態であった。南側については中央部で弥生後期の土器が検出される溝が東西方向に確認され、周辺に土坑・ピットが発見された。保護協議の結果、記録保存の調査が行われることになった。



試掘トレンチ



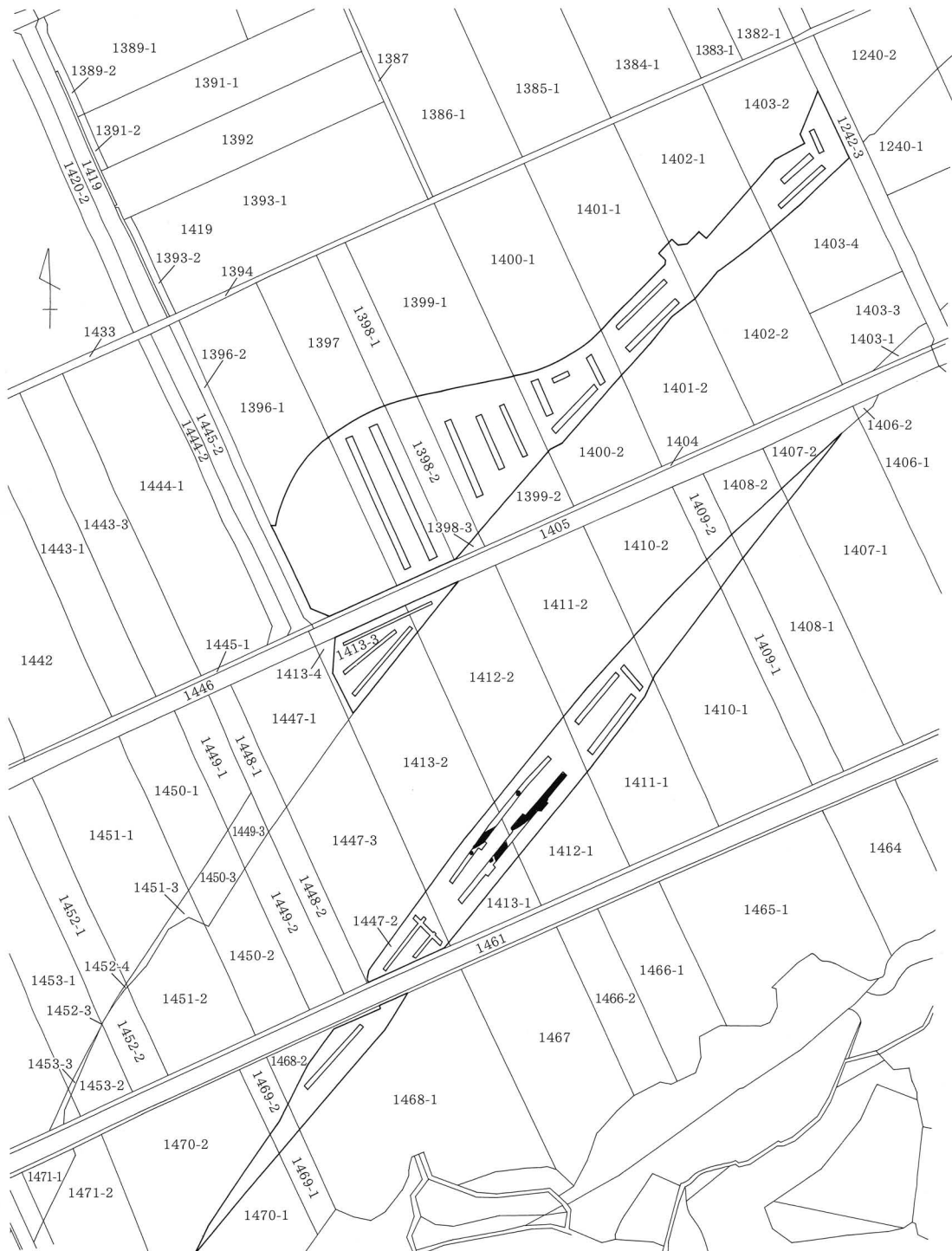
試掘トレンチ



遺構検出状況



堆積状況



西一里塚遺跡群 9 位置図 (1 : 2,000)

試掘調査

30 今井城跡

所在地 佐久市今井字城323-1の一部
主体者 東京電力株式会社
開発事業名 用水路復旧工事
調査期間 平成21年7月30日
調査面積 8㎡（開発面積16㎡）
調査担当者 富沢 一明



今井城跡位置図（1：10,000）

調査の結果

対象地内に4箇所の試掘坑を設定し、遺構・遺物の確認を行った。表土下35cm程度の深さで砂質化したローム層を確認し遺構確認面とした。

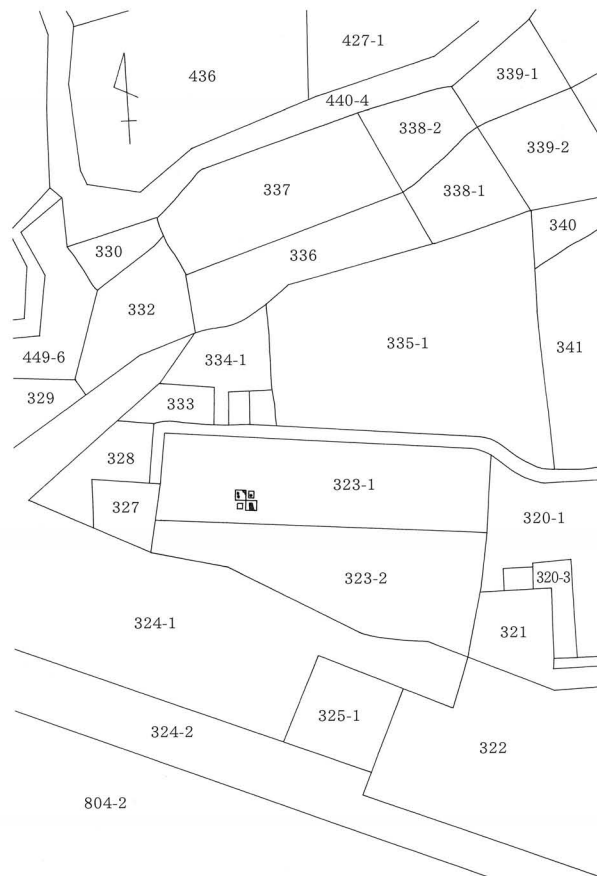
調査の結果、中世の所産と考えられる土坑やピットが確認された。保護協議の結果、記録保存の調査が行われることになった。



調査風景



遺構検出状況



今井城跡全体図（1：1,000）

試掘調査

31 蛇塚遺跡群23

所在地 佐久市新子田字野馬久保1882-22、
1882-23

主体者 東亜システム警備保障株式会社

開発事業名 事務所建設工事

調査期間 平成21年 8月25日

調査面積 47㎡（開発面積448㎡）

調査担当者 富沢 一明




蛇塚遺跡群23位置図（1：10,000）

調査の結果

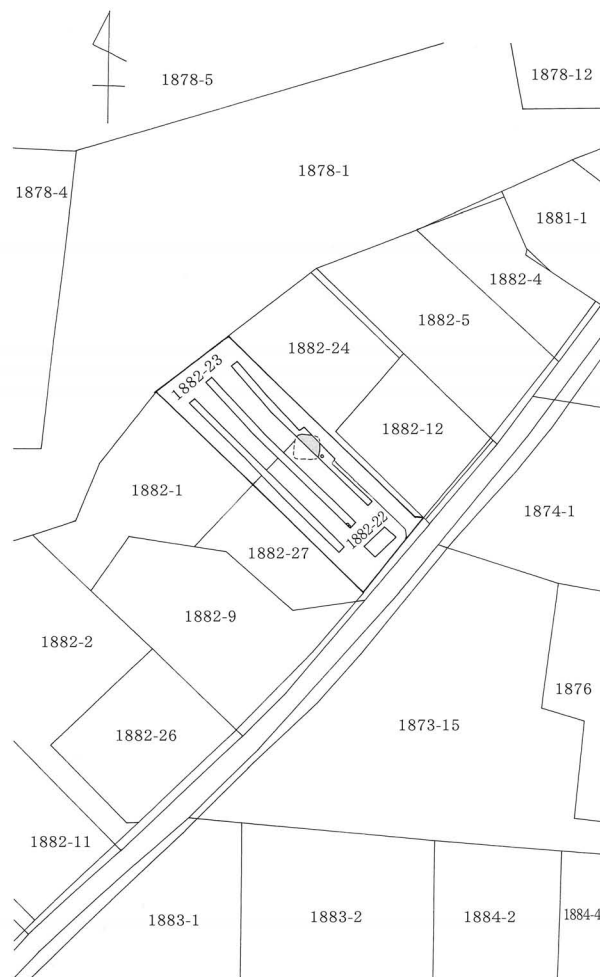
対象地内に試掘トレンチ4本を設定し、遺構・遺物の確認を行った。表土下30cm程度の深さでローム層を確認し遺構確認面とした。調査の結果、平安時代と考えられる竪穴住居址1軒とピットを検出した。今回の開発計画では遺構部分が破壊される恐れはないため、慎重な工事を指示し、開発は予定通り行われた。



試掘トレンチ



遺構検出状況

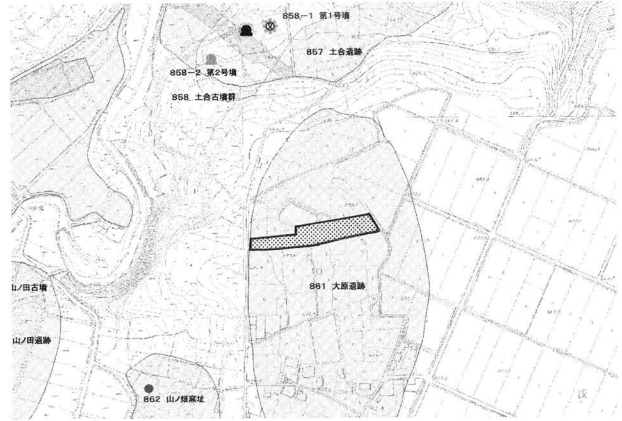


蛇塚遺跡群23全体図（1：1,000）

試掘調査

32 大原遺跡

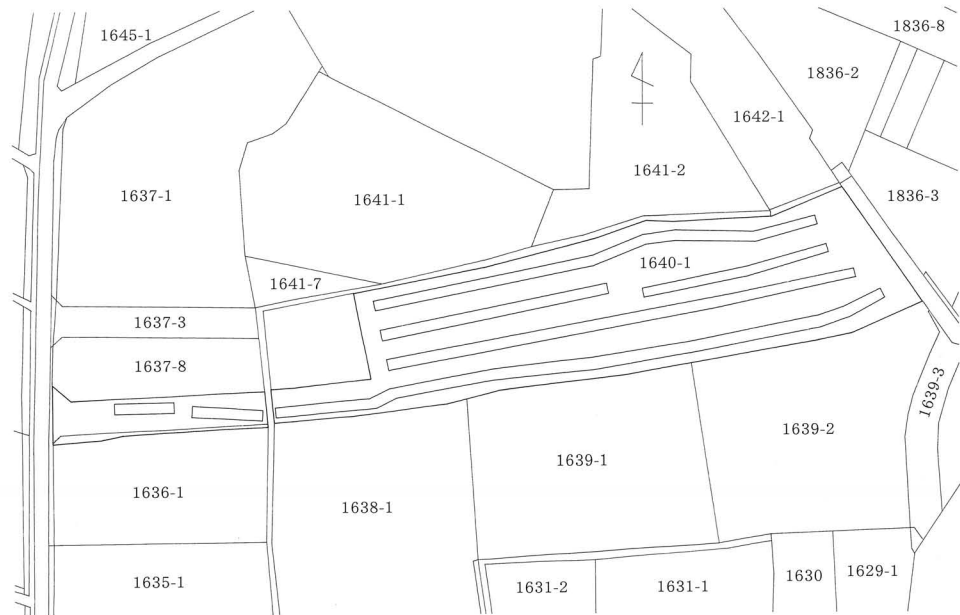
所在地 佐久市甲字大原1640-1、1637-4、1637-9
主体者 小出 隆己
開発事業名 集合住宅
調査期間 平成21年9月4・7・8日
調査面積 832㎡（開発面積3,267㎡）
調査担当者 富沢 一明



大原遺跡位置図（1：10,000）

調査の結果

対象地内に試掘トレンチ7本を設定し、遺構・遺物の確認を行った。地形は西側から東に向かい緩やかに傾斜しており、耕作土下40cm程度の深さで白色の粘土層を確認し、遺構確認面とした。調査の結果、遺構・遺物ともに確認されなかった。



大原遺跡全体図（1：1,500）



調査風景



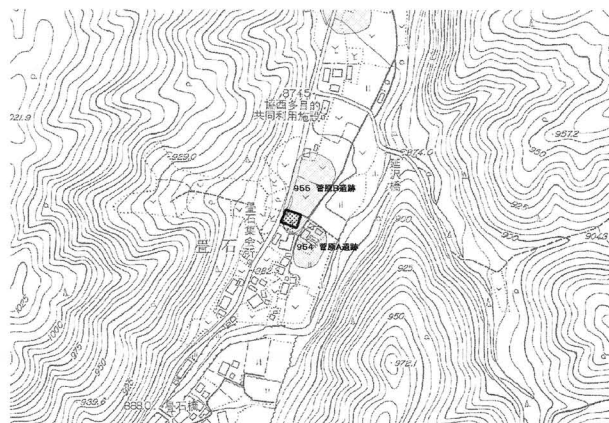
堆積状況

試掘調査

33 菅原B遺跡

所在地 佐久市協和字八丁地3354-3
主体者 株式会社 エヌ・ティ・ティ
・ドコモ 長野支店

開発事業名 無線基地局建設
調査期間 平成21年9月10日
調査面積 6㎡（開発面積8㎡）
調査担当者 富沢 一明




菅原B遺跡位置図（1：10,000）

調査の結果

対象地内に試掘坑4カ所を設定し、遺構・遺物の確認を行った。対象地は南に向かって傾斜する地形で、耕作土下20～30cmで褐色土の地山を確認し、遺構確認面とした。地山は人頭大の礫が混る粘性の強であった。結果、遺構・遺物ともに確認されなかった。



調査風景



試掘トレンチ



堆積状況



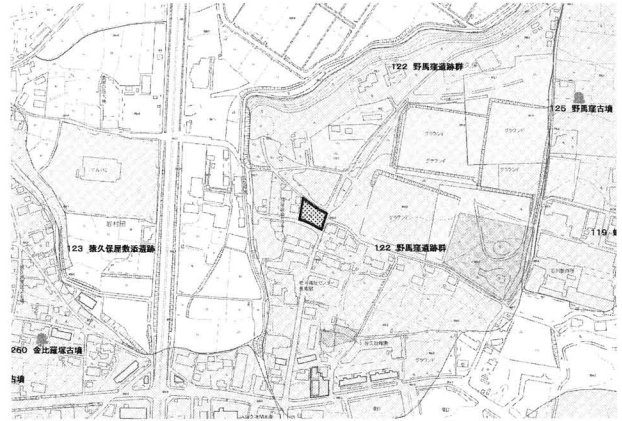
菅原B遺跡全体図（1：1,000）

試掘調査

34 野馬窪遺跡群7

所在地 佐久市猿久保字野馬窪249-7、
249-8の一部

主体者 美谷島 俊久
開発事業名 集合住宅
調査期間 平成21年11月4日
調査面積 207㎡（開発面積901.38㎡）
調査担当者 富沢 一明



野馬窪遺跡群7位置図（1：10,000）

調査の結果

対象地内に試掘トレンチ5本を設定し、遺構・遺物の確認を行った。調査区は既に盛土と一部表土が除去されていたが、P1ローム面表層は残存していた。

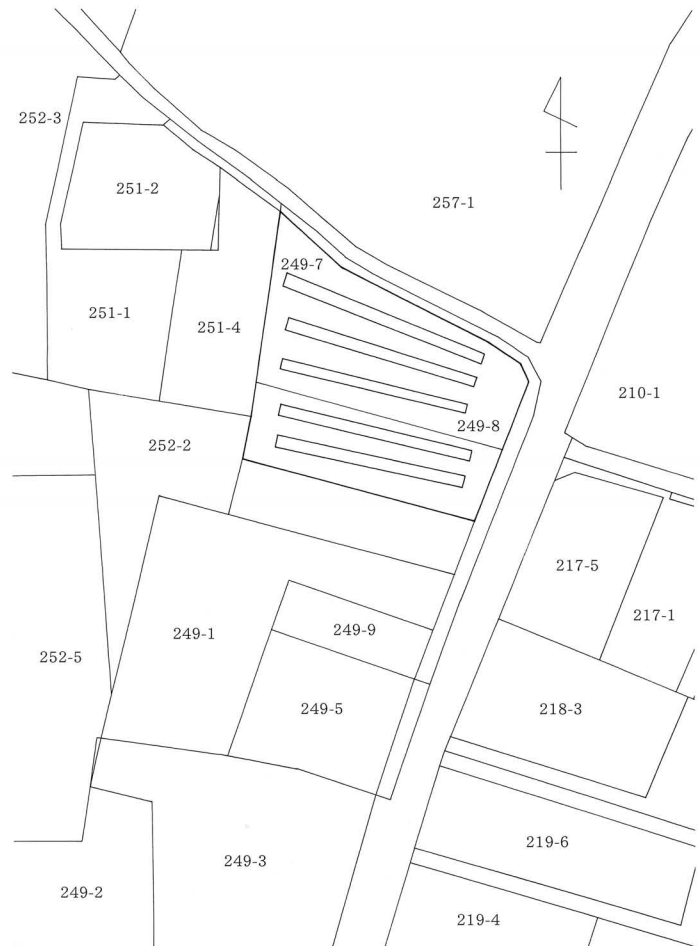
結果、遺構・遺物共に発見されなかった。



試掘トレンチ



堆積状況

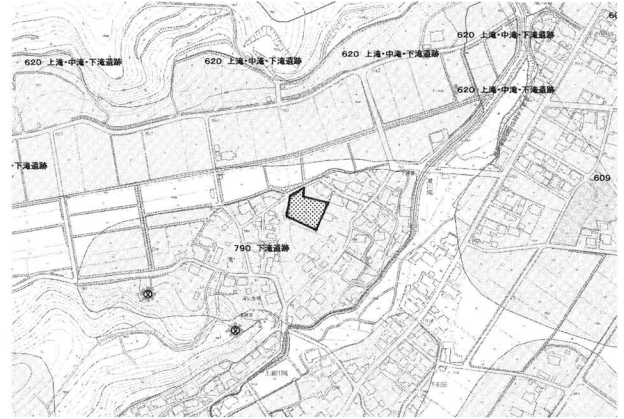


野馬窪遺跡群7全体図（1：1,000）

試掘調査

35 下滝遺跡2

所在地 佐久市湯原字下滝1025-1
主体者 黒沢 忠雄
開発事業名 集合住宅
調査期間 平成21年11月30・12月1日
調査面積 263㎡（開発面積1,892㎡）
調査担当者 富沢 一明



下滝遺跡2位置図（1：10,000）

調査の結果

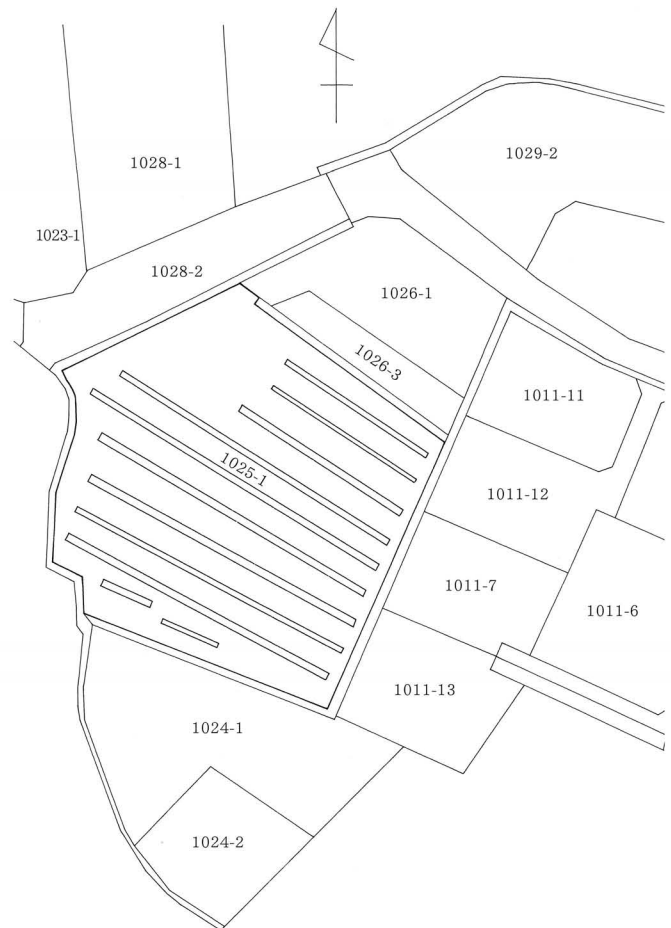
対象地内に試掘トレンチ11本を設定し、遺構・遺物の確認を行った。その結果、調査地は南東に傾斜する丘陵地形であるが畑地造成ですでに掘削を受けており、耕作土下は下部の粘土層となり遺構は存在しなかった。遺物は畑客土から須恵器片が出土した。



調査風景



堆積状況

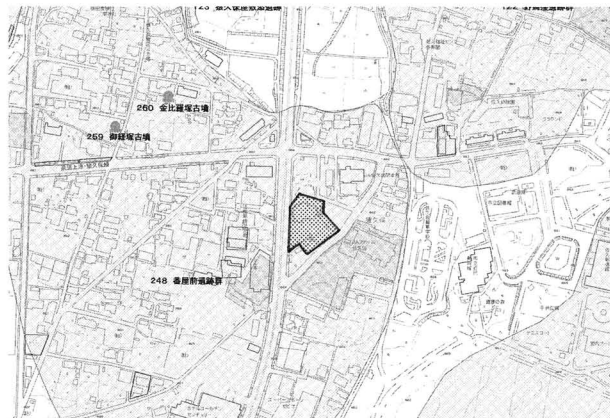


下滝遺跡2全体図（1：1,000）

試掘調査

36 番屋前遺跡群20

所在地 佐久市猿久保882-1、896-7
主体者 佐久浅間農業協同組合
開発事業名 農協本所建設工事
調査期間 平成21年9月16～24、10月5・6日
調査面積 564㎡（開発面積8,337.93㎡）
調査担当者 富沢 一明



番屋前遺跡群20位置図（1：1,000）

調査の結果

対象地内に試掘トレンチ13本を設定し、遺構・遺物の確認を行った。調査区は既に盛土が行われており、表土下50～100cm程度の深さで砂質化したローム層を確認し遺構確認面とした。

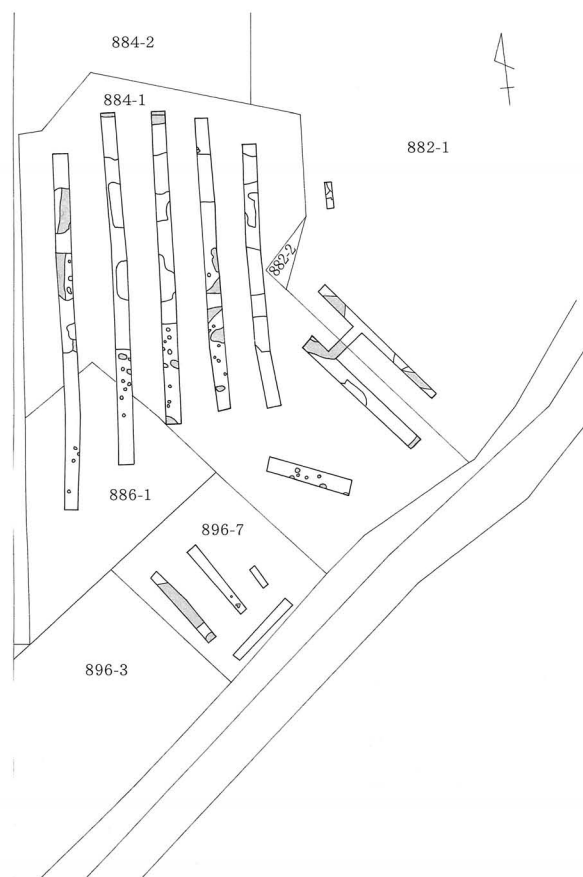
調査の結果、中世の所産と考えられる遺構群及び遺物が確認された。よって今回の開発計画により遺構が破壊される懸念のある部分については本調査が実施された。



遺構検出状況



遺構検出状況



番屋前遺跡群20全体図（1：1,000）



遺構検出状況



遺構検出状況




遺構検出状況



遺構検出状況



調査風景

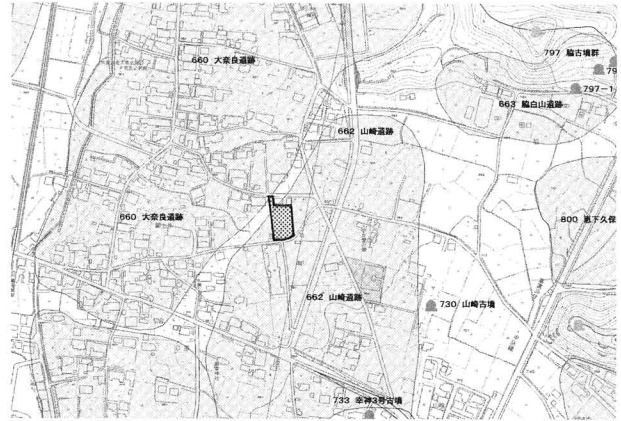


堆積状況

試掘調査

37 山崎遺跡

所在地 佐久市田口字山崎4716-1
主体者 加藤 重安
開発事業名 集合住宅
調査期間 平成21年10月28～30日
調査面積 290㎡（開発面積1,211㎡）
調査担当者 富沢 一明




山崎遺跡位置図（1：10,000）

調査の結果

対象地内に試掘トレンチ 8 本を設定し、遺構・遺物の確認を行った。その結果、対象地全体から堅穴住居址が重複して発見された。遺構確認面は40～50cm下で黄色シルト層・砂利層・黒色土層と地点により変化した。

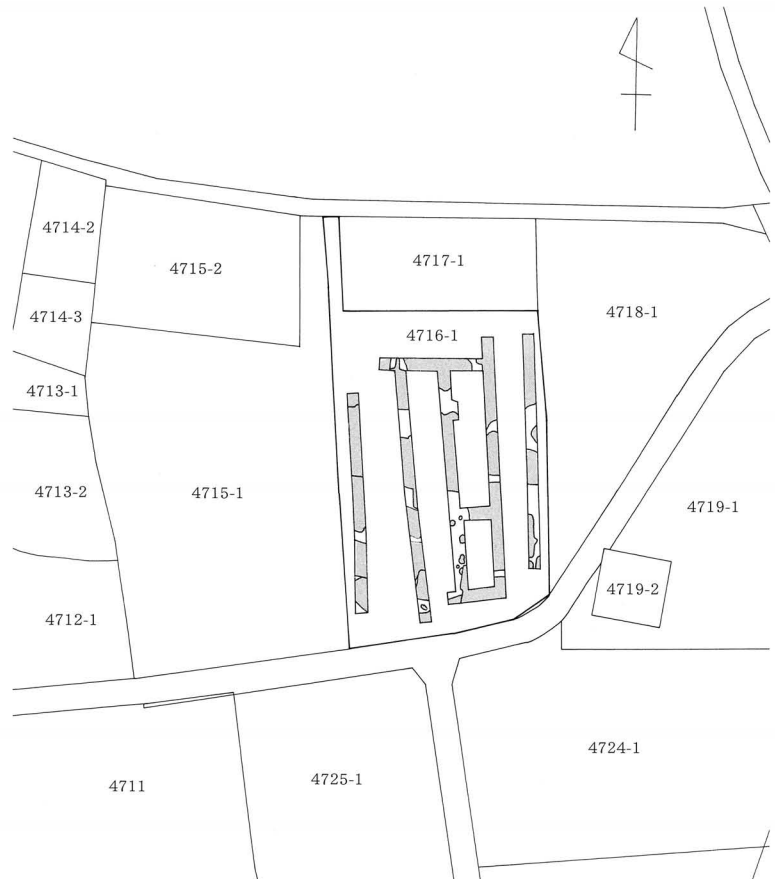
保護協議の結果、設計変更を行い予定地全体を盛土し、建物基礎及び擁護壁が遺構に影響を及ぼさない事となり、埋土保存となった。



調査風景



堆積状況



山崎遺跡全体図（1：1,000）



遺構検出状況




遺構検出状況



調査風景



遺構検出状況



遺構検出状況

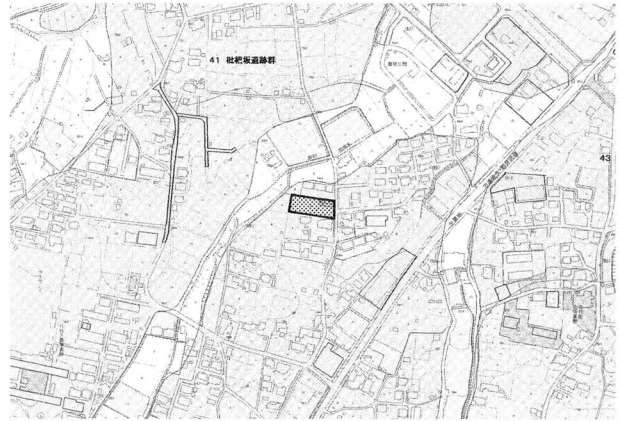


堆積状況

試掘調査

38 岩村田遺跡群117

所在地 佐久市岩村田字池畑315-1
主体者 ミヤモリ不動産株式会社
開発事業名 宅地造成
調査期間 平成21年11月9～10日
調査面積 240㎡（開発面積1,369㎡）
調査担当者 富沢 一明



岩村田遺跡群117位置図（1：10,000）

調査の結果

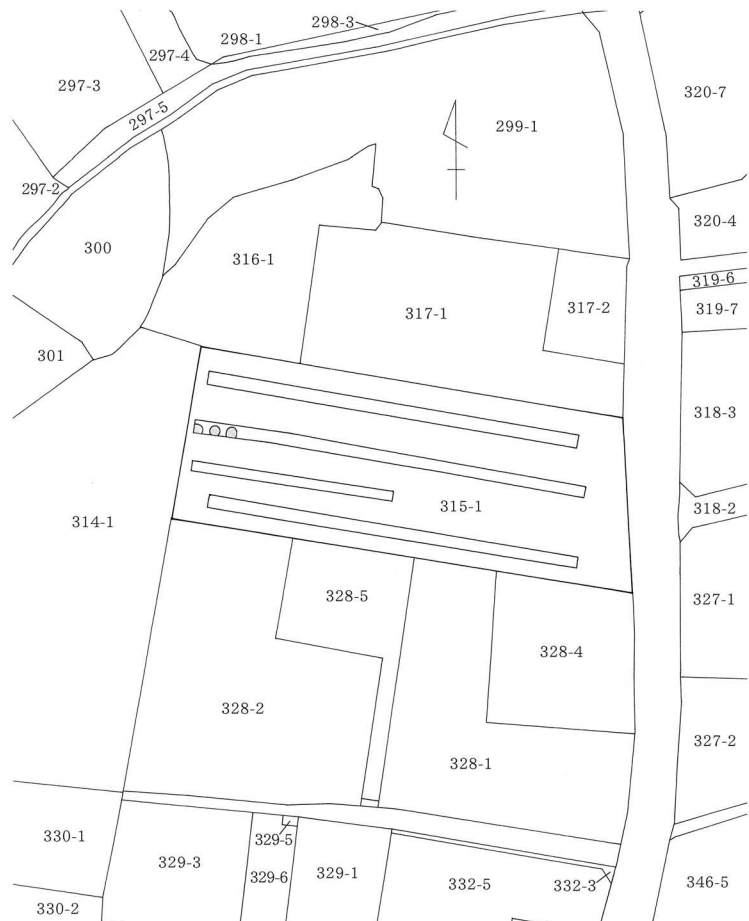
対象地内にトレンチを4本設定し、遺構・遺物の確認を行った。対象地は西端部の一部を除き黒色の堆積土が認められ、対象地の大部分が低地であったことがわかった。西端部のローム層からピットを確認したが、それ以外では遺構は確認されていない。対象地は田切に面した自然堤防の後背湿地に当たると考えられる。遺構確認面から地表は1 m以上の深さがあり、工事による遺跡への影響はないと考えられ、埋土保存とした。



試掘トレンチ



堆積状況

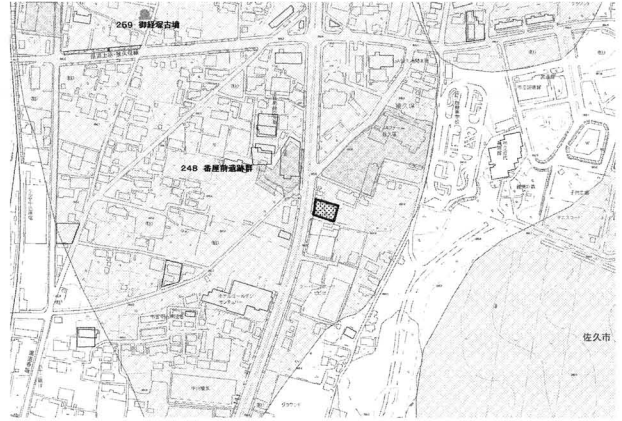


岩村田遺跡群117全体図（1：1,000）

試掘調査

39 番屋前遺跡群21

所在地 佐久市猿久保字番屋前22-8、22-9、25-3
主体者 株式会社 住まい工房
開発事業名 モデルハウス建築工事
調査期間 平成21年10月19日
調査面積 33㎡（開発面積647.99㎡）
調査担当者 富沢 一明



番屋前遺跡群21位置図（1：10,000）


調査の結果

対象地内に試掘トレンチ2本を設定し、遺構・遺物の確認を行った。調査区は既に盛土が行われており、表土下160～180cm程度の深さで砂質化したローム層を確認し遺構確認面とした。調査の結果、中世の所産と考えられる遺構群が確認された。

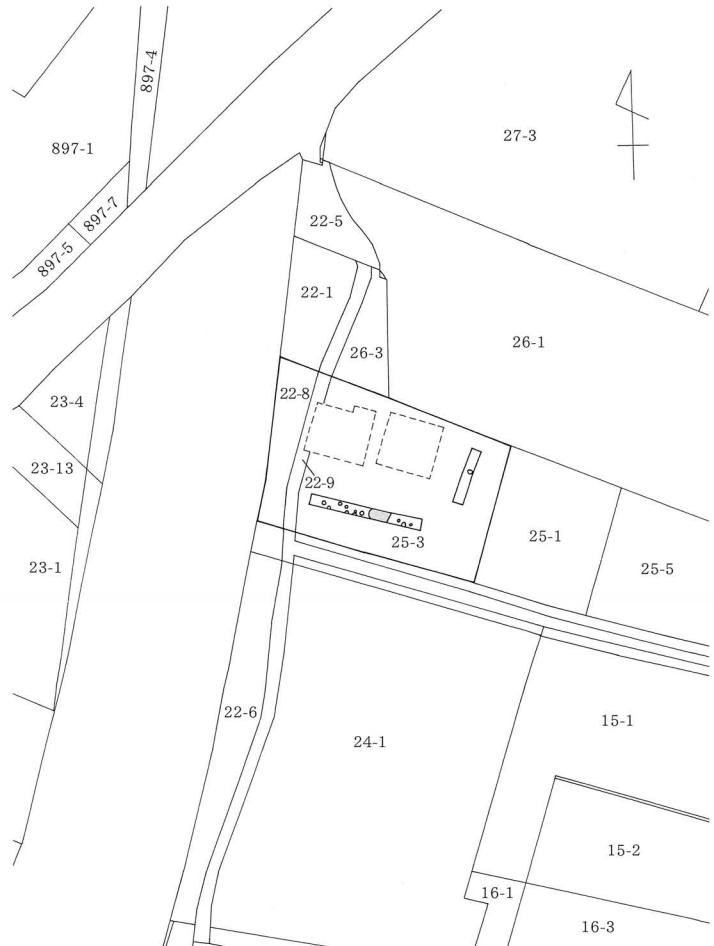
現地での保護協議の結果、建物基礎は深さ50cmの為本調査の必要はないと判断した。また、建物部分の掘削は地盤に影響があると判断し行わなかった。



調査風景



遺構検出状況

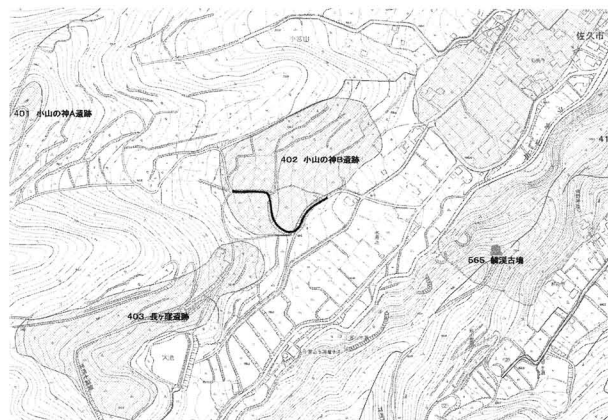


番屋前遺跡群21全体図（1：1,000）

試掘調査

40 小山の神B遺跡

所在地 佐久市小宮山字小山の神714-1先
主体者 佐久市
開発事業名 道路工事
調査期間 平成21年12月25日
調査面積 97㎡（開発面積1,900㎡）
調査担当者 富沢 一明



小山の神B遺跡位置図（1：10,000）

調査の結果

道路拡幅予定地の畑地平坦面を中心にトレンチを設定し試掘調査を行った。

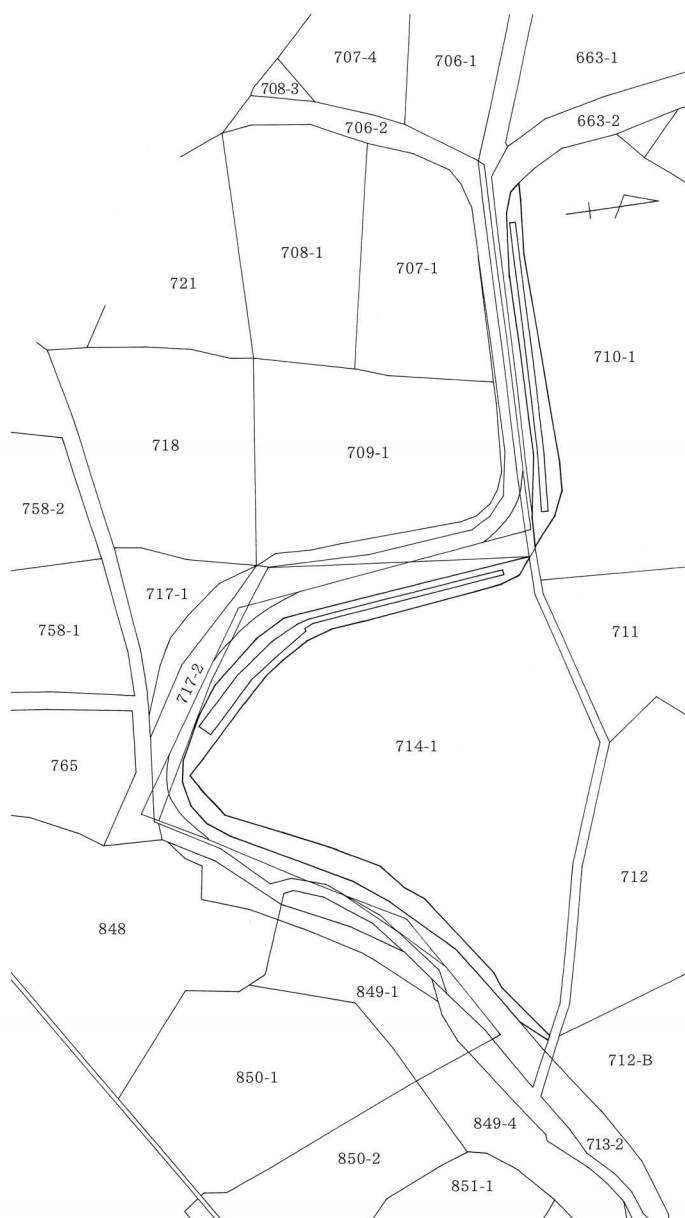
その結果、地表下40cmで礫混じりの黒褐色化した粘土層と黄色の粘土層が検出され遺構確認面としたが、遺構・遺物ともに発見されなかった。



試掘トレンチ



試掘トレンチ

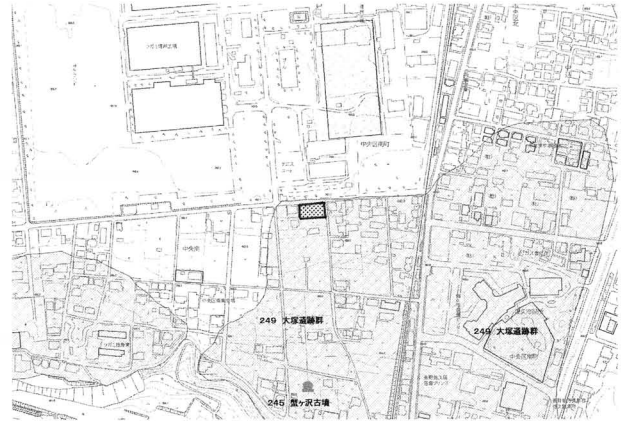


小山の神B遺跡全体図（1：1,000）

試掘調査

41 大塚遺跡群 7

所在地 佐久市中込字根々井中原3497-7
主体者 上原 増蔵
開発事業名 集合住宅
調査期間 平成21年12月17日
調査面積 146㎡（開発面積1,031㎡）
調査担当者 富沢 一明



大塚遺跡群 7 位置図 (1 : 10,000)

調査の結果

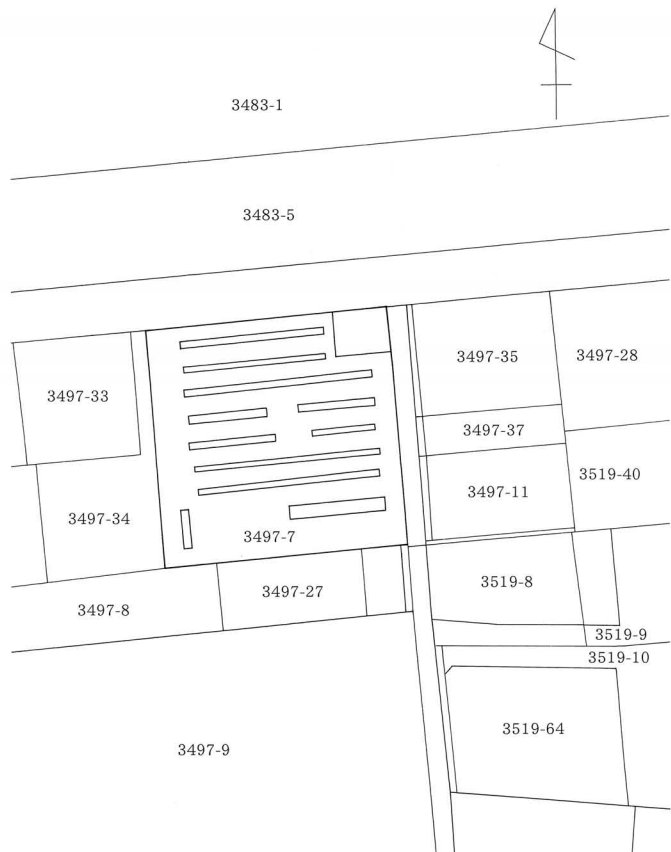
対象地内に試掘トレンチ11本を設定し、試掘調査を行った。その結果、表土下20~40cmで砂を含む浅間火山灰層を検出し遺構確認面とした。遺構・遺物は確認されなかった。



試掘トレンチ



堆積状況

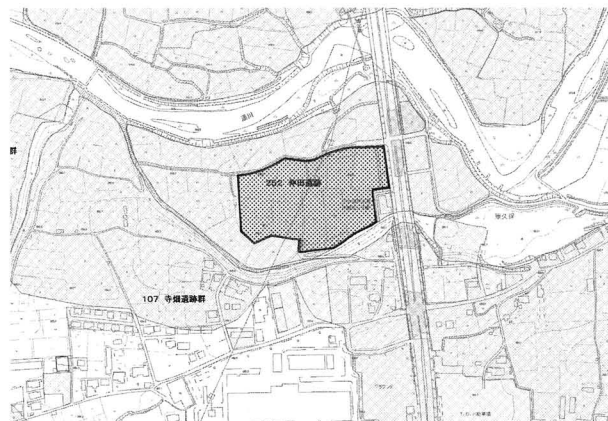


大塚遺跡群 7 全体図 (1 : 1,000)

試掘調査

42 仲田遺跡3

所在地 佐久市猿久保字仲田562-1 外
主体者 平和観光有限会社
開発事業名 遊技店他建設
調査期間 平成22年1月20～2月2日
調査面積 5,026㎡（開発面積20,021㎡）
調査担当者 須藤 隆司



仲田遺跡3位置図（1：10,000）

調査の結果

トレンチ51本を設定して、遺構・遺物の確認調査を実施した。結果、竪穴式住居址40軒程・土坑・柱穴が確認され、弥生～平安時代の遺物が検出された。保護協議がなされ、設計変更による盛土を行い、遺構に影響のない建物基礎深さとする事が決まった。



調査風景



遺構検出状況




遺構検出状況



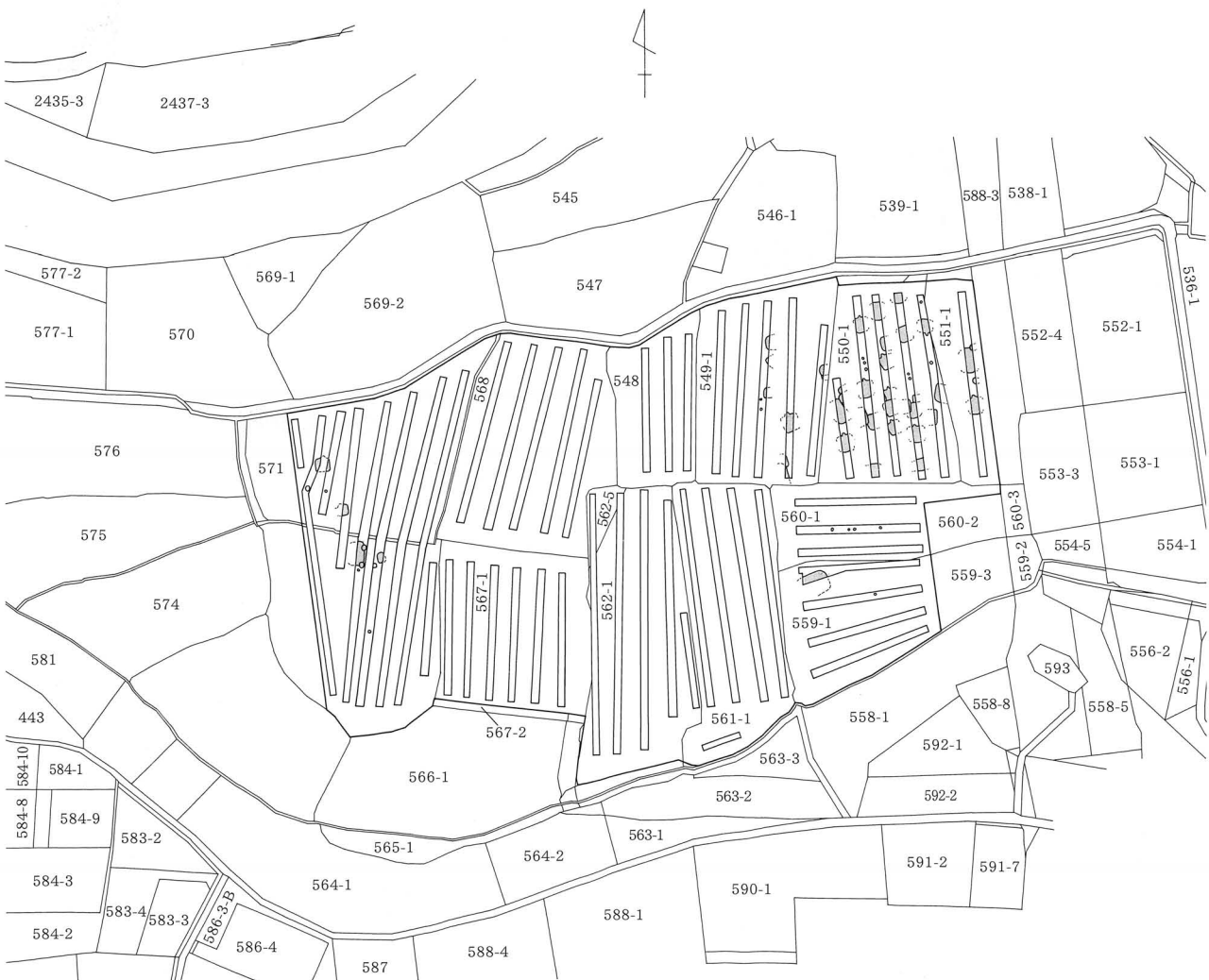
遺構検出状況



遺構検出状況



堆積状況



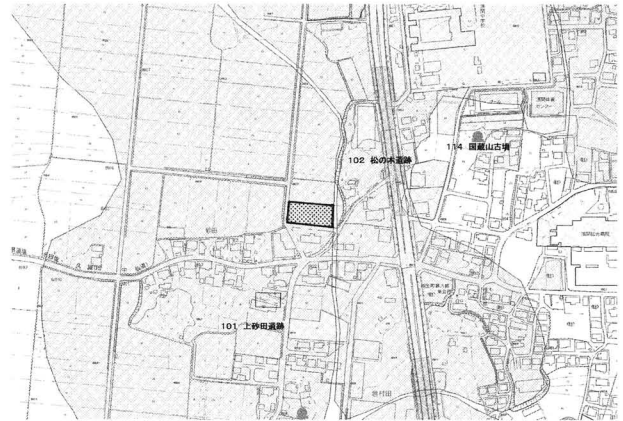
仲田遺跡3全体図 (1:2,000)

試掘調査

43 上砂田遺跡3

所在地 佐久市岩村田字松の木1461、
1460-1の一部

主体者 中山 嘉考
開発事業名 集合住宅
調査期間 平成21年11月16・17日
調査面積 162㎡（開発面積1,659.29㎡）
調査担当者 出澤 力



上砂田遺跡3位置図（1：10,000）

調査の結果

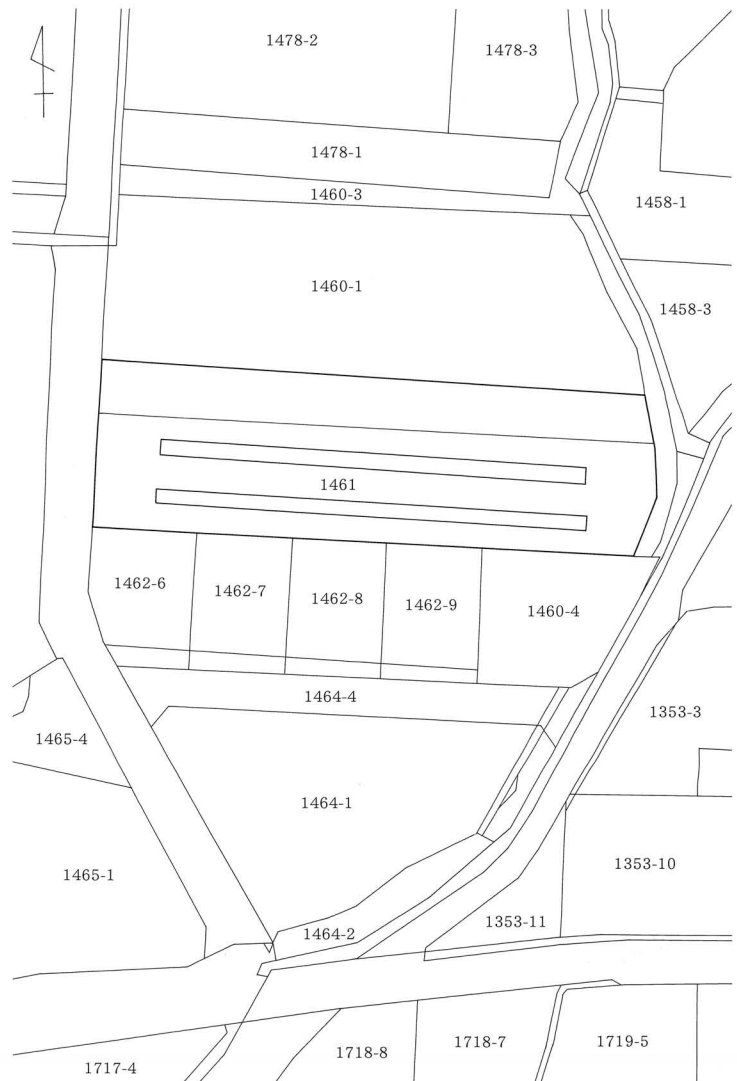
対象地内にトレンチを2本設定し、遺構・遺物の確認を行った。遺構確認面は表土下70～100cmの深さにある水田層下の水性堆積層で、遺構・遺物ともに確認されなかった。



試掘トレンチ



試掘トレンチ

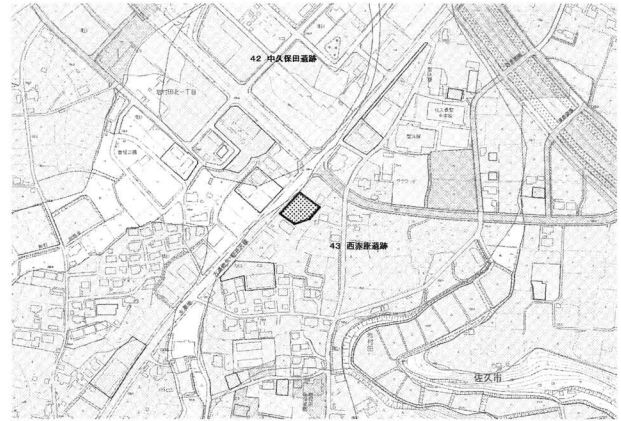


上砂田遺跡3全体図（1：1,000）

試掘調査

44 西赤座遺跡13

所在地 佐久市岩村田字赤座垣 外
主体者 大和リース株式会社 長野営業所
開発事業名 店舗建設
調査期間 平成21年11月18日
調査面積 138㎡ (開発面積1,488.88㎡)
調査担当者 富沢 一明



西赤座遺跡13位置図 (1 : 10,000)

調査の結果

対象地内に試掘トレンチ6本を設定し、遺構・遺物の確認を行った。その結果、対象地は東側に傾斜する地形で、遺構確認面は西側で地表下40cm、東側で1mを測る。堆積は調査区西側で耕作土下には25cmの砂層と40cmの黒色土層が確認され、地表下90cmで二次堆積ローム層を確認した。

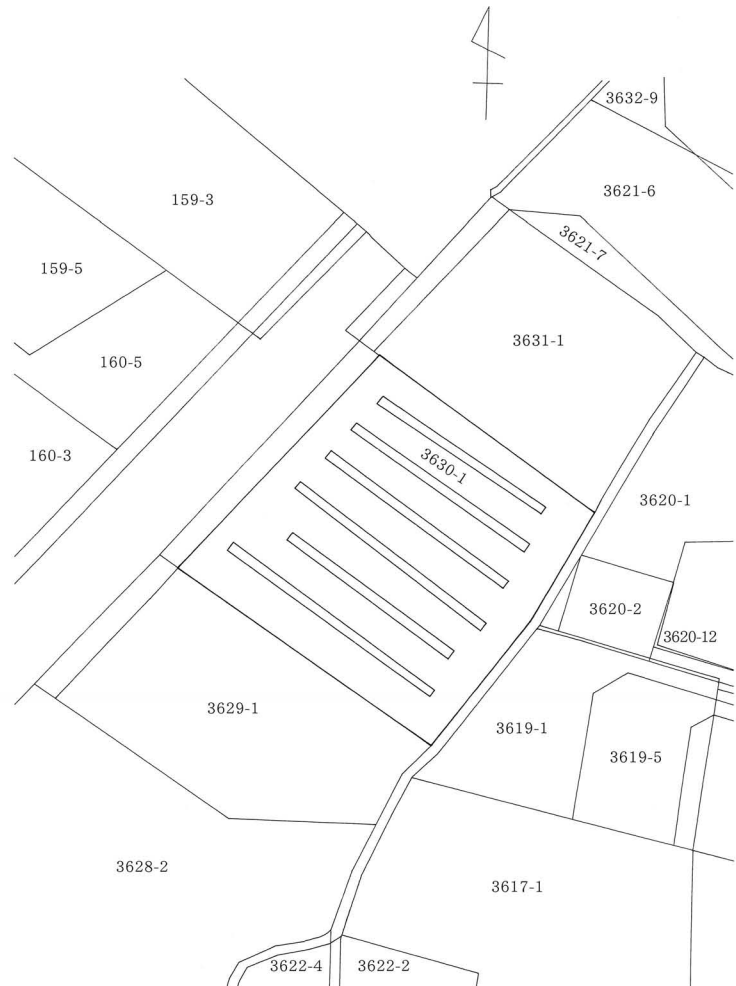
遺構確認面は、砂層下の黒色土とし行ったが、遺構・遺物ともに確認されなかった。



試掘トレンチ



堆積状況

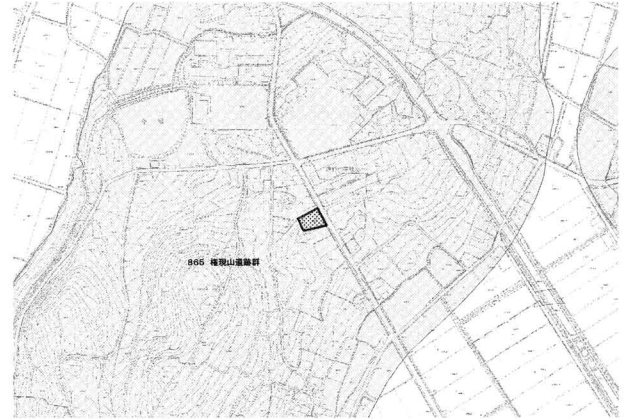


西赤座遺跡13全体図 (1 : 1,000)

試掘調査

45 権現山遺跡群

所在地 佐久市八幡字原甲309-10 外
主体者 中澤建材興業株式会社
開発事業名 宅地造成
調査期間 平成21年11月24～27日
調査面積 214㎡（開発面積2,219㎡）
調査担当者 富沢 一明



権現山遺跡群位置図（1：10,000）

調査の結果

調査区は既に盛土と既存建物があり、旧来の地形が残存すると考えられる部分を中心に試掘調査を行う。その結果、調査区中央北寄り以北西方向に主軸の須恵器窯跡1基と焼土の詰まった不明遺構が発見された。八幡地籍での窯跡は新発見である。

今回の開発計画により遺構が破壊される懸念のある部分については記録保存調査が行われた。



試掘トレンチ



遺構検出状況

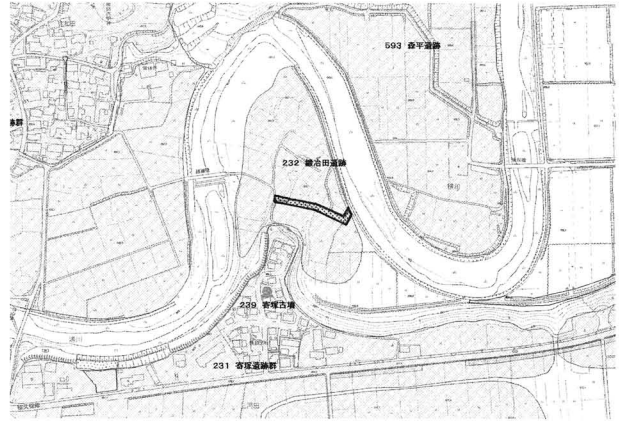


権現山遺跡群全体図（1：1,000）

試掘調査

46 鍛冶田遺跡

所在地 佐久市横和字鍛冶田606-3 外
主体者 佐久市
開発事業名 道路改良
調査期間 平成22年1月12日
調査面積 13m² (開発面積300m²)
調査担当者 富沢 一明



鍛冶田遺跡位置図 (1 : 10,000)

調査の結果

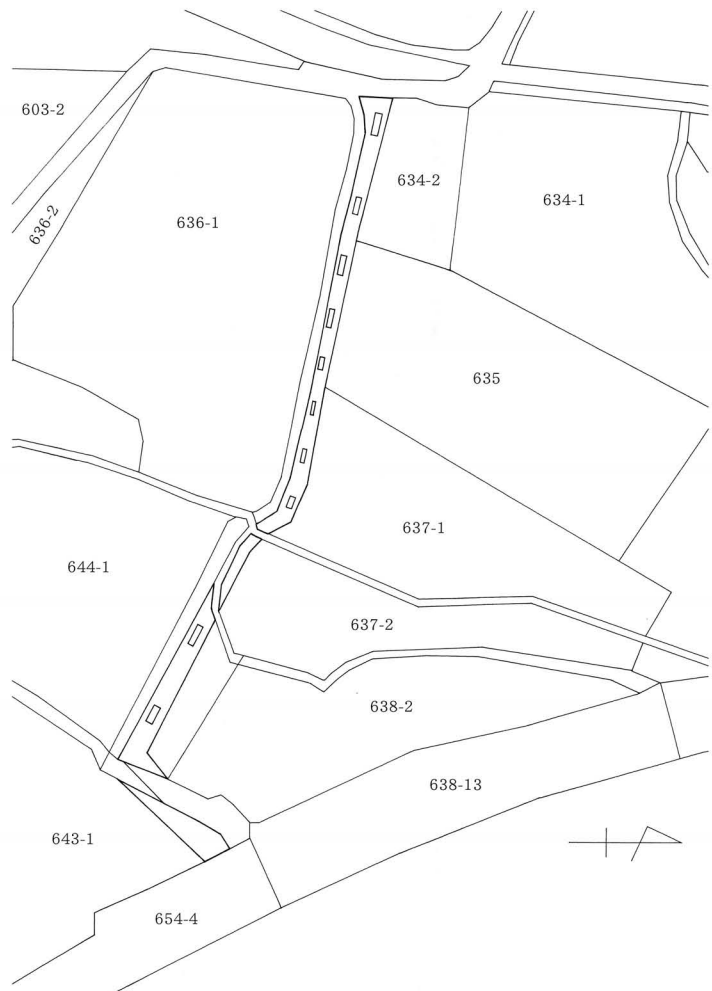
道路拡幅予定地の畑地平坦面を中心にトレンチを設定し試掘調査を行った。その結果、台地上では地表下40~50cmで礫混じりの黄色化した砂層が検出され、この面を遺構確認面としたが、遺構は発見されなかった。遺物は表土と黒色土の間より数片が発見された。なお、低地部は表土130cm下で白色の砂層となった。



調査風景



堆積状況

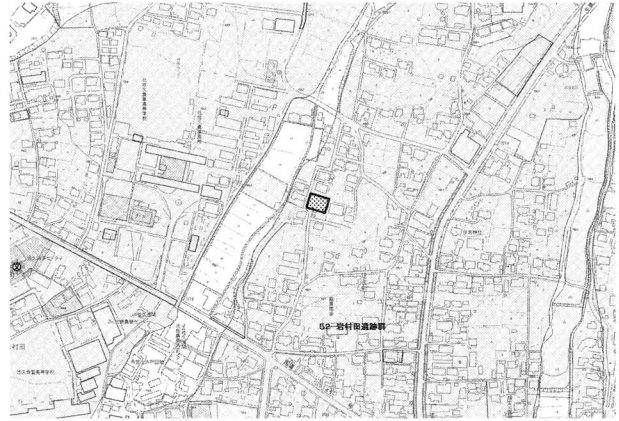


鍛冶田遺跡全体図 (1 : 1,000)

試掘調査

47 岩村田遺跡群118

所在地 佐久市岩村田字木戸在家900-18
主体者 渡辺 保利
開発事業名 集合住宅
調査期間 平成21年12月18日
調査面積 89㎡（開発面積402.38㎡）
調査担当者 富沢 一明



岩村田遺跡群118位置図（1：10,000）


調査の結果

対象地内に試掘トレンチ3本を設定し、遺構・遺物の確認を行った。その結果、調査区は西に緩やかに傾斜する地形で東側を中心に砂を含むシルト層に被われている。シルト層下は表土より70cmで黒色土になる。シルト層を切り込む形で溝状遺構が発見された。溝底面は硬質化していた。

今回の計画では建物配置等、遺構に影響はなく本調査の必要はない。



試掘トレンチ



堆積状況

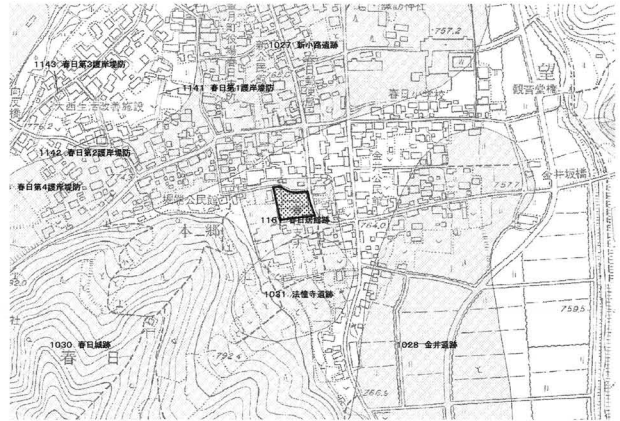


岩村田遺跡群118全体図（1：1,000）

試掘調査

48 春日居館跡

所在地 佐久市春日2394-1、2394-2
主体者 佐久浅間農業協同組合
開発事業名 春日支所建設工事
調査期間 平成21年12月21・22日
調査面積 222㎡（開発面積1,547.39㎡）
調査担当者 富沢 一明



春日居館跡位置図（1：10,000）

調査の結果

対象地内に試掘トレンチ7本を設定し、遺構・遺物の確認を行った。調査区はやや東傾斜の地形で、表土下30～70cm程度の深さで大型の円礫を含む砂層を確認し遺構確認面とした。調査の結果、縄文と中世の所産と考えられる遺構群及び遺物が確認された。特に東側部分で掘と考えられる溝が確認された。保護協議の結果、開発計画により遺構が破壊される懸念のある部分の記録保存調査が実施された。



試掘トレンチ



遺構検出状況

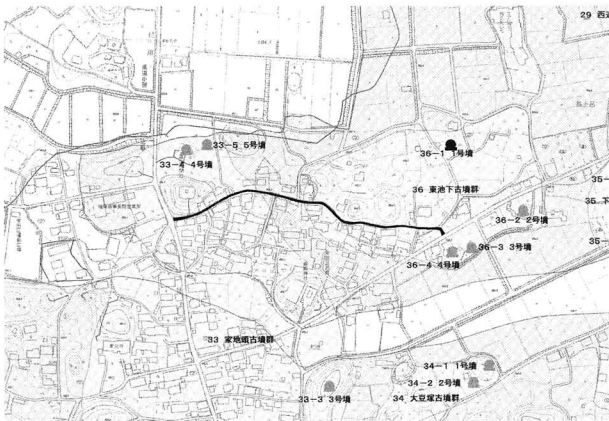


春日居館跡全体図（1：1,000）

試掘調査

49 西近津遺跡群10

所在地 佐久市常田字東池178-4 外
主体者 佐久市
開発事業名 道路改良
調査期間 平成22年1月14日
調査面積 6㎡（開発面積240㎡）
調査担当者 富沢 一明



西近津遺跡群10位置図（1：10,000）

調査の結果

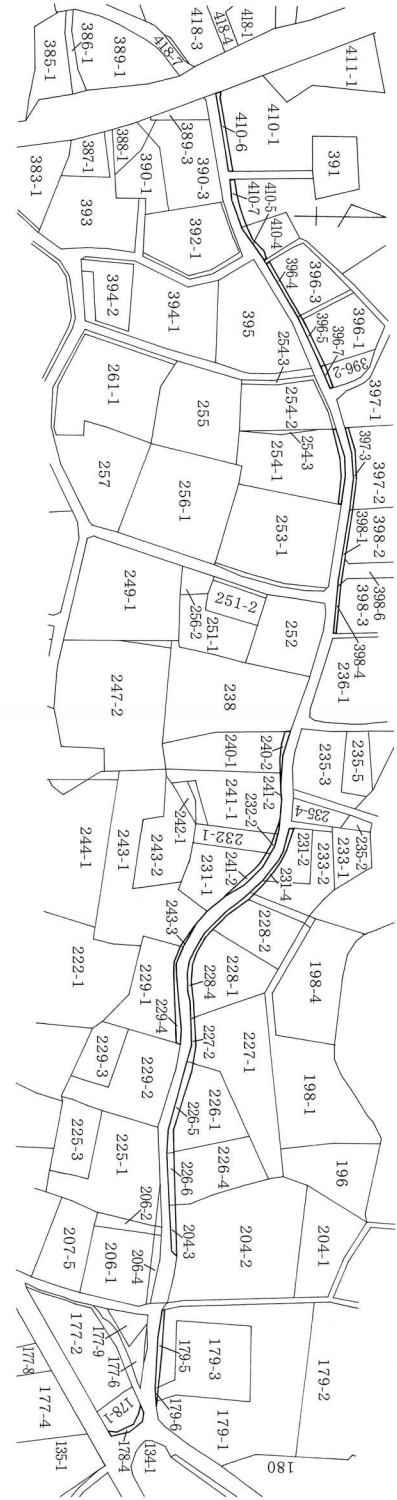
道路拡幅予定地の平坦面を中心にトレンチを設定し試掘調査をおこなった。その結果、予定地東端は低地化しており、そのほかの部分はいずれも「流山」の裾部分か山斜面であった。赤岩の露出か一部にはローム層も確認できた。よって、今回の開発にあたっては本調査の必要はない。



調査風景



試掘トレンチ

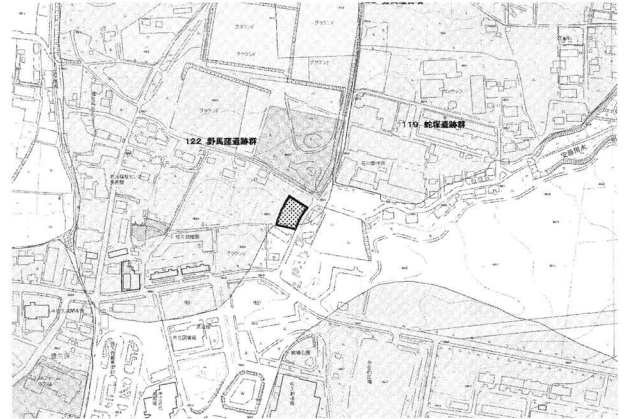


西近津遺跡群10全体図
（1：2,000）

試掘調査

50 野馬窪遺跡群 8

所在地 佐久市猿久保野馬窪233-1の一部
主体者 小須田 雄二
開発事業名 集合住宅
調査期間 平成21年11月4・5日
調査面積 216㎡（開発面積995.76㎡）
調査担当者 富沢 一明



野馬窪遺跡群 8 位置図（1：10,000）

調査の結果

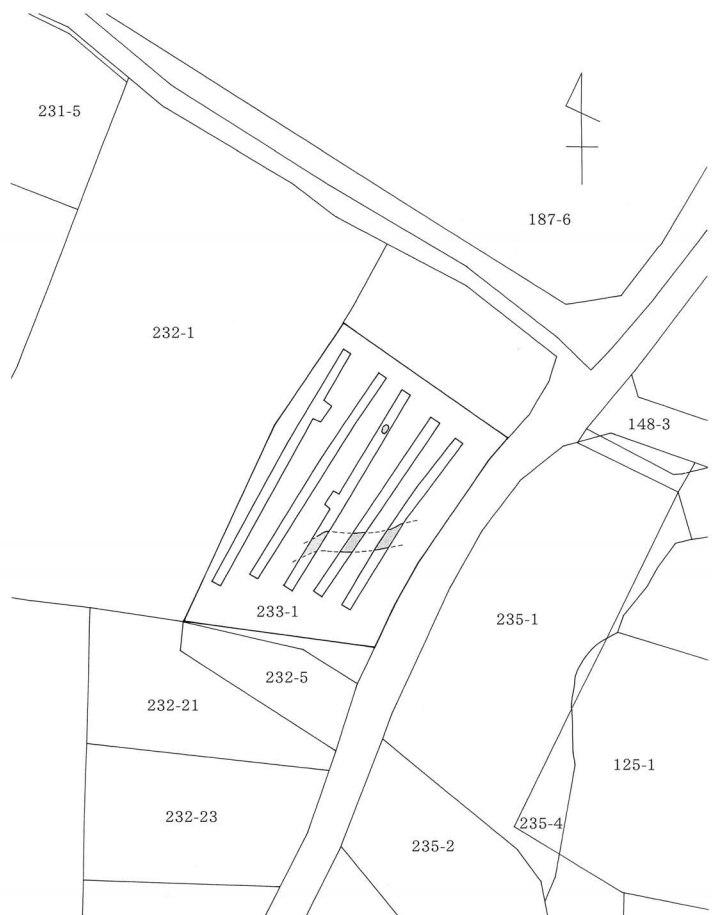
対象地内に試掘トレンチ5本を設定し、遺構・遺物の確認を行った。調査区は南傾斜の地形であり、南西コーナー部で黒色土の広がりが見られ低地化が見られた。遺構は台地上部の骨を伴う土坑と北東から南西に延びる溝状遺構が1本検出された。保護協議の結果、開発計画により遺構が破壊される懸念のある部分の記録保存調査が実施された。



試掘トレンチ



遺構検出状況

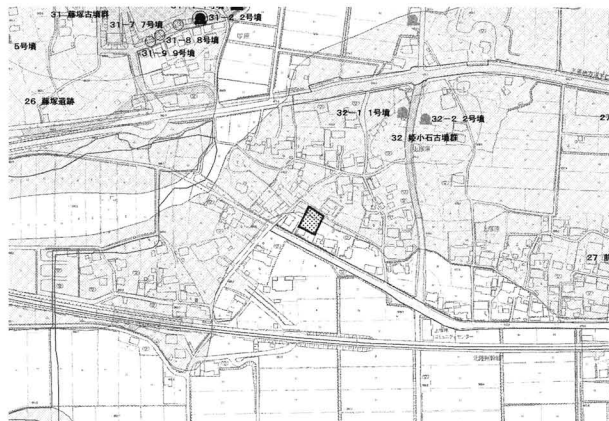


野馬窪遺跡群 8 全体図（1：1,000）

試掘調査

51 前田遺跡群12

所在地 佐久市塚原字井戸上1387-1、1387-6
主体者 今井 定男
開発事業名 集合住宅
調査期間 平成22年1月6日
調査面積 11㎡（開発面積913㎡）
調査担当者 富沢 一明



前田遺跡群12位置図（1：10,000）


調査の結果

対象地内にトレンチ1本を設定し、遺構・遺物の確認を行った。その結果、調査区は大きな流山の末端部分で深さ50cmで粘質化したローム層が確認できた。今回の調査範囲では遺構・遺物は確認されなかった。

事業が一事中断となった為、再開時に残り部分の試掘調査を行う予定となっている。



試掘トレンチ



堆積状況



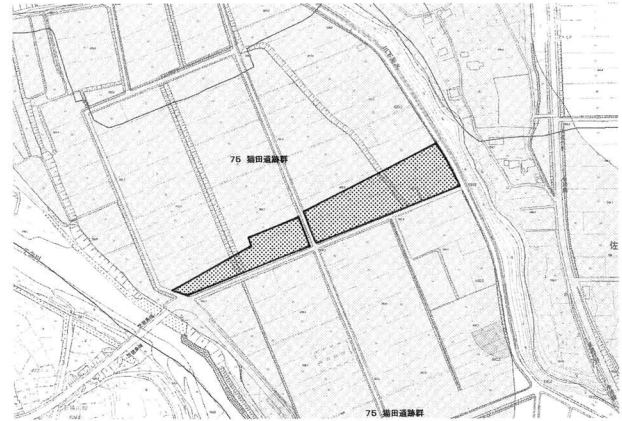
前田遺跡群12全体図（1：1,000）

試掘調査

52 猫田遺跡群 ・熊の堂遺跡2

所在地 佐久市鳴瀬3062先から
佐久市塩名田733先

主体者 佐久市
開発事業名 道路改良
調査期間 平成22年2月16～24日、3月23日
調査面積 1,685㎡（開発面積19,300㎡）
調査担当者 富沢 一明



猫田遺跡群・熊の堂遺跡2位置図（1：10,000）

調査の結果

対象地内に東西方向の試掘トレンチ31本を設定し、埋蔵文化財確認調査を実施した。その結果、中世のピット・土坑・竪穴状遺構・溝状遺構・弥生時代の土器を含む溝状遺構が発見された。遺物は中世の土鍋・弥生土器などが出土した。


試掘調査後、保護協議が行われ記録保存を目的とする発掘調査が、平成22年度に行われることとなった。




調査風景



猫田遺跡群・熊の堂遺跡2全体図（1：3,000）



遺構検出状況




遺構検出状況




遺構検出状況



遺構検出状況



遺構検出状況

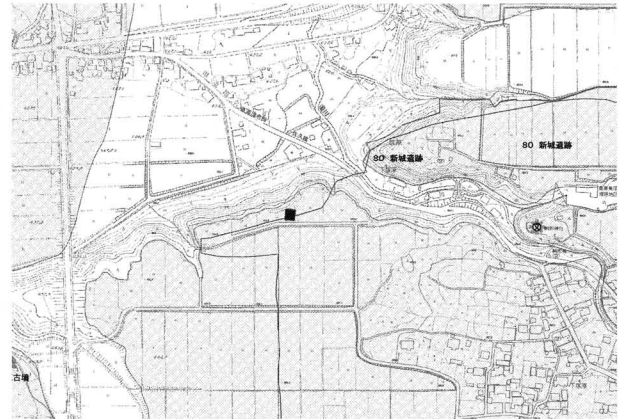


堆積状況

試掘調査

53 尼塚遺跡群

所在地 佐久市塚原字鳥追塚1795-1の一部
主体者 KDDI株式会社
開発事業名 無線基地局建設
調査期間 平成22年2月2日
調査面積 21㎡（開発面積103.5㎡）
調査担当者 富沢 一明




尼塚遺跡群位置図（1：10,000）

調査の結果

対象地内に試掘トレンチ2本を設定し、遺構・遺物の確認を行った。その結果、地表下40～60cmで基盤層と考えられる「塚原泥流層」の上面を確認した。基盤層表層には砂礫が薄く堆積しており、本地形での流水作用が考えられたが、遺構・遺物は発見されなかった。



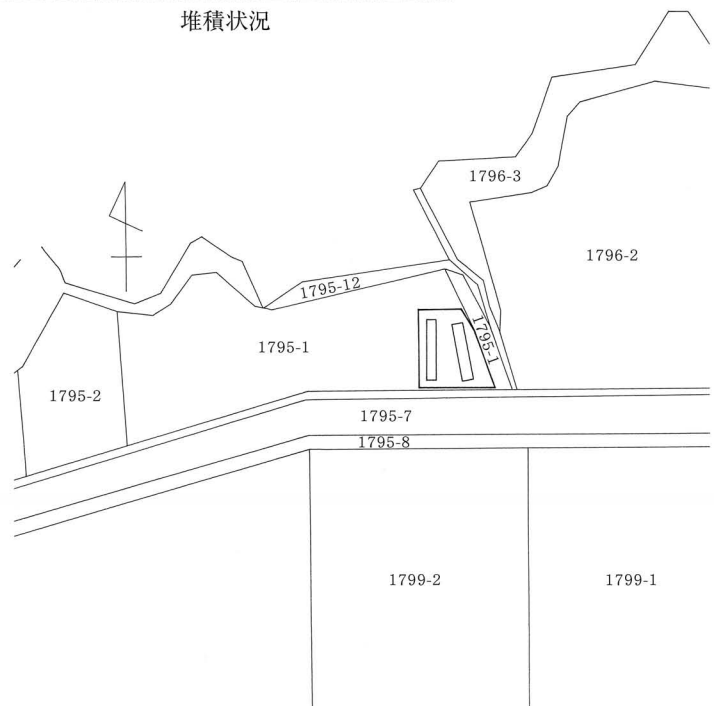
調査風景



堆積状況



試掘トレンチ

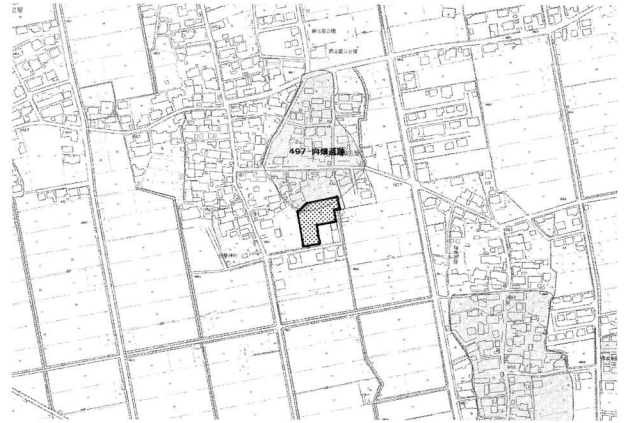


尼塚遺跡群全体図（1：1,000）

試掘調査

54 向畑遺跡3

所在地 佐久市鍛冶屋字間之田120-1、122-2
主体者 市川 覚
開発事業名 集合住宅
調査期間 平成22年2月17～19日
調査面積 513㎡（開発面積2,189㎡）
調査担当者 富沢 一明



向畑遺跡3位置図（1：10,000）


調査の結果

対象地内に試掘トレンチ11本を設定し、遺構・遺物の確認を行った。その結果、調査区は東から西に緩やかに傾斜する地形で、表土下30～100cmで黄色シルト層が確認された。また、調査区中央部と南側ではシルト層上面に流水の作用と考えられる約50cmの砂層が検出された。

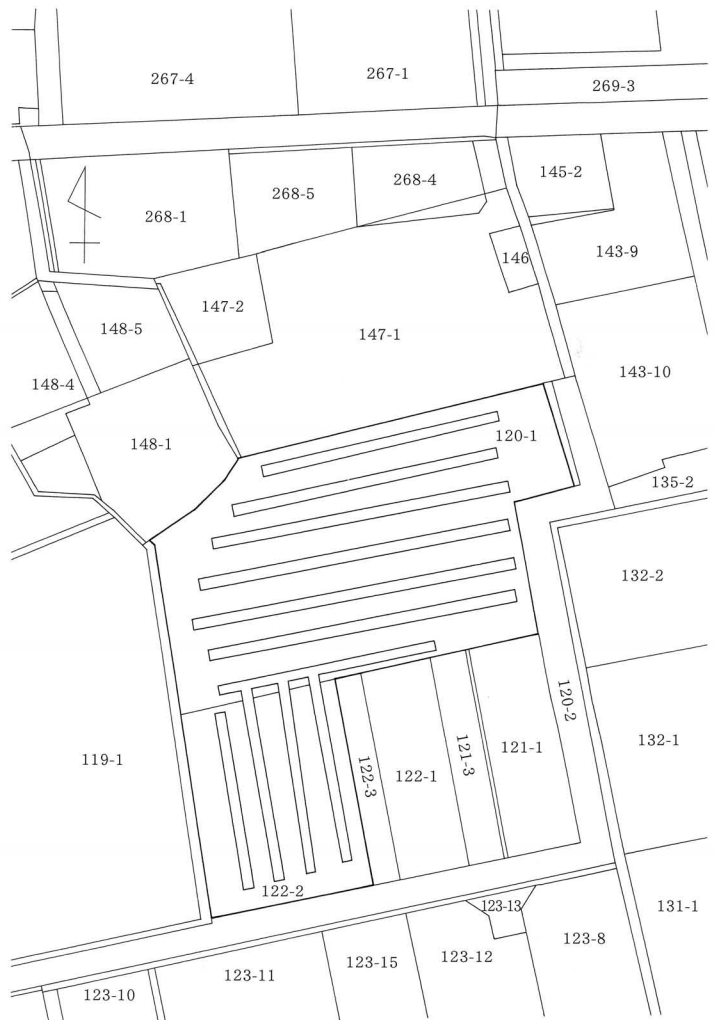
遺物としてこの砂層より土師器片が検出されたが、遺構は確認されなかった。



試掘トレンチ



堆積状況

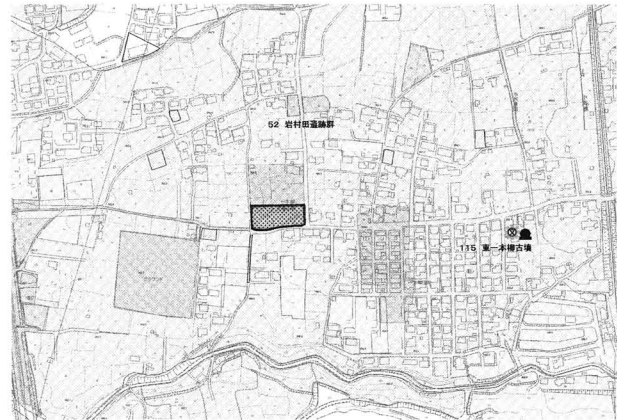


向畑遺跡3全体図（1：1,000）

試掘調査

55 岩村田遺跡群119

所在地 佐久市岩村田2015-1
主体者 今井 努
開発事業名 診療所
調査期間 平成22年 2月22・23日
調査面積 207㎡（開発面積1,155㎡）
調査担当者 富沢 一明



岩村田遺跡群119位置図（1：10,000）

調査の結果

対象地内に試掘トレンチ4本を設定し、遺構・遺物の確認を行った。その結果、表土下40～70cmで浅間火山灰層が確認され遺構確認面とした。遺構は対象地全体に及び、弥生・古墳時代の竪穴式住居址、中世の竪穴状遺構及び土坑等が多数検出された。遺物は箱清水式土器や土鍋片が出土した。

協議の結果、保護層を確保する建築物となり盛土保存することとなった。



試掘トレンチ




堆積状況



岩村田遺跡群119全体図（1：1,000）



調査風景



遺構検出状況



遺構検出状況



遺構検出状況



遺構検出状況



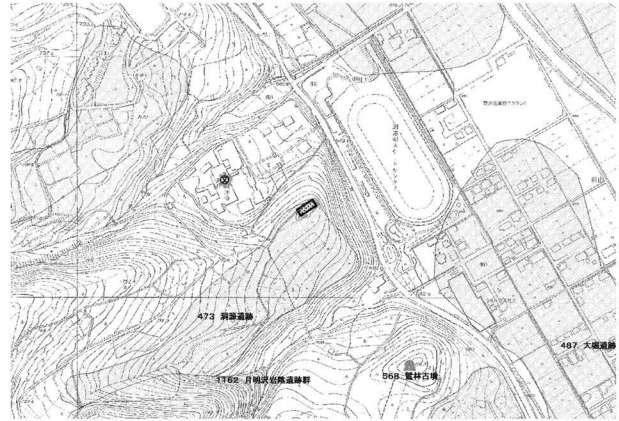
遺構検出状況

試掘調査

56 洞源遺跡

所在地 佐久市前山字洞源1387-4、
1388-1、1388-7

主体者 宗教法人 貞祥寺
開発事業名 墓地移転事業
調査期間 平成22年2月15日
調査面積 130㎡（開発面積500㎡）
調査担当者 富沢 一明



洞源遺跡位置図（1：10,000）

調査の結果

対象地内に試掘トレンチ4本を設定し、遺構・遺物の確認を行った。その結果、表土下深さ10～40cmで礫の混じる粘土層が確認され遺構確認とするが、遺構は発見されなかった。遺物は表層中より土師器片等が検出された。

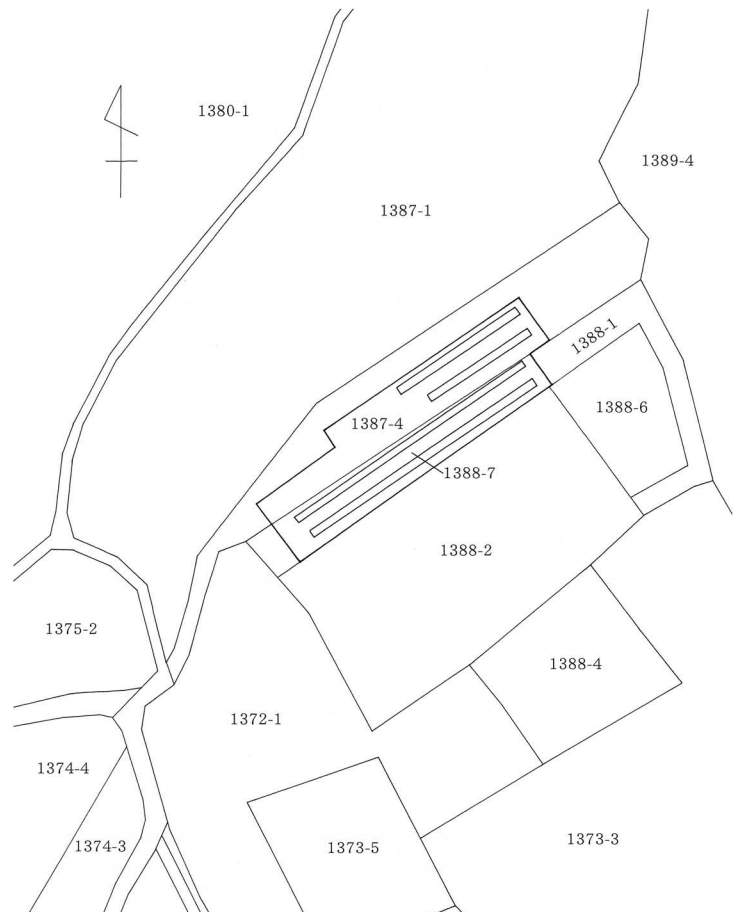
よって本調査の必要はない。



試掘トレンチ



試掘トレンチ

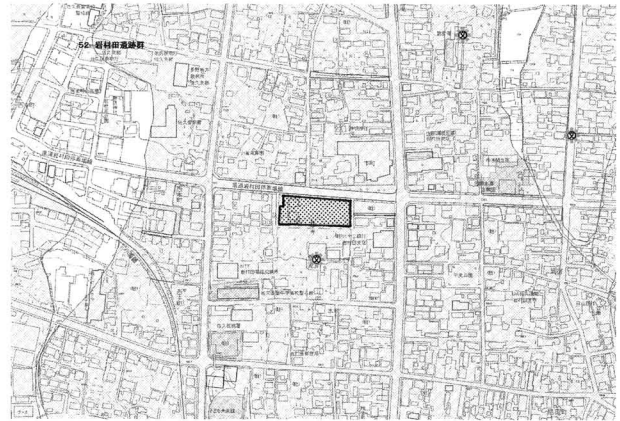


洞源遺跡全体図（1：1,000）

試掘調査

57 岩村田遺跡群120

所在地 佐久市岩村田字梨子木1185-1、
字中宿791-1
主体者 株式会社 セブン-イレブン・ジャパン
開発事業名 店舗建設
調査期間 平成22年3月15・16日
調査面積 304㎡（開発面積2,432.05㎡）
調査担当者 富沢 一明




岩村田遺跡群120位置図（1：10,000）

調査の結果

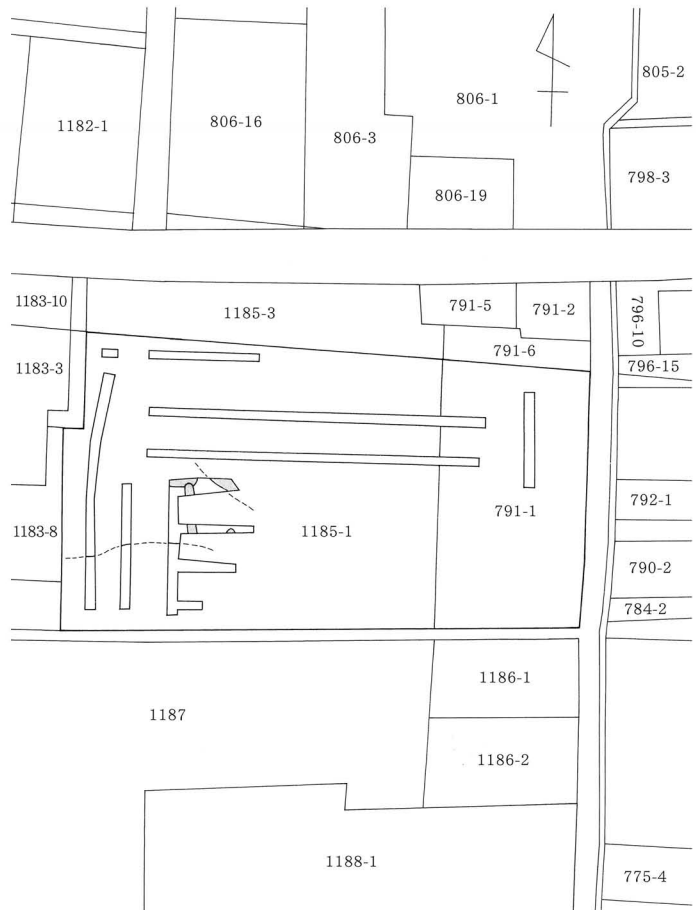
対象地内に試掘トレンチ12本を設定し、遺構・遺物の確認を行った。その結果、対象地は北西コーナー側が高く浅間ローム層が地表1 mで確認され南東側に向けて大きく落ち込む地形であった。既存の建物基礎が及ばなかった部分において中世と考えられる遺構が確認された。今回の計画された建物基礎は保護層を確保しても遺構面まで達しないので埋土保存となった。



試掘トレンチ



遺構検出状況



岩村田遺跡群120全体図（1：1,000）

立会調査

58 上砂田遺跡4

所在地 佐久市岩村田字下砂田1687-2
主体者 齋藤 栄伸
開発事業名 個人住宅
調査期間 平成21年 5月11日
開発面積 222.08㎡
調査担当者 出澤 力

調査の結果

齋藤栄伸の行う宅地造成に伴い、基礎掘削に際し立会調査を実施した。

基礎掘削により対象地は基礎部分のみ地表からおよそ70cm程度掘削されたが、対象地は宅地造成時に盛土が行われており、掘削は盛土の範囲内に収まっていた。



上砂田遺跡4位置図（1：10,000）



掘削状況

立会調査

59 三分遺跡

所在地 佐久市三分591-3
主体者 清水 智実
開発事業名 個人住宅
調査期間 平成21年 7月1日
開発面積 400㎡
調査担当者 富沢 一明

調査の結果

個人住宅の建築に伴い、基礎部分について立会調査を実施した。

住宅基礎と一部敷地内を表土下40cmまで掘削した部分について、遺構の有無を確認した。

結果、遺構・遺物は確認されなかった。



三分遺跡位置図（1：10,000）



掘削状況

立会調査

60 岩村田遺跡群121

所在地 所在地 佐久市岩村田字東大門先
2077-1、2078-9

主体者 山崎 祥
開発事業名 個人住宅
調査期間 平成21年4月30日
開発面積 510.1㎡
調査担当者 富沢 一明



岩村田遺跡群121位置図（1：10,000）

調査の結果

個人住宅の建築に伴い、基礎部分について立会調査を実施した。

個人住宅の基礎部分を確認面深さ40cmまで掘削し、遺構の有無を確認し遺構・遺物は確認されなかった。

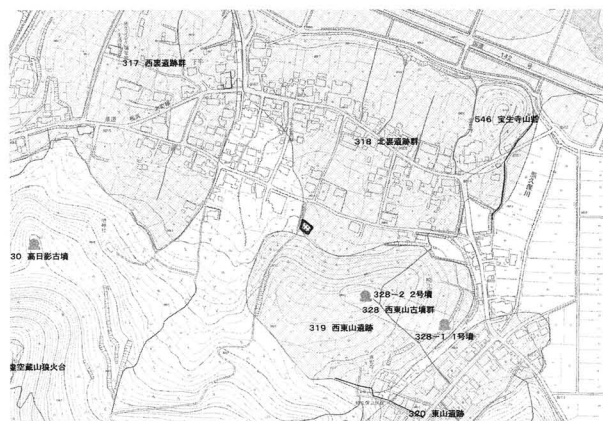


掘削状況

立会調査

61 北浦遺跡群3

所在地 佐久市伴野字前日影616-1
主体者 新井 基
開発事業名 墓地移転
調査期間 平成21年8月5日
開発面積 66㎡
調査担当者 富沢 一明



北浦遺跡群3位置図（1：10,000）

調査の結果

中部自動車道建設に伴い移転される墓地建築に伴い、基礎部分について立会調査を行った。

墓地基礎の掘削部分、地表下1mについて、遺構の有無を確認した。

結果、遺構・遺物は確認されなかった。

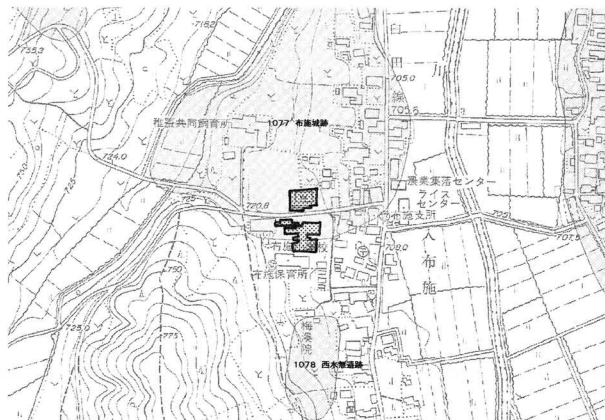


掘削状況

立会調査

62 布施城跡

所在地 佐久市布施2151-3
主体者 佐久市
開発事業名 校舎・プール取壊し
調査期間 平成22年2月24日、3月4日
開発面積 3,000㎡
調査担当者 富沢 一明



布施城跡位置図 (1 : 10,000)

調査の結果

旧布施小学校解体工事に伴い立会調査を実施した。

2月24日 本校舎の解体について立会調査を実施する。その結果、現地はすでに傾斜地形を削平して校舎が造成されており遺構・遺物は発見されなかった。

3月3日 プール解体に伴い立会調査を実施する。その結果、プール部分は盛土により造成されており、盛土除去が旧表土面まで達しないため、遺構は確認されなかったが存在の可能性は指摘できる。

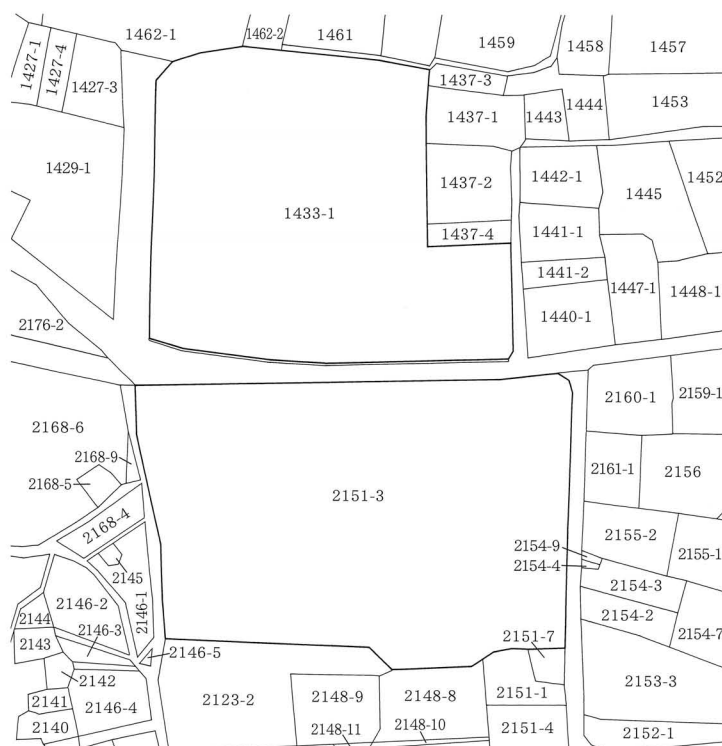
よって、旧本牧小学校敷地については、プール側に旧地形が存在する可能性があり遺構の発見が予想された。



掘削状況



堆積状況



布施城跡全体図 (1 : 2,000)

立会調査

63 古道遺跡

所在地 佐久市望月775-1
主体者 佐久市
開発事業名 校舎・プール取壊し
調査期間 平成22年2月1・26日
開発面積 4,200㎡
調査担当者 富沢 一明



古道遺跡位置図 (1 : 10,000)

調査の結果

旧本牧小学校解体工事に伴い立会調査を実施した。

2月1日 プール部分の解体について立会調査を実施する。その結果、現地はすでに傾斜地形を削平してプールが造成されており遺構・遺物は発見されなかった。

2月24日 校舎解体に伴い立会調査を実施する。その結果、プールと同様に傾斜地形を掘削し建物を建てており、遺構・遺物は発見されなかった。

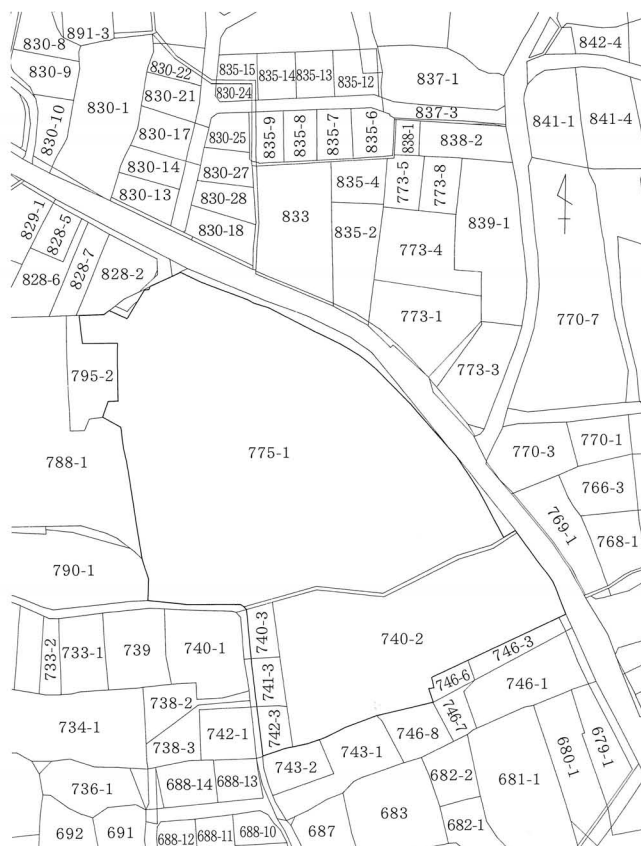
よって、旧本牧小学校敷地については、校庭側に旧地形が存在する可能性があり遺構の発見が予想された。



掘削状況



掘削状況



古道遺跡全体図 (1 : 3,000)

立会調査

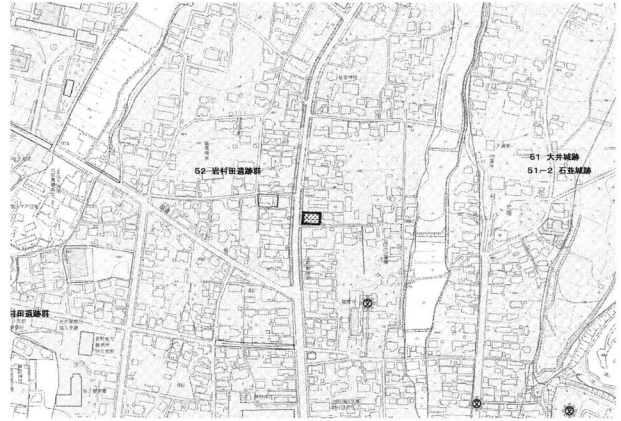
64 岩村田遺跡群122

所在地 佐久市岩村田字新町856-1
主体者 小林 良次
開発事業名 個人住宅
調査期間 平成21年7月30日
開発面積 414.48㎡
調査担当者 富沢 一明


調査の結果

個人住宅の建築に伴い、基礎部分について立会調査を実施した。住宅基礎と一部敷地内を表土下60cmまで掘削した部分について、遺構の有無を確認した。

結果、遺構・遺物は発見されなかった。



岩村田遺跡群122位置図（1：10,000）



掘削状況

立会調査

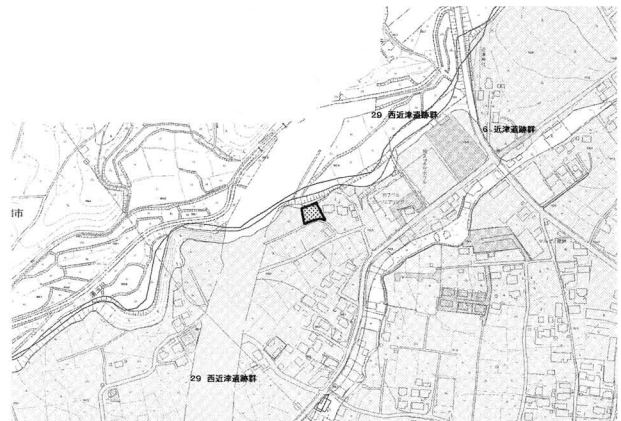
65 西近津遺跡群11

所在地 佐久市長土呂1763-1の一部
主体者 久留間 太
開発事業名 個人住宅
調査期間 平成21年8月11日
開発面積 529㎡
調査担当者 富沢 一明

調査の結果

個人住宅の建築に伴い、立会調査を実施した。住宅基礎部分を一部遺構確認面まで掘削し遺構の有無を確認した。遺構確認面は表土下50cmであり、予定地の一部に竪穴式住居を確認した。

工事は盛土40cmと掘削20cmによる表層改良であるため、遺構は保護されると判断した。



西近津遺跡群11位置図（1：10,000）



掘削状況

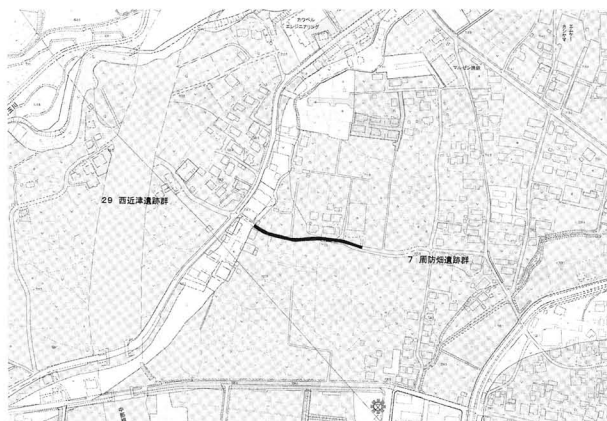
立会調査

66 周防畑遺跡群49

所在地 佐久市長土呂1192-3 外
主体者 佐久市
開発事業名 公共下水道事業
調査期間 平成21年11月4～16日
開発面積 201㎡
調査担当者 富沢 一明

調査の結果

下水道敷設工事について立会調査を実施した。深さ60～70cmでローム面に達する。掘削範囲はすでに埋設されている水道管の掘幅に近く遺構・遺物等は確認されなかった。



周防畑遺跡群49位置図（1：10,000）



掘削状況

立会調査

67 濁り遺跡7

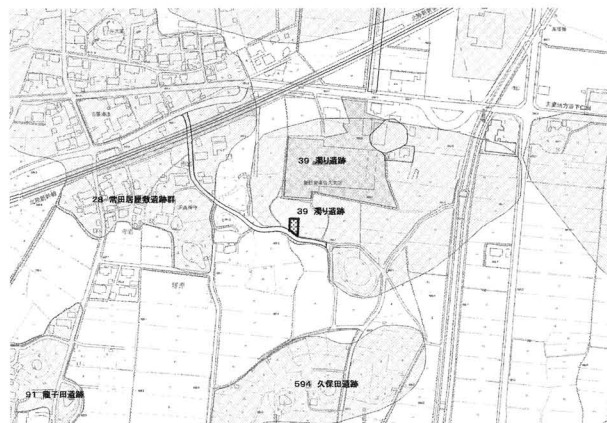
所在地 佐久市塚原字丸山550-20、
550-14の一部
主体者 有限会社 田園不動産
開発事業名 個人住宅
調査期間 平成21年7月28日
開発面積 297.99㎡
調査担当者 富沢 一明

調査の結果


有限会社 田園不動産の行う宅地造成に伴い、基礎掘削に際し立会調査を実施した。

対象地は宅地部分で約2m近くの掘削が行われたが、対象地での遺構・遺物は確認されなかった。

対象地は宅地造成によって盛土された水田で、掘削はその水田層下まで及んでいる。



濁り遺跡7位置図（1：10,000）



掘削状況

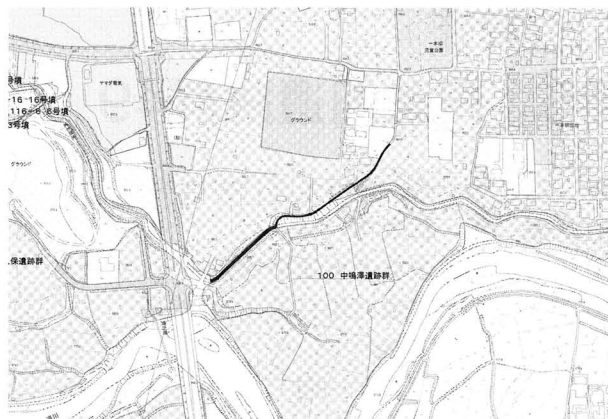
立会調査

68 岩村田遺跡群123


所在地 佐久市岩村田2292-4 外
主体者 佐久市
開発事業名 公共下水道事業
調査期間 平成21年10月23～30日
開発面積 323㎡
調査担当者 富沢 一明

調査の結果

下水道敷設工事について立会調査を実施した。深さ60～70cmでローム面に達する。土器片が発見されたが既存の水道管理土よりの検出であった。遺構等は確認されなかった。



岩村田遺跡群123位置図（1：10,000）



掘削状況

立会調査

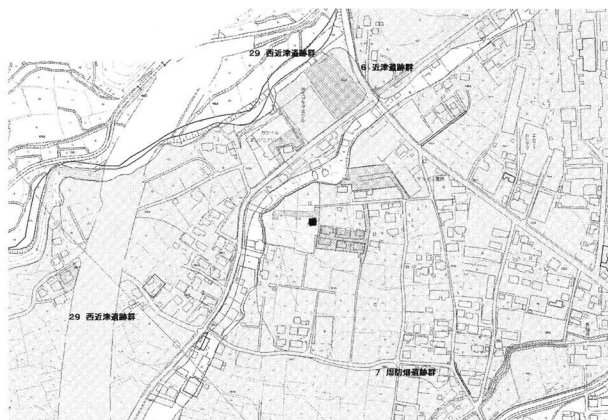
69 周防畑遺跡群50

所在地 佐久市長土呂1163-12、
1163-27の一部
主体者 渡邊 武志
開発事業名 個人住宅
調査期間 平成21年 8月17日
開発面積 211㎡
調査担当者 富沢 一明

調査の結果

個人住宅の建築に伴い、基礎部分について立会調査を実施した。建設予定地は道路部分を今年度本調査し、宅面部分は盛土により埋土保存されている。

今回は基礎部分を柱状改良とし、布基礎部分の掘削を盛土も含め40cmとしたため保護されると判断した。立会時には遺構・遺物ともに発見されなかった。



周防畑遺跡群50位置図（1：10,000）



掘削状況

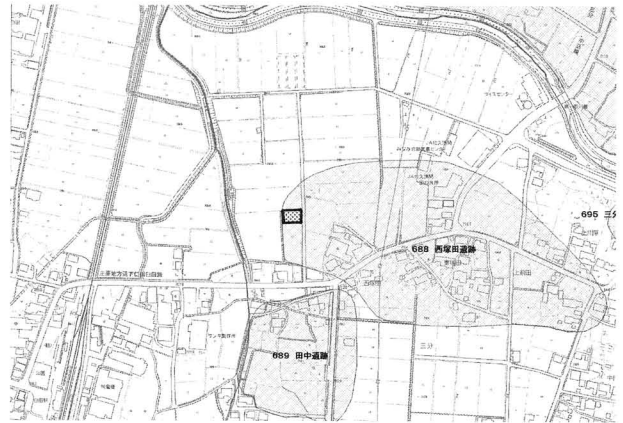
立会調査

70 西塚田遺跡

所在地 佐久市三分字下の田344-1
主体者 高柳 ゆき江
開発事業名 個人住宅
調査期間 平成21年 9月28日
開発面積 313㎡
調査担当者 上原 学

調査の結果

高柳ゆき江が行う個人住宅建築に伴い立会調査を行った。対象地は千曲川右岸の沖積地上で、周辺地域は水田として利用されている。地盤が安定しているためか、客土の厚みを除いた掘削深度は20cm程度と非常に浅いものであった。調査の結果、掘削は水田床土内におさまり、遺構確認面まで達しなかった。



西塚田遺跡位置図 (1 : 10,000)



掘削状況

立会調査

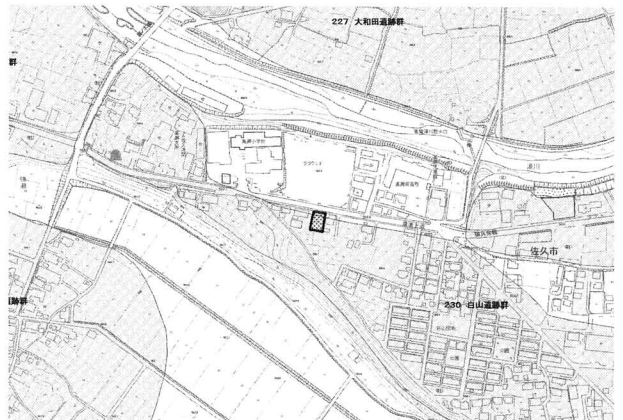
71 白山遺跡群5

所在地 佐久市三河田字下原535-1、536-4
主体者 丸山 博明
開発事業名 個人住宅
調査期間 平成21年 9月15日
開発面積 103.39㎡
調査担当者 富沢 一明

調査の結果

個人住宅の建築に伴い立会調査を実施した。建設予定地は道路面より高く進入路部分の掘削と布基礎部分の掘削をおこなった。

結果、立会時には遺構・遺物ともに確認されなかった。



白山遺跡群5位置図 (1 : 10,000)



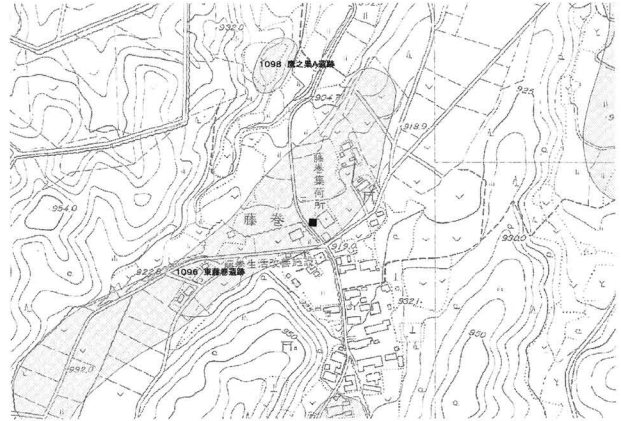
掘削状況

立会調査

72 東藤巻遺跡

所在地 佐久市布施字場々4586-1
主体者 株式会社 エヌ・ティ・ティ
・ドコモ 長野支店

開発事業名 無線基地局建設
調査期間 平成21年12月4日
開発面積 10㎡
調査担当者 須藤 隆司




東藤巻遺跡位置図 (1:10,000)

調査の結果

携帯電話無線基地局建築に伴い、掘削場所の立会調査を実施した。

掘削場所の堆積状態は表土40cm、盛土60cm、黒褐色粘質土20cm、黒褐色砂礫土30cm、黄褐色粘土・シルト層40cm以上であった。

現状は台地であるが、低地を盛土整地した地形であることが判明し、遺構・遺物は確認されなかった。

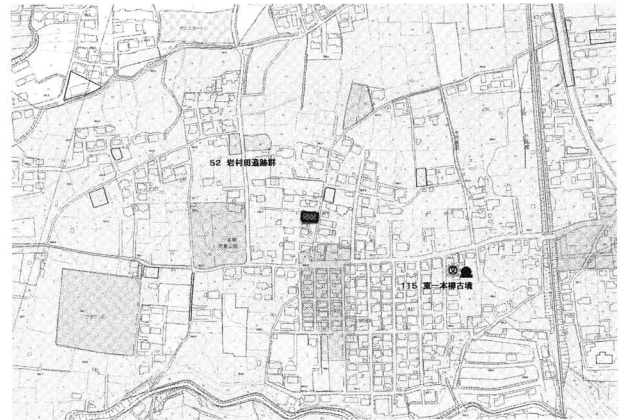


掘削状況

立会調査

73 岩村田遺跡群124

所在地 佐久市岩村田2024-2の一部
主体者 大曾根 司
開発事業名 個人住宅兼工場
調査期間 平成21年11月16日
開発面積 304.17㎡
調査担当者 富沢 一明



岩村田遺跡群124位置図 (1:10,000)

調査の結果

個人住宅の建築に伴い、基礎部分について立会調査を実施した。

建設予定地は道路部分よりも低く、宅面部分は盛土が行われている。

今回は、布基礎部分の掘削が60cmであり、盛土内に収まっていた。立会時には遺構・遺物ともに発見されなかった。

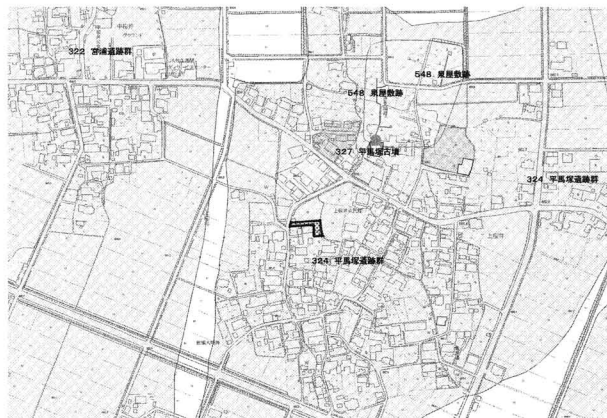


掘削状況

立会調査

74 平馬塚遺跡群4

所在地 佐久市桜井字西屋敷159-4、160
主体者 臼田 弘茂
開発事業名 個人住宅
調査期間 平成21年11月16日
開発面積 438.8㎡
調査担当者 富沢 一明



平馬塚遺跡群4位置図(1:10,000)

調査の結果

個人住宅の建築に伴い、基礎部分について立会調査を実施した。

建設予定地は周辺水田より30cmほど高い、沖積微高地に立地する。布基礎部分の幅70cm・深さ20cmの掘削について立会調査を実施した。結果、掘削は表土中におさまり、遺構・遺物ともに発見されなかった。

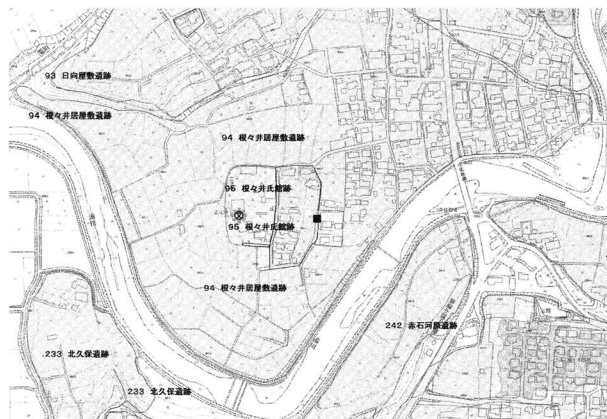


掘削状況

立会調査

75 根々井居屋敷遺跡群3

所在地 佐久市根々井字亀田604-6 外
主体者 佐久市
開発事業名 公共下水道事業
調査期間 平成21年10月23日
開発面積 4.03㎡
調査担当者 富沢 一明



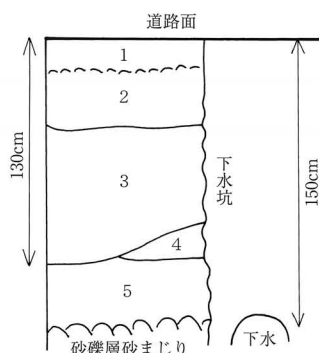
根々井居屋敷遺跡群3位置図(1:10,000)

調査の結果

下水道敷設工事について立会調査を実施した。今回の下水道敷設位置は県史跡「根々井氏館跡」東側に接する公道であり、長さ1m幅0.9mの掘削であった。結果、遺構・遺物は発見されなかった。

堆積は、現道路面より深さ130cmで黄色のシルト層、深さ150cmで砂礫層に至った。

- 第1層 砂利層
- 第2層 道路盛土
- 第3層 褐灰色土(10YR5/1) しまり・粘性弱い。水田の耕作土。
- 第4層 暗褐色土(10YR3/3) 黒味のあるシルト層。
- 第5層 暗褐色土(10YR5/8) しまり・粘性弱いシルトで、一部に川原石を含む。



堆積状況

立会調査

76 西一里塚遺跡群10

所在地 佐久市平塚210-1
主体者 小林 正明
開発事業名 個人住宅
調査期間 平成21年11月6日
開発面積 247.41㎡
調査担当者 富沢 一明


調査の結果

個人住宅の建築に伴い、基礎部分について立会調査を実施した。住宅基礎は敷地内の盛土上にベタ基礎で構築のため掘削がなかったが、盛土擁護壁について確認した。

結果、遺構・遺物は確認されなかった。



西一里塚遺跡群10位置図（1：10,000）



掘削状況

立会調査

77 周防畑遺跡群51

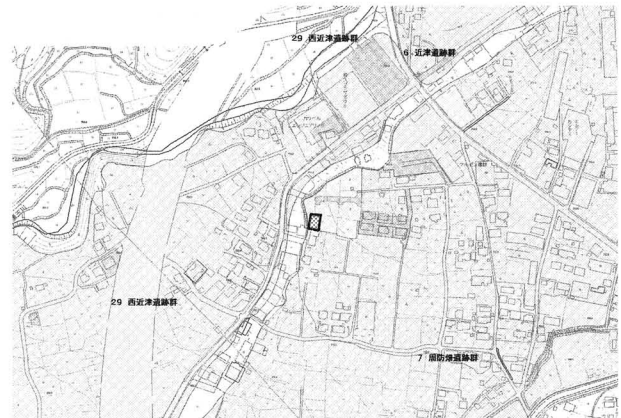
所在地 佐久市長土呂1186-3の一部
主体者 中澤 智春
開発事業名 個人住宅
調査期間 平成21年11月4日
開発面積 337.4㎡
調査担当者 富沢 一明

調査の結果

個人住宅の建築に伴い、基礎部分について立会調査を実施した。

建設予定地は道路部分を今年度本調査し、宅面部分は盛土により埋土保存されている。

今回は、布基礎部分の掘削が60cmであり、盛土内に収まっていた。立会時には遺構・遺物ともに発見されなかった。



周防畑遺跡群51位置図（1：10,000）



掘削状況

立会調査

78 藤ヶ城跡 他55件

所在地 佐久市岩村田2641-2 外55件
主体者 佐久市
開発事業名 防災無線屋外拡声子局
調査期間 平成21年11月2日～12月24日
開発面積 1.13㎡
調査担当者 富沢 一明、上原 学

藤ヶ城跡 他55件
別添図

調査の結果

佐久市（庶務課）が行う平成21年度防災告知放送施設整備事業に伴い、立会調査を行った。調査は、電柱設置時に行われるドリル（一部バックホー）による掘削作業（直径約50cm、深さ2800m）に合わせて行った。

遺構・遺物は確認されなかった。

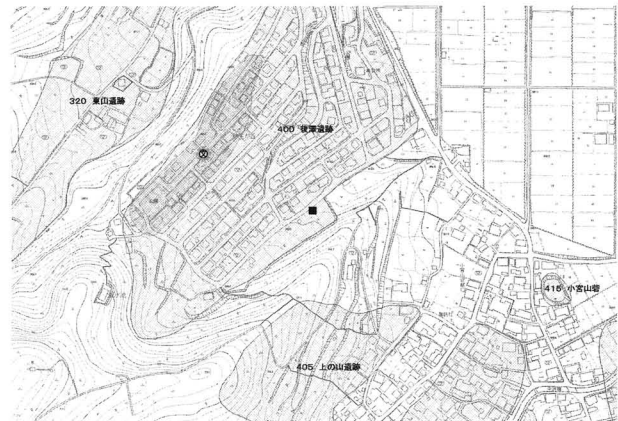


掘削状況

立会調査

79 後沢遺跡

所在地 佐久市小宮山字後沢436-1、436-3
主体者 碓井 正雄
開発事業名 個人住宅
調査期間 平成21年12月10日
開発面積 696㎡
調査担当者 須藤 隆司



後沢遺跡位置図（1：10,000）

調査の結果

個人住宅建築に伴い、基礎掘削範囲の立会調査を実施した。基礎掘削深度は斜面地のため斜面上方で70cm、斜面下で10cmである。斜面上方掘削場所の堆積状態は、表土20cm、礫混じり黄・黒褐色粘質土30cm、砂礫層20cmであった。基礎掘削範囲では遺構・遺物は確認されなかった。

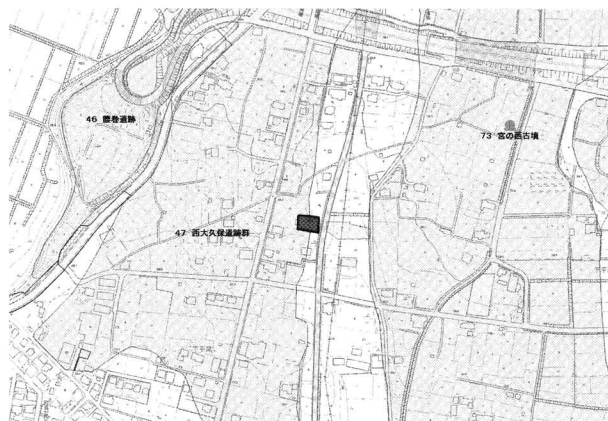


掘削状況

立会調査

80 西大久保遺跡群15

所在地 佐久市下平尾470-4 外
主体者 大澤 明彦
開発事業名 個人住宅
調査期間 平成21年12月 4日
開発面積 618.97㎡
調査担当者 富沢 一明



西大久保遺跡群15位置図（1：10,000）

調査の結果

個人住宅の建築に伴い、基礎部分について立会調査を実施した。建設予定地は台地縁辺に位置し、隣接する市道建設のおりは遺構・遺物ともに発見されていない。

布基礎部分の幅80cmの掘削と道路側よりの進入部分について立ち会った。結果、遺構・遺物ともに発見されなかった。



掘削状況

立会調査

81 常田居屋敷遺跡群17

所在地 佐久市塚原967-28の一部
主体者 加藤 輝恵
開発事業名 集合住宅
調査期間 平成21年11月 5日
開発面積 436.8㎡
調査担当者 富沢 一明



常田居屋敷遺跡群17位置図（1：10,000）

調査の結果

集合住宅の建築に伴い、基礎部分について立会調査を実施した。

建設予定地はすでに120～140cmの盛土が行われており、建物基礎掘削は深さ80cmであった。結果、遺構・遺物ともに発見されなかった。



掘削状況

立会調査

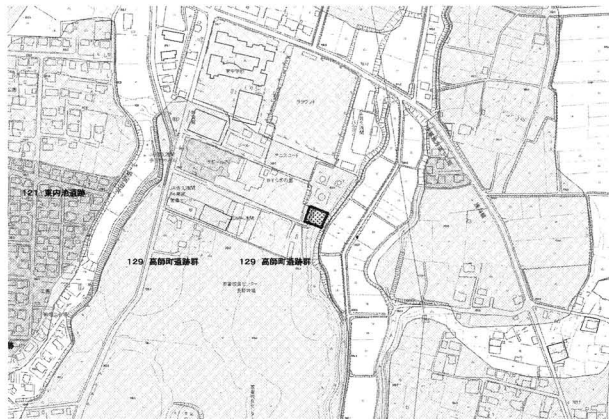
82 高師町遺跡群 8

所在地 佐久市新子田字高師町1387-4の一部
主体者 佐久浅間農業協同組合
開発事業名 通夜施設建設
調査期間 平成22年2月1日
開発面積 8,948.06㎡
調査担当者 富沢 一明

調査の結果

JA佐久浅間が計画する「ラポールさく」通夜室建設工事に伴い立会調査を実施した。計画地は平成7年に行われた開発の折に1.8mの盛土が行われており、今回の建物基礎は掘削深度40cmである。

基礎掘削時に立ち会ったが、遺構・遺物は確認されなかった。



高師町遺跡群 8 位置図 (1 : 10,000)



掘削状況

立会調査

83 上平遺跡群 3

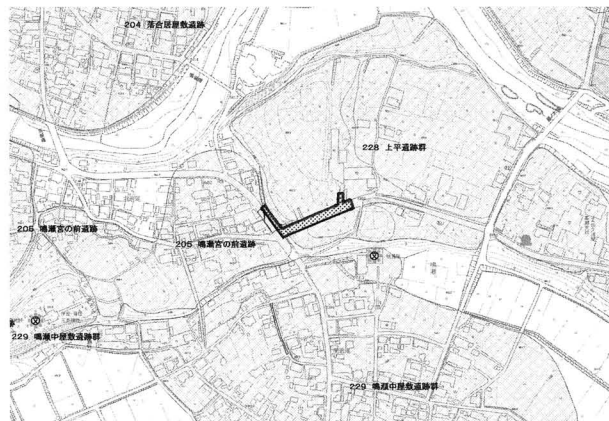
所在地 佐久市大字鳴瀬1547-1~1509
主体者 佐久建設事務所
開発事業名 道路工事
調査期間 平成22年1月19日、2月24日
開発面積 850㎡
調査担当者 富沢 一明

調査の結果

県道歩道設置及び側溝設置について立会調査を実施した。

1月19日 今回の工事は歩道設置部分は壁面の補修であり、立木撤去時に確認するが遺構・遺物は発見されなかった。

2月24日 側溝工事について立ち会った。現地は砂層の堆積で掘削50cmの深さで基盤層と考えられる、礫層が検出された。結果、遺構・遺物ともに発見されなかった。



上平遺跡群 3 位置図 (1 : 10,000)



掘削状況

立会調査

84 周防畑遺跡群52

所在地 佐久市長土呂字南下北原
1001-1の一部、966-12の一部

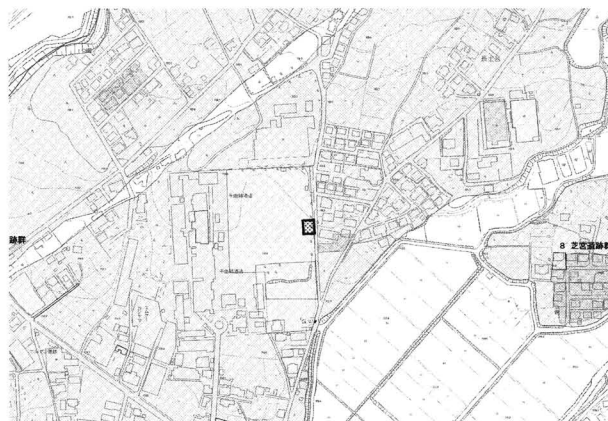
主体者 小林 朋寛

開発事業名 個人住宅

調査期間 平成21年1月29日

開発面積 245.89㎡

調査担当者 富沢 一明



周防畑遺跡群52位置図（1：10,000）

調査の結果

個人住宅の建築に伴い、基礎部分について立会調査を実施した。

建設予定地は道路部分を今年度本調査し、宅面部分は盛土により埋土保存されている。

今回は、布基礎部分の掘削が50cmであり、盛土内に収まっていた。立会時には遺構・遺物ともに発見されなかった。



掘削状況

立会調査

85 周防畑遺跡群53

所在地 佐久市長土呂字南
下北原1001-1の一部

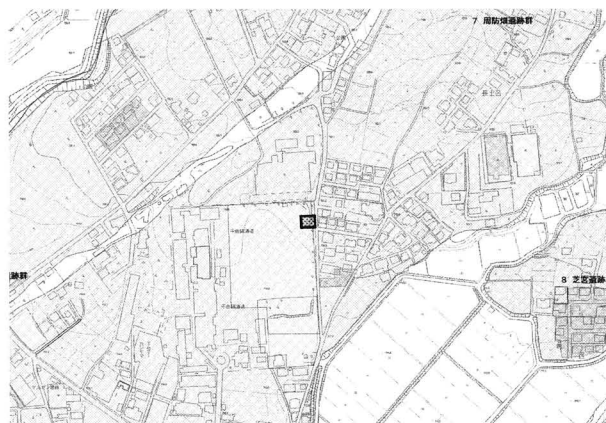
主体者 中島 純

開発事業名 個人住宅

調査期間 平成22年1月29日

開発面積 297.53㎡

調査担当者 富沢 一明



周防畑遺跡群53位置図（1：10,000）

調査の結果

個人住宅の建築に伴い、基礎部分について立会調査を実施した。

建設予定地は道路部分を今年度本調査し、宅面部分は盛土により埋土保存されている。

今回は、布基礎部分の掘削が50cmであり、盛土内に収まっていた。立会時には遺構・遺物ともに発見されなかった。



掘削状況

立会調査

86 館ヶ澤 A 遺跡 3

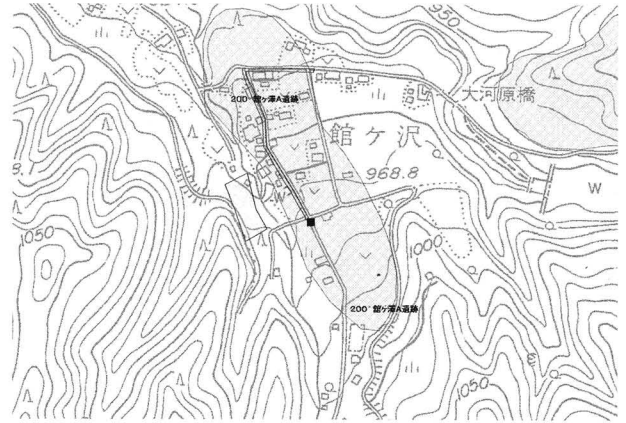
所在地 佐久市内山字館ヶ澤16-53
主体者 佐久市
開発事業名 携帯電話の鉄塔
調査期間 平成22年3月9日
開発面積 1.44㎡
調査担当者 上原 学

調査の結果


佐久市（企画部情報政策課）が行う佐久市携帯電話エリア整備事業に伴う建柱工事の立会調査を行った。

本体・支柱2箇所の立会調査を実施した。層厚30cm直下の土は、やや粘土質の黄褐色土で、本体部から掘り出した下部の土はやや水分を含む。

遺構・遺物は発見されなかった。



館ヶ澤 A 遺跡 3 位置図 (1 : 10,000)



掘削状況

立会調査

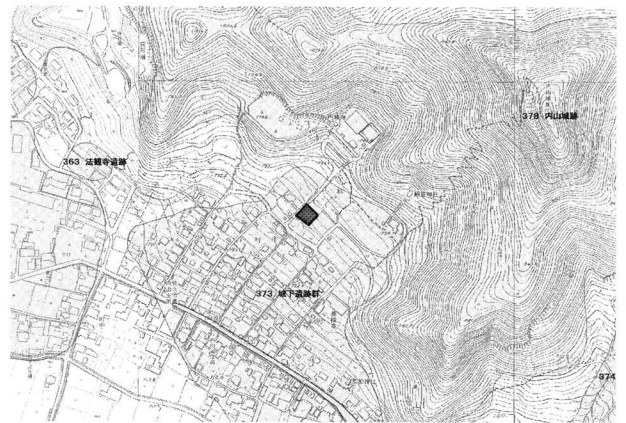
87 城下遺跡群 4

所在地 佐久市内山字城下5789-3の一部
主体者 株式会社 創美
開発事業名 個人住宅
調査期間 平成22年3月12日
開発面積 335.42㎡
調査担当者 富沢 一明

調査の結果

個人住宅の建築に伴い、入口部分掘削について立会調査を実施した。

建設予定地は傾斜地を造成した段々畑で、掘削した部分は道路より高く畑の作り土であった。立会時には遺構・遺物ともに発見されなかった。



城下遺跡群 4 位置図 (1 : 10,000)



掘削状況

立会調査

86 館ヶ澤 A 遺跡 3

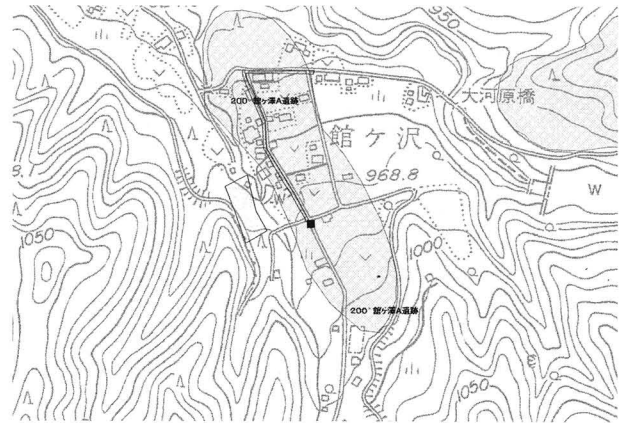
所在地 佐久市内山字館ヶ澤16-53
主体者 佐久市
開発事業名 携帯電話の鉄塔
調査期間 平成22年3月9日
開発面積 1.44㎡
調査担当者 上原 学

調査の結果


佐久市（企画部情報政策課）が行う佐久市携帯電話エリア整備事業に伴う建柱工事の立会調査を行った。

本体・支柱2箇所の立会調査を実施した。層厚30cm直下の土は、やや粘土質の黄褐色土で、本体部から掘り出した下部の土はやや水分を含む。

遺構・遺物は発見されなかった。



館ヶ澤A遺跡3位置図（1：10,000）



掘削状況

立会調査

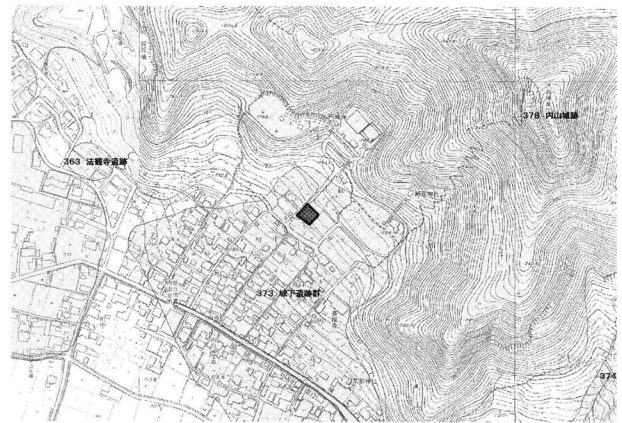
87 城下遺跡群4

所在地 佐久市内山字城下5789-3の一部
主体者 株式会社 創美
開発事業名 個人住宅
調査期間 平成22年3月12日
開発面積 335.42㎡
調査担当者 富沢 一明

調査の結果

個人住宅の建築に伴い、入口部分掘削について立会調査を実施した。

建設予定地は傾斜地を造成した段々畑で、掘削した部分は道路より高く畑の作り土であった。立会時には遺構・遺物ともに発見されなかった。



城下遺跡群4位置図（1：10,000）



掘削状況

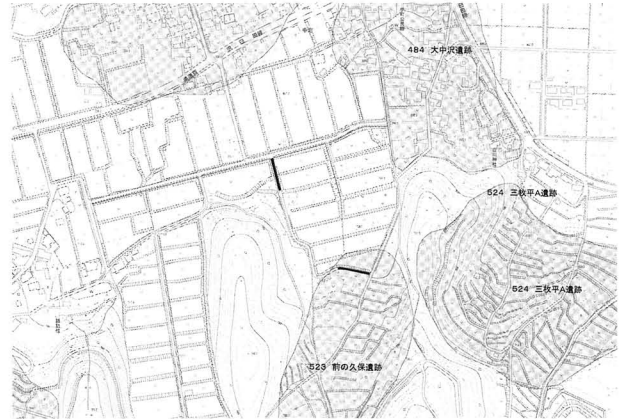
立会調査

88 前の久保遺跡

所在地 佐久市大沢金山久保1087-1 外
主体者 佐久市
開発事業名 道路工事
調査期間 平成22年2月18日
開発面積 400m²
調査担当者 富沢 一明

調査の結果

市道改良工事に伴い立会調査を実施した。現地は圃場整備が終了した部分の市道拡幅工事であり、工事内容は道路側面に掘削を伴わず新たな盛土を行い拡幅するものであった。よって、遺構・遺物の発見はなかった。



前の久保遺跡位置図 (1:10,000)



掘削状況

立会調査

89 岩村田遺跡群125

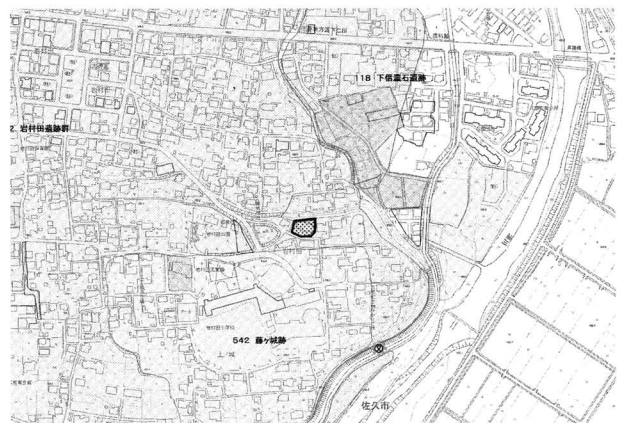
所在地 佐久市岩村田上ノ城2766
主体者 秋山元治・秋山ひろ子
開発事業名 個人住宅
調査期間 平成22年3月23日
開発面積 723.12m²
調査担当者 須藤 隆司

調査の結果

個人住宅新築工事に伴い、掘削場所の立会調査を実施した。

深度70cmの掘削場所における堆積状態は、表土10cm、黒褐色土20cm、砂層を含む浅間第1軽石流二次堆積層であった。浅間第1軽石流二次堆積層に及ぶ旧建物基礎部による攪乱が広範囲に及んでいた。

遺構・遺物は確認されなかった。



岩村田遺跡群125位置図 (1:10,000)

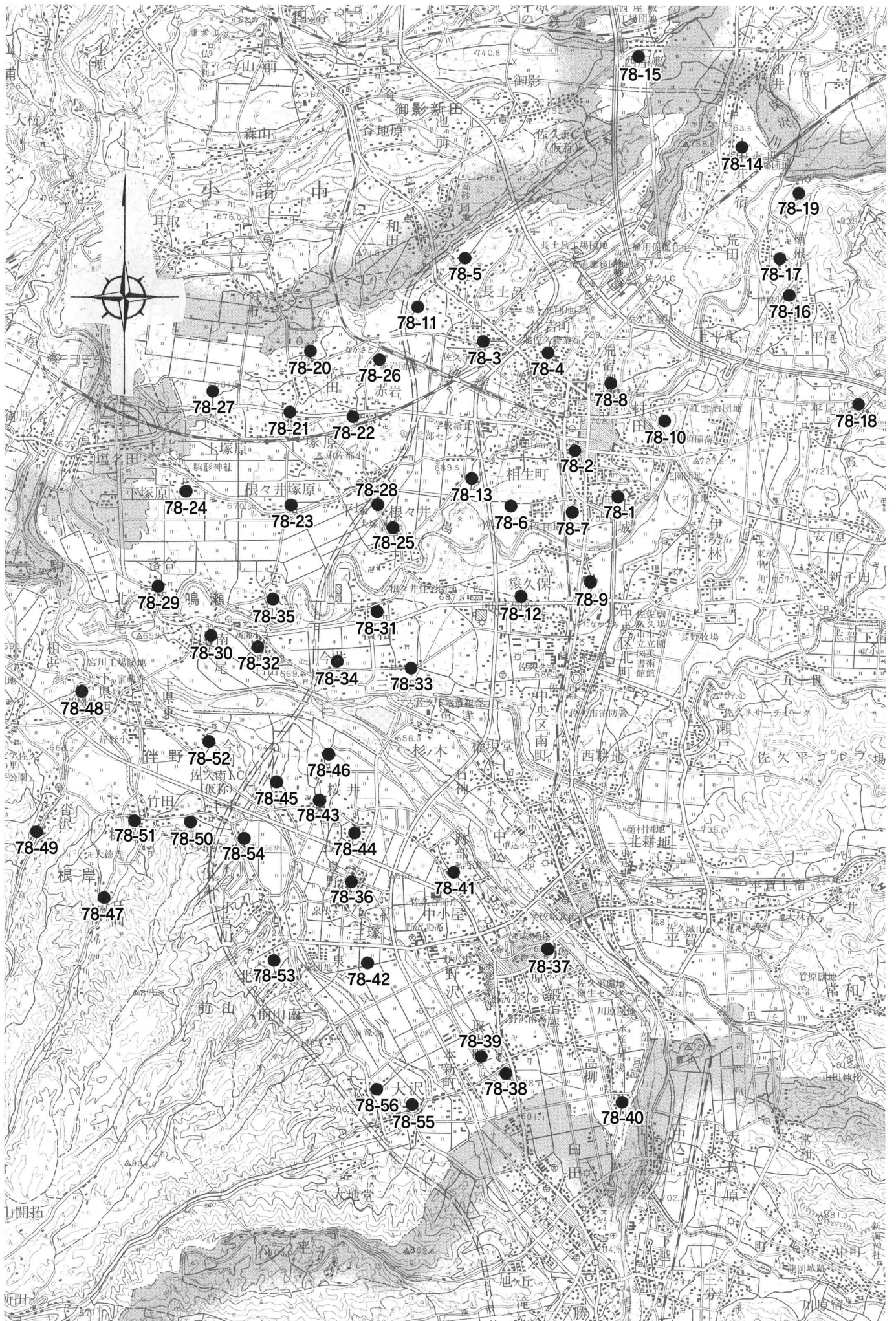


掘削状況

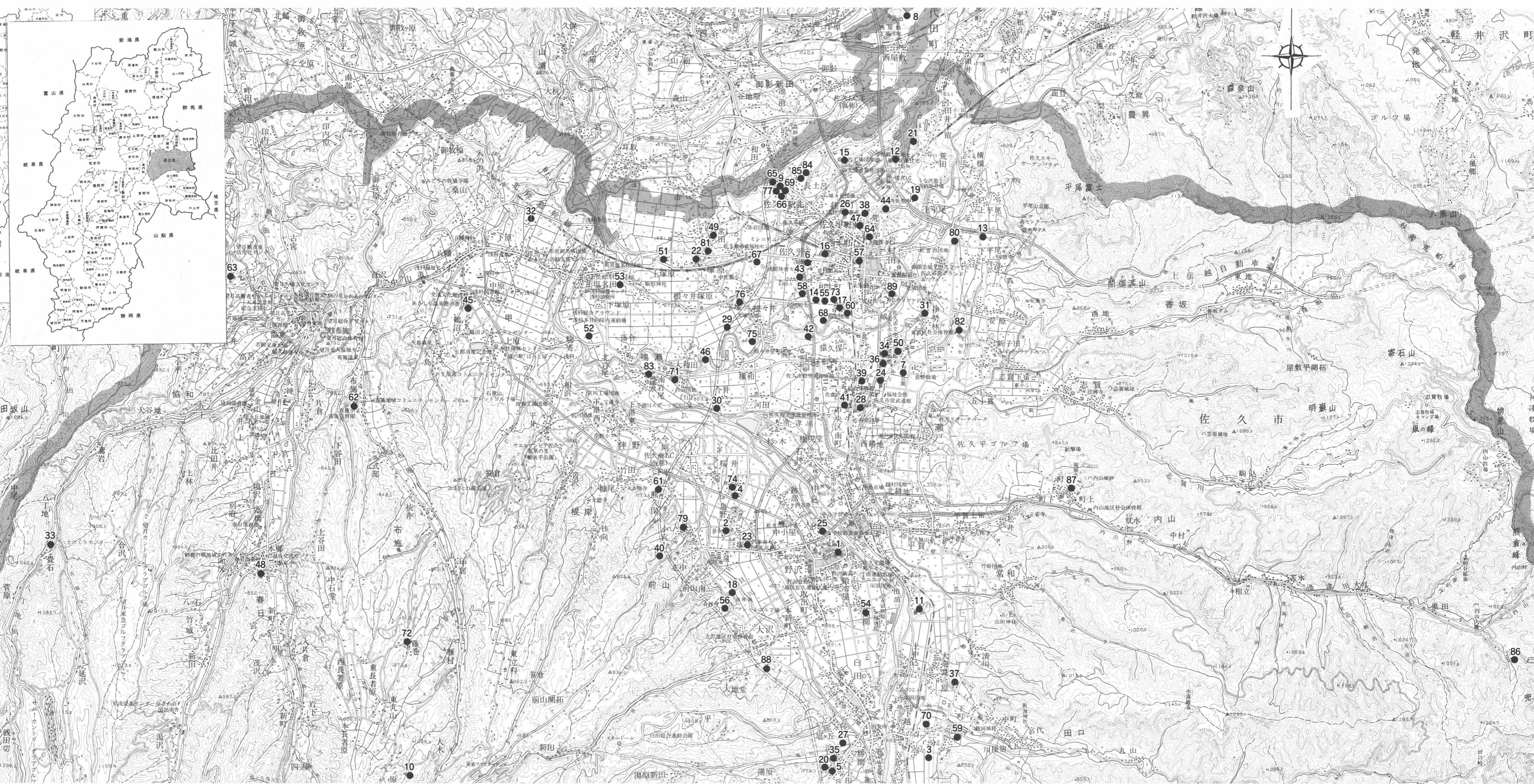
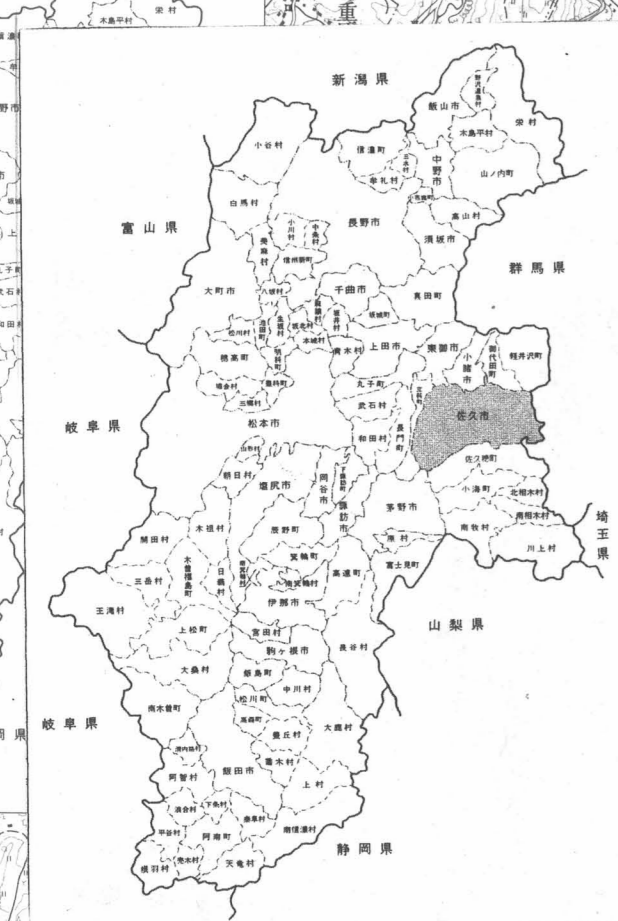
平成21年度市内遺跡発掘調査一覧表

No.	遺跡名	所在地	開発主体者	開発事業名	調査面積 (㎡)	開発面積 (㎡)	保護措置	調査期間	備考
1	野沢城跡20	原	佐久市(都市計画課)	道路建設	143	2,200	試掘	H21.5.21~26	土坑・ピット
2	荻町田遺跡4	三 塚	佐久市(教育施設課)	学校建設	249	22,570	試掘	H21.5.12・H22.3.29	
3	田中遺跡・戸井口遺跡・井上遺跡・荒巻遺跡2	三 分	佐久建設事務所	道路建設	83	10,000	試掘	H21.7.16・21	
4	三千束遺跡群他	桜 井	佐久建設事務所	道路改良	210	8,354.70	試掘	H21.7.21・22	
5	和田遺跡他	湯 原	佐久市(高速交通課)	道路改良	40	3,800	試掘	H21.11.19	
6	松の木遺跡8	岩村田	佐久市(教育施設課)	学校建設	514	36,000	試掘	H22.3.9~12	
7	馬瀬口遺跡群4	猿久保	佐久建設事務所	屋内プール棟改修	16	200	試掘	H21.12.10	
8	下前田原遺跡群2	小田井	佐久水道企業団	配水池用地造成	99	2,500	試掘	H22.2.25	
9	周防畑遺跡群48	長土呂	有限会社田園不動産	宅地造成	1,056	5,314.99	試掘	H21.4.20~23	住居址・土坑・ピット
10	末周知23	布 施	かなもと青果株式会社	農地の開墾	387	8,435	試掘	H21.4.13~16	
11	離山遺跡2	田 口	KDDI株式会社	無線基地局建設	5.88	143.94	試掘	H21.4.15	
12	栗毛坂遺跡群47	岩村田	KDDI株式会社	無線基地局建設	14.4	143.67	試掘	H21.4.17	
13	宮ノ前遺跡	下平尾	株式会社住匠	宅地造成	243	2,084	試掘	H21.4.22~24	
14	岩村田遺跡群115	岩村田	櫻井 孝典	店舗建設	147	565	試掘	H21.4.21・22	住居址
15	芝宮遺跡群25	岩村田	株式会社セオ	店舗建設	2,326	9,696.91	試掘	H21.4.13~18	住居址
16	枇杷坂遺跡群67	岩村田	学校法人 聖啓学園	学生寮建設	232	2,582.37	試掘	H21.4.28~5.8	住居址・溝状遺構
17	岩村田遺跡群116	岩村田	佐久市	市営住宅建設工事	435	4,395.16	試掘	H21.5.8・11・14	
18	大門下遺跡群	前 山	佐久市	道路改良	52	1,675	試掘	H21.6.17~19	
19	栗毛坂遺跡群48	岩村田	渡辺 相次	集合住宅	103	789.95	試掘	H21.6.18・19	竪穴住居址・溝状遺構
20	和田遺跡2	湯 原	佐久市	道路改良	180	1,200	試掘	H21.7.27・28	住居址・土坑
21	栗毛坂遺跡群49	小田井	日向 明久	集合住宅	16	366.06	試掘	H21.6.16	
22	前田遺跡群11	塚 原	池田 秀	集合住宅	160	1,037	試掘	H21.9.29	
23	三千束遺跡群他	野 沢	中条 昭雄	集合住宅	362	1,910	試掘	H21.6.24・25	
24	番屋前遺跡群19	中 込	有限会社かすみ荘	集合住宅	138	1,019	試掘	H21.6.11	
25	野沢城跡21	原	長岡 文好	集合住宅	83	748.24	試掘	H21.12.4	
26	枇杷坂遺跡群68	岩村田	室作 和雄	集合住宅	170	1,255	試掘	H21.8.18	
27	上滝・中滝・下滝遺跡	湯 原	ソフトバンクモバイル(株)	無線基地局建設	15	166.42	試掘	H21.7.9	
28	大塚遺跡群6	中 込	佐久市	議会棟増築	6	30	試掘	H21.10.2	
29	西一里塚遺跡群9	根々井	佐久市(高速交通課)	道路建設	1,062	10,000	試掘	H21.9.14,10.13~21	溝・土坑
30	今井城跡	今 井	東京電力株式会社	用水路復旧工事	8	16	試掘	H21.7.30	土坑・ピット
31	蛇塚遺跡群23	新子田	東亜システム警備保障(株)	事務所建設工事	47	448	試掘	H21.8.25	住居址・土坑
32	大原遺跡	甲	小出 隆己	集合住宅	832	3,267	試掘	H21.9.4・7・8	
33	菅原B遺跡	協 和	㈱エヌ・ティ・ティ・ドコモ長野支店	無線基地局建設	6	8	試掘	H21.9.10	
34	野馬窪遺跡群7	猿久保	美谷島 俊久	集合住宅	207	901.38	試掘	H21.11.4	
35	下滝遺跡2	湯 原	黒沢 忠雄	集合住宅	263	1892	試掘	H21.11.30, 12.1	
36	番屋前遺跡群20	猿久保	佐久浅間農業共同組合	農協本所建設工事	564	8,337.93	試掘	H21.9.16~24,10.5・6	遺構群
37	山崎遺跡	田 口	加藤 重安	集合住宅	290	1,211	試掘	H21.10.28~30	竪穴住居址
38	岩村田遺跡群117	岩村田	ミヤモリ不動産株式会社	宅地造成	240	1,369	試掘	H21.11.9~10	ピット
39	番屋前遺跡群21	猿久保	株式会社住まい工房	モデルハウス建築工事	33	647.99	試掘	H21.10.19	遺構群
40	小山の神B遺跡	小宮山	佐久市	道路工事	97	1,900	試掘	H21.12.25	
41	大塚遺跡群7	中 込	上原 増蔵	集合住宅	146	1,031	試掘	H21.12.17	
42	仲田遺跡3	猿久保	平和観光有限公司	遊技店外建設	5,026	20,021	試掘	H22.1.20~2.2	竪穴住居址・土坑・柱穴
43	上砂田遺跡3	岩村田	中山 嘉考	集合住宅	162	1,659.29	試掘	H21.11.16・17	窯跡
44	西赤座遺跡13	岩村田	大和リース(株)長野営業所	店舗建設	138	1,488.88	試掘	H21.11.18	

No.	遺跡名	所在地	開発主体者	開発事業名	調査面積 (㎡)	開発面積 (㎡)	保護措置	調査期間	備考
45	権現山遺跡群	八幡	中澤建材興業株式会社	宅地造成	214	2,219	試掘	H21.11.24~27	
46	鍛冶田遺跡	横和	佐久市	道路改良	13	300	試掘	H22.1.12	
47	岩村田遺跡群118	岩村田	渡辺 保利	集合住宅	89	402.38	試掘	H21.12.18	溝状遺構
48	春日居館跡	春日	佐久浅間農業共同組合	春日支所建設工事	222	1,547.39	試掘	H21.12.21・22	遺構群
49	西近津遺跡群10	常田	佐久市	道路改良	6	240	試掘	H22.1.14	
50	野馬窪遺跡群8	猿久保	小須田 雄二	集合住宅	216	995.76	試掘	H21.11.4・5	溝状遺構・土坑
51	前田遺跡群12	塚原	今井 定男	集合住宅	11	913	試掘	H22.1.6	
52	猫田遺跡群・ 熊の堂遺跡群2	鳴瀬	佐久市	道路改良	1,685	19,300	試掘	H22.2.16~24、3.23	遺構群
53	尼塚遺跡群	塚原	KDDI株式会社	無線基地局建設	21	103.5	試掘	H22.2.2	
54	向畑遺跡3	鍛冶屋	市川 寛	集合住宅	513	2,189	試掘	H22.2.17~19	
55	岩村田遺跡群119	岩村田	今井 努	診療所	207	1,155	試掘	H22.2.22・23	住居址・ 竪穴状遺構
56	洞源遺跡	前山	宗教法人 貞祥寺	墓地移転事業	130	500	試掘	H22.2.15	
57	岩村田遺跡群120	岩村田	(株)セブン-イレブン・ジャパン	店舗建設	304	2,432.05	試掘	H22.3.15・16	
58	上砂田遺跡4	岩村田	齋藤 栄伸	個人住宅		222.08	立会	H21.5.11	
59	三分遺跡	三分	清水 智実	個人住宅		400	立会	H21.7.1	
60	岩村田遺跡群121	岩村田	山崎 祥	個人住宅		510.1	立会	H21.4.30	
61	北裏遺跡群	伴野	新井 基	墓地移転		66	立会	H21.8.5	
62	布施城跡	布施	佐久市	校舎・プール取壊し		3,000	立会	H22.2.24、3.4	
63	古道遺跡	望月	佐久市	校舎・プール取壊し		4,200	立会	H22.2.1・26	
64	岩村田遺跡群122	岩村田	小林 良次	個人住宅		414.48	立会	H21.7.30	
65	西近津遺跡群11	長土呂	久留間 太	個人住宅		529	立会	H21.8.11	竪穴住居址
66	周防畑遺跡群49	長土呂	佐久市	公共下水道事業		201	立会	H21.11.4~16	
67	濁り遺跡7	塚原	有限会社田園不動産	個人住宅		297.99	立会	H21.7.28	
68	岩村田遺跡群123	岩村田	佐久市	公共下水道事業		323	立会	H21.10.23~30	
69	周防畑遺跡群50	長土呂	渡邊 武志	個人住宅		211	立会	H21.8.17	
70	西塚田遺跡	三分	高柳 ゆき江	個人住宅		313	立会	H21.9.28	
71	白山遺跡群5	三河田	丸山 博明	個人住宅		103.39	立会	H21.9.15	
72	東藤巻遺跡	布施	(株)エヌ・ティ・ティ・コム長野支店	無線基地局建設		10	立会	H21.12.4	
73	岩村田遺跡群124	岩村田	大曾根 司	個人住宅兼工場		304.17	立会	H21.11.16	
74	平馬塚遺跡群4	桜井	白田 弘茂	個人住宅		438.8	立会	H21.11.16	
75	根々井居屋敷遺跡3	根々井	佐久市	公共下水道事業		4.03	立会	H21.10.23	
76	西一里塚遺跡群10	平塚	小林 正明	個人住宅		247.41	立会	H21.11.6	
77	周防畑遺跡群51	長土呂	中澤 智春	個人住宅		337.4	立会	H21.11.4	
78	藤ヶ城跡 外55件	岩村田	佐久市	防災無線 屋外拡声子局		1.13	立会 立会	H21.11.2~12.24	
79	後沢遺跡	小宮山	碓井 正雄	個人住宅		696	立会	H21.12.10	
80	西大久保遺跡群15	下平尾	大澤 明彦	個人住宅		618.97	立会	H21.12.4	
81	常田居屋敷遺跡群17	塚原	加藤 輝恵	集合住宅		436.8	立会	H21.11.5	
82	高師町遺跡群8	新子田	佐久浅間農業共同組合	通夜施設建設		8,948.06	立会	H22.2.1	
83	上平遺跡群3	鳴瀬	佐久建設事務所	道路工事		850	立会	H22.1.19、2.24	
84	周防畑遺跡群52	長土呂	小林 朋寛	個人住宅		245.89	立会	H22.1.29	
85	周防畑遺跡群53	長土呂	中島 純	個人住宅		297.53	立会	H22.1.29	
86	籠ヶ澤A遺跡3	内山	佐久市	携帯電話の鉄塔		1.44	立会	H22.3.9	
87	城下遺跡群4	内山	株式会社創美	個人住宅		335.42	立会	H22.3.12	
88	前の久保遺跡	大沢	佐久市	道路工事		400	立会	H22.2.18	
89	岩村田遺跡群125	岩村田	秋山 元治・秋山 ひろ子	個人住宅		723.12	立会	H22.3.23	



藤ヶ城跡 他55件 位置図 (1 : 50,000)



2009年度（平成21年度）市内遺跡発掘調査位置図（1：50,000）

佐久市埋蔵文化財調査報告書 第184集
市内遺跡発掘調査報告書2009

2011年3月

編集・発行 長野県佐久市教育委員会
長野県佐久市中込3056
文化財課
長野県佐久市志賀5953
電話 0267-68-7321
FAX 0267-68-7323

印刷所 有限会社 ヴィアン
