佐久市文化財

# 年　報21

平成23年度

長野県佐久市教育委員会

佐久市文化財

# 年　報21

平成23年度

長野県佐久市教育委員会

# 目　次

目次
機構図
体制

Ⅰ　指定文化財保護事業…… 1

1　国・県・市指定文化財…… 1
2　公開…… 4
（1）国史跡・重要文化財　旧中込学校及び資料館…… 4
（2）蒸気機関車及び佐久鉄道ガソリンカー…… 4
（3）島崎藤村旧宅（前山貞祥寺敷地内）…… 5
（4）国史跡　龍岡城跡…… 5
3　臼田町誌編纂…… 5
（1）臼田町誌編纂…… 5
（2）展示…… 5
（3）臼田町誌編纂事業…… 5
4　望月町誌編纂事業…… 5

Ⅱ　埋蔵文化財事業…… 6
1　保護・保存…… 6
2　普及・公開…… 9
3　調査概要…… 10
1・2　宮の前遺跡他・南近津遺跡Ⅲ他…… 10
3　熊の堂遺跡他…… 11
4　岩村田遺跡群　東一本柳遺跡Ⅱ…… 13
5　野馬窪遺跡群　野馬窪遺跡Ⅴ…… 15
6　高師町遺跡群　和田上遺跡Ⅱ他…… 16
7　中堰遺跡…… 18
8　岩村田遺跡群　西一本柳遺跡ⅩⅩ…… 20
9　長土呂遺跡群　上聖端遺跡Ⅱ…… 21
10　西近津遺跡群　西近津遺跡Ⅸ…… 22
11　金井城跡Ⅳ…… 24

Ⅲ　岩村田遺跡群　西一本柳遺跡ⅩⅧ発掘調査報告書…… 25

Ⅳ　岩村田遺跡群　内西浦遺跡Ⅲ発掘調査報告書…… 63

# 機　構　図

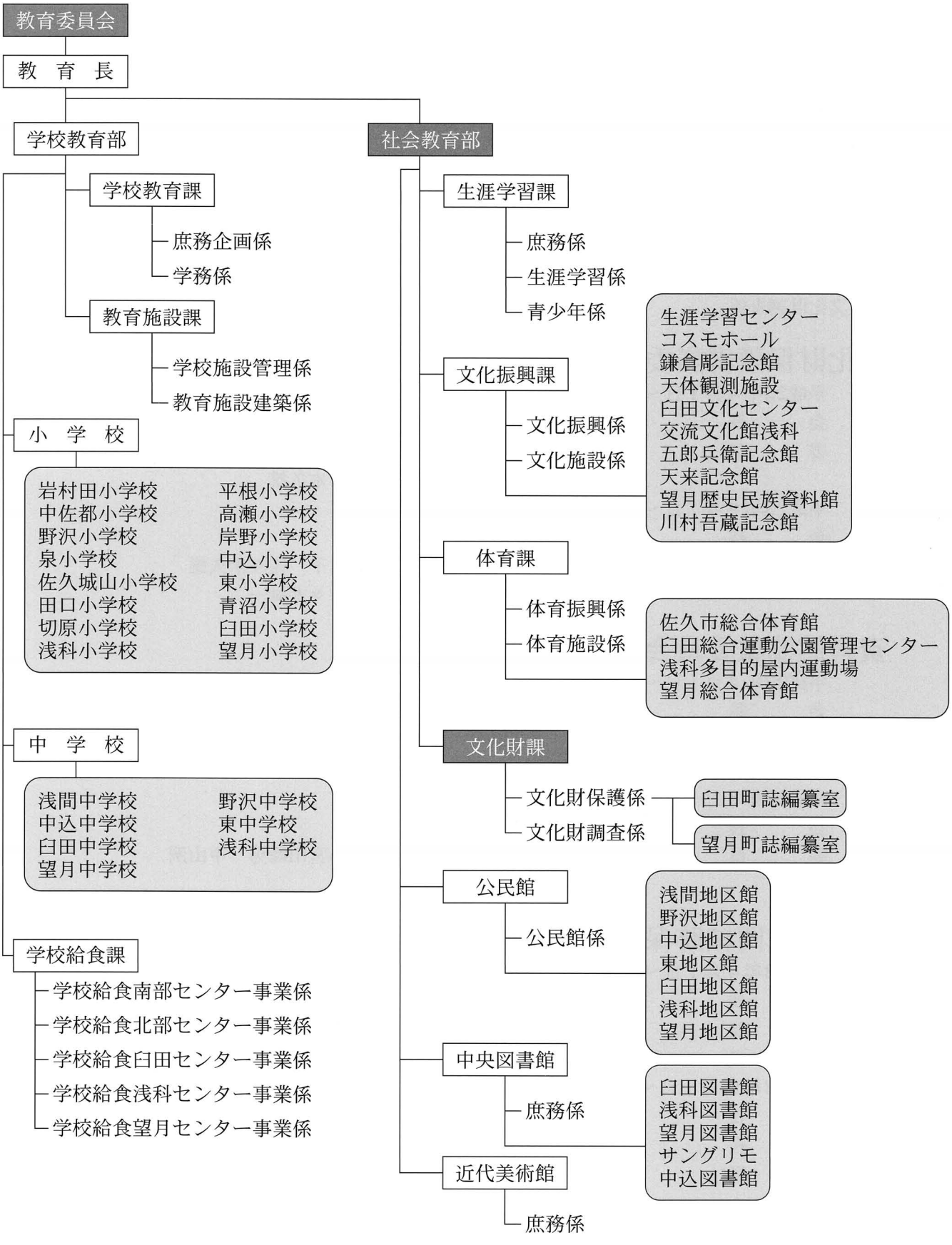
教育委員会
教　育　長
学校教育部
学校教育課
庶務企画係
学務係
教育施設課
学校施設管理係
教育施設建築係
小　学　校
岩村田小学校
中佐都小学校
野沢小学校
泉小学校
佐久城山小学校
田口小学校
切原小学校
浅科小学校
平根小学校
高瀬小学校
岸野小学校
中込小学校
東小学校
青沼小学校
臼田小学校
望月小学校
中　学　校
浅間中学校
中込中学校
臼田中学校
望月中学校
野沢中学校
東中学校
浅科中学校
学校給食課
学校給食南部センター事業係
学校給食北部センター事業係
学校給食臼田センター事業係
学校給食浅科センター事業係
学校給食望月センター事業係
社会教育部
生涯学習課
庶務係
生涯学習係
青少年係
文化振興課
文化振興係
文化施設係
生涯学習センター
コスモホール
鎌倉彫記念館
天体観測施設
臼田文化センター
交流文化館浅科
五郎兵衛記念館
天来記念館
望月歴史民族資料館
川村吾蔵記念館
体育課
体育振興係
体育施設係
佐久市総合体育館
臼田総合運動公園管理センター
浅科多目的屋内運動場
望月総合体育館
文化財課
文化財保護係
文化財調査係
臼田町誌編纂室
望月町誌編纂室
公民館
公民館係
浅間地区館
野沢地区館
中込地区館
東地区館
臼田地区館
浅科地区館
望月地区館
中央図書館
庶務係
臼田図書館
浅科図書館
望月図書館
サングリモ
中込図書館
近代美術館
庶務係

# 体　　制

## 佐久市教育委員会

| | |
|---|---|
| 教育長 | 土屋盛夫 |
| 社会教育部長 | 伊藤明弘 |
| 社会教育部次長 | 藤牧浩 |
| 文化財課長 | 吉澤隆 |
| 文化財保護係長 | 岡部政也 |
| 文化財保護係企画員 | 井出幸恵 |
| 文化財保護係 | 佐々木ふく江 |
| 文化財調査係長 | 三石宗一 |
| 文化財調査係専門員 | 林幸彦　須藤隆司　小林眞寿　羽毛田卓　冨沢一明　上原学 |
| 文化財調査係 | 並木節子　神津一明（10月～）井出泰章（４～９月）出澤力（４～５月） |

## 文化財保護審議委員会

平成23年４月１日～８月31日

| | |
|---|---|
| 会　　長 | 清水岩夫 |
| 委　　員 | 中山洌　加藤芳實　土屋修　丸山正俊　柳沢亜矢子<br>依田俊　鷹野裕由　荻原信子　佐々木久雄 |

平成23年９月１日～平成24年３月31日

| | |
|---|---|
| 会　　長 | 丸山正俊 |
| 委　　員 | 中山洌　依田俊　鷹野裕由　荻原信子　佐々木久雄<br>鷲見和人　山崎哲人　春原邦江　佐々木誠一 |

## 資料館協議委員会

平成23年４月１日～８月31日

| | |
|---|---|
| 会　　長 | 小林濱治郎 |
| 委　　員 | 平野知信　上原勝男　碓氷弘　小宮山峰男　清水岩夫<br>中村八惠子　小平重子 |

平成23年９月１日～平成24年３月31日

| | |
|---|---|
| 会　　長 | 小林濱治郎 |
| 委　　員 | 持田隆稔　小林恵次郎　碓氷弘　小宮山峰男　中山洌<br>中村八惠子　小平重子 |

## 国史跡龍岡城跡保存整備委員会

平成23年４月１日～11月30日

| | |
|---|---|
| 会　　長 | 宮本長二郎 |
| 副 会 長 | 五味盛重 |
| 委　　員 | 高埜利彦　河西克造　丸山正俊　細谷繁夫　中澤繁　中條衛次 |

平成23年12月１日～平成23年３月31日

| | |
|---|---|
| 会　　長 | 宮本長二郎 |
| 副 会 長 | 五味盛重 |
| 委　　員 | 高埜利彦　河西克造　丸山正俊　細谷繁夫　小林秀司　大井克志 |

# Ⅰ　指定文化財保護事業

1　国・県・市指定文化財

指定文化財　171件（国指定15件、県指定23件、市指定133件）

国登録有形文化財３件

指定文化財一覧表１

| NO | 区分 | 文化財名 | 名　　称 | 員数 | 所在地 | 所有者又は継承者 | 指定年月日 |
|---|---|---|---|---|---|---|---|
| 1 | 国指定 | 重要文化財 | 旧中込学校校舎（附 建築文書３点） | １棟 | 中　込 | 佐久市 | S44.3.12 |
| 2 | | 史　　跡 | 旧中込学校 | １ヶ所 | 中　込 | 佐久市 | S44.4.12 |
| 3 | | 史　　跡 | 龍岡城跡 | １ヶ所 | 田　口 | 佐久市 | S９.5.1 |
| 4 | | 重要文化財 | 紙本着色一遍上人絵伝　巻第二 | １巻 | 野　沢 | 金台寺 | S９.1.30 |
| 5 | | 重要文化財 | 紙本墨書他阿上人自筆仮名消息 | １軸 | 野　沢 | 金台寺 | S９.1.30 |
| 6 | | 重要文化財 | 駒形神社本殿（附　棟札４枚） | １棟 | 塚　原 | 駒形神社 | S24.5.30 |
| 7 | | 重要文化財 | 鉄　鐘 | １口 | 跡　部 | 藤沢平治 | S52.6.11 |
| 8 | | 重要文化財 | 新海三社神社三重塔 | １基 | 田　口 | 新海三社神社 | M40.8.28 |
| 9 | | 重要文化財 | 新海三社神社東本社 | １棟 | 田　口 | 新海三社神社 | S12.7.29 |
| 10 | | 重要文化財 | 六地蔵幢 | １基 | 入　沢 | 佐久市 | S36.3.23 |
| 11 | | 重要文化財 | 高良社（旧八幡神社本殿） | １棟 | 蓬　田 | 八幡神社 | S17.12.22 |
| 12 | | 重要文化財 | 福王寺の木造阿弥陀如来坐像 | １体 | 協　和 | 福王寺 | S25.8.29 |
| 13 | | 重要文化財 | 真山家住宅 | ２棟 | 望　月 | 真山純子 | S48.6.2 |
| 14 | | 重要無形民俗文化財 | 跡部の踊り念仏 | １つ | 跡　部 | 跡部踊り念仏保存会 | H12.12.27 |
| 15 | | 天然記念物 | 岩村田ヒカリゴケ産地 | １ヶ所 | 岩村田 | 佐久市 | T10.3.3 |
| 16 | 県指定 | 県　　宝 | 木造阿弥陀如来坐像 | １体 | 岩村田 | 西念寺 | S34.11.9 |
| 17 | | 県　　宝 | 刀 | １口 | 瀬　戸 | 寺尾文孝 | S.41.3.17 |
| 18 | | 県　　宝 | 木造地蔵菩薩半跏倚像 | １体 | 根々井 | 正法寺 | S44.5.15 |
| 19 | | 県　　宝 | 版本大般若経 | ５７７巻 | 安　原 | 安養寺 | S63.3.24 |
| 20 | | 県　　宝 | 貞祥寺三重塔 | １基 | 前　山 | 貞祥寺 | H４.9.10 |
| 21 | | 県　　宝 | 木造阿弥陀如来及び両脇侍立像 | ３体 | 安　原 | 安養寺 | H６.8.15 |
| 22 | | 県　　宝 | 貞祥寺惣門及び山門 | ２門 | 前　山 | 貞祥寺 | H15.4.21 |
| 23 | | 県　　宝 | 井出家座敷 | １室 | 臼　田 | 井出温 | S50.7.21 |
| 24 | | 県　　宝 | 上宮寺梵鐘 | １基 | 田　口 | 上宮寺 | S52.3.31 |
| 25 | | 県　　宝 | 鋳銅箔鍍金花瓶 | １口 | 臼　田 | 弥勒寺 | S61.3.27 |
| 26 | | 県　　宝 | 金剛力士像 | ２体 | 田　口 | 上宮寺 | H21.4.20 |
| 27 | | 県　　宝 | 安養寺の木造法燈国師倚像 | １体 | 安　原 | 安養寺 | H22.10.19 |
| 28 | | 無形民俗文化財 | 湯原神社式三番 | １つ | 湯　原 | 湯原神社式三番保存会 | S56.2.2 |
| 29 | | 史　　跡 | 三河田大塚古墳 | １基 | 三河田 | 柳沢茂 | S37.7.12 |
| 30 | | 史　　跡 | 伴野城跡 | １ヶ所 | 野　沢 | 大伴神社・佐久市 | S40.4.30 |
| 31 | | 史　　跡 | 根井氏館跡 | １ヶ所 | 根々井 | 正法寺 | S40.7.29 |
| 32 | | 史　　跡 | 北高禅師墓碑 | １基 | 岩村田 | 龍雲寺 | S44.10.2 |
| 33 | | 史　　跡 | 岩尾城跡 | １ヶ所 | 鳴　瀬 | 個人３９人 | S46.5.27 |
| 34 | | 史　　跡 | 平賀氏城跡 | １ヶ所 | 常　和 | 個人３７人 | S46.5.27 |
| 35 | | 史　　跡 | 大井城跡（王城・黒岩城） | ２ヶ所 | 岩村田 | 個人３４人 | S46.5.27 |
| 36 | | 史　　跡 | 五郎兵衛用水跡 | １路 | 望月・浅科 | 佐久市･国土交通省 | S58.12.26 |
| 37 | | 天然記念物 | 王城のケヤキ | １本 | 岩村田 | 荒宿十二社 | S61.3.27 |
| 38 | | 天然記念物 | 広川原の洞穴群 | 11穴９池 | 田　口 | 禅昌寺･市川栄三郎 | S51.3.29 |
| 39 | 市指定 | 有形文化財 | 金台寺の鉦 | １口 | 野　沢 | 金台寺 | S46.10.1 |
| 40 | | 有形文化財 | 竹田の鉦（一） | １口 | 根　岸 | 工藤光吉 | S46.10.1 |
| 41 | | 有形文化財 | 竹田の鉦（二） | １口 | 根　岸 | 工藤文武 | S46.10.1 |
| 42 | | 有形文化財 | 平賀村中善寺大般若経 | ６００巻 | 平　賀 | 中善寺 | S49.12.1 |
| 43 | | 有形文化財 | 下桜井村寛永の五人組帳 | １冊 | 桜　井 | 臼田繁雄 | S49.12.1 |
| 44 | | 有形文化財 | 永禄十一年上原筑前御恩御検地帳 | ２冊 | 瀬　戸 | 柳沢譲 | S49.12.1 |
| 45 | | 有形文化財 | 平尾大社本殿 | １棟 | 上平尾 | 平尾大社 | S49.12.1 |
| 46 | | 有形文化財 | 取出町百番観音 | 100体一式 | 取出町 | 取出町区 | S49.12.1 |
| 47 | | 有形文化財 | 桃源院木造地蔵菩薩坐像 | １体 | 鳴　瀬 | 桃源院 | S49.12.1 |
| 48 | | 有形文化財 | 大沢村旧長命寺仁王堂應永在銘石柱 | １柱 | 大　沢 | 長命寺 | S54.9.25 |

指定文化財一覧表２

| N0 | 区分 | 文化財名 | 名　　称 | 員数 | 所在地 | 所有者又は継承者 | 指定年月日 |
|---|---|---|---|---|---|---|---|
| 49 | 市指定 | 有形文化財 | 暦應在銘板碑 | １基 | 中　込 | 正楽寺 | S57.3.1 |
| 50 | | 有形文化財 | 龍雲寺の中世文書 | ３８点 | 岩村田 | 龍雲寺 | S62.10.20 |
| 51 | | 有形文化財 | 安養寺の中世文書 | ７点 | 安　原 | 安養寺 | S62.10.20 |
| 52 | | 有形文化財 | 上直路遺跡出土遺物 | 一括 | - | 佐久市 | S62.10.20 |
| 53 | | 有形文化財 | 東一本柳古墳出土遺物 | 一括 | - | 佐久市 | S62.10.20 |
| 54 | | 有形文化財 | 北西ノ久保遺跡出土の埴輪 | 一括 | - | 佐久市 | S62.10.20 |
| 55 | | 有形文化財 | 周防畑Ｂ遺跡出土遺物 | 一括 | - | 佐久市 | S62.10.20 |
| 56 | | 有形文化財 | 中道遺跡出土遺物 | 一括 | - | 佐久市 | S62.10.20 |
| 57 | | 有形文化財 | 瀧ノ峯古墳群出土遺物 | 一括 | - | 佐久市 | S62.10.20 |
| 58 | | 有形文化財 | 後沢遺跡出土遺物 | 一括 | - | 佐久市 | S62.10.20 |
| 59 | | 有形文化財 | 大井法華堂修験関係文書 | ８５９点 | 岩村田 | 大井道也 | H1.11.6 |
| 60 | | 有形文化財 | 木造愛染明王坐像および脇侍木造両界大日如来坐像 | ３体 | 志　賀 | 法禅寺 | H1.11.6 |
| 61 | | 有形文化財 | 旧大沢小学校 | １棟 | 大　沢 | 佐久市 | H8.6.6 |
| 62 | | 有形文化財 | 倉沢薬師堂（宮殿、石造薬師如来立像、加舎白雄自筆奉納俳額） | １棟 | 前　山 | 貞祥寺 | H10.4.30 |
| 63 | | 有形文化財 | 正法寺多層塔 | １基 | 根々井 | 正法寺 | H10.12.28 |
| 64 | | 有形文化財 | 相沢寺仏面 | ４１面 | 臼　田 | 相沢寺 | S48.3.10 |
| 65 | | 有形文化財 | 田野口藩陣屋日記 | ３７２冊 | - | 佐久市 | S50.11.22 |
| 66 | | 有形文化財 | 湯原神社青銅鰐口 | １口 | 湯　原 | 湯原神社 | S52.3.31 |
| 67 | | 有形文化財 | 大宮諏訪神社青銅鰐口 | １口 | 入　沢 | 大宮諏訪神社 | S52.3.31 |
| 68 | | 有形文化財 | 信濃奇勝録版木 | １組 | 臼　田 | 井出克征 | S52.3.31 |
| 69 | | 有形文化財 | 滝秩父札所観音石仏 | ３４尊 | 湯　原 | 湯原区 | S53.2.17 |
| 70 | | 有形文化財 | 水落観音町石石仏 | １３尊 | 田　口 | 水落山観音院 | S53.2.17 |
| 71 | | 有形文化財 | 相沢寺平鉦 | １口 | 臼　田 | 相沢寺 | S54.3.31 |
| 72 | | 有形文化財 | 弥勒寺板碑 | １基 | 臼　田 | 弥勒寺 | S54.3.31 |
| 73 | | 有形文化財 | 医王寺板碑 | １基 | 臼　田 | 医王寺 | S54.3.31 |
| 74 | | 有形文化財 | 御魂代石 | １基 | 田　口 | 新海三社神社 | S55.3.31 |
| 75 | | 有形文化財 | 岩水秩父札所観音木像 | ３４体 | 平　林 | 岩水区 | S55.3.31 |
| 76 | | 有形文化財 | 大宮諏訪神社石棒 | １本 | 入　沢 | 大宮諏訪神社 | S57.4.1 |
| 77 | | 有形文化財 | 解体人形 | １体 | 田　口 | 小林美和子 | S57.4.1 |
| 78 | | 有形文化財 | 磨崖石仏群 | ５基 | 三　分 | 三分区 | S58.3.25 |
| 79 | | 有形文化財 | 嫗の石像 | １体 | 下小田切 | 下小田切区 | S58.3.25 |
| 80 | | 有形文化財 | 大日宝塔 | ４基 | 三　分 | 遍照寺 | S58.3.25 |
| 81 | | 有形文化財 | 丸山家中世古文書 | ３点 | 田　口 | 丸山槇太 | S58.3.25 |
| 82 | | 有形文化財 | 新海三社神社中世古文書 | ３点 | 田　口 | 新海三社神社 | S58.3.25 |
| 83 | | 有形文化財 | 小太刀古狐丸 | １振 | 入　沢 | 日向廣邦 | S60.3.28 |
| 84 | | 有形文化財 | 地獄極楽図 | ２軸 | 臼　田 | 弥勒寺 | S62.3.25 |
| 85 | | 有形文化財 | 入沢焼茶壺 | １点 | - | 佐久市 | S63.4.18 |
| 86 | | 有形文化財 | 物部の銅印 | １個 | 清　川 | 上原政彦 | H5.7.1 |
| 87 | | 有形文化財 | 蕨手刀 | １振 | - | 佐久市 | H5.7.1 |
| 88 | | 有形文化財 | 銙帯具 | １組 | - | 佐久市 | H5.7.1 |
| 89 | | 有形文化財 | 山宮家中世古文書 | ４点 | 田　口 | 山宮博子 | H8.5.1 |
| 90 | | 有形文化財 | 龍岡藩高札場 | １棟 | 田　口 | 佐久市 | H9.4.1 |
| 91 | | 有形文化財 | 日影堂百番観音木像 | 100体一式 | 臼　田 | 医王寺 | H9.4.1 |
| 92 | | 有形文化財 | 吉祥寺山門 | １棟 | 入　沢 | 吉祥寺 | H10.4.1 |
| 93 | | 有形文化財 | 薬師堂薬師三尊像 | ３体 | 入　沢 | 日向一族 | H10.4.1 |
| 94 | | 有形文化財 | 泉龍院涅槃図 | １軸 | 中小田切 | 泉龍院 | H12.3.27 |
| 95 | | 有形文化財 | 磨崖青面金剛 | １尊 | 田　口 | 大工原一彦 | H14.3.6 |
| 96 | | 有形文化財 | 新海三社神社中本社・西本社 | ２棟 | 田　口 | 新海三社神社 | H14.3.6 |
| 97 | | 有形文化財 | 大宮諏訪神社本殿 | １棟 | 入　沢 | 大宮諏訪神社 | H15.3.6 |
| 98 | | 有形文化財 | 三条神社本殿 | １棟 | 入　沢 | 三条区 | H15.3.6 |
| 99 | | 有形文化財 | 矢島の五輪塔 | １基 | 矢　島 | 宝泉寺 | S25.12.1 |
| 100 | | 有形文化財 | 五輪塔群 | １群 | 塩名田 | 塩名田区 | S47.8.1 |
| 101 | | 有形文化財 | 山の神石祠 | １基 | 御馬寄 | 御馬寄区 | S56.8.1 |
| 102 | | 有形文化財 | 石仏十王像 | ５尊 | 御馬寄 | 御馬寄区 | S56.8.1 |
| 103 | | 有形文化財 | 矢島道祖神 | １基 | 矢　島 | 矢島区 | S62.10.1 |

指定文化財一覧表３

| NO | 区分 | 文化財名 | 名　　称 | 員数 | 所在地 | 所有者又は継承者 | 指定年月日 |
|---|---|---|---|---|---|---|---|
| 104 | | 有形文化財 | 長念寺の木造阿弥陀如来立像及び胎内文書 | １体 | 甲 | 長念寺 | H９.２.20 |
| 105 | | 有形文化財 | 八幡神社の算額 | １面 | 八　幡 | 八幡神社 | H９.２.20 |
| 106 | | 有形文化財 | 八幡神社の瑞垣門 | １棟 | 八　幡 | 八幡神社 | H９.２.20 |
| 107 | | 有形文化財 | 八幡神社の随身門 | １棟 | 八　幡 | 八幡神社 | H９.２.20 |
| 108 | | 有形文化財 | 八幡神社の本殿 | １棟 | 八　幡 | 八幡神社 | H９.２.20 |
| 109 | | 有形文化財 | 百番観音石仏群 | 100尊 | 春　日 | 飯塚宗治 | S61.９.10 |
| 110 | | 有形文化財 | 市川家の石造大日如来 | １体 | 布　施 | 市川豊 | S61.９.10 |
| 111 | | 有形文化財 | 城光院の石造庚申塔 | １基 | 望　月 | 城光院 | S61.９.10 |
| 112 | | 有形文化財 | 城光院の石造十王像 | １０尊 | 望　月 | 城光院 | S61.９.10 |
| 113 | | 有形文化財 | 城光院の石造宝篋印塔 | ４基 | 望　月 | 城光院 | S61.９.10 |
| 114 | | 有形文化財 | 万治の石造大日如来 | １体 | 協　和 | 比田井良嗣 | S61.９.10 |
| 115 | | 有形文化財 | 福王寺の石造庚申塔 | １基 | 協　和 | 福王寺 | S61.９.10 |
| 116 | | 有形文化財 | 福王寺の木造日光菩薩立像 | １体 | 協　和 | 福王寺 | S61.９.10 |
| 117 | | 有形文化財 | 福王寺の木造月光菩薩立像 | １体 | 協　和 | 福王寺 | S61.９.10 |
| 118 | | 有形文化財 | 福王寺の木造雨宝童子立像 | １体 | 協　和 | 福王寺 | S61.９.10 |
| 119 | | 有形文化財 | 福王寺の木造毘沙門天立像 | １体 | 協　和 | 福王寺 | S61.９.10 |
| 120 | | 有形文化財 | 月輪寺跡の石造笠塔婆 | １基 | 印　内 | 印内区 | S61.９.10 |
| 121 | | 有形文化財 | 天神の元禄の石造双体道祖神 | １体 | 協　和 | 天神区 | S61.９.10 |
| 122 | | 有形文化財 | 入布施の石造片手合掌双体道祖神 | １体 | 布　施 | 入布施区 | S61.９.10 |
| 123 | | 有形文化財 | 牧布施の石造庚申塔 | １基 | 布　施 | 牧布施区 | S61.９.10 |
| 124 | | 有形文化財 | 不動明王立像 | １体 | 春　日 | 蓮華寺 | H20.６.13 |
| 125 | | 無形民俗文化財 | 岩村田祇園におけるお船様祭り | １つ | 岩村田 | 荒宿区 | S58.９.１ |
| 126 | | 無形民俗文化財 | 鳥追い祭り | １つ | 甲 | 鳥追い祭り保存会 | H９.２.20 |
| 127 | | 無形民俗文化財 | 岩下の踊り念仏 | １つ | 春　日 | 岩下踊り念仏保存会 | S61.９.10 |
| 128 | | 無形民俗文化財 | 根神社の式三番叟 | １つ | 春　日 | 根神社式三番叟保存会 | S61.９.10 |
| 129 | | 無形民俗文化財 | 榊祭 | １つ | 望　月 | 望月区 | S61.９.10 |
| 130 | | 無形民俗文化財 | 春日本郷地区道祖神祭り | １つ | 春　日 | 春日本郷地区 | H10.２.20 |
| 131 | | 史　　跡 | 大梅禅師墓碑 | １基 | 内　山 | 正安寺 | S45.10.１ |
| 132 | | 史　　跡 | 鵜縄沢端一里塚東塚 | １基 | 岩村田 | 関口芳幸 | S45.10.１ |
| 133 | | 史　　跡 | 安原大塚古墳 | １基 | 安　原 | 英多神社 | S45.10.１ |
| 134 | | 史　　跡 | 北西ノ久保の石造塔婆群 | １群 | 岩村田 | 信州短期大学 | S49.12.１ |
| 135 | | 史　　跡 | 正楽院の供養塔 | １基 | 平　賀 | 長福寺 | S49.12.１ |
| 136 | | 史　　跡 | 前山城跡 | １ヶ所 | 前　山 | 個人１１人 | S56.４.23 |
| 137 | | 史　　跡 | 瀧ノ峯古墳群 | ４基 | 根　岸 | 個人６名 | S62.10.20 |
| 138 | | 史　　跡 | 後沢遺跡 | １ヶ所 | 小宮山 | 佐久市 | S62.10.20 |
| 139 | | 史　　跡 | 蛇塚古墳 | １基 | 臼　田 | 佐久市 | S47.５.５ |
| 140 | | 史　　跡 | 幸神古墳群 | 4基 | 田　口 | 新海三社神社 | S47.５.５ |
| 141 | | 史　　跡 | 西の窪１９号古墳 | １基 | 入　沢 | 桜井やす | S47.５.５ |
| 142 | | 史　　跡 | 塩名田本陣跡 | １棟 | 塩名田 | 丸山良一 | S25.12.１ |
| 143 | | 史　　跡 | 御馬寄古城跡 | １ヶ所 | 御馬寄 | 山浦幸之助外 | S25.12.１ |
| 144 | | 史　　跡 | 土合一号古墳 | １基 | 甲 | 金箱保 | S25.12.１ |
| 145 | | 史　　跡 | 火の雨塚古墳 | １基 | 桑　山 | 寺尾福丸 | S25.12.１ |
| 146 | | 史　　跡 | 虚空蔵のろし台跡 | １ヶ所 | 矢　島 | 八幡神社 | S25.12.１ |
| 147 | | 史　　跡 | 舟つなぎ石 | １ | 塩名田千曲川河川敷 | 国土交通省 | S25.12.１ |
| 148 | | 史　　跡 | 野馬除け柵跡 | 数カ所 | 御牧原 | 個人所有 | S35.８.15 |
| 149 | | 史　　跡 | 中山道一里塚跡 | １ヶ所 | 甲 | 山本武広 | H９.２.20 |
| 150 | | 史　　跡 | 八幡宿本陣跡 | １ヶ所 | 八　幡 | 小松勇夫 | H９.２.20 |
| 151 | | 史　　跡 | 兜山古墳 | ２基 | 八幡・蓬田 | 依田仁 | H16.11.24 |
| 152 | | 史　　跡 | 下吹上遺跡 | １ヶ所 | 協　和 | 佐久市 | S61.９.10 |
| 153 | | 史　　跡 | 中山道 | | 布施・望月・茂田井 | 佐久市 | S61.９.10 |
| 154 | | 史　　跡 | 王塚古墳 | １基 | 協　和 | 比田井区 | S61.９.10 |
| 155 | | 名　　勝 | 皎月原 | １ヶ所 | 小田井 | 佐久市 | S53.２.１ |
| 156 | | 天然記念物 | 白山神社イチイの古樹 | １本 | 常　和 | 白山神社 | S45.10.１ |
| 157 | | 天然記念物 | 野沢町の女男木 | １本 | 野　沢 | 大伴神社 | S46.10.１ |
| 158 | | 天然記念物 | チョウゲンボウ | 生息地２ヶ所 | 伴野・鳴瀬 | — | S53.２.１ |

指定文化財一覧表４

| NO | 区分 | 文化財名 | 名　　称 | 員数 | 所在地 | 所有者又は継承者 | 指定年月日 |
|---|---|---|---|---|---|---|---|
| 159 | | 天然記念物 | お神明の三本松 | １本 | 上小田切 | 上小田切西区 | S47.5.5 |
| 160 | | 天然記念物 | 入沢風穴 | １ヶ所 | 入　沢 | 三石嗣佳 | S48.3.10 |
| 161 | | 天然記念物 | キレハエビラシダ | １群 | 上小田切 | 上小田切区 | S63.11.21 |
| 162 | | 天然記念物 | 黒沢家　コナラ | １本 | 湯　原 | 黒沢家 | H16.2.13 |
| 163 | | 天然記念物 | 児落場峠天然カラマツ | １本 | 入　沢 | 佐久市 | H16.2.13 |
| 164 | 市 | 天然記念物 | 関所破りの桜 | １本 | 甲 | 市川恒世 | S44.5.15 |
| 165 | 指 | 天然記念物 | 勝手神社のケヤキの木 | １本 | 御馬寄 | 勝手神社 | H15.10.30 |
| 166 | 定 | 天然記念物 | 山の神のコナラ群 | １群 | 春　日 | 春日財産区 | H９.3.14 |
| 167 | | 天然記念物 | 小野山家のエドヒガン | １本 | 春　日 | 小野山駿吉 | H９.3.14 |
| 168 | | 天然記念物 | 蓮華寺のスギ | １本 | 春　日 | 蓮華寺 | H９.3.14 |
| 169 | | 天然記念物 | 大井家のエドヒガン | １本 | 協　和 | 大井誉敬 | H９.3.14 |
| 170 | | 天然記念物 | 福王寺のヒイラギ | １本 | 協　和 | 福王寺 | H９.3.14 |
| 171 | | 天然記念物 | 臼田トンネル産古型マンモス化石 | １個体 | 文化財課 | 佐久市 | H23.7.27 |

| NO | 区分 | 文化財名 | 名　　称 | 員数 | 所在地 | 所有者又は継承者 | 指定年月日 |
|---|---|---|---|---|---|---|---|
| 1 | 国 | 建造物 | 武重本家酒造及び武重家住宅 | 30棟 | 茂田井 | 武重徳衛 | H12.4.21 |
| 2 | 登 | 建造物 | 市川家住宅主屋と土蔵 | ２棟 | 中　込 | 市川平八郎 | H17.6.17 |
| 3 | 録 | 建造物 | 佐藤家住宅主屋　他７件 | ８件 | 協　和 | 佐藤正臣 | H23.7.15 |

２　公開

（１）国史跡・重要文化財

旧中込学校及び資料館

開館日数３０８日

入館者数８，４９６人

10/２　開校記念事業実施

平成21年度において実施した旧中込学校校舎の保有耐震性能調査、耐震基礎診断結果を基に耐震補強工事の実施方法等を検討し、老朽化部分の補修と併せて保存整備を図る。

旧中込学校

（２）蒸気機関車及び佐久鉄道ガソリンカー

旧中込学校に公開展示　見学無料

〇ガソリンカー「キホハニ５６号」

ＪＲ小海線の前身佐久鉄道で昭和５年から県下で初めて使用され、第２次世界大戦まで活躍。

〇蒸気機関車「ＳＬ：Ｃ５６　１０１号」

Ｃ５６型蒸気機関車は、昭和１０年に１２型の改良型として１６４両が製造され、全長１４．３m、高さ３．９mで出力５０５馬力・最高速７５km/hの性能。小海線を走るＣ５６型蒸気機関車は、昭和１０年小海線全線開通とともに配置され、以後「高原のポニー（仔馬）」と呼ばれ、人々に親しまれたが、昭和４７年１２月に鉄路よりその姿を消した。

ガソリンカー「キホハニ56号」

蒸気機関車「ＳＬ：Ｃ56　101号」

（3）島崎藤村旧宅（前山貞祥寺敷地内）

毎年４月下旬から１１月上旬にかけて公開。（１１月中旬から４月中旬までは閉館）

開館日数１４９日　　入館者数２，０６３人　　観覧料　無料

藤村　本名：春樹（1872～1943）が、1899年（明治32年）４月小諸義塾教師として小諸へ赴任してきてから1905年（明治38年）４月同教師を辞するまでの６年間をこの家で過ごした。

この家は、1920年（大正９年）、本間邸の一部として佐久市前山南に移転されたが、藤村生誕100年を迎えた1972年（昭和47年）、本間氏をはじめ諸方面の理解と協力に基づき、昭和48年から49年に解体復元工事を行い、現在に至る。

（4）国史跡　龍岡城跡

藩主　松平乗謨（大給　恒）

［奥殿藩、文久３年野口藩、明治元年龍岡藩となる］

［明治元年に大給、２年に恒と改名］

龍岡城跡保存管理計画の策定

国史跡龍岡城を適切に保存・管理し、具体的方針を示して活用していくことを目的として、次世代へ確実に引き継ぐために龍岡城保存管理計画を策定する。

（計画策定年度：平成23年度～25年度）



龍岡城五稜郭

3　臼田町誌編纂

（1）臼田町誌編纂講座

期日　平成24年３月25日　　場所　あいとぴあ臼田　　参加者　80人

演題　故郷を捨てた人びと　～宝暦８年「欠落帳」を読む

講師　　尾崎行也先生

（2）展示　臼田町誌編纂室　古民具（農具等）を中心とした民族資料（約500点）を常設展示

（3）臼田町誌編纂事業

平成11年から実施した臼田町誌編纂事業は、今年度の目録刊行により終了。

4　望月町誌編纂事業

望月町誌編纂室を10月に開設して、目録刊行準備を開始した。

# Ⅱ　埋蔵文化財事業

## 1　保護・保存

### 記録保存

### （1）概要

| 開発原因者等 | 調査実施数 | | | | 報告書刊行 |
|---|---|---|---|---|---|
| | 発掘 | 整理 | 試掘 | 立合 | |
| 佐久建設事務所 | | 1 | 1 | 2 | 1 |
| 佐久市 | 4 | 2 | 3 | 9 | |
| 個人・民間企業 | 7 | 6 | 33 | 27 | 4 |
| 市内遺跡 | | 1 | | | 1 |
| 年報 | | 1 | | | 1 |
| 合計 | 11 | 11 | | | 7 |
| 原因者負担 | 8 | 10 | | | |
| 国・県補助 | 3 | 1 | 37 | 38 | |

### （2）発掘調査・整理作業

| No | 遺跡名 | 調査面積(㎡) | 所在地 | 開発事業 | 調査概要 | 報告書 |
|---|---|---|---|---|---|---|
| 1 | 宮の前遺跡他 | 2,075 | 長土呂 | 道路改良 | 弥生時代後期から中世の集落跡 | |
| 2 | 南近津遺跡Ⅲ･Ⅳ･Ⅴ | 9,865 | 長土呂 | 区画整理事業 | 弥生時代後期から中世の集落跡 | |
| 3 | 熊の堂遺跡 | 1,235 | 鳴瀬 | 道路改良 | 弥生時代後期の集落跡 | |
| 4 | 東一本柳遺跡Ⅱ | 1,382 | 岩村田 | 市営住宅建替 | 古墳時代の集落跡 | |
| 5 | 野馬窪遺跡Ⅴ | 215 | 猿久保 | 移動通信無線基地局建設 | 平安時代の集落跡 | |
| 6 | 和田上遺跡Ⅱ他 | 393.45 | 瀬戸 | 供給線新設 | 縄文時代後期から平安時代の集落跡 | |
| 7 | 中堰遺跡 | 2,540 | 平賀 | 老人ホーム建設 | 弥生時代後期から平安時代の集落跡 | |
| 8 | 西一本柳遺跡ＸＸ | 231 | 岩村田 | 店舗建設 | 弥生時代の集落跡 | 第199集 |
| 9 | 上聖端遺跡Ⅱ | 869 | 長土呂 | 事務所建設 | 奈良時代の集落跡 | |
| 10 | 西近津遺跡Ⅸ | 170 | 長土呂 | 集合住宅建設 | 弥生から古墳時代の集落跡 | |
| 11 | 金井城跡Ⅳ | 205.77 | 小田井 | 集合住宅建設 | 中世城郭跡 | 第200集 |

### （3）整理作業

| No | 遺跡名 | 所在地 | 開発事業 | 調査概要 | 報告書 |
|---|---|---|---|---|---|
| 1 | 田中遺跡 | 入沢･三分 | 道路改良 | 古墳時代から平安時代の集落跡 | 第201集 |
| 2 | 中道遺跡Ⅲ | 前山 | 移動通信用無線基地局 | 平安時代の集落跡 | |
| 3 | 白岩城跡Ⅲ | 上平尾 | 店舗 | 中世城郭跡 | 第197集 |
| 4 | 宮の上遺跡Ⅲ | 横和 | 集合住宅 | 平安時代の集落跡 | 第195集 |
| 5 | 宮の上遺跡Ⅳ | 横和 | 集合住宅 | 平安時代の集落跡 | |
| 6 | 西一本柳遺跡ＸＸ | 岩村田 | 店舗 | 弥生時代の集落跡 | 第199集 |
| 7 | 金井城跡Ⅳ | 小田井 | 集合住宅 | 中世城郭跡 | 第200集 |
| 8 | 市内遺跡 | 市内 | | 平成22年度試掘・立合調査 | 第196集 |
| 9 | 年報 | 市内 | | 平成21年度発掘調査 | |

（4）試掘・立会調査

| No | 遺跡名 | 所在地 | 開発主体者 | 開発事業名 | 調査面積(㎡) | 開発面積(㎡) | 保護措置 | 調査期間 |
|---|---|---|---|---|---|---|---|---|
| 1 | 中堰遺跡 | 平賀 | 社会福祉法人佐久平福祉会 | 特別養護老人ホーム建設 | 1,786.6 | 9,221.00 | 試掘 | H23.4.5～8、11～13 |
| 2 | 仲田遺跡 | 猿久保 | システムプラン･ドゥー㈱ | 店舗建設 | 837.2 | 3,871.55 | 試掘 | H23.4.14･15･18 |
| 3 | 岩村田遺跡群 | 岩村田 | ㈲ジャンリッツ | ウエディング教会建設 | 185.6 | 838.00 | 試掘 | H23.4.18 |
| 4 | 常田居屋敷遺跡群 | 長土呂 | ㈲アートジャパン岩月 | 宅地造成 | 396.2 | 2,909.00 | 試掘 | H23.4.20 |
| 5 | 宮の上遺跡群 | 横和 | ㈱シナノ | 社屋建設 | 277.2 | 1,638.00 | 試掘 | H23.4.25 |
| 6 | 岩村田遺跡群 | 岩村田 | 東亜開発㈱ | 宅地造成 | 368.4 | 2,977.00 | 試掘 | H23.6.16 |
| 7 | 西裏遺跡群 | 大沢・本新町 | ㈱エヌ・ティ・ティドコモ | 無線基地局 | 7.2 | 90.50 | 試掘 | H23.6.3 |
| 8 | 栗毛坂遺跡群 | 岩村田 | ㈲京成不動産 | 宅地造成 | 59.5 | 1,882.00 | 試掘 | H23.5.11・12 |
| 9 | 枇杷坂遺跡群 | 岩村田 | 室作　和雄 | 集合住宅 | 214.7 | 816.00 | 試掘 | H23.6.20 |
| 10 | 熊の堂遺跡 | 鳴瀬 | 佐久市 | 道路改良 | 782.0 | 19,300.00 | 試掘 | H23.5.16～18 |
| 11 | 芋の原遺跡群 | 横根 | ソフトバンクモバイル㈱ | 無線基地局 | 4.0 | 4.00 | 試掘 | H23.6.13 |
| 12 | 枇杷坂遺跡群 | 岩村田 | ㈱萬家 | 店舗建設 | 946.1 | 3,876.00 | 試掘 | H23.6.7～9、H24.3.13 |
| 13 | 壱町田遺跡 | 三塚 | 森屋　千春 | 集合住宅 | 176.4 | 1,077.00 | 試掘 | H23.6.23 |
| 14 | 香坂屋敷遺跡 | 香坂 | ソフトバンクモバイル㈱ | 無線基地局 | 4.0 | 4.00 | 試掘 | H23.7.19 |
| 15 | 石原坂遺跡 | 根岸 | ソフトバンクモバイル㈱ | 無線基地局 | 4.0 | 4.00 | 試掘 | H23.7.19 |
| 16 | 周防畑遺跡群 | 長土呂 | 室作　利明 | 集合住宅 | 336.6 | 1,577.00 | 試掘 | H23.7.4 |
| 17 | 長土呂遺跡群 | 長土呂 | エフビー介護サービス㈱ | 社屋建設 | 486.4 | 2,440.33 | 試掘 | H23.7.6・7 |
| 18 | 中金井遺跡群 | 小田井 | ㈱竹村組 | 宅地造成 | 1,652.2 | 21,352.66 | 試掘 | H23.7.11～15･19 |
| 19 | 金井城跡 | 小田井 | 田辺　俊夫 | 集合住宅 | 232.8 | 1,072.00 | 試掘 | H23.10.28 |
| 20 | 西近津遺跡群 | 長土呂 | 茂木　義秀 | 集合住宅 | 87.0 | 407.00 | 試掘 | H23.11.8 |
| 21 | 西近津遺跡群 | 長土呂 | 茂木　巧啓 | 集合住宅 | 96.0 | 562.00 | 試掘 | H23.11.8 |
| 22 | 蛇塚遺跡群 | 新子田 | ㈲田園不動産 | 宅地造成 | 868.5 | 2,077.00 | 試掘 | H23.8.17～19 |
| 23 | 濁り遺跡 | 塚原 | ㈲田園不動産 | 宅地造成 | 336.0 | 2,214.00 | 試掘 | H23.8.26 |
| 24 | 中金井遺跡群 | 小田井 | 高橋　敏幸 | 集合住宅 | 96.2 | 391.00 | 試掘 | H23.10.6 |
| 25 | 中金井遺跡群 | 小田井 | ㈲アイリス | 宅地造成 | 272.0 | 1,659.49 | 試掘 | H23.9.12・13 |
| 26 | 野沢城跡<br>野沢館跡 | 野沢 | 長野県信用組合 | 社屋建設 | 100.8 | 1,440.99 | 試掘 | H23.9.12 |
| 27 | 中原遺跡群 | 今井 | 鷹野　敏夫 | 集合住宅 | 536.0 | 2,468.00 | 試掘 | H23.10.26・27 |
| 28 | 枇杷坂遺跡群 | 岩村田 | 荻原　幹雄 | 医院建設 | 159.0 | 1,030.33 | 試掘 | H23.9.14 |
| 29 | 上砂田遺跡 | 岩村田 | ㈲ユニバーサル商事 | 宅地造成 | 29.4 | 1,036.32 | 試掘 | H23.10.13 |
| 30 | 番屋前遺跡群 | 猿久保 | 佐久建設事務所 | 道路改良 | 39.0 | 4,682.00 | 試掘 | H24.1.27 |
| 31 | 宮の上遺跡群 | 横和 | ㈱ローソン | 店舗建設 | 119.0 | 1,500.06 | 試掘 | H24.2.1 |
| 32 | 周防畑遺跡群 | 長土呂 | 佐久市 | 学校建設 | 6,344.0 | 27,706.00 | 試掘 | H24.2.20～3.23 |
| 33 | 長明塚遺跡 | 野沢 | ㈲田園不動産 | 宅地造成 | 136.0 | 2,995.00 | 試掘 | H24.2.6 |
| 34 | 枇杷坂遺跡群 | 岩村田 | ㈱コスモファーマ東京 | 薬局建設 | 47.6 | 1,045.45 | 試掘 | H24.2.13 |
| 35 | 岩村田遺跡群 | 岩村田 | UQコミュニケーションズ㈱ | 無線基地局 | 2.4 | 4.00 | 試掘 | H24.2.27 |
| 36 | 野沢城跡 | 原 | 伴野　節男 | 集合住宅 | 67.0 | 824.00 | 試掘 | H24.2.27 |
| 37 | 壱町田遺跡 | 三塚 | 佐久市 | 学校建設 | 874.5 | 22,570.00 | 試掘 | H24.3.21～23 |

| No | 遺跡名 | 所在地 | 開発主体者 | 開発事業名 | 調査面積(㎡) | 開発面積(㎡) | 保護措置 | 調査期間 |
|---|---|---|---|---|---|---|---|---|
| 38 | 社宮司遺跡 | 原 | 土屋ホーム | 個人住宅 | | 226 | 立会 | H23.4.13 |
| 39 | 入の沢遺跡 | 桑山 | 古山保雄　古山鈴子 | 個人住宅 | | 490.03 | 立会 | H23.4.21 |
| 40 | 尼塚遺跡群 | 塚原 | 浅野　勝紀 | 個人住宅 | | 324.82 | 立会 | H23.5.6 |
| 41 | 山崎遺跡 | 田口 | ㈲信濃土地開発 | 個人住宅 | | 351.39 | 立会 | H23.6.22 |
| 42 | 志賀神明の木遺跡 | 志賀 | 工藤　勇 | 個人住宅 | | 162.47 | 立会 | H23.7.8 |
| 43 | 前久保遺跡、広久保・桃の久保遺跡 | 中小田切 | 佐久市 | 道路改良 | | 7,100 | 立会 | H23.8.25 |
| 44 | 岩村田遺跡群 | 岩村田 | 佐久市 | 園舎解体工事 | | 2,951.02 | 立会 | H23.12.22 |
| 45 | 周防畑遺跡群 | 長土呂 | 馬場　淳太 | 個人住宅 | | 233.37 | 立会 | H23.9.20 |
| 46 | 上砂田遺跡 | 岩村田 | 北村　宣行 | 個人住宅 | | 213 | 立会 | H23.8.23 |
| 47 | 周防畑遺跡群 | 長土呂 | 馬場　慧司 | 個人住宅 | | 225.84 | 立会 | H23.9.30 |
| 48 | 田中島遺跡 | 御馬寄 | 蒔田　芳太郎 | 擁壁工事 | | 238.34 | 立会 | H23.11.30 |
| 49 | 内山中村遺跡 | 内山 | 長岡　喜三 | 個人住宅 | | 431.96 | 立会 | H23.8.30 |
| 50 | 山崎遺跡・原遺跡 | 田口 | 佐久市 | 公共下水道 | | 297 | 立会 | H23.12.21 |
| 51 | 岩村田遺跡群 | 岩村田 | 佐久市 | 公共下水道 | | 273 | 立会 | H23.11.8 |
| 52 | 枇杷坂遺跡群 | 岩村田 | 佐久市 | 公共下水道 | | 2,600.50 | 立会 | H23.11.21 |
| 53 | 城下遺跡 | 臼田 | 鏡内　祐行 | 個人住宅 | | 277.63 | 立会 | H23.9.8 |
| 54 | 野沢城跡 | 取出 | 高柳淳一　高柳典子 | 個人住宅 | | 466.31 | 立会 | H23.11.10 |
| 55 | 野沢城跡 | 取出 | 山口　たつ江 | 個人住宅 | | 208.62 | 立会 | H23.11.4 |
| 56 | 栗毛坂遺跡群 | 小田井 | 佐久建設事務所 | 道路 | | 204.90 | 立会 | H24.2.2 |
| 57 | 郷源氏遺跡 | 志賀 | ソフトバンクモバイル㈱ | 無線基地局 | | 1.44 | 立会 | H23.10.20 |
| 58 | 藤ヶ城跡 | 岩村田 | ソフトバンクモバイル㈱ | 無線基地局 | | 1.44 | 立会 | H23.10.20 |
| 59 | 近津遺跡群 | 長土呂 | 清水　裕 | 個人住宅 | | 713 | 立会 | H23.11.16 |
| 60 | 芝宮遺跡群 | 長土呂 | ㈱竹花組 | 店舗建設 | | 1,959.89 | 立会 | H23.11.2 |
| 61 | 三千束遺跡群 | 野沢 | 鷹野　明彦 | 個人住宅 | | 334.83 | 立会 | H23.10.25 |
| 62 | 蛇塚遺跡群 | 安原 | 谷津壮登　谷津真美 | 個人住宅 | | 343.16 | 立会 | H24.1.12 |
| 63 | 番屋前遺跡 | 猿久保 | 秋山　和幸 | 個人住宅 | | 237.36 | 立会 | H23.11.22 |
| 64 | 大中沢遺跡 | 大沢 | 佐久市 | 道路改良 | | 144 | 立会 | H24.2.28、3.7 |
| 65 | 勝間原遺跡 | 下小田切 | 佐久市 | 公共下水道 | | 84 | 立会 | H23.12.5・12 |
| 66 | 筒畑遺跡群 | 新子田 | 佐久建設事務所 | 道路 | | 3,879 | 立会 | H24.1.24 |
| 67 | 猿久保屋敷添遺跡 | 猿久保 | 山口　敏史 | 個人住宅 | | 213.17 | 立会 | H24.1.10 |
| 68 | 西の張遺跡 | 小宮山 | 松本　健志 | 個人住宅 | | 425.14 | 立会 | H23.12.20 |
| 69 | 周防畑遺跡群 | 長土呂 | 木内智明　橋坂弘子 | 個人住宅 | | 245.22 | 立会 | H24.1.24 |
| 70 | 周防畑遺跡群 | 長土呂 | 佐久市 | 道路改良 | | 6,424 | 立会 | H24.1.11 |
| 71 | 鹿嶋遺跡 | 協和 | 佐久市 | 道路改良 | | 340 | 立会 | H24.2.17 |
| 72 | 枇杷坂遺跡群 | 岩村田 | 田中　良明 | 個人住宅 | | 477.33 | 立会 | H24.3.16 |
| 73 | 三千束遺跡群 | 三塚 | ㈲サンエイ開発 | 宅地造成 | | 2,381.08 | 立会 | H24.3.6 |
| 74 | 東五里田遺跡 | 野沢 | 小宮山　昌宏 | 個人住宅 | | 288.81 | 立会 | H24.3.19 |
| 75 | 社宮司遺跡 | 原 | 佐藤　直己 | 個人住宅 | | 285.96 | 立会 | H24.3.26 |

（５）出土遺物保存処理

◎国補埋蔵文化財出土遺物保存処理業務　　山の神古墳群１号墳　直刀４

（６）刊行図書

佐久市埋蔵文化財調査報告書

第195集　『宮の上遺跡群宮の上遺跡Ⅲ・Ⅳ』　　第196集　『市内遺跡発掘調査報告書2010』

第197集　『白岩城跡Ⅲ』　　第199集　『岩村田遺跡群西一本柳遺跡ＸＸ』

第200集　『金井城跡Ⅳ』　　第201集　『田中遺跡』

佐久市文化財　『年報20』

開催風景

2　普及・公開

（１）第32回少年考古学教室

開催場所　長土呂　宮の前遺跡

開催日時　平成23年８月４日（木）・５日（金）

参加者　　市内小中学生　95名

内容　　古代竪穴住居址の発掘体験

（２）講座

| 期　日 | 主　催　者 | 内　　容 | 参加者 |
|---|---|---|---|
| ４月16日(土) | 龍岡城五稜郭保存会 | 五稜郭石垣の伝統工法について | 80 |
| ５月17日(火) | 浅間地区館 | 中世の城館～大井城～ | 16 |
| ５月18日(水) | 文化振興課 | 佐久の歴史の出発点～旧石器時代から弥生時代～ | 39 |
| ５月26日(木) | 中込地区館 | 中世の山城のしくみと望月城 | 33 |
| ６月15日(水) | 文化振興課 | 佐久の古代の人々～古墳・奈良・平安時代～ | 28 |
| ６月22日(水) | 佐久税務署 | 平安時代末期から明治時代初頭までの佐久地方の歴史 | 30 |
| ７月７日(木) | 内山松井区老人会 | 中世の山城のしくみと平賀城、内山城 | 22 |
| ７月17日(土) | 望月地区館 | 望月氏と望月城、大伴神社と城光院 | 22 |
| ７月26日(火) | 公民館 | 佐久の歴史と文化～佐久の城館～ | 21 |
| ９月11日(日) | 佐久商工会議所 | 山城を学ぼう～内山城～ | 62 |
| ９月12日(月) | 浅間地区館 | 中世の城館～野沢城と前山城～ | 16 |
| 10月14日(金) | 中込地区館 | 五稜郭の歴史 | 75 |
| 10月24日(月)・25日(火) | 中込小学校 | 化石からわかる佐久地方の歴史的背景 | 80 |
| 11月15日(火) | 浅間地区館 | 龍岡城と松平乗謨について | 18 |
| 12月13日(火) | 公民館 | 郷土の歴史と文化～近世以降の佐久の城館～ | 26 |
| １月15日(日) | 志賀上宿公民館 | 佐久の戦国時代～志賀・笠原城攻防戦～ | 30 |

（３）出土遺物展示施設利用状況

市内各遺跡から出土した旧石器時代から近世までの主な出土品約200点を常設展示している。

平日無料公開。　◎文化財課展示室　　見学者117名

# 1・2　宮の前遺跡他・南近津遺跡Ⅲ他

所　在　地　佐久市長土呂1163-28外
開発主体者　佐久市都市計画課
開発事業名　近津土地区画整理・道路改良
調 査 期 間　平成23年４月１日～平成24年３月31日
調 査 面 積　11,940㎡
調査担当者　小林眞寿　冨沢一明　佐々木宗昭　森泉かよ子

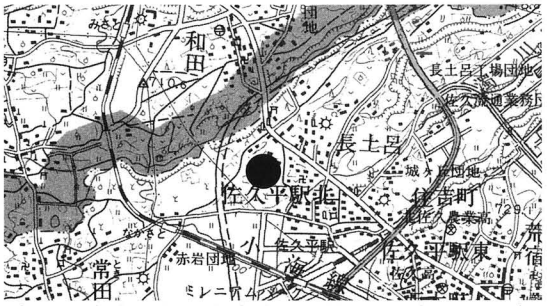

宮の前遺跡・南近津遺跡Ⅲ他位置図（1:50,000）

## 経過と立地

平成21、22年度に引き続き、11,940㎡の調査を実施した。1247-1、1243-1、1244番地の宅面において弥生時代後期の周溝墓群が発見された。これは昨年度調査を実施した西隣の区画道路から連続するものである。周溝の直径が径13mを超え、古代の小型竪穴住居址に匹敵する規模の主体部を有するものも存在することから、この地域の権力者の墓の可能性が推察される。なお、当該地域が有力視される佐久郡衙に関連する遺構は発見されなかったが、布目瓦片、円面硯片、墨書土器、銅製の腰帯飾金具が出土している。

周溝墓群全景

尚、平成21～23年度に調査を実施した、近津砂田線、近津住吉線、区画内道路、２号公園部分についての発掘調査報告書を作成した。印刷製本については、平成24年度に行うため、明許繰越となった。

## 調査概要

○遺　構
竪穴住居址-190軒、掘立柱建物址-61棟、周溝墓-11基、土坑-114基
溝址-39条、ピット-1,503基

○遺　物
弥生土器、土師器、須恵器、灰釉陶器、緑釉陶器、布目瓦、石器、鉄製品、銅製品、
中世陶磁器、骨

# 3　熊の堂遺跡他

所　在　地　佐久市鳴瀬3005-6番地先
　　から鳴瀬2747-4番地先
開発主体者　佐久市建設部道路建設課
開発事業名　道路改良
調 査 期 間　平成23年7月25日～9月22日
調 査 面 積　1,235㎡
調査担当者　上原　学

熊の堂遺跡他位置図（1:50,000）

## 経過と立地

熊の堂遺跡は、千曲川右岸の第２段河岸段丘端に位置し、西側の急崖と東側に存在する低地に挟まれた南北方向に細長い台地上に展開する。標高は757m内外を測る。調査は工事計画に合わせ、平成22年度から西側の第一河岸段丘上に位置する井戸尻遺跡の調査が行われ、中世の集落及び縄文から平安時代の包含層が確認されている。

今年度は、事業予定地のうち第２河岸段丘上の未調査部分である地域の試掘調査を平成23年５月に実施した。結果、弥生時代の住居址及び遺物を含む低地が発見されたことから、発掘調査を実施した。

## 調査の概要

調査は、試掘調査によって遺跡の確認された台地上部及び東側低地の一部について実施した。台地上の平坦部からは弥生時代後期の住居址10軒が整然と並ぶように確認され、北側には住居址に沿うように溝が掘り込まれていた。

○遺　構　竪穴住居址　10軒（弥生時代後期）
　　土　　坑　２基
　　溝状遺構　１条（弥生時代後期）
　　ピ　ッ　ト
　　包　含　層

○遺　物　弥生土器（壺・甕・高坏・鉢）
　　石製品

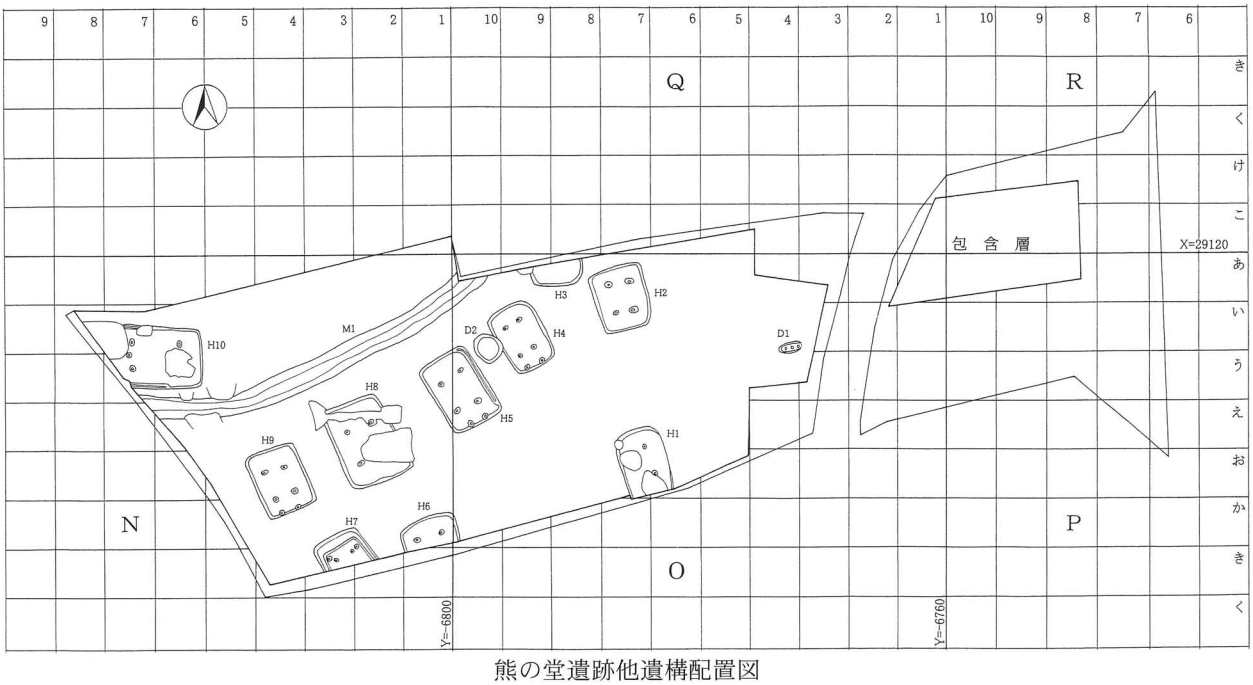

熊の堂遺跡他遺構配置図

熊の堂遺跡全景（東から）



Ｈ５号住居址全景（東から）

Ｈ５号住居址炉跡

Ｈ９号住居址全景（南から）

Ｈ９号住居址炉跡

# 4　岩村田遺跡群　東一本柳遺跡Ⅱ

所　在　地　佐久市岩村田2248-1
開発主体者　佐久市建設部建築住宅課
開発事業名　市営相生団地建設工事
調 査 期 間　平成23年10月11日～11月30日
調 査 面 積　1,382㎡
調査担当者　上原　学

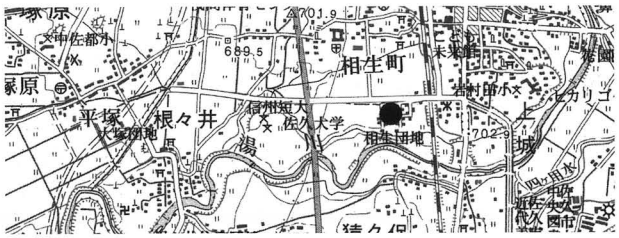

岩村田遺跡群　東一本柳遺跡Ⅱ位置図（1:50,000）

## 経過と立地

岩村田遺跡群東一本柳遺跡Ⅱは岩村田市街地南方を蛇行しながら東西方向に西流する湯川右岸の段丘上に位置する。標高は697mを測る。周辺の地域は遺跡の密集地域であり、近年、道路建設・店舗出店等により多くの発掘調査が行われている。

今回の発掘調査は、平成21年度から行われている佐久建設部建築住宅課による市営住宅建て替え工事に伴う最終年度で、南側1,382㎡について実施した。

## 調査の概要

既存建物の解体後であったため、破壊された部分もあったが、比較的良好な状態で遺構を確認することができた。住居址については、４軒中３軒は１辺６ｍ以上を測り、１軒は９ｍを越える大型であった。時期は、出土遺物から５世紀後半から６世紀と考えられる。また、掘立柱建物址が住居址に近接して認められることから、組み合わされて使用されていた可能性が窺える。

発掘調査によって発見された遺構・遺物は以下のとおりである。

○遺　構　竪穴住居址　　４軒
　　掘立柱建物址　３棟
　　溝状遺構　　１条

○遺　物　土師器（坏・甕）
　　須恵器
　　石製品（勾玉・管玉・模造品・擦石・敲石）
　　石　器（石鏃）
　　土製品（紡錘車）

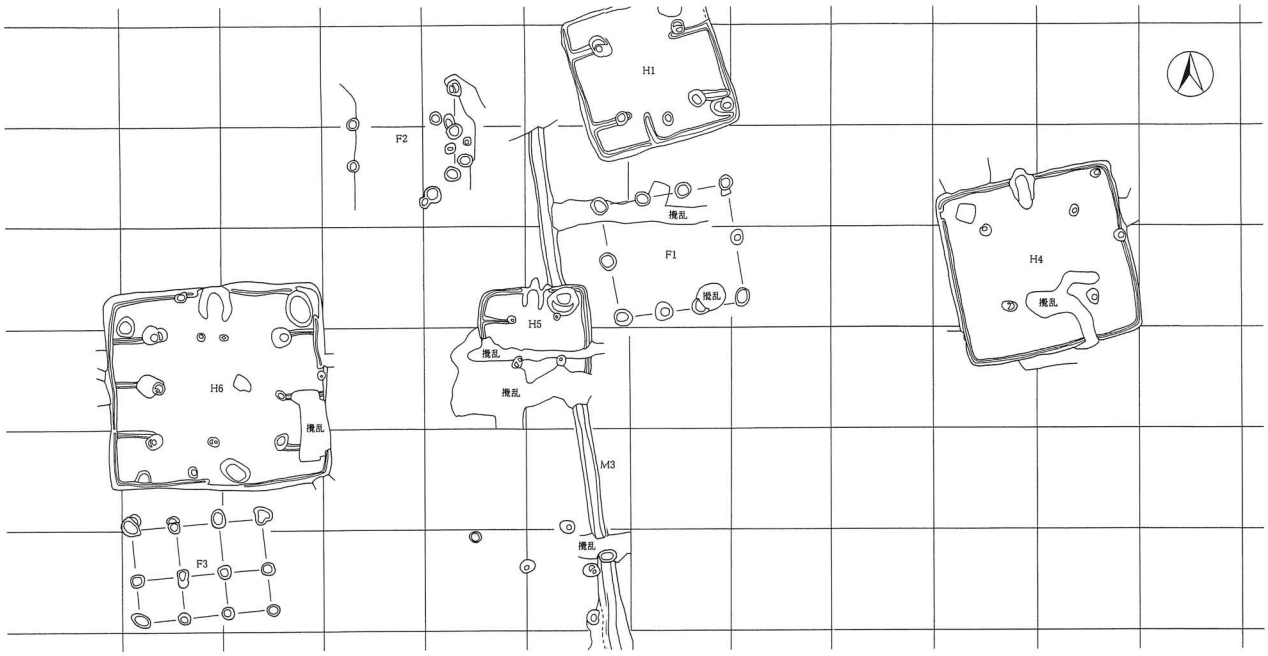

東一本柳遺跡Ⅱ遺構配置図

東一本柳遺跡Ⅱ東側調査区全景（南西から）

東一本柳遺跡Ⅱ西側調査区全景（北東から）

Ｈ６号住居址全景（南から）

Ｈ６号住居址カマド

Ｈ５号住居址全景（南から）

Ｈ５号住居址遺物出土状況（１）



Ｈ５号住居址遺物出土状況（２）

Ｆ３号掘立柱建物址全景（南から）

# 5　野馬窪遺跡群　野馬窪遺跡Ⅴ

所　在　地　佐久市猿久保字野馬窪167-5
開発主体者　エヌ・ティ・ティ
　　ドコモ長野支店
開発事業名　移動通信用無線基地局建設
調 査 期 間　平成23年９月４日～10月４日
調 査 面 積　215㎡
調査担当者　林　幸彦　佐々木宗昭

野馬窪遺跡Ⅴ位置図（1:50,000）

## 経過と立地

野馬窪遺跡Ⅳは西流する湯川左岸の浅間第一軽石流に形成された台地上にある。標高は700m前後を測り、調査対象地点から南方に緩やかに傾斜している。

野馬窪遺跡群内では、４次の発掘調査と平成13・14・17年度の試掘調査で弥生時代・平安時代・中世の集落が検出されている。

今回、株式会社エヌ・ティ・ティ・ドコモ長野支店により移動通信用無線基地局が建設されることとなり、平成22年８月３日～８月11・25日に試掘調査を行った。その結果、平安時代の土師器・須恵器・灰釉陶器が出土し、竪穴住居址１棟も検出された。保護協議の結果、記録保存調査を行うこととなった。

## 遺跡の概要

調査によって発見された遺構・遺物は下のとおりである。

○遺　構　竪穴住居址２軒
　　土坑２基
　　ピット６個

○遺　物　土師器（須恵器・灰釉陶器）
　　鉄製品（引金具・刀子）
　　石器（石鏃）

野馬窪遺跡全景

野馬窪遺跡住居址全景

# 6　高師町遺跡群　和田上遺跡Ⅱ・馬瀬口遺跡群　馬瀬口遺跡Ⅱ

所　在　地　高師町遺跡群和田上遺跡Ⅱ
　　佐久市瀬戸字和田２-２他
　　馬瀬口遺跡群馬瀬口遺跡Ⅱ
　　佐久市瀬戸字馬瀬口86-１他
開発主体者　中部電力株式会社　長野支店
開発事業名　佐久リサーチパーク供給線新設工事
調査期間　平成23年４月４日～６月８日
調査面積　高師町遺跡群和田上遺跡Ⅱ　350.25㎡
　　馬瀬口遺跡群馬瀬口遺跡Ⅱ　43.2㎡
調査担当者　林　幸彦

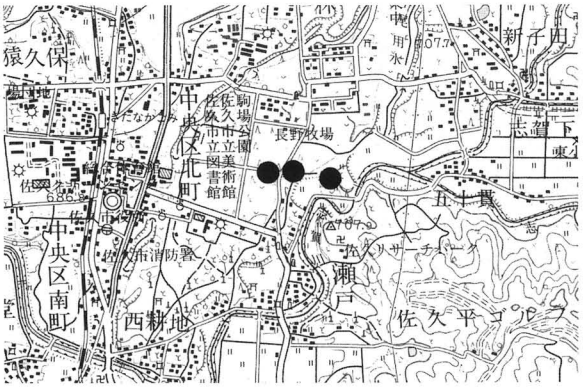

和田上遺跡Ⅱ・馬瀬口遺跡Ⅱ位置図（1:50,000）

経過と立地

高師町遺跡和田上遺跡Ⅱ・馬瀬口遺跡群馬瀬口遺跡Ⅱは、志賀川右岸浅間第一軽石流の南端台地上に位置する。標高は697m内外を測る。周辺には、弥生時代から平安時代に至る時期の遺跡が存在する。周辺の調査例として、馬瀬口遺跡群馬瀬口遺跡Ⅱの南・東側に接する馬瀬口遺跡Ⅰで古墳時代住居址４軒が検出されている。土師器・須恵器・勾玉等が出土している。高師町遺跡群和田上遺跡Ⅱの南に接する和田上南遺跡では、弥生時代中期住居址４軒、平安時代住居址２軒等が検出されている。弥生土器・土師器・須恵器、土錘等が出土している。さらに、台地下の志賀川第一河岸段丘上の和田遺跡では、縄文時代後期の敷石住居址１軒が発見されている。

今回、中部電力株式会社により佐久リサーチパーク供給線新設工事が行われることとなり、平成22年11月26日～12月７日試掘調査を実施し、住居址等の遺構が検出されたため、発掘調査を実施した。

調査の概要

調査によって発見された遺構・遺物は以下のとおりである。

和田上遺跡ⅡＡ地区
　○遺　構　竪穴住居址６軒（弥生時代３軒　古墳～奈良・平安時代３棟）　土坑１基
　○遺　物　弥生土器・土師器・須恵器・石器

和田上遺跡ⅡＢ地区
　○遺　構　竪穴住居址７軒（縄文時代後期１軒、弥生時代中期４軒、平安時代２軒）
　　土坑44基（縄文時代中期・後期、弥生時代～平安時代）
　　溝址４条（弥生時代後期、平安時代以降）
　　ピット35個（縄文時代中期・後期、弥生時代～平安時代）
　○遺　物　弥生土器･土師器･須恵器･鉄器
　　石器（磨製石斧･打製石斧･石鏃･削器･玉類）

馬瀬口遺跡Ⅱ
　○遺　構　竪穴住居址１軒（平安時代）
　　溝址６条
　　ピット３個
　○遺　物　土師器・須恵器

調査区全景



住居址全景

# 7　中堰遺跡

所　在　地　佐久市平賀樫藪738・740・741
開発主体者　社会福祉法人佐久平福祉会
開発事業名　佐久市特別養護老人ホーム整備運営事業
調 査 期 間　平成23年４月27日～６月22日
調 査 面 積　2,540㎡
調査担当者　上原　学

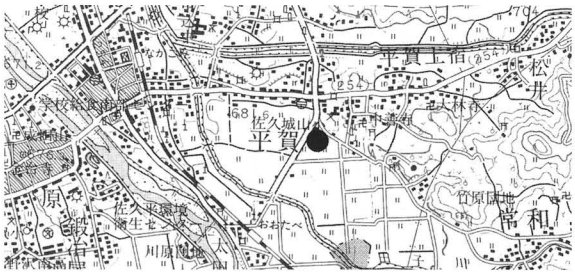

中堰遺跡位置図（1:50,000）

経過と立地

中堰遺跡は、佐久市平賀地籍に位置する縄文時代から中世の複合遺跡である。調査地域は東方の北関東山地から佐久平に注ぎ込む内山川、田子川の谷口扇状地と西方の千曲川によって形成された沖積地が交じり合う標高668m内外を測る微高地上に位置する。

今回、社会福祉法人佐久平福祉会による佐久市特別養護老人ホーム整備運営事業に伴い、試掘調査を平成23年４月に実施した。結果、竪穴住居址等の遺構が多数発見されたことから、遺構の破壊される建物部分の発掘調査を実施した。

調査の概要

発掘調査によって発見された遺構・遺物は以下のとおりである。

○遺　構　竪穴住居址31軒（弥生時代６軒　古墳時代２軒　平安時代23軒）
　　掘立柱建物址２棟（平安時代）、土坑37基、溝状遺構３条、ピット

○遺　物　土師器（坏・皿・甕・高坏）　羽口（平安時代）
　　須恵器（坏・高台付坏、甕）　古銭（中世）
　　灰釉陶器（碗・皿・壺）　緑釉陶器（碗）
　　石製品（臼玉・搗臼・擦石・敲石）
　　鉄製品（鏃先・紡錘車・刀子）　石器（石鏃）

中堰遺跡南側調査区全景（北東から）

中堰遺跡北側調査区全景（西から）

7
8
9
10
1
2
3
4
5
6
7
8
9
A
C
B
D
いうえおかきくけこあいうえおかきくけこ
Y=-680
X=25080
0m
20m
H1
H2
H3
H4
H5
H6
H7
H8
H9
H10
H11
H12
H13
H14
H15
H16
H17
H18
H19
H20
H21
H22
H23
H24
H25
H26
H27
H28
H29
H30
H31
D1
D2
D3
D4
D5
D6
D7
D8
D9
D10
D11
D12
D13
D14
D15
D16
D17
D18
D19
D20
D21
D22
D23
D24
D25
D26
D27
D28
D29
D30
D31
D32
D33
D34
D35
D36
D37
M1
M2
M3
M4
M5

中堰遺跡遺構配置図

# 8　岩村田遺跡群　西一本柳遺跡ＸＸ

所　在　地　佐久市岩村田字上樋田
1809-1、1810-1、1811-1
1811-2、1812-1、1812-3
調査主体者　株式会社　ボストンハウス
開発事業名　店舗建設
調 査 期 間　平成23年８月30日～９月９日
調 査 面 積　231㎡
調査担当者　須藤　隆司

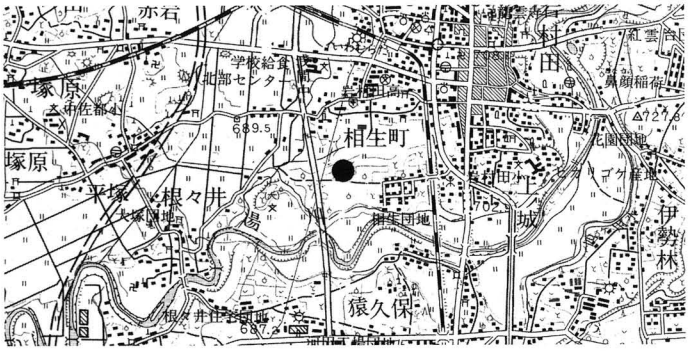

西一本柳遺跡ＸＸ位置図(1:50,000)

## 経過と立地

西一本柳遺跡ＸＸは、浅間山西南麓に展開する田切り地形の末端に位置し、湯川に浸食された火砕流台地に立地する。標高は693m内外を測る。西一本柳遺跡では、平成４年から平成22年において19回の発掘調査が実施され、550軒以上の竪穴住居址が確認されている。

対象地では、開発が中止された別事業に伴う試掘調査が実施され、竪穴住居址、溝跡等の遺構が確認されていた。今回、株式会社ボストンハウスが遺跡内に店舗建設を計画したため、保存が困難な遺構に関して、記録保存を目的とした発掘調査が実施されることとなった。

調査区全景（北西から）

## 調査の概要

○遺　構
溝跡２条（弥生時代中期・後期）
掘立柱建物跡１棟、ピット２基

○遺　物
弥生土器（中期・後期）、土師器、須恵器、敲石

確認された２条の溝跡は、西一本柳遺跡ⅩⅣの弥生時代中期・後期の溝跡の延長部である。弥生中期の溝跡（Ｍ１）は、中期集落の北東部を区画する溝跡であり、弥生時代後期の溝跡（Ｍ２）は、後期集落の環濠と評価できる。

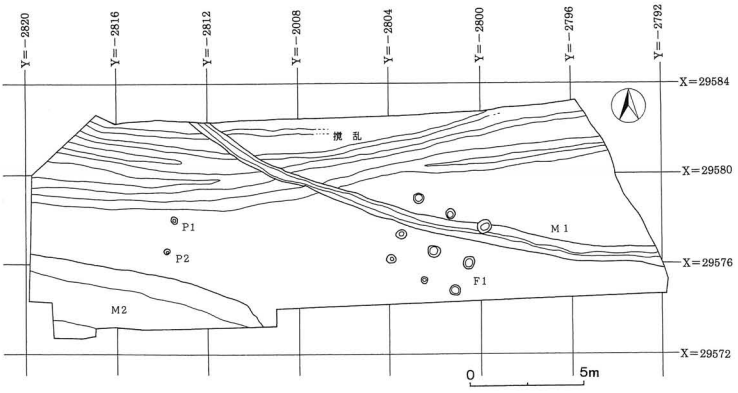

西一本柳遺跡ＸＸ調査全体図

# 9　長土呂遺跡群　上聖端遺跡Ⅱ

所　在　地　佐久市長土呂159-1・2・3
調査主体者　エフビー介護サービス株式会社
開発事業名　本社及び福祉用具メンテナンス
　　物流センター建設
調 査 期 間　平成23年９月12日～９月30日
調 査 面 積　869㎡
調査担当者　上原　学

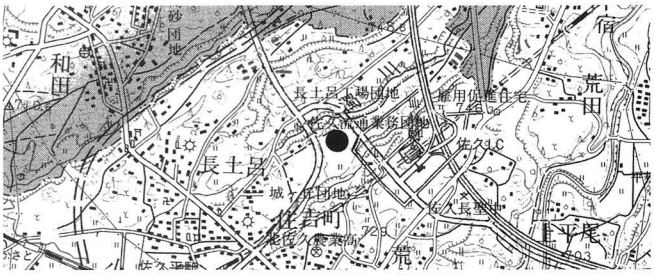

長土呂遺跡群　上聖端遺跡Ⅱ位置図(1:50,000)

## 経過と立地

上聖端遺跡群は、浅間の麓から放射状にのびる浸食谷（田切り）に分断された南西方向に緩やかな傾斜を呈す細長い台地上に展開する、縄文時代から中世に至る複合遺跡である。今回対象地となった地域は、谷の急崖から内部に70mほどの緩傾斜地に位置する。標高は733m内外を測る。

本遺跡周辺では、1993年３月の上信越自動車佐久インターチェンジ開通前後から、道路建設・流通団地造成・店舗建設など開発が進み、発掘調査も数多く実施されている。同台地上の北東で流通団地造成に伴い平成元年～平成７年にかけて聖原遺跡の発掘調査が実施され、古墳時代から平安時代を中心とした住居址900軒以上が調査されている。

今回、エフビー介護サービス株式会社による本社及び福祉用具メンテナンス物流センター建設が行われることとなり、遺構の有無を確認するため平成23年７月に試掘調査を実施した。その結果、住居址・ピット・溝が発見されたことから、遺構の破壊される建物部の発掘調査を実施した。

## 調査の概要

調査によって、奈良時代の竪穴住居址、掘立柱建物址、ピット、溝状遺構を検出した。遺構・遺物は以下のとおりである。

○遺　構　竪穴住居址３軒(奈良時代)、掘立柱建物址８棟（奈良時代）、ピット、
　　溝状遺構３条（奈良時代以前）
○遺　物　土器－土師器（坏・甕・高坏）－奈良時代
　　須恵器（坏・高台付坏・甕）－奈良時代
　　石製品（擦石・敲石）
　　鉄製品（鉄鏃）

上聖端遺跡Ⅱ全景（南から）

Ｈ１号住居址全景（南から）

# 10　西近津遺跡群　西近津遺跡Ⅸ

所　在　地　佐久市長土呂字西近津1764-1、1764-15
開発主体者　茂木義秀
開発事業名　長屋建住宅建築
調 査 期 間　平成23年11月24日～12月８日
調 査 面 積　170㎡
調査担当者　上原　学

西近津遺跡群　西近津遺跡Ⅸ位置図（1:50,000）

## 経過と立地

西近津遺跡群は、浅間の麓から放射状に広がる浸食谷（田切り）に挟まれた細長い台地に展開する、縄文時代から中世に至る幅広い時期の複合遺跡である。今回の調査地域は台地の北西端に近く、標高709.5mを測る。周辺の調査としては、西側で中部横断自動車道建設に伴う県埋蔵文化財センターの調査によって、200軒以上の弥生から平安時代の住居址等、多くの遺構・遺物が発見されている。また、市教育委員会による市道改良・長屋建住宅建築等に係わる発掘調査からも縄文から平安時代の遺跡が発見されている。今回、茂木義秀による長屋建住宅建築が行われることとなり、平成23年11月に試掘調査を実施した。その結果、住居址等の遺構及び遺物が発見されたことから、遺構が破壊される建物部分について、発掘調査を実施した。

## 調査の概要

○遺　構　竪穴住居址　４軒（弥生１、古墳３）
　　掘立柱建物址　１棟（古墳時代以降）
　　ピット

○遺　物　縄文土器・弥生土器
　　土師器（坏・甕・高坏）
　　須恵器（坏・甕）
　　石製品（擦石・敲石）

西近津遺跡Ⅸ全景

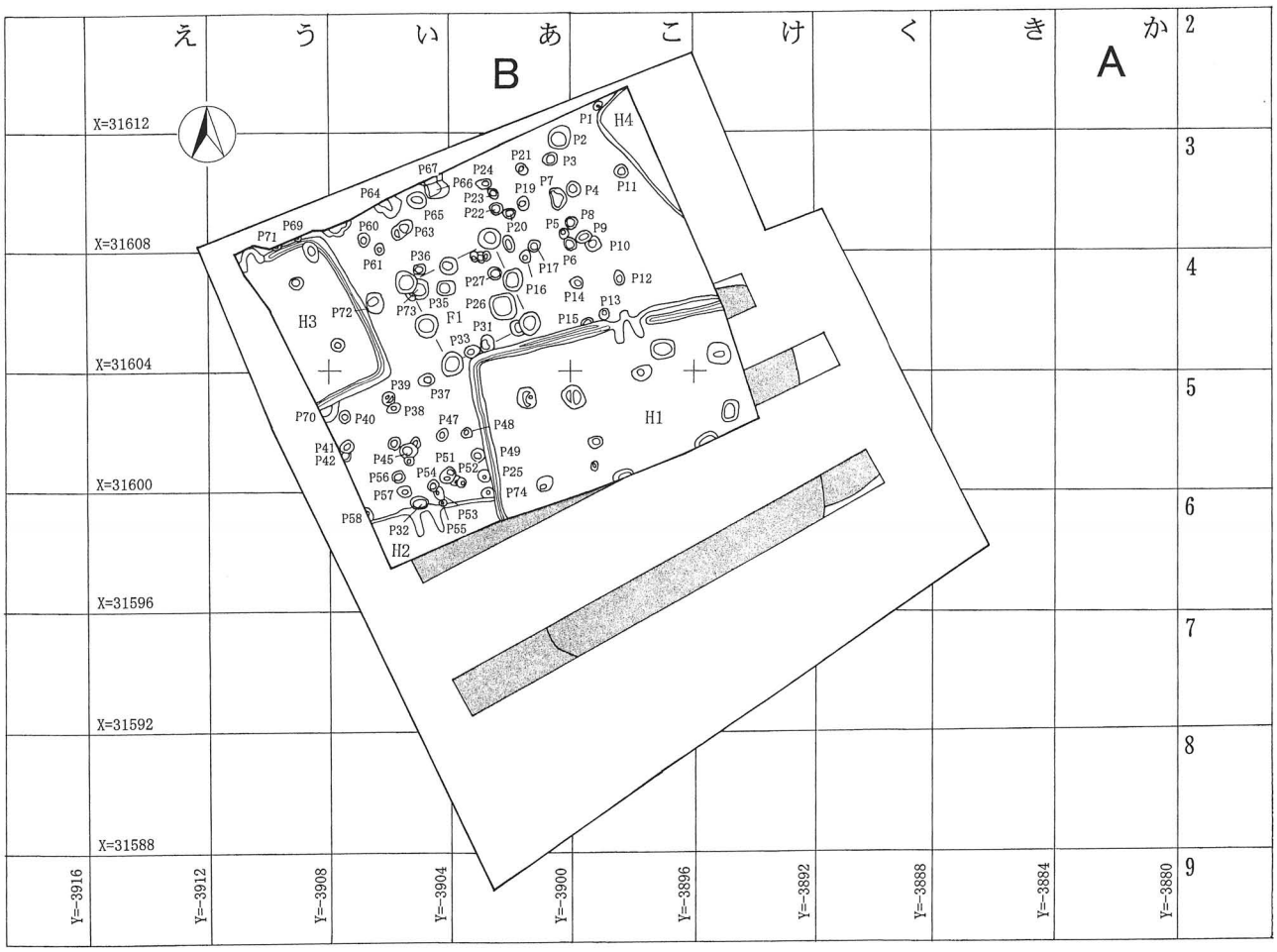


西近津遺跡Ⅸ遺構配置図

Ｈ１号住居址全景（西から）

Ｈ１号住居址カマド（南から）

Ｈ３号住居址全景（東から）

Ｆ１号掘立柱建物址全景（東から）

# 11　金井城跡Ⅳ

所　在　地　佐久市小田井字上金井1192-1、1192-6
開発主体者　田辺　俊夫
開発事業名　長屋建住宅建築
調 査 期 間　平成23年12月５日～８日
調 査 面 積　205.77㎡
調査担当者　須藤　隆司

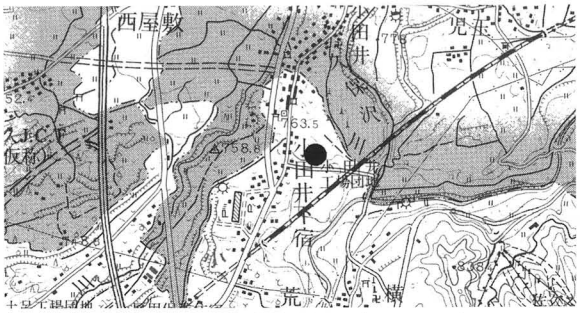

金井城跡Ⅳ遺跡位置図（1:50,000）

## 経過と立地

金井城跡は、佐久市北部を南北に貫流する湯川を東側直下に臨む切り立った舌状台地に立地する。金井城跡では、小田井工業団地造成事業等の大規模調査により、三郭・北郭・外郭、外郭の堀址が発掘調査され、扇型を呈する中世城郭の全貌が明らかにされてきた。

今回、田辺俊夫が金井城跡内に長屋建住宅建設を計画したため、遺構確認を目的とした試掘調査を平成23年10月に実施し、建物建設場所で溝・堀址を確認した。保護協議の結果、保存が困難な遺構に関して記録保存を目的とする発掘調査を実施した。

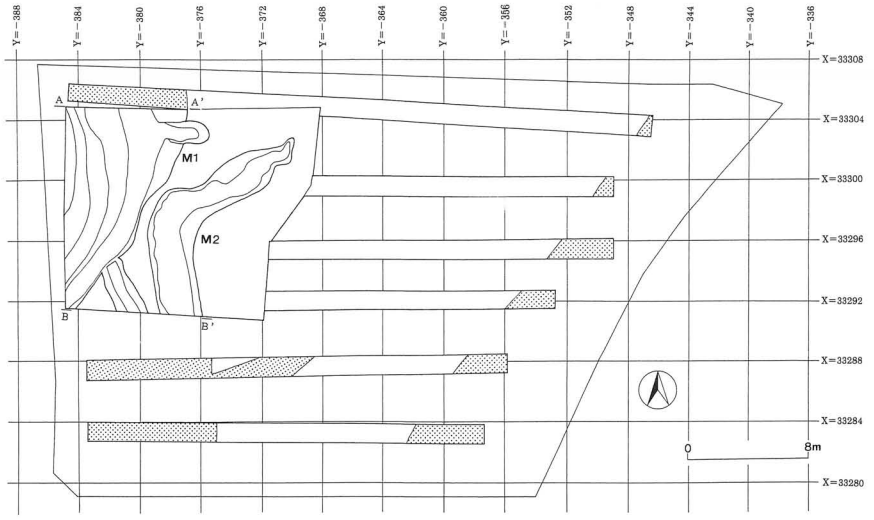

調査全体図

## 調査の概要

金井城跡外郭の堀址に連結すると考えられる北方に延びる溝・堀址２条が確認された。

金井城跡Ⅳ調査区全景（南から）

# 岩村田遺跡群

# 西一本柳遺跡ⅩⅧ

本書は、佐久市埋蔵文化財調査報告書　第190集『岩村田遺跡群　西一本柳遺跡ⅩⅧ』の続編である

# 西一本柳遺跡XⅧ全体図

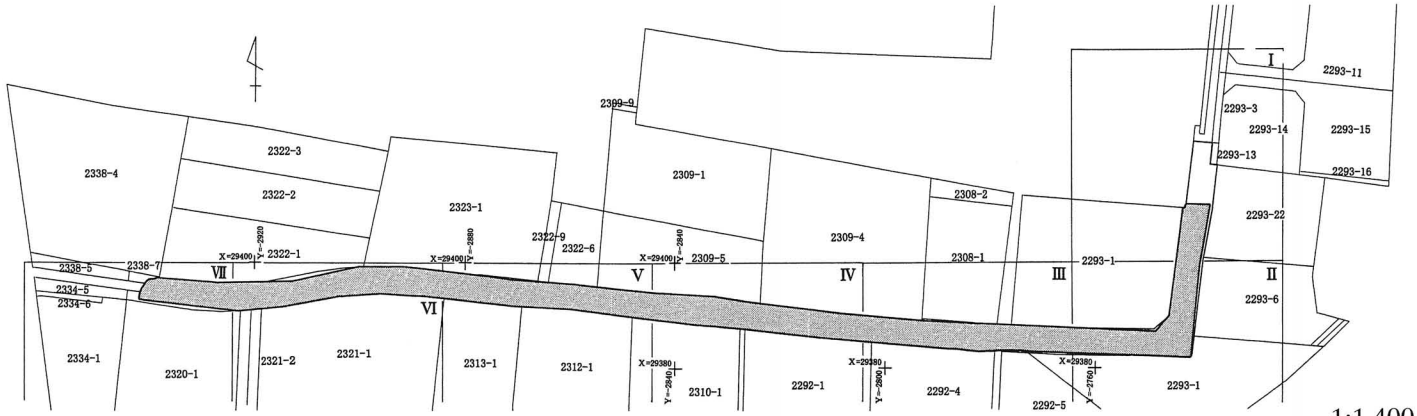


1:1,400

# 図版一



Ｈ１号住居址　南方から

Ｈ１号住居址遺物出土状況　東方から



Ｈ１号住居址炉

Ｈ２号住居址　東方から

Ｈ３号住居址　東方から

Ｈ４号住居址　東方から

Ｈ４号住居址入り口張り出し部　北方から

Ｈ４号住居址掘り方　東方から

図版二



Ｈ５号住居址　東方から



Ｈ５号住居址カマド

Ｈ６号住居址　西方から

Ｈ７号住居址　西方から

Ｈ８号住居址　南方から

Ｈ８号住居址カマド



Ｈ８号住居址遺物出土状況



Ｈ９号住居址　東方から

H10号住居址　北方から

H11号住居址　北方から

H12号住居址　東方から



H12号住居址遺物出土状況　東方から



H12号住居址遺物出土状況



H12号住居址遺物出土状況



H13号住居址　西方から

図版四

H13号住居址遺物出土状況　東方から

H13号住居址炭化材出土状況

H13号住居址カマド

H14号住居址　東方から



H15号住居址　東方から

H16号住居址　北方から

H17号住居址　東方から

H17号住居址カマド

H18号住居址　北方から

H19号住居址　東方から

H20号住居址　東方から

H20号住居址炉

H21号住居址　南方から



H21号住居址遺物出土状況　西方から

H21号住居址遺物出土状況

H22号住居址　東方から

図版六

H22号住居址遺物出土状況　東方から

H22号住居址遺物出土状況

H22号住居址炉



H23号住居址　南方から

H23号住居址炉

H24号住居址　西方から



H24号住居址カマド

H25号住居址　東方から

H25号住居址カマド

H26号住居址　西方から

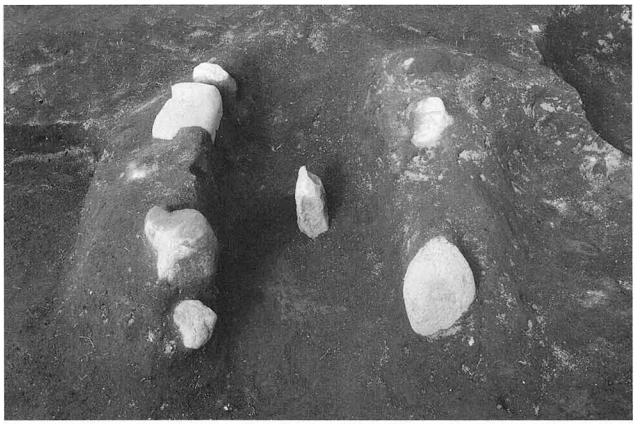

H26号住居址カマド

H27号住居址　西方から

H27号住居址掘り方　西方から



H28号住居址　東方から

H28号住居址カマド石組み状況

H28号住居址　旧カマド

図版八



H29号住居址　西方から



H30・31号住居址　東方から



H30・31号住居址磨製石鏃、勾玉出土状況

H32号住居址　南方から

H32号住居址掘り方　南方から

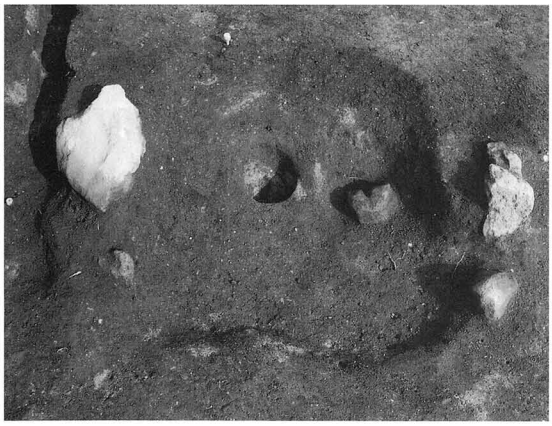

H32号住居址カマド

H33号住居址　南方から



H33号住居址炉





H33号住居址Ｐ１号内遺物出土状況

H34号住居址　北方から

H35号住居址　東方から



H36号住居址　東方から

H36号住居址炉



H37号住居址　西方から



H38号住居址　北方から

図版十

H38号住居址炉



H39号住居址　東方から

H40号住居址　西方から

H40号住居址炉

H41号住居址　東方から

H41号住居址掘り方　西方から



H41号住居址カマド

H42号住居址　南方から

H42号住居址炉



H42号住居址P２号内遺物出土状況

H43号住居址　北方から

H44号住居址　南方から



H45号住居址　西方から



H46号住居址　北方から

H47号住居址　西方から

H47号住居址遺物出土状況　東方から

H47号住居址カマド

図版十二

H48号住居址　南方から

H49号住居址　北方から

H50・51号住居址　南方から



Ta１号竪穴状遺構遺物出土状況　東方から

Ta１号竪穴状遺構遺物出土状況



Ta１号竪穴状遺構遺物出土状況

Ta１号竪穴状遺構遺物出土状況

Ta２号竪穴状遺構　東方から

Ta３号竪穴状遺構　西方から

Ta４号竪穴状遺構　南方から



Ta５号竪穴状遺構　北方から



Ta６号竪穴状遺構　北方から

Ta７号竪穴状遺構　東方から

Ta８号竪穴状遺構　北方から



Ta９号竪穴状遺構　北方から



Ta10号竪穴状遺構　北方から



Ta11号竪穴状遺構 東方から



Ta12号竪穴状遺構　東方から



Ta13号竪穴状遺構　東方から

Ta14号竪穴状遺構　北方から

図版十四



Ｆ１号掘立柱建物址　西方から



Ｆ２号掘立柱建物址　東方から



Ｄ１号土坑

Ｄ４号土坑　東方から



Ｄ４号土坑　遺物出土状況



Ｄ６号土坑　東方から



Ｄ７号土坑　西方から



Ｄ８号土坑　北方から

Ｄ10号土坑　東方から



Ｄ10号土坑鉄瓶出土状況

Ｄ12号土坑　東方から

# 図版十五

D13号土坑　南方から

D14号土坑　西方から


D16号土坑　南方から

D17号　南方から

D18号土坑　東方から

D19号土坑　北方から

D20号土坑　南方から

D21号土坑及び遺物出土状況


東方から

D22号土坑　東方から

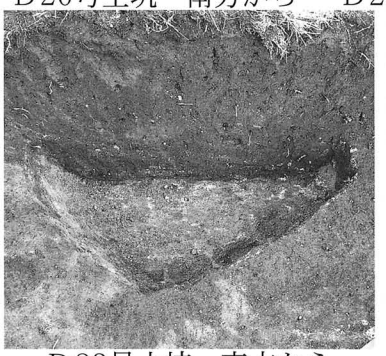
D23号土坑　南方から

D24号土坑　東方から

D25号土坑　西方から


D26号土坑　北方から

D27号土坑　南方から


D30号土坑東方から

D32号土坑　南方から

# 図版十六

D33号土坑　東方から


D34号土坑　北方から

D35号土坑　南方から

D37号土坑　西方から


D39号土坑　北方から


D40号土坑　北方から

D41号土坑　南方から

D42号土坑　南方から


D43号土坑　東方から

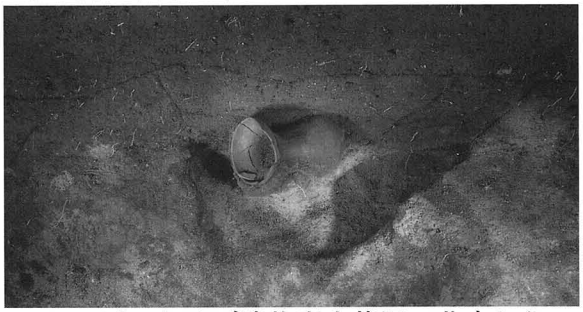
P73ピット及び遺物出土状況　北方から

M1号溝状遺構　北方から

M2号溝状遺構及び出土遺物　北方から



M3号溝状遺構　東方から

M5号溝状遺構北方から

M6号溝状遺構及び出土遺物北方から

M8号溝状遺構東方から

M9号溝状遺構東方から

# 図版十七

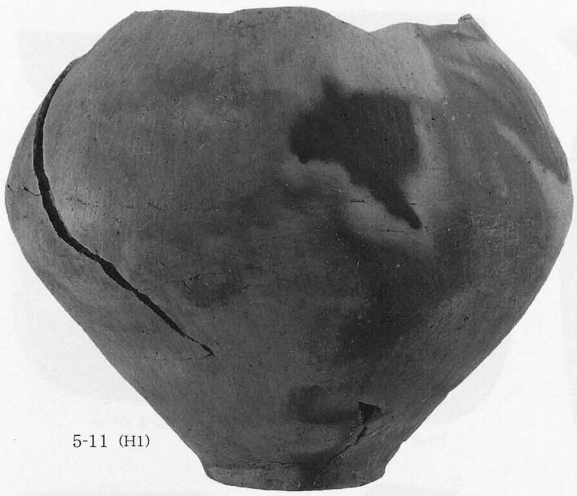
5-11 (H1)

5-2 (H1)

6-16 (H1)

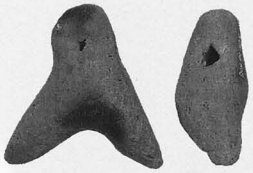
6-21 (H1)

1 : 2

6-6 (H2)

8-17 (H3)

8-18 (H3)

8-23 (H3)

8-24 (H3)

7-2 (H3)

8-28 (H3)


12-24 (H5)

9-1 (H4)

9-2 (H4)

10-6 (H5)

10-7 (H5)

11-15 (H5)

11-13 (H5)

11-14 (H5)

12-26 (H5)


13-1 (H7)

14-10 (H8)

13-2 (H8)

13-3 (H8)

14-13 (H8)

13-8 (H8)

14-12 (H8)


13-1 (H8)

13-5 (H8)

13-6 (H8)

# 図版十八

17-11 (H12)

17-12 (H12)

16-3 (H12)

16-2 (H12)

17-8 (H12)



16-4 (H12)

19-18 (H13)

19-11 (H13)

19-16 (H13)

19-12 (H13)

20-26 (H13)

20-24 (H13)

20-27 (H13)



19-19 (H13)



19-23 (H13)

20-25 (H13)

# 図版十九

21-4 (H14)

20-3 (H14)

22-4 (H16)

22-2 (H16)

24-23 (H17)


23-10 (H17)


23-17 (H17)

24-21 (H17)

24-20 (H17)

23-19 (H17)

22-3 (H17)

25-11 (H19)

27-4 (H21)

27-7 (H21)

26-10 (H20)

26-9 (H20)

27-5 (H21)

27-1 (H21)

27-3 (H21)

28-32 (H21)

28-45 (H21)

28-33 (H21)

27-21 (H21)

27-22 (H21)


29-49 (H21)

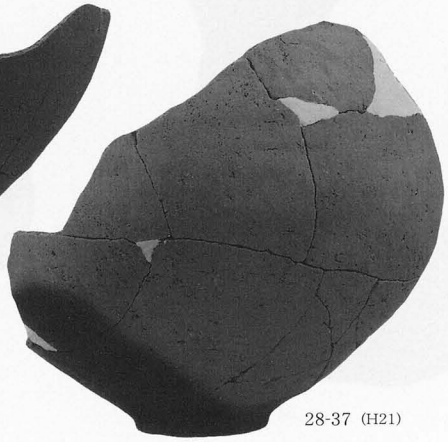
28-37 (H21)

29-47 (H21)

# 図版二十



28-34 (H21)

28-35 (H21)



28-36 (H21)



30-5 (H22)

31-8 (H22)

31-6 (H22)

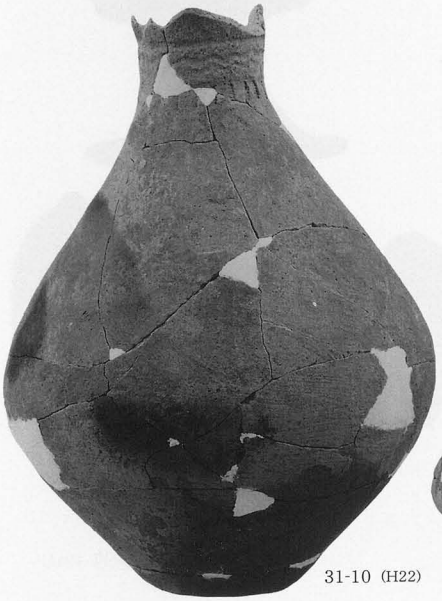

31-10 (H22)

31-7 (H22)



30-4 (H22)

# 図版二十一

32-17 (H22)

32-22 (H22)

32-21 (H22)

33-33 (H22)


32-20 (H22)

32-19 (H22)

32-27 (H22)

32-28 (H22)

33-31 (H22)

33-32 (H22)

33-30 (H22)

33-29 (H22)

37-9 (H25)


36-8 (H24)

35-6 (H23)

35-2 (H24)

35-1 (H24)


37-14 (H25)


37-11 (H25)

# 図版二十二


37-8 (H25)

38-11 (H26)

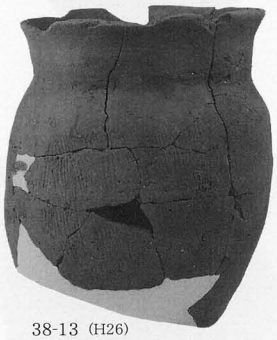
38-13 (H26)

39-1 (H27)


41-19 (H28)

40-6 (H28)

40-7 (H28)

40-5 (H28)

41-18 (H28)

42-2 (H29)

42-3 (H29)

42-3 (H30)

42-4 (H30)


43-15 (H30)

44-35 (H30)

45-1 (H33)

45-2 (H33)

45-3 (H33)

46-4 (H34)

49-4 (H37)


50-5 (H38)

47-14 (H34)

# 図版二十三

51-6 (H39)

52-9 (H40)


52-10 (H40)


52-11 (H40)


52-6 (H40)


52-5 (H40)

52-8 (H40)

52-7 (H40)

51-1 (H40)

53-3 (H41)


53-9 (H41)

53-6 (H41)

53-7 (H41)


53-10 (H41)


54-17 (H41)

53-11 (H41)

# 図版二十四


55-2 (H42)

56-8 (H44)

56-4 (H44)

59-23 (H47)

58-14 (H47)

58-11 (H47)

58-13 (H47)

57-8 (H47)

58-12 (H47)

58-15 (H47)

57-10 (H47)

57-7 (H47)

57-9 (H47)


59-25 (H47)

57-4 (H47)

58-18 (H47)

58-17 (H47)

58-16 (H47)

59-19 (H47)


59-22 (H47)

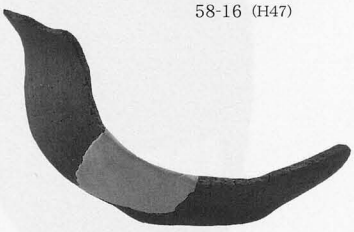
59-21 (H47)


60-1 (H48)

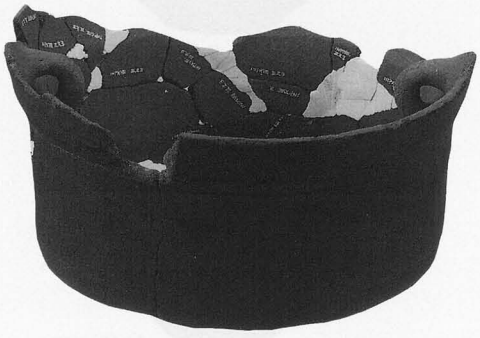
65-1 (Ta14)

72-3 (D40)

68-6 (D7)

72-2 (D40)

# 図版二十五

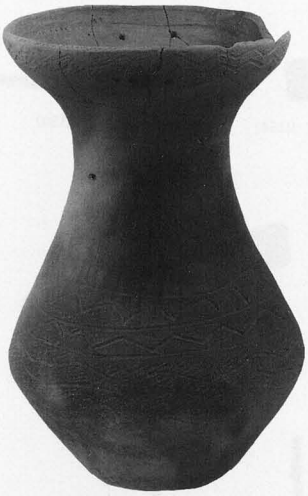

79-1 (P73)

74-2 (M2)



73-1 (M2)

73-2 (M1)
1 : 1

74-12 (M2)



74-16 (M2)



74-13 (M2)

74-7 (M2)

75-9 (M8)

75-10 (M8)

75-16 (M8)

74-3 (M2)



80-1 (グリッド)
1 : 2



80-58 (グリッド) 1 : 2

80-49 (Ⅲう9)

80-54 (グリッド)
1 : 2

# 図版二十六


14-15 (H8)
19-21 (H13)
47-24 (H34)
47-23 (H34)
47-22 (H34)
34-66 (H22)
26-16 (H20)
47-25 (H34)
60-52 (H47)
40-16 (H27)
45-10 (H32)
42-43 (H28)
42-42 (H28)
51-11 (H39)
51-12 (H39)
55-39 (H41)
48-14 (H35)
69-3 (D18)
69-2 (D18)
62-27 (Ta1)
62-29 (Ta1)
62-30 (Ta1)
62-26 (Ta1)
62-28 (Ta1)
63-26 (Ta2)
67-4 (D6)
69-9 (D10)
68-7 (D7)
69-10 (D10)
69-8 (D10)
69-7 (D10)
65-1 (Ta13)
65-2 (Ta13)
62-3 (D12)
70-2 (D18)
71-2 (D26)
72-1 (D38) グリッド
78-11 (P21)
76-24 (M8)
83-139 (Vい4)
83-135 (Vい6)
83-136 (Ⅳう6 カクラン)
83-138 (Ⅶう1)
83-137 (Ⅲえ9)
83-140 (グリッド)
1 : 3
83-142 (Ⅶい3)
83-141 (Ⅱえ10 カクラン)
1 : 3
18-22 (H12)
21-11 (H14)
25-12 (H19)
33-52 (H22)
82-119 (Ⅳう9)
1 : 1

# 図版二十七

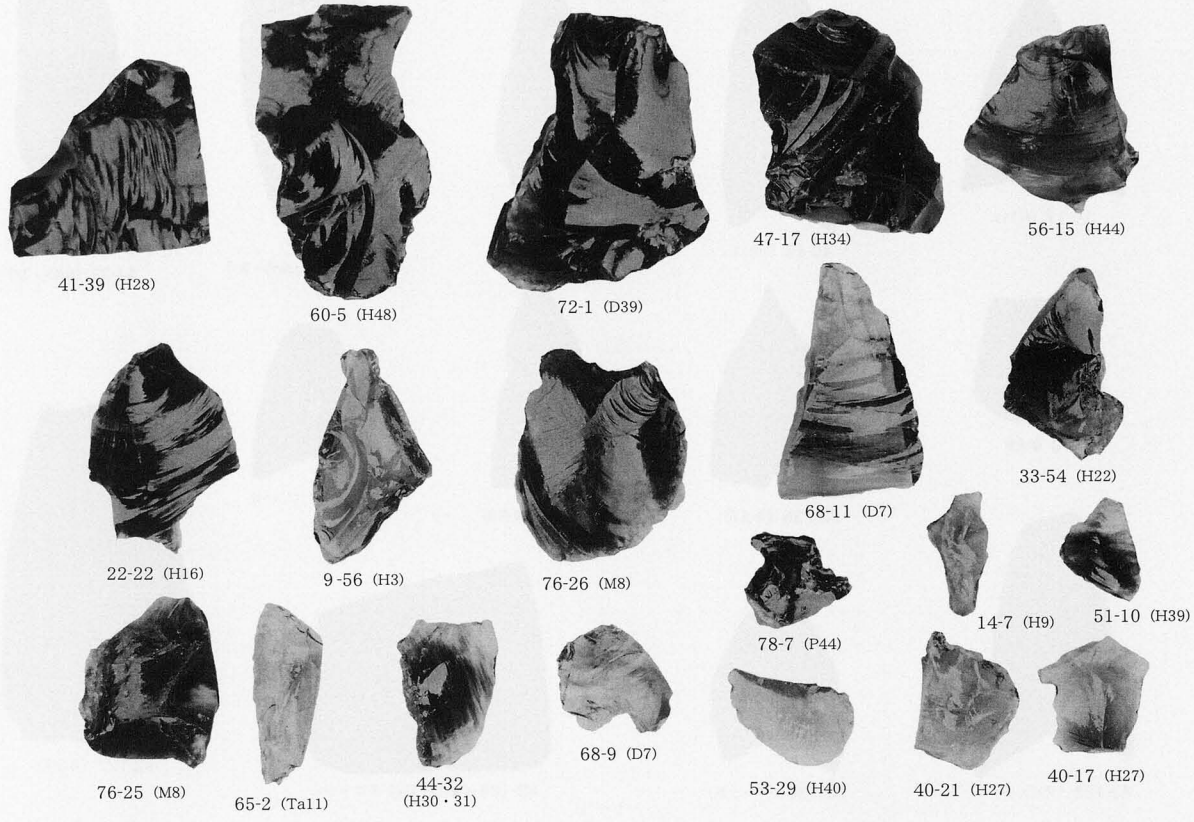


1：1

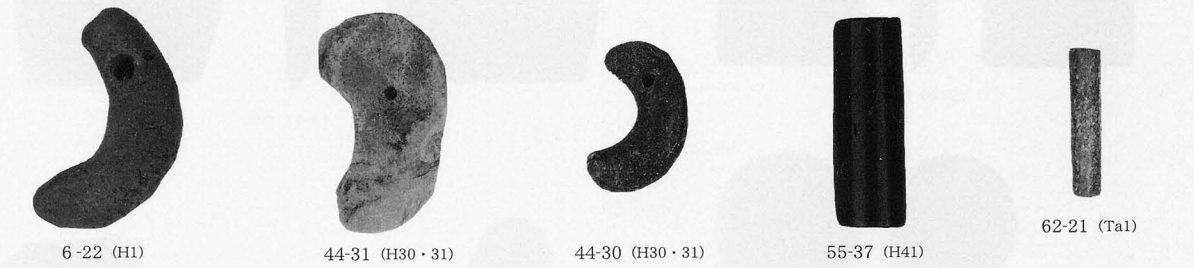


1：1

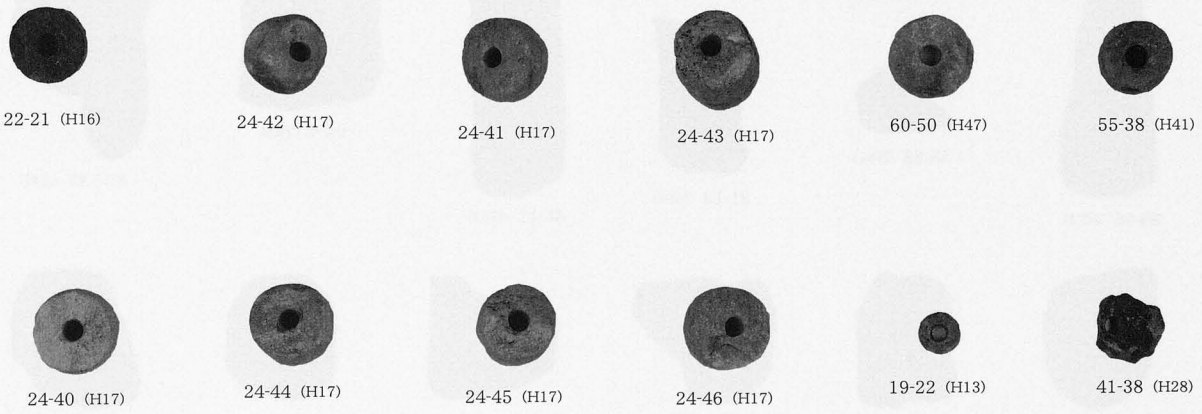


1：1

# 図版二十八

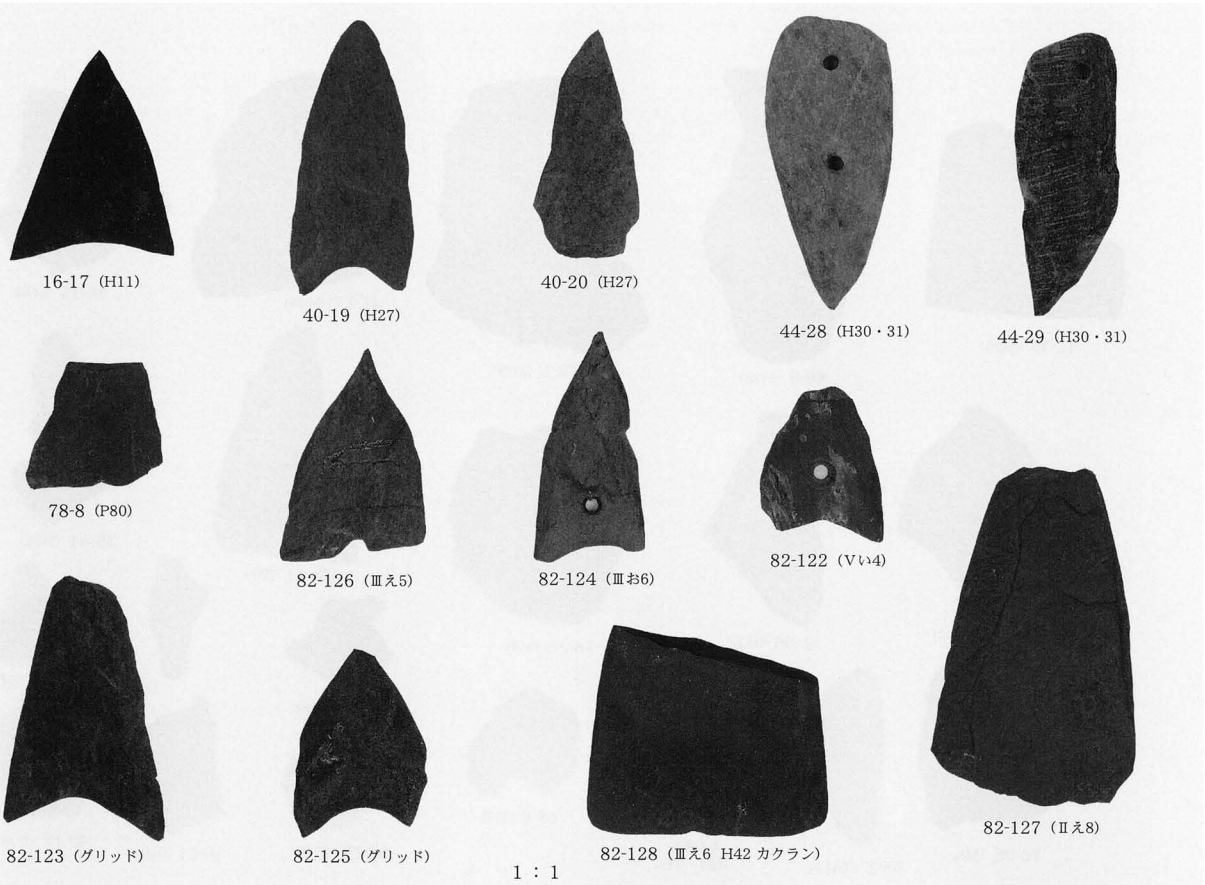
16-17（H11）
40-19（H27）
40-20（H27）
44-28（H30・31）
44-29（H30・31）
78-8（P80）
82-126（Ⅲえ5）
82-124（Ⅲお6）
82-122（Vい4）
82-123（グリッド）
82-125（グリッド）
82-128（Ⅲえ6 H42 カクラン）
82-127（Ⅱえ8）
1：1


22-20（H16）
14-11（H8）
1：2


53-30（H40）
1：2


34-56（H22）
55-35（H41）
21-13（H14）
45-11（H32）
64-4（Ta8）
82-132（表採）


9-62（H3）
16-18（H11）
49-6（H37）
55-5（H42）
60-51（H47）
76-29（M8）
1：4

# 図版二十九


17-15 (H12)
22-24 (H16)
28-46 (H21)
37-33 (H25)
56-16 (H44)
82-130 (Ⅲえ5)
82-131 (グリッド)
10-37 (H4)
39-23 (H26)
39-29 (H26)
39-26 (H26)
39-27 (H26)
39-25 (H26)
39-29 (H26)
55-31 (H41)
55-32 (H41)
59-44 (H47)
59-45 (H47)
73-14 (M1)
7-29 (H2)
9-61 (H3)
13-8 (H6)
17-13 (H12)
21-1 (H15)
22-23 (H16)
24-49 (H17)
24-50 (H17)
24-51 (H17)
24-52 (H17)
29-55 (H21)
34-58 (H22)
37-32 (H25)
37-34 (H25)
39-27 (H26)
43-23 (H30・31)
43-25 (H30・31)
49-5 (H37)
55-33 (H41)
62-25 (Ta1)
63-20 (Ta2)
63-23 (Ta2)
63-24 (Ta2)
73-13 (M1)
74-24 (M2)

1：4

# 図版三十


66-1 (F3)
81-113 (Vい6)
81-114 (Vい4)
7-28 (H2)
9-58 (H3)
9-59 (H3)
9-63 (H3)
10-38 (H4)
13-12 (H6)
24-47 (H17)
24-48 (H17)
26-17 (H20)
29-57 (H21)
40-14 (H27)
42-41 (H28)
48-13 (H35)
50-6 (H38)
59-46 (H47)
60-49 (H47)
63-25 (Ta2)
65-1 (Ta11)
74-23 (M2)
76-28 (M8)
81-112 (Ⅶい4)
グリッド
82-116 (グリッド)
6-25 (H1)
7-27 (H2)
29-58 (H21)
9-57 (H3)
9-60 (H3)
10-35 (H4)
10-36 (H4)
18-23 (H12)
34-64 (H22)
33-51 (H22)
40-15 (H27)
44-26 (H30・31)
1：4

43-24 (H30・31)
44-27 (H30・31)
47-26 (H34)
47-27 (H34)
47-28 (H34)
49-8 (H36)
55-30 (H41)
55-36 (H41)
56-14 (H44)
59-47 (H47)
62-22 (Ta1)
62-24 (Ta1)
63-21 (Ta2)
67-2 (D6)
67-1 (D6)
74-21 (M2)
76-27 (M8)
81-111 (グリッド)
81-110 (Ⅳう8)
81-115 (Ⅵい3)
1：4
6-27 (H1)
7-24 (H2)
10-32 (H4)
12-34 (H5)
24-54 (H17)
29-53 (H21)
29-54 (H21)
29-56 (H21)
34-60 (H22)
34-61 (H22)
35-7 (H23)
36-12 (H24)
40-22 (H27)
47-29 (H34)
59-48 (H47)
63-6 (Ta3)
67-3 (D6)
70-1 (D24)
74-22 (M2)
1：16

# 図版三十二


6-29 (H1)
6-26 (H1)
7-25 (H2)
10-33 (H4)
17-14 (H12)
18-24 (H12)
25-4 (H18)
34-65 (H22)
34-59 (H22)
36-13 (H24)
1 : 6
50-7 (H38)
62-23 (Ta1)
63-5 (Ta3)
1 : 6
71-2 (D22)
21-12 (H14)
41-37 (H28)
63-22 (Ta2)
42-9 (H29)
66-2 (F3)
1 : 4
34-62 (H22)
49-7 (H36)
1 : 4
34-57 (H22)
1 : 6
Ta1
1 : 8

# 図版三十三

1
H47
青磁 輪花皿
龍泉窯（13C～14C）
2
Ta1
青磁 蓮弁文
龍泉窯（13C）
3
Ta1
青磁 蓮弁文
龍泉窯（13C）
4
D7
青磁 蓮弁文
龍泉窯（13C）
5
P201
青磁 碗
中国 中世
6
Ⅲえ2
青磁 碗
中国
7
Ⅳう4
青磁 碗
龍泉窯（13C）
8
グリッド
青磁 碗
中国（15C）
9
Ⅳう5
青磁 蓮弁文
龍泉窯（13C）
10
Ta1
白磁
（13C～14C前）
11
H29
古瀬戸 瓶類
（14Cか15C）
12
Ta1
山茶碗
捏鉢（13C）
13
D7
灰釉？
14
Ⅲえ1
古瀬戸 御し皿
（13C）
15
D21
古瀬戸 平碗
（15C前）
P151
古瀬戸 鉢（15C後）
16
17
グリッド
前山 擂鉢
（幕末）
22
18
グリッド
瀬戸 美濃 碗
（17C前）
19
Ⅰけ5
灰釉 碗
近世（18C）
20
D41
前山 皿（近世）
21
D16
古瀬戸 御し皿
（13C）
グリッド
香炉か灰落し（近世末）
H35
古瀬戸 折縁 深皿（14C）
23
24
Ta12
古瀬戸 皿耳萱
（13C中）
25
D21
古瀬戸 平碗（15C前）
26
Ta1
古瀬戸 御し皿（13C）
27
Ta2
瀬戸 御し皿（13C）
Ta1
擂鉢 在地
（15C）
28
29
Ta1
擂鉢 在地
（15C）
30
Ta5
土師質土器（15C）
D10
鉢？ 在地（15C）
31
32
Ⅲえ1
土師質土器 在地
（中世）

# 図版三十四

33
D10
珠洲 甕（13C前）

34
D10
在地 瓦質 火鉢
（時期不明）

35
H35
在地 須江質 擂鉢（13C後）

36
H35
珠洲 甕（13C）

37
Ⅲえ9
瀬戸 美濃 丸皿
（近世）

38
D10
在地 須江質 鉢（13C）

39
Ⅱお7
在地（近世）


40
H32
常滑（中世）


41
H35
常滑（中世）

42
Ta1・Ⅳ区
常滑（中世）


43
Ta1・Ⅰ区
中津川（中世）


44
Ta2
常滑（中世）

45
Ta4
中津川（13C後半）

46
Ta1・Ⅰ区
常滑（中世）

47
D7
産地・時期不明

48
D7
常滑 甕（15C）

49
D8
常滑（15C）

50
D10
常滑（中世）

51
D23
常滑（中世）

52
Ⅱお7
常滑（中世）


53
Ⅳえ1
常滑 擂鉢（14C）

54
検出面
常滑（中世）

55
検出面
中津川（中世）

56
検出面
中津川（中世）

57
Ⅲえ6
常滑（中世）

| 遺構名 | 検出位置 | 平面形 | 長軸方向 | 長軸長(m)<br>東西長(m) | 短軸長(m)<br>南北長(m) | 壁高<br>(cm) | 備　考（重複関係　出土遺物） |
|---|---|---|---|---|---|---|---|
| D１ | Ⅵあ５ | 長方形 | N−89°−W | 116 | 84 | 20 | M３に切られる。弥生時代後期の土器片 |
| D２ | — | — | — | — | — | — | P217に変更 |
| D３ | Ⅵい８ | 不明 | | 100 | 〈44〉 | 60 | M１に切られる。 |
| D４ | Ⅴう２ | 長方形 | N | 〈92〉 | 72 | 13 | M５を切る。弥生時代中期土器、馬骨（臼歯） |
| D５ | Ⅳう10 | 楕円形 | N−88°−W | 124 | 80 | 41 | H30・H31を切る。土師器・弥生中期土器 |
| D６ | Ⅳえ１ | 円形 | N−45°−W | 240 | 216 | 88 | H35を切る。弥生中期土器・土師器、敲石・台石・角釘 |
| D７ | Ⅳい・う７・８ | 不明 | N | 〈628〉 | 〈280〉 | 〈290〉 | H30・H31・H34・D40を切る。青磁（13C）、須恵質（13C）、灰釉？、鉄釉（近世）、常滑（15C）、弥生中期土器・土師器・須恵器 |
| D８ | Ⅲう８・９ | 不明 | N−2°−W | 180 | 〈136〉 | 22 | P85を切る。常滑（15C）、弥生中期土器・須恵器 |
| D９ | — | — | — | — | — | — | 欠番 |
| D10 | Ⅲう10 | 円形 | N | 460 | 434 | 〈320〉 | H38・H43を切る。珠洲（13C前）、須恵質（13C）、須恵器、瓦質、常滑（中世）、鉄瓶、鎌、角釘、弥生土器・土師器・須恵器 |
| D11 | — | — | — | — | — | — | 欠番 |
| D12 | Ⅳう10・え６ | 楕円形 | N−2°−E | 〈110〉 | 80 | 19 | 第61図に掲載。Ta１との重複関係不明。骨（人骨？）、角釘 |
| D13 | Ⅳう４ | 不明 | N−76°−W | 148 | 〈72〉 | 64 | H37・H40を切る。弥生土器・土師器・須恵器 |
| D14 | Ⅳう５ | 不明 | N−20°−W | 〈120〉 | 110 | 76 | Ta１に切られH37を切る。土師器鉢 |
| D15 | — | — | — | — | — | — | Ta10に変更 |
| D16 | Ⅲえ２・３ | 不明 | | 172 | 〈112〉 | 48 | D17・M８を切る。古瀬戸（13C）、弥生土器・土師器・須恵器 |
| D17 | Ⅲえ３ | 円形 | | | 〈86〉 | 30 | D16に切られM８を切る。 |
| D18 | Ⅳえ２ | 円形 | N−25°−W | 144 | 〈136〉 | 88 | H35を切る。角釘 |
| D19 | Ⅲお３ | 不明 | | 〈132〉 | 〈64〉 | 86 | Ta14・D37・M９を切る。 |
| D20 | Ⅲえ５ | 円形 | N−77°−W | 〈92〉 | 〈92〉 | 27 | H44に切られる。 |
| D21 | Ⅲえ・お２・３ | 長方形 | N | (174) | 220 | 26 | Ta14・D37に切られ、H47・D38を切る。古瀬戸（15C前）、洪武通宝、弥生土器・土師器・須恵器 |
| D22 | Ⅲえ２ | 方形 | N | 160 | 160 | 30 | ①20×４ ②32×22 H47を切る。台石・凹石、弥生土器・土師器 |
| D23 | Ⅲえ１ | 不明 | N−30°−W | 〈100〉 | 〈70〉 | 70 | D27・P157を切る。常滑（中世）、弥生土器・土師器・須恵器 |
| D24 | Ⅲお１ | 楕円形 | E | 120 | (80) | 19 | H47・D26を切る。内耳土鍋、皇宋通宝、石皿、弥生土器 |
| D25 | Ⅲえ１ | 方形 | N−20°−W | 200 | 194 | 36 | H47・H50を切る。内耳土鍋、鎌、弥生土器・土師器 |
| D26 | Ⅲお１ | 不明 | N | 〈120〉 | 132 | 40 | D24に切られ、H47を切る。内耳土鍋、鎌、弥生土器・土師器 |
| D27 | Ⅲえ１ | 不明 | N−25°−W | 136 | 〈90〉 | 36 | D23に切られ、P160を切る。弥生土器・土師器 |
| D28 | — | — | — | — | — | — | 攪乱 |
| D29 | — | — | — | — | — | — | Ta11に変更 |
| D30 | Ⅱお９・10 | 不明 | | 164 | 〈160〉 | 40 | Ta３を切る。テラスを有する。 |
| D31 | — | — | — | — | — | — | Ta12に変更 |
| D32 | Ⅲえ１ | 方形？ | N−2°−W | 240 | 〈160〉 | 40 | ①40×21②16×７③20×10④24×18⑤30×10⑥32×33　Ta３に切られ、H51を切る。大中通宝、内耳土鍋、土師器・須恵器 |
| D33 | Ⅱお６ | 長方形 | N−22°−W | 144 | 122 | 22 | 弥生土器 |
| D34 | Ⅱあ５ | 円形 | N−70°−E | 176 | 156 | 32 | Ta８・Ta９を切る。内耳土鍋、土師器・須恵器 |
| D35 | Ⅱう・え６ | 円形 | N−72°−W | 128 | 112 | 34 | 弥生土器 |
| D36 | — | — | — | — | — | — | Ta13に変更 |
| D37 | Ⅲう・お３ | 不明 | | 〈24〉 | 〈100〉 | 10 | Ta14・D19・D21に切られ、H47を切る。 |
| D38 | Ⅲお２ | 不明 | | (168) | 〈60〉 | 46 | ①36×32②28×12 Ta14・D19・D21に切られ、H47を切る。開元通宝、角釘 |
| D39 | Ⅲえ４・５ | 方形？ | N | (174) | 〈130〉 | 48 | Ta11・Ta12に切られる。弥生土器・土師器・須恵器 |
| D40 | Ⅳい・う７ | 不明 | | 〈112〉 | (64) | 24 | D７に切られる。土師器・須恵器 |
| D41 | Ⅳい・う６ | 方形 | N−5°−E | 70 | 〈66〉 | 38 | 前山（近世）、弥生土器 |
| D42 | Ⅲえ７ | 楕円形 | N−72°−E | 76 | 64 | 13 | H41に切られる。弥生土器 |
| D43 | Ⅱお６ | 不明 | | 〈126〉 | 〈80〉 | 32 | Ta７に切られる。 |

西一本柳遺跡ⅩⅧ土坑一覧表

| 図版No. | 挿図No. | 出土遺構 | 器種 | 産地 | 時期 | 備考 |
|---|---|---|---|---|---|---|
| 1 | 81-74 | H47 | 青磁皿 | 龍泉窯系 | 13～14C | 輪花文 |
| 2 | Ta1-12 | Ta1・I区 | 青磁碗 | 龍泉窯系 | 13C | 蓮弁文 |
| 3 | Ta1-8 | Ta1・I区 | 青磁碗 | 龍泉窯系 | 13C | 蓮弁文 |
| 4 | D7－8 | D7 | 青磁碗 | 龍泉窯系 | 13C | 蓮弁文 |
| 5 | P201－6 | P201 | 青磁碗 | 中国 | 中世 | |
| 6 | 81－76 | Ⅲえ2 | 青磁碗 | 中国 | 中世 | |
| 7 | 81－73 | Ⅳう4 | 青磁碗 | 龍泉窯系 | 13C | |
| 8 | 81－79 | 検出面 | 青磁碗 | 龍泉窯系 | 15C | 蓮弁文 |
| 9 | — | Ⅳう5 | 青磁碗 | 龍泉窯系 | 13C | 蓮弁文 |
| 10 | Ta1－13 | Ta1・Ⅲ区 | 白磁皿 | 中国 | 13C後半～14C前半 | 口剥げ |
| 11 | 81－82 | H29 | 瓶類 | 古瀬戸 | 14Cか15C | |
| 12 | Ta1－17 | Ta1・I区 | 山茶碗・捏鉢 | 尾張 | 13C | |
| 13 | D7－3 | D7 | 鉄釉碗 | 瀬戸・美濃 | 近世 | |
| 14 | D16－1 | D16 | 卸皿 | 古瀬戸 | 13C | |
| 15 | D21－1 | D21 | 平椀 | 古瀬戸 | 15C前半 | |
| 16 | 78－5 | P151 | 鉢 | 古瀬戸 | 15C後半 | |
| 17 | 81－107 | 検出面 | 擂鉢 | 前山 | 18C末～19C | |
| 18 | 81－93 | 検出面 | 志野碗 | 瀬戸・美濃 | 17C前半 | |
| 19 | 82－90 | Iけ5 | 灰釉碗 | 瀬戸・美濃 | 18C | |
| 20 | D41－1 | D41 | 皿 | 前山 | 18C末～19C | |
| 21 | D16－1 | D16 | 卸皿 | 古瀬戸 | 13C | |
| 22 | 81－95 | 検出面 | 香炉か灰落とし | 瀬戸・美濃 | 近世末 | |
| 23 | 81－80 | H35 | 折縁深皿 | 古瀬戸 | 14C後半 | |
| 24 | — | Ta12 | 四耳壺 | 古瀬戸 | 13C | |
| 25 | D21－2 | D21 | 平椀 | 古瀬戸 | 15C前半 | |
| 26 | Ta1－2 | Ta1Ⅱ区 | 卸皿 | 古瀬戸 | 13C | |
| 27 | Ta2－3 | Ta2No.1 | 卸皿 | 古瀬戸 | 13C | |
| 28 | Ta1-14 | I区Ⅱ区 | 擂鉢 | 在地 | 15C | |
| 29 | Ta1－16 | Ⅱ区 | 擂鉢 | 在地 | 15C | |

| 図版No. | 挿図No. | 出土遺構 | 器種 | 産地 | 時期 | 備考 |
|---|---|---|---|---|---|---|
| 30 | Ta5－1 | Ta5 | 皿 | 在地 | 15C | かわらけ |
| 31 | D10－1 | D10 | 鉢？ | 在地 | 15C | |
| 32 | 81－92 | Ⅲえ1 | 皿 | 在地 | 中世 | かわらけ |
| 33 | D10－6 | D10 | 甕 | 珠洲 | 13C前半 | |
| 34 | D10－5 | D10 | 火鉢 | 在地 | 不明 | |
| 35 | 81－79 | H35 | 擂鉢 | 在地 | 13C後半 | 須恵質 |
| 36 | 81－78 | H35 | 甕 | 珠洲 | 13C | 土師質 |
| 37 | — | Ⅲえ9 | 丸皿 | 瀬戸・美濃 | 近世 | |
| 38 | D10－2 | D10 | 鉢 | 在地 | 13C | |
| 39 | 81－99 | Ⅱお7 | 火鉢 | 在地 | 近世 | |
| 40 | 81－86 | H32 | 甕か壺 | 常滑 | 中世 | |
| 41 | 81－88 | H35 | 甕か壺 | 常滑 | 中世 | |
| 42 | Ta1－7 | Ta1Ⅳ区 | 甕か壺 | 常滑 | 中世 | |
| 43 | Ta1－9 | Ta1I区 | 甕か壺 | 中津川 | 中世 | |
| 44 | Ta2－2 | Ta2 | 甕か壺 | 常滑 | 中世 | |
| 45 | Ta4－1 | Ta4 | 壺 | 中津川 | 13C後半 | |
| 46 | Ta1－10 | Ta1I区 | 甕か壺 | 常滑 | 中世 | |
| 47 | D7－2 | D7 | 壺 | 不明 | 不明 | 灰釉 |
| 48 | D7－1 | D7 | 甕 | 常滑 | 15C | |
| 49 | D8－1 | D8 | 甕か壺 | 常滑 | 15C | |
| 50 | D10－3 | D10 | 甕か壺 | 常滑 | 中世 | |
| 51 | D23－1 | D23 | 甕か壺 | 常滑 | 中世 | |
| 52 | 81－90 | Ⅱお7 | 甕か椀 | 常滑 | 中世 | |
| 53 | 81－83 | Ⅳえ1 | 擂鉢 | 常滑 | 14C | |
| 54 | 81－87 | 検出面 | 甕か壺 | 常滑 | 中世 | |
| 55 | 81－84 | 検出面 | 甕か壺 | 中津川 | 中世 | |
| 56 | 81－85 | 検出面 | 甕か椀 | 中津川 | 中世 | |
| 57 | — | Ⅲえ6 | 甕か壺 | 常滑 | 中世 | |
| | | | | | | |

西一本柳遺跡ⅩⅧ陶磁器等一覧表

| 挿図番号 | 銭名（字体） | 初鋳年（西暦） | 時代 | 法量 直径(cm) | 法量 重さ(g) | 出土遺構 | 備考 |
|---|---|---|---|---|---|---|---|
| D37－2－1 | 開元通宝（真書） | 武徳四年（621） | 唐 | 2.3 | 4.05 | D37 | |
| D24－2－2 | 皇宋通宝（真書） | 元宝二年（1039） | 北宋 | 2.5 | 4.04 | D24 1層 | |
| H35－18－9 | 熙寧元宝（篆書） | 神宗熙寧元年（1068） | 北宋 | 2.4 | 2.13 | H35 | |
| Ta2－27－7 | 元豊通宝（行書） | 元豊元年（1078） | 北宋 | 2.4 | 3.31 | Ta2 | |
| Ta1－33－3 | 紹聖元宝（行書） | 紹聖元年（1094） | 北宋 | 2.3 | 3.15 | Ta1 No.1 | |
| Ta1－32－4 | 政和通宝（篆書） | 政和元年（1111） | 北宋 | 2.5 | 3.05 | Ta1 No.10 | |
| D32－1－5 | 大中通宝（真書） | 至正二十一年（1361） | 明 | 2.4 | 2.89 | D32 No.1 | |
| D21－3－8 | 洪武通宝（真書） | 太祖洪武元年(1368) | 明 | 2.5 | 4.19 | D21 No.2 | |
| 表採－146－6 | 永楽通宝（真書） | 成祖永楽六年（1408） | 明 | 2.5 | 4.32 | 表採 | |

西一本柳遺跡ⅩⅧ　出土古銭一覧表

# 岩村田遺跡群
# 内西浦遺跡Ⅲ

岩村田遺跡群

# 内西浦遺跡Ⅲ発掘調査報告書

**所　在　地**　佐久市大字岩村田字内西浦他
**調査委託者**　佐久市区画整理課
**開発事業名**　区画整理事業
**調 査 期 間**　平成12年９月13日～10月２日
**調 査 面 積**　５２６㎡
**調査担当者**　冨沢一明

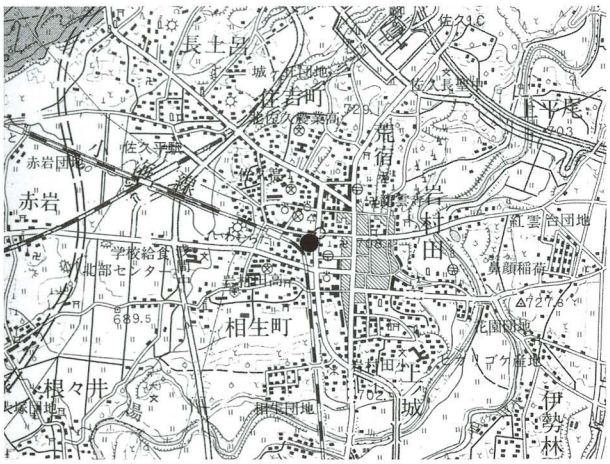

内西浦遺跡Ⅲ位置図（1:50000）

**例言・凡例**

１．本報告は平成12年度に行った岩村田遺跡群内西浦遺跡Ⅲの調査報告である。
２．遺構・遺物の縮尺は本文中に個々に記載した。
３．遺構図の海抜標高は水糸高を「標高」として示した。
４．土層・土器の色調は1988年『新版標準土色帖』に基づいた。
５．挿図中のスクリーントーンは以下のことを示す。

地山　貼床　焼土　粘土　赤色塗彩　黒色処理　須恵器断面

６．出土遺物は佐久市教育委員会の責任下に保管されている。
７．本報告の執筆は冨沢が行った。

**経過と立地**

岩村田遺跡群は岩村田市街地北半から仙禄湖東方まで展開する弥生時代から中世にかけての大遺跡である。遺跡群の標高は702～737mを測り、南北に走る大小の田切に挟まれた台地上に遺跡が点在する。今回の調査地点は遺跡群の西端にあたり、地形は南西方向に緩やかに傾斜している。過去、付近で調査された遺跡としては六供後遺跡、柳堂遺跡、菅田遺跡、内西浦遺跡Ⅰ・Ⅱ、中宿遺跡、円正坊遺跡等があり、弥生時代後期から古墳時代や平安時代の集落址、大井城とも関連すると考えられる中世所産の遺構等が数多く調査されている。

今回、遺跡群内で佐久市区画整理課により区画整理事業が計画され、当教育委員会で試掘調査を行った。その結果遺構が確認され、保護協議を行い道路部分のみ記録保存を目的とする発掘調査を行うこととなった。

**調査概要**

調査結果は調査区全体から遺構が確認され、周辺部への遺構の広がりを予想させた。検出遺構は竪穴住居址９軒（弥生時代後期４軒・古墳時代中期～後期４軒・平安時代１軒）、掘立柱建物址１棟、中世竪穴状遺構２棟、井戸址１基、溝状遺構２本、土坑６基、ピット多数である。遺跡位置が現代の宅地の下と言うこともあり、遺構の残存状況は検出位置により大きく左右された。

しかし、一辺９mを超える弥生時代後期の竪穴住居址や遺物の一括廃棄を想定しうる古墳時代中期の住居址、また、周辺の柳堂遺跡や内西浦遺跡などで調査されている中世遺構と関連があると考えられる井戸址や溝状遺構など、貴重な資料が調査された。以下、各遺構について述べる。

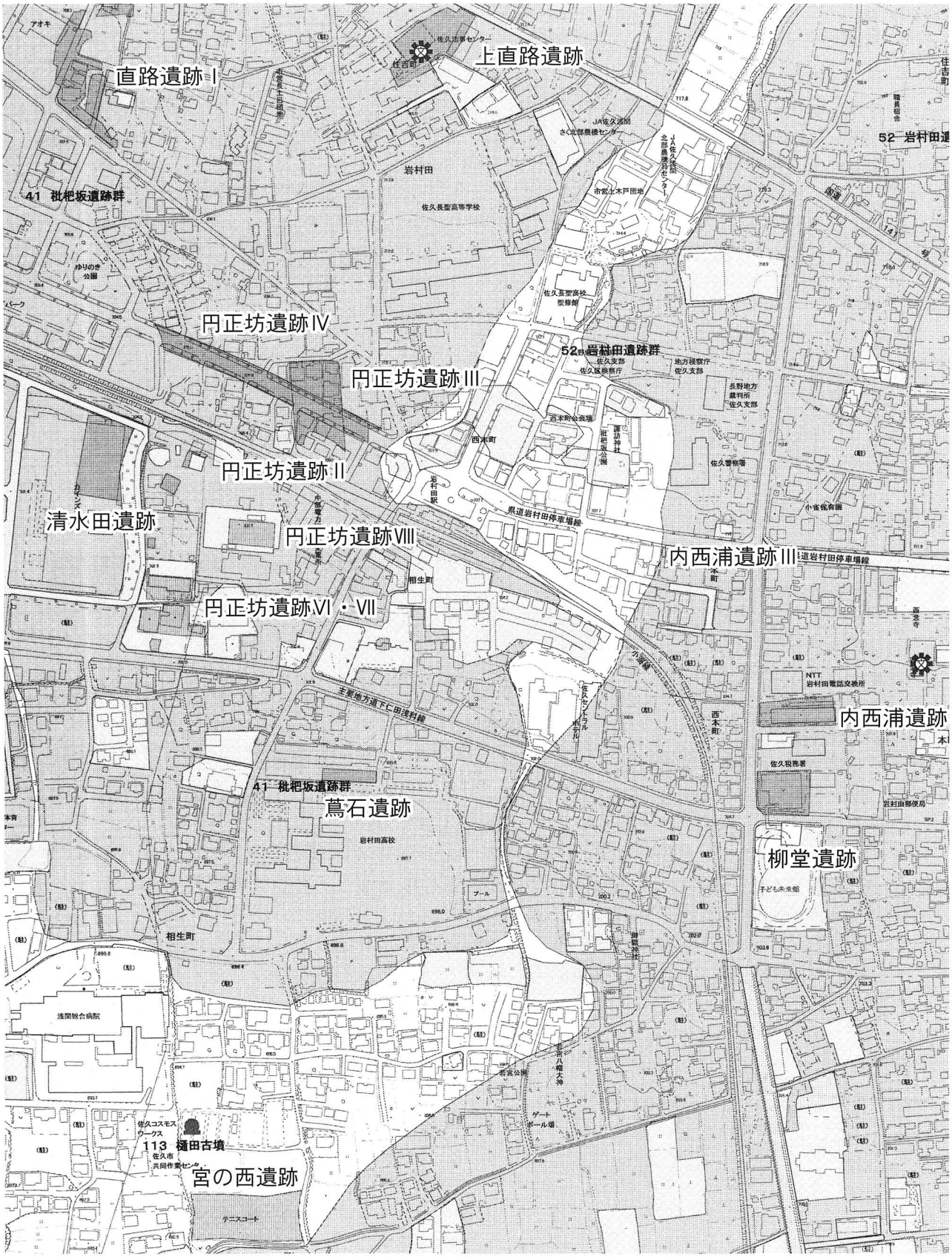
直路遺跡Ⅰ
上直路遺跡
41 枇杷坂遺跡群
52 岩村田遺跡群
円正坊遺跡Ⅳ
円正坊遺跡Ⅲ
円正坊遺跡Ⅱ
清水田遺跡
円正坊遺跡Ⅷ
内西浦遺跡Ⅲ
円正坊遺跡Ⅵ・Ⅶ
内西浦遺跡
柳堂遺跡
41 枇杷坂遺跡群
蔦石遺跡
113 塩田古墳
宮の西遺跡
岩村田
相生町
西本町
岩村田駅
県道岩村田停車場線
主要地方道下仁田浅科線

第１図　周辺遺跡位置図

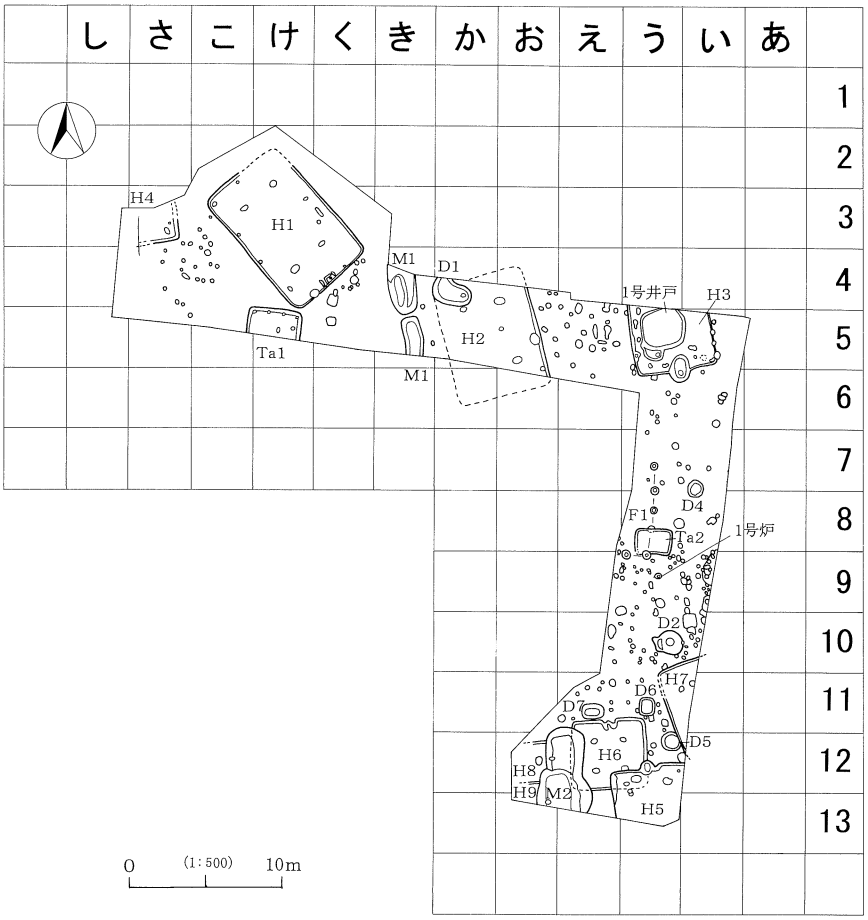


第２図　内西浦遺跡Ⅲ調査全体図　(1:500)

### （１）Ｈ１号住居址

本住居址は調査区西より検出された。残存状況は北東コーナーを撹乱により削平されている他は良好である。形態はほぼ隅丸の長方形を呈する。住居址の規模は北壁2.85m〈残存〉・5.57m〈推定〉、東壁7.87m〈残存〉・8.83m〈推定〉、西壁9.22m、南壁5.84mで、壁高さは残りの良好な部分で34cmを測る。壁はほぼ垂直に立ち上がる。主軸方位は西壁を軸とするとＮ－41°－Ｗを示す。住居址の床面積は55.3㎡を測る。覆土は基本的に３層に分かれ、自然堆積であった。床は全体的に硬質であったが、特に住居址中央部にかけて顕著であった。貼床は２～20cmの厚さで貼られていた。壁溝は確認されなかった。ピットは床面で15カ所、掘方時に５カ所の合計20カ所が確認された。この内Ｐ１～Ｐ４は主柱穴であり、形態は楕円形に近い。規模はＰ１が径53cm・深さ39cm、Ｐ２が径62cm・深さ29cm、Ｐ３が径62cm・深さ41cm、Ｐ４が径60cm・深さ31cmをそれぞれ測る。本址の規模に比して柱穴深さは浅いが、柱穴底面に「ハ」の字状となる特異な掘り込みが検出された。Ｐ７～P13は壁柱穴と考えられる。規模はいずれも径30cm前後・深さ10～30cmを測る。また、Ｐ５・Ｐ６は住居址入り口施設のピットと考えられ、ピット間に挟まれた部分は一段高くローム土が貼られ上面は硬質化していた。なおP19とP20はその形態や検出位置から入り口施設のピットと考えられる。P19とP20が入り口施設だとすると、本址は南側に短辺のみ拡張したことが考えられる。

本址の掘方はほぼ均一の深さであったが、住居址西コーナー付近は長軸3.3m・短軸0.8mの細長い掘り込みが確認された。炉は本来Ｐ１とＰ２の間に存在したはずであるが、その部分に後世の攪乱があり、削平されたものと考えられる。

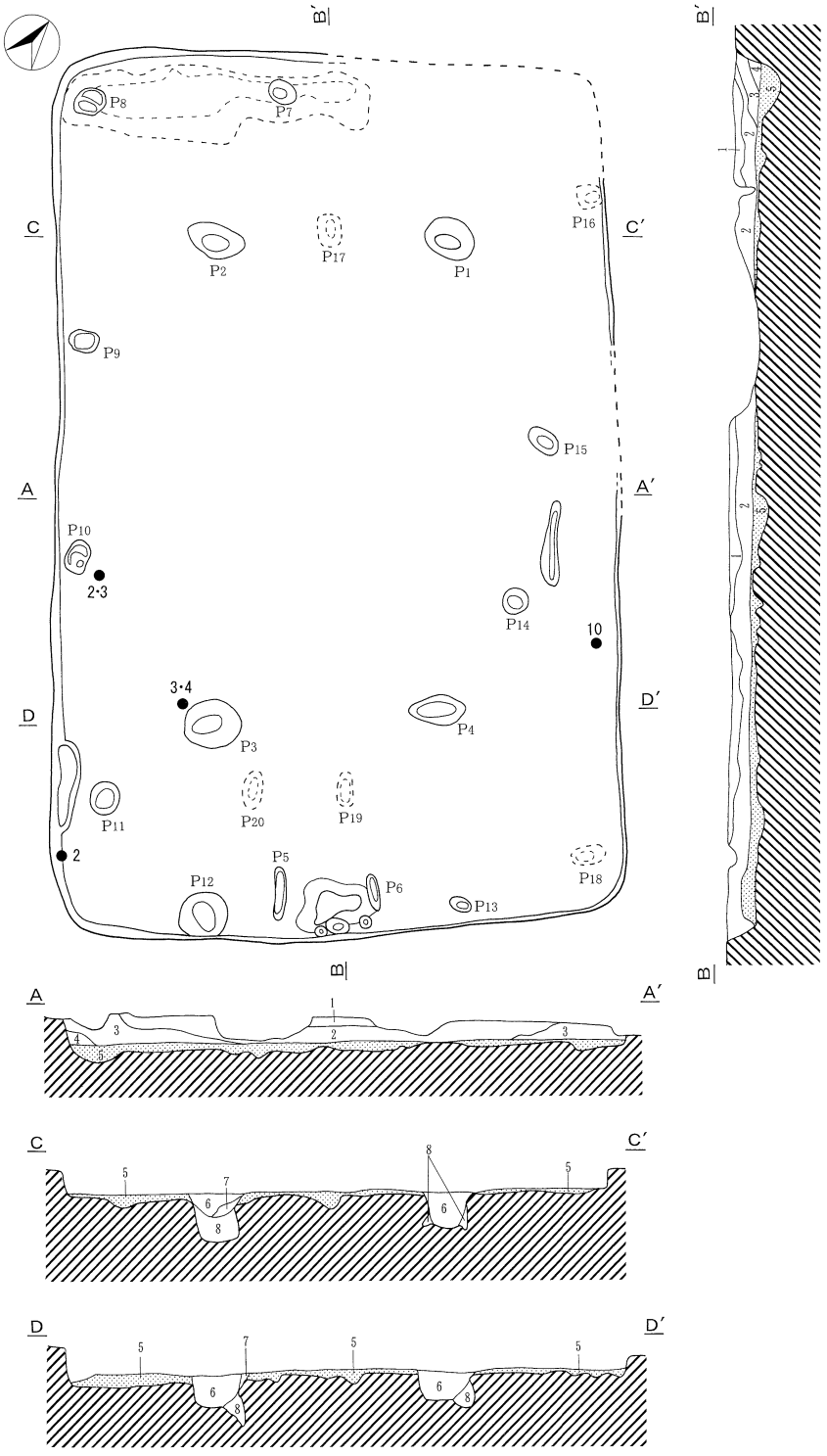


1. 暗褐色土(10YR3/3)
   しまり・粘性あり。軽石ブロックを含む。
2. 黒褐色土(10YR3/1)
   しまり弱く、粘性あり。
3. 暗褐色土(10YR3/4)
   しまり・粘性あり。ローム粒子を多く含む。
   炭化物を含む。
4. にぶい黄褐色土(10YR4/3)
   しまり・粘性弱い。ロームブロックを多く含む。
5. 褐色土(10YR4/6)
   黒色土とローム土が混合。(貼床)
6. 黒色土(10YR2/1)
   しまり・粘性あり。炭化物を含む。
7. 褐色土(10YR4/6)
   しまりややあり。粘性弱い。
   軽石・ローム粒子を多く含む。
8. 黄褐色土(10YR5/6)
   しまりややあり。粘性あり。ローム土主体。

標高708.60m
0 (1:80) 2m

第３図　Ｈ１号住居址実測図

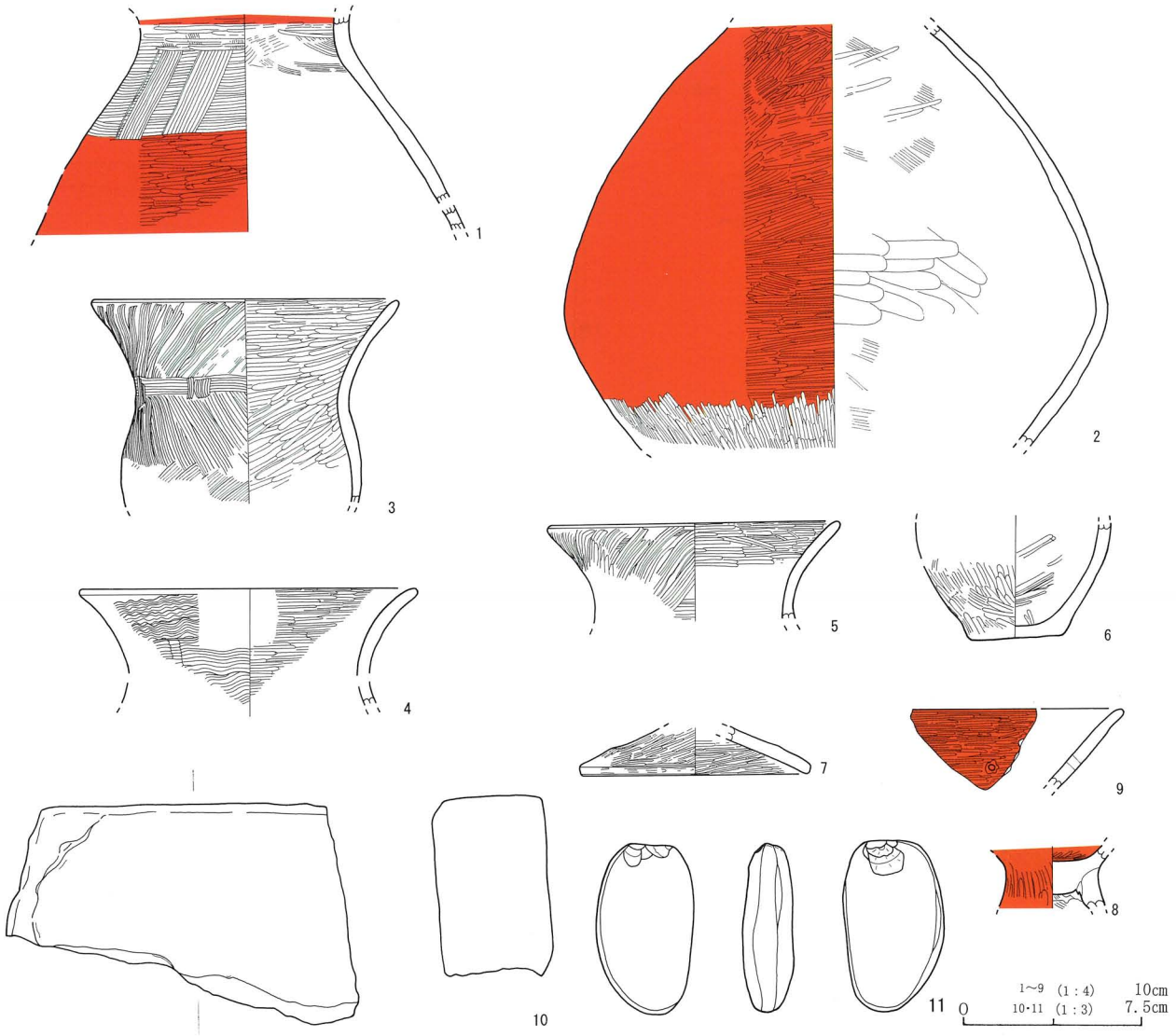


第４図　Ｈ１号住居址出土遺物実測図

本址からの出土遺物は覆土中の出土を中心に土器・石製品があった。１と２は壺である。共に赤彩が施され、１は櫛描による平行線文と垂下文が、２は波状文がそれぞれ頸部に施されている。３～６は甕である。３と５は斜走平行線文による羽状構成、４は波状文と廉状文が施される。７は蓋、８は高坏の接合部である。９は高坏か鉢の口縁部と考えられ、焼成後の穿孔がある。10は台石の一部、11は磨り石であり、片側先端に敲打痕がある。

これらの出土遺物により、本址は弥生時代後期の所産と考えられる。

### （１）Ｈ２号住居址

本住居址は調査区中央から検出された。残存状況は北側と南側がそれぞれ調査区外となり、また西側が地形の傾斜によりすでに削平されていたため不良である。形態は柱穴から判断して長方形を呈すると考えられる。住居址の規模は、東壁5.78ｍで、壁高さは残りの良好な部分で21㎝を測る。壁はほぼ垂直に立ち上がる。主軸方位は東壁を軸とするとN-14°-Wを示す。住居址の床面積は20.1㎡を測るが、推定では約50㎡と考えられる。覆土は基本的に３層に分かれ自然堆積であった。

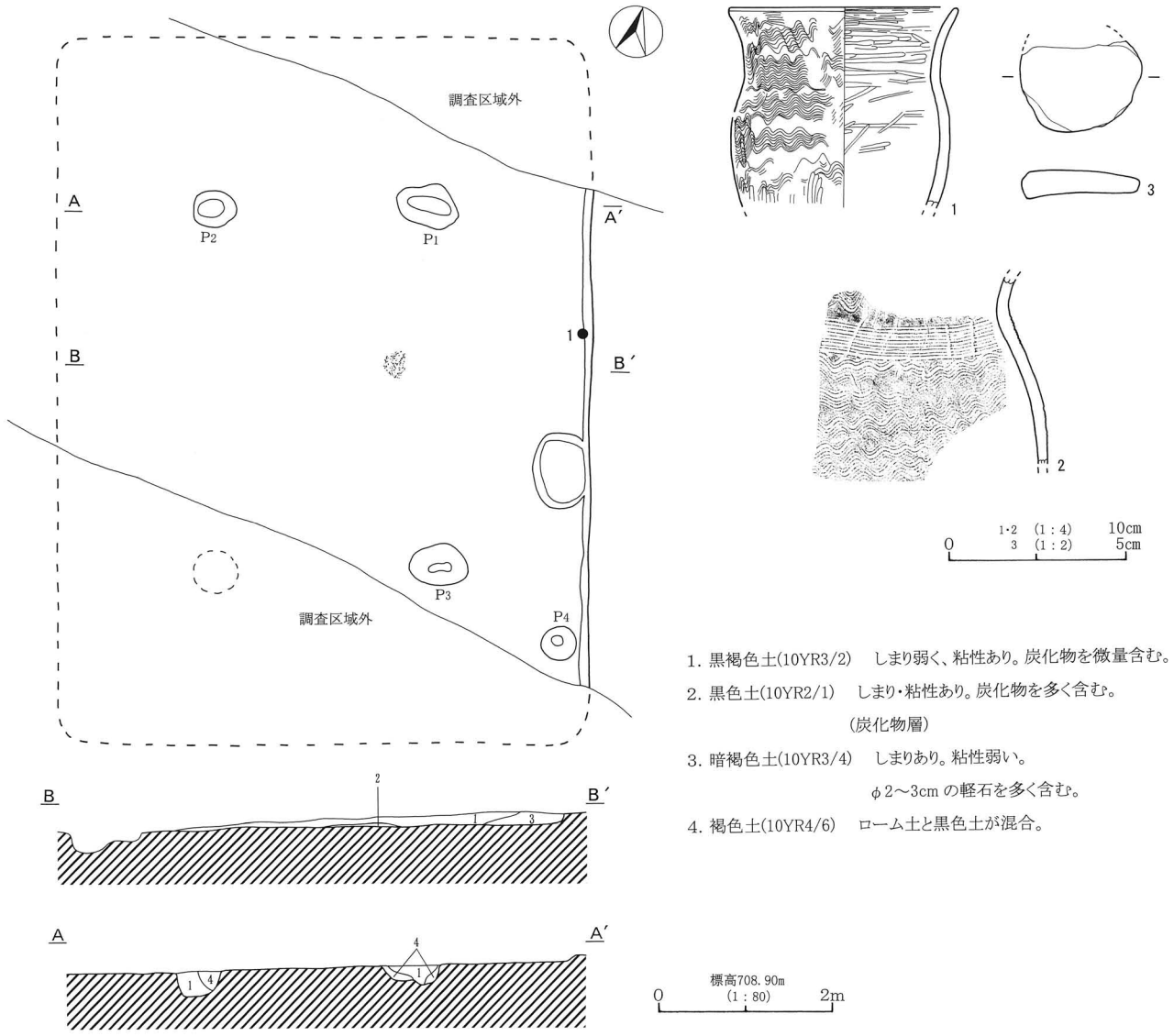


第５図　Ｈ２号住居址及び出土遺物実測図

床は全体的に軟質であった。壁溝は確認されなかった。ピットは床面で４カ所確認された。この内Ｐ１～Ｐ３は主柱穴であり、形態は楕円形に近い。規模はＰ１が径75cm・深さ27cm、Ｐ２が径48cm・深さ42cm、Ｐ３が径68cm・深さ32cm、Ｐ４が径40cm・深さ18cmをそれぞれ測る。炉は確認されなかったが、Ｐ１とＰ３の間に焼土の広がりが検出できた。

本址からの出土遺物は覆土中の出土を中心に土器・土製品があった。１と２は甕である。共に櫛描の波状文が施され、２は頸部に２連止めの廉状文が施されている。３は壺の破片を二次利用した土製円盤であり、縁辺部に一部面取りが確認できた。

これらの出土遺物により本址は弥生時代後期の所産と考えられる。

### （３）Ｈ３号住居址

本住居址は調査区東寄りから検出された。残存状況は北側が調査区外になり、中央部が１号井戸址及び中世のピット群にそれぞれ削平されており、状況はあまり良好ではなかった。形態は検出部分から判断して方形を呈すると考えられる。住居址の規模は東壁3.38m〈残存〉・4.9m〈推定〉、西壁4.0m〈残存〉・5.1m　〈推定〉、南壁5.0mで、壁高さは残りの良好な部分で20cmを測る。壁はほぼ垂直に立ち上がる。主軸方位は西壁を軸とするとN-10°-Wを示す。住居址の床面積は検出部分で21.3㎡を測る。

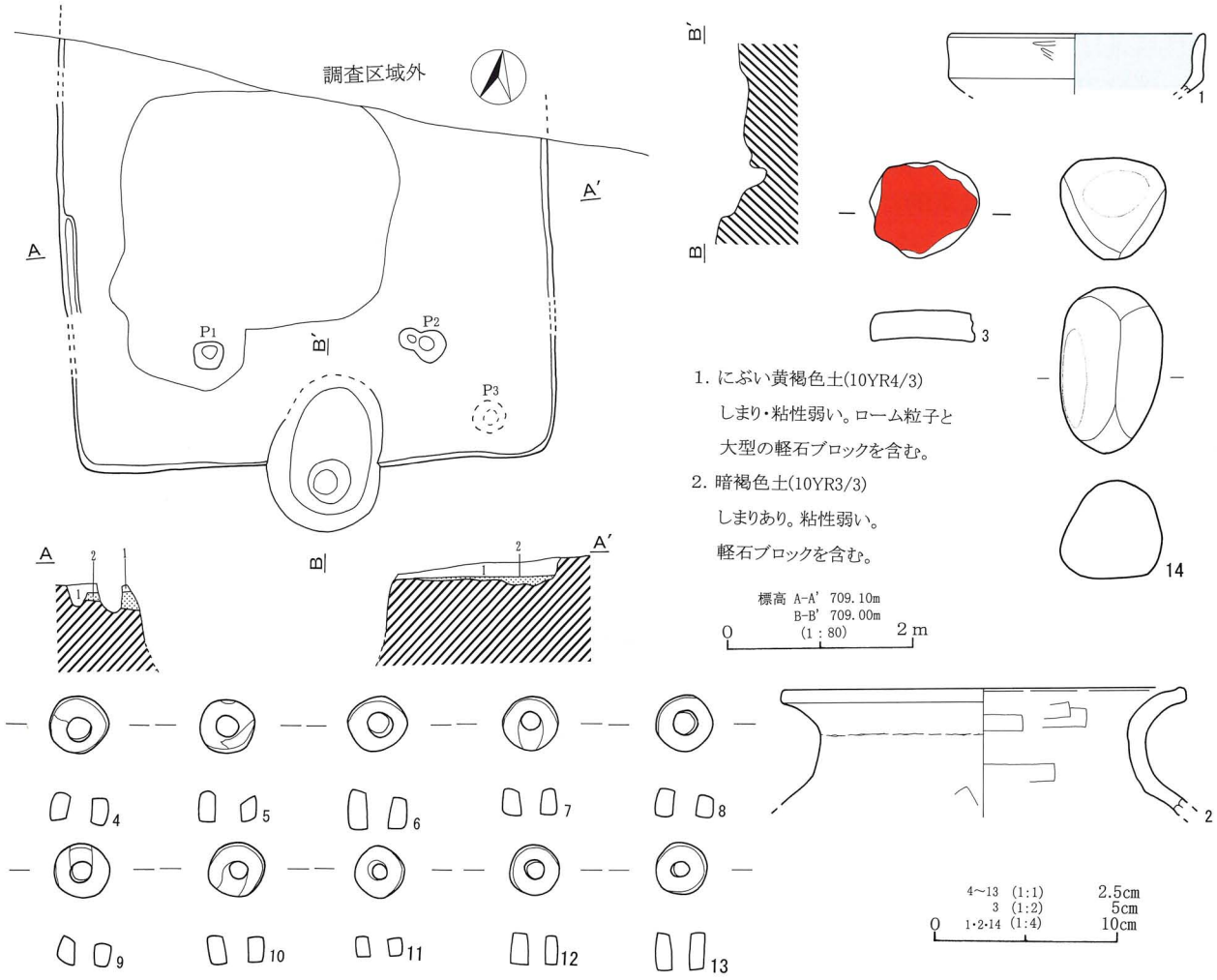


第６図　Ｈ３号住居址及び出土遺物実測図

覆土は基本的に単層で、自然堆積であった。床は全体的に硬質であり、貼床は３～19cmの厚さで貼られていた。壁溝は西壁の一部で確認され、規模は幅16～18cm・深さ４cmを測る。ピットは床面で２カ所、掘方時に１カ所、合計３ヵ所確認された。この内Ｐ１・Ｐ２は主柱穴であり、形態は円形に近い。規模はＰ１が径32cm・深さ22cm、Ｐ２が径52cm・深さ36cm、Ｐ３が径36cm・深さ21cmをそれぞれ測る。また本址からは南壁に入り口施設と考えられる土坑状の部分が検出された。規模は長軸1.73m・短軸1.16m・深さ45cmを測り、中心部はピット状に落ち込んでいた。カマドは検出されなかったが、北壁側に施設されていると考えられる。

本址からの出土遺物は少なく、図示した物の他に須恵器坏身片２点、土師器甕片１点があるのみであった。１は須恵器摸倣の土師器坏で内面黒色処理されている。１は破片のすべてが１号井戸址からの出土であるが、本址に帰属する遺物である可能性が高いと判断して掲載した。２は土師器甕で内外面ヘラナデが施され、口唇部に弱い摘みだし状の面取りがある。３は弥生土器の壺破片を転用した土製円盤で、顕著な面取りは確認できなかった。掘方からの出土のため混入品の可能性がある。４～13は滑石製の臼玉でありそれぞれ覆土中や床面から出土した。14は磨り石であり、先端部も含め３ヵ所に顕著な研磨面が観察できた。

これらの出土遺物より本址は古墳時代後期の所産と考えられるが、出土遺物が少なく、より詳細な時期決定には至れない。

### （4）Ｈ４号住居址

本住居址は調査区西端から検出された。検出状況は北側と西側が調査区外となり、住居址の南東コーナー部分のみの検出となった。形態は検出部分から判断して方形を呈すると考えられる。住居址の規模は西壁1.38m〈残存〉、南壁2.06m〈残存〉で、壁高さは残りの良好の部分で26～36cmを測る。壁はほぼ垂直に立ち上がる。主軸方位は西壁を軸とするとN-10°-Wを示す。住居址の床面積は検出部分で2.8㎡を測る。覆土は基本的に２層に分かれ、自然堆積であった。床は全体的に硬質であり、貼床は13～22cmの厚さで貼られていた。壁溝はコーナー部で確認され、規模は幅25～31cm・深さ15cmを測る。ピットは床面で２カ所確認された。規模はＰ１が径48cm・深さ19cm、Ｐ２が径20cm・深さ15cmをそれぞれ測る。

本址からの出土遺物は少なく、いずれも小片の須恵器甕片１点、須恵器模倣土師器坏片１点が出土したのみであった。これら少量の出土遺物であるため、本址の所産時期確定は不確実ではあるが住居址の形態や遺物から、古墳時代後期と考えられる。

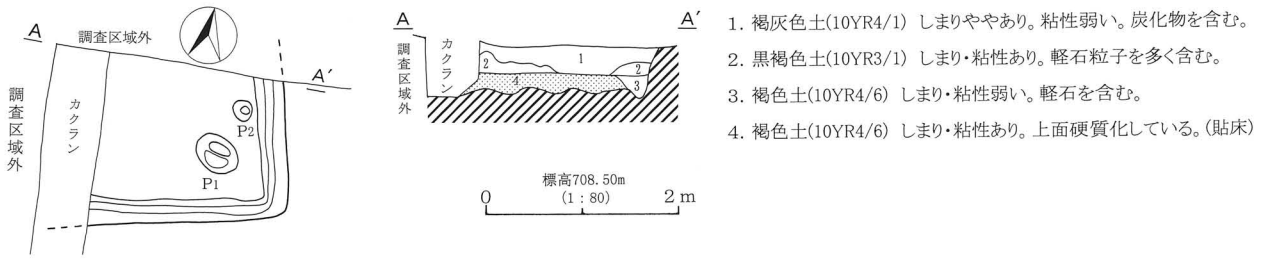


第７図　Ｈ４号住居址実測図

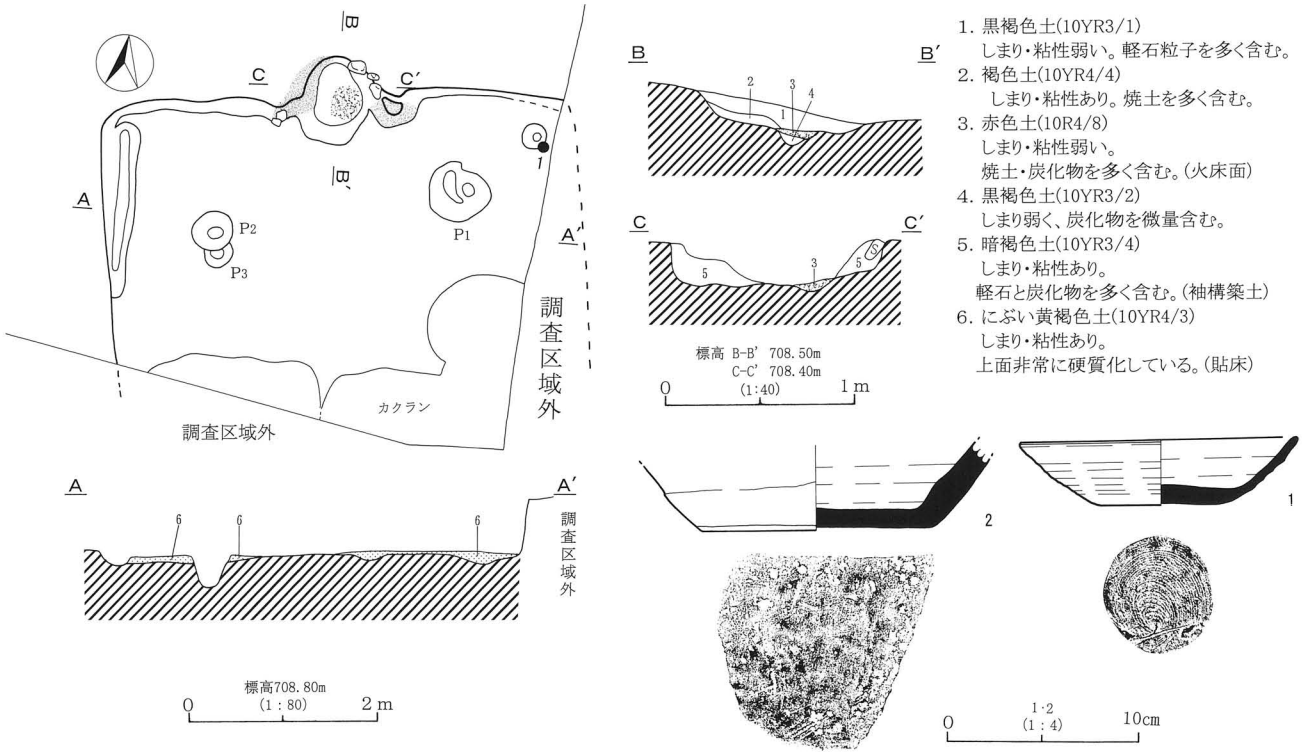


第８図　Ｈ５号住居址及び出土遺物実測図

### （５）Ｈ５号住居址

本住居址は調査区南端から検出された。検出状況は東側と南側が調査区外になり、住居址全体の北側半分ほどが検出できた。またＨ６号住居址と重複関係にあるが本址の方が新しい。形態はほぼ方形を呈すると考えられる。住居址の規模は西壁2.64m〈残存〉、北壁4.80mで、壁高さは残りの良好な部分で24cmを測る。壁は緩やかに立ち上がる。主軸方位は北壁を軸とするとN-7°-Wを示す。住居址の床面積は検出部分で14.0㎡を測る。床は全体的に硬質であり、貼床は２～11cmの厚さで貼られていた。壁溝は西壁の一部で確認され、規模は幅18～42cm・深さ８cmを測る。ピットは床面で４カ所確認された。この内Ｐ１・Ｐ２は主柱穴と考えられる。規模はＰ１が径66cm・深さ33cm、Ｐ２が径67cm・深さ44cm、Ｐ３が径27cm・深さ27cmをそれぞれ測る。カマドは北壁中央に検出された。一部に石も検出されたが、基本的に袖を粘土で構築し、煙道部を壁外まで掘りのばすタイプのカマドである。カマド規模は煙道部も含めた長軸95cm・袖部も含めた横軸150cm・火床面は径40cm・深さ８cmを測る。

本址からの出土遺物は少なく、図示した物の他に土師器武蔵甕片等がある。１は須恵器坏である。口縁部を欠損するがほぼ完形である。２は須恵器甕か壺の底部部分であり、底部にはヘラで起こしたような方形の窪みが観察できる。

これらの出土遺物より本址は平安時代（９世紀代）の所産と考えられるが、出土遺物が少なく、より詳細な時期決定には至れない。

### （６）Ｈ６号住居址

本住居址は調査区南端から検出された。検出状況は南東コーナーがＨ５号住居址と、西壁がＭ２号溝状遺構と重複関係にあり、いずれの遺構よりも本址の方が古い。形態はほぼ方形を呈すると考えられる。住居址の規模は東壁4.30m、西壁4.20m〈残存〉、南壁4.66m、北壁4.54mで、壁高さは残りの良好な部分で38cmを測る。壁はほぼ垂直に立ち上がる。主軸方位は東壁を軸とするとN-2°-Wを示す。住居址の床面積は検出部分で20.6㎡を測る。床はカマド前面と住居中央部が硬質化しており、貼床は２～20cmの厚さで貼られていた。壁溝は南壁の一部を除き全周していた。規模は幅15～22cm・深さは深いところで13cmを測る。ピットは床面で９カ所確認された。この内Ｐ１～Ｐ４は主柱穴、Ｐ７は貯蔵穴、Ｐ５は入り口施設と考えられる。規模はＰ１が径48cm・深さ57cm、Ｐ２が径50cm・深さ46cm、Ｐ３が径43cm・深さ73cm、P4が径52cm・深さ61cm、P5が径33cm・深さ23cm、Ｐ６が径45cm・深さ44cm、Ｐ７が径71cm・深さ47cmをそれぞれ測る。カマドは北壁中央に検出された。一部に石も検出されたが、基本的に袖を粘土で構築していた。煙道部は壁外までのばさないタイプのカマドである。カマド火床面は径37cm・深さ７cmでよく焼けていた。本址の掘方は南西側に向かって深くなる掘方である。また、掘方時に各主柱穴から東壁と西壁それぞれの方向に壁溝に連なる間仕切りが検出された。規模は幅20～37cm、深さ４～21cmを測る。この間仕切り溝は壁溝に連続していくことなどから考えて、本来は床面上で確認すべきものであったと考えられる。

本址からの出土遺物は非常に多く、特に住居址北東コーナー側からまとまって出土した。しかし、これらの遺物は住居址コーナー側が床面より浮いた状態で、住居址中央部に向かって床面に近くなるような出土状態であり、いわゆる「遺物の一括廃棄」的な出土状態であった。

１はほぼ完形の須恵器坏身である。形態よりＴＫ47形式に比定される。２～４は須恵器蓋模倣の土師器坏であり、３点ともほぼ同寸法で非常に丁寧なミガキが施されている。５～15はいわゆる内屈と呼ばれる坏で口唇部が僅かに内側に屈折する。ただ５～７は口唇部外側に僅かに段が確認でき、二つのタイプに分けられると考えられる。16～35までは口唇部が外斜するタイプの坏である。形態は鋭く屈折するものと、緩やかに曲がるタイプがあり、また口径に対し器高も浅いものと深いものがある。ただ５～35の坏はいずれも胎土も良く精錬されており、内外面非常に丁寧なミガキが施されているのが特徴である。なお、18は底部外面に焼成前のヘラ記号がある。36は須恵器ハソウの口縁部と考えられる。不確実であるが頸部に波状文が僅かに確認できる。37は須恵器甕の口縁部である。口唇部は非常にシャープにつくられており、一単位15本以上の櫛描波状文が３段確認できる。38と39は壺である。

いずれも口縁部に稜をもつ、いわゆる「有段口縁壺」の一形態と考えられ、胎土が良く精製されており、ケズリとミガキが施されている。39は胴部中央に焼成前の穿孔が行われている。40～58までは壺と甕である。しかし、古墳時代前期と異なり中期土師器の器種については分離・特定が困難のものもある。今回の調査では検出数が１軒のみで資料の類例化もできないため、器形や調整の特徴から便宜的に名称を付ける。40は丁寧なミガキを施していることから壺とした。頸部に沈線状の強い横ナデがある。41は甕でいわゆる胴張甕の範疇である。45・46は甕、48・49は壺と考えられる。51～53、55

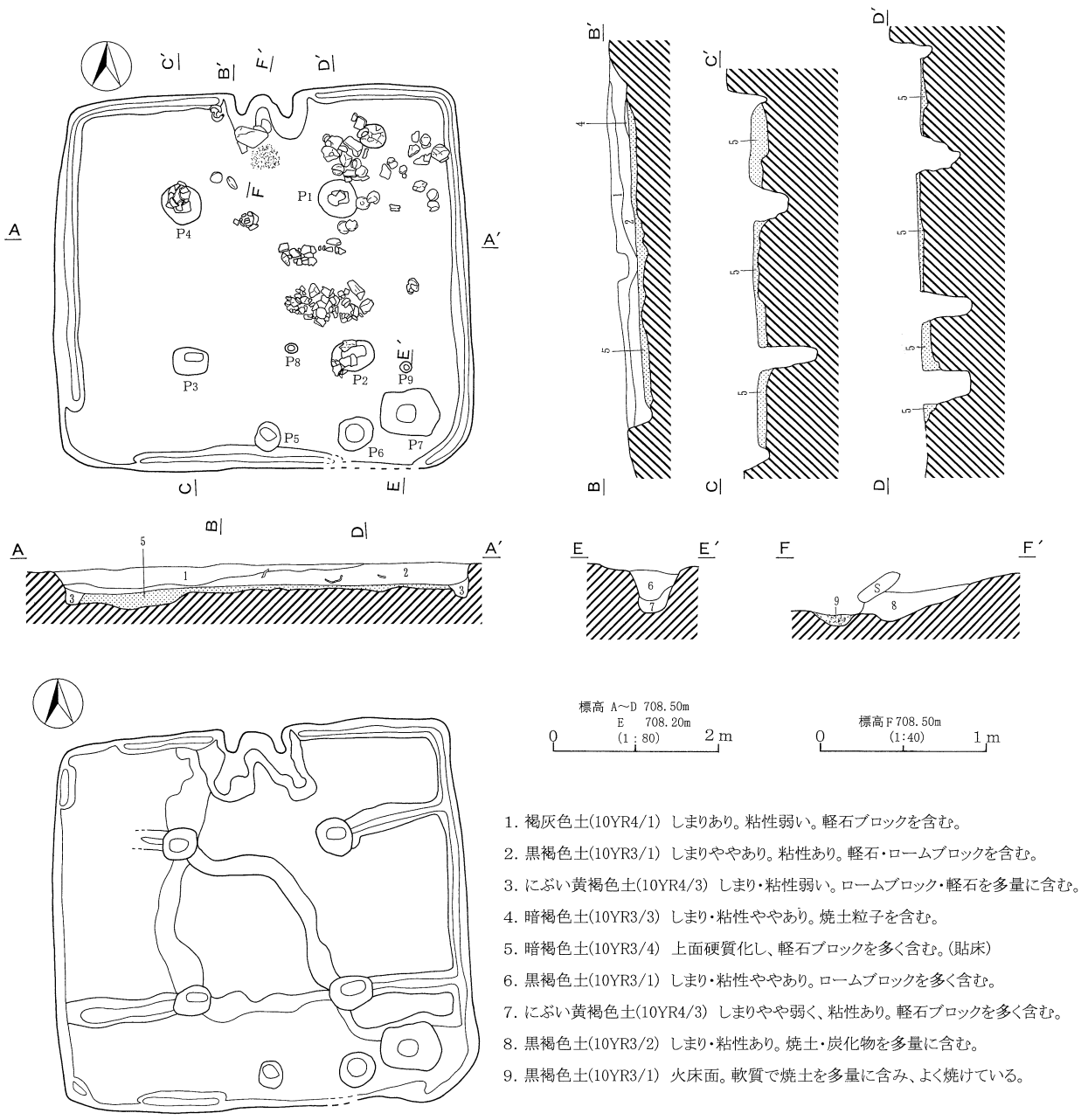


1. 褐灰色土(10YR4/1) しまりあり。粘性弱い。軽石ブロックを含む。
2. 黒褐色土(10YR3/1) しまりややあり。粘性あり。軽石・ロームブロックを含む。
3. にぶい黄褐色土(10YR4/3) しまり・粘性弱い。ロームブロック・軽石を多量に含む。
4. 暗褐色土(10YR3/3) しまり・粘性ややあり。焼土粒子を含む。
5. 暗褐色土(10YR3/4) 上面硬質化し、軽石ブロックを多く含む。(貼床)
6. 黒褐色土(10YR3/1) しまり・粘性ややあり。ロームブロックを多く含む。
7. にぶい黄褐色土(10YR4/3) しまりやや弱く、粘性あり。軽石ブロックを多く含む。
8. 黒褐色土(10YR3/2) しまり・粘性あり。焼土・炭化物を多量に含む。
9. 黒褐色土(10YR3/1) 火床面。軟質で焼土を多量に含み、よく焼けている。

第９図　Ｈ６号住居址実測図

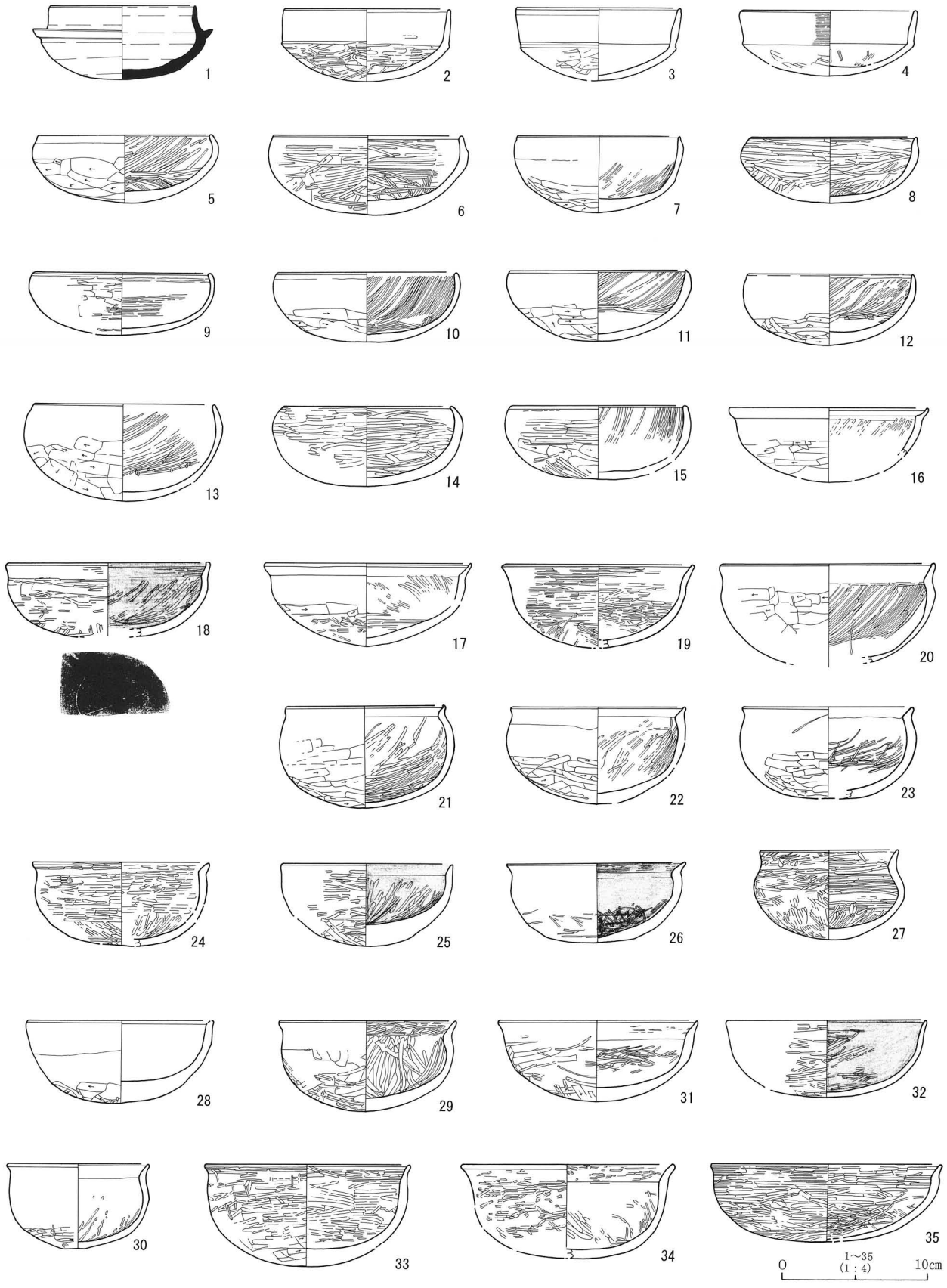


第10図　Ｈ６号住居址出土遺物実測図（１）

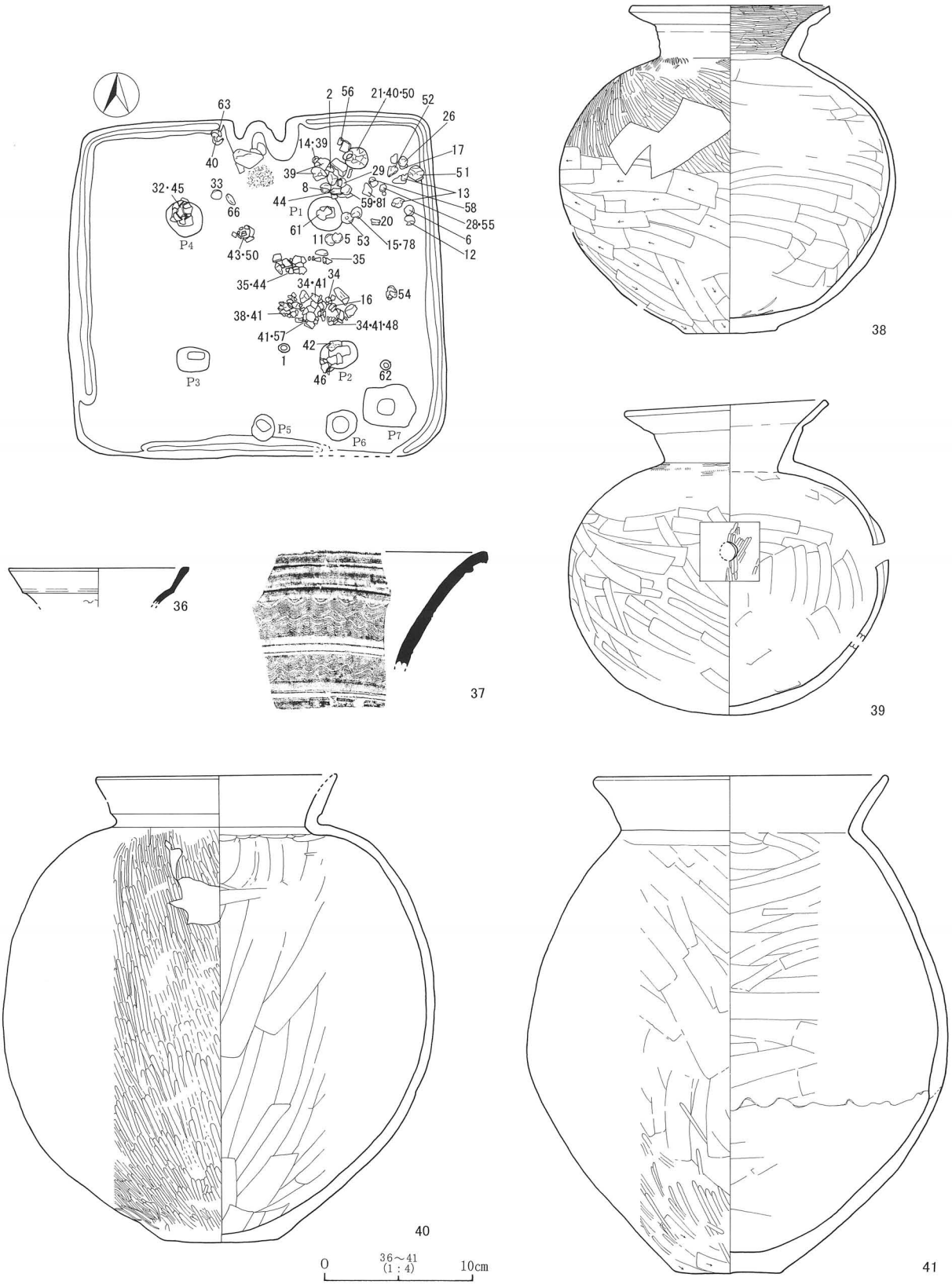


第11図　H６号住居址出土遺物実測図（２）




第12図　Ｈ６号住居址出土遺物実測図（３）

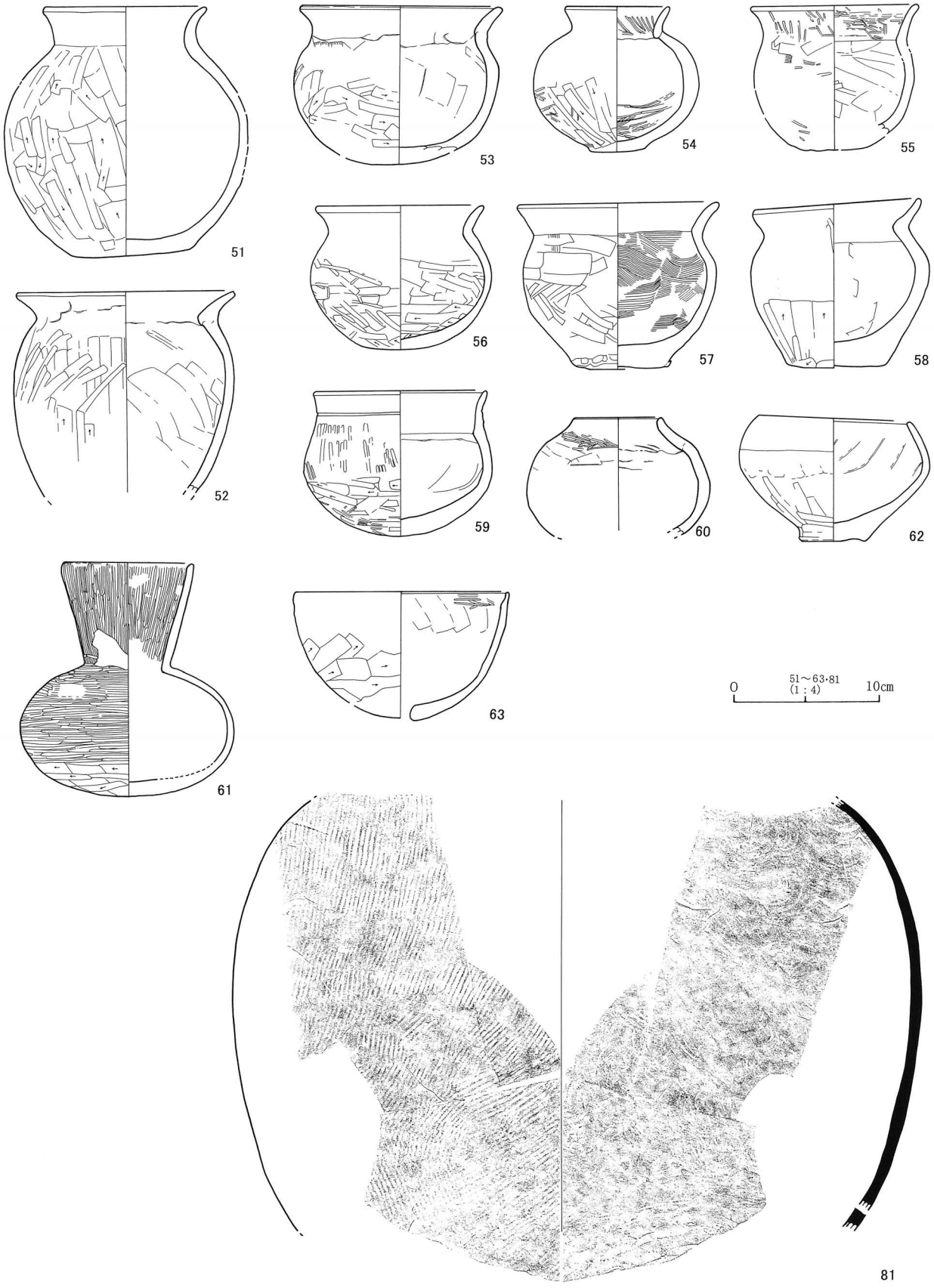


第13図　Ｈ６住居址出土遺物実測図（４）




第14図　H６号住居址出土遺物実測図（５）

～58は小型甕である。54は小型の壺で、口縁内部に丁寧なミガキが施されている。61は直口壺、63は単孔の甑である。81は須恵器大型の甕胴部の破片である。37と同一個体と考えられる。76は土製の紡錘車である。

本址はこれらの出土遺物より、古墳時代中期後半の所産と考えられる。

### （7）Ｈ７号住居址

本住居址は調査区南側から検出された。検出状況は東側と南側が調査区外となり、住居全体の北西コーナー部分のみの検出に止まった。形態はほぼ長方形を呈すると考えられる。住居址の規模は西壁5.22m〈検出〉、北壁2.63m〈検出〉で、壁高さは残りの良好な部分で32cmを測る。壁はほぼ垂直に立ち上がる。主軸方位は西壁を軸とするとN-19°-Wを示す。住居址の床面積は検出部分で7.20㎡を測る。床は全体的に軟質であり、貼床は確認できなかった。ピットは床面で２カ所確認された。規模はＰ１が径42cm・深さ54cm、Ｐ２が径40cm・深さ16cmをそれぞれ測る。

本址からの出土遺物は少なく、４点の土器を図示した。１は壺の口縁部分であり、口唇部が僅かに立ち上がる形態である。口唇部外面に櫛描波状文が、頸部に簾状文がそれぞれ施されている。２は壺の底部付近である。外面に僅かに赤彩の部分が確認できる。３は蓋であり、内外面丁寧なヘラミガキが施されている。４は小型の甕であり、外面に櫛描波状文と簾状文が施されている。

本址はこれらの出土遺物より、弥生時代後期清水期に比定される。

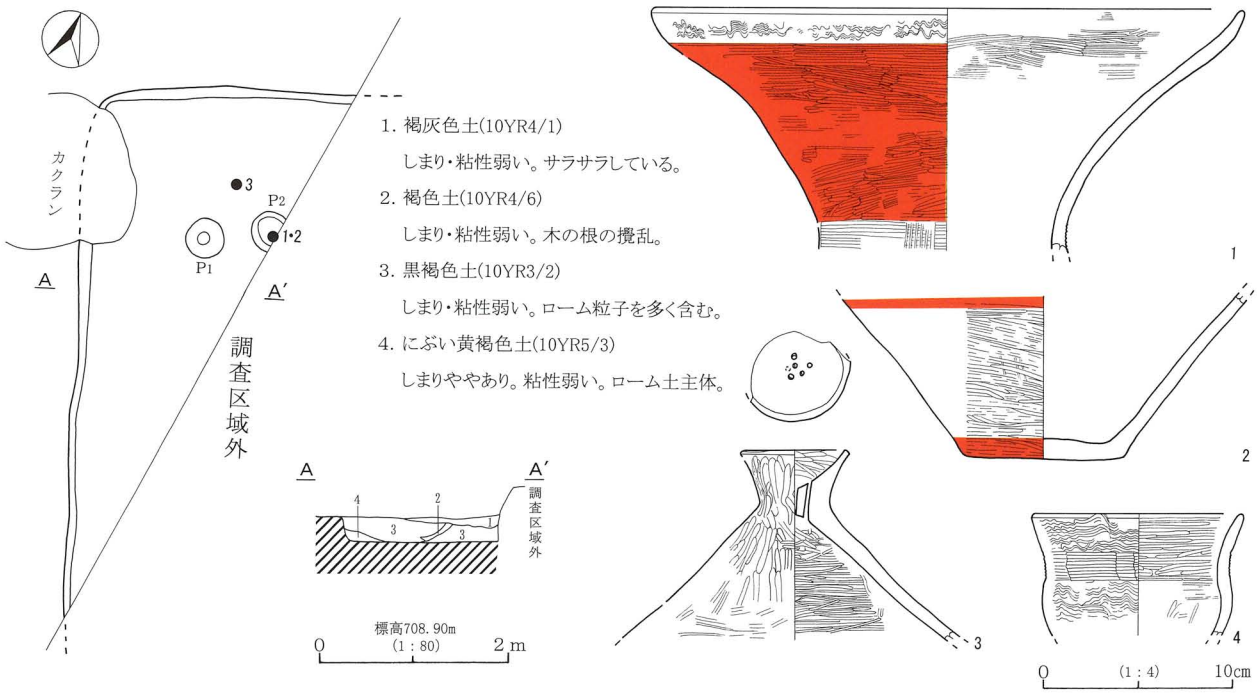


第15図　Ｈ７号住居址及び出土遺物実測図

### （8）Ｈ８号住居址

本住居址は調査区南端から検出された。検出状況は西側が調査区外、東側と南側がＨ９号住居址とＭ２号溝状遺構によって削平されている。形態は不明である。住居址の規模は北壁1.15m〈検出〉で、壁高さは残りの良好な部分で14cmを測る。壁は緩やかに立ち上がる。住居址の床面積は検出部分で1.13㎡を測る。床は全体的に軟質であり、貼床は確認できなかった。中央部より炉が確認された。壺底部を利用した形態であり、硬質化した焼土が検出された。

本址からの出土遺物は少なく、炉に使用されていた壺底部から弥生時代後期清水期に比定されると考える。

### （9）Ｈ９号住居址

本住居址は調査区南端から検出された。検出状況は西側と南側が調査区外、東側がＭ２号溝状遺構によって削平されている。形態は不明である。住居址の規模は北壁0.74m〈検出〉で、壁高さは残りの良好な部分で21cmを測る。壁は緩やかに立ち上がる。住居址の床面積は検出部分で2.53㎡を測る。床は全体的に軟質であり、貼床は確認できなかった。

本址からの出土遺物は少なく、図示しえたのは土師器坏１点のみである。この遺物から不確実ではあるが、本址は古墳時代中期後半に比定されると考える。

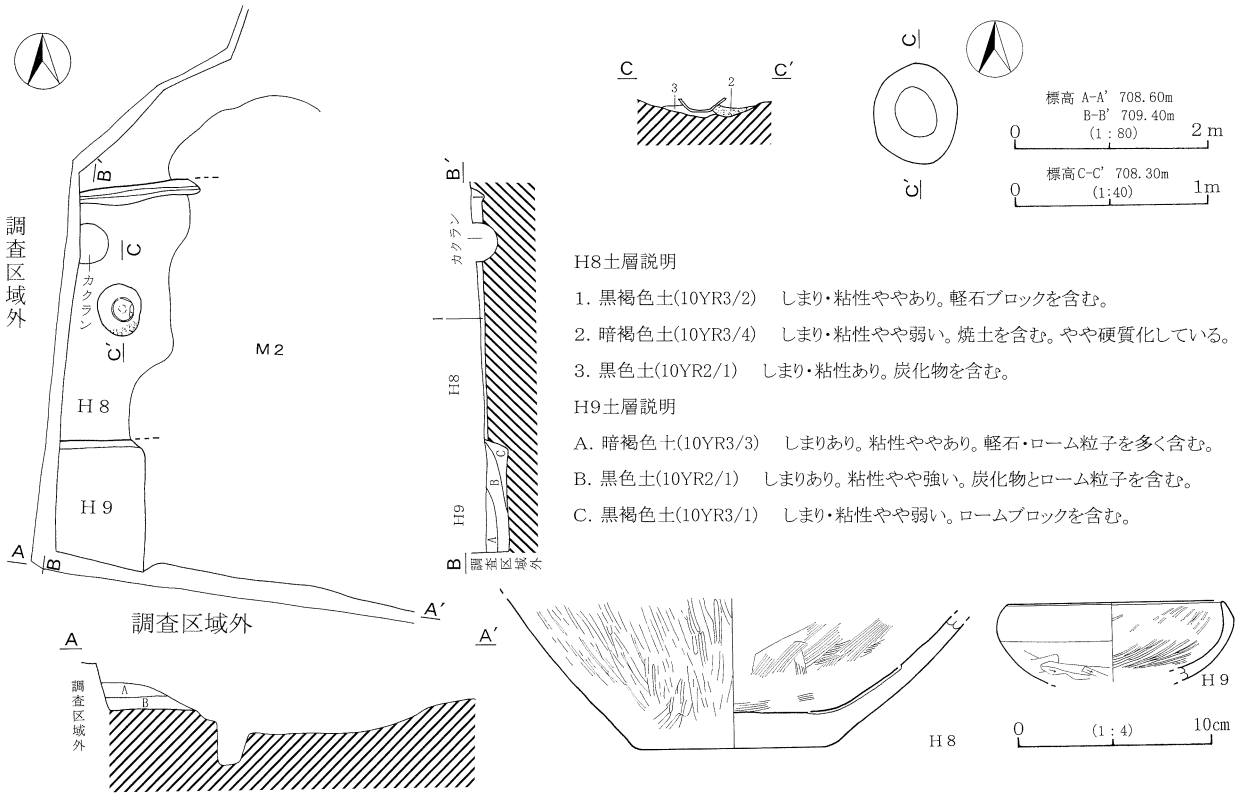


第16図　Ｈ８・９号住居址及び出土遺物実測図

### （10）Ｔａ１号竪穴状遺構

本址は調査区北西側から検出された。検出状況は南側が調査区外となり、遺構全体の北側半分ほどが検出できた。形態はほぼ方形を呈すると考えられる。規模は西壁1.60m〈検出〉、東壁1.55m〈検出〉、北壁3.33mで、壁高さは残りの良好な部分で47cmを測る。壁はほぼ垂直に立ち上がる。主軸方位は東西壁を軸とするとN-5°-Eを示す。床面積は検出部分で5.23㎡を測る。床は全体的に軟質であった。壁溝は検出部分全体に確認され、規模は幅20～28cm・深さ２～５cmを測る。ピットは床面で６カ所確認された。この内Ｐ１～Ｐ４は壁柱穴と考えられる。規模はＰ１が径24cm・深さ30cm、Ｐ２が径20cm・深さ25cm、Ｐ３が径24cm・深さ29cm、Ｐ４が径19cm・深さ27cm、Ｐ５が径20cm・深さ36cm、Ｐ６が径30cm・深さ40cmをそれぞれ測る。

本址からの出土遺物は少なく、カワラケ破片が１点のみ出土した。よって不確実ではあるが、本址は中世の所産と考えられる。

### （11）Ｔａ２号竪穴状遺構

本址は調査区中央から検出された。検出状況は南側が撹乱により一部削平されている。形態は長方形を呈する。規模は長軸2.30m、短軸1.50mで、壁高さは残りの良好な部分で37㎝を測る。壁はほぼ垂直に立ち上がる。主軸方位は長軸を軸とすると東西方向を示す。

本址からの出土遺物は少なく、図示しえたのは弥生時代後期の壺と鉢のみである。しかし、周辺に広がる中世の小型ピットや後述する１号井戸址と覆土が酷似することから不確実ではあるが、中世の所産と考えられる。

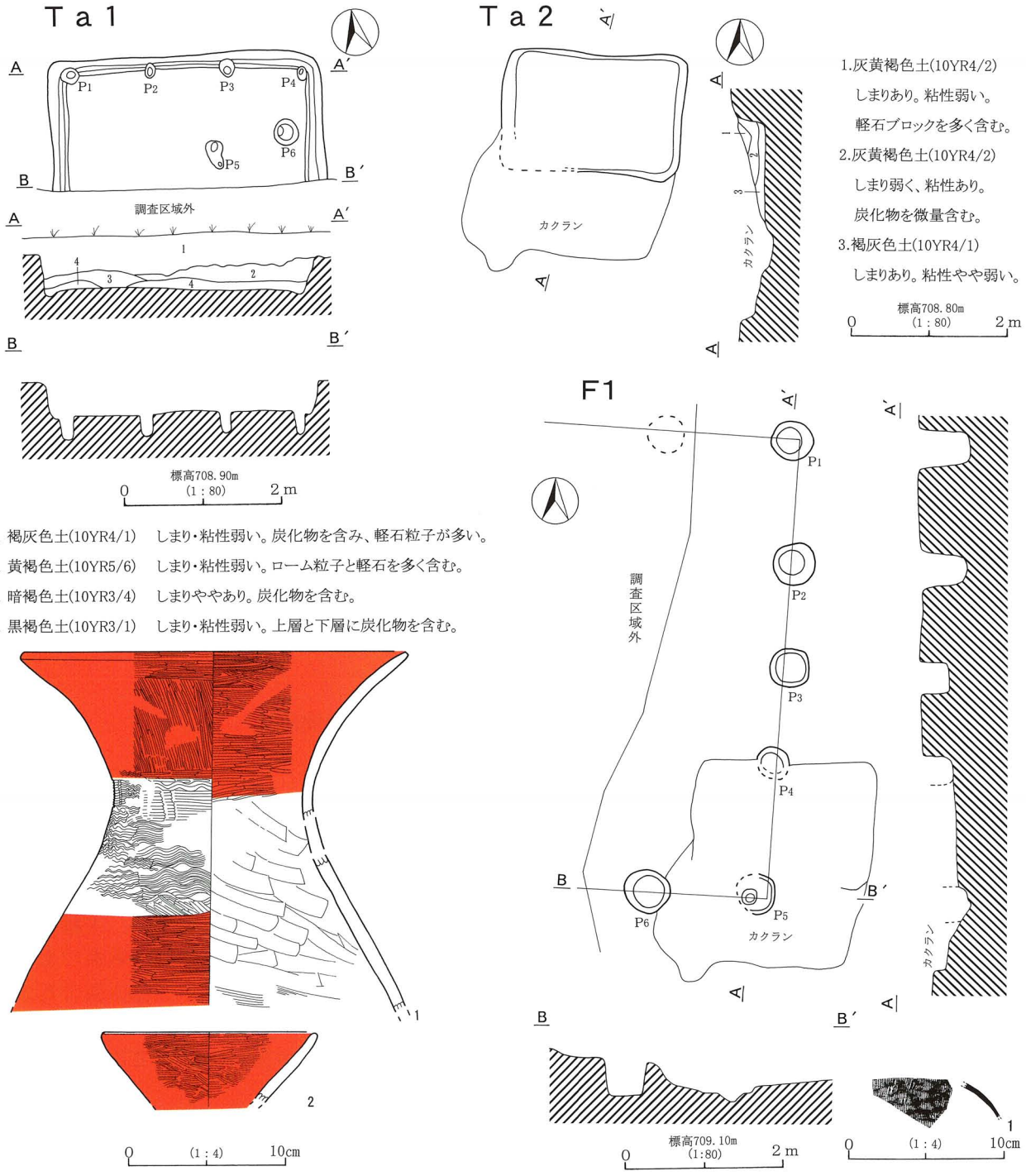


第17図　Ｔａ１・２号竪穴状遺構、Ｆ１号掘立柱建物址及び出土遺物実測図

### （12）Ｆ１号掘立柱建物址

本址は調査区中央から検出された。検出状況は南側の一部がＴａ２号竪穴状遺構に削平されている。形態は南北に桁行を持つ４間×２間以上の側柱式の建物址と考えられる。主軸方位はN-4°-Eを示す。規模は桁行が5.90mで、柱穴間は1.24～1.59mを測る。柱穴の形態はいずれも円形であった。

本址からの出土遺物は無く、所産時期は不明である。

### （13）Ｍ１号溝状遺構

本址は調査区北側から検出された。検出状況は北側と南側が調査区外となる。形態は南北にのびる溝状遺構と考えられ、調査区中程で土橋状に掘り残されている。検出された溝の規模は長さ5.3m、幅0.96～1.86mで、深さは８～30cmを測る。溝の掘り込みは逆台形状を呈し、溝底面はほぼ平坦であった。

本址からの出土遺物は無く、所産時期は不明である。

### （14）Ｍ２号溝状遺構

本址は調査区南端から検出された。検出状況は南側が調査区外となる。形態は南北にのびる溝状遺構と考えられ、形態は２基の土坑が連続したような状態である。また、北側は溝状遺構が途切れていた。検出された溝の規模は長さ5.1m、幅2.34～3.54mで、深さは３～48cmを測る。溝の掘り込みは緩やかな逆台形を呈し、溝底面はほぼ平坦であった。底面にはピットが２カ所確認された。

本址からの出土遺物は図示した物の他に、須恵器甕片、古墳時代坏片、弥生時代壺・甕片が出土したが、覆土は周辺の中世所産の遺構と酷似するため、本址の所産時期は中世と考えたい。

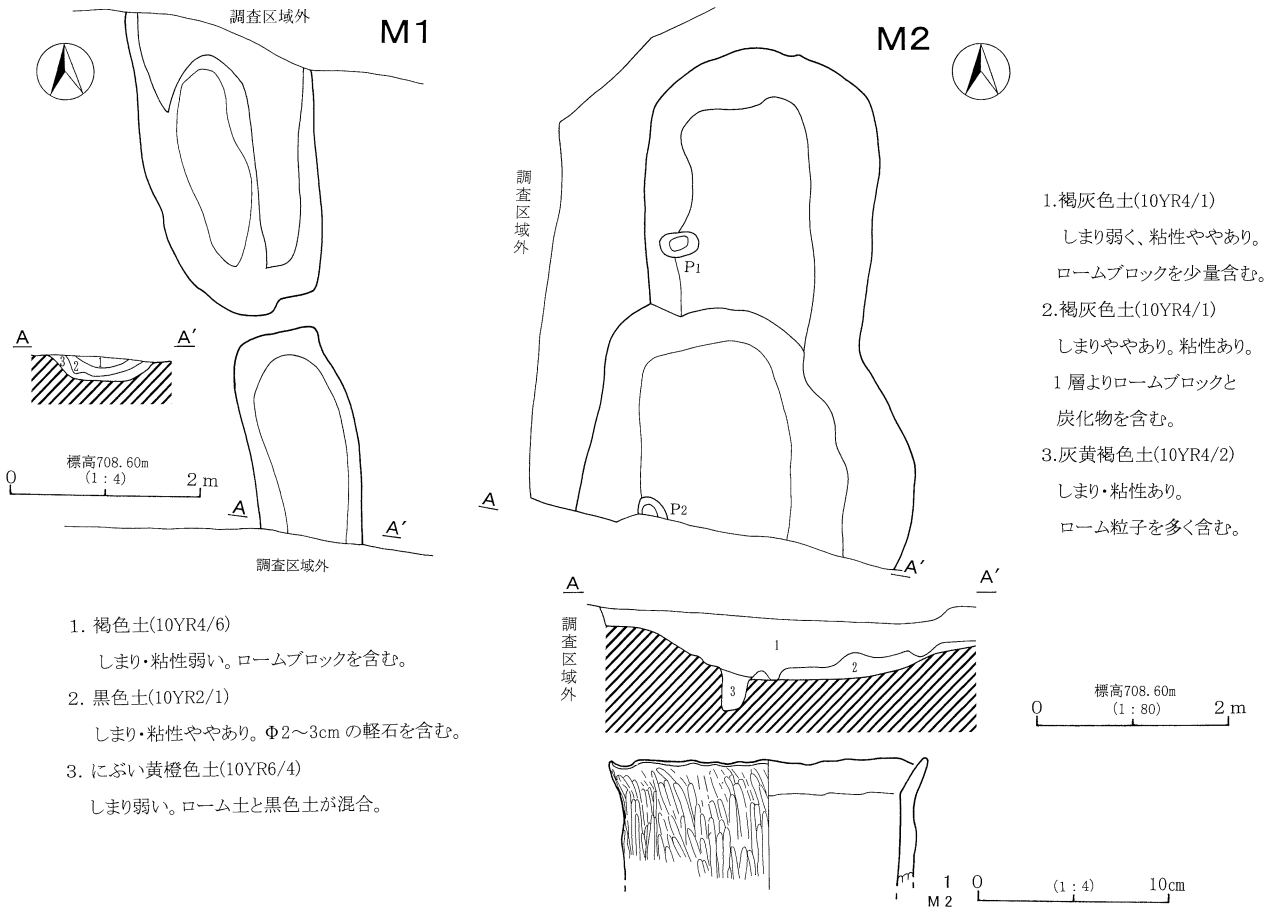


第18図　Ｍ１・２号溝状遺構及び出土遺物実測図

### （15）Ｄ１号土坑

本址は調査区北端から検出された。Ｈ２号住居址と重複関係にあり、本址の方が新しい。形態は不整形で、規模は長軸2.63m、短軸1.35mで、深さは19～31cmを測る。土坑底面東側でピットが１基検出され、規模は径47cm・深さ27cmを測る。

本址からの出土遺物は土師器５片であったが、覆土は周辺の中世所産の遺構と酷似するため、本址の所産時期は中世と考えたい。

### （16）Ｄ２号土坑

本址は調査区南側から検出された。形態は不整形で、規模は長軸2.03m、短軸1.40mで、深さは70cmを測る。土坑東側でピットが１基検出され、規模は径30cm・深さ18cmを測る。

本址からの出土遺物は弥生甕・壺片、古墳中期須恵器・土師器坏が出土しているがいずれも小片であり、本址の所産時期は不明である。

### （17）Ｄ４号土坑

本址は調査区中央から検出された。形態は円形で、規模は径1.12mで、深さは23～38cmを測る。

本址からの出土遺物は常滑甕片が１点出土している。

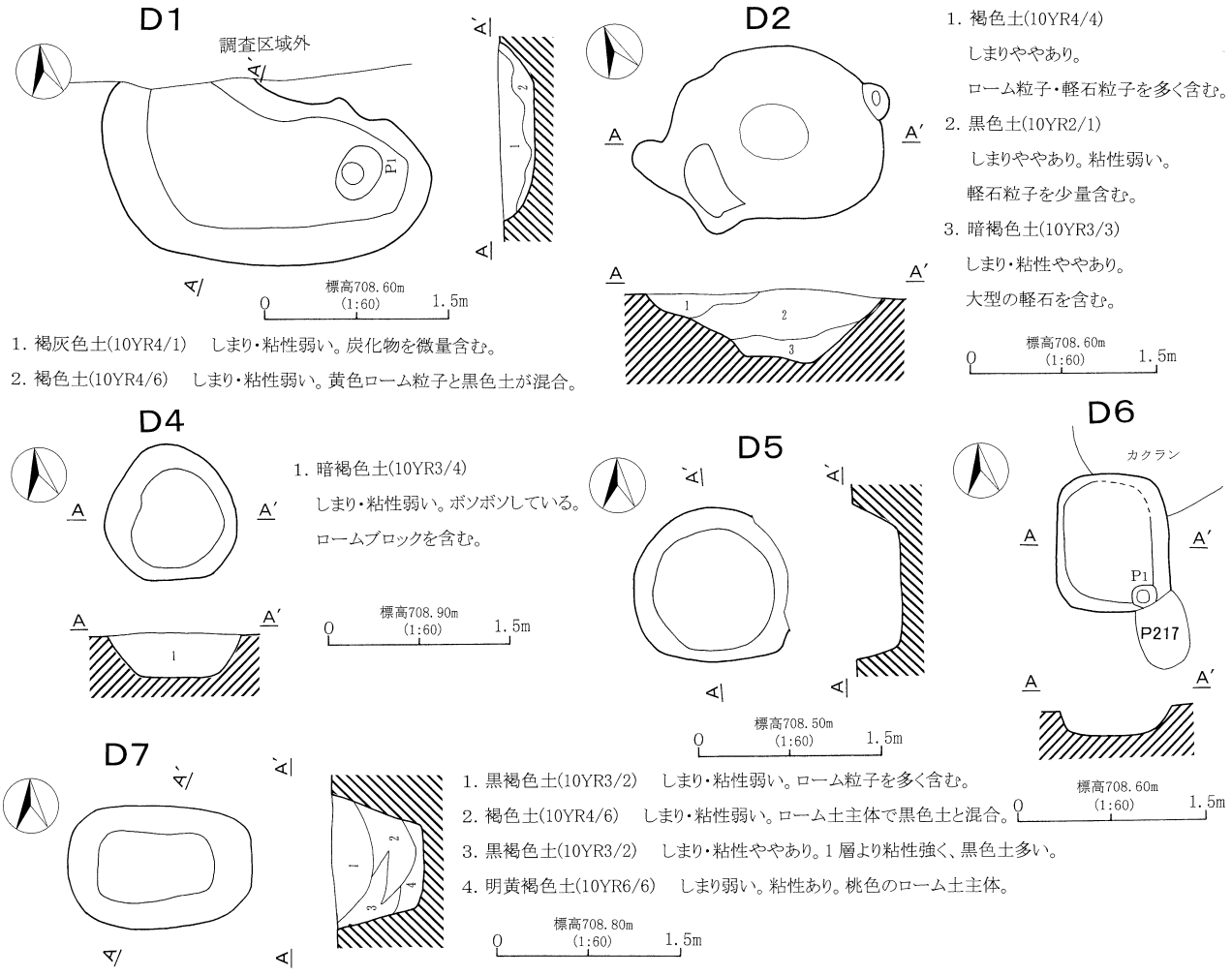


第19図　土坑実測図

### （18）Ｄ５号土坑

本址は調査区南側から検出された。Ｈ７号住居址と重複関係にあり、本址の方が新しい。形態は円形で、規模は径1.27ｍで、深さは13 ～40㎝を測る。

本址からの出土遺物は古墳時代の土師器甕が４片ほどである。

### （19）Ｄ６号土坑

本址は調査区南端から検出された。形態は隅丸の長方形で、規模は長軸1.13m・短軸0.89m・深さ18～27㎝を測る。

本址からの出土遺物は弥生時代の高坏片が２点ほどである。

### （20）Ｄ７号土坑

本址は調査区南端から検出された。形態は隅丸の長方形で、規模は長軸1.50m・短軸1.01m・深さは67～74㎝を測る。

本址からの出土遺物は無く、所産時期も不明である。

### （21）１号井戸址

本址は調査区北側で検出された。Ｈ３号住居址と重複関係にあり、本址の方が新しい。形態は南西コーナーに張り出しを持つ隅丸方形の掘り込みである。規模は東西軸2.96m、南北軸2.12m、深さは湧水と壁崩落の危険から、確認面より0.7mまで掘り下げた時点で中断した。なお、ボーリング棒での

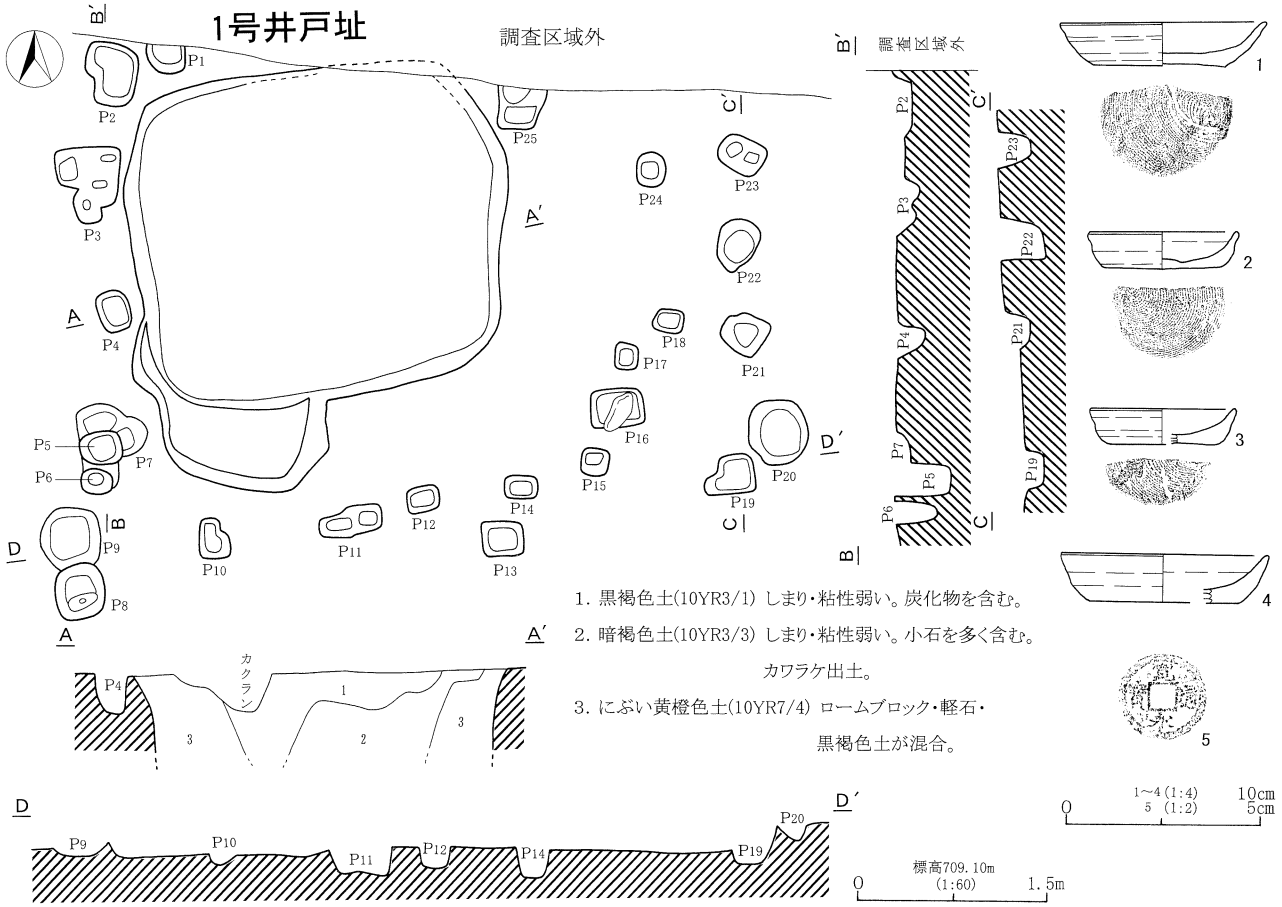


第20図　１号井戸址及び出土遺物実測図

差し込みでは底面まで１m以上であることが確認された。壁はほぼ垂直に掘り込まれている。これらの形態から本址は井戸址と考えられる。また、周辺には小型の方形のピットが巡るように配されており、本址の上屋遺構とも捉えられる。

本址からの出土遺物は図示したカワラケと古銭の他に、龍泉窯系の青磁碗片や常滑片が出土している。これらから本址は中世の所産と考えられる。

### (22) １号炉址

本址は調査区中央で検出された。形態は土坑状の掘り込みに弥生壺胴部下半と口縁部を埋設してある。覆土より少量の焼土が検出されたため、炉址と判断した。また、周辺部に広がる単独ピットから住居址内の炉とも考えられたが、弥生住居址の主柱穴となりそうなピットが確認できず、単独炉とした。規模は長軸0.47m・短軸0.32mで、深さは９cmを測る。

出土遺物はさきにも述べたように、弥生壺の口縁部と胴部下があった。胎土から同一個体とも考えられる。１の口縁部付近は頸部に櫛描の横線文が施されている。

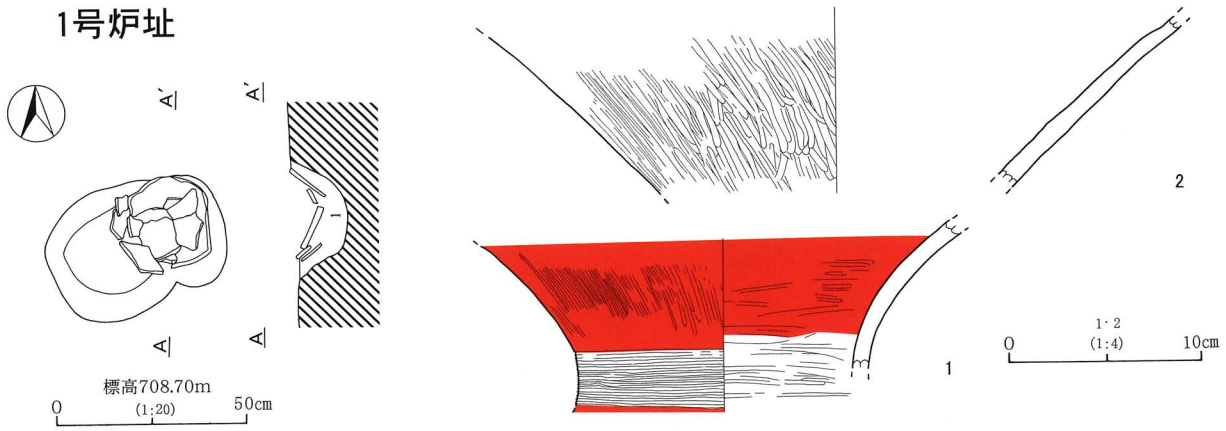


1. 黒褐色土(10YR3/2) しまり・粘性弱い。微量の焼土を含む。炭化物含む。

第21図　１号炉址及び出土遺物実測図

### (23) ピット

本遺跡からは計229個のピットが検出された。調査範囲が道路部分ということもあり、ピット配置の全容は把握できないが、Ｍ１号溝状遺構の東側、１号井戸址周辺、Ｔａ２号竪穴状遺構の南側に分布の偏りがある。特にＧｒい-９付近は特に密に検出された部分で何らかの建物址を想定できるのかもしれない。ピットの形態は方形か円形で、１号井戸址の周辺のピットは方形が多かった。規模は径20～50cm・深さ20～40cmのものが多かった。

ピットからの出土遺物は、図示した物以外に弥生時代の赤彩された壺・高坏や甕、古墳時代の坏や甕が多かった。

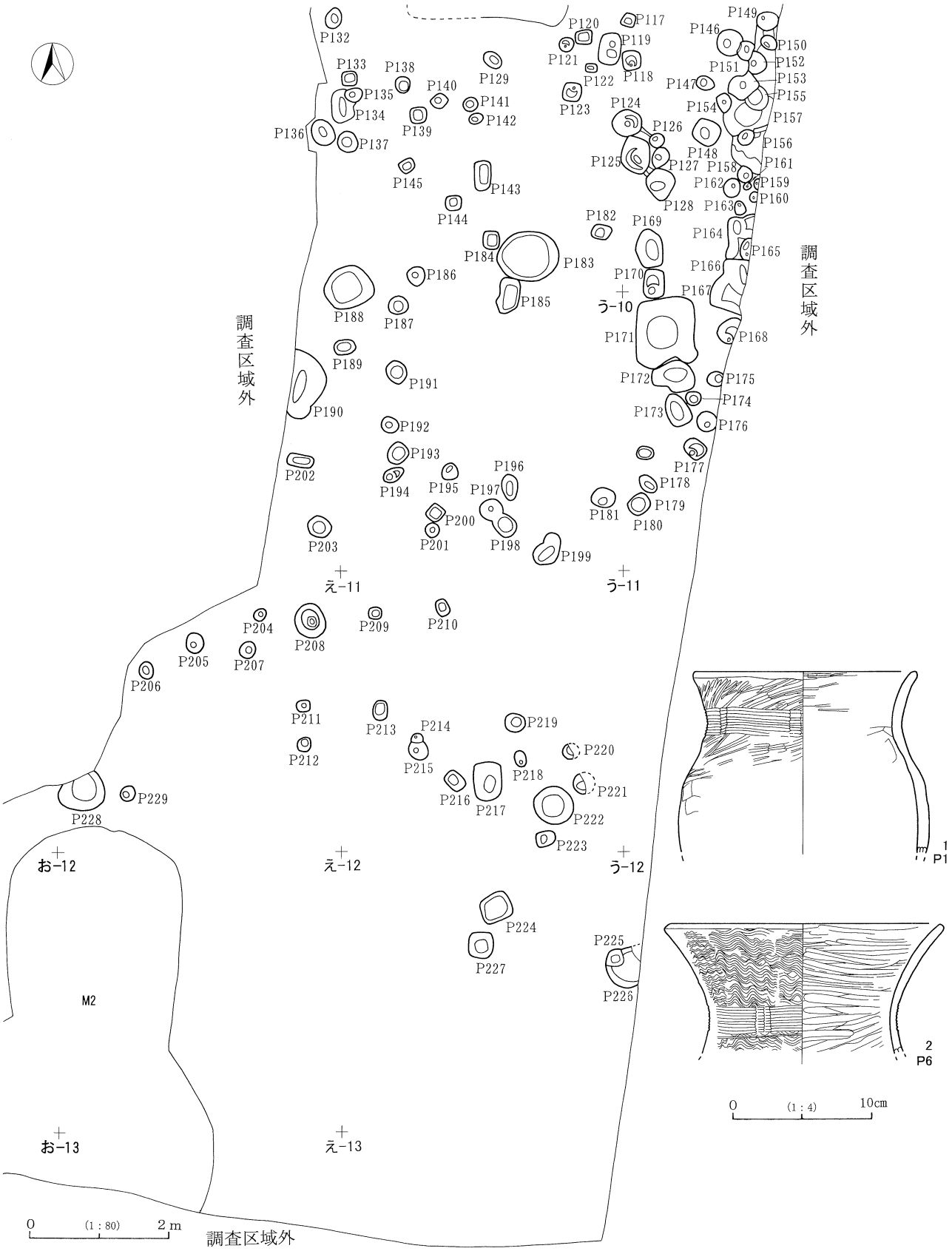


第22図　ピット実測図（1）

第23図　ピット実測図（２）

第24図　ピット実測図（３）

図版一

北側調査区全景（西より）

南側調査区全景（北より）



Ｈ１号住居址全景

Ｈ１号住居址掘り方全景

Ｈ２号住居址全景

Ｈ３号住居址全景

Ｈ４号住居址全景

Ｈ４号住居址掘り方全景

Ｈ５号住居址全景



Ｈ５号住居址カマド

図版三

H６号住居址全景

H６号住居址掘り方全景

H６号住居址遺物出土状況

H６号住居址遺物出土状況

H６号住居址カマド

H６号住居址カマド掘り方

H６号住居址間仕切り



調査風景

H７号住居址全景

H８号住居址全景

H８号住居址炉



H９号住居址全景

Ｔａ１号竪穴状遺構全景

Ｔａ２号竪穴状遺構全景

Ｍ１号溝状遺構

Ｍ２号溝状遺構

図版五



Ｄ１号土坑

Ｄ２号土坑

Ｄ４号土坑

Ｄ５号土坑

Ｄ６号土坑



Ｄ７号土坑

１号井戸址

１号炉址

# 図版六


H1-1
H1-2
H1-3
H1-4
H1-5
H1-6
H1-7
H1-8
H1-9
H1-10
H1-11
H2-1
H2-2
H2-3
H3-1
H3-2
H3-3
H3-4
H3-5
H3-6
H3-7
H3-8
H3-9
H3-10
H3-11
H3-12
H3-13
H3-14
H5-1
H5-2
H7-1
H7-2
H7-3
H7-4
H8-1
H9-1

# 図版七


H6-1
H6-2
H6-3
H6-4
H6-5
H6-6
H6-7
H6-8
H6-9
H6-10
H6-11
H6-12
H6-13
H6-14
H6-15
H6-16
H6-17
H6-18
H6-19
H6-20
H6-21
H6-22
H6-23
H6-24
H6-25
H6-26
H6-27
H6-28
H6-29
H6-30
H6-31
H6-32
H6-33
H6-34
H6-35
H6-36



H6-37

H6-38

H6-40

H6-39



H6-42

H6-43

H6-41

H6-44

# 図版九



H6-57

H6-58

H6-59

H6-60


H6-61

H6-62

H6-63

H6-64

H6-65

H6-66

H6-67

H6-68

H6-69

H6-70

H6-71

H6-72

H6-73

H6-75

# 図版十一

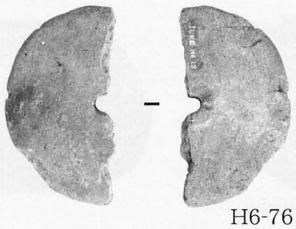

H6-76

H6-74

H6-77

H6-78



H6-79

H6-80



H6-81

Ta2-1

Ta2-2

F1-1


M2-1

1号井戸址-1

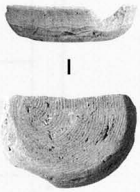
1号井戸址-2

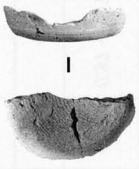
1号井戸址-3

1号井戸址-4

1号井戸址-5

1号炉址-1


1号炉址-2

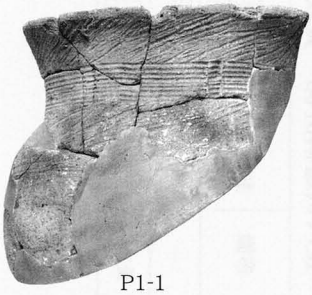
P1-1

P6-2

## 第１表　住居址計測一覧表

（）推定〈〉残存

| 遺跡名 | 形態 | 規模（m・㎡） 北壁長 / 南壁長 | 西壁長 / 東壁長 | 壁高 | 貼床 | 壁溝 | 面積 | 主軸方位 | カマド（m・㎡） 長さ | 幅 | 火正面 径・深さ | 備考 | 柱穴（長径・深さ） | 備考 |
|---|---|---|---|---|---|---|---|---|---|---|---|---|---|---|
| H１ | 隅丸の長方形 | 〈2.85〉(5.57) / 5.84 | 9.22 / 〈7.87〉(8.83) | 0.34 | 0.02～0.2 | - | 55.3 | N-41°-W | - | - | - | - | ①0.53・0.39②0.062・0.29③0.62・0.41 ④0.6・0.31⑤0.57・0.23 ⑥0.40・0.26 ⑦0.29・0.06⑧0.31・0.29⑨0.3・0.16 ⑩0.34・0.18⑪0.36・0.15⑫0.56・0.51 ⑬0.22・0.1⑭0.30・0.16⑮0.37・0.09 ⑯0.30・0.13⑰0.35・0.11⑱0.38・0.15 ⑲0.38・0.16⑳0.42・0.18 | |
| H２ | 長方形 | (5.86) / (5.84) | (7.95) / 〈5.78〉(7.87) | 0.21 | | - | 〈20.16〉(49.05) | N-14°-W | - | - | - | - | ①0.74・0.27②0.48・0.42③0.68・0.32 ④0.40・0.18 | |
| H３ | 方形 | (5.02) / 5 | 〈4.00〉(5.10) / 〈3.38〉(4.90) | 0.2 | 0.03～0.19 | 0.16～0.18 | 〈21.31〉 | N-10°-W | - | - | - | - | ①0.32・0.22②0.52・0.36③0.36・0.21 | |
| H４ | 方形 | - / 〈2.06〉 | - / 〈1.38〉 | 0.26～0.36 | 0.13～0.22 | | 〈2.85〉 | N-10°-W | - | - | - | - | ①0.48・0.19②0.20・0.15 | |
| H５ | 方形 | 〈4.80〉 / - | 〈2.64〉 / - | 0.01～0.24 | 0.02～0.11 | 0.18～0.42 | 〈14.02〉 | N-7°-W | 0.95 | 1.5 | 0.40・0.08 | 北壁中央 | ①.60・0.33②0.67・0.44③0.27・0.27 | H６を切る。 |
| H６ | 方形 | 4.54 / 4.66 | 〈4.2〉 / 4.3 | 0.01～0.39 | 0.02～0.20 | 0.15～0.22 | 20.6 | N-2°-W | - | 0.93 | 0.37・0.07 | | ①0.48・0.57②0.50・0.46③0.43・0.73 ④0.52・0.61⑤0.33・0.23⑥0.45・0.44 ⑦0.71・0.47 | H５とM２に切られる。 |
| H７ | 長方形 | 〈2.63〉 / - | 〈5.52〉 / - | 0.14～0.32 | - | | 7.2 | N-19°-W | - | - | - | - | ①0.42・0.54②0.40・0.16 | |
| H８ | - | 〈1.15〉 / - | - / - | 0.07～0.14 | - | - | 1.13 | - | 0.53 | - | - | - | | H９とM２に切られる。 |
| H９ | - | 〈0.74〉 / - | - / - | 0.19～0.21 | - | - | 〈2.53〉 | - | - | - | - | - | | M２に切られる。 |

## 第２表　竪穴状遺構計測一覧表

（）推定〈〉残存

| 遺跡名 | 形態 | 主軸方位 | 規模（m・㎡） 北壁長 / 南壁長 | 西壁長 / 東壁長 | 壁高 | 貼床 | 壁溝 | 面積 | 柱穴（長径・深さ） | 備考 |
|---|---|---|---|---|---|---|---|---|---|---|
| Ta1 | — | N-5°-E | 3.33 / - | 〈1.60〉 / 〈1.55〉 | 0.47 | 0.02～0.05 | 0.20～0.28 | 5.23 | ①0.24・0.30②0.20・0.25③0.24・0.29④0.19・0.27 ⑤0.20・0.36⑥0.30・0.40 | 南側は調査区域外。 |
| Ta2 | 長方形 | N-85°-W | 2.14 / 〈1.22〉(2.16) | 〈1.00〉(1.50) / 1.48 | 0.03～0.37 | — | — | -2.86 | | 南側は一部削平。 |

## 第３表　掘立柱建物址計測一覧表

| 遺跡名 | 形態 | 主軸方位 | 桁行長(m) | 柱間寸法(m) | 柱穴（長径・深さ） | 重複関係 |
|---|---|---|---|---|---|---|
| F1 | 4間×2間以上 | N-4°-E | 5.9 | 1.24～1.59 | ①0.52・0.62②0.57・0.58③0.50・0.39④0.41・0.39⑤0.52・0.20⑥0.57・0.48 | Ta2に削平されている。 |

## 第４表　溝状遺構計測一覧表

| 遺跡名 | 検出位置 | 規模　(m) | | | 備　考 |
|---|---|---|---|---|---|
| | | 最大長 | 幅 | 深　さ | |
| M1 | き-4～き-6 | 5.30 | 0.96～1.86 | 0.08～0.30 | 北側・南側は調査区域外。中程で土橋状に掘り残される。 |
| M2 | え-11～お-13 | 5.10 | 2.34～3.54 | 0.03～0.48 | 南側が調査区域外。底面にピット(①長径0.41×短径0.25②長径0.30×短径0.20)あり。 |

## 第５表　土坑計測一覧表

| 遺跡名 | 平面形態 | 検出位置 | 長軸方位 | 規模　(m) | | | 重複関係 | 備　考 |
|---|---|---|---|---|---|---|---|---|
| | | | | 長軸長 | 短軸長 | 深　さ | | |
| D1 | 不整形 | か-4 | — | 2.63 | 1.35 | 0.19～0.31 | H2を切る。 | 底面東側にピット(径0.47・深さ0.27)あり。 |
| D2 | 不整形 | う-10 | N-77°-W | 2.03 | 1.40 | 0.70 | | 東側にピット(径0.30・深さ0.18)あり。 |
| D4 | 円形 | い-7 | N-6°-W | 1.12 | 1.04 | 0.23～0.38 | | |
| D5 | 円形 | う-12 | — | 1.27 | 1.23 | 0.13～0.40 | H7を切る。 | |
| D6 | 隅丸の長方形 | う-11 | N-6°-E | 1.13 | 0.89 | 0.18～0.27 | | |
| D7 | 隅丸の長方形 | え-11 | N-90°-W | 1.50 | 1.01 | 0.67～0.74 | | |

## 第６表　井戸計測一覧表

| 遺跡名 | 検出位置 | 平面形態 | 主軸方位 | 規模　(m) | | | 備　考 |
|---|---|---|---|---|---|---|---|
| | | | | 長軸長 | 短軸長 | 深　さ | |
| 1号井戸 | う-5 | 隅丸方形 | N-82°-E | 2.96 | 2.12 | - | ①0.31・0.09②0.52・0.14③0.60・0.20④0.33・0.21⑤0.33・0.49⑥0.26・0.38⑦0.68・0.20⑧0.44・0.16⑨0.50・0.11⑩0.33・0.09⑪0.50・0.22⑫0.24・0.16⑬0.34・0.25⑭0.27・0.24⑮0.23・0.22⑯042・0.09⑰0.21・0.16⑱0.23・0.15⑲0.40・0.15⑳0.52・0.36㉑0.33・0.24㉒0.43・0.38㉓0.36・0.28㉔0.28・0.19㉕0.40・0.31 |

第７表　ピット群計測一覧表

| 遺構名 | 検出位置 | 形　態 | 長径×短径(cm) | 深さ(cm) | 出土遺物 | 覆土 |
|---|---|---|---|---|---|---|
| P1 | こ-３ | 円形 | 24×23 | 7 | | |
| P2 | こ-３ | 円形 | 28×25 | 10 | | |
| P3 | こ-３ | 円形 | 25×25 | 19 | | |
| P4 | こ-３ | 円形 | 30×27 | 17 | | |
| P5 | こ-４ | 円形 | 50×45 | 25 | | |
| P6 | こ-４ | 楕円形 | 30×23 | 9 | | |
| P7 | こ-３・さ-３ | 楕円形 | 32×20 | 38 | | |
| P8 | さ-３ | 楕円形 | 22×19 | 5 | | |
| P9 | さ-４ | 楕円形 | 26×20 | 6 | | |
| P10 | さ-４ | 方形 | 26×22 | 7 | | |
| P11 | さ-４ | 方形 | 25×23 | 37 | | |
| P12 | さ-４ | 方形 | 18×16 | 8 | | |
| P13 | こ-４ | 円形 | 20×19 | 10 | | |
| P14 | こ-４ | 方形 | 21×19 | 9 | | |
| P15 | こ-４ | 円形 | 28×27 | － | | |
| P16 | こ-４ | 方形 | 26×25 | 10 | | |
| P17 | こ-４ | 方形 | 31×24 | 13 | | |
| P18 | こ-４・さ-４ | 不整形 | 71×36 | 9・13・8 | | |
| P19 | こ-４ | 楕円形 | 32×25 | 12 | 古墳　土師器２片　甕？ | 褐色土 |
| P20 | さ-４ | 方形 | 32×25 | 18 | | |
| P21 | さ-４ | 方形 | 35×26 | 13 | | |
| P22 | さ-４ | 方形 | 28×23 | 13 | | |
| P23 | こ-５・さ-５ | 円形 | 30×29 | 34 | | |
| P24 | く-４ | 方形 | 32×24 | 17 | | |
| P25 | く-４ | 不整方形 | 40×22 | 6・16 | | |
| P26 | く-４ | 不整形 | 36×28 | 14 | | |
| P27 | く-４ | 円形 | 61×60 | 22 | 弥生　甕片３ | 褐色土 |
| P28 | く-４ | 不整形 | 25×22 | 13 | | |
| P29 | く-４ | 楕円形 | 21×15 | 13 | | |
| P30 | く-４ | 楕円形 | 29×20 | 13 | | |
| P31 | く-４ | 楕円形 | 30×23 | 14 | | |
| P32 | く-４ | 不整形 | 51×40 | 23・37 | | |
| P33 | く-４ | 不整方形 | 76×64 | 16・22・13 | | |
| P34 | く-５ | 方形 | 60×56 | 19・24 | | |
| P35 | き-４・き-５ | 方形 | 36×35 | 43 | | |
| P36 | き-５ | 楕円形 | 36×28 | 17.5・23 | | |
| P37 | か-４ | - | 52×18 | 23 | | |
| P38 | か-４ | - | 36×22 | 24 | | |
| P39 | か-４ | - | 38×20 | 6・24 | | |
| P40 | か-４ | 不整形 | 130×58 ・102 | 25・28 | | |
| P41 | か-４ | - | 54×26 | 13 | | |
| P42 | か-４ | ８の字 | 40×28・30 | 10・14 | | |
| P43 | か-４ | 円形 | 34×30 | 36 | | |
| P44 | か-４ | 円形 | 22×22 | 7 | | |
| P45 | か-４ | 楕円形 | 63×37 | 17・8 | | |
| P46 | お-４ | 方形 | 21×20 | 10 | | |
| P47 | お-４ | 不整形 | 23×20 | 8 | | |
| P48 | か-４ | 楕円形 | 42×40 | 9・12 | | |
| P49 | か-５ | 円形 | 32×30 | 19 | | |
| P50 | か-５ | 楕円形 | 40×32 | 18 | | |
| P51 | か-５ | 楕円形 | 38×34 | 17 | | |
| P52 | か-５ | 楕円形 | 32×28 | 6 | | |
| P53 | か-５ | 円形 | 26×23 | 8 | | |
| P54 | か-５ | - | 〈25〉 ×28 | 12 | | |
| P55 | か-５ | 方形 | 33×27 | 9・11 | | |
| P56 | か-５ | 円形 | 43×41 | 30・25・36 | | |
| P57 | か-５ | 方形 | 29×26 | 9 | | |
| P58 | か-５ | 楕円形 | 33×30 | 18 | | |

| 遺構名 | 検出位置 | 形　態 | 長径×短径(cm) | 深さ(cm) | 出土遺物 | 覆土 |
|---|---|---|---|---|---|---|
| P59 | か-5 | 円形 | 32×27 | 4 | | |
| P60 | お-4 | 方形？ | 27×22 | 14 | | 褐灰色土 |
| P61 | え-4・お-5 | 方形 | 22×20 | 6 | | |
| P62 | え-4・5 | 楕円形 | 37×30 | 9 | | 黒色土 |
| P63 | お-4 | 円形 | 37×37 | 22 | | 褐色土 |
| P64 | お-4・5 | 楕円形 | 33×25 | 11 | | |
| P65 | お-5 | 不整形 | 44×〈30〉 | 8 | | 褐灰色土 |
| P66 | お-5 | 不整形 | 40×〈30〉 | 11 | | 黒色土 |
| P67 | お-5 | 円形 | 29×28 | 17 | | |
| P68 | お-5 | 円形 | 26×25 | 15 | | |
| P69 | え-5・お-5 | 円形 | 33×31 | 12 | 弥生　壺片1 | 褐色土 |
| P70 | え-5・お-5 | 楕円形 | 36×30 | 13 | | 褐色土 |
| P71 | え-5 | 方形 | 28×27 | 11 | | |
| P72 | え-5 | 方形 | 22×20 | 7 | | |
| P73 | え-4・5 | 不整形 | 77×55 | 17・47 | 弥生　高坏片1・甕1 | 褐灰色ロームを含む |
| P74 | え-5 | 方形 | 23×22 | 10 | | |
| P75 | え-4・5 | 不整形 | 57×50・30・48 | 4・9・7・12 | | 褐灰色ロームを含む |
| P76 | え-5 | 方形 | 27×20 | 12 | | |
| P77 | え-5 | 不整形 | 42×27 | 6・7 | | |
| P78 | え-5 | 不整形 | 52×40 | 6・22 | 高坏口縁（赤） | 褐灰色ロームを含む |
| P79 | え-5 | 不整形 | 46×30 | 35 | | 褐灰色ロームを含む |
| P80 | え-5 | 不整形 | 96×26・17 | 29・28 | | |
| P81 | え-5 | 円形 | 38×38 | 27 | 古墳　土師器甕片1 | 黒色土 |
| P82 | え-5 | 円形 | 54×49 | 5・15 | | 褐灰色土 |
| P83 | え-5 | 円形 | 43×42 | 14 | | 褐色土 |
| P84 | え-5 | 長楕円形 | 58×15 | 6 | | |
| P85 | え-5 | 円形 | 28×27 | 7 | | |
| P86 | え-5 | 円形 | 47×38 | 31 | 弥生　甕・壺(赤) | 褐灰色ロームを含む |
| P87 | え-6 | 楕円形 | 33×30 | 15 | | |
| P88 | え-5 | 方形 | 33×27 | 19 | | 褐色土 |
| P89 | う-5 | 円形 | 47×42 | 20 | 弥生　甕底部・高坏口縁(赤) | 褐灰色ロームを含む |
| P90 | う-6 | 方形 | 40×36 | 24 | | |
| P91 | う-6 | 方形 | 31×29 | 14 | | |
| P92 | う-6 | 方形 | 31×27 | 15 | | |
| P93 | い-5 | 楕円形 | 20×15 | 9 | | |
| P94 | い-6 | 方形 | 24×24 | 16 | | |
| P95 | う-6 | 楕円形 | 47×40 | 16.5 | | |
| P96 | い-6 | 楕円形 | 58×48 | 28 | | |
| P97 | う-6 | 円形 | 20×20 | 9 | | |
| P98 | う-6 | 楕円形 | 42×29 | 11・18 | | |
| P99 | う-6 | 円形 | 25×22 | 16 | | |
| P100 | う-6 | 円形 | 27×25 | 13 | | |
| P101 | う-7 | 楕円形 | 26×23 | 20 | | |
| P102 | う-7 | 円形 | 50×47 | 25 | | |
| P103 | う-7 | 楕円形 | 37×27 | 52 | 古墳　土師器甕片 | 褐色土 |
| P104 | い-7 | 楕円形 | 36×32 | 45 | | |
| P105 | い-7・う-7 | 円形 | 43×40 | 10・37 | | |
| P106 | う-7 | 円形 | 30×28 | 29 | | |
| P107 | う-7 | 円形 | 22×22 | 26 | | |
| P108 | い-6 | 不整形 | 26×23 | 26 | | |
| P109 | い-6 | 不整形 | 30×30 | 22 | | |
| P110 | い-6 | 不整形 | 53×28・40 | 16・24 | | |
| P111 | い-6 | 楕円形 | 31×23 | 20 | | |
| P112 | い-7 | 楕円形 | 36×30 | 6.5 | | |
| P113 | い-8 | 楕円形 | 25×18 | 21 | | |
| P114 | い-8 | 不整方形 | 58×24・44 | 10・25 | | |
| P115 | い-8・う-8 | 円形 | 67×63 | 11 | | |
| P116 | い-8・う-8 | 円形 | 27×26 | 27 | | |

| 遺構名 | 検出位置 | 形　態 | 長径×短径(cm) | 深さ(cm) | 出土遺物 | 覆土 |
|---|---|---|---|---|---|---|
| P117 | い-9 | 方形 | 20×19 | 13 | | |
| P118 | い-9 | 方形 | 27×26 | 23・34 | | |
| P119 | う-9 | 長方形 | 46×30 | 37・64 | | |
| P120 | う-9 | 方形 | 22×18 | 10 | | |
| P121 | う-9 | 円形 | 22×20 | 22・32 | | |
| P122 | う-9 | 方形 | 16×12 | 9 | | |
| P123 | う-9 | 方形 | 26×26 | 19・44 | | |
| P124 | い-9・う-9 | 円形 | 40×37 | 45・74 | | |
| P125 | い-9 | 不整形 | 51×41 | 44・71 | | |
| P126 | い-9 | 円形 | 21×20 | 42 | | |
| P127 | い-9 | 楕円形 | 30×23 | 43 | | |
| P128 | い-9 | 不整形 | 44×42 | 60 | 弥生　高坏片１(脚) | 褐色土 |
| P129 | う-9 | 楕円形 | 30×21 | 24 | | |
| P130 | う-8 | - | 30×27 | 17.5 | | |
| P131 | う-8 | 方形 | 20×20 | 16 | | |
| P132 | う-9・え-9 | 楕円形 | 30×24 | 16 | | |
| P133 | う-9 | 方形 | 24×22 | | | |
| P134 | う-9・え-9 | 不整形 | 44×30 | 17 | | |
| P135 | う-9 | 不整形 | 27×22 | 23 | | |
| P136 | え-9 | 楕円形 | 38×30 | 49 | | |
| P137 | う-9 | 円形 | 30×27 | 32.5 | | |
| P138 | う-9 | 円形 | 22×22 | 16 | | |
| P139 | う-9 | 方形 | 24×23 | 19 | | |
| P140 | う-9 | 方形 | 20×20 | 21 | | |
| P141 | う-9 | 円形 | 20×20 | 13 | | |
| P142 | う-9 | 楕円形 | 20×15 | 26 | | |
| P143 | う-9 | 長方形 | 42×24 | 41 | | |
| P144 | う-9 | 方形 | 22×21 | 38 | | |
| P145 | う-9 | 方形 | 23×19 | 14 | | |
| P146 | い-9 | 円形 | 39×37 | 31.5 | | |
| P147 | い-9 | 楕円形 | 26×18 | 42 | | |
| P148 | い-9 | 円形 | 37×36 | 47 | 弥生　壺片１ | 褐色土 |
| P149 | い-9 | 楕円形 | 31×27 | 27 | | |
| P150 | い-9 | 楕円形 | 23×20 | 16 | | |
| P151 | い-9 | 楕円形 | 29×22 | 18 | | |
| P152 | い-9 | - | 32×25 | 33 | | |
| P153 | い-9 | 不整形 | 42×34 | 51 | | |
| P154 | い-9 | 不整形 | 28×20 | 18 | | |
| P155 | い-9 | - | 34×26 | 26 | | |
| P156 | い-9 | 楕円形 | 27×22 | 13 | | |
| P157 | い-9 | 不整形 | 80×66 | 38 | | |
| P158 | い-9 | 円形 | 24×22 | 17 | | |
| P159 | い-9 | 楕円形 | 16×6 | 16 | | |
| P160 | い-9 | - | 16×12 | 29 | | |
| P161 | い-9 | - | 11×9 | 7 | | |
| P162 | い-9 | 楕円形 | 29×24 | 22 | | |
| P163 | い-9 | 楕円形 | 19×16 | 21 | | |
| P164 | い-9 | 不整形 | 63×36 | 15・30 | | |
| P165 | い-9 | - | 30×14 | 19・28 | | |
| P166 | い-9・10 | - | 52×32 | 70 | | |
| P167 | い-9・10 | 不整形 | 45×38 | 31 | | |
| P168 | い-10 | - | 40×30 | 26・38 | | |
| P169 | い-9 | 長方形 | 55×38 | 66 | | |
| P170 | い-9・10 | 方形 | 42×30 | 42・53 | | |
| P171 | い-10 | 不整形 | 92×84 | 39 | | |
| P172 | い-10 | 不整形 | 62×46 | 43 | | |
| P173 | い-10 | 楕円形 | 47×33 | 45 | | |
| P174 | い-10 | 円形 | 21×20 | 47 | | |

| 遺構名 | 検出位置 | 形　態 | 長径×短径(cm) | 深さ(cm) | 出土遺物 | 覆土 |
|---|---|---|---|---|---|---|
| P175 | い-10 | 円形 | 25×22 | 26 | | |
| P176 | い-10 | 円形 | 30×29 | 28 | | |
| P177 | い-10 | 楕円形 | 33×25 | 38・54 | | |
| P178 | い-10 | 楕円形 | 25×18 | 30 | | |
| P179 | い-10 | 楕円形 | 30×22 | 17 | | |
| P180 | い-10 | 円形 | 33×27 | 11 | | |
| P181 | う-10 | 楕円形 | 34×29 | 40.5 | | |
| P182 | う-9 | 方形 | 27×22 | 35 | | |
| P183 | う-9 | 楕円形 | 86×70 | 22 | 弥生　壺片2 | 褐色土 |
| P184 | う-9 | 方形 | 26×24 | 11 | | |
| P185 | う-9・10 | 不整形 | 52×30 | 26 | 弥生　高坏片1 | 褐色土 |
| P186 | う-9 | 円形 | 27×27 | 24 | | |
| P187 | う-10 | 円形 | 28×28 | 10 | | |
| P188 | う-9・10<br>え-9・10 | 楕円形 | 68×60 | 33 | 古墳　土師器内黒坏1 | 褐色土 |
| P189 | う-9 | 方形 | 30×22 | 10 | | |
| P190 | う-10・え-10 | - | 96×50 | 80 | | |
| P191 | う-10 | 楕円形 | 30×27 | 14 | | |
| P192 | う-10 | 円形 | 26×24 | 23.5 | | |
| P193 | う-10 | 円形 | 31×28 | 20 | | |
| P194 | う-10 | 楕円形 | 31×20 | 8.5・14 | | |
| P195 | う-10 | 円形 | 23×23 | 31 | | |
| P196 | う-10 | 楕円形 | 38×24 | 22.5 | | |
| P197 | う-10 | 円形 | 32×30 | 47 | | |
| P198 | う-10 | 方形 | 33×28 | 12 | | |
| P199 | う-10 | 不整形 | 48×33 | 33 | | 褐色土 |
| P200 | う-10 | 方形 | 23×22 | 5 | 弥生　甕片1 | |
| P201 | う-10 | 円形 | 20×20 | 11 | | |
| P202 | え-10 | 長方形 | 36×18 | 7.5 | | |
| P203 | え-10 | 円形 | 32×31 | 13 | | |
| P204 | え-11 | 円形 | 20×18 | 8 | | |
| P205 | え-11 | 円形 | 29×26 | 18.5 | | |
| P206 | え-11 | 楕円形 | 25×22 | 11.5 | | |
| P207 | え-11 | 円形 | 25×23 | 13 | | |
| P208 | え-11 | 方形 | 50×44 | 34・56 | | |
| P209 | う-11 | 方形 | 18×18 | 11 | | |
| P210 | う-11 | 方形 | 24×18 | 15 | | |
| P211 | う-11 | 方形 | 18×18 | 10 | | |
| P212 | う-11 | 方形 | 20×20 | 11.5 | | |
| P213 | う-11 | 方形 | 28×22 | 28 | | |
| P214 | う-11 | 方形 | 14×15 | 25 | | |
| P215 | う-11 | 楕円形 | 30×26 | 22 | | |
| P216 | う-11 | 方形 | 30×25 | 7 | | |
| P217 | う-11 | 方形 | 56×40 | 27 | | |
| P218 | う-11 | 楕円形 | 25×18 | 14 | 古墳　土師器壺片1 | 黒色土 |
| P219 | う-11 | 方形 | 28×27 | 28 | | |
| P220 | う-11 | 円形 | (26) ×24 | 13 | | |
| P221 | う-11 | 円形 | 32× (32) | 26 | 弥生　甕片1 | 黒色土 |
| P222 | う-11 | 円形 | 56×53 | 19 | | |
| P223 | う-11 | 方形 | 28×21 | 20 | | |
| P224 | う-12 | 方形 | 46×40 | 20 | | |
| P225 | う-12 | 方形 | 30×25 | 18 | 弥生　壺片1 | 褐色土 |
| P226 | い-12・う-12 | - | 56×48 | 12 | | |
| P227 | う-12 | 方形 | 37×37 | 34 | 古墳　土師器1・甕片1 | 褐色土 |
| P228 | え-11 | - | 65×48 | 17 | 弥生　壺片1 | 褐色土 |
| P229 | え-11 | 円形 | 22×20 | 21 | | |

# 第８表　内西浦Ⅲ出土遺物観察表

| 遺構名 | No. | 器種 | 器形 | 法量 口径(長) | 法量 底径(短) | 法量 器高(厚) | 成形・調整 内面 | 成形・調整 外面 | 備考 | 出土位置 |
|---|---|---|---|---|---|---|---|---|---|---|
| H1 | 1 | 弥生 | 壺 | - | - | 〈12.3〉 | 頸部にハケメの後、ミガキ<br>胴部はナデ | 頸～胴部上位に櫛描平行線文が5帯（5本一組）後、<br>9本一組の櫛描垂下文が2帯、3カ所に等間隔で施される<br>頸部に縦位のハケメ後、横位のミガキ | | P5 ホリ方 |
| | 2 | 弥生 | 壺 | - | - | 〈24.9〉 | 胴部上位にハケメの後、ミガキ<br>胴部中位にナデ | 頸部に櫛描波状文　胴部上位～中位に横位のヘラミガキ<br>胴部下位に縦位のミガキ | | Ⅴ区 |
| | 3 | 弥生 | 甕 | 17.4 | - | 〈11.8〉 | 丁寧なミガキ | 口縁～胴部は8本一組の斜走平行線文<br>頸部に8本一組の櫛描平行線文<br>7カ所に縦位の平行線文を施す | | Ⅳ区 |
| | 4 | 弥生 | 甕 | (19.2) | - | 〈6.6〉 | 丁寧なミガキ | 4～6本一組の櫛描波状文が上から下へ、<br>頸部には単位不明の2連止廉状文 | | |
| | 5 | 弥生 | 甕 | (16.6) | - | 〈5.6〉 | 丁寧なミガキ | 6本一組（？）の櫛描斜走平行線文が羽状に施される | | Ⅴ区 |
| | 6 | 弥生 | 甕 | - | 5.4 | 〈6.6〉 | ミガキ | ミガキ | | Ⅲ・Ⅳ区 |
| | 7 | 弥生 | 蓋 | 13.0 | - | 〈2.7〉 | 丁寧なミガキ | 丁寧なミガキ | | Ⅱ区 |
| | 8 | 弥生 | 高坏 | - | - | 〈3.6〉 | 脚部ハケメ | 坏部・脚部ミガキ　赤色塗彩 | | Ⅷ区 |
| | 9 | 弥生 | 高坏 | - | - | 〈4.6〉 | 丁寧なミガキ　赤色塗彩 | 丁寧なミガキ　赤色塗彩 | | Ⅳ区 |

| No. | 器種 | 器形 | 残存率 | 最大長 | 最大幅 | 最大厚 | 重量 | 所見（石材） | 出土位置 |
|---|---|---|---|---|---|---|---|---|---|
| 10 | 石器 | 台石 | - | 14.7 | 9.6 | 4.8 | 1,122.70 | 2面に磨りあと | |
| 11 | 石器 | 磨り石 | 完形 | 7.1 | 4.1 | 2.3 | 96.46 | 全面横方向の磨りあと　先端部に敲打痕 | Ⅷ区 |

| 遺構名 | No. | 器種 | 器形 | 法量 口径(長) | 法量 底径(短) | 法量 器高(厚) | 成形・調整 内面 | 成形・調整 外面 | 備考 | 出土位置 |
|---|---|---|---|---|---|---|---|---|---|---|
| H2 | 1 | 弥生 | 甕 | 13.2 | - | 〈11.5〉 | 丁寧なミガキ | 10本一組の櫛描波状文を上～下部へ施す<br>胴部下半はヘラミガキ | | Ⅰ・Ⅱ区 |
| | 2 | 弥生 | 甕 | - | - | 〈10.5〉 | ハケメの残るナデの後、ミガキ | 9本以上一組の櫛描波状文の後、10本一組の<br>櫛描廉状文を2連止で施す | | フク土 |

| No. | 器種 | 器形 | 残存率 | 最大長 | 最大幅 | 最大厚 | 重量 | 所見（石材） | 出土位置 |
|---|---|---|---|---|---|---|---|---|---|
| 3 | 土製品 | 土製円盤 | 3/4 | 3.4 | 2.6 | 0.9 | 7.13 | 縁辺部を磨って、丸味をもたせている　壺の破片転用 | Ⅱ区 |

| 遺構名 | No. | 器種 | 器形 | 法量 口径(長) | 法量 底径(短) | 法量 器高(厚) | 成形・調整 内面 | 成形・調整 外面 | 備考 | 出土位置 |
|---|---|---|---|---|---|---|---|---|---|---|
| Ta2 | 1 | 弥生 | 壺 | 24.6 | - | 〈23.0〉 | 胴部ハケメ後、頸～胴部上半にナデ、その後<br>横位のヘラミガキ<br>口縁部～頸部赤色塗彩 | 頸～胴部上位10本一組の櫛描波状文後、<br>10本一組の櫛描廉状文2連止で施す<br>ヘラミガキ　口縁～頸部・胴部赤色塗彩 | 完全実測 | |
| | 2 | 弥生 | 鉢 | (13.6) | - | 〈4.5〉 | ヘラミガキ　赤色塗彩 | ヘラミガキ　赤色塗彩 | 回転実測 | |

| 遺構名 | No. | 器種 | 器形 | 法量 口径(長) | 法量 底径(短) | 法量 器高(厚) | 成形・調整 内面 | 成形・調整 外面 | 備考 | 出土位置 |
|---|---|---|---|---|---|---|---|---|---|---|
| H3 | 1 | 土師器 | 坏 | 13.7 | - | 〈3.2〉 | 黒色処理 | 口縁部粗いミガキ　底部ヘラケズリ | 完全実測 | 1号井戸内 |
| | 2 | 土師器 | 甕 | (21.8) | - | 〈7.0〉 | 口縁部ヨコナデ　胴部ヘラナデ | 口縁部ヨコナデ　胴部ヘラナデ | 完全実測 | Ⅱ区　1号井戸内<br>D3 |

| No. | 器種 | 器形 | 残存率 | 最大長 | 最大幅 | 最大厚 | 重量 | 所見（石材） | 出土位置 |
|---|---|---|---|---|---|---|---|---|---|
| 3 | 土製品 | 土製円盤 | - | 3.0 | 2.7 | 0.9 | 7.3 | 外面赤色塗彩　内面ハケメの残るナデ | ホリ方 |
| 4 | 石器 | 臼玉 | 完形 | | 7.2 | 4.2 | 0.38 | | Ⅰ区 |
| 5 | 石器 | 臼玉 | 完形 | | 7.7 | 3.9 | 0.32 | | Ⅰ区 |
| 6 | 石器 | 臼玉 | 完形 | | 7.9 | 6.0 | 0.54 | | Ⅰ区 |
| 7 | 石器 | 臼玉 | 完形 | | 7.2 | 3.9 | 0.31 | | Ⅰ区 |
| 8 | 石器 | 臼玉 | 完形 | | 7.2 | 4.1 | 0.32 | | Ⅰ区 |
| 9 | 石器 | 臼玉 | 完形 | | 7.2 | 4.0 | 0.28 | | Ⅰ区 |
| 10 | 石器 | 臼玉 | 完形 | | 7.2 | 4.2 | 0.34 | | Ⅰ区 |
| 11 | 石器 | 臼玉 | 完形 | | 6.9 | 3.0 | 0.22 | | Ⅱ区 |
| 12 | 石器 | 臼玉 | 完形 | | 6.2 | 4.2 | 0.31 | | Ⅱ区 |
| 13 | 石器 | 臼玉 | 完形 | | 6.3 | 5.2 | 0.45 | | Ⅱ区 |
| 14 | 石器 | 磨り石 | 完形 | 9.1 | 5.6 | 5.3 | 423.98 | 先端と側面の面が磨れている | |

| 遺構名 | No. | 器種 | 器形 | 法量 口径(長) | 法量 底径(短) | 法量 器高(厚) | 成形・調整 内面 | 成形・調整 外面 | 備考 | 出土位置 |
|---|---|---|---|---|---|---|---|---|---|---|
| H5 | 1 | 須恵器 | 坏 | 14.4 | 6.1 | 3.5 | ロクロナデ | ロクロナデ　底部回転糸きり(右) | | |
| | 2 | 須恵器 | 甕 | - | 12.1 | - | ナデ | ナデ　底部ヘラおこし状の窪み | | 覆土 |

| 遺構名 | No. | 器種 | 器形 | 法量 口径(長) | 法量 底径(短) | 法量 器高(厚) | 成形・調整 内面 | 成形・調整 外面 | 備考 | 出土位置 |
|---|---|---|---|---|---|---|---|---|---|---|
| H6 | 1 | 須恵器 | 坏 | 10.5 | 丸底 | 5.1 | ロクロナデ | 口縁～体部ロクロナデ　底部回転ヘラケズリ | | |
| | 2 | 土師器 | 模倣坏 | 11.3 | 丸底 | 5.1 | 口縁部ヨコナデ　見込み部放射状のミガキの後、横方向のミガキ | 口縁部ヨコナデ　底部ヘラケズリの後ミガキ | | |
| | 3 | 土師器 | 模倣坏 | (11.4) | 丸底 | (5.6) | ヨコナデ | 口縁部ヨコナデ　底部ヘラケズリ | | Ⅲ・Ⅳ区　覆土 |
| | 4 | 土師器 | 模倣坏 | (12.0) | 丸底 | 4.6 | 口縁部ヨコナデ　見込み部ミガキ<br>焼成前の「メ」のヘラ記号 | 口縁部ナデの後ミガキ　底部ヘラケズリの後ミガキ | | Ⅰ区 |
| | 5 | 土師器 | 坏 | 12.1 | 丸底 | 4.7 | 放射状のミガキ | 口縁部ヨコナデの後、体～底部ヘラケズリ | | |
| | 6 | 土師器 | 坏 | 13.0 | 丸底 | 5.5 | 丁寧なミガキ | 口縁部ナデの後ミガキ　体～底部ヘラケズリの後ミガキ | | |
| | 7 | 土師器 | 坏 | 11.3 | 丸底 | 5.3 | 放射状のミガキ | 口縁部ヨコナデ　底部ヘラケズリ | | Ⅱ区 |
| | 8 | 土師器 | 坏 | 11.4 | 丸底 | 4.6 | 口縁部～底部丁寧なミガキ | 口縁部横方向のミガキ　見込み部縦方向のミガキ | | |
| | 9 | 土師器 | 坏 | (12.1) | 丸底 | 4.4 | 丁寧なミガキ | 丁寧なミガキ | | Ⅰ・Ⅳ区　床 |
| | 10 | 土師器 | 坏 | 12.4 | 丸底 | 4.8 | 見込み部以外に放射状のミガキ | 口縁部ヨコナデ　底部ヘラミガキ | | |
| | 11 | 土師器 | 坏 | 12.3 | 丸底 | 4.9 | 見込み部以外に放射状のミガキ | 口縁部ヨコナデ　底部ヘラミガキ | | |

| 遺構名 | No. | 器種 | 器形 | 法量 | | | 成形・調整 | | 備考 | 出土位置 |
|---|---|---|---|---|---|---|---|---|---|---|
| | | | | 口径(長) | 底径(短) | 器高(厚) | 内面 | 外面 | | |
| H6 | 12 | 土師器 | 坏 | 11.4 | 丸底 | 4.9 | 見込み部以外に放射状のミガキ | 口縁部ヨコナデ　底部ヘラミガキ | | |
| | 13 | 土師器 | 坏 | 12.4 | 丸底 | 6.7 | 見込み部以外に放射状のミガキ | 口縁部ヨコナデ　底部ヘラミガキ | | Ⅰ区 |
| | 14 | 土師器 | 坏 | 11.6 | 丸底 | 5.5 | 縦と横方向の丁寧なミガキ | 横方向の丁寧なミガキ | | |
| | 15 | 土師器 | 坏 | 12.2 | 丸底 | 5.1 | 見込み部以外に放射状のミガキ | 口縁部ミガキ　底部ヘラミガキの後ミガキ | | |
| | 16 | 土師器 | 坏 | 13.7 | 丸底 | 5.2 | 放射状のミガキ | 口縁部ヨコナデ　底部ヘラミガキ | | |
| | 17 | 土師器 | 坏 | 14.2 | 丸底 | 5.7 | 放射状のミガキ | 口縁部ヨコナデ　底部ヘラミガキ | | Ⅱ区 |
| | 18 | 土師器 | 坏 | 13.8 | 丸底 | 5.2 | 見込み部以外に放射状のミガキ<br>黒色処理 | 横方向の丁寧なミガキ<br>底部に焼成前のヘラ記号 | | |
| | 19 | 土師器 | 坏 | 13.0 | 丸底 | 5.9 | 横方向の丁寧なミガキ | 口縁部ヨコナデの後ミガキ　底部ヘラケズリの後ミガキ | | Ⅰ・Ⅱ区　覆土 |
| | 20 | 土師器 | 坏 | 14.8 | 丸底 | 6.9 | 放射状のミガキ | 口縁部ヨコナデの後、体～底部ヘラケズリ | | Ⅰ区 |
| | 21 | 土師器 | 坏 | 10.9 | 丸底 | 7.1 | 丁寧な放射状のミガキ | 口縁部ヨコナデ　体～底部ヘラケズリ | | |
| | 22 | 土師器 | 坏 | 12.1 | 丸底 | 6.8 | 放射状のミガキ | 口縁部ヨコナデ　体～底部ヘラケズリ | | Ⅱ・Ⅳ区 |
| | 23 | 土師器 | 坏 | 11.8 | 丸底 | 6.4 | 放射状のミガキ | 口縁部ヨコナデ　体～底部ヘラケズリ | | Ⅲ区　Ⅳ区覆土 |
| | 24 | 土師器 | 坏 | 12.3 | 丸底 | 〈5.8〉 | 見込み部に放射状のミガキ<br>口縁～体部横方向のミガキ | 口縁～体部横方向のミガキ<br>底部ヘラケズリの後ミガキ | | Ⅱ区覆土 |
| | 25 | 土師器 | 坏 | 11.8 | 丸底 | 5.3 | 太い放射状のミガキ　黒色処理 | 口縁～体部横方向のミガキ　　底部ヘラケズリ | | Ⅱ区　M２ |
| | 26 | 土師器 | 坏 | 12.6 | 丸底 | 5.5 | 口縁部と見込み部に、細い不規則なミガキ | 口縁部ヨコナデ　体～底部粗いミガキ | | |
| | 27 | 土師器 | 坏 | 9.6 | 丸底 | 6.2 | 口縁～見込み部丁寧なミガキ | 口唇部に一部傷　口縁～底部丁寧なミガキ | | Ⅰ・Ⅱ区 |
| | 28 | 土師器 | 坏 | 12.8 | 丸底 | 5.8 | ナデ | 口縁部ヨコナデ　底部ヘラケズリ | | Ⅰ・Ⅳ区 |
| | 29 | 土師器 | 坏 | 12.2 | 丸底 | 6.3 | 口縁部横方向のミガキ<br>見込み部放射状の粗いミガキ | 口縁部ヨコナデ<br>体～底部ヘラケズリの後ヘラナデ | | |
| | 30 | 土師器 | 坏 | 9.8 | 丸底 | 5.9 | ナデの後、非常に粗く弱いミガキ | 口縁ヨコナデ　底部ヘラケズリ | | |
| | 31 | 土師器 | 坏 | 13.9 | 丸底 | 5.6 | 丁寧なミガキ | 口縁部ヨコナデの後粗いミガキ　底部ヘラケズリ | | |
| | 32 | 土師器 | 坏 | (13.7) | 丸底 | (5.4) | ミガキ | 口縁部ヨコナデの後ミガキ　底部ヘラケズリの後ミガキ | | Ⅳ区 |
| | 33 | 土師器 | 坏 | 14.3 | 丸底 | 7.1 | 一部ハケメの残るナデの後ミガキ<br>全体に丁寧なミガキ | 口縁部ヨコナデの後ミガキ<br>体～底部ヘラケズリの後ミガキ | | Ⅲ・Ⅳ区 |
| | 34 | 土師器 | 坏 | 14.8 | 丸底 | 6.5 | 口縁部ヨコナデの後ミガキ<br>見込み部粗い放射状のミガキ | 口縁部ヨコナデの後ミガキ<br>体～底部ヘラケズリの後ミガキ | | Ⅱ区 |
| | 35 | 土師器 | 坏 | 15.8 | 丸底 | 5.4 | 縦・横方向の細かなミガキ | 口縁部ヨコナデの後ミガキ<br>体～底部ヘラケズリの後ミガキ | | Ⅰ区 |
| | 36 | 須恵器 | ハソウ | 12.0 | - | 〈2.4〉 | 自然釉付着 | 自然釉付着　頸部に波状文？ | | Ⅱ区覆土 |
| | 37 | 須恵器 | 甕 | - | - | 〈7.6〉 | ヨコナデ　自然釉付着 | 口唇部、面取りと突帯を施す<br>口縁部3段以上に15本以上一組の櫛描による波状文 | | 貯蔵穴 |
| | 38 | 土師器 | 壺 | 17.6 | 6.2 | 22.0 | 口縁部ヨコナデ　胴部ヘラナデ | 口縁部ヨコナデ　胴部上半ミガキ<br>胴部下半～底部ヘラケズリ | | Ⅱ区 |
| | 39 | 土師器 | 壺 | 13.8 | 丸底 | 21.3 | ナデ | 口縁～胴部上半ヨコナデ　胴部下半ヘラナデ | | Ⅰ区 |
| | 40 | 土師器 | 壺 | 15.0 | 8.0 | 31.6 | 口縁部ヨコナデ　胴～底部ヘラナデ | 口縁部ヨコナデ　胴部ミガキ<br>胴部に意図的なうちかき穴2ヵ所あり | | |

| 遺構名 | No. | 器種 | 器形 | 法量 | | | 成形・調整 | | 備考 | 出土位置 |
|---|---|---|---|---|---|---|---|---|---|---|
| | | | | 口径(長) | 底径(短) | 器高(厚) | 内面 | 外面 | | |
| H6 | 41 | 土師器 | 甕 | 7.1 | 33.5 | 33.5 | 口縁部ヨコナデ　胴部ヘラナデ | 口縁部ヨコナデ　胴部ヘラナデ<br>胴部下半に一部ミガキ | | Ⅱ区 |
| | 42 | 土師器 | 甕 | - | 〈7.4〉 | 〈7.4〉 | 口縁部ヨコナデ | 口縁部ヨコナデ　胴部ヘラケズリ | | Ⅱ区覆土 |
| | 43 | 土師器 | 甕 | - | 〈6.3〉 | 〈6.3〉 | 口縁部ハケメの残るナデ後、ヨコナデ | 口縁部ヨコナデ　胴部ヘラケズリ | | Ⅳ区覆土 |
| | 44 | 土師器 | 甕 | 6.5 | 30.9 | 30.9 | 口縁部ヨコナデ　胴部上半ヘラナデ<br>胴部下半ハケメの残るナデ | 口縁部ヨコナデ<br>胴部ヘラケズリの後ヘラナデ | | Ⅰ・Ⅱ・Ⅳ区 |
| | 45 | 土師器 | 甕 | 8.0 | 31.6 | 31.6 | 口縁部ハケメの残るナデ<br>胴部ヘラナデ | 口縁部～胴部ハケメの残るナデの後ナデ | | Ⅳ区 |
| | 46 | 土師器 | 甕 | - | 〈21.5〉 | 〈21.5〉 | 口縁部ヨコナデ　胴部ナデ | 口縁部ヨコナデ　胴部ヘラケズリの後ナデ | | Ⅱ区覆土 |
| | 47 | 土師器 | 甕 | - | 〈16.0〉 | 〈16.0〉 | 口縁部ヨコナデ　胴部ナデ | 口縁部ヨコナデ　胴部ナデ | | 貯蔵穴　Ｈ５カマド |
| | 48 | 土師器 | 壺 | 6.0 | 23.8 | 23.8 | 口縁部ヨコナデ　胴部ナデ<br>明瞭な輪積み痕と指頭圧痕が残る | 口縁部ヨコナデ　胴部上半ハケメの残るナデ<br>胴部下半一部ヘラケズリ | | Ⅱ区 |
| | 49 | 土師器 | 壺？ | 6.5 | 〈16.0〉 | 〈16.0〉 | ミガキ<br>胴部上半に輪積み痕と指頭圧痕が明瞭 | 丁寧なミガキ | | Ⅰ・Ⅱ区 |
| | 50 | 土師器 | 小型甕 | - | 〈19.0〉 | 〈19.0〉 | 口縁部ヨコナデ　胴部ヘラナデ<br>底部ハケメの残るナデ | 口縁部ヨコナデ　胴部ヘラケズリ | | Ⅰ・Ⅲ区 |
| | 51 | 土師器 | 小型甕 | 7.7 | 17.4 | 17.4 | 口縁部ヨコナデ　胴部ナデ | 口縁部ヨコナデ　胴部ヘラケズリ | | |
| | 52 | 土師器 | 小型甕 | - | 〈14.3〉 | 〈14.3〉 | 口縁部ヨコナデ　胴部ヘラナデ | 口縁部ヨコナデ　胴部上半ヘラナデ　胴部下半ヘラケズリ | | Ⅰ区 |
| | 53 | 土師器 | 小型甕 | - | 〈9.8〉 | 〈9.8〉 | 口縁部ヨコナデ　胴部ヘラナデ | 口縁部ヨコナデ　胴部上半ヘラナデ　胴部下半ヘラケズリ | | |
| | 54 | 土師器 | 小型壺 | 4.8 | 10.1 | 10.1 | 口縁部ヨコナデの後ミガキ<br>胴部下半ミガキ | 口縁部～胴部上半器面が荒れている<br>胴部下半ヘラケズリの後ミガキ | | Ⅱ区 |
| | 55 | 土師器 | 小型甕 | (4.5) | 10.1 | 10.1 | 口縁部横のミガキ　胴部下半ミガキ | 口縁部縦のミガキ　胴部粗いミガキ | | Ⅰ区覆土・Ⅳ区 |
| | 56 | 土師器 | 小型甕? | - | 10.1 | 10.1 | 口縁部ヨコナデ　胴部ヘラナデ | 口縁部ヨコナデ　胴部ヘラケズリの後粗いミガキ | | Ⅰ区 |
| | 57 | 土師器 | 小型甕 | 6.5 | 11.6 | 11.6 | 口縁部ヨコナデ　胴部ハケメの残るナデ | 口縁部ヨコナデ　胴部ナデ　底部上げ底気味 | | Ⅱ区 |
| | 58 | 土師器 | 甕 | 6.8 | 11.8 | 11.8 | 口縁部ヨコナデ　胴部ナデ | 口縁部ヨコナデ　胴部下半ヘラケズリの後ナデ | | |
| | 59 | 土師器 | 鉢？ | - | 11.1 | 11.1 | 口縁部ヨコナデ<br>体部ナデ | 口縁部～体部ヨコナデ<br>底部ヘラケズリの後ミガキのようなナデ | | |
| | 60 | 土師器 | 鉢？ | - | (8.2) | (8.2) | ナデ | ヨコナデの後一部にミガキ | | Ⅱ区覆土 |
| | 61 | 土師器 | 直口壺 | - | 16.4 | 16.4 | 口縁部縦方向のミガキ<br>胴部ナデ | 口縁部縦方向のミガキ　胴部横方向のミガキ<br>底部ヘラケズリ | | |
| | 62 | 土師器 | 鉢？ | 4.1 | 7.6 | 7.6 | 口縁部ヨコナデ　胴部ナデ | 口縁部ヨコナデ　胴部ヘラナデ | | |
| | 63 | 土師器 | 甑 | - | 9.0 | 9.0 | 口縁部ヨコナデ　一部ミガキ | 口縁部ヨコナデ　胴部ヘラケズリ | | |

| No. | 器種 | 器形 | 残存率 | 最大長 | 最大幅 | 最大厚 | 重量 | 所見（石材） | 出土位置 |
|---|---|---|---|---|---|---|---|---|---|
| 64 | 石器 | 磨り石 | 完形 | 18.1 | 5.9 | 2.4 | 460.05 | 1面磨れている　一部欠損 | Ⅰ区 |
| 65 | 石器 | 磨り石 | 完形 | 15.8 | 7.3 | 4.4 | 658.61 | 1面磨れている　菰石の可能性 | Ⅰ区 |
| 66 | 石器 | 磨り石 | 完形 | 17.8 | 7.2 | 5.5 | 992.49 | 3面磨れている　花崗石 | |
| 67 | 石器 | 磨り石 | 完形 | 14.6 | 5.7 | 4.5 | 534.64 | 3面磨れている | Ⅰ区 |
| 68 | 石器 | 敲石 | 完形 | 15.2 | 4.5 | 5.0 | 608.46 | 一部敲き痕あり | Ⅳ区 |
| 69 | 石器 | 磨り石 | 完形 | 16.6 | 6.6 | 4.0 | 675.61 | 3面磨れている | Ⅰ区 |
| 70 | 石器 | 磨り石 | 完形 | 10.1 | 5.5 | 4.3 | 280.91 | 1面磨れている　花崗石 | Ⅰ区 |
| 71 | 石器 | 磨り石 | 完形 | 10.2 | 7.0 | 4.2 | 355.89 | 1面磨かれている | Ⅳ区 |

| | No. | 器種 | 器形 | 残存率 | 最大長 | 最大幅 | 最大厚 | 重量 | 所見（石材） | 備考 | 出土位置 |
|---|---|---|---|---|---|---|---|---|---|---|---|
| H6 | 72 | 石器 | 敲石 | 完形 | 8.5 | 4.4 | 3.6 | 206.15 | 片側に敲き痕あり | | Ⅱ区 |
| | 73 | 石器 | 磨り石 | 完形 | 6.2 | 5.3 | 4.5 | 237.62 | 2面磨れている | | Ⅱ区 |
| | 74 | 石器 | 磨り石？ | 完形 | 3.0 | 1.9 | 0.5 | 5.49 | 全面きれいに磨れている | | Ⅲ区 |
| | 75 | 石器 | 磨り石 | 完形 | 9.7 | 4.8 | 2.8 | 186.86 | 中央部が磨れている　薦石の可能性 | | Ⅰ区 |
| | 76 | 土製品 | 紡錘車 | 1/2 | 直径<br>7.8 | | 1.2 | 35.94 | 片面ヘラケズリ | 穴の直径<br>0.7 | <br>Ⅰ区 |
| | 77 | 石器 | 石鏃 | | 2.0 | 1.2 | 0.4 | 0.77 | 黒耀石 | | |
| | 78 | 石器 | 臼玉 | 完形 | - | 0.6 | 0.4 | 0.18 | | | |
| | 79 | 石器 | 臼玉 | 一部欠損 | - | 0.7 | 0.4 | 0.23 | | | Ⅲ区 |
| | 80 | 石器 | 臼玉 | 一部欠損 | - | 0.7 | 0.5 | 0.28 | | | Ⅲ区 |

| | No. | 器種 | 器形 | 法量 | | | 成形・調整 | | 備考 | 出土位置 |
|---|---|---|---|---|---|---|---|---|---|---|
| | | | | 口径(長) | 底径(短) | 器高(厚) | 内面 | 外面 | | |
| H6 | 81 | 須恵器 | 甕 | - | - | 〈30.3〉 | 当て具痕(円弧文)　ナデ | タタキ目　肩部に自然釉付着 | 回転実測<br>胴部破片 | Ⅱ・Ⅲ・Ⅳ区 |

| 遺構名 | No. | 器種 | 器形 | 法量 | | | 成形・調整 | | 備考 | 出土位置 |
|---|---|---|---|---|---|---|---|---|---|---|
| | | | | 口径(長) | 底径(短) | 器高(厚) | 内面 | 外面 | | |
| H7 | 1 | 弥生 | 壺 | 31.0 | - | 〈12.8〉 | 口～頸部横位ヘラミガキ | 口唇部櫛描波状文　口縁部横位のヘラミガキ<br>頸部櫛描横走平行線文後、12本一組の垂下文　赤色塗彩 | | |
| | 2 | 弥生 | 壺 | - | 8.3 | 〈8.8〉 | 口縁部ヨコナデ　見込み部放射状のミガキの後、横方向のミガキ | 口縁部ヨコナデ　底部ヘラケズリの後ミガキ　赤色塗彩 | | |
| | 3 | 弥生 | 蓋 | 5.8 | - | 〈10.1〉 | ヨコナデ | 口縁部ヨコナデ　底部ヘラケズリ | | Ⅲ・Ⅳ区　覆土 |
| | 4 | 弥生 | 甕 | 11.1 | - | 〈6.4〉 | 口縁部ヨコナデ　見込み部ミガキ<br>焼成前の「メ」のヘラ記号 | 口縁部ナデの後ミガキ　底部ヘラケズリの後ミガキ | | Ⅰ区 |

| 遺構名 | No. | 器種 | 器形 | 法量 | | | 成形・調整 | | 備考 | 出土位置 |
|---|---|---|---|---|---|---|---|---|---|---|
| | | | | 口径(長) | 底径(短) | 器高(厚) | 内面 | 外面 | | |
| H8 | 1 | 弥生 | 壺 | - | 10.6 | 〈8.0〉 | ハケメの残るナデ<br>剥離していてわかりにくい ザラザラしている | ヘラケズリの後、縦方向のミガキ | 完全実測 | 炉 |

| 遺構名 | No. | 器種 | 器形 | 法量 | | | 成形・調整 | | 備考 | 出土位置 |
|---|---|---|---|---|---|---|---|---|---|---|
| | | | | 口径(長) | 底径(短) | 器高(厚) | 内面 | 外面 | | |
| H9 | 1 | 土師器 | 坏 | (11.2) | 丸底？ | 〈4.2〉 | 口縁～体部ヨコナデ後、斜め方向のミガキ | 口縁部ヨコナデ　体部ヘラケズリ | 回転実測 | H8　M2 |

| 遺構名 | No. | 器種 | 器形 | 法量 | | | 成形・調整 | | 備考 | 出土位置 |
|---|---|---|---|---|---|---|---|---|---|---|
| | | | | 口径(長) | 底径(短) | 器高(厚) | 内面 | 外面 | | |
| F1 | 1 | 須恵器 | 甕 | - | - | 〈4.1〉 | 同心円状の当て具痕 | 平行タタキ目文後ヨコナデ　自然釉？付着 | 断面実測 | P6 |

| 遺構名 | No. | 器種 | 器形 | 法量 | | | 成形・調整 | | 備考 | 出土位置 |
|---|---|---|---|---|---|---|---|---|---|---|
| | | | | 口径(長) | 底径(短) | 器高(厚) | 内面 | 外面 | | |
| M2 | 1 | 土師器 | 甕 | (17.0) | - | 〈6.7〉 | ナデ | ヘラミガキ | | |

| 遺構名 | No. | 器種 | 器形 | 法量 | | | 成形・調整 | | 備考 | 出土位置 |
|---|---|---|---|---|---|---|---|---|---|---|
| | | | | 口径(長) | 底径(短) | 器高(厚) | 内面 | 外面 | | |
| 1号井戸 | 1 | 土師質 | カワラケ | 10.8 | 6.9 | 2.3 | ロクロナデ | ロクロナデ 底部回転糸切り | 完全実測 | |
| | 2 | 土師質 | カワラケ | (7.8) | 6.0 | 2.0 | ロクロナデ | ロクロナデ 底部回転糸切り | 完全実測 | |
| | 3 | 土師質 | カワラケ | (7.6) | 6.0 | 1.9 | ロクロナデ | ロクロナデ 底部回転糸切り | 回転実測 | |
| | 4 | 土師質 | カワラケ | (10.8) | (7.8) | 2.5 | ロクロナデ | ロクロナデ 底部回転糸切り | 回転実測 | |

| No. | 器種 | 器形 | 残存率 | 最大長 | 最大幅 | 最大厚 | 重量 | 所見(石材) | 出土位置 |
|---|---|---|---|---|---|---|---|---|---|
| 5 | 古銭 | | 完形 | 2.3 | | 0.1 | 2.70 | 寛永通寶 | |

| 遺構名 | No. | 器種 | 器形 | 法量 | | | 成形・調整 | | 備考 | 出土位置 |
|---|---|---|---|---|---|---|---|---|---|---|
| | | | | 口径(長) | 底径(短) | 器高(厚) | 内面 | 外面 | | |
| 1号炉 | 1 | 弥生 | 壺 | - | - | 〈8.2〉 | ヨコナデ後、横方向のミガキ<br>口縁部・胴部赤色塗彩 | 頸部に櫛描廉状文　口縁～頸部にミガキ<br>口縁～胴部(頸部は除く)に赤色塗彩 | 完全実測 | |
| | 2 | 弥生 | 壺 | - | - | 〈8.4〉 | ナデ？　器面荒れていて不明 | ミガキ　部分的に赤色塗彩 | 完全実測 | |

| 遺構名 | No. | 器種 | 器形 | 法量 | | | 成形・調整 | | 備考 | 出土位置 |
|---|---|---|---|---|---|---|---|---|---|---|
| | | | | 口径(長) | 底径(短) | 器高(厚) | 内面 | 外面 | | |
| P1 | 1 | 弥生 | 甕 | (16.0) | - | 〈12.9〉 | ナデ後、口縁部ヘラミガキ | 口縁～頸部3本一組の櫛描斜走平行線文・胴部櫛描横走平行線文後、頸部に9本一組の櫛描廉状文施文後、口縁端部と胴部にナデ | 回転実測 | |
| P6 | 2 | 弥生 | 甕 | (19.8) | - | 〈9.8〉 | ヘラナデ？ヘラミガキ？ | 口縁～頸部に櫛描波状後、　頸部に櫛描廉状文10本一組3本止めを施す | 回転実測 | |

佐久市文化財
年　報　21
2013年３月29日
編集・発行　佐久市教育委員会
〒385-8501　長野県佐久市中込3056
社会教育部　文化財課
〒385-0006　長野県佐久市志賀5953
℡0267-68-7321
印　刷　所　キクハラインク有限会社