

写真36 小竪穴19 (東から)

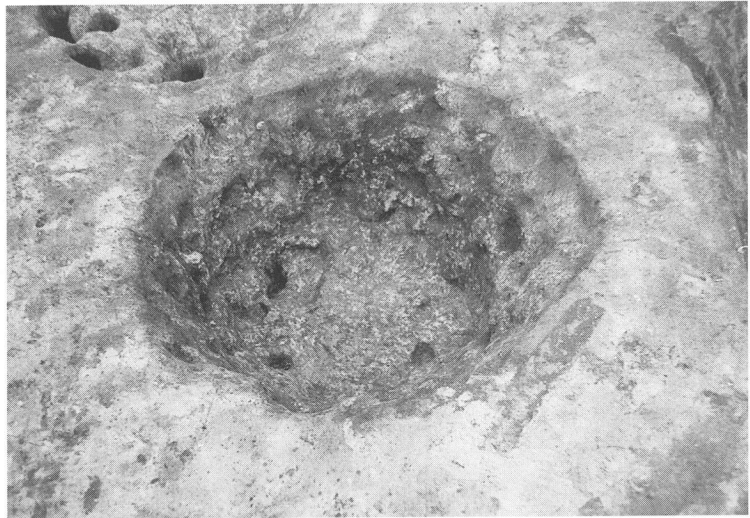


写真37 小竪穴18・38～41
(南から)

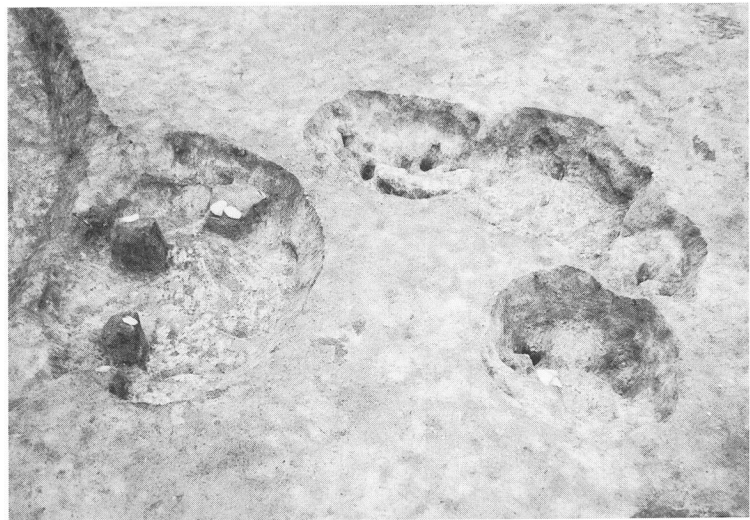


写真38 小竪穴25・26・29
(東から)



写真図版16

写真39 小竪穴27・28
(南から)




写真40 小竪穴32 (南から)



写真41 体験学習
原小学校5年生



報告書抄録

ふりがな	かみいざわおねいせき							
書名	上居沢尾根遺跡							
副書名	平成4年度 県営圃場整備事業恩前地区に先立つ緊急発掘調査報告書							
巻次								
シリーズ名	原村の埋蔵文化財							
シリーズ番号	30							
編著者名	平出 一治							
編集機関	原村教育委員会							
所在地	〒391-01 長野県諏訪郡原村6549番地1 TEL 0266-79-2111							
発行年月日	西暦 1995年03月							
所収遺跡	所在地	コード		北緯 度分秒	東経 度分秒	調査期間	調査面積 ㎡	調査原因
		市町村	遺跡番号					
かみいざわおね 上居沢尾根	ながのけんすわぐん 長野県諏訪郡 はらむらかしわぎ 原村柏木	3637	21	35度 57分 56秒	138度 12分 30秒	19920625 } 19921211	2,903.00	平成4年度 県営圃場整 備事業恩前 地区
所収遺跡名	種別	主な時代	主な遺構	主な遺物	特記事項			
上居沢尾根	集落跡	縄文時代 中期 近 世	竪穴住居址 8軒 竪穴 1基 小竪穴 53基 (内4基は陥し 穴) 遺物集中箇所 1 墓墳 4基 (対象外)	縄文時代 土器、石器、 土製品 人骨、寛永通 宝	限られた範囲の調査であるが、中期中葉の竪穴住居址8軒を調査し、伴出土器から短期間の集落遺跡であることがわかった。また、居住区域を外れた北斜面で、土器や石器などの廃棄場である「遺物集中箇所」を検出調査した。			

原村の埋蔵文化財30

上 居 沢 尾 根 遺 跡

平成4年度 県営圃場整備事業恩前地区に先立つ緊急発掘調査報告書

発行日 平成7年3月

発 行 原村教育委員会
長野県諏訪郡原村

印刷所 日本ハイコム株式会社

丸山

