佐久市文化財

年　報 19

平成21年度

長野県佐久市教育委員会

佐久市文化財

年　報 19

平成21年度

長野県佐久市教育委員会

西一本柳遺跡XVIIIの中世鉄瓶（D10号土坑）

弥生時代前期の土器と豆（炭化物）が出土した
東大門先遺跡ⅡのＤ７号土坑（北より）

Ｄ７号土坑の弥生時代前期の甕

北一本柳遺跡Ⅲの中世遺物　　枝頭（左上）・砥石（左下）・漆製品（右）

目　次

巻頭カラー
目次
機構図
体制

Ⅰ　指定文化財保護事業 ―― 1
1　国・県・市指定文化財 …… 1
2　国史跡・重要文化財　旧中込学校及び資料館 …… 5
3　島崎藤村旧宅 …… 5
4　国史跡　龍岡城跡 …… 5
5　臼田町誌編纂 …… 5

Ⅱ　埋蔵文化財事業 ―― 7
1　保護・保存事業 …… 7
2　普及・公開事業 …… 11
3　調査概要 …… 12
1　西曽根遺跡Ⅴ …… 12
2　周防畑遺跡群　南近津遺跡Ⅱ …… 13
3　円正坊遺跡Ⅷ …… 14
4　周防畑遺跡群　南下北原遺跡 …… 16
5　今井城跡 …… 17
6　宮ノ前遺跡 …… 18
7　白岩城跡Ⅱ …… 20
8　番屋前遺跡Ⅳ …… 22
9　西一本柳遺跡XIV・北一本柳遺跡Ⅲ・東大門先遺跡Ⅱ・西八日町遺跡Ⅲ …… 23
10　西一本柳遺跡XVIII …… 26
11　野沢城跡 …… 27
12　宮の前遺跡他 …… 28
13　南近津遺跡Ⅲ …… 29
14　岩村田遺跡群　西八日町遺跡Ⅳ他 …… 30
15　白山遺跡群　下原遺跡 …… 32
16　西一里塚遺跡Ⅳ …… 34
17　和田遺跡 …… 35
18　東一本柳遺跡Ⅱ …… 36

機　構　図

- 教育委員会
  - 教　育　長
    - 学校教育部
      - 学校教育課
        - 庶務係
        - 学務係
      - 教育施設課
        - 学校施設管理係
        - 教育施設建築係
      - 学校給食課
        - 学校給食南部センター事業係
        - 学校給食北部センター事業係
        - 学校給食臼田センター事業係
        - 学校給食浅科センター事業係
        - 学校給食望月センター事業係
      - 小学校
        - 岩村田小学校
        - 中佐都小学校
        - 野沢小学校
        - 泉小学校
        - 佐久城山小学校
        - 田口小学校
        - 切原小学校
        - 浅科小学校
        - 平根小学校
        - 高瀬小学校
        - 岸野小学校
        - 中込小学校
        - 東小学校
        - 青沼小学校
        - 臼田小学校
        - 望月小学校
      - 中学校
        - 浅間中学校
        - 中込中学校
        - 臼田中学校
        - 望月中学校
        - 野沢中学校
        - 東中学校
        - 浅科中学校
    - 社会教育部
      - 生涯学習課
        - 庶務係
        - 生涯学習係
        - 青少年係
        - 男女共生係
        - 国際交流係
      - 文化施設課
        - 文化振興係
        - 施設整備係
        - 生涯学習センター
        - コスモホール
        - 鎌倉彫記念館
        - 天体観測施設
        - 臼田文化センター
        - 交流文化館浅科
        - 五郎兵衛記念館
        - 天来記念館
        - 望月歴史民族資料館
      - 総合文化会館整備推進室
        - 総合文化会館整備推進係
      - 体育課
        - 体育振興係
        - 体育施設係
        - 佐久市総合体育館
        - 臼田総合運動公園管理センター
        - 浅科多目的屋内運動場
        - 望月総合体育館
      - 文化財課
        - 文化財保護係
        - 文化財調査係
      - 公民館
        - 公民館係
        - 浅間地区館
        - 野沢地区館
        - 中込地区館
        - 東地区館
        - 臼田地区館
        - 浅科地区館
        - 望月地区館
      - 中央図書館
        - 庶務係
        - 臼田図書館
        - 浅科図書館
        - 望月図書館
        - サングリモ中込図書館
      - 近代美術館
        - 庶務係

体　　制

佐久市教育委員会

教　育　長	木内　清（４月～５月）
	土屋盛夫（５月～）
社会教育部長	内藤孝徳（４月～６月）
	工藤秀康（７月～）
社会教育部次長	金澤英人（４月～６月）
文化財課長	森角吉晴
文化財保護係長	酒井順一
文化財保護係	佐々木ふく江　須江久美子
文化財調査係長	三石宗一
文化財調査係	林　幸彦　並木節子　須藤隆司　小林眞寿
	羽毛田卓也　冨沢一明　神津　格（４月～９月）
	上原　学　井出泰章（10月～）　出澤　力

文化財保護審議委員会

会　長	鈴木公人（４月～８月）
	清水岩夫（９月～）
委　員	加藤芳實　土屋　修　中山　洌　丸山正俊　柳沢亜矢子
	清水岩夫（４月～８月）　堀籠好夫（４月～８月）　並木良子（４月～８月）
	滋田正男（４月～８月）　依田　俊（９月～）　鷹野裕由（９月～）
	荻原信子（９月～）　佐々木久雄（９月～）

資料館協議委員会

会　長	小林浜治郎
委　員	平野知信　井出　隆　清水岩夫　中村八惠子　小平重子
	小林計敏（４月～８月）　中澤文男（４月～８月）
	上原勝男（９月～）　碓氷　弘（９月～）

国史跡龍岡城跡保存整備委員会　（12月～）

会　長	宮本長二郎
副会長	五味盛重
委　員	高埜利彦　河西克造　丸山正俊　細谷繁夫
	臼田紀行　丸山勝雄

Ⅰ　指定文化財保護事業

１　国・県・市指定文化財

指定文化財　170件（国指定15件、県指定22件、市指定133件）
国登録有形文化財２件

指定文化財一覧表１

No.	指定区分	文化財名	名　　称	員数	所在地	所　有　者	指定年月日
1	国指定	史　　跡	旧中込学校	１ケ所	中込	佐久市	S44.4.12
2	国指定	史　　跡	龍岡城跡	１ケ所	田口	佐久市	S9.5.1
3	国指定	重要文化財	旧中込学校校舎（附　建築文書３点）	１棟	中込	佐久市	S44.3.12
4	国指定	重要文化財	紙本着色一遍上人絵伝　巻第二	１巻	野沢	金台寺	S9.1.30
5	国指定	重要文化財	紙本墨書他阿上人自筆仮名消息	１軸	野沢	金台寺	S9.1.30
6	国指定	重要文化財	駒形神社本殿（附　棟札４枚）	１棟	塚原	駒形神社	S24.5.30
7	国指定	重要文化財	鉄　鐘	１口	跡部	藤沢平治	S52.6.11
8	国指定	重要文化財	新海三社神社三重塔	１棟	田口	新海三社神社	M40.8.28
9	国指定	重要文化財	新海三社神社東本社	１棟	田口	新海三社神社	S12.7.29
10	国指定	重要文化財	六地蔵幢	１基	入沢	佐久市	S36.3.23
11	国指定	重要文化財	高良社（旧八幡神社本殿）	１棟	蓬田	八幡神社	S17.12.22
12	国指定	重要文化財	福王寺の木造阿弥陀如来坐像	１体	協和	福王寺	S25.8.29
13	国指定	重要文化財	真山家住宅	２棟	望月	真山純子	S48.6.2
14	国指定	天然記念物	岩村田ヒカリゴケ産地	１ケ所	岩村田	佐久市	T10.3.3
15	国指定	重要無形民俗文化財	跡部の踊り念仏	１つ	跡部	跡部踊り念仏保存会	H12.12.27
16	県指定	史　　跡	三河田大塚古墳	１基	三河田	柳沢　茂	S37.7.12
17	県指定	史　　跡	五郎兵衛用水跡	１路	望月・浅科	佐久市・建設省	S58.12.26
18	県指定	史　　跡	伴野城跡	１ケ所	野沢	大伴神社・佐久市	S40.4.30
19	県指定	史　　跡	根井氏館跡	１ケ所	根々井	正法寺	S40.7.29
20	県指定	史　　跡	北高禅師墓碑	１基	岩村田	龍雲寺	S44.10.2
21	県指定	史　　跡	岩尾城跡	１ケ所	鳴瀬	個人39人	S46.5.27
22	県指定	史　　跡	平賀氏城跡	１ケ所	常和	個人37人	S46.5.27
23	県指定	史　　跡	大井城跡（王城・黒岩城）	２ケ所	岩村田	個人34人	S46.5.27
24	県指定	県　　宝	木造阿弥陀如来坐像	１体	岩村田	西念寺	S34.11.9
25	県指定	県　　宝	木造地蔵菩薩半跏倚像	１体	根々井	正法寺	S44.5.15
26	県指定	県　　宝	木造阿弥陀如来及び両脇侍立像	３体	安原	安養寺	H6.8.15
27	県指定	県　　宝	版本大般若経	577巻	安原	安養寺	S63.3.24
28	県指定	県　　宝	貞祥寺三重塔	１基	前山	貞祥寺	H4.9.10
29	県指定	県　　宝	貞祥寺惣門及び山門	２門	前山	貞祥寺	H15.4.21
30	県指定	県　　宝	井出家座敷	１室	臼田	井出　温	S50.7.21
31	県指定	県　　宝	上宮寺梵鐘	１基	田口	上宮寺	S52.3.31
32	県指定	県　　宝	鋳銅箔鍍金花瓶	１口	臼田	弥勒寺	S61.3.27
33	県指定	県　　宝	刀	１口	瀬戸	寺尾文孝	S41.3.17
34	県指定	県　　宝	金剛力士像	２体	田口	上宮寺	H21.4.20
35	県指定	天然記念物	王城のケヤキ	１本	岩村田	荒宿十二社	S61.3.27
36	県指定	天然記念物	広川原の洞穴群	11穴９池	田口	禅昌寺	S51.3.29
37	県指定	無形民俗文化財	湯原神社式三番	１つ	湯原	湯原神社式三番保存会	S56.2.2

指定文化財一覧表２

No.	指定区分	文化財名	名　　称	員数	所在地	所　有　者	指定年月日
38	市指定	史　　跡	瀧ノ峯古墳群	４基	根岸	個人６名	S62.10.20
39	市指定	史　　跡	後沢遺跡	１ケ所	小宮山	佐久市	S62.10.20
40	市指定	史　　跡	蛇塚古墳	１基	臼田	佐久市	S47.5.5
41	市指定	史　　跡	幸神古墳群	4基	田口	新海三社神社	S47.5.5
42	市指定	史　　跡	西の窪19号古墳	１基	入沢	桜井　やす	S47.5.5
43	市指定	史　　跡	塩名田本陣跡	１棟	塩名田	丸山　憲一	S25.12.1
44	市指定	史　　跡	御馬寄古城跡	１ヶ所	御馬寄	山浦　幸之助外	S25.12.1
45	市指定	史　　跡	中山道一里塚跡	１ヶ所	甲	山本　武広	H9.2.20
46	市指定	史　　跡	土合一号古墳	１基	甲	金箱　　保	S25.12.1
47	市指定	史　　跡	火の雨塚古墳	１基	桑山	寺尾　福丸	S25.12.1
48	市指定	史　　跡	八幡宿本陣跡	１ヶ所	八幡	小松　勇夫	H9.2.20
49	市指定	史　　跡	野馬除け柵跡	数カ所	御牧原	個人所有	S35.8.15
50	市指定	史　　跡	虚空蔵のろし場跡	１ヶ所	矢嶋	八幡神社	S25.12.1
51	市指定	史　　跡	兜山古墳	２基	八幡・蓬田	依田　　仁	H16.11.24
52	市指定	史　　跡	下吹上遺跡	1ケ所	協和	佐久市	S61.9.10
53	市指定	史　　跡	中山道		布施・望月・茂田井	佐久市	S61.9.10
54	市指定	史　　跡	王塚古墳	１基	協和	比田井区	S61.9.10
55	市指定	史　　跡	大梅禅師墓碑	１基	内山	正安寺	S45.10.1
56	市指定	史　　跡	鵜縄沢端一里塚東塚	１基	岩村田	関口芳幸	S45.10.1
57	市指定	史　　跡	安原大塚古墳	１基	安原	英多神社	S45.10.1
58	市指定	史　　跡	北西ノ久保の石造塔婆群	１群	岩村田	信州短期大学	S49.12.1
59	市指定	史　　跡	正楽院の供養塔	１基	平賀	長福寺	S49.12.1
60	市指定	史　　跡	前山城跡	１ケ所	前山	個人11人	S56.4.23
61	市指定	史　　跡	舟つなぎ石	1	塩名田千曲川河川敷		S25.12.1
62	市指定	有形文化財	相沢寺仏面	41面	臼田	相沢寺	S48.3.10
63	市指定	有形文化財	金台寺の鉦	１口	野沢	金台寺	S46.10.1
64	市指定	有形文化財	竹田の鉦（一）	１口	根岸	工藤光吉	S46.10.1
65	市指定	有形文化財	竹田の鉦（二）	１口	根岸	工藤文武	S46.10.1
66	市指定	有形文化財	平賀村中善寺大般若経	600巻	平賀	中善寺	S49.12.1
67	市指定	有形文化財	下桜井村寛永の五人組帳	１冊	桜井	臼田　繁雄	S49.12.1
68	市指定	有形文化財	永禄十一年上原筑前御恩御検地帳	２冊	瀬戸	柳沢　　譲	S49.12.1
69	市指定	有形文化財	龍雲寺の中世文書	38点	岩村田	龍雲寺	S62.10.20
70	市指定	有形文化財	木造伝法燈国師座像	１体	安原	安養寺	S62.10.20
71	市指定	有形文化財	安養寺の中世文書	７点	安原	安養寺	S62.10.20
72	市指定	有形文化財	大井法華堂修験関係文書	859点	岩村田	大井道也	H1.11.6
73	市指定	有形文化財	平尾大社本殿	１棟	上平尾	平尾大社	S49.12.1
74	市指定	有形文化財	旧大沢小学校	１棟	大沢	佐久市	H8.6.6
75	市指定	有形文化財	倉沢薬師堂（宮殿、石造薬師如来立像、加舎白雄自筆奉納俳額）	１棟	前山	貞祥寺	H10.4.30
76	市指定	有形文化財	取出町百番観音	100体一式	取出町	取出町区	S49.12.1
77	市指定	有形文化財	桃源院木造地蔵菩薩坐像	１体	鳴瀬	桃源院	S49.12.1
78	市指定	有形文化財	木造愛染明王坐像および脇侍木造両界大日如来坐像	３体	志賀	法禅寺	H1.11.6

指定文化財一覧表３

No.	指定区分	文化財名	名　　称	員数	所在地	所　有　者	指定年月日
79	市指定	有形文化財	大沢村旧長命寺仁王堂應永在銘石柱	１柱	大沢	長命寺	S54.9.25
80	市指定	有形文化財	正法寺多層塔	１基	根々井	正法寺	H10.12.28
81	市指定	有形文化財	暦應在銘板碑	１基	中込	正楽寺	S57.3.1
82	市指定	有形文化財	上直路遺跡出土遺物	一括	文化財課	佐久市	S62.10.20
83	市指定	有形文化財	東一本柳古墳出土遺物	一括	文化財課	佐久市	S62.10.20
84	市指定	有形文化財	北西ノ久保遺跡出土の埴輪	一括	文化財課	佐久市	S62.10.20
85	市指定	有形文化財	周防畑Ｂ遺跡出土遺物	一括	文化財課	佐久市	S62.10.20
86	市指定	有形文化財	中道遺跡出土遺物	一括	文化財課	佐久市	S62.10.20
87	市指定	有形文化財	瀧ノ峯古墳群出土遺物	一括	文化財課	佐久市	S62.10.20
88	市指定	有形文化財	後沢遺跡出土遺物	一括	文化財課	佐久市	S62.10.20
89	市指定	有形文化財	田野口藩陣屋日記	372冊	臼田文化センター	佐久市	S50.11.22
90	市指定	有形文化財	湯原神社青銅鰐口	１口	湯原	湯原神社	S52.3.31
91	市指定	有形文化財	大宮諏訪神社青銅鰐口	１口	入沢	大宮諏訪神社	S52.3.31
92	市指定	有形文化財	信濃奇勝録版木	１組	臼田	井出　敏	S52.3.31
93	市指定	有形文化財	滝秩父札所観音石仏	34尊	湯原	湯原区	S53.2.17
94	市指定	有形文化財	水落観音町石石仏	13尊	田口	水落山観音院	S53.2.17
95	市指定	有形文化財	相沢寺平鉦	１口	臼田	相沢寺	S54.3.31
96	市指定	有形文化財	弥勒寺板碑	１基	臼田	弥勒寺	S54.3.31
97	市指定	有形文化財	医王寺板碑	１基	臼田	医王寺	S54.3.31
98	市指定	有形文化財	御魂代石	１基	田口	新海三社神社	S55.3.31
99	市指定	有形文化財	岩水秩父札所観音木像	34体	平林	岩水区	S55.3.31
100	市指定	有形文化財	大宮諏訪神社石棒	１本	入沢	大宮諏訪神社	S57.4.1
101	市指定	有形文化財	解体人形	１体	田口	小林　勝彦	S57.4.1
102	市指定	有形文化財	磨崖石仏群	５基	三分	三分区	S58.3.25
103	市指定	有形文化財	嫗の石像	１体	下小田切	下小田切区	S58.3.25
104	市指定	有形文化財	大日宝塔	４基	三分	遍照寺	S58.3.25
105	市指定	有形文化財	丸山家中世古文書	３点	田口	丸山　槇太	S58.3.25
106	市指定	有形文化財	新海三社神社中世古文書	３点	田口	新海三社神社	S58.3.25
107	市指定	有形文化財	小太刀古狐丸	１振	入沢	日向　広邦	S60.3.28
108	市指定	有形文化財	地獄極楽図	２軸	臼田	弥勒寺	S62.3.25
109	市指定	有形文化財	入沢焼茶壺	１点	臼田文化センター	佐久市	S63.4.18
110	市指定	有形文化財	物部の銅印	１個	清川	上原政彦	H5.7.1
111	市指定	有形文化財	蕨手刀（わらびてのたち）	１振	臼田文化センター	佐久市	H5.7.1
112	市指定	有形文化財	鈴帯具	１組	臼田文化センター	佐久市	H5.7.1
113	市指定	有形文化財	山宮家中世古文書	４点	田口	山宮博子	H8.5.1
114	市指定	有形文化財	龍岡藩高札場	１棟	田口	佐久市	H9.4.1
115	市指定	有形文化財	日影堂百番観音木像	100体一式	臼田	医王寺	H9.4.1
116	市指定	有形文化財	吉祥寺山門	１棟	入沢	吉祥寺	H10.4.1
117	市指定	有形文化財	薬師堂薬師三尊像	３体	入沢	日向　一族	H10.4.1
118	市指定	有形文化財	泉龍院涅槃図	１軸	中小田切	泉龍院	H12.3.27
119	市指定	有形文化財	磨崖青面金剛	１尊	田口	大工原　一彦	H14.3.6
120	市指定	有形文化財	新海三社神社中本社・西本社	２棟	田口	新海三社神社	H14.3.6
121	市指定	有形文化財	大宮諏訪神社本殿	１棟	入沢	大宮諏訪神社	H15.3.6

指定文化財一覧表４

No.	指定区分	文化財名	名　　称	員数	所在地	所　有　者	指定年月日
122	市指定	有形文化財	三条神社本殿	１棟	入沢	三条区	H15.3.6
123	市指定	有形文化財	五輪塔群	１群	塩名田	塩名田区	S47.8.1
124	市指定	有形文化財	山の神石祠	１基	御馬寄	御馬寄区	S56.8.1
125	市指定	有形文化財	石仏十王像	５尊	御馬寄	御馬寄区	S56.8.1
126	市指定	有形文化財	長念寺の木造阿弥陀如来立像及び胎内文書	１体	甲	長念寺	H9.2.20
127	市指定	有形文化財	八幡神社の算額	１面	八幡	八幡神社	H9.2.20
128	市指定	有形文化財	八幡神社の瑞垣門	１棟	八幡	八幡神社	H9.2.20
129	市指定	有形文化財	八幡神社の随身門	１棟	八幡	八幡神社	H9.2.20
130	市指定	有形文化財	八幡神社の本殿	１棟	八幡	八幡神社	H9.2.20
131	市指定	有形文化財	矢嶋の五輪塔	１基	矢嶋	宝泉寺	S25.12.1
132	市指定	有形文化財	矢嶋道祖神	１基	矢嶋	矢嶋区	S62.10.1
133	市指定	有形文化財	百番観音石仏群	100尊	春日	飯塚宗治	S61.9.10
134	市指定	有形文化財	市川家の石造大日如来	１体	布施	市川　豊	S61.9.10
135	市指定	有形文化財	城光院の石造庚申塔	１基	望月	城光院	S61.9.10
136	市指定	有形文化財	城光院の石造十王像	100尊	望月	城光院	S61.9.10
137	市指定	有形文化財	城光院の石造宝篋院塔	4基	望月	城光院	S61.9.10
138	市指定	有形文化財	万治の石造大日如来	１体	協和	比田井良嗣	S61.9.10
139	市指定	有形文化財	福王寺の石造庚申塔	１基	協和	福王寺	S61.9.10
140	市指定	有形文化財	福王寺の木造日光菩薩立像	１体	協和	福王寺	S61.9.10
141	市指定	有形文化財	福王寺の木造月光菩薩立像	１体	協和	福王寺	S61.9.10
142	市指定	有形文化財	福王寺の木造雨宝童子立像	１体	協和	福王寺	S61.9.10
143	市指定	有形文化財	福王寺の木造毘沙門天立像	１体	協和	福王寺	S61.9.10
144	市指定	有形文化財	月輪寺跡の石造笠塔婆	１基	印内	印内区	S61.9.10
145	市指定	有形文化財	天神の元禄の石造双対道祖神	１体	協和	天神区	S61.9.10
146	市指定	有形文化財	入布施の石造片手合掌双体道祖神	１体	布施	入布施区	S61.9.10
147	市指定	有形文化財	牧布施の石造庚申塔	１基	布施	牧布施区	S61.9.10
148	市指定	有形文化財	不動明王立像	１体	春日	蓮華寺	H20.6.13
149	市指定	名　　勝	皎月原	１ケ所	小田井	佐久市	S53.2.1
150	市指定	天然記念物	お神明の三本松	１本	上小田切	上小田切西区	S47.5.5
151	市指定	天然記念物	入沢風穴	１ケ所	入沢	三石　正長	S48.3.10
152	市指定	天然記念物	キレハエビラシダ	１群	上小田切	上小田切区	S63.11.21
153	市指定	天然記念物	黒沢家　コナラ	１本	湯原	黒沢家	H16.2.13
154	市指定	天然記念物	児落場峠天然カラマツ	１本	入沢	佐久市	H16.2.13
155	市指定	天然記念物	勝手神社のケヤキの木	１本	御馬寄	勝手神社	H15.10.30
156	市指定	天然記念物	関所破りの桜	１本	甲	市川　恒世	S44.5.15
157	市指定	天然記念物	山の神のコナラ群	１群	春日	春日財産区保有林	H9.3.14
158	市指定	天然記念物	小野山家のエドヒガン	１本	春日	小野山　駿吉	H9.3.14
159	市指定	天然記念物	蓮華寺のスギ	１本	春日	蓮華寺	H9.3.14
160	市指定	天然記念物	大井家のエドヒガン	１本	協和	大井誉敬	H9.3.14
161	市指定	天然記念物	福王寺のヒイラギ	１本	協和	福王寺	H9.3.14
162	市指定	天然記念物	白山神社イチヰの古樹	１本	常和	白山神社	S45.10.1
163	市指定	天然記念物	野沢町の女男木	１本	野沢	大伴神社	S46.10.1

指定文化財一覧表５

No.	指定区分	文化財名	名　　称	員数	所在地	所　有　者	指定年月日
164	市指定	天然記念物	チョウゲンボウ	生息地２ヶ所	伴野・鳴瀬		S53.2.1
165	市指定	無形民俗文化財	岩村田祇園におけるお船様祭り	１つ	岩村田	荒宿区	S58.9.1
166	市指定	無形民俗文化財	鳥追い祭り	１つ	甲	鳥追い祭り保存会	H9.2.20
167	市指定	無形民俗文化財	岩下の踊り念仏	１つ	春日	岩下踊り念仏保存会	S61.9.10
168	市指定	無形民俗文化財	根神社の式三番叟	１つ	春日	根神社式三番叟保存会	S61.9.10
169	市指定	無形民俗文化財	榊祭	１つ	望月	望月区	S61.9.10
170	市指定	無形民俗文化財	春日本郷地区道祖神祭り	１つ	春日	春日本郷地区	H10.2.20
No.		文化財名	名　　称	員数	所在地	所　有　者	登録年月日
1	国登録	建造物	武重本家酒造及び武重家住宅	30棟	茂田井	武重徳衛	H12.4.21
2	国登録	建造物	市川家住宅主屋と土蔵	２棟	中込	市川平八郎	H17.6.17

２　国史跡・重要文化財　旧中込学校及び資料館

（１）旧中込学校保存整備

旧中込学校校舎保有耐震性能調査・耐震基礎診断

（２）旧中込学校・資料館　　入館者数　8,432人

３　島崎藤村旧宅

（１）入館者数　2,468人

４　国史跡　龍岡城跡

（１）龍岡城跡保存整備

黒門西側石垣改修工事

５　臼田町誌編纂

（１）臼田町誌編纂企画展

期間　平成21年５月16日～５月29日　　場所　臼田町誌編纂室　　入場者　91人

主題　「ムラ役場の文書　～臼田地域近代化のあゆみ～」

（２）臼田町誌編纂講座

◎期日　平成22年２月14日　　場所　臼田館　　参加者　31人

演題　「『臼田町誌 第５巻 近現代編』を読む　―藤村、蟹工船、エロとイット―」

講師　近現代編編纂主任　伴野啓一先生

◎期日　平成22年２月21日　　場所　切原会館　　参加者　65人

演題　「江戸時代の手紙　―上小田切村鷹野家の書簡を読む―」

講師　編纂委員長　尾崎行也先生

◎期日　平成22年２月28日　　場所　青沼会館　　参加者　30人

演題　「人の一生　―子どもの成長を願う祝い―」

講師　民俗編編纂主任　酒井　佐先生

◎期日　平成22年３月７日　　場所　田口会館　　参加者　67人

演題　「清水家の日記を読む　―江戸時代の名主の日記より―」

講師　文化財・史料・年表編編纂主任　加藤芳實先生

（３）刊行図書

『第６巻　文化財・史料・年表編』

平成21年４月20日県宝指定　上宮寺金剛力士像　（左：吽形、右阿形）



龍岡城跡石垣改修状況　（左：改修前、右：改修中）

Ⅱ　埋蔵文化財事業

1　保護・保存事業

（1）記録保存

1）概要

開発原因者	調査実施数					報告書刊行
	発掘	整理	試掘	立会	計	
佐久建設事務所		1	3	1	5	1
佐久市土地開発公社		1			1	1
佐　久　市	11	5	13	8	37	7
個人・民間企業	8		41	23	72	3
合　　計	19	7	57	32	115	12
原因者負担	11	5			16	7
国・県補助	8	2	57	32	99	5

2）発掘調査・整理作業

No.	遺跡名	調査面積	所在地	開発事業	調査概要	報告書
1	西曽根遺跡Ⅴ	28.09㎡	岩村田	携帯電話鉄塔建設	平安時代・中世の集落跡	第181集
2	南近津遺跡Ⅱ	640.00㎡	長土呂	宅地造成	弥生時代後期から平安時代の集落跡	第177集
3	円正坊遺跡Ⅷ	1,133.00㎡	岩村田	生徒寮建設	弥生時代後期から平安時代の集落跡	
4	南下北原遺跡	2,074.00㎡	長土呂	宅地造成	平安時代の集落跡	
5	今井城跡	24.00㎡	今井	用水路復旧	中世の建物跡	第178集
6	宮ノ前遺跡	33.00㎡	下平尾	建売住宅建設	平安時代の集落跡	
7	白岩城跡Ⅱ	1,720.00㎡	上平尾	店舗建設	中世の城郭跡	
8	番屋前遺跡Ⅳ	1,063.00㎡	猿久保	事務所建設	中世の集落跡	
9	西一本柳遺跡XIV他	2,616.00㎡	岩村田	街路整備	弥生時代中期から中世の集落跡	第175集
10	西一本柳遺跡XVIII	1,017.00㎡	岩村田	街路整備	弥生時代中期から中世の集落跡	
11	野沢城跡	350.00㎡	原	街路整備	中世の城館跡	第174集
12	宮の前遺跡他	3,000.00㎡	長土呂	街路整備	古墳時代から中世の集落跡	
13	南近津遺跡Ⅲ	1,052.00㎡	長土呂	土地区画整理	古墳時代から平安時代の集落跡	
14	西八日町遺跡Ⅳ他	480.00㎡	岩村田	土地区画整理	弥生時代後期から中世の集落跡	第172･173集
15	下原遺跡	369.82㎡	三河田	市道改良	弥生時代中期から中世の集落跡	
16	西一里塚遺跡Ⅳ	917.62㎡	根々井	道路整備	弥生時代後期の溝状遺構	第180集
17	和田遺跡	90.26㎡	湯原	市道改良	弥生時代後期の集落跡	
18	東一本柳遺跡Ⅱ	1,300.00㎡	岩村田	公営住宅整備	弥生時代後期から中世の集落跡	
19	龍岡城Ⅲ	160.00㎡	田口	石垣修復	黒門西側石垣修理工事に伴う確認調査	

3）整理作業

No.	遺跡名	所在地	開発事業	調査概要	報告書
1	平賀中屋敷遺跡Ⅴ	平賀	道路改良	古墳～中世の集落跡	第176集
2	野馬窪遺跡Ⅲ	猿久保	代替地造成	中世の屋敷跡	第170集
3	家浦遺跡	湯原	市道改良	平安時代・中世の集落跡	第179集
4	西近津遺跡Ⅲ他	長土呂	市道改良	弥生時代後期～平安時代の集落跡	
5	馬瀬口遺跡	瀬戸	市道改良	古墳～平安時代の集落跡	第182集
6	野馬窪遺跡Ⅱ	猿久保	市道改良	平安時代・中世の集落跡	第170集
7	市内遺跡	市内		平成20年度試掘・立会調査	第171集

4）試掘・立会調査

No.	遺跡名	所在地	開発事業名	調査面積（㎡）	開発面積（㎡）	保護措置	調査期間
1	野沢城跡	原	道路建設	143	2,200	試掘	H21.5.21～26
2	壱町田遺跡	三塚	学校建設	249	22,570	試掘	H21.5.12・H22.3.29
3	田中遺跡・戸井口遺跡・井上遺跡・荒巻遺跡	三分	道路建設	83	10,000	試掘	H21.7.16・21
4	三千束遺跡群他	桜井	道路改良	210	8,354.70	試掘	H21.7.21・22
5	和田遺跡　他	湯原	道路改良	40	3,800	試掘	H21.11.19
6	松の木遺跡	岩村田	学校建設	514	36,000	試掘	H22.3.9～12
7	馬瀬口遺跡群	猿久保	屋内プール棟改修	16	200	試掘	H21.12.10
8	下前田原遺跡群	小田井	配水池用地造成	99	2,500	試掘	H22.2.25
9	周防畑遺跡群	長土呂	宅地造成	1,056	5,314.99	試掘	H21.4.20～23
10	未周知	布施	農地の開墾	387	8,435	試掘	H21.4.13～16
11	離山遺跡	田口	無線基地局建設	5.88	143.94	試掘	H21.4.15
12	栗毛坂遺跡群	岩村田	無線基地局建設	14.4	143.67	試掘	H21.4.17
13	宮ノ前遺跡	下平尾	宅地造成	243	2,084	試掘	H21.4.22～24
14	岩村田遺跡群	岩村田	店舗建設	147	565	試掘	H21.4.21・22
15	芝宮遺跡群	岩村田	店舗建設	2,326	9,696.91	試掘	H21.4.13～18
16	枇杷坂遺跡群	岩村田	学生寮建設	232	2,582.37	試掘	H21.4.28～5.8
17	岩村田遺跡群	岩村田	市営住宅建設工事	435	4,395.16	試掘	H21.5.8・11・14
18	大門下遺跡群	前山	道路改良	52	1,675	試掘	H21.6.17～19
19	栗毛坂遺跡群	岩村田	集合住宅	103	789.95	試掘	H21.6.18・19
20	和田遺跡	湯原	道路改良	180	1,200	試掘	H21.7.27・28
21	栗毛坂遺跡群	小田井	集合住宅	16	366.06	試掘	H21.6.16
22	前田遺跡群	塚原	集合住宅	160	1,037	試掘	H21.9.29
23	三千束遺跡群他	野沢	集合住宅	362	1,910	試掘	H21.6.24・25
24	番屋前遺跡群	中込	集合住宅	138	1,019	試掘	H21.6.11
25	野沢城跡	原	集合住宅	83	748.24	試掘	H21.12.4
26	枇杷坂遺跡群	岩村田	集合住宅	170	1,255	試掘	H21.8.18
27	上滝・中滝・下滝遺跡	湯原	無線基地局建設	15	166.42	試掘	H21.7.9
28	大塚遺跡群	中込	議会棟増築	6	30	試掘	H21.10.2
29	西一里塚遺跡群	根々井	道路建設	1,062	10,000	試掘	H21.9.14・10.13～21
30	今井城跡	今井	用水路復旧工事	8	16	試掘	H21.7.30
31	蛇塚遺跡群	新子田	事務所建設工事	47	448	試掘	H21.8.25
32	大原遺跡	甲	集合住宅	832	3,267	試掘	H21.9.4・7・8
33	菅原B遺跡	協和	無線基地局建設	6	8	試掘	H21.9.10
34	野馬窪遺跡群	猿久保	集合住宅	207	901.38	試掘	H21.11.4
35	下滝遺跡	湯原	集合住宅	263	1892	試掘	H21.11.30・12.1
36	番屋前遺跡群	猿久保	農協本所建設工事	564	8,337.93	試掘	H21.9.16～24 10.5・6
37	山崎遺跡	田口	集合住宅	290	1,211	試掘	H21.10.28～30
38	岩村田遺跡群	岩村田	宅地造成	240	1,369	試掘	H21.11.9～10
39	番屋前遺跡群	猿久保	モデルハウス建築工事	33	647.99	試掘	H21.10.19
40	小山の神B遺跡	小宮山	道路工事	97	1,900	試掘	H21.12.25
41	大塚遺跡群	中込	集合住宅	146	1,031	試掘	H21.12.17
42	仲田遺跡	猿久保	遊技店他建設	5,026	20,021	試掘	H22.1.20～2.2
43	上砂田遺跡	岩村田	集合住宅	162	1,659.29	試掘	H21.11.16・17
44	西赤座遺跡	岩村田	店舗建設	138	1,488.88	試掘	H21.11.18
45	権現山遺跡群	八幡	宅地造成	214	2,219	試掘	H21.11.24～27

No.	遺跡名	所在地	開発事業名	調査面積（㎡）	開発面積（㎡）	保護措置	調査期間
46	鍛冶田遺跡	横和	道路改良	13	300	試掘	H22.1.12
47	岩村田遺跡群	岩村田	集合住宅	89	402.38	試掘	H21.12.18
48	春日居館跡	春日	春日支所建設工事	222	1,547.39	試掘	H21.12.21･22
49	西近津遺跡群	常田	道路改良	6	240	試掘	H22.1.14
50	野馬窪遺跡群	猿久保	集合住宅	216	995.76	試掘	H21.11.4・5
51	前田遺跡群	塚原	集合住宅	11	913	試掘	H22.1.6
52	猫田遺跡群･熊の堂遺跡群	鳴瀬	道路改良	1,685	19,300	試掘	H22.2.16～24・3.23
53	尼塚遺跡群	塚原	無線基地局建設	21	103.5	試掘	H22.2.2
54	向畑遺跡	鍛冶屋	集合住宅	513	2,189	試掘	H22.2.17～19
55	岩村田遺跡群	岩村田	診療所	207	1,155	試掘	H22.2.22・23
56	洞源遺跡	前山	墓地移転事業	130	500	試掘	H22.2.15
57	岩村田遺跡群	岩村田	店舗建設	304	2,432.05	試掘	H22.3.15・16
58	上砂田遺跡	岩村田	個人住宅		222.08	立会	H21.5.11
59	三分遺跡	三分	個人住宅		400	立会	H21.7.1
60	岩村田遺跡群	岩村田	個人住宅		510.1	立会	H21.4.30
61	北裏遺跡群	伴野	墓地移転		66	立会	H21.8.5
62	布施城跡	布施	校舎･プール取壊し		3,000	立会	H22.2.24・3.4
63	古道遺跡	望月	校舎･プール取壊し		4,200	立会	H22.2.1・26
64	岩村田遺跡群	岩村田	個人住宅		414.48	立会	H21.7.30
65	西近津遺跡群	長土呂	個人住宅		529	立会	H21.8.11
66	周防畑遺跡群	長土呂	公共下水道事業		201	立会	H21.11.4～16
67	濁り遺跡	塚原	個人住宅		297.99	立会	H21.7.28
68	岩村田遺跡群	岩村田	公共下水道事業		323	立会	H21.10.23～30
69	周防畑遺跡群	長土呂	個人住宅		211	立会	H21.8.17
70	西塚田遺跡	三分	個人住宅		313	立会	H21.9.28
71	白山遺跡群	三河田	個人住宅		103.39	立会	H21.9.15
72	東藤巻遺跡	布施	無線基地局建設		10	立会	H21.12.4
73	岩村田遺跡群	岩村田	個人住宅兼工場		304.17	立会	H21.11.16
74	平馬塚遺跡群	桜井	個人住宅		438.8	立会	H21.11.16
75	根々井居屋敷遺跡	根々井	公共下水道事業		4.03	立会	H21.10.23
76	西一里塚遺跡群	平塚	個人住宅		247.41	立会	H21.11.6
77	周防畑遺跡群	長土呂	個人住宅		337.4	立会	H21.11.4
78	藤ヶ城跡　外55件	岩村田	防災無線 屋外拡声子局		1.13	立会 立会	H21.11.2～12.24
79	後澤遺跡	小宮山	個人住宅		696	立会	H21.12.10
80	西大久保遺跡群	下平尾	個人住宅		618.97	立会	H21.12.4
81	常田居屋敷遺跡群	塚原	集合住宅		436.8	立会	H21.11.5
82	高師町遺跡群	新子田	通夜施設建設		8,948.06	立会	H22.2.1
83	上平遺跡群	鳴瀬	道路工事		850	立会	H22.1.19・2.24
84	周防畑遺跡群	長土呂	個人住宅		245.89	立会	H22.1.29
85	周防畑遺跡群	長土呂	個人住宅		297.53	立会	H22.1.29
86	舘ヶ澤A遺跡	内山	携帯電話の鉄塔		1.44	立会	H22.3.9
87	城下遺跡群	内山	個人住宅		335.42	立会	H22.3.12
88	前の久保遺跡	大沢	道路工事		400	立会	H22.2.18
89	岩村田遺跡群	岩村田	個人住宅		723.12	立会	H22.3.23

5）遺跡詳細分布調査

望月地区調査区範囲及び属性のデータ化。

6）出土遺物保存処理

◎国補埋蔵文化財出土遺物保存処理業務

山の神古墳群１号墳　直刀４、辻金具１、鉄鏃２

◎西一本柳遺跡XIV　鉄剣１、紡錘車２、刀子３、鉄斧３、鎌６、口金具１、漆製品３

◎西八日町遺跡Ⅳ他　刀子６、鉄鏃５、紡錘車１、釘３

◎野馬窪遺跡Ⅲ　刀子１、鉄鏃２、釘１、不明２

◎円正坊遺跡Ⅷ　銅釧４、不明５

7）刊行図書

佐久市埋蔵文化財調査報告書

第170集　『野馬窪遺跡Ⅱ・Ⅲ』

第171集　『市内遺跡2008』

第172集　『西八日町遺跡Ⅳ』

第173集　『西八日町遺跡Ⅴ・Ⅵ』

第174集　『野沢城跡』

第175集（第１分冊）『西一本柳遺跡XIV』

第175集（第２分冊）『北一本柳遺跡Ⅲ』・

第175集（第３分冊）『東大門先遺跡Ⅱ・西八日町遺跡Ⅲ・Ⅶ』

第176集　『平賀中屋敷遺跡Ⅴ』

第177集　『南近津遺跡Ⅱ』

第178集　『今井城跡』

第179集　『家浦遺跡』

第180集　『西一里塚遺跡Ⅳ』

第181集　『西曽根遺跡Ⅴ』

第182集　『馬瀬口遺跡』

『年報18』

（2）臼田トンネルゾウ化石調査

臼田トンネルゾウ化石調査会により、化石５点のレプリカ作成業務及び化石産出層の火山灰年代測定業務を実施した。



臼田トンネルゾウ（古型マンモス）の臼歯と切歯（左：実物、右：レプリカ）

2　普及・公開活動

（1）第30回少年考古学教室

開催場所　長土呂　南近津遺跡

開催日時　平成21年８月４日（火）・５日（水）

参加者　　市内小学生　54名

内容　　古代竪穴住居址の発掘体験

（2）講座

期　日	主　催　者	名　　称	内　　容	参加者数
５月16日(土)	大沢地区文化財保存会	総会講演会	中世の佐久郡	40名
５月28日(木)	中込地区館	市民ふれあい学級	戦国時代とのろし台の歴史	32名
６月９日(火)	公民館	高齢者大学大学院	地域の歴史と文化（旧石器時代～弥生時代）	28名
６月10日(水)	佐久広域老人ホーム勝間園	まちづくり講座	歴史講座Ⅲ	28名
７月７日(火)	公民館	高齢者大学大学院	地域の歴史と文化（古墳時代～中世）	28名
８月８日(土)	浅間地区館	市民ふれあい学級	佐久の成り立ち	29名
９月５日(土)	浅間地区館	市民ふれあい学級	旧石器時代～駆け抜けた氷河期の狩人 縄文時代～森に生かされた日々	24名
９月９日(水)	臼田地区館	市民ふれあい学級	郷土の歴史	11名
9月12日(水)	長野県立歴史館 共催：佐久市教育委員会 場所：野沢会館	佐久公開講座	佐久市文化財保護審議委員　丸山 正俊氏 『龍岡五稜郭の建設とその背景』 長野県立歴史館総合情報課長　福島 正樹氏 『古代の佐久地域について』	96名
10月２日(金)	中込地区館	世代間交流学級	平賀城跡探索	37名
10月３日(土)	浅間地区館	市民ふれあい学級	発掘調査現場見学（南近津遺跡Ⅲ）	26名
10月10日(土)	東地区館	市民ふれあい学級	最古の石器製作跡～八風山遺跡群	27名
11月29日(日)	小田井下宿老人会・育成会	世代間交流イベント	佐久平の成り立ち	30名
12月５日(土)	浅間地区館	市民ふれあい学級	弥生時代～高冷地の稲作に望む	17名
１月９日(土)	浅間地区館	市民ふれあい学級	古墳時代～絶対的な支配者の不在	26名
２月６日(土)	浅間地区館	市民ふれあい学級	奈良・平安時代～信濃の国佐久郡に暮らす人々	26名
３月６日(土)	浅間地区館	市民ふれあい学級	中世～道沿いに連なる村々と館	27名

（3）現地説明会

期　　日	対　象　者	遺　跡　名	参加者数
10月11日(日)	上平尾地区	白岩城跡Ⅱ（上平尾）	16名
10月20日(火)	平根小学校６年生	白岩城跡Ⅱ（上平尾）	36名
11月20日(金)・24日(火)・25日(水) 26日(木)・30日(月)	田口小学校２～６年生	龍岡城跡（田口）	230名

（4）出土遺物展示施設利用状況

◎文化財課展示室　　362名

◎臼田文化センター　　363名

◎望月歴史民俗資料館　　4,128名

1　西曽根遺跡Ⅴ

所　在　地　佐久市岩村田52
開発主体者　ＫＤＤＩ株式会社
開発事業名　携帯電話鉄塔建設
調 査 期 間　平成21年６月１日～６月８日
調 査 面 積　28.09㎡
調査担当者　羽毛田卓也

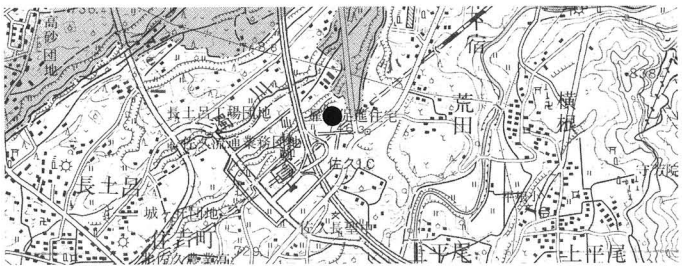

西曽根遺跡Ⅴ位置図（1:50,000）

経過と立地

西曽根遺跡は佐久市岩村田・小田井に位置する古墳時代から中世にかけての複合遺跡で、佐久平北方の浅間山に源を発する濁川と小河川によって形成された帯状低地に挟まれた帯状台地上（標高752ｍ前後）に展開している。

今回、ＫＤＤＩ株式会社（名古屋エンジニアリングセンター）が行う携帯電話鉄塔建設工事に伴い、同社より工事委託を受けたＮＥＣネッツエスアイ株式会社（中部支店）と佐久市教育委員会とで保護協議を重ね、試掘調査を実施した。試掘調査の結果、平安・中世と考えられる遺構が検出されたため、再協議の結果、鉄塔本体以外の箇所は埋土保存とし、遺構が破壊される鉄塔基礎部分を佐久市教育委員会において緊急に発掘調査を行った。

調査の概要

調査の結果、中世以降と考えられる柱穴址20基と平安時代後期と考えられる柱穴址９基を検出した。中世の柱穴址は建物２棟分、平安時代の方は総柱建物址１棟分と考えられる。遺物は、平安時代後期の柱穴址より、流紋岩製の風字硯が出土した。


遺跡全景

2　周防畑遺跡群　南近津遺跡Ⅱ

所　在　地　佐久市長土呂字南近津1163-12他
開発主体者　有限会社　田園不動産
開発事業名　宅地造成
調 査 期 間　平成21年５月29日～６月16日
調 査 面 積　640㎡
調査担当者　上原　学　出澤　力

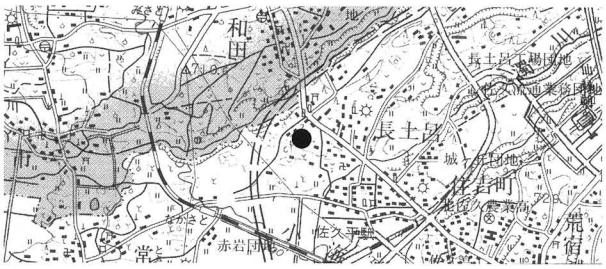

南近津遺跡Ⅱ位置図（1:50,000）

経過と立地

対象地は田切りの帯状台地上に展開する周防畑遺跡群内に所在する。北西側に帯状低地を臨み、標高は711m内外を測った。

今回対象地において、有限会社田園不動産が宅地造成事業を計画し、それに伴う試掘調査により遺跡の存在が確認された。保護協議の結果、道路部分について発掘調査が行われることとなった。

調査の概要

今回調査で発見された遺構・遺物は以下の通りである。

遺構

○竪穴住居址　20軒（弥生時代後期５軒　　古墳時代３軒　　奈良・平安時代８軒　　不明４軒）
○土坑　８基　　○溝状遺構　２条　　○ピット　61基

出土遺物

○弥生土器（鉢・壺・甕・高坏・器台）　○土師器（坏・蓋坏・碗・鉢・甕）
○須恵器（坏・高台付坏・坏・甕）　○石製品（紡錘車・臼玉）　○金属製品（巡方・刀子・釘）

今回の調査によって確認されたのは弥生時代後期、古墳時代後期、奈良・平安時代の３つの時期に区分出来る集落の痕跡である。特に古墳時代の集落は対象地の東側に偏って確認された。道路部分の調査であるため住居址のほとんどは部分的な調査に留まった。

遺跡全景（西から）

H13号住居址（南から）

3　円正坊遺跡Ⅷ

所　在　地　佐久市岩村田字円正坊1296-12他
調査委託者　学校法人　聖啓学園
開発事業名　佐久長聖高校生徒寮建設
調 査 期 間　平成21年５月26日～７月31日
調 査 面 積　1,133㎡（開発面積2,582.37㎡）
調査担当者　林　幸彦・佐々木宗昭・小林眞寿

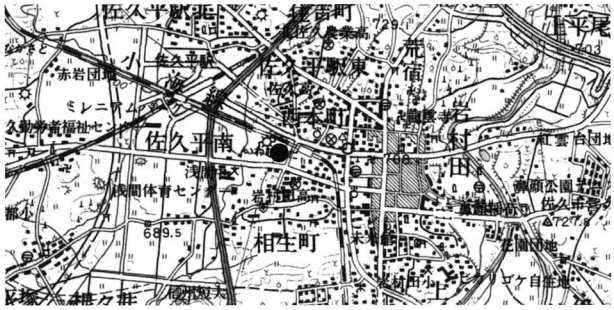

円正坊遺跡Ⅷ位置図

経過と立地

円正坊遺跡は枇杷坂遺跡群の東南端部分に位置し、標高700ｍを僅かに越える。調査地点は西・南方向に低湿地が広がる台地の頂端部にあたり、地山は浅間第一軽石流の堆積層である。過去において当遺跡内では７次に及ぶ面調査が実施され、何れの調査においても弥生～中世に係わる遺構・遺物が数多く検出されてきた。

今回、学校法人 聖啓学園により佐久長聖高校生徒寮の建設が計画されたため、平成21年４月28日～５月８日にかけて試掘調査を実施した結果、20軒の竪穴住居址と２条の溝状遺構が検出されたため、協議を行い、遺構が破壊される建物部分について記録保存を目的とする発掘調査を実施することとなった。

調査の概要

○検出された遺構・遺物

遺構　竪穴住居址―　42軒（弥生後期・古墳・平安時代）
　　土　　坑―　11基
　　溝　　址―　３条
　　円形周溝墓―　１基
　　ピット　―　83基
遺物　弥生土器、土師器、須恵器
　　石器、石製品（翡翠製勾玉等）
　　鉄器
　　銅製品（釧）
　　獣骨（鹿）、貝殻（田螺）。

○遺跡の概要

調査区の西南方向のマンション建設に伴う円正坊遺跡Ⅵで検出された弥生後期、古墳、平安時代の集落が今回の調査区まで、濃密に展開している事が明らかとなった。遺構の密集度は極めて高く、市内でもトップクラスであろう。一方、円正坊遺跡Ⅵの南隣である円正坊遺跡Ⅶの調査で検出された、「円正坊」そのものの可能性が極めて高い中世の遺構は一つも発見されなかった。このことは、中世遺構の分布範囲が限定されている事を証明しており、円正坊遺跡Ⅶの調査範囲を中心とした部分が「円正坊」（園勝寺）である可能性が一段と高くなったと言える。

出土遺物では弥生時代後期の銅釧（銅製の腕輪）が４点、鉄製品（器種不明）が５点、翡翠製勾玉などの希少遺物が検出された。

↑遺跡全景（東から）

↑弥生時代後期の住居址
東南隅からまとまって
出土した土器。

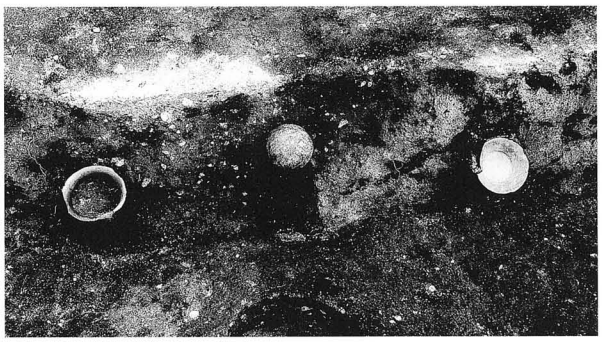

↑古墳時代の住居址壁際から出土した坏（現代の碗）



↑弥生時代後期の装身具
左－銅製の腕輪（半壊している）、右－石製勾玉



↑古墳時代住居址のカマド

4　周防畑遺跡群　南下北原遺跡

所　在　地　佐久市長土呂字南下北原996-1他
開発主体者　丸五不動産株式会社
開発事業名　宅地造成
調 査 期 間　平成21年８月６日～８月26日
調 査 面 積　2,074㎡
調査担当者　出澤　力

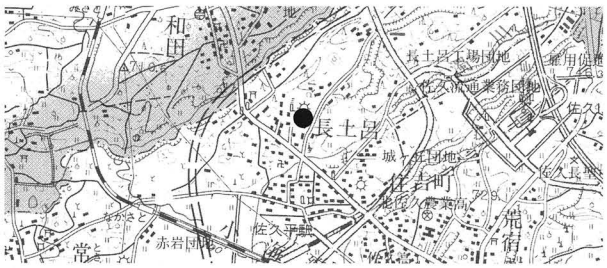

南下北原遺跡位置図（1:50,000）

経過と立地

対象地は、周防畑遺跡が所在する田切地形の帯状台地上に存在する。東側では帯状低地に面し、北から南に向かって傾斜している所を北側では削平、南側では盛り土を行って整地し、グラウンドとして利用されていた。

今回、丸五不動産株式会社により宅地造成事業が計画され、平成20年度に行われた試掘調査を基に遺跡の確認された道路部分について、発掘調査が行われた。

調査の概要

今回調査で発見された遺構・遺物は以下の通り。

○竪穴住居址　12軒　　○竪穴状遺構　２軒　　○土坑　３基　　○溝状遺構　３条

出土遺物

○須恵器（坏・甕）　○土師器（坏・碗・甕）　○鉄製品（刀子・釘）　○銅製品（巡方・帯金具）
○古銭（貞観永寶など）　○縄文土器

住居址の存在から、今回調査を行った地域が古代の集落の一部であることがわかり、出土した土器から住居址は平安時代、９世紀後半から10世紀代のものであることが確認された。住居址は小型のものが多く、その形状は佐久地方で見つかった同時期の集落の住居址と性格を同じくする。

出土遺物では土師器坏の外面に字や記号が記された墨書土器が多く見つかっており、その中でも、Ｈ７号住居址で確認された「刑部仁丸」「十仁丸」と、２つの人の名前らしきものが記されたものと、住居址の検出作業中に見つかった皇朝十二銭の一つである「貞観永寶」が特筆すべきものである。墨書土器自体は佐久市の他の遺跡でも多く確認されているが人名を記したものは希少であり、貞観永寶も佐久市内では数点を認めるのみの貴重な遺物である。


Ｈ９号住居址（南から）

Ｈ７号住居址カマド出土遺物（南から）

5　今井城跡

所　在　地　佐久市今井字城323-1
開発主体者　東京電力株式会社　千曲川電力所
開発事業名　前堰水路復旧工事
調 査 期 間　平成21年８月20日～８月24日
調 査 面 積　24㎡
調査担当者　冨沢一明

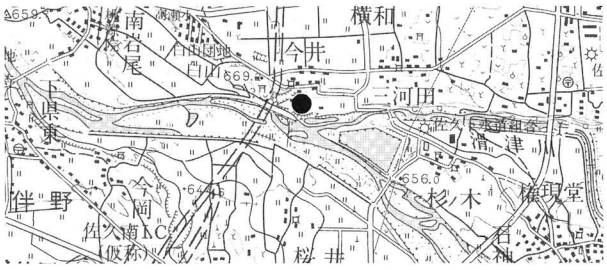

今井城跡位置図（1:50,000）

経過と立地

今井城跡は佐久市の中央部である今井地区に所在する。城跡は千曲川と滑津川が合流する地点の河岸段丘上に立地し、千曲川との標高差は28mを測る。現在までに考古学的な調査が行われた記録はなく、現状では地表観察により台地を横切る明瞭な堀切が確認できる事と小字名に「城」が残る事が城館跡としての資料である。堀切で囲まれた台地平坦部の面積は約4500㎡を測る。

今回、東京電力株式会社千曲川電力所により遺跡内で水路復旧が計画され、試掘調査を行った。結果、開発対象地に遺構が発見され保護協議を行い、遺跡破壊の恐れがある部分については記録保存を目的とする発掘調査を行う事となった。

調査の概要

今回の調査においては、土坑１基、ピット28個が検出され、弥生時代と中世を所産時期とする土器が出土した。土坑に関しては覆土の状況や出土遺物より所産時期を弥生時代と想定した。よって城跡に関係するものはピットで示された建物跡である。調査面積から建物全体は把握できなかったが、北東コーナー部と南西コーナー部がそれぞれ現れた２棟の建物址があるように見られる。また、出土遺物は土鍋、カワラケ、常滑甕片といった陶磁器類と鉄製品があった。土鍋は形態より15世紀末に在地で焼かれたものと考えられる。このことから今回の建物址もおおよそ中世後期（15～16世紀代）と推定される。

今井城跡堀切現状


調査区全景（北より）

6　宮ノ前遺跡

所　在　地　佐久市下平尾字宮ノ前324-4
開発主体者　株式会社　住匠
開発事業名　下平尾宮ノ前建売住宅建設工事
調 査 期 間　平成21年８月28日
調 査 面 積　33㎡
調査担当者　冨沢一明

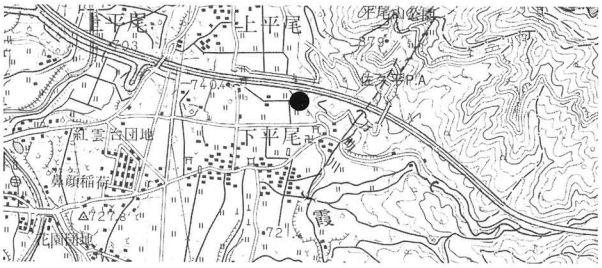

宮ノ前遺跡位置図（1:50,000）

経過と立地

宮ノ前遺跡は佐久市の東方である下平尾地区に所在する。遺跡周辺は標高740m前後を測り、南に緩やかに傾斜する地形である。当遺跡に隣接して北側に上信越自動車道路が建設されており、隣接する北山寺遺跡や東大久保遺跡では古代から中世の遺跡が調査されている。

今回、株式会社　住匠により遺跡内で建売住宅建設工事が計画され、試掘調査を行った。結果、開発対象地に遺構が発見され保護協議を行い、遺跡破壊の恐れがある部分については記録保存を目的とする発掘調査を行う事となった。

調査の概要

今回の調査ではピット２個が検出された。ピットの規模はＰ１が径50cm・深さ17cm、Ｐ２が径40cm・深さ20cmを測る。周辺部の試掘調査では平安時代の住居址６軒や土坑等が検出されていることから、これらピットも当該時期の所産が推定される。

調査区全景（北より）

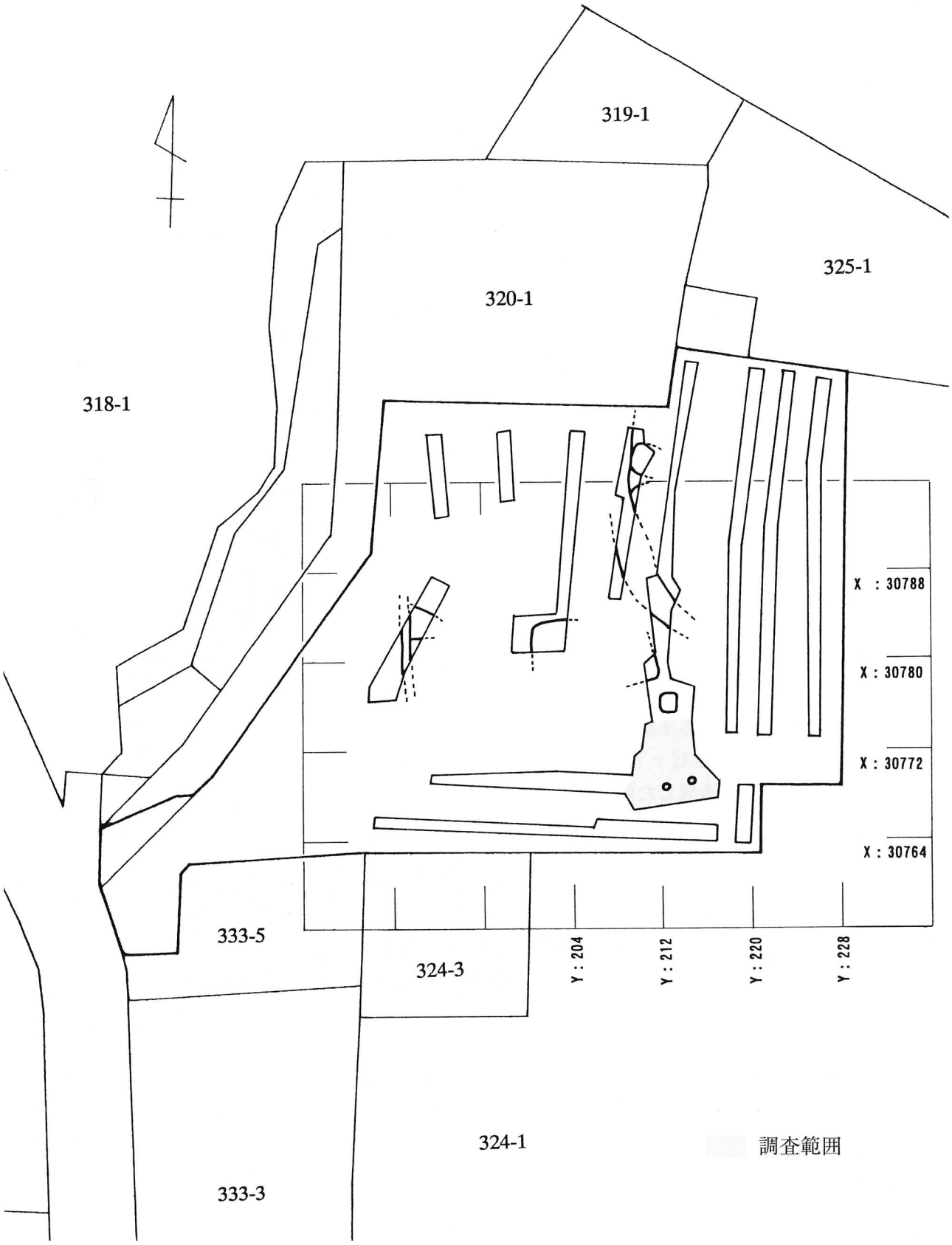

宮ノ前遺跡調査全体図（1:500）

7　白岩城跡Ⅱ

所　在　地　佐久市上平尾字古城跡967-1外２筆
開発主体者　セブン－イレブンジャパン株式会社
開発事業名　店舗建設
調 査 期 間　平成21年９月２日～10月30日
調 査 面 積　1,720㎡
調査担当者　出澤　力

白岩城跡Ⅱ位置図（1:50,000）

経過と立地

調査が行われたのは西側で湯川の河岸段丘に面する台地の縁辺で、小字にもあるように古くから城の跡地だと地元でも伝えられていた箇所である。

平成20年の試掘調査で対象地に城郭が存在することが確認され、翌平成21年、セブン－イレブンジャパン株式会社により店舗建設が計画され、それに伴い発掘調査が実施されることとなった。

調査の概要

昭和63年に東側に走る道路の発掘調査ですでに城の堀と土塁の一部が調査されており、今回の調査では白岩城の主郭部分と南側を区画する堀が確認された。

今回の調査によって確認された施設は主郭南側で東西に走る堀、東側中央で確認された主郭入口部分と入口施設のものと考えられる石列、そして石組みを有する土坑状の遺構と主郭内の建築物の跡であるピット群である。また、対象地を城として造成した際、城内部を整地するために盛られた整地層も確認されており、その整地層の様相から、白岩城が築城後、最低１度は地面の整地を含む改修を行っていることが明らかとなった。

出土遺物はさほど多くなく、土鍋、鉄製品、五輪塔、古銭などが認められた。古銭については対象地内にまんべんなく、整地層内で出土していることから地鎮祭的に撒かれたものである可能性がある。

堀全景（東から）

遺跡遠景（北から）



1号石組遺構（東から）

8　番屋前遺跡Ⅳ

所　在　地　佐久市猿久保882－1の一部
開発主体者　佐久浅間農業協同組合
開発事業名　ＪＡ佐久浅間本所建設工事
調査期間　平成21年11月26日～12月15日
調査面積　1,063㎡
調査担当者　出澤　力

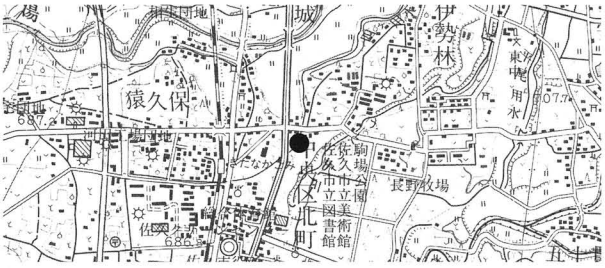

番屋前遺跡Ⅳ位置図（1:50,000）

経過と立地

番屋前遺跡は湯川左岸に面する河岸段丘上に所在する。調査が行われたのは、番屋前遺跡内に位置する店舗跡地で、隣接地においても中世の集落跡が確認されている。

今回、佐久浅間農業協同組合により本所ビル建設工事が行われる事となり、それに伴う試掘調査が行われ、その結果建物部分のみ発掘調査が行われることとなった。

調査の概要

対象地の一部は以前にあった店舗の基礎により破壊を受けていたが、そのほかの部分については遺跡が残存していた。確認された遺構は竪穴状遺構２軒、南北方向に走り、南端で西側にちょうど逆Ｌ字状に折れ曲がる柱列、掘立柱建物跡３軒、土坑22基、深さ３ｍ以上を測る井戸跡、そしてピット49基である。

遺物は僅かな出土にとどまり、土鍋破片、瀬戸焼の小型壺、鉄製品、五輪等・砥石など石製品である。また珍しいものとしてピット内で大型の巻き貝の貝殻が発見されている。工芸品の材料としてもたらされたものであろうか。

出土した遺物は少ないものの、それらの様相、また発見された遺構などから、先だって調査された対象地南東側で確認された中世の集落とほぼその性格を同じくするものと考えられる。

井戸址・柱列（東から）

Ｔａ２号竪穴状遺構（東から）

ピット・土坑群（東から）

9　西一本柳遺跡XIV　北一本柳遺跡Ⅲ
東大門先遺跡Ⅱ　西八日町遺跡Ⅲ

所　在　地　佐久市岩村田2043-3、2068-11
2067-6、2086-1他
開発主体者　佐久市都市計画課
開発事業名　都市計画道路3.3.3.号
原東１号線造成工
調 査 期 間　平成21年４月20日～５月20日
平成21年11月10日～20日
調 査 面 積　2,616㎡
調査担当者　林　幸彦・小林眞寿・佐々木宗昭

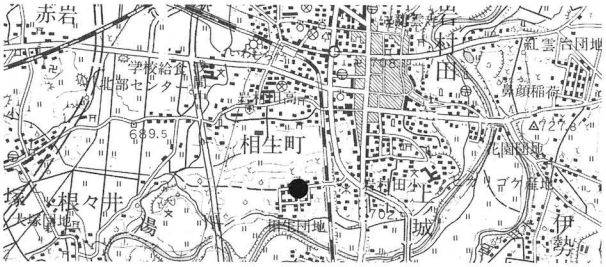

西一本柳遺跡XIV他位置図（1:50,000）

経過と立地

岩村田遺跡群西一本柳遺跡は、佐久市岩村田地籍に所在し、東西方向に流れる湯川右岸の台地上にある。都市計画道路3.3.3.号　原東１号線が計画され、遺跡のある台地をほぼ東西に貫通する道路である。道路工事により遺構の破壊が余儀なく、平成18年度より埋蔵文化財発掘調査が開始され、西一本柳遺跡XIV・北一本柳遺跡Ⅲ・東大門先遺跡Ⅱ・西八日町遺跡Ⅲとして平成20年度まで大半が調査されている。平成21年度は、北一本柳遺跡Ⅲ・東大門先遺跡Ⅱ、西八日町遺跡Ⅲの未調査区を発掘調査した。

調査の概要

主な遺構

竪穴住居址　10棟（弥生後期　４・古墳後期　２・奈良　２・平安　１・中世　１）
土　　坑　７基（弥生前期　１・平安　１・不明　５）
溝　　址　９本（弥生後期　１、奈良　１、不明　７）
単独ピット　13個

主な出土遺物

縄文土器（堀之内）・弥生前期甕・弥生前期炭化豆・弥生後期土器・土師器・須恵器・刀子・鉄斧・角釘・臼玉・搗臼・砥石

今年度の調査遺構には、昨年度までに調査された遺構と同一のものもある。新たな遺構として竪穴住居址では、弥生後期１棟・古墳後期２棟・奈良１棟・中世１棟である。土坑は７基あり、東大門先遺跡ⅡのＤ７の底面からは弥生前期の甕と炭化豆、同じくＤ６からは平安時代の土師器杯が複数出土し、土壙墓と見られる。北一本柳遺跡Ⅲの古墳時代後期のH70の上層からは奈良の須恵器・土師器杯類のセットと鉄斧が出土している。良好な資料である。

北一本柳遺跡Ⅲ（手前）・東大門先遺跡Ⅱ全景（西から）

東大門先遺跡Ⅱ　H17号住居址（南より）

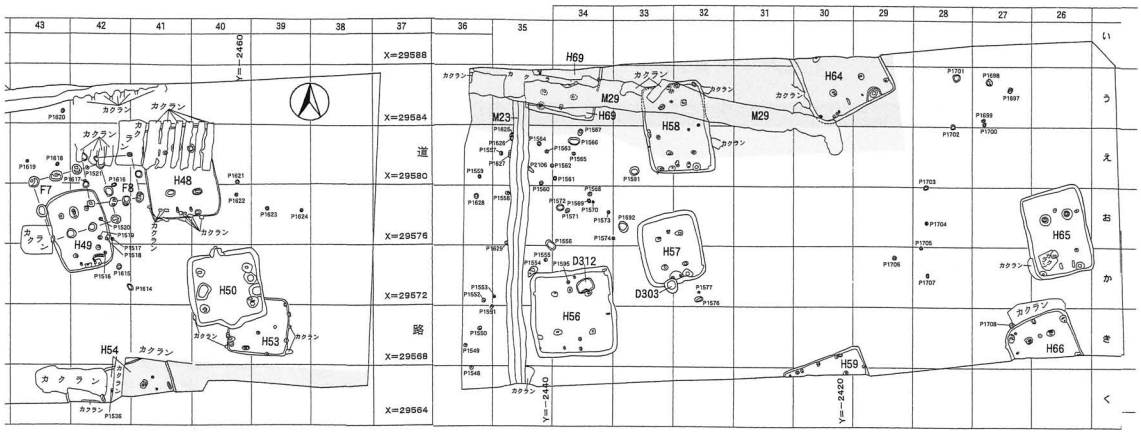

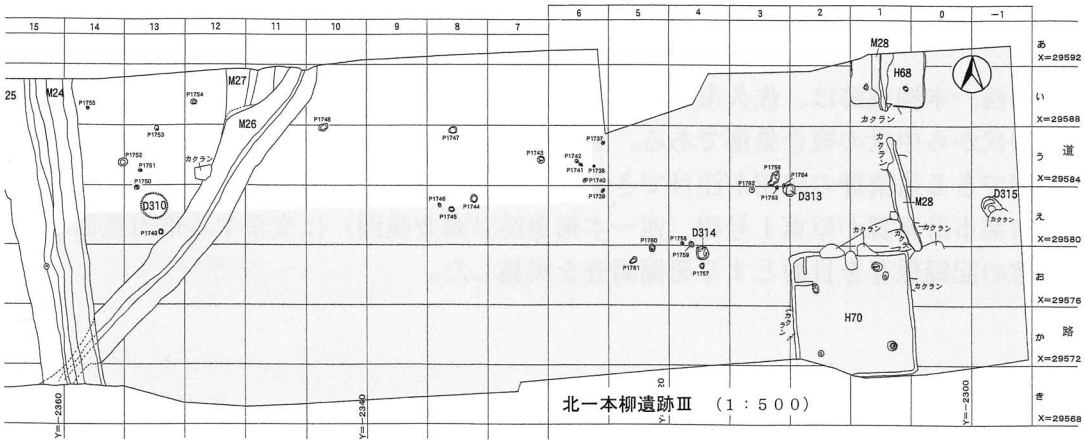

北一本柳遺跡Ⅲ（1：500）

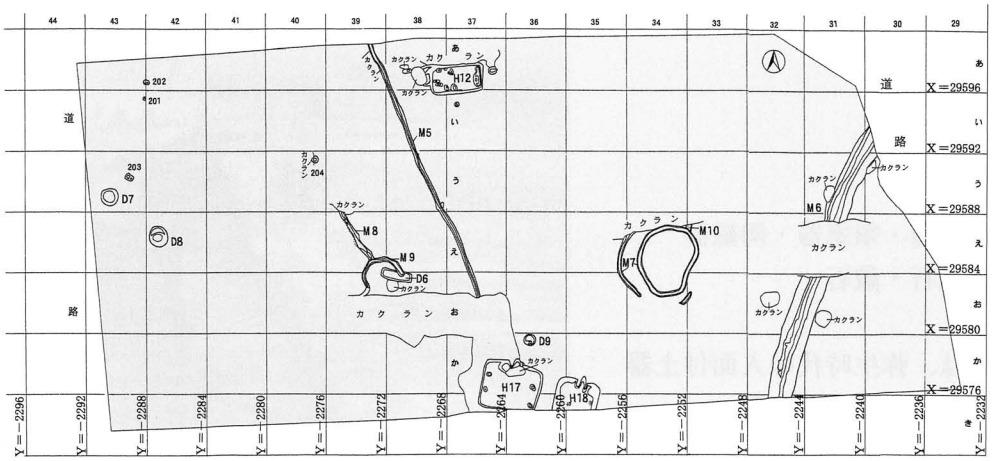

東大門先遺跡Ⅱ（1：500）

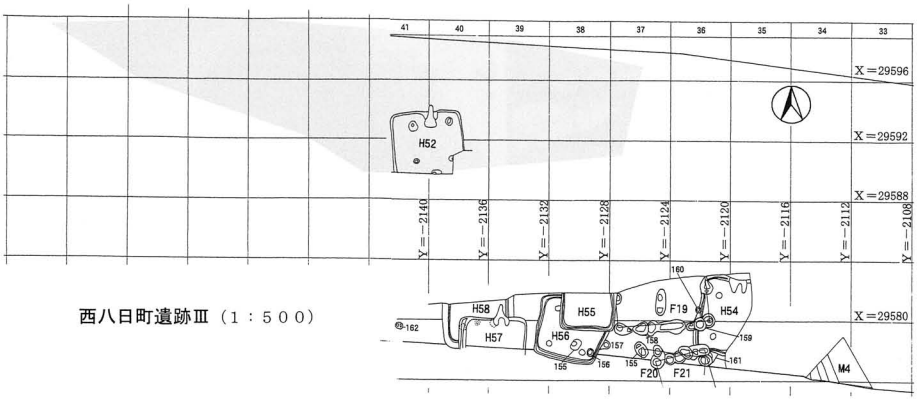

西八日町遺跡Ⅲ（1：500）

北一本柳遺跡Ⅲ・東大門先遺跡Ⅱ・西八日町遺跡Ⅲ調査全体図（1：500）

10　西一本柳遺跡XVIII

所　在　地　佐久市岩村田2338-4他
開発主体者　佐久市都市計画課
開発事業名　街路整備（原東１号線交差市道）
調 査 期 間　平成21年12月22日～平成22年３月26日
調 査 面 積　1,017㎡
調査担当者　林　幸彦

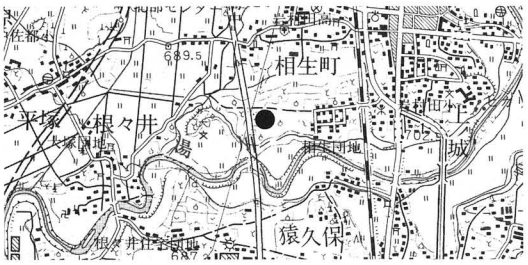

西一本柳遺跡XVIII位置図（1:50,000）

経過と立地

岩村田遺跡群西一本柳遺跡は、佐久市岩村田地籍に所在し、東西方向に流れる湯川右岸の台地上に展開する弥生時代から中世の複合集落である。過去の17回にわたる調査では、弥生時代中期・後期の環濠集落が把握できる遺構群の確認が注目できる。

今回、佐久市都市計画課が原東１号線（西一本柳遺跡XIV調査範囲）に交差する市道整備事業を計画したため、遺跡の記録保存を目的とする発掘調査を実施した。

調査の概要

主な遺構

竪穴住居址	61軒（弥生～平安時代）
竪穴状遺構	７基（中世）
土　　坑	50基
溝　　址	８本
ピット	210個

主な出土遺物

弥生土器・土師器・須恵器・陶磁器
角釘・臼玉・砥石・敲石

特記遺物としては、弥生時代の人面付土器の破片が検出された。

西一本柳遺跡XVIII調査区（西から）

西一本柳遺跡XVIII調査区（東から）

11　野沢城跡

所　在　地　佐久市原423-3、423-1B外
開発主体者　町づくり交付金事業 道路整備（跡部臼田線）
開発事業名　佐久市都市計画課
調 査 期 間　平成21年９月１日～９月30日
調 査 面 積　350㎡
調査担当者　上原　学

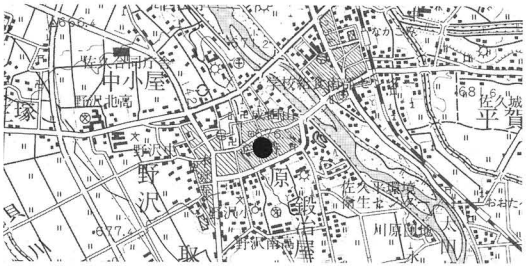

野沢城跡位置図（1:50,000）

経過と立地

野沢城跡は、佐久市南部地域の原地区に所在し、千曲川の左岸微高地上に位置する。標高は677m内外を測る。遺跡の中央には平安時代末から中世の居館である伴野城跡が所在し、部分的ではあるが、発掘調査も行われている。

今回、佐久市建設部都市計画課が行う道路整備工事に伴い、試掘調査を実施した結果、中世から近代にかけての遺構・遺物が認められたことから、遺跡の記録保存を目的として発掘調査を実施した。

調査の概要

○検出遺構　土坑－９基　　集石遺構－１基　　ピット
○出土遺物　内耳土器　　陶磁器　　石製品　　金属製品

野沢城跡調査区全景（南から）

12　宮の前遺跡他

所　在　地　佐久市長土呂1281-2他
開発主体者　佐久市都市計画課
開発事業名　街路整備（近津砂田線）
調 査 期 間　平成21年10月１日～12月７日
調 査 面 積　3,000㎡
調査担当者　林　幸彦　佐々木宗昭

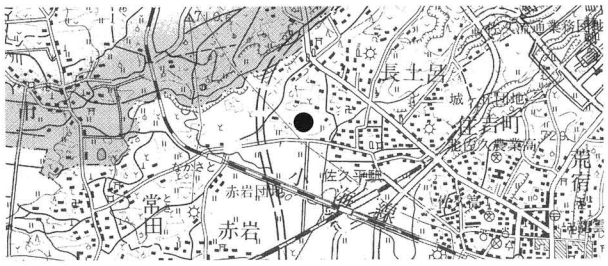

宮の前遺跡他位置図（1:50,000）

経過と立地

周防畑遺跡群は佐久市長土呂地籍に所在し、浅間山から放射状にのびる「田切り」地形の帯状台地上に展開する。周防畑Ａ遺跡、周防畑Ｂ遺跡、若宮遺跡の発掘調査が行われており、弥生時代後期～平安時代の竪穴住居址、円形周溝墓等が調査されている。

今回、佐久市都市計画が市道整備事業を遺跡群内に計画したため、遺跡（道常遺跡・若宮遺跡）の記録保存を目的とする発掘調査を実施した。

調査の概要

主な遺構

竪穴住居址	８軒（古墳～平安時代）
竪穴状遺構	５基（中世）
土　　坑	72基
溝　　址	７本
ピット	341個

主な出土遺物

土師器・須恵器・陶磁器・布目瓦
臼玉・砥石・敲石・古銭

道常遺跡調査区（北から）

特記遺構としては壁下に石列が巡る奈良時代の竪穴住居址が若宮遺跡で確認された。

石列は面加工を施した軽石を壁下に巡らした周溝の内側に配列したものである。

石列が巡る奈良時代の竪穴住居址（若宮遺跡Ⅳ）

13　南近津遺跡Ⅲ

所　在　地　佐久市長土呂1163-56他
開発主体者　佐久市都市計画課
開発事業名　区画整理（近津）
調 査 期 間　平成21年７月28日～10月30日
調 査 面 積　1,052㎡
調査担当者　林　幸彦　佐々木宗昭

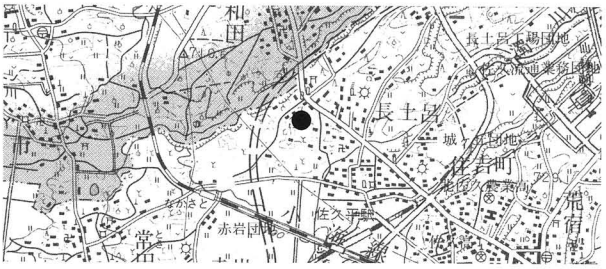

南近津遺跡Ⅲ位置図（1:50,000）

経過と立地

周防畑遺跡群南近津遺跡は佐久市長土呂に所在し、「田切り」地形の帯状台地上に展開する。北西側に帯状低地を臨み、標高は711ｍ内外を測る。南近津遺跡Ⅰの発掘調査では、古墳時代後期から奈良・平安時代の竪穴住居址が確認されている。

今回、佐久市都市計画課が遺跡内（南近津遺跡Ⅰの未調査範囲を含む）に区画整理事業を計画したため、遺跡の記録保存を目的とする発掘調査を実施した。

調査の概要

主な遺構

竪穴住居址	27軒 （古墳～平安時代）
土　　坑	６基
溝　　址	４本
ピット	35個

主な出土遺物

土師器・須恵器
臼玉・砥石・敲石・鉄製紡錘車

特記遺物としては竪穴住居址から帯金具の鉸具が出土した。

南近津遺跡Ⅲ調査区（東から）

南近津遺跡Ⅲ調査区（西から）

14　岩村田遺跡群　西八日町遺跡Ⅳ他

所　在　地　佐久市岩村田2128-2・3、2127-13、2128-1
（佐久都市計画事業
相生町南土地区画整理事業用地内）
開発主体者　佐久市都市計画課
開発事業名　佐久都市計画事業
岩村田相生町南土地区画整理事業他
調 査 期 間　平成21年４月13日～５月29日
調 査 面 積　480㎡
調査担当者　上原　学

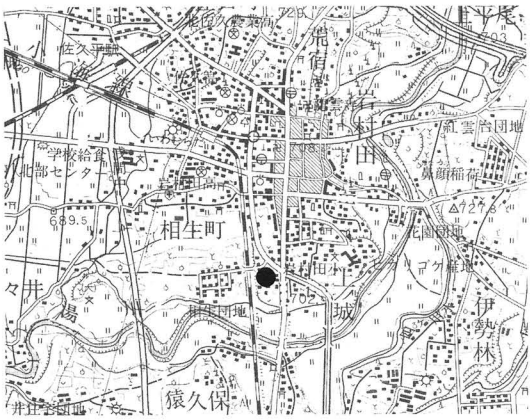

西八日町遺跡Ⅳ他位置図（1:50,000）

経過と立地

岩村田遺跡群は岩村田市街地を含む周辺地域に広く展開する弥生時代から中世を中心とする複合遺跡で、標高は693～732mを測る。周辺遺跡としては、調査対象地の北では弥生から中世の遺構が発見された観音堂遺跡が、南方では台地端部に位置する西八日町遺跡で弥生時代から中世の遺構が数多く発見されている。また、西方では東一本柳古墳、東一本柳遺跡、西一本柳遺跡、北一本柳遺跡などの調査が行われ岩村田遺跡群内の中でも特に遺構の密度が濃い地域と考えられている。

今年度は、平成19年度から開始された区画整理事業等に伴う発掘調査の継続で、未調査分の480㎡について、遺跡の記録保存を目的として発掘調査を実施した。

調査の概要

古墳時代から平安時代の竪穴住居址、掘立柱建物址、土坑、溝状遺構、ピット、井戸跡等の調査を行った。

遺物は古墳時代から平安時代の土器・石製品・鉄製品・獣骨等が出土した。

○検出遺構　竪穴住居址10軒（古墳～平安時代）、掘立柱建物址３棟、土坑７基、
溝状遺構２条、井戸跡１、ピット

○出土遺物　土器－土師器・須恵器
（古墳～平安時代）
石製品・石器－搗臼・
砥石・敲石・
有孔軽石製品・石鏃
土製品－羽口
鉄製品－刀子・角釘
（平安時代）
玉類－管玉・土玉
古　銭（中近世）
獣骨等


井戸跡（南から）

西八日町遺跡Ⅳ他東区全景（南から）

西八日町遺跡Ⅳ他西区全景（東から）

15　白山遺跡群　下原遺跡

所　在　地　佐久市三河田字下原569-1・2
開発主体者　佐久市建設部高速交通課
開発事業名　地域活力基盤創造交付金事業
　　道路改良（今井北線）
調査期間　平成21年11月６日～11月30日
調査面積　369.82㎡
調査担当者　須藤隆司

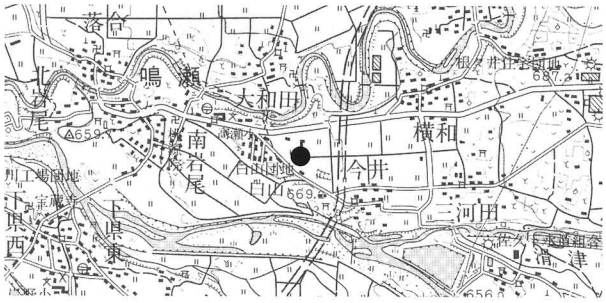

下原遺跡位置図（1:50,000）

経過と立地

白山遺跡群は東西方向に流れる湯川と千曲川に挟まれた台地上にある。下原遺跡は千曲川に注ぐ小河川を西に臨む舌状台地（標高668m前後）の西端に位置した弥生時代から中世の複合集落跡である。平成19年度に佐久市高速交通課が行う道路改良工事に伴う発掘調査が実施され、古墳時代前期の竪穴住居址１軒・中世の遺構群（竪穴状遺構・土坑・ピット・溝址）が検出された。

今回、平成19年度調査地区の西側隣接地に佐久市高速交通課が継続道路改良工事を計画したため、遺跡の記録保存を目的とする発掘調査を実施した。

調査の概要

◎検出遺構	弥生時代中期後半	竪穴住居址２軒
	古墳時代後期	竪穴住居址２軒
	奈良時代	竪穴住居址２軒
	中世	竪穴状遺構４基、井戸址１基、土坑29基、ピット群
◎検出遺物	弥生時代中期後半	土器・石鏃（黒曜石）
	古墳時代後期	土師器・臼玉
	奈良時代	土師器・須恵器
	中世	陶磁器・石臼・砥石・敲石・硯・鉄釘

前回調査区で確認された竪穴住居址は古墳時代前期のみであったが、弥生時代中期・古墳時代後期・奈良時代の竪穴住居址が確認され、長期間・各時代にわたる集落であることが判明した。また、中世の遺構群の広がりが確認され、中世の拠点的な集落の存在が示された。

井戸址を掘る（東から）


古墳時代後期の竪穴住居址（Ｈ７号住居址：南から）

下原遺跡調査区全景（東から）

下原遺跡調査区全景（西から）

16　西一里塚遺跡Ⅳ

所　在　地　佐久市根々井鈴の免1412-1・1413-1
開発主体者　佐久市建設部高速交通課
開発事業名　地域活性化インターチェンジ整備事業
（中佐都IC）
調 査 期 間　平成21年12月５日～12月25日
調 査 面 積　917.62㎡
調査担当者　冨沢一明

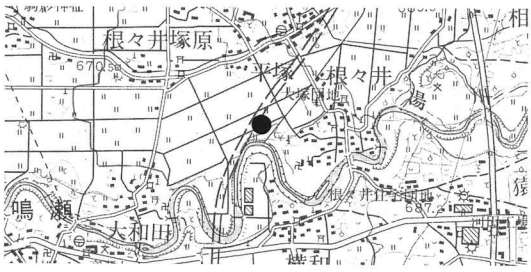

西一里塚遺跡Ⅳ位置図（1:50,000）

経過と立地

西一里塚遺跡群は佐久市根々井地籍の湯川右岸台地上に所在する。遺跡群の時代は弥生時代中期から中世に及ぶ集落遺跡である。近年になり遺跡群内を中部横断自動車道が計画され、その建設に伴い数多くの地点が調査されている。結果、弥生時代後期を中心とする集落址や墓域、古代～中世に及ぶ水田跡などが調査された。中でも特に注目される出土遺物として弥生時代後期を所産とする顔と手の表現がある土偶形土製品が発見されている。

今回、佐久市により中部横断自動車道関連の地域整備事業が計画され、試掘調査を行った。結果、開発対象地に遺構が発見され保護協議を行い、遺跡破壊の恐れがある部分については記録保存を目的とする発掘調査を行う事となった。

調査の概要

今回の調査においては土坑４基、溝状遺構２本、ピット３個が検出され、弥生後期の箱清水式土器が出土した。このうち調査区南端より検出されたＭ２号溝状遺構は微高地側を囲むような形状であり、区画溝の可能性が指摘できた。西一里塚遺跡群周辺では「流れ山」上や微高地上を選び、弥生時代後期～末の小集落がいくつも発見され調査されている。本遺跡の南側は湯川及び濁り川に向かって僅かに高くなっており集落の存在が推定でき、今回の調査遺構はそれらに付随するものと考えられた。

調査区全景（西より）


Ｍ１号溝状遺構

17　和田遺跡

所　在　地　佐久市湯原924外
開発主体者　佐久市建設部高速交通課
開発事業名　市道改良（和田線）
調 査 期 間　平成21年９月２日～９月24日
調 査 面 積　90.26㎡
調査担当者　林　幸彦　佐々木宗昭

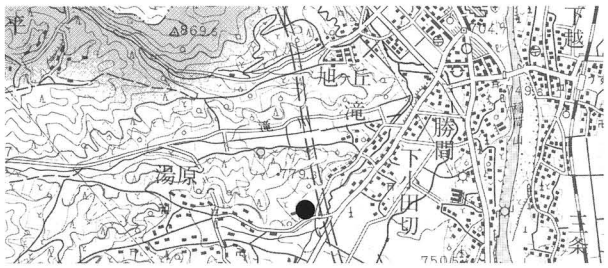

和田遺跡位置図（1:50,000）

経過と立地

和田遺跡は佐久市湯原に所在し、山麓端部の尾根上平坦面に立地する。標高は740mを測る。分布調査の結果、縄文・古墳・奈良・平安時代の集落の存在が想定されている。

今回、佐久市高速交通課が和田遺跡内において行う市道改良工事に伴い、遺構の確認を目的とした試掘調査を平成21年７月に実施した。試掘調査の結果、弥生時代後期の竪穴住居址が確認されたため、記録保存を目的とする発掘調査を行った。

調査の概要

◎検出遺構　弥生時代後期　竪穴住居址１軒
　　平安時代　　竪穴住居址２軒
◎検出遺物　弥生時代後期　土器
　　平安時代　　土師器・灰釉陶器

今回の調査で、標高740mという高所において弥生時代後期の竪穴住居址が確認されたことは注目に値する。隣接する中部横断自動車道の用地内へ集落が展開していると考えられる。

弥生時代後期の竪穴住居址（Ｈ１号住居址：北西より）

Ｈ１号住居址の弥生土器（南西より）

18　東一本柳遺跡Ⅱ

所　在　地　佐久市岩村田2248-1
開発主体者　佐久市建築住宅課
開発事業名　市営住宅建替（相生団地Ａ棟）
調 査 期 間　平成21年６月８日～７月21日
調 査 面 積　1,300㎡
調査担当者　林　幸彦　佐々木宗昭

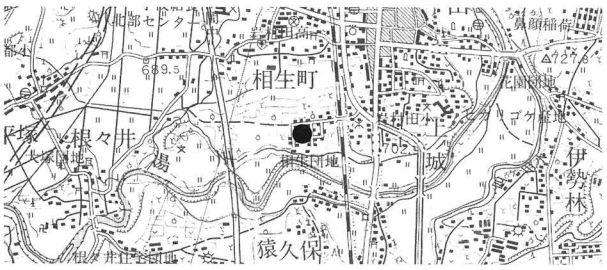

東一本柳遺跡Ⅱ位置図（1:50,000）

経過と立地

岩村田遺跡群東一本柳遺跡は岩村田市街地南に所在し、湯川右岸の火砕流台地上に展開する弥生時代から中世の複合集落である。昭和43年度に発掘調査が行われ弥生～平安時代の竪穴住居址が確認されている。

今回、佐久市建築住宅課が遺跡内に計画した市営住宅建替工事に伴い、遺構の確認を目的とする試掘調査を平成19年５月に実施した。試掘調査の結果、竪穴住居址等の遺構が確認されたため、遺構の記録保存を目的とする発掘調査を行った。

調査の概要

◎検出遺構	古墳時代後期	竪穴住居址１軒
	弥生時代後期・他	溝状遺構８本、土坑、ピット群
◎検出遺物	弥生時代後期	土器
	古墳時代後期	土師器・鉄器
	中世	内耳土器・かわらけ・北宋銭

溝状遺構では、環濠の一部と考えられる溝が１本、円形周溝墓の可能性がある溝が３基確認された。


古墳時代後期の竪穴住居址

弥生時代後期の環濠

佐久市文化財

年　　報　19

2011年３月25日

編集・発行　佐久市教育委員会
〒385-8501　長野県佐久市中込3056
社会教育部 文化財課
〒385-0006　長野県佐久市志賀5953
TEL　0267-68-7321
印　刷　所　有限会社　ヴィアン