

付録

九州地方 出土の尖頭器集成

田崎遺跡 (九州地方出土の尖頭器集成)

長 崎 県

No	遺 跡 名	所 在 地	立 地	層 位	形 態	石 材	素 材	長さ (cm)	巾 (cm)	厚さ (cm)	重量	備 考
1	百 花 台	長崎県南高来郡国見町多比良		4層-第Ⅱ文化層	ポイント状	安 山 岩	縦 長	685	27	09		(伊)台形石器(主体)・小形石刃・削器・石核 ・コア・スクレイパー・挟入削器・U-Falce
2	福 井	〃 北松浦郡吉井町	洞 穴	4層	尖 頭 器	サスカイト		65	40	165		(伊)細石核・搔器・削器
3	堂 崎	〃 西彼杵郡長与町岡	微高舌状の 小坪		尖 頭 器	サスカイト		99	34	12		(伊)細石核・細石刃・ナイフ形石器 ・台形棒石器・搔器
4	原 ノ 辻	〃 壱岐郡石田町西麓	標高15m 微 高 地	4層-褐色粘土層	剥片尖頭器	黒 曜 石	横長剥片	43	1.7	09		第1試掘坑
							縦長剥片	48	2.6	1.1		
							横長剥片	(5.6)	1.75	0.85		
				(表 採)	尖 頭 器	玄武岩質	〃	(10.4)	4.5	2.45		
5	中 山	〃 平戸市		3～4層	剥片尖頭器		縦長剥片	(9.3)	1.9	1.3		
					〃		〃	8.4	2.9	1.15		
					〃		〃	6.5	2.15	1.1		
					〃		〃	6.1	2.6	0.8		
					〃		〃	(3.3)	2.0	0.6		
					〃		〃	4.2	1.7	0.5		
					〃		〃	4.5	1.6	0.9		
					〃		〃	(6.0)	3.5	1.4		
					〃		〃	6.6	2.1	0.6		
6	日 ノ 岳	〃 北松浦郡田平町野田免	丘陵鞍部	(表 採)	尖 頭 状	黒 曜 石	横剥剥片	4.6	2.0	1.0		
						〃	〃	4.2	1.9	1.1		
						〃	〃	4.9	1.8	1.1		
						〃	〃	4.5	1.65	1.2		
						〃	〃	4.5	1.8	0.7		
						〃	〃	4.4	1.6	0.8		
						〃	〃	3.7	2.1	1.1		
						〃	〃	3.7	1.7	0.85		
						〃	〃	4.3	1.8	0.9		
						〃	横長剥片	4.0	2.2	1.0		
						ハリ質 安 山 岩	横剥剥片	4.6	2.2	0.8		
6	日 ノ 岳	〃 〃 〃 〃		(表 採)	尖 頭 状		横剥剥片	5.3	2.5	0.8		
						黒 曜 石	〃	4.0	1.5	1.0		翼状
7	金 城	〃 〃 吉井町福井	標高 140m 急傾斜面	(表 採)	尖 頭 器	サスカイト	横広剥片	112	6.65	1.9		遺跡周辺にサスカイトの原石露頭-原産 地か製作跡 他に不定形剥片・石核
8	刀 ノ 越	〃 〃 刀ノ越										
9	外 輪	〃 福江市大津地区			尖 頭 器	黒 曜 石	横剥剥片	4.5	2.1	1.4		
10	豆 坂	〃 〃			〃	〃	〃	6.1	2.1	1.4		
11	橘	〃 〃			〃	〃	〃	5.6	1.5	1.1		
12	福 江	〃 〃			〃	〃	〃	(4.1)	1.8	1.0		
13	平 床 B	〃 長崎市牧島町	標高 41～50m 丘陵くび れ部		尖 頭 器	安 山 岩		3.3	2.19	0.9		片側からの調整加工
						黒 曜 石		3.08	1.65	0.68		先端部は尖っていない
14	峰 ノ 原	〃 諫早市										写真のみ

佐 賀 県

1	生 石	佐賀県東松浦郡肥前町大浦	標高 21m 上場台地 西南端	2層	粗製石英片	黒 曜 石		4.5	2.9	0.9		左右対称形・(伊)台形が集中
				〃	〃	角閃石安山岩						
				3層	〃	黒曜石・安山岩						
				4層	〃							
				2層	剥片尖頭器		小形の刃器					
				〃	槍先形	サスカイト	大形横剥片					
2	茶園原西園 第1地点	佐賀県多久市多久町	標高 30～ 33m 山麓裾野		サスカイト			22.1	7.05	2.55		他に400余点
					〃			20.4	4.05	1.95		(伊)フレイク・チップ・コア・スクレイパー
					〃			21.3	5.7	1.8		
					〃			19.1	6.3	2.1		
					〃			24.75	5.7	1.8		
					〃			31.8	7.2	2.7		

田崎遺跡（九州地方出土の尖頭器集成）

3	第Ⅰ地点	佐賀県多久市多久町	第Ⅰ地点の東 20 m	サヌカイト	20.7 (18.8)	3.9 5.4	1.65 1.95	他に 175 点 (Ⅱ)コア・フレイク・チップ・礫
				〃	15.5	5.25	1.65	
				〃				
				〃	(15.3)	3.9	1.2	
				〃	(18.2)	3.6	1.8	
4	茶園原・東ノ原	〃	西畑Ⅰの西 120 m	サヌカイト	(8.6)	3.6	1.4	他に 18 点
				〃	(9.8)	2.9	1.2	(Ⅱ)フレイク・チップ
				〃	8.8	3.3	2.6	
				〃				
5	茶園原・茶園Ⅰ	〃	西畑Ⅰの東南 60 m	サヌカイト	24.85	5.95	2.3	他に 10 点
				〃				(Ⅱ)フレイク・チップ
				〃				
				〃	(11.2)	4.9	1.75	
6	経ノ峯第Ⅰ次調査Ⅰ区	〃 多久市北多久町大字小侍	標高 38 ~ 41 m 丘陵	サヌカイト	3.2	2.4	0.8	
				〃	3.8	2.6	0.9	
	経ノ峯第Ⅰ次調査	〃 〃 〃 〃		サヌカイト	4.5	2.5	1.0	
				〃	4.2	2.6	1.15	
	第Ⅱ次調査	〃 〃 〃 〃	標高 41 ~ 43 m 丘陵	2 層・黄褐色土 尖頭器	4.9	3.7	1.2	
				〃	6.5	3.9	1.4	
				〃	10.9	4.8	1.9	

熊本県

1	下城Ⅰ	熊本県阿蘇郡小国町大字下城	標高 400 m 丘陵北端	4 層	三稜尖頭器	黒曜石	横長	4.0	1.9	1.6	11.37	未製品 (Ⅱ)ナイフ形石器・彫器・礫
					〃	〃	〃	2.9	1.4	1.1	3.1	
					〃	〃	〃	(4.1)	1.3	1.3	(2.9)	
					〃	〃	〃	4.2	2.5	1.6	12.7	
					〃	〃	縦長	3.3	1.6	1.2	4.07	
					〃	〃	横長	4.4	1.5	1.3	5.89	
					〃	〃	〃	3.3	2.8	1.6	5.91	
					〃	〃	〃	3.9	1.5	2.0	8.63	
					〃	〃	〃	2.4	1.1	1.2	2.60	
2	下城Ⅱ	同 上		第 1 文化層								
						黒曜石		(7.4)	2.3	1.0		主剥離面には両側から押圧剥離
						輝緑凝灰岩		(5.4)	0.7	0.7		〃
						黒曜石						〃 基部は円形
						粘板岩(?)		(5.6)	2.0	1.85		
												未製品か?
						珪質安山岩		(4.8)	1.1	0.8		
						ガラス質安山岩		3.6	0.9	0.6		素材がよい。背面残毛からの剥離はない
						凝灰岩(?)		(5.0)	1.1	0.9		三面加工
						黒曜石						断面二等辺三角形
						〃		(4.1)	1.8	1.5		
						輝緑凝灰岩						二面加工
						黒曜石		3.7	1.3	0.95		
								3.7	1.3	0.75		
						黒曜石		4.8	2.0	2.0		未製品か?
						〃						
						〃		(4.7)	2.4	1.3		未製品か?
						〃						断面凸レンズ状
						角閃石安山岩	横長剥片					主剥離面を残す
						黒曜石	縦長剥片					打面・打点をそのまま残す。断面菱形
						ガラス質安山岩	〃					
						黒曜石	〃					
												(Ⅱ)ナイフ形石器・スクレイパー・石錐・石核

大分県

	吹上	大分県日田市吹上町		(表採) 尖頭器		(4.2)	1.9	1.25	(Ⅱ)ナイフ形石器・台形礫石器
				〃		(9.2)	2.6	0.8	
	平野	〃 〃 石井町		(表採) 尖頭器 流紋岩					

福岡県

1	野黒坂	福岡県筑紫野市鉢隈		三稜形紡錘形					写真のみ
---	-----	-----------	--	--------	--	--	--	--	------

田崎遺跡（九州地方出土の尖頭器集成）

長 崎 県

N	遺 跡 名	所 在 地	立 地	層 位	形 態	石 材	素 材	長さ (cm)	巾 (cm)	厚さ (cm)	重量	備 考
1	岩 下	長崎県佐世保市松瀬町岩下	標高200m	5層	押型文	石 槍						先端
					〃							〃
					〃							〃
					〃							先端欠
					〃			89	25	08		〃
					磨製石槍			108	22	09		19号人骨副葬品
					〃			118	235	095		〃
					〃			62	15	05		〃
					〃			85	20	08		〃
					〃							〃
					〃			98	17	05		〃
					尖頭状石器			32	31	07		
					〃			32	28	08		
					〃			38	30	11		
					〃			38	215	10		(内)石鏃・つまみ形石器・削器・砥石・磨石
				6層								
				条痕文・疑似爪	石 槍							先端
				形文	〃							〃
					〃							〃
					〃							〃
					〃							〃
					〃							肩部
					〃							〃
					〃							肩～基部
					〃							〃
					〃							〃
					尖頭状石器			235	21	09		三角形
					〃			25	24	07		〃
					〃							〃
					〃			36	28	21		〃
					〃			42	325	10		〃
2	岩 下			6層	尖頭状石器			34	24	085		舌状基部？
					〃			325	21	05		先端部に2次加工あり
					〃			(32)	15	05		〃
					〃			(36)	19	10		
					〃			35	21	06		
					〃			45	21	06		舌状基部をもつ
					〃			34	27	04		一次剥離が大きく残る
												(内)
3	直 谷	〃 北松浦郡吉井町	洞 穴	3層	尖 頭 器	サヌカイト						(内)鏃器・小石刀
4	泉 福 寺	〃 佐世保市瀬戸越町	洞 穴 (第2)		石 槍	黒 曜 石		(28)	15	04		両面加工
					〃	安 山 岩		127	26	105		〃 彫器に再加工？
					尖 頭 状	黒 曜 石		436	22	09		スクレイパー？
												(内)石鏃・拇指状鏃器
5	岩 谷 口	〃 北松浦郡世知原町	第1洞穴		石 槍	輝石安山岩	石刃状剥片	126	32	04		先端部の片側のみ調整
					〃	〃		82	30	054		
					〃							先端部
					〃							舌状基部
					〃							〃
					尖 頭 状							
												(内)石鏃・石匙・削器・石斧・つまみ形石器・石核
			第2洞穴	3層	尖 頭 状	黒 曜 石						
				4層	〃	輝石安山岩	大形横長					(内)石鏃・削器・彫器・つまみ形石器・石核
6	田 中	〃 南高来郡深江町			爪形文	石 槍						(内)写真のみ

佐 賀 県

1	白 蛇 山	佐賀県伊万里市東山代町船野	標高100m 国見山麓 裾野 岩 陰	9層	押型文 貝殻文 刺突文	尖 頭 器	安 山 岩	(47)	25	09		片面未調整 (内)石鏃・石鏃・スクレーパー
---	-------	---------------	-----------------------------	----	-------------------	-------	-------	------	----	----	--	--------------------------

田崎遺跡（九州地方出土の尖頭器集成）

No	遺跡名	所在地	立地	層位	形態	石材	素材	長さ (cm)	巾 (cm)	厚さ (cm)	重量	備考
2	牟田辻	佐賀県唐津市枝去木矢倉	標高154m 上場台地中央	2層下 3層上 3層下	押型文 〃 条痕文	尖頭状石器 〃 〃	黒耀石 〃 サヌカイト	縦長剥片 6.93	2.96	1.26	18.7	両面調整 〃 表裏両面に一次剝離面を残す 伊石鉄・スクレイパー・石斧・砥石 ・磨石・凹石・石核・石刃・蔽石
3	盗人岩	〃 西松浦郡西有田町		5層		石槍						

熊本県

1	立神ドトク	熊本県八代郡宮原町大字立神	標高54～ 59m台地	3層 押型文 4a層	尖頭器 〃 〃	チャート 〃 〃	不定形剥片 〃 〃	2.6 (2.6) (2.2)	1.9 2.3 1.9	0.6 0.5 0.5	3.10 (28) (18.2)	両側から調整剝離 〃 〃 (伊)3層-削器・削器・石錐・石鏃・石核・ナゲ 4a層- 細石刃
2	中後迫	〃 菊池郡大津町大字吉城	標高250m 丘陵裾部	5～6層 押型文	尖頭器 〃 〃 〃	黒耀石 〃 〃 〃		2.3 (2.65)	2.0 2.6	0.6 1.0		スクレイパーとしての機能をもつ 柳葉形 柳葉形 伊石鉄・磨石・石皿・スクレイパー 碌器・環状石斧
3	里ノ城	〃 球磨郡多良木町多良木	標高176m 河成段丘	厚手無文	尖頭器	珪質頁岩		9.7	3.6	0.75		両面加工 伊細石刃・細石器・小石核・石鏃・ 削器・敲打器・二次加工剥片・使用 痕剥片・彫刻刀様石器・角直状石器

大分県

1	二日市	大分県玖珠郡九重町		第8文化層・条痕文 第9文化層・〃	倍先形尖頭器 有否尖頭器 〃 〃 〃	サヌカイト 〃 頁岩質 サヌカイト 黒耀石		8.9 (7.0) (8.0)	2.6 2.6 2.7	1.0 0.6 0.8	23.01 14.24 20.73	伊石鉄・楔形石器・スクレイパー・ 二次加工剥片・蔽石 舌状基部 基部 伊石鉄・石錐・斧形石器
---	-----	-----------	--	----------------------	--------------------------------	-----------------------------------	--	-----------------------	-------------------	-------------------	-------------------------	--

福岡県

1	原	福岡県春日市上白水字原	標高34m 台地西端部	3層・無文・ 押型文	打製石槍 尖頭状石器	安山岩 〃						
2	深原	〃 筑紫郡那珂川町大字中原	標高39～ 41m 扇状台地	早期 後半	打製石槍 〃 尖頭状石器 〃 〃 〃 〃 〃 〃 〃 〃 〃 安山岩	安山岩 〃 黒耀石 安山岩 黒耀石 流紋岩 〃 〃 安山岩		3.51 7.2 (3.8) (3.75) (3.0) 3.1 3.7 3.65 3.2 3.1 3.35 3.65	2.6 1.9 2.45 2.6 2.6 2.3 3.0 3.5 2.85 2.85 2.45 3.0	0.6 0.95 0.9 1.1 0.9 1.0 1.3 0.8 0.7 0.7 1.0 1.15	7.6	舌状基部 舌状基部 三角形・定型化 〃 〃 〃 〃 〃 〃 〃 〃 〃 〃

参 考 文 献

№	報 告 者	報 告 書	
1	麻生 優・白石浩之	百花台遺跡 — 日本の旧石器文化第3巻	1977
2	鎌木義昌・芹沢長介	長崎県福井岩陰・第一次発掘調査の概要—考古学集刊第3巻第1号	1965
3		堂崎遺跡 — 長崎県文化財調査報告 第10集	1971
4		原ノ辻遺跡(II)長崎県文化財調査報告 第31集	1977
5	下川達弥	「いわゆる剝片尖頭器とよばれている石器について」中山遺跡の研究Ⅱ	1979
6	中村和正	「日ノ岳遺跡採集の一資料」長崎県の考古学Ⅰ長崎県考古学会	1979
7	福田一志	「長崎県金城遺跡の尖頭状石器」同 上	1979
8	岡村広法・中谷雅治	長崎県北松浦郡刀ノ越の石器 古代文化 20—5	1968
9-12	下川達弥	日本最西端の旧石器資料 考古学ジャーナル167	1979
13	〃	曲崎古墳群調査報告書 長崎市教育委員会	1977
14		諫早北バイパス関係埋蔵文化財調査報告 第1集 図録編	1975
15	麻生 優	岩下洞穴の発掘記録	1968
16	麻生 優・白石浩之	泉福寺洞穴の第6次調査 考古学ジャーナル№116	1975
17	古代学協会 世知原町教育委員会	岩谷口遺跡群の発掘調査	1976
18	百人委員会	島原市の海中千瀉遺跡(図録)・百人委員会埋蔵文化財報告第2集	1974
19		白蛇山洞穴遺跡：佐賀県立博物館調査研究書第1集	1974
20		牟田辻・中野遺跡：佐賀県文化財調査報告書第45集	1979
21		立神ドトク遺跡：熊本県文化財調査報告 第35集	1979
22	中後迫遺跡調査団	中後迫遺跡調査報告	1978
23		里ノ城遺跡：熊本県文化財調査報告 第51集	1980
24	橘 昌信	大分県二日市洞穴発掘調査報告書	1980
25		原遺跡：山陽新幹線関係埋蔵文化財調査 第10集	1979
26		深原遺跡： 〃 第8集	
27		生石・森の下遺跡 — 佐賀県文化財調査報告書第43集	1978
28		茶園原遺跡 — 多久市文化財調査報告書 第4集	1979
29	吉留秀敏	第3回九州旧石器文化研究会：研究発表要旨 筑後川上流域の先土器時代遺跡	1980
30		下城遺跡Ⅰ 熊本県文化財調査報告 第37集	1979
31		下城遺跡Ⅱ 〃 第50集	1980
32		筑紫野市立歴史民俗資料館 展示資料図録Ⅰ	1979

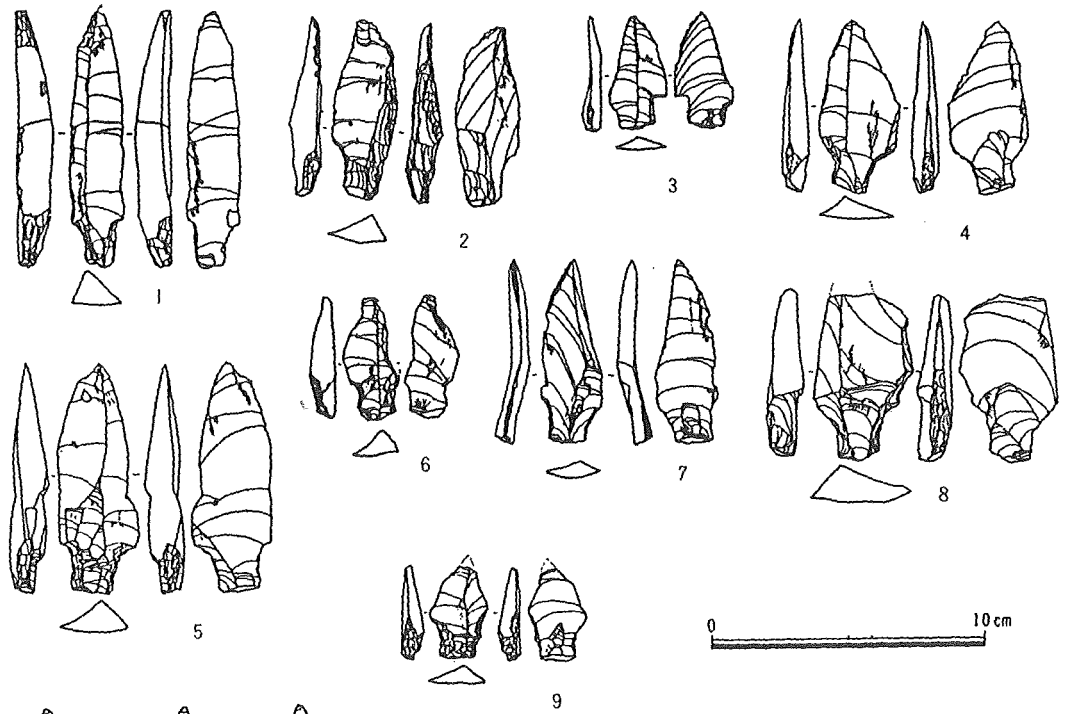
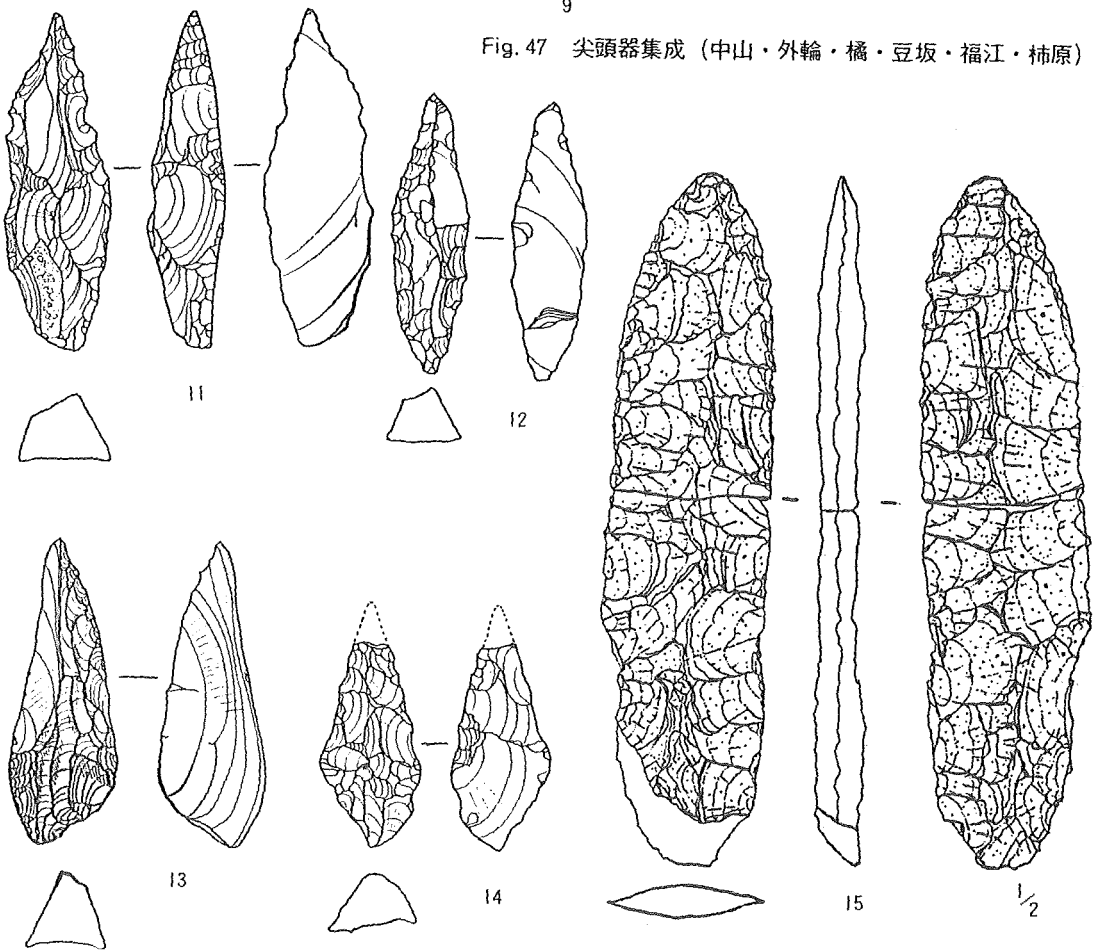


Fig. 47 尖頭器集成（中山・外輪・橘・豆坂・福江・柿原）



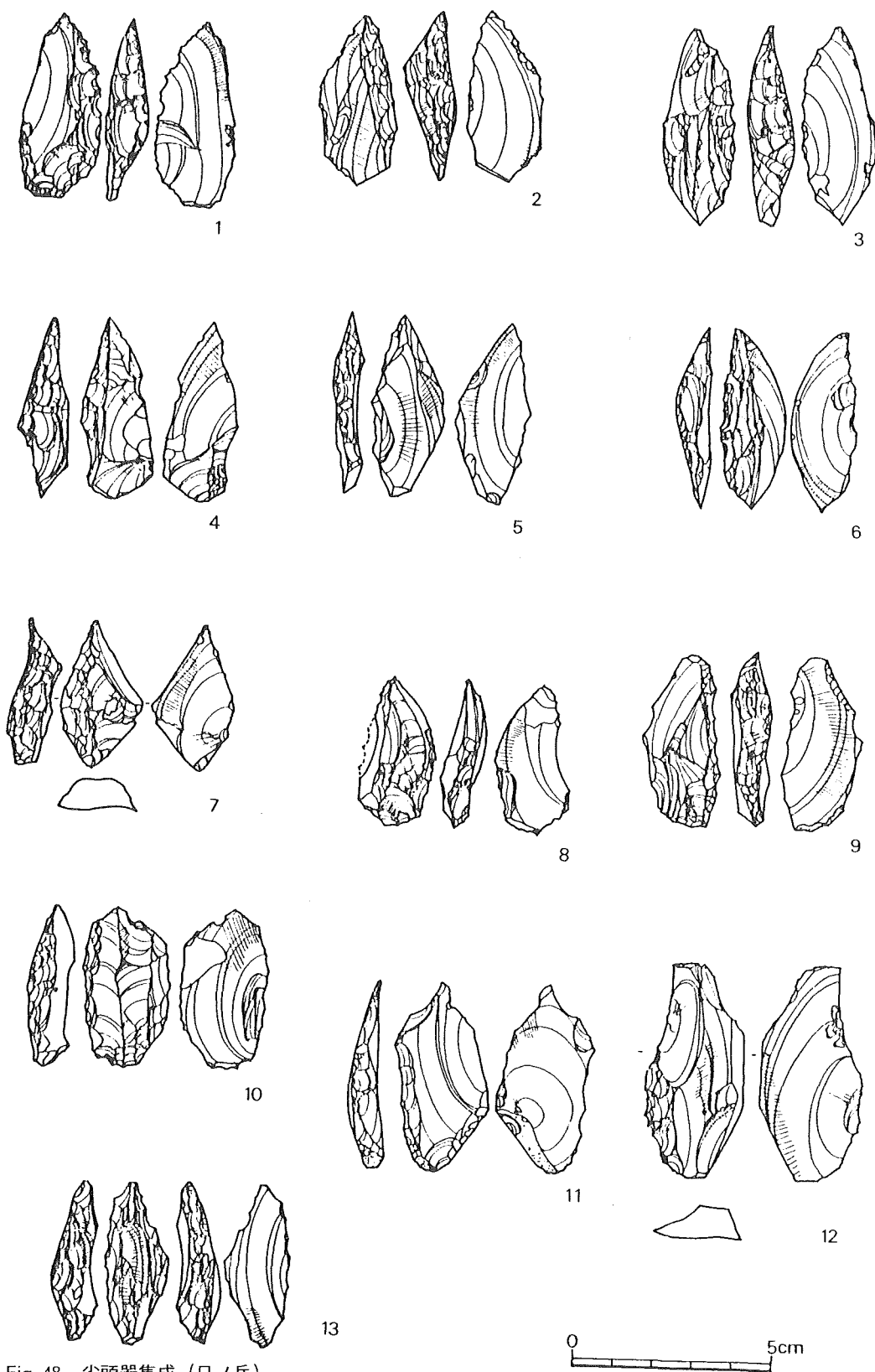


Fig. 48 尖頭器集成（日ノ岳）

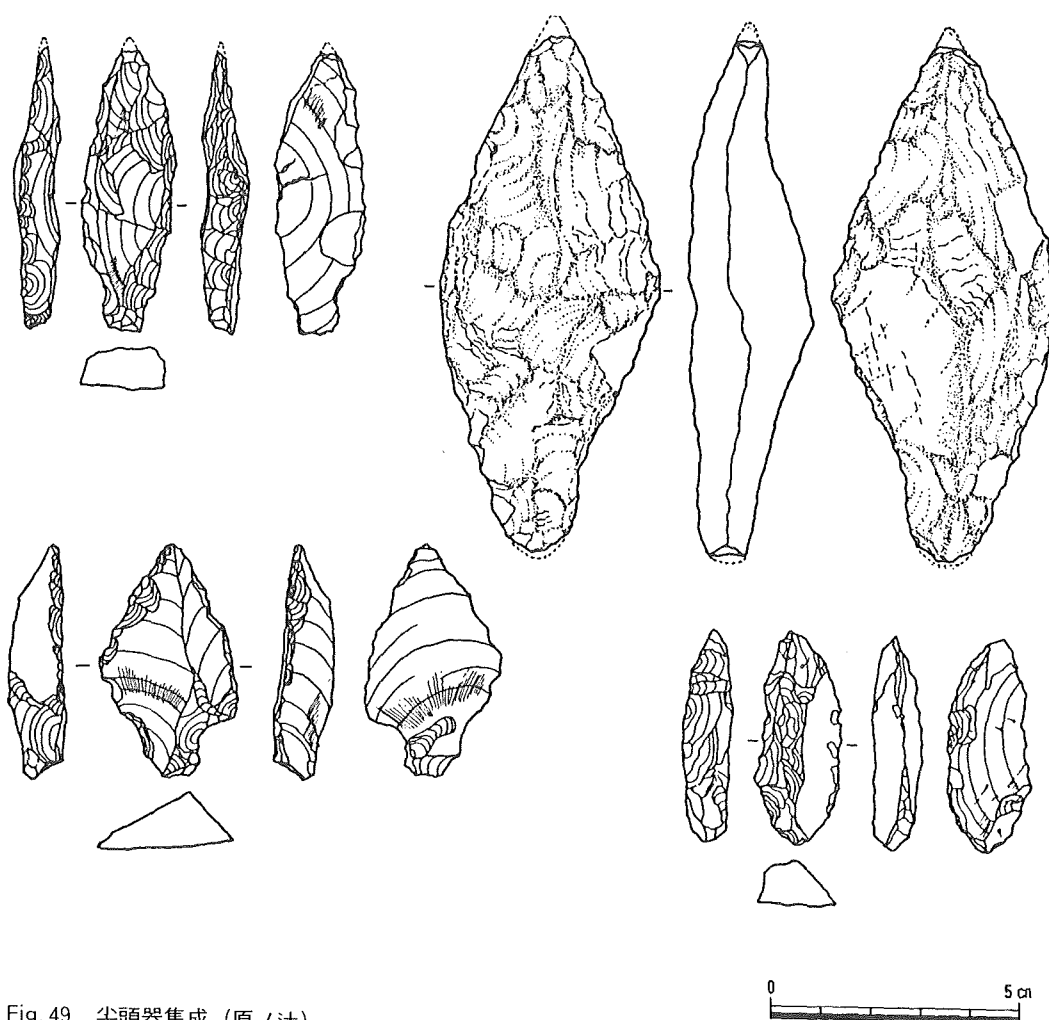


Fig. 49 尖頭器集成（原ノ辻）




Fig. 50 尖頭器集成（生石・東ノ原・茶園Ⅰ）

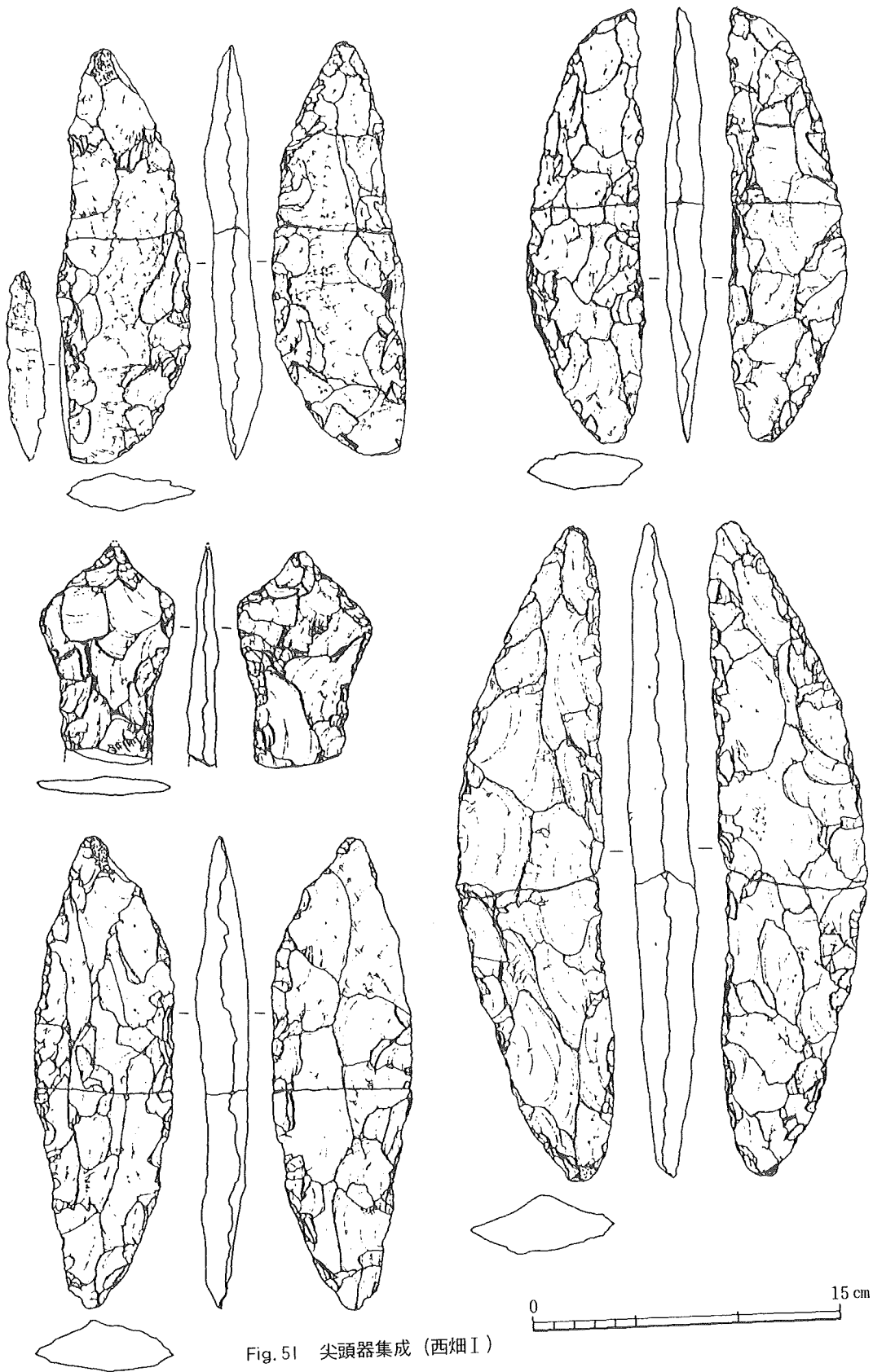


Fig. 51 尖頭器集成（西畑Ⅰ）

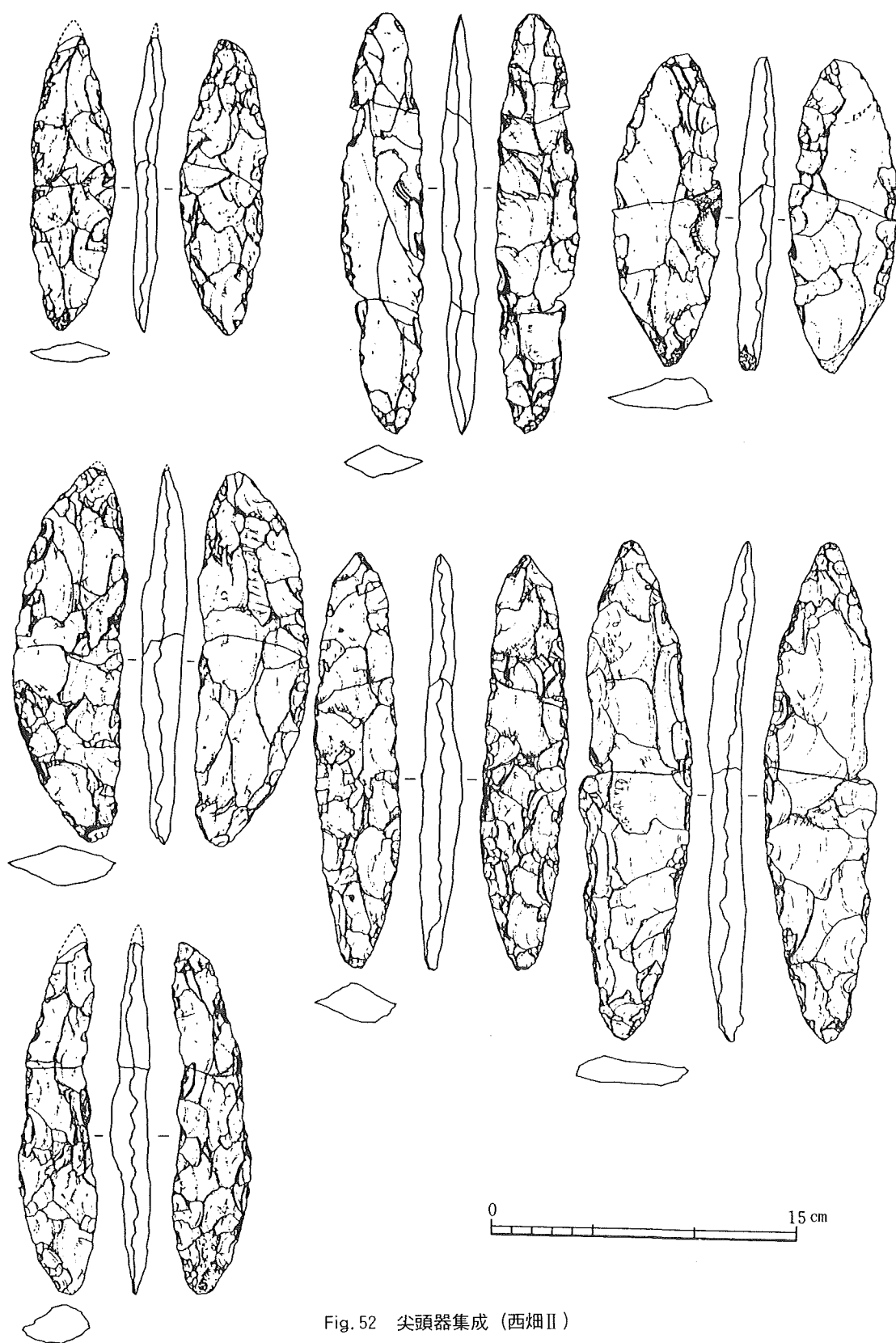
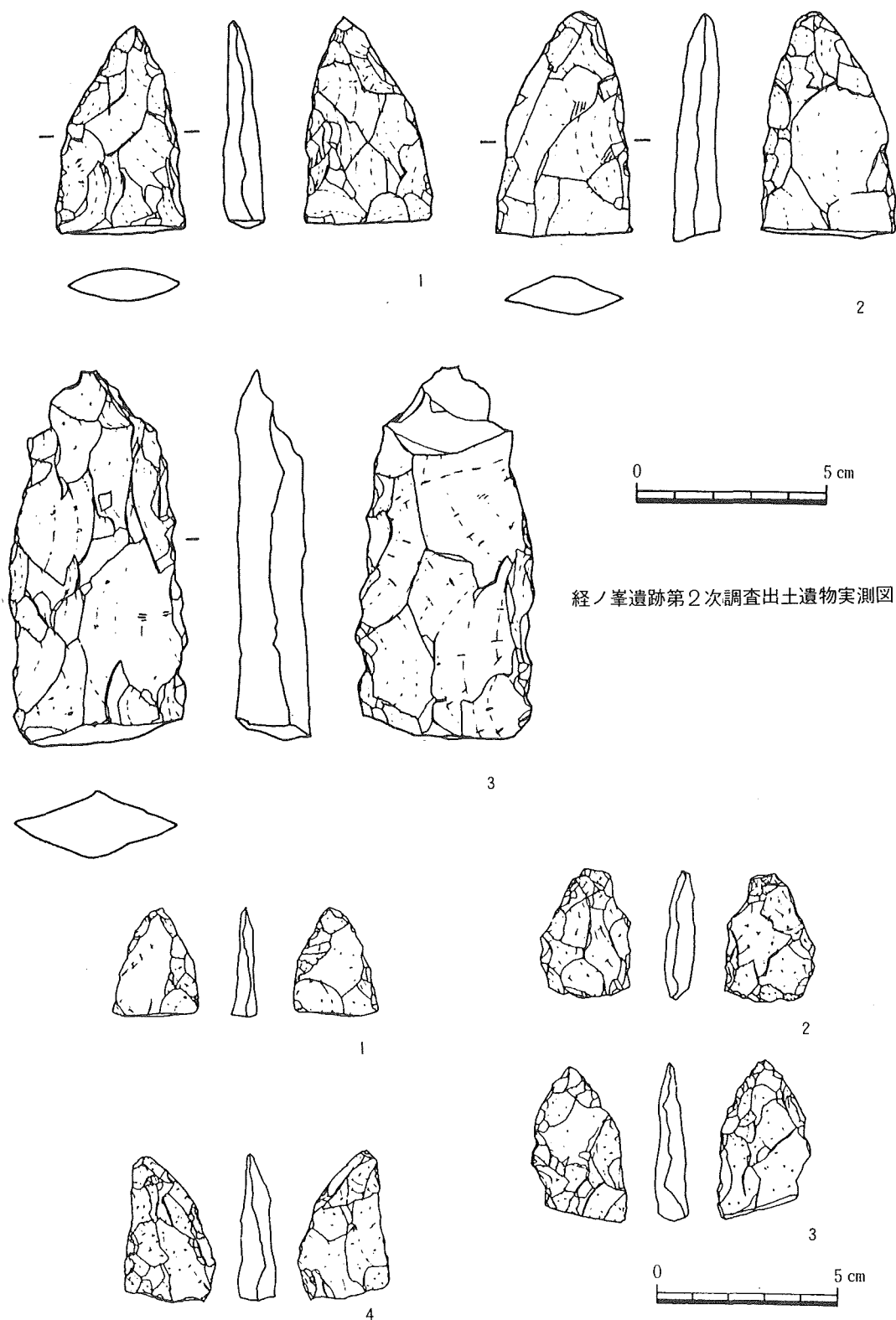


Fig. 52 尖頭器集成（西畑Ⅱ）



経ノ峯遺跡第2次調査出土遺物実測図

経ノ峯遺跡第Ⅱ区出土遺物実測図

Fig. 53 尖頭器集成（経ノ峯）

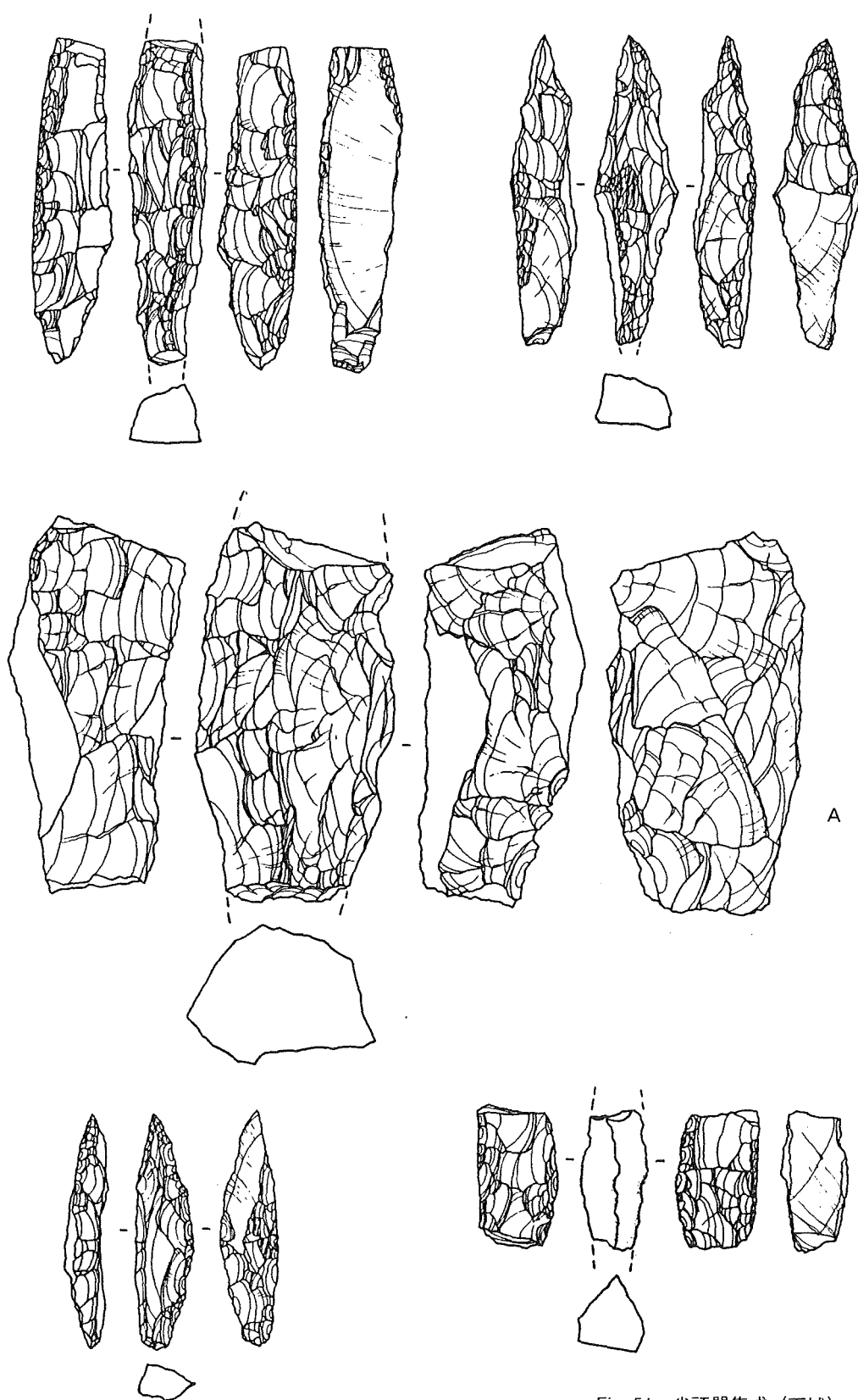


Fig. 54 尖頭器集成（下城）

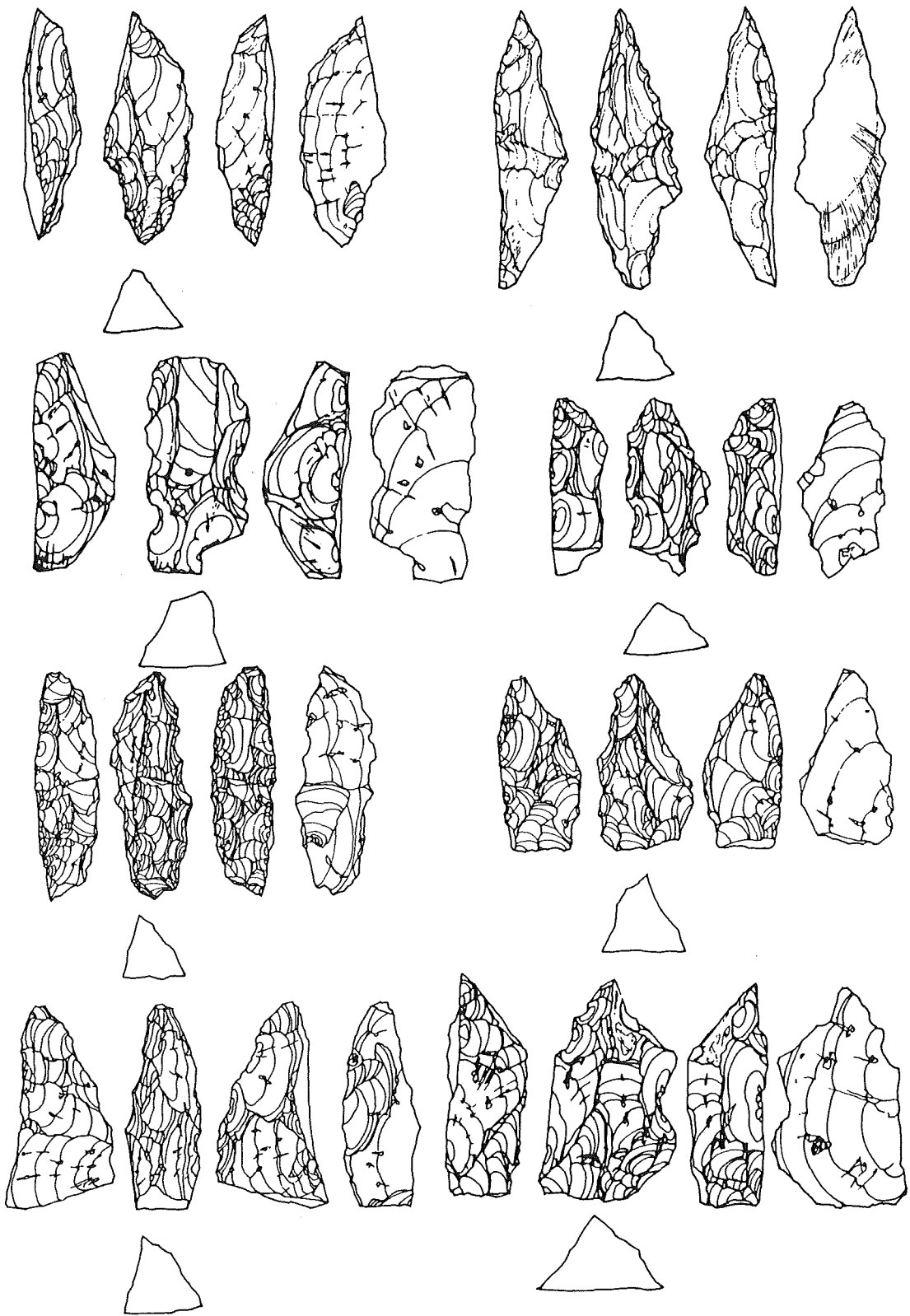


Fig. 55 尖頭器集成（下城）

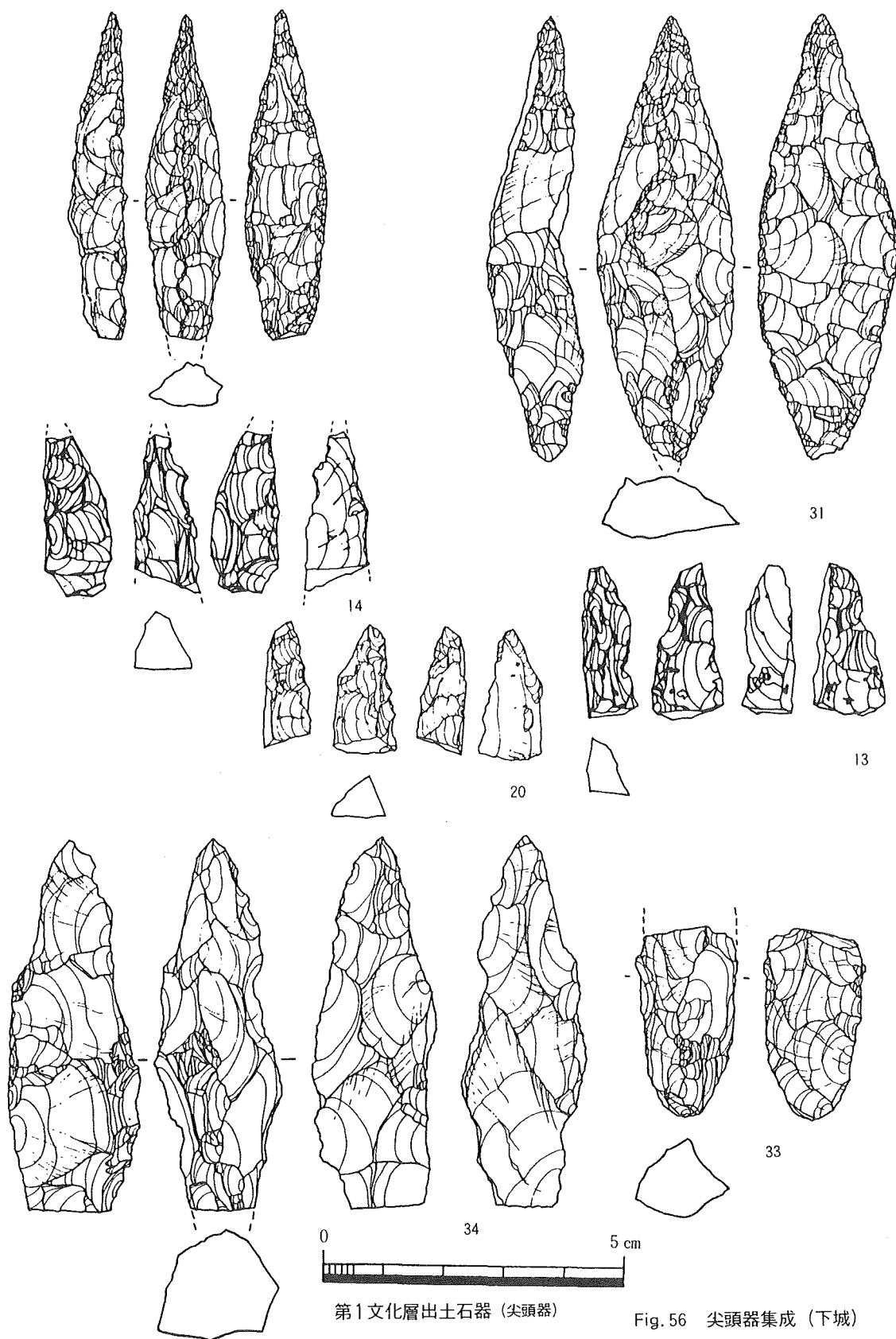


Fig. 56 尖頭器集成（下城）

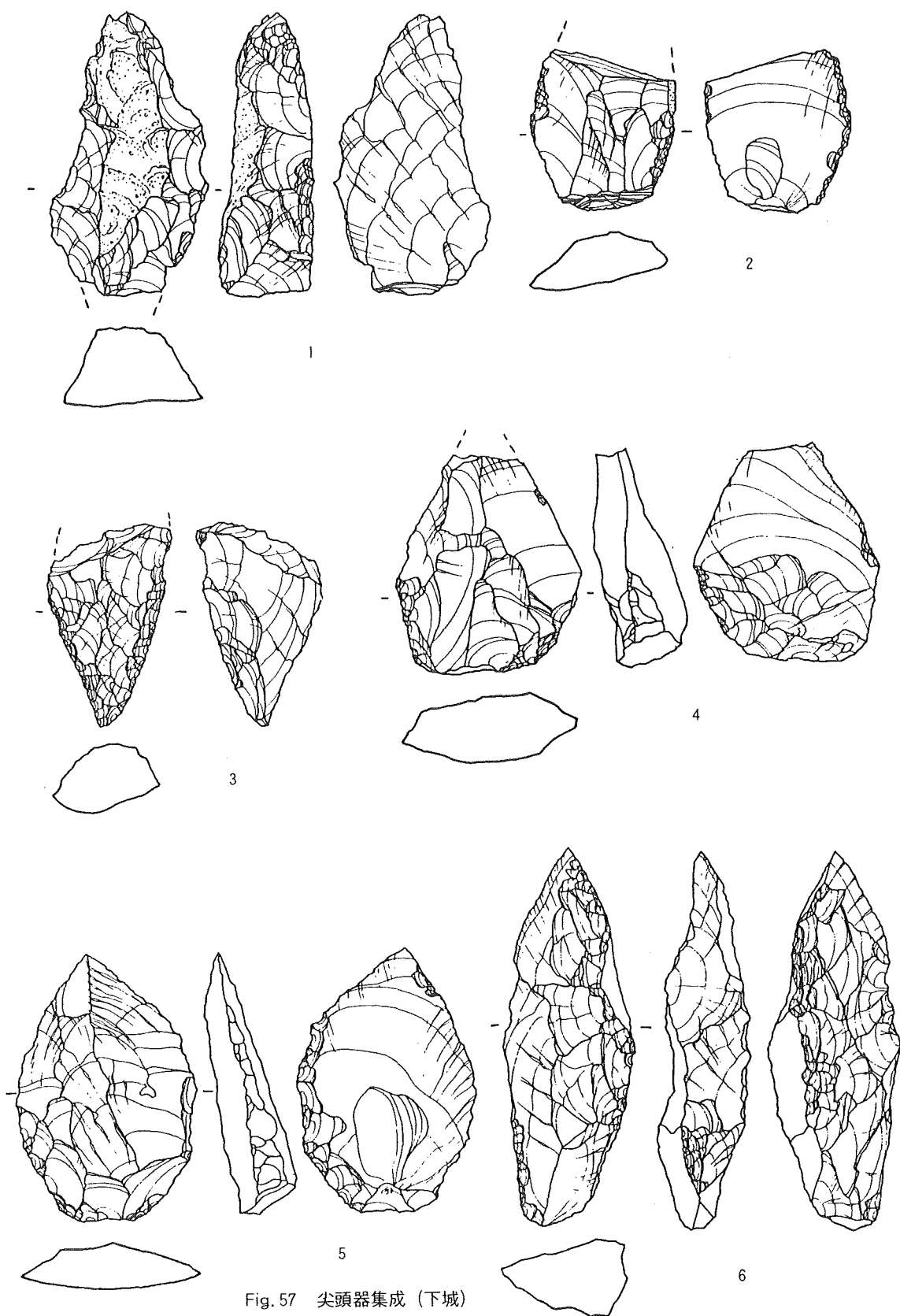


Fig. 57 尖頭器集成（下城）

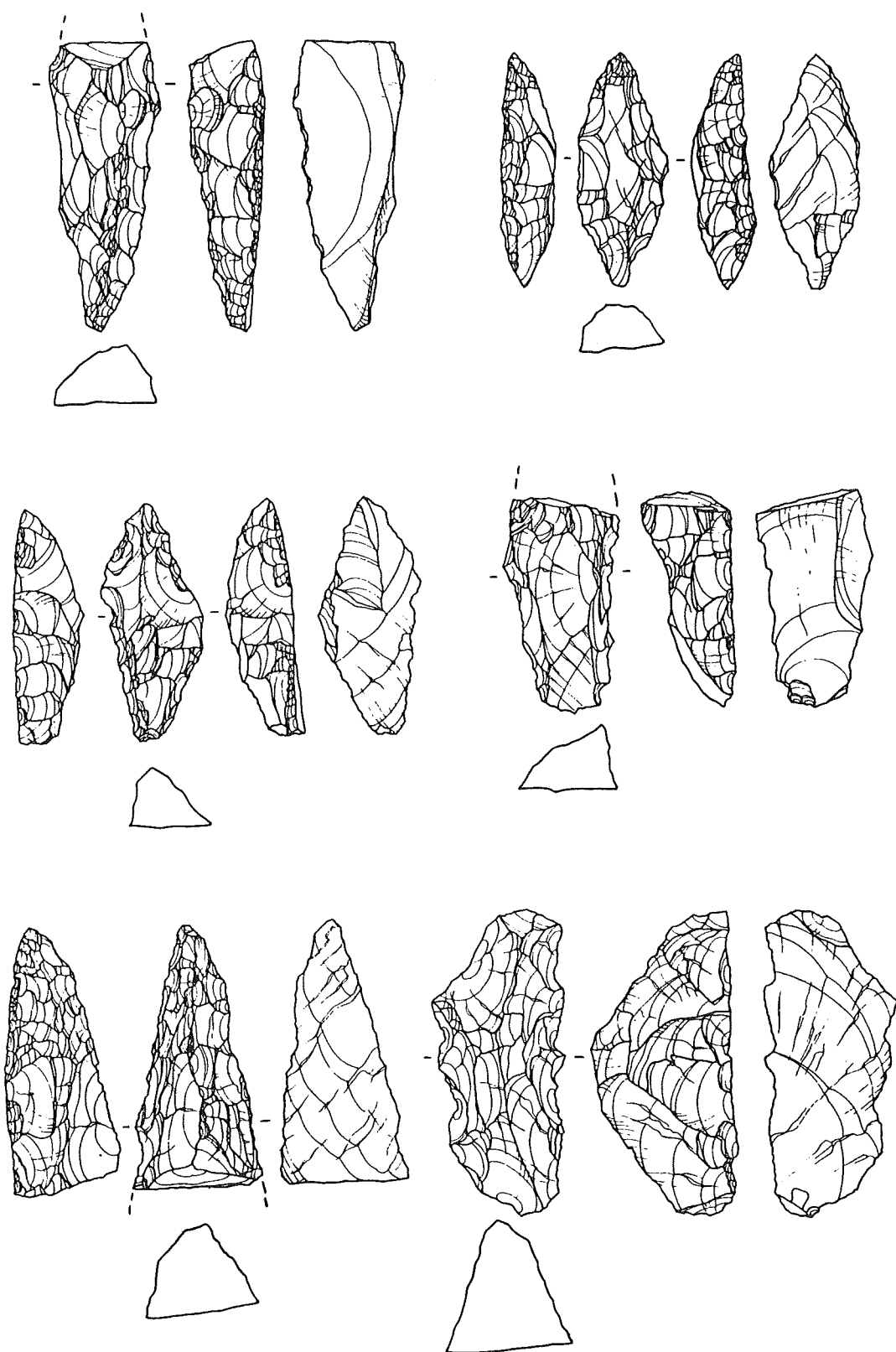


Fig. 58 尖頭器集成（下城）

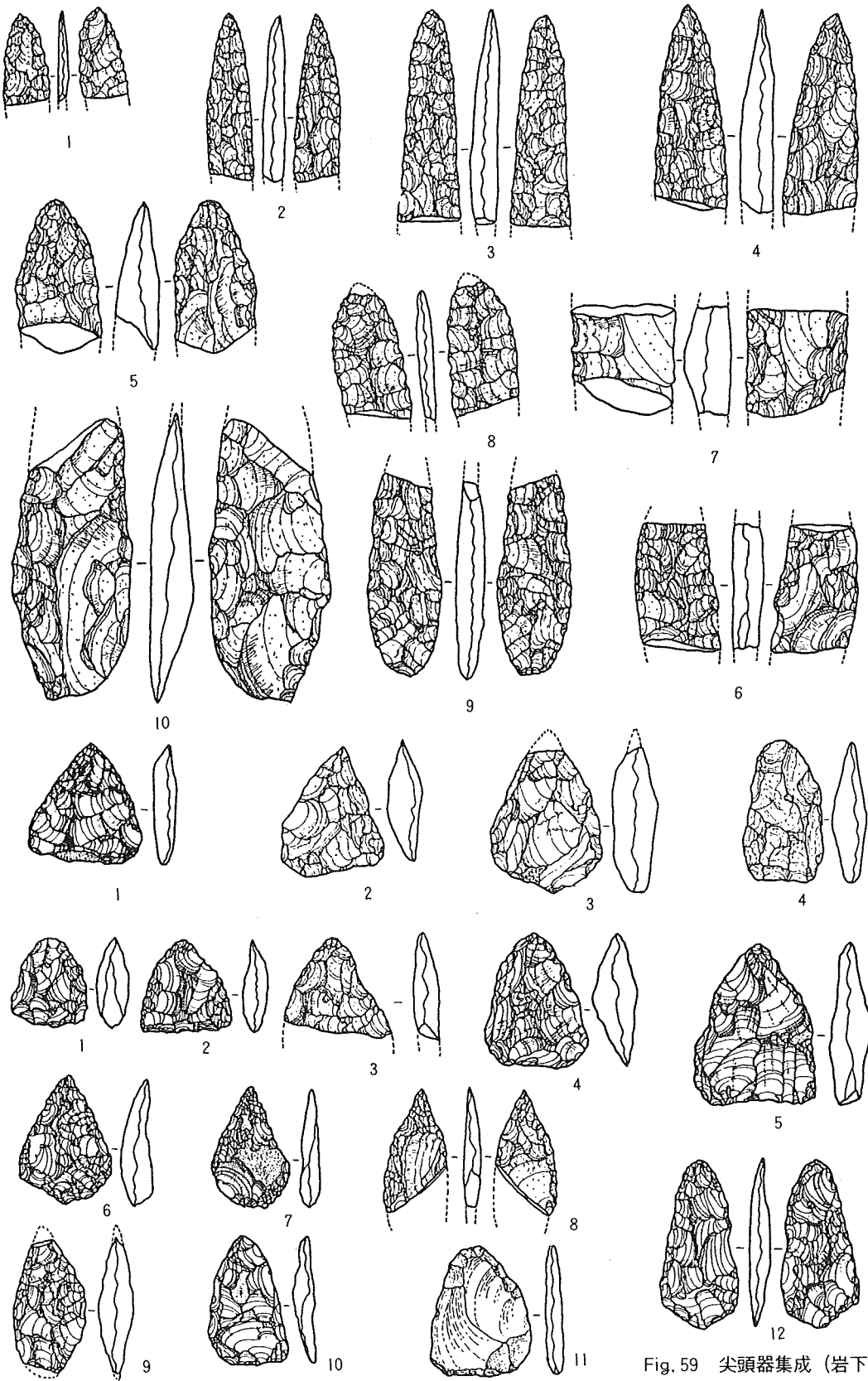


Fig. 59 尖頭器集成（岩下）

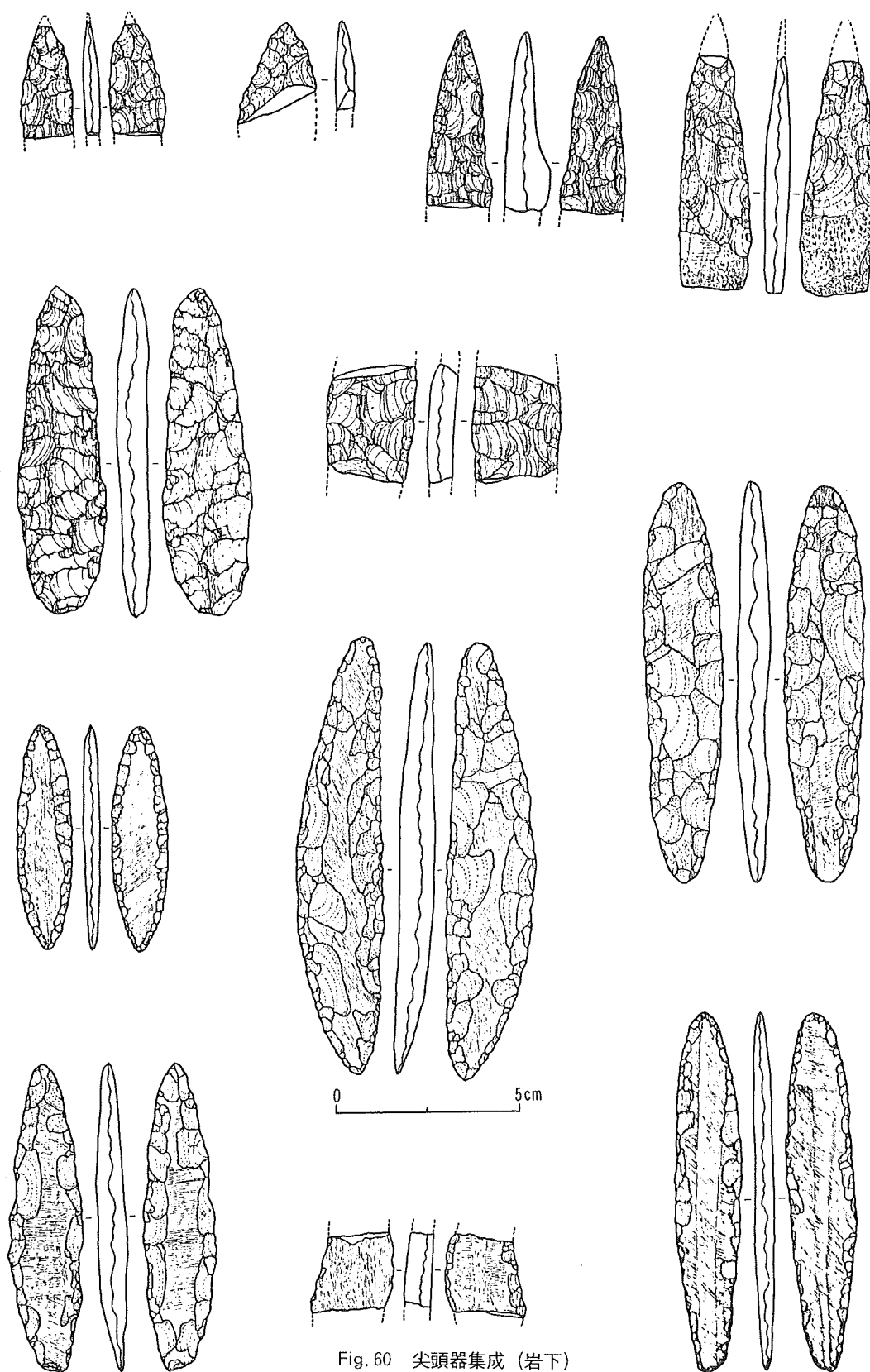


Fig. 60 尖頭器集成（岩下）

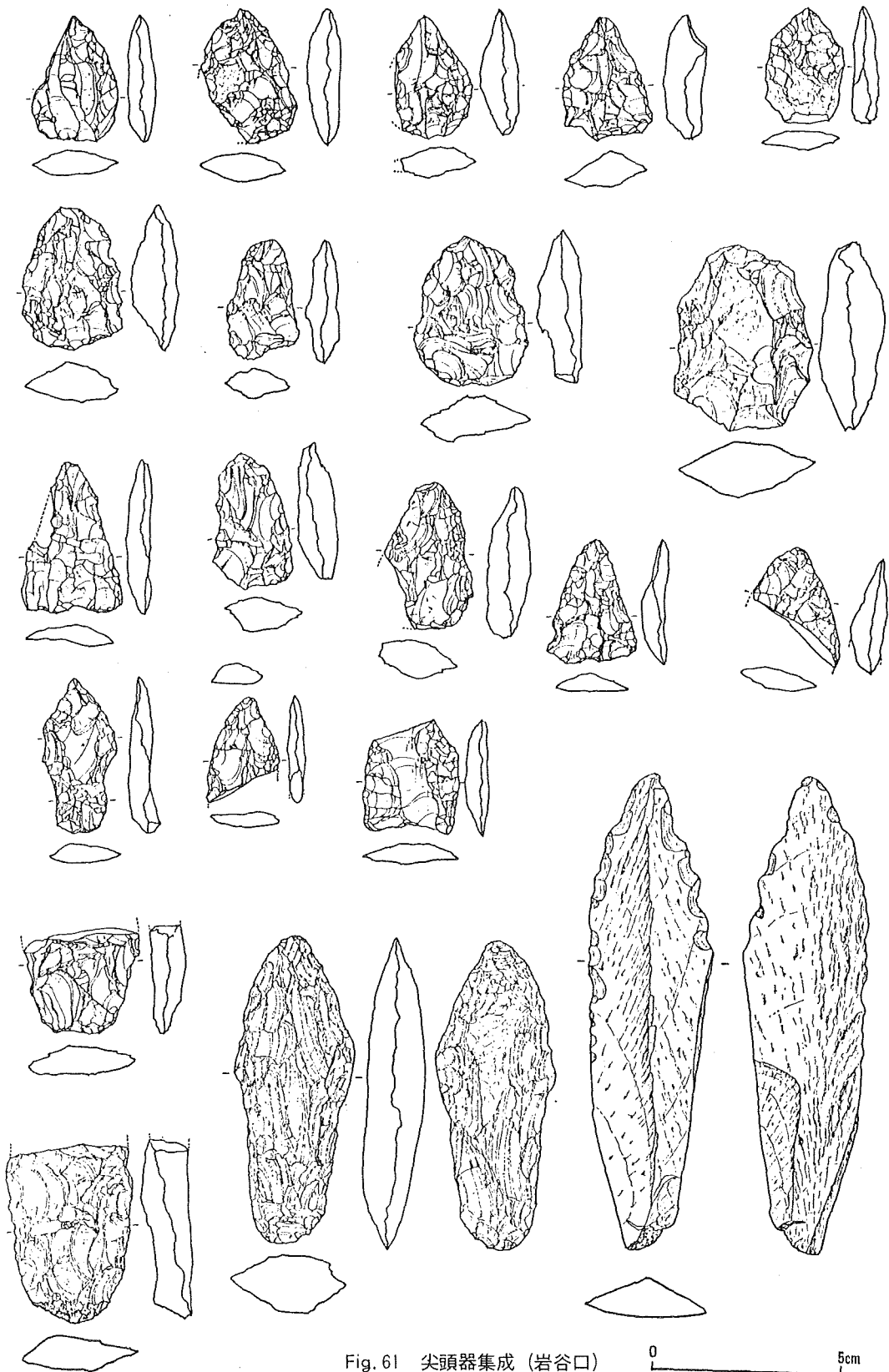


Fig. 61 尖頭器集成（岩谷口）

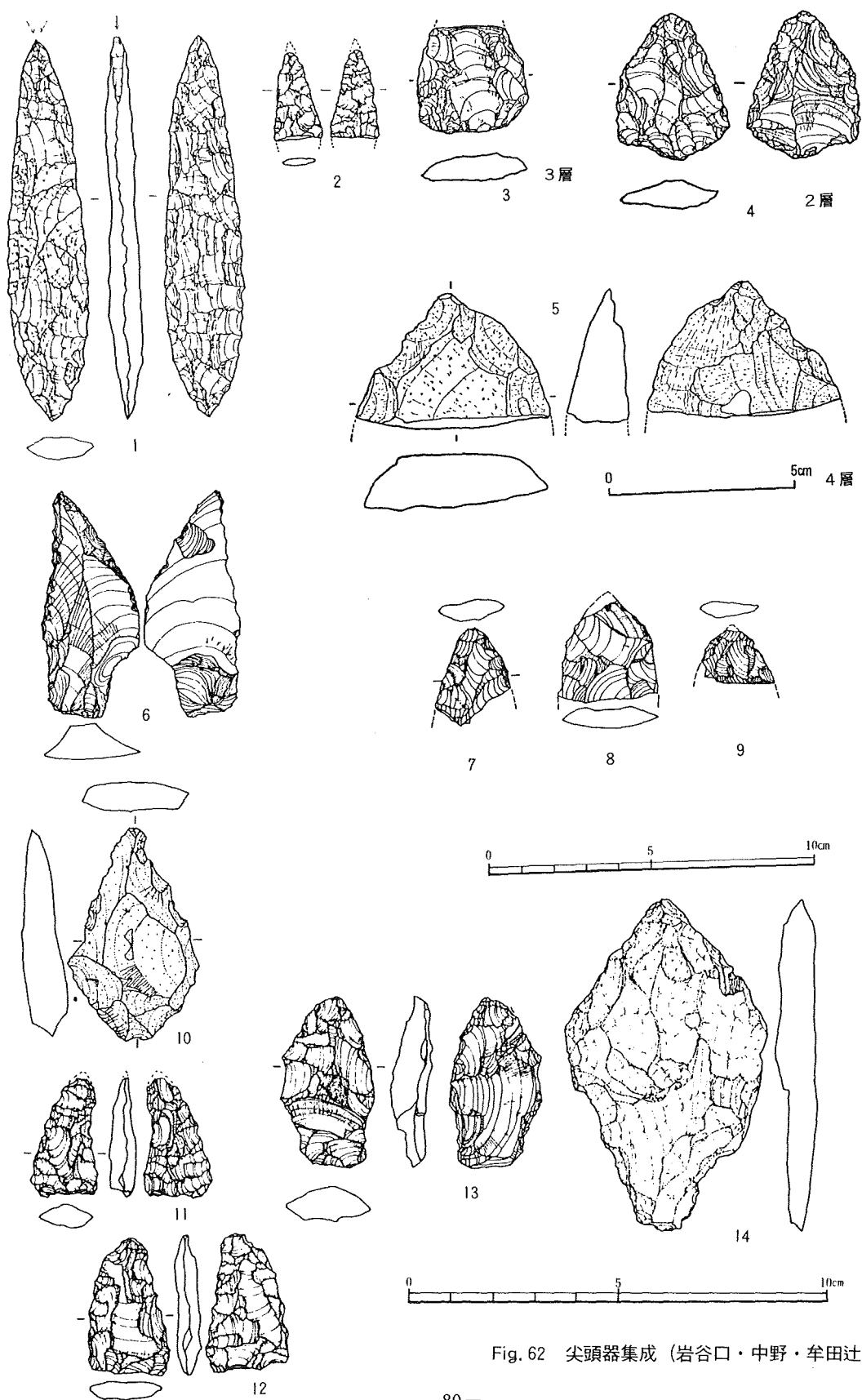


Fig. 62 尖頭器集成（岩谷口・中野・牟田辻）

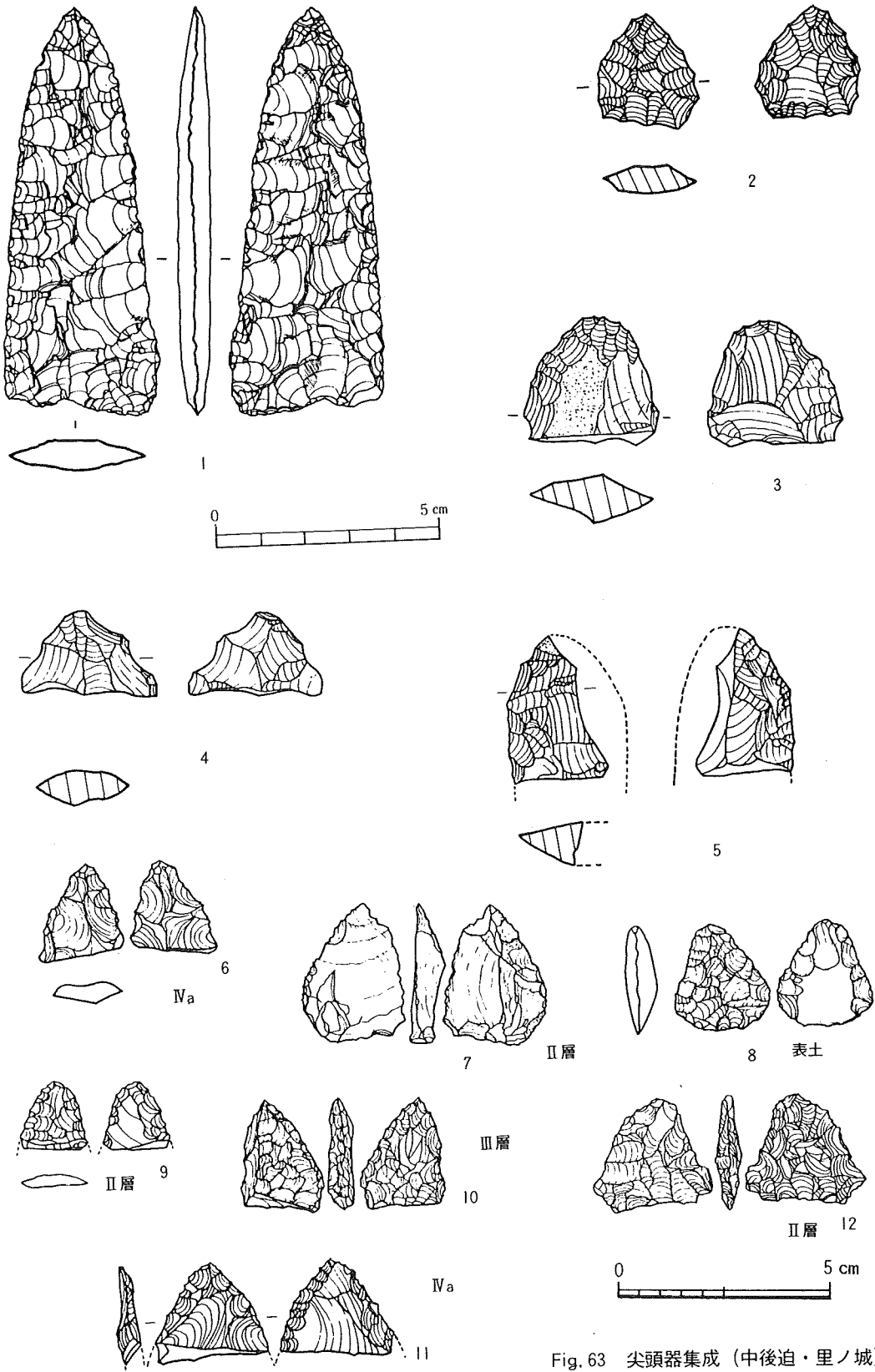


Fig. 63 尖頭器集成（中後迫・里ノ城）

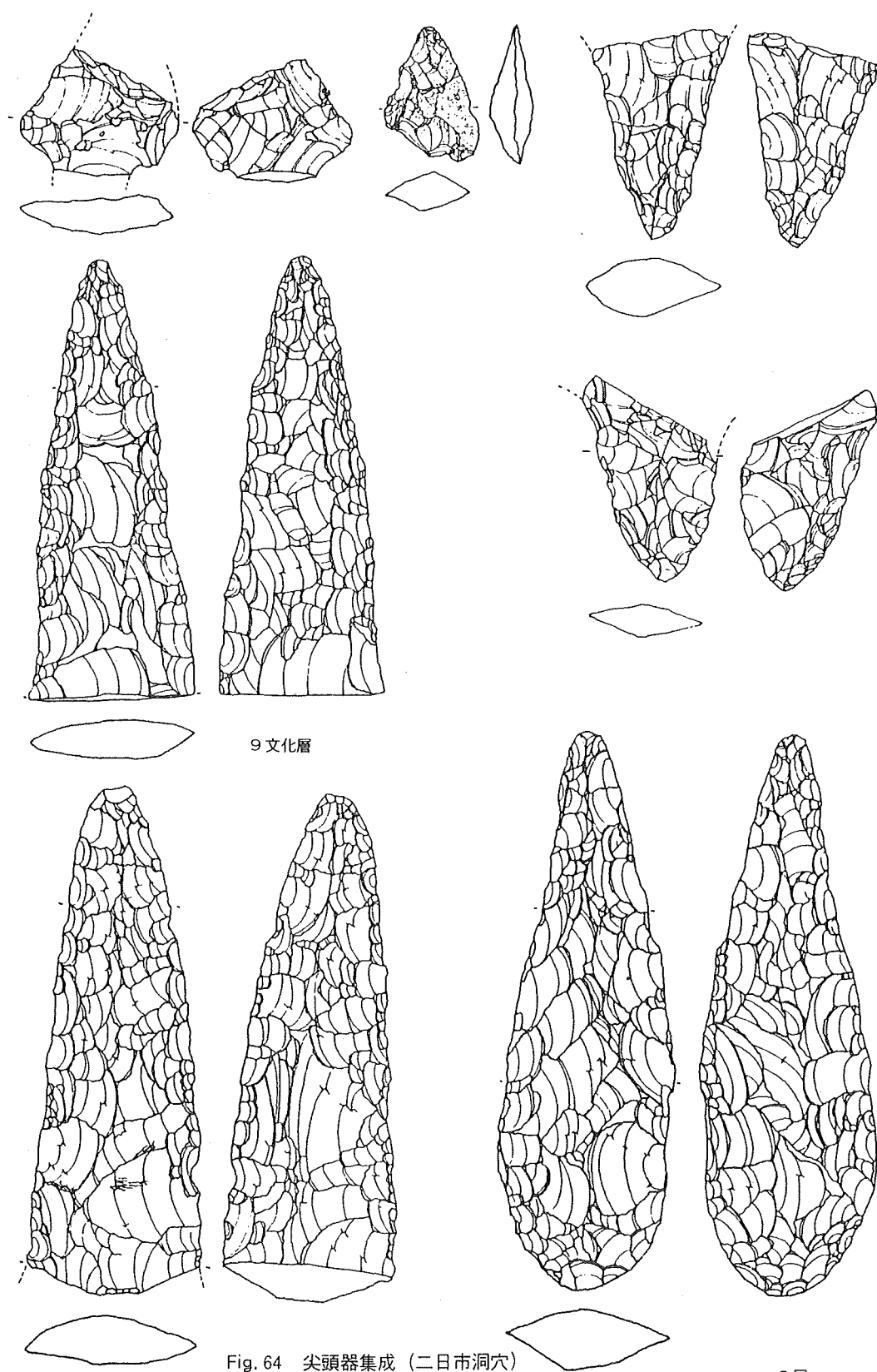


Fig. 64 尖頭器集成（二日市洞穴）

8 層




Fig. 65 尖頭器集成（深原・原）