

神奈川県内における奈良・平安時代の農具

奈良・平安時代研究プロジェクトチーム

奈良・平安時代研究プロジェクトチームは、今年度から新たな取り組みとして、農具を取り上げることにした。農具は集落遺跡、生産遺跡のみならず官衙跡や寺院跡などからも出土する。また近年県下においては、低地に所在する遺跡を対象とした調査事例が増加傾向にあり、鉄製のみならずあわせて木製の農具も少しずつ出土量を増やしてきている。

この農具は、生産遺跡と共に、基幹産業として古代社会を基底で支えた農業実態の一端を示すものである。これにアプローチすることは農業生産・技術、農具の形態・使用方法・所有関係など農業全般について、或いは在地社会の集団関係のみならず、広く古代の社会関係をも語ることが可能なものである。そうした意味からこれまでも、高橋一夫、土井義夫、松村恵司、古庄浩明、八賀 晋、黒崎 直、河野通明の諸氏により、さまざまな観点から検討が加えられ大きな成果があげられてきたことは周知のことである。

そこでまず手始めとして、県下の農具の実態を把握するために、全県的に集成を行なうこととした。ただ今年度は紙数の関係もあるので、地域としては横浜市・川崎市の旧武蔵国、それと木製農具は除外し、来年度の本紀要に掲載することにした。

その上で、さまざまな切り口でもって、その解明に努めたいと考えている。

例 言

1. 本集成は2005年9月現在公刊されている遺跡調査報告書に基づき、横浜・川崎を除く神奈川県内の鉄製農具を集成したものである。
2. 報告書で鉄製農具と報告されていても、実測図や写真がなかったり、遺存状態が悪く断片で、プロジェクトチームで鉄製農具と判断しかねる場合は除外した。
3. 集成表の項目内容は次の通りである。
 - (1) 番号：県西部から市町村毎に遺跡毎に並べて一点一番号とした。
 - (2) 器種名：報告書によっては○状製品など器種名が統一されていないため、本集成では鋤鋤先・鎌・穂摘具と統一して表記した。
 - (3) 遺跡名：調査年度や地点にかかわらず、同一遺跡として扱った。
 - (4) 出土遺構：地区・地点別に報告されている場合は、地区名を表記した後に遺構名を入れた。
 - (5) 出土位置：報告書の記載に従ったが、表現を統一した。
 - (6) 遺存状況：実測図面から判断して「完形」、少し欠けている「ほぼ完形」、残存が1/2より多い「欠損」と残存が1/2より少ない「断片」の四段階で表記した。
 - (7) 法量：鋤鋤先の厚みは耳部が残存している場合は耳部の厚みとした。
 - (8) 遺構時期：報告書に記載が無い場合や古墳～、～中世と記載された遺物は奈良・平安時代前後の時代の遺物である可能性がある。
 - (9) 文献名：記載された書名をあげた。書名前の数字は発行年の西暦下2桁を示す。
4. 図版の縮尺は鋤鋤先1/4、鎌・穂摘具は1/3である。

| No. | 器種名 | 遺跡名 | 出土遺構 | 出土位置 | 遺存状況 | 法 量 (cm) | | | 遺構時期 | 備考 | 文献名 |
|------|-----|-------|------------|------|------|----------|-------|--------|--------|-----------------|--------------------------|
| | | | | | | 長さ | 幅 | 厚み | | | |
| 小田原市 | | | | | | | | | | | |
| 1 | 鎌 | 永塚北畠 | | 包含層 | 断片 | (4.00) | 4.00 | 0.20 | | | 86『埋蔵文化財発掘調査報告書』 |
| 2 | 鎌 | 高田北之前 | 第Ⅱ地点2住 | 床直 | 欠損 | (11.00) | 2.80 | 0.30 | 10前 | | 01『高田北之前遺跡第Ⅱ地点』 |
| 3 | 鎌 | 三ツ俣 | 6掘立 | 覆土 | 断片 | (6.20) | 1.80 | 0.20 | 平安 | | 86『三ツ俣遺跡』 |
| 4 | 穂摘具 | 三ツ俣 | 6掘立 | 覆土 | 完形 | 10.00 | 2.10 | 0.40 | 平安 | | 〃 |
| 5 | 穂摘具 | 三ツ俣 | 3井戸 | 覆土 | 完形 | 9.40 | 2.40 | 0.60 | 平安前期 | | 87『三ツ俣遺跡』 |
| 6 | 鎌 | 久野多古境 | 第Ⅰ地点10住b | | ほぼ完形 | 17.00 | 4.00 | | 9後 | | 04『久野多古境遺跡（第1分冊－第Ⅰ・Ⅱ地点）』 |
| 7 | 鎌 | 久野多古境 | 第Ⅰ地点11住 | | 完形 | 13.90 | 3.00 | | 9後～10初 | | |
| 山北町 | | | | | | | | | | | |
| 8 | 鎌 | 堂山 | | 包含層 | 完形 | | | | | | 88『カラス山・堂山遺跡』 |
| 二宮町 | | | | | | | | | | | |
| 9 | 鉄鋤先 | 天神谷戸 | 37住 | | ほぼ完形 | 7.20 | 7.30 | 1.00 | 奈良 | | 00『天神谷戸遺跡』 |
| 10 | 鎌 | 天神谷戸 | 15住 | | 欠損 | (3.70) | 2.80 | 0.30 | 奈良 | | 〃 |
| 11 | 鎌 | 天神谷戸 | 30住 | | 欠損 | (5.90) | 3.40 | 0.30 | 奈良 | | 〃 |
| 12 | 鎌 | 天神谷戸 | 48住 | | 欠損 | (9.60) | 3.00 | 0.30 | 平安前～中 | | 〃 |
| 二宮町 | | | | | | | | | | | |
| 13 | 鉄鋤先 | 西大竹小原 | 97A1-37住 | | 断片 | (5.00) | 2.00 | 0.60 | | | 02『西大竹尾尻遺跡群2資料Ⅰ』 |
| 14 | 鎌 | 西大竹小原 | 96A5-15住 | | 断片 | (6.00) | 2.00 | 0.80 | | | 〃 |
| 15 | 鎌 | 西大竹小原 | 99A1-15住 | | 欠損 | (13.50) | 1.80 | 0.20 | | 左鎌 | 〃 |
| 16 | 鎌 | 西大竹小原 | 96A4-7住 | | 欠損 | (14.80) | 2.20 | 0.20 | | 左鎌 | 02『西大竹尾尻遺跡群3資料Ⅰ』 |
| 17 | 鎌 | 西大竹小原 | 98A1-4住 | | 欠損 | (7.50) | 3.00 | 0.20 | | | 〃 |
| 18 | 鎌 | 西大竹小原 | 98A1-6住 | | 断片 | (6.40) | 3.40 | 0.20 | | | 〃 |
| 19 | 穂摘具 | 西大竹小原 | 98A1-21住 | | ほぼ完形 | (11.20) | 1.40 | 0.20 | | | 02『西大竹尾尻遺跡群3資料Ⅱ』 |
| 20 | 穂摘具 | 西大竹小原 | 99A2-3住 | | 断片 | (7.20) | 1.80 | 0.20 | | | 〃 |
| 21 | 鉄鋤先 | 尾尻西立野 | 96B1-18住 | | 完形 | 22.00 | 20.50 | 1.50 | | | 01『西大竹尾尻遺跡群4資料Ⅲ』 |
| 22 | 鉄鋤先 | 尾尻西立野 | 98B1-13掘立 | | 完形 | 20.40 | 19.80 | 2.20 | | | 〃 |
| 23 | 鎌 | 尾尻西立野 | 98B1-1住 | | 欠損 | (6.40) | 3.50 | 0.60 | | | 〃 |
| 24 | 鎌 | 尾尻西立野 | 98B1-2住 | | 欠損 | (8.30) | 5.00 | 1.20 | | | 〃 |
| 25 | 穂摘具 | 尾尻西立野 | 97B1-1住 | | 欠損 | (6.90) | 2.10 | 0.30 | | | 〃 |
| 26 | 穂摘具 | 尾尻西立野 | 98B1-4住 | | 欠損 | (7.20) | 1.90 | 0.30 | | | 〃 |
| 27 | 鉄鋤先 | 草山 | 54住 | | 断片 | (10.80) | 2.30 | (0.80) | 9前 | | 90『草山遺跡Ⅲ』 |
| 28 | 鉄鋤先 | 草山 | 遺構外 | | 断片 | (9.30) | 1.80 | 1.00 | 古墳～平安 | | 〃 |
| 29 | 鉄鋤先 | 草山 | 遺構外 | | 断片 | (8.20) | 1.50 | 0.80 | 古墳～平安 | | 〃 |
| 30 | 鎌 | 草山 | No.24地点11住 | | 断片 | (7.10) | 3.60 | 0.30 | | | 83『草山遺跡No.24地点の調査』 |
| 31 | 鎌 | 草山 | 48住 | 覆土 | 完形 | 14.80 | 4.20 | 0.25 | 8後 | 31～34の4点が重なって出土 | 90『草山遺跡Ⅲ』 |
| 32 | 鎌 | 草山 | 48住 | 覆土 | 完形 | 19.30 | 4.40 | 0.25 | 8後 | | 〃 |
| 33 | 鎌 | 草山 | 48住 | 覆土 | 完形 | 20.20 | 4.10 | 0.25 | 8後 | | 〃 |
| 34 | 鎌 | 草山 | 48住 | 覆土 | 完形 | 19.40 | 4.60 | 0.25 | 8後 | | 〃 |
| 35 | 鎌 | 草山 | 51住 | | ほぼ完形 | (17.00) | 4.20 | 0.40 | 9前 | | 〃 |
| 36 | 鎌 | 草山 | 141住 | | 欠損 | (12.40) | 3.10 | 0.25 | 9前 | | 〃 |
| 37 | 鎌 | 草山 | 111住 | | 完形 | 20.60 | 3.60 | 0.30 | 9前 | | 〃 |
| 38 | 鎌 | 草山 | 100住 | | 欠損 | (8.80) | 2.40 | 0.20 | 9前 | | 〃 |
| 39 | 鎌 | 草山 | 100住 | | 断片 | (7.10) | 2.60 | 0.25 | 9前 | | 〃 |
| 40 | 鎌 | 草山 | 133住 | | 断片 | (6.80) | 3.10 | 0.20 | 8後 | | 89『草山遺跡Ⅱ』 |
| 41 | 穂摘具 | 草山 | 51住 | | 完形 | 11.10 | 2.30 | 0.25 | 9前 | | 90『草山遺跡Ⅲ』 |
| 42 | 穂摘具 | 草山 | 51住 | | 完形 | 10.50 | 2.00 | 0.20 | 9前 | | 〃 |
| 43 | 穂摘具 | 草山 | 2住 | | 欠損 | (8.50) | 1.90 | 0.15 | 8後 | | 89『草山遺跡Ⅱ』 |
| 44 | 穂摘具 | 草山 | 76住 | | ほぼ完形 | (9.70) | 2.50 | 0.50 | 9前 | | 〃 |

| No. | 器種名 | 遺跡名 | 出土遺構 | 出土位置 | 遺存状況 | 法 量 (cm) | | | 遺構時期 | 備考 | 文献名 |
|-----|-----|---------------|----------|------|------|----------|--------|------|---------|------|-----------------------|
| | | | | | | 長さ | 幅 | 厚み | | | |
| 45 | 穂摘具 | 草山 | 104住 | | 完形 | 11.10 | 1.80 | 0.20 | 8後 | | 89『草山遺跡Ⅱ』 |
| 46 | 穂摘具 | 草山 | 80掘立 | | 欠損 | (9.30) | 1.70 | 0.20 | 9前 | | 〃 |
| 47 | 鎌 | 小南 | 48住 | | 完形 | 14.20 | 3.00 | 0.50 | 平安前期 | | 97『小南遺跡 (No.28)』 |
| 48 | 鎌 | 秦野下大槻 | 20C地区遺構外 | | ほぼ完形 | (16.20) | (3.80) | | | 写真のみ | 74『秦野下大槻』 |
| 49 | 鉄鋤先 | 下大槻峯 | 22住 | | 断片 | (13.10) | 3.20 | 1.40 | 平安中期 | | 98『下大槻峯遺跡 (No.30) Ⅱ』 |
| 50 | 鉄鋤先 | 下大槻峯 | 遺構外 | | 欠損 | (8.50) | 1.90 | 0.80 | 古墳～平安 | | 98『下大槻峯遺跡 (No.30) Ⅲ』 |
| 51 | 鎌 | 下大槻峯 | 60住 | | 欠損 | (7.40) | 2.60 | 0.30 | 平安中期 | | 98『下大槻峯遺跡 (No.30) Ⅱ』 |
| 52 | 鎌 | 下大槻峯 | 62住 | | 完形 | 18.00 | 3.30 | 0.35 | 古墳末～奈良前 | | 〃 |
| 53 | 鎌 | 下大槻峯 | 108住 | | 断片 | (5.50) | 2.60 | 0.30 | 平安前期 | 左鎌 | 〃 |
| 54 | 鎌 | 下大槻峯 | 15土坑 | | 断片 | (11.60) | 3.70 | 0.30 | 古墳～平安 | | 98『下大槻峯遺跡 (No.30) Ⅲ』 |
| 55 | 鎌 | 下大槻峯 | 遺構外 | | 断片 | (4.90) | 3.90 | 0.35 | 古墳～平安 | | 〃 |
| 56 | 鎌 | 下大槻峯 | 遺構外 | | 断片 | (7.00) | 1.80 | 0.30 | 古墳～平安 | | 〃 |
| 57 | 穂摘具 | 下大槻峯 | 35住 | | 欠損 | (6.90) | 2.00 | 0.30 | 平安前期 | | 98『下大槻峯遺跡 (No.30) Ⅱ』 |
| 58 | 鎌 | 神戸・上宿 (No.15) | 遺構外 | | 断片 | (6.10) | 2.60 | 0.30 | 古墳～平安 | | 99『神戸・上宿遺跡 (No.15)』 |
| 59 | 鎌 | 上粕屋・川上 (No.5) | 礫群 | | ほぼ完形 | (15.80) | 3.50 | 0.20 | 平安 | | 98『上粕屋・川上遺跡 (No.5・6)』 |

平塚市

| | | | | | | | | | | | |
|----|------|------|-------------|----|------|---------|------|------|--------|----|----------------------|
| 60 | 鎌 | 坂戸 | 第3地点1住 | 覆土 | 欠損 | (10.40) | 1.60 | 0.20 | 10前 | 左鎌 | 90『平塚市埋蔵文化財緊急調査報告書』2 |
| 61 | 鉄鋤先 | 六ノ域 | 第11地点3T | | 断片 | (10.80) | 3.40 | 0.80 | | | 96『南原B遺跡他』 |
| 62 | 鎌 | 六ノ域 | 第4地点62住 | 床直 | 断片 | (6.24) | 2.00 | 0.24 | 11 | | 87『真土六ノ域遺跡Ⅱ』 |
| 63 | 鎌? | 六ノ域 | 第4地点14住 | 覆土 | 断片 | (3.63) | 1.92 | 0.15 | 8後～10後 | | 〃 |
| 64 | 鎌 | 六ノ域 | 第9地点遺構外 | | 欠損 | (13.20) | 3.70 | 0.50 | | | 92『真土六ノ域遺跡Ⅲ－第9地点－』 |
| 65 | 鎌 | 六ノ域 | 1区7住 | 床下 | 断片 | (4.40) | 2.20 | 0.30 | | | 84『四之宮下郷 図版』 |
| 66 | 鎌 | 六ノ域 | 1区25住 | 覆土 | 完形 | 10.00 | 1.80 | 0.20 | | | 〃 |
| 67 | 穂摘具 | 六ノ域 | 21掘立 | | 欠損 | (5.70) | 2.20 | 0.30 | | | 86『真土六ノ域遺跡』 |
| 68 | 鎌 | 六ノ域 | 14掘立 | | 完形 | 11.00 | 2.40 | 0.20 | | | 〃 |
| 69 | 鎌? | 六ノ域 | 遺構外 | | 断片 | | | | | | |
| 70 | 穂摘具 | 六ノ域 | 1区6住 | 床直 | 断片 | (3.60) | 2.00 | 0.20 | | | 84『四之宮下郷 図版』 |
| 71 | 鎌 | 山王B | 第1地点3住 | 床直 | ほぼ完形 | 22.60 | 2.65 | 0.21 | 10中 | | 87『四之宮山王B遺跡』 |
| 72 | 鎌 | 山王B | 第1地点8住 | 覆土 | 断片 | (8.42) | 3.11 | 0.29 | 9中・後 | 左鎌 | 〃 |
| 73 | 鎌 | 山王B | 第1地点2住 | 覆土 | 断片 | (4.10) | 2.86 | 0.13 | 10中 | | 〃 |
| 74 | 穂摘具 | 高林寺 | 第6地点8住 | | 完形 | 10.70 | 1.96 | 0.18 | 8中 | | 88『諏訪前B・高林寺』 |
| 75 | 鎌 | 天神前 | 第3地点2住 | 覆土 | ほぼ完形 | 15.10 | 3.20 | 0.20 | 8前 | | 90『梶谷原・高林寺遺跡』 |
| 76 | 鎌 | 天神前 | 第3地点11住 | 覆土 | 欠損 | (7.92) | 2.30 | 0.26 | 8前 | 左鎌 | 〃 |
| 77 | 穂摘具 | 梶谷原B | 第1地点6住 | 覆土 | 断片 | (3.10) | 1.90 | 0.30 | 8前 | | 〃 |
| 78 | 鎌 | 神明久保 | 第1地点A-2住 | | 断片 | (4.10) | 2.20 | 0.20 | 9 | | 91『神明久保遺跡－第1地区－』 |
| 79 | 鎌 | 神明久保 | 第1地点C-10住 | | 断片 | (3.50) | 1.90 | 0.20 | 9 | | 〃 |
| 80 | 鎌 | 神明久保 | 第1地点C-1井戸 | | 断片 | (3.90) | 2.40 | 0.40 | 10 | | 〃 |
| 81 | 鎌 | 神明久保 | 第1地点C-43ピット | | 断片 | (3.40) | 2.00 | 0.60 | | | 〃 |
| 82 | 鎌 | 神明久保 | 第1地点C-遺構外 | | 断片 | (4.00) | 2.60 | 0.30 | | | 〃 |
| 83 | 鎌 | 神明久保 | 第1地点C-22住 | | 断片 | (3.60) | 2.20 | 0.20 | 10 | | 〃 |
| 84 | 鎌 | 神明久保 | 第3地区5溝 | | 欠損 | (7.40) | 3.70 | 0.30 | | | 89『神明久保遺跡－第3地区－』 |
| 85 | 鎌 | 神明久保 | 第9地点4・10住 | | 断片 | | | | | | 01『神明久保遺跡』 |
| 86 | 穂摘具? | 神明久保 | 第3地区6溝 | | 欠損 | (8.20) | 2.10 | 0.20 | | | 89『神明久保遺跡－第3地区－』 |
| 87 | 鎌 | 諏訪前A | 第10地点遺構外 | | 欠損 | (10.80) | 2.80 | 0.30 | | | 92『諏訪前A遺跡他』 |
| 88 | 鎌 | 諏訪前A | 第10地点遺構外 | | 断片 | (6.80) | 2.50 | 0.30 | | | 〃 |
| 89 | 鎌 | 諏訪町A | 2住 | | 欠損 | (8.40) | 2.90 | 0.20 | 8中 | | 98『諏訪町A遺跡発掘調査報告書』 |
| 90 | 鎌 | 諏訪町A | 5住 | | 断片 | (7.80) | 2.40 | 0.20 | 10後 | | 〃 |
| 91 | 鎌 | 諏訪前A | 1区3-G | | ほぼ完形 | (17.50) | 4.00 | 0.40 | | | 84『四之宮下郷 図版』 |
| 92 | 鎌 | 諏訪前A | 1区108土坑 | | 断片 | (4.80) | 2.30 | 0.30 | | | 〃 |

| No. | 器種名 | 遺跡名 | 出土遺構 | 出土位置 | 遺存状況 | 法 量 (cm) | | | 遺構時期 | 備考 | 文献名 |
|------|-----|--------|------------|------|------|----------|--------|------|--------|----|-------------------------------|
| | | | | | | 長さ | 幅 | 厚み | | | |
| 93 | 鉄鋤先 | 構之内 | 第1地点A地区26住 | | ほぼ完形 | 19.60 | 21.30 | 5.00 | | | 94『構之内遺跡発掘調査報告書』 |
| 94 | 鎌 | 構之内 | 第4地点4溝 | | 断片 | (4.40) | 2.20 | 0.20 | | | 02『万田遺跡・構之内遺跡』 |
| 95 | 鎌 | 北金目塚越 | 8区1005道 | 覆土 | 完形 | 17.70 | 3.70 | 0.30 | | | 03『平塚市真田・北金目遺跡群発掘調査報告書3 第3分冊』 |
| 96 | 穂摘具 | 北金目塚越 | 2区21住 | | 断片 | (5.70) | (1.80) | 2.00 | 9中 | | 99『平塚市真田・北金目遺跡群発掘調査報告書1』 |
| 97 | 鎌 | 大久保 | 6区9住 | 竈 | 断片 | (11.70) | 3.00 | 0.20 | | | 01『平塚市真田・北金目遺跡群発掘調査報告書2 第2分冊』 |
| 98 | 鎌? | 大久保 | 6区26住 | 床直 | 断片 | (4.60) | 1.80 | 0.20 | | | 〃 |
| 99 | 鎌 | 大久保 | 6区遺構外 | 覆土 | ほぼ完形 | 17.80 | 3.30 | 0.40 | | | 〃 |
| 100 | 鎌 | 王子ノ台 | 13住 | | | 22.00 | 4.20 | 0.20 | 8後～9初 | | 99『第Ⅱ巻 王子ノ台遺跡 歴史時代編』 |
| 101 | 穂摘具 | 王子ノ台 | 46住 | | | 10.50 | 1.50 | 0.10 | 8中・後 | | 〃 |
| 102 | 鎌 | 七ノ域 | 2住 | 覆土 | 断片 | (5.00) | 2.00 | 0.20 | 7末～8初か | | 84『真土十七の域遺跡』 |
| 103 | 鉄鋤先 | 天神前 | 第7地点22ビット | 覆土 | 断片 | (9.30) | (2.80) | 1.30 | | | 92『天神前遺跡－第7地点－』 |
| 104 | 鎌 | 天神前 | 第1地点1井戸 | 床下 | 断片 | (9.75) | 3.90 | 0.19 | | | 88『四之宮天神前遺跡』 |
| 105 | 鎌 | 天神前 | 第1地点12住 | 床直 | 断片 | (8.90) | 2.90 | 0.28 | | | 〃 |
| 106 | 鎌 | 天神前 | 第1地点8住 | 覆土 | 断片 | (6.28) | 2.20 | 0.21 | | | 〃 |
| 107 | 鎌 | 天神前 | 第7地点20住 | 床直 | 断片 | (7.00) | 2.25 | 0.50 | | | 92『天神前遺跡－第7地点－』 |
| 108 | 鎌 | 天神前 | 第7地点6掘立 | 覆土 | 断片 | (6.60) | 1.70 | 0.20 | | | 〃 |
| 109 | 鎌 | 天神前 | 第7地点5溝 | 覆土 | 欠損 | (7.80) | 3.40 | 0.30 | | | 〃 |
| 110 | 穂摘具 | 天神前 | 第7地点5住 | 覆土 | 断片 | (2.90) | 2.10 | 0.20 | | | 〃 |
| 111 | 鉄鋤先 | 七ノ域 | 第2地点165ビット | | 断片 | (13.10) | (2.70) | 0.40 | | | 98『七ノ域遺跡－第2地点－』 |
| 112 | 鎌 | 山王A | 第5地点1住 | | 断片 | (5.70) | 4.00 | 0.50 | | | 03『山王A遺跡－第5地点－』 |
| 113 | 鎌 | 東中原F | 1住 | 覆土 | 完形 | 12.20 | 2.00 | 0.30 | 8前 | | 86『東中原F』 |
| 114 | 穂摘具 | 中原上宿 | Ⅳ区21住 | 床下 | ほぼ完形 | 11.50 | 2.00 | 0.20 | 8前 | | 81『中原上宿』 |
| 115 | 穂摘具 | 中原上宿 | Ⅳ区5ビット | | 断片 | (5.40) | 1.70 | 0.20 | | | 〃 |
| 116 | 鎌 | 四之宮下郷 | 1区3溝 | 覆土 | 断片 | (12.20) | 2.20 | 0.30 | | | 84『四之宮下郷 図版』 |
| 117 | 鎌 | 四之宮下郷 | 1区17住 | 覆土 | 完形 | 15.20 | 3.40 | 0.40 | | | 〃 |
| 118 | 穂摘具 | 四之宮下郷 | 1区7住 | 床直 | 断片 | (6.20) | 2.50 | 0.30 | | | 〃 |
| 119 | 穂摘具 | 四之宮下郷 | 1区3住 | 竈 | 断片 | (4.30) | 2.10 | 0.30 | | | 〃 |
| 120 | 鉄鋤先 | 向原 | 2住 | 覆土 | 断片 | (9.20) | (3.20) | 0.40 | | | 82『向原遺跡 第3分冊』 |
| 121 | 鎌 | 向原 | 1住 | 覆土 | 欠損 | (7.00) | 2.00 | 0.40 | | | 〃 |
| 122 | 鎌 | 向原 | 11住 | 床直 | 完形 | 12.00 | 3.80 | 0.20 | | | 〃 |
| 123 | 鎌 | 向原 | 13住 | 竈 | ほぼ完形 | 8.00 | 2.50 | 0.20 | | 左録 | 〃 |
| 124 | 鎌 | 向原 | 33住 | 床直 | ほぼ完形 | 9.50 | 2.00 | 0.20 | | | 〃 |
| 125 | 鎌 | 向原 | 39住 | 覆土 | 断片 | (5.20) | 1.20 | 0.20 | | | 〃 |
| 126 | 鎌 | 向原 | 42住 | 覆土 | 断片 | (4.80) | 3.00 | 0.30 | | | 〃 |
| 127 | 鎌 | 向原 | 55住 | 床直 | ほぼ完形 | 16.40 | 3.60 | 0.30 | | | 〃 |
| 128 | 鎌 | 向原 | 139住 | 周溝内 | 断片 | (3.00) | 1.90 | 0.30 | | | 82『向原遺跡 第5分冊』 |
| 129 | 鎌 | 向原 | 153住 | 床直 | 完形 | 16.00 | 3.20 | 0.30 | | | 〃 |
| 130 | 鎌 | 向原 | 207住 | 床直 | 完形 | 3.70 | 2.20 | 0.30 | | | 〃 |
| 131 | 鎌 | 向原 | 223住 | | 断片 | (6.70) | 3.00 | 0.30 | | | 〃 |
| 132 | 鎌 | 向原 | 遺構外 | | 欠損 | (8.50) | 2.50 | 0.30 | | | 82『向原遺跡 第6分冊』 |
| 133 | 鎌 | 向原 | 遺構外 | | 欠損 | (6.30) | 2.50 | 0.30 | | | 〃 |
| 134 | 鎌 | 向原 | 遺構外 | | 断片 | (11.10) | 2.90 | 0.30 | | | 〃 |
| 135 | 穂摘具 | 向原 | 126住 | 覆土 | ほぼ完形 | 13.00 | 2.70 | 0.20 | | | 82『向原遺跡 第5分冊』 |
| 136 | 穂摘具 | 向原 | 220住 | 覆土 | 完形 | 11.70 | 2.20 | 0.20 | | | 〃 |
| 137 | 鎌 | 原口 | 21住 | 覆土 | 欠損 | (10.00) | 2.70 | 0.30 | | | 97『原口遺跡Ⅰ』 |
| 138 | 鎌 | 原口 | 21住 | 覆土 | 欠損 | (9.20) | 1.70 | 0.20 | | | 〃 |
| 139 | 鎌 | 中里B | 4住 | | 断片 | (3.00) | 1.40 | 0.10 | 8中 | | 88『中里B遺跡』 |
| 伊勢原市 | | | | | | | | | | | |
| 140 | 鉄鋤先 | 岡崎・天神下 | 第Ⅳ地点2住 | 床直 | ほぼ完形 | (22.90) | 19.50 | 0.60 | | | 02『岡崎・天神下遺跡 第Ⅳ地点』 |

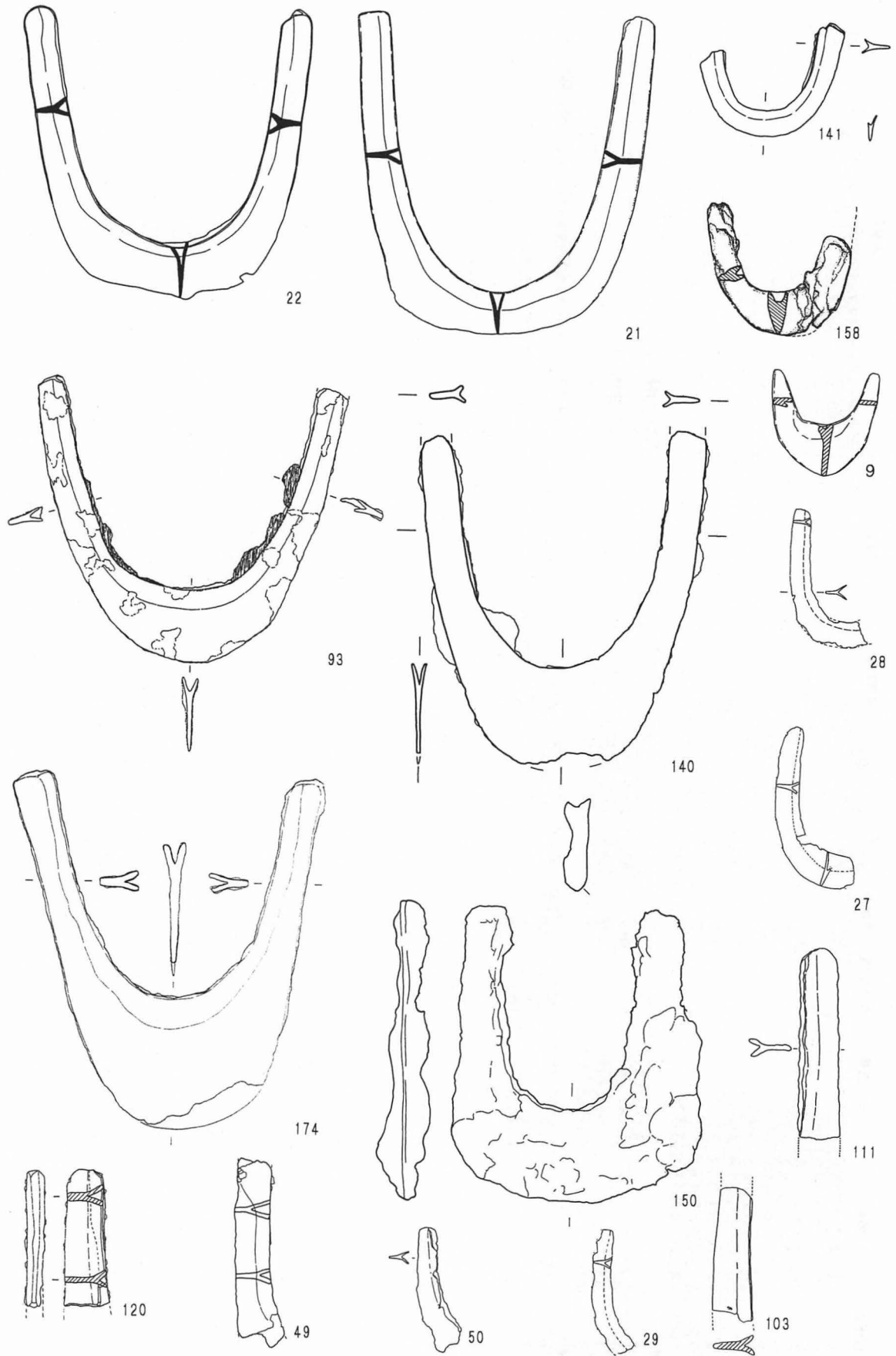
| No. | 器種名 | 遺跡名 | 出土遺構 | 出土位置 | 遺存状況 | 法 量 (cm) | | | 遺構時期 | 備考 | 文献名 |
|-------------|------|--------|-----------|------|------|----------|--------|------|--------|-------------|--|
| | | | | | | 長さ | 幅 | 厚み | | | |
| 141 | 鉄鋤先 | 下糟屋C地区 | 第1地点遺構外 | 包含層 | 欠損 | (8.00) | (9.40) | 1.00 | | | 02『成瀬第二地区遺跡群 下糟屋C地区第1地点 下糟屋D地区・丸山E地区発掘調査報告書』 |
| 142 | 鎌 | 天王原 | 第Ⅲ地点41住 | 覆土 | ほぼ完形 | (16.20) | 2.90 | 0.30 | | | 96『天王原遺跡発掘調査報告書 第Ⅲ地点』 |
| 143 | 鎌 | 天王原 | 第Ⅲ地点86住 | 覆土 | 断片 | (1.80) | (1.40) | 0.15 | | | 〃 |
| 144 | 穂摘具 | 天王原 | 第Ⅲ地点25住 | 覆土 | 断片 | (4.50) | 1.60 | 0.20 | | | 〃 |
| 145 | 鎌 | 弥杉・上ノ台 | 19住 | 床直 | 断片 | (5.10) | 2.20 | 0.35 | | | 95『弥杉・上ノ台遺跡』 |
| 146 | 鎌 | 弥杉・上ノ台 | 24住 | | 断片 | (7.00) | 2.40 | 0.40 | | | 〃 |
| 147 | 鎌 | 中坂東 | 31住 | | ほぼ完形 | (18.00) | 3.50 | 0.30 | | | 87『比々多遺跡群 遺物編』 |
| 厚木市 | | | | | | | | | | | |
| 148 | 鎌 | 下古沢駒飼 | 2住 | 覆土 | 断片 | (7.50) | 3.80 | 0.60 | 9後 | | 98『下古沢駒飼遺跡』 |
| 149 | 鎌 | 小野公所 | 第2地点2住 | 覆土 | ほぼ完形 | (18.85) | 3.80 | 0.29 | 9後 | | 98『小野公所遺跡第2地点』 |
| 150 | 鉄鋤先 | 温水高坪 | 第1地点49住 | | 完形 | 19.80 | 17.00 | 1.80 | 8前 | | 96『温水高坪遺跡群』 |
| 151 | 鎌 | 愛甲宮前 | 第2地区1住 | 覆土 | ほぼ完形 | (17.50) | 3.60 | 2.50 | 9後 | | 94『愛甲宮前遺跡第2地区』 |
| 152 | 穂摘具 | 曾野No 1 | 1住 | 覆土 | 欠損 | (6.10) | 2.30 | 0.60 | 9後 | | 99『曾野No 1遺跡』 |
| 153 | 鎌 | 及川寺ノ上 | 第5区2住 | 床直 | 欠損 | (16.50) | 3.80 | 0.40 | 9後 | | 96『及川寺ノ上遺跡』 |
| 154 | 鎌 | 及川天台 | 11住 | 覆土 | 断片 | (6.70) | 3.20 | 0.30 | 9前 | | 97『及川天台遺跡』 |
| 155 | 鎌 | 及川天台 | 13住 | 覆土 | 断片 | (8.50) | 2.20 | 0.50 | 9前 | | 〃 |
| 156 | 鉄鋤先 | 及川宮ノ西 | 10住 | | 断片 | (8.70) | 1.60 | 0.60 | 9後 | | 96『及川宮ノ西遺跡』 |
| 157 | 鉄鋤先? | 及川宮ノ西 | 10住 | | 断片 | (8.00) | 1.60 | 1.00 | 9後 | 156と同一か | 〃 |
| 158 | 鉄鋤先 | 鳶尾 | 遺構外 | | 欠損 | (9.80) | 2.80 | 1.40 | | | 75『鳶尾遺跡』 |
| 159 | 鎌 | 鳶尾 | 29住 | | 断片 | (9.20) | 3.60 | 0.60 | 10前 | | 〃 |
| 160 | 鎌 | 鳶尾 | 43住 | | 欠損 | (3.50) | 2.10 | 0.50 | 9前 | | 〃 |
| 161 | 鎌 | 鳶尾 | 43住 | | 断片 | (3.80) | 2.90 | 0.40 | 9前 | | 〃 |
| 162 | 鎌 | 鳶尾 | 43住 | | 断片 | (2.70) | (2.50) | 0.40 | 9前 | | 〃 |
| 163 | 鎌 | 鳶尾 | 43住 | | 断片 | (4.10) | 2.70 | 0.30 | 9前 | | 〃 |
| 164 | 鎌 | 鳶尾 | 43住 | | 断片 | (6.80) | 3.10 | 0.40 | 9前 | | 〃 |
| 165 | 鎌 | 鳶尾 | 128住 | | 欠損 | (9.30) | 2.90 | 0.50 | 9後 | | 〃 |
| 166 | 穂摘具 | 鳶尾 | 116掘立 | 覆土 | ほぼ完形 | (10.50) | 2.40 | 0.30 | 8～10 | | 〃 |
| 167 | 鉄鋤先 | 峯ヶ谷戸 | 遺構外 | | 断片 | (7.10) | 1.70 | 1.00 | | 中世溝の混入として報告 | 95『峯ヶ谷戸遺跡』 |
| 168 | 鎌 | 峯ヶ谷戸 | 27住 | 覆土 | 欠損 | (14.30) | 3.40 | 0.25 | 10前 | | 〃 |
| 169 | 鎌 | 峯ヶ谷戸 | 37住 | 覆土 | ほぼ完形 | (16.60) | 2.60 | 0.25 | 10前 | | 〃 |
| 170 | 鎌 | 峯ヶ谷戸 | 37住 | 覆土 | 完形 | 15.60 | 2.80 | 0.25 | 10前 | | 〃 |
| 愛川町 | | | | | | | | | | | |
| 171 | 鎌 | 半原屈中原 | 遺構外 | | 断片 | (5.80) | 2.80 | 0.30 | | | 00『半原屈中原遺跡』 |
| 清川村 | | | | | | | | | | | |
| 172 | 鎌 | 馬場 | No 6地区遺構外 | | | (8.60) | 3.60 | 0.30 | | | 95『宮ヶ瀬遺跡群』V |
| 173 | 鉄鋤先 | 表の屋敷 | No 7地区9住 | 覆土 | 断片 | (9.50) | 2.60 | 1.40 | 9前 | | 97『宮ヶ瀬遺跡群』XIII |
| 城山町 | | | | | | | | | | | |
| 174 | 鉄鋤先 | 風間 | 第4地区1住 | 床直 | ほぼ完形 | (24.00) | 21.00 | 1.40 | 10後 | | 89『法政大学多摩校地城山地区風間遺跡群発掘調査報告書』 |
| 175 | 鎌 | 風間 | 第4地区1住 | 東竈 | 欠損 | (15.80) | 3.70 | 0.30 | 10後 | | 〃 |
| 176 | 鎌 | 風間 | 第4地区1住 | 床直 | 欠損 | (12.70) | 2.50 | 0.30 | 10後 | | 〃 |
| 相模原市 | | | | | | | | | | | |
| 177 | 鎌 | 谷原 | 4住 | 覆土 | ほぼ完形 | (16.80) | 3.60 | 0.20 | 9後～10前 | | 72『谷原』 |
| 178 | 穂摘具 | 相原二本松 | 2住 | 覆土 | ほぼ完形 | (10.50) | 2.10 | 2.00 | | | 79『相原二本松遺跡発掘調査報告書』 |
| 179 | 鉄鋤先 | 相原田ノ上 | 13住 | 覆土 | 完形 | 11.20 | 12.50 | 0.60 | 10～14前 | | 80『相原田ノ上遺跡発掘調査報告書』 |
| 180 | 鎌 | 相原田ノ上 | 13住 | 覆土 | 欠損 | (14.00) | 3.50 | 0.60 | 10～14前 | | 〃 |
| 181 | 鎌 | 相原森ノ上 | 遺構外 | | 完形 | 8.00 | 8.10 | 0.60 | | | 01『相原森ノ上遺跡』 |

| No. | 器種名 | 遺跡名 | 出土遺構 | 出土位置 | 遺存状況 | 法 量 (cm) | | | 遺構時期 | 備考 | 文献名 |
|-----|-----|-------------|---------|------|------|----------|--------|------|--------|----|---------------------------|
| | | | | | | 長さ | 幅 | 厚み | | | |
| 182 | 鎌 | 矢掛・久保 | 18区25住 | 床直 | 欠損 | (8.80) | 2.30 | 0.40 | 11 | | 89『矢掛・久保遺跡の調査』 |
| 183 | 鎌 | 矢掛・久保 | 18区遺構外 | 覆土 | 完形 | 7.50 | (6.20) | 0.50 | | | 〃 |
| 184 | 鎌? | 田名稲荷山 | 13住 | 床直 | 断片 | (1.90) | (2.40) | 0.25 | 10前 | | 86『田名稲荷山遺跡』 |
| 185 | 鎌 | 田名塩田原地区 | 12住 | | 完形 | 19.90 | 4.20 | 0.30 | 平安 | | 93『田名塩田原遺跡群田名塩田原遺跡 (資料編)』 |
| 186 | 鎌 | 田名塩田原地区 | 18住 | | 欠損 | (12.10) | 4.00 | 3.00 | 平安 | | 〃 |
| 187 | 鉄鋤先 | 田名花ヶ谷戸地区 | 1住 | | ほぼ完形 | 9.20 | 8.30 | 1.40 | 平安 | | 〃 |
| 188 | 鎌 | 当麻 | 第1地点6住 | 床直 | 欠損 | (7.10) | 1.50 | 0.30 | 8前 | | 77『当麻遺跡 上依知遺跡』 |
| 189 | 鎌 | 当麻 | 第1地点9住 | 覆土 | 欠損 | (10.00) | 3.60 | 0.60 | 8前 | | 〃 |
| 190 | 鎌 | 当麻 | 第1地点9住 | 覆土 | 欠損 | (11.00) | 2.50 | 0.60 | 8前 | | 〃 |
| 191 | 鎌 | 当麻 | 第3地点26住 | 床直 | 断片 | (3.90) | 1.90 | 0.20 | 9～10前 | | 〃 |
| 192 | 穂摘具 | 当麻 | 第1地点2住 | 覆土 | ほぼ完形 | (9.90) | 1.60 | 0.20 | 9前 | | 〃 |
| 193 | 鎌 | 大島下台 | 1住 | | 断片 | (18.30) | 3.50 | 0.30 | 9中 | | 04『平成16年相模原市文化財年報』 |
| 194 | 鎌 | 相模原市No.69 | 1住 | | ほぼ完形 | (18.70) | 3.80 | 0.80 | 9 | | 00『相模原市埋蔵文化財調査報告24』 |
| 195 | 鎌 | 中村 | B地区1住 | | 完形 | 20.20 | 3.50 | 0.40 | 平安 | | 87『中村遺跡』 |
| 196 | 鎌 | 中村 | B地区1住 | | 断片 | (2.60) | 1.90 | 0.25 | 平安 | | 〃 |
| 座間市 | | | | | | | | | | | |
| 197 | 鎌 | 米軍キャンプ座間地区内 | 1住 | 床直 | 完形 | 19.40 | 3.32 | 0.50 | 9前 | | 00『米軍キャンプ座間地区内遺跡発掘調査報告書』 |
| 198 | 穂摘具 | 平和坂 | 5住 | | ほぼ完形 | (9.80) | 2.30 | 0.20 | 9後～10前 | | 00『平和坂遺跡』 |
| 大和市 | | | | | | | | | | | |
| 199 | 鎌 | 下和田下ノ原 | Bトレンチ | | 断片 | (4.50) | 2.60 | 0.30 | | | 91『下和田下ノ原遺跡』 |
| 200 | 鎌 | 下鶴間甲一号 | Ⅲ地区7住 | 覆土 | 欠損 | (7.30) | (3.30) | 0.15 | 古墳後～奈良 | | 91『下鶴間甲一号遺跡』 |
| 201 | 鎌 | 下鶴間甲一号 | Ⅲ地区7住 | 床直 | 欠損 | (7.50) | (2.30) | 0.15 | 古墳後～奈良 | | 〃 |
| 202 | 鎌 | 深見神社南 | 2住 | | 断片 | (5.70) | (2.20) | 0.25 | 8後～9前 | | 91『深見神社南遺跡』 |
| 203 | 鎌 | 台山 | 4住 | 覆土 | 欠損 | (13.00) | 2.60 | 0.30 | 10後 | | 85『台山遺跡』 |
| 204 | 鎌 | 大塚戸 | 10住 | 覆土 | 完形 | 16.20 | 3.00 | 0.35 | 10前 | | 94『大塚戸遺跡B地点・C地点』 |
| 205 | 鎌 | 大塚戸 | 10住 | 覆土 | 断片 | (6.10) | 2.90 | 0.35 | 10前 | | 〃 |
| 綾瀬市 | | | | | | | | | | | |
| 206 | 鉄鋤先 | 宮久保 | 1号集積地点 | | 断片 | (15.70) | 2.90 | 1.50 | 奈良～平安 | | 90『宮久保遺跡Ⅲ』 |
| 207 | 鎌 | 宮久保 | 15住 | 覆土 | 断片 | (6.40) | 3.80 | 0.30 | 8前 | | 〃 |
| 208 | 鎌 | 宮久保 | 28住 | 床直 | 断片 | (7.10) | 1.60 | 0.20 | 8前 | | 〃 |
| 209 | 鎌 | 宮久保 | 56住 | 床直 | 欠損 | (8.40) | 3.60 | 0.20 | 8後 | | 〃 |
| 210 | 鎌 | 宮久保 | 60住 | 覆土 | 欠損 | (12.80) | 3.90 | 0.50 | 8後 | | 〃 |
| 211 | 鎌 | 宮久保 | 63住 | 床直 | 欠損 | (11.20) | 4.40 | 0.20 | 8後 | | 〃 |
| 212 | 鎌 | 宮久保 | 63住 | 床直 | 欠損 | (9.10) | 4.40 | 0.30 | 8後 | | 〃 |
| 213 | 鎌 | 宮久保 | 82住 | 床直 | 欠損 | (7.70) | 3.10 | 0.30 | 8後 | | 〃 |
| 214 | 鎌 | 宮久保 | 107住 | 床直 | 欠損 | (6.70) | 3.40 | 0.30 | 9後 | | 〃 |
| 215 | 鎌 | 宮久保 | 124住 | 床直 | 断片 | (5.30) | 3.20 | 0.30 | 10前 | | 〃 |
| 216 | 鎌 | 宮久保 | 124住 | 床下 | 断片 | (2.60) | 1.90 | 0.25 | 10前 | | 〃 |
| 217 | 穂摘具 | 宮久保 | 20住 | 床直 | ほぼ完形 | (10.20) | 2.10 | 0.20 | 8前 | | 〃 |
| 218 | 穂摘具 | 宮久保 | 35住 | 覆土 | ほぼ完形 | (11.20) | 1.60 | 0.20 | 8前 | | 〃 |
| 219 | 穂摘具 | 宮久保 | 41住 | 覆土 | 断片 | (4.60) | 2.00 | 0.20 | 8前 | | 〃 |
| 220 | 穂摘具 | 宮久保 | 56住 | 床直 | 欠損 | (9.30) | 2.10 | 0.30 | 8後 | | 〃 |
| 221 | 穂摘具 | 宮久保 | 56住 | 覆土 | 断片 | (6.70) | 1.60 | 0.30 | 8後 | | 〃 |
| 222 | 穂摘具 | 宮久保 | 56住 | 覆土 | 断片 | (2.70) | 2.10 | 0.20 | 8後 | | 〃 |
| 223 | 穂摘具 | 宮久保 | 101住 | 覆土 | 断片 | (8.30) | 2.00 | 0.20 | 9前 | | 〃 |
| 224 | 穂摘具 | 宮久保 | 106住 | 覆土 | 断片 | (4.20) | 1.90 | 0.20 | 9前 | | 〃 |
| 225 | 穂摘具 | 宮久保 | 111住 | 竈 | ほぼ完形 | (11.40) | 2.10 | 0.30 | 9後 | | 〃 |

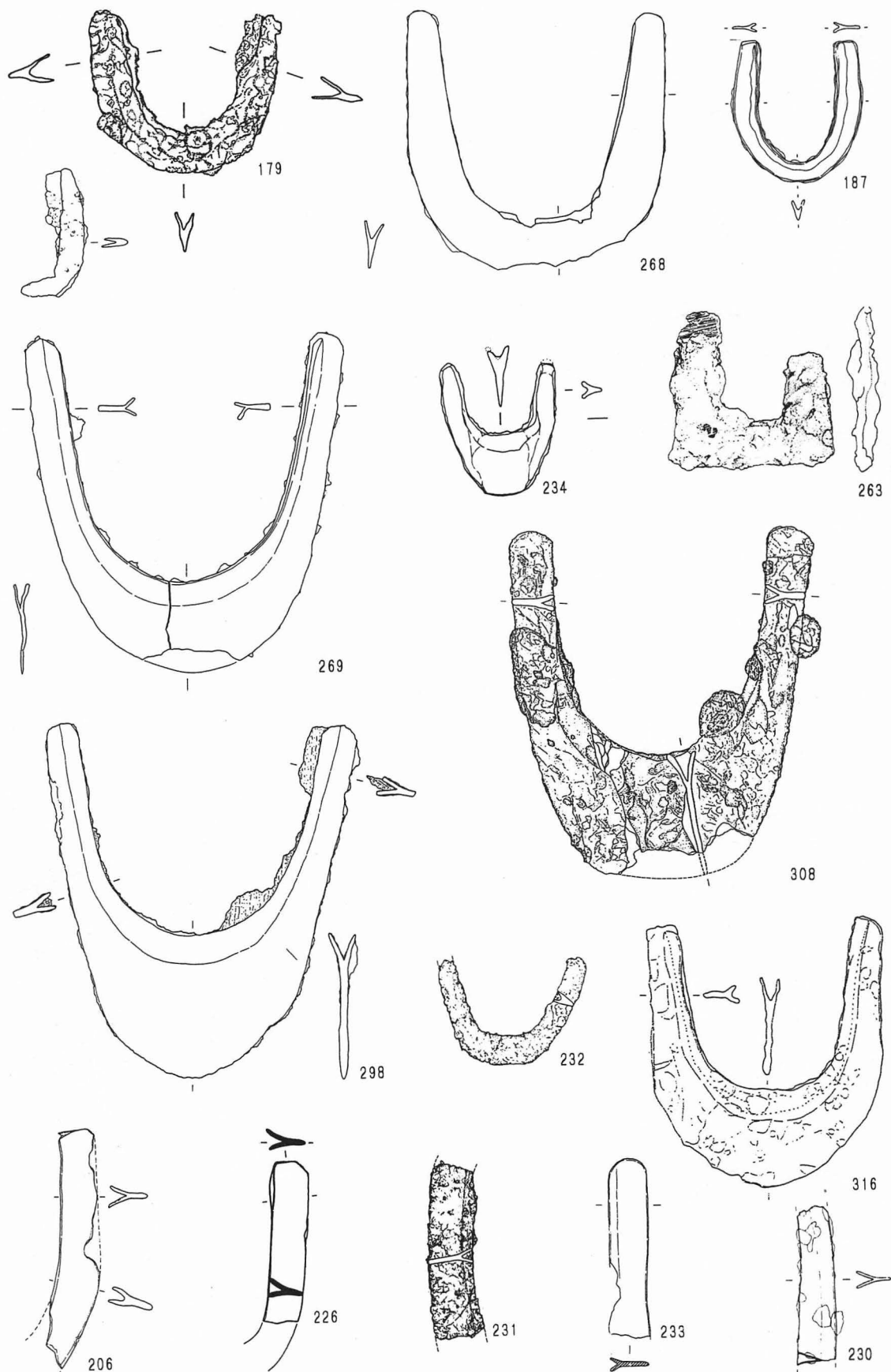
| No. | 器種名 | 遺跡名 | 出土遺構 | 出土位置 | 遺存状況 | 法 量 (cm) | | | 遺構時期 | 備考 | 文献名 |
|------|------|------------|-------------|------|------|----------|--------|------|--------|------------|----------------------------|
| | | | | | | 長さ | 幅 | 厚み | | | |
| 海老名市 | | | | | | | | | | | |
| 226 | 鉄鋤先 | 上浜田 | 6住 | ビット | 断片 | (11.00) | 2.30 | 1.40 | 9前 | | 79『上浜田遺跡 本文編』 |
| 227 | 鎌 | 上浜田 | 90住 | 覆土 | 欠損 | (8.00) | 2.00 | 0.30 | 8前 | | 〃 |
| 228 | 鎌 | 上浜田 | 90住 | 竈 | 完形 | 16.80 | 3.40 | 0.40 | 8前 | | 〃 |
| 229 | 鎌 | 上浜田 | 95住 | 覆土 | ほぼ完形 | (17.20) | 3.60 | 0.30 | 8後 | | 〃 |
| 230 | 鉄鋤先 | 本郷 | SOW地区2住 | 床直 | 断片 | (6.90) | 2.20 | 0.70 | 平安 | 231と重なって出土 | 88『海老名本郷 (V)』 |
| 231 | 鉄鋤先 | 本郷 | SOW地区2住 | 床直 | 断片 | (11.60) | 3.00 | 0.90 | 平安 | | 〃 |
| 232 | 鉄鋤先 | 本郷 | SOE地区遺構外 | | ほぼ完形 | (8.00) | (9.50) | 0.70 | 奈良～平安 | | 89『海老名本郷 (Ⅶ)』 |
| 233 | 鉄鋤先 | 本郷 | KE地区4住 | | 断片 | (11.80) | 2.50 | 0.40 | 10後 | | 〃 |
| 234 | 鉄鋤先 | 本郷 | KOE-Ⅰ地区遺構外 | | 完形 | 9.20 | 7.60 | 1.40 | | | 95『海老名本郷 (Ⅺ-2)』 |
| 235 | 鉄鋤先 | 本郷 | TRC地区20住 | 床直 | 断片 | (10.40) | 2.50 | 0.20 | 9後 | | 96『海老名本郷 (ⅪV)』 |
| 236 | 鎌 | 本郷 | DO地区3住 | 覆土 | 完形 | 10.80 | 2.10 | 0.30 | 8後 | | 88『海老名本郷 (Ⅱ)』 |
| 237 | 鎌 | 本郷 | MPN地区13住 | | 完形 | 14.00 | 3.20 | 0.30 | 平安 | | 〃 |
| 238 | 鎌 | 本郷 | OS地区1溝 | | 欠損 | (22.00) | 6.70 | 0.30 | 平安～中世? | | 〃 |
| 239 | 鎌 | 本郷 | SOE-Ⅱ地区30住 | 周溝 | 断片 | (8.30) | 3.00 | 2.50 | 平安 | | 87『海老名本郷 (Ⅲ)』 |
| 240 | 鎌 | 本郷 | SOE-Ⅱ地区41住 | | 断片 | (6.50) | 2.70 | 0.30 | 平安 | | 〃 |
| 241 | 鎌 | 本郷 | SOE-Ⅱ地区54住 | | 断片 | (6.20) | 3.70 | 0.25 | 平安 | | 〃 |
| 242 | 鎌 | 本郷 | KOE地区36住 | 覆土 | 完形 | 18.90 | 5.00 | 0.22 | 平安 | | 87『海老名本郷 (Ⅳ)』 |
| 243 | 鎌 | 本郷 | SOE-Ⅲ地区3住 | 覆土 | 断片 | (7.20) | (2.60) | 0.30 | 平安 | | 89『海老名本郷 (Ⅶ)』 |
| 244 | 鎌 | 本郷 | RC地区2住 | 覆土 | 断片 | (13.60) | (2.60) | 0.20 | 奈良～平安 | | 〃 |
| 245 | 鎌 | 本郷 | RC地区5住 | 覆土 | 断片 | (4.20) | 2.60 | 0.20 | 奈良～平安 | | 〃 |
| 246 | 鎌 | 本郷 | RC地区6住 | 竈 | 断片 | (6.70) | 2.30 | 0.30 | 奈良～平安 | | 〃 |
| 247 | 鎌 | 本郷 | KA地区27住 | | ほぼ完形 | (16.50) | 3.80 | 0.20 | 10前 | | 95『海老名本郷 (Ⅺ-1)』 |
| 248 | 鎌 | 本郷 | KA地区60住 | | 完形 | 17.10 | 3.00 | 0.20 | 10前 | | 〃 |
| 249 | 鎌 | 本郷 | KA地区60住 | | ほぼ完形 | (17.20) | 3.20 | 0.20 | 10前 | | 〃 |
| 250 | 鎌 | 本郷 | KOE-Ⅰ地区27住 | | 断片 | (4.40) | 2.20 | 0.20 | | | 95『海老名本郷 (Ⅺ-2)』 |
| 251 | 鎌 | 本郷 | KOE-Ⅰ地区19土坑 | | 断片 | (2.50) | 1.80 | 0.20 | | | 〃 |
| 252 | 鎌 | 本郷 | KOE-Ⅰ地区遺構外 | | 断片 | (2.30) | 1.80 | 0.40 | | | 〃 |
| 253 | 鎌 | 本郷 | TRC地区遺構外 | | 断片 | | 2.80 | 0.20 | | | 96『海老名本郷 (ⅪV)』 |
| 254 | 穂摘具 | 本郷 | MPN地区9住 | 覆土 | 欠損 | (8.70) | 1.90 | 0.20 | 平安 | | 88『海老名本郷 (Ⅱ)』 |
| 255 | 穂摘具 | 本郷 | SOE-Ⅱ地区18住 | 竈 | ほぼ完形 | 13.20 | 2.10 | 0.20 | 平安 | | 87『海老名本郷 (Ⅲ)』 |
| 256 | 穂摘具 | 本郷 | SOE-Ⅱ地区18土坑 | | 断片 | (5.10) | 2.00 | 0.15 | 奈良～平安 | | 〃 |
| 257 | 穂摘具 | 本郷 | KOE地区6住 | 覆土 | 断片 | (3.20) | (2.00) | 0.30 | 平安 | | 87『海老名本郷 (Ⅳ)』 |
| 258 | 穂摘具 | 本郷 | KOE地区36住 | 覆土 | 完形 | 9.10 | 1.60 | 0.15 | 平安 | | 〃 |
| 259 | 穂摘具 | 本郷 | SOW地区2住 | 床直 | 欠損 | (8.20) | 2.30 | 0.15 | 平安 | | 88『海老名本郷 (V)』 |
| 260 | 穂摘具 | 本郷 | RC地区5住 | 床直 | 断片 | (4.20) | 2.90 | 0.20 | 奈良～平安 | | 89『海老名本郷 (Ⅶ)』 |
| 261 | 穂摘具 | 本郷 | KE地区32住 | 覆土 | ほぼ完形 | (9.70) | 1.70 | 0.30 | 8後～9前 | | 91『海老名本郷 (Ⅷ)』 |
| 262 | 穂摘具 | 本郷 | KE地区2溝 | 覆土 | ほぼ完形 | (12.00) | 2.00 | 0.20 | 平安後期 | | 〃 |
| 263 | 鉄鋤先? | 望地 | 1住 | | 欠損 | (11.00) | 10.80 | 1.50 | 平安 | | 94『海老名市望地遺跡』 |
| 264 | 鎌 | 本郷中谷津、本郷池端 | 12住 | 床下 | 断片 | (7.40) | 3.30 | 不明 | 平安 | | 99『本郷池端中谷津遺跡』 |
| 265 | 鎌 | 本郷中谷津、本郷池端 | 1住 | | ほぼ完形 | (15.20) | 3.40 | 0.15 | 8前 | | 93『本郷中谷津遺跡第8次調査』 |
| 266 | 穂摘具 | 本郷中谷津、本郷池端 | 2住 | | ほぼ完形 | (11.00) | 2.40 | 0.20 | 9後～10前 | | 98『本郷中谷津池端遺跡』 |
| 267 | 鉄鋤先 | 国分尼寺関連 | 4住 | 覆土 | 完形 | 22.00 | 18.80 | 1.40 | 9 | 写真のみ | 89『相模国分尼寺関連遺跡 第1次調査発掘調査概報』 |
| 268 | 鉄鋤先 | 大谷真鯨 | 4住 | 床直 | ほぼ完形 | (17.60) | 17.00 | 4.60 | 8前 | | 92『大谷真鯨遺跡』 |
| 269 | 鉄鋤先 | 大谷向原 | 33住 | | ほぼ完形 | (22.60) | 21.30 | 1.20 | 9前 | | 92『大谷向原遺跡』 |
| 270 | 鎌 | 大谷向原 | 6住 | | 断片 | (4.80) | 4.10 | 0.20 | 9前 | | 〃 |
| 271 | 鎌 | 大谷向原 | 7住 | | 欠損 | (19.40) | 4.30 | 0.30 | 9前 | | 〃 |
| 272 | 鎌 | 大谷向原 | 7住 | | 断片 | (6.90) | 1.50 | 0.25 | 9前 | | 〃 |
| 273 | 鎌 | 大谷向原 | 12住 | | 断片 | (2.70) | 2.10 | 0.20 | 9前 | | 〃 |

| No. | 器種名 | 遺跡名 | 出土遺構 | 出土位置 | 遺存状況 | 法 量 (cm) | | | 遺構時期 | 備考 | 文献名 |
|------|-----|------------|--------|------|------|----------|--------|--------|--------|----|---|
| | | | | | | 長さ | 幅 | 厚み | | | |
| 274 | 鎌 | 大谷向原 | 18住 | | 断片 | (5.00) | 1.70 | 0.10 | 9前 | | 92『大谷向原遺跡』 |
| 275 | 鎌 | 大谷向原 | 22住 | | 完形 | 18.50 | 2.70 | 0.25 | 9前 | | 〃 |
| 276 | 鎌 | 大谷向原 | 22住 | | 完形 | 18.60 | 3.30 | 0.15 | 9前 | | 〃 |
| 277 | 鎌 | 大谷向原 | 57住 | | 完形 | 12.60 | 1.80 | 0.20 | 7後 | | 〃 |
| 278 | 鎌 | 大谷向原 | 62住 | | 断片 | (7.00) | 2.70 | 0.10 | 8前 | | 〃 |
| 279 | 鎌 | 大谷向原 | 62住 | | 断片 | (4.10) | 4.15 | 0.20 | 8前 | | 〃 |
| 280 | 鎌 | 大谷向原 | 64住 | | 断片 | (8.40) | 2.60 | 0.20 | 8前 | | 〃 |
| 281 | 鎌 | 大谷向原 | 64住 | | 断片 | (4.90) | 2.00 | 0.20 | 8前 | | 〃 |
| 282 | 鎌 | 大谷向原 | 82住 | | 断片 | (4.00) | (2.30) | 0.20 | 8後 | | 〃 |
| 283 | 鎌 | 大谷向原 | 89住 | | 断片 | (6.00) | 1.60 | 0.25 | 9前 | | 〃 |
| 284 | 鎌 | 大谷向原 | 90住 | | 欠損 | (11.10) | 2.20 | 0.20 | 7後 | | 〃 |
| 285 | 鎌 | 大谷向原 | 91住 | | 断片 | (5.30) | 1.90 | 0.10 | 8前 | | 〃 |
| 286 | 鎌 | 大谷向原 | 91住 | | 断片 | (7.00) | 1.90 | 0.10 | 8前 | | 〃 |
| 287 | 鎌 | 大谷向原 | 95住 | | 断片 | (5.40) | 2.50 | 0.10 | 8前 | | 〃 |
| 288 | 鎌 | 大谷向原 | 141住 | | 断片 | (3.10) | (2.25) | 0.20 | 9後～10前 | | 〃 |
| 289 | 鎌 | 大谷向原 | 遺構外 | | 完形 | 17.60 | 2.75 | 0.20 | | | 〃 |
| 290 | 鎌 | 大谷向原 | 遺構外 | | 断片 | (5.60) | 2.60 | 0.20 | | | 〃 |
| 291 | 穂摘具 | 大谷向原 | 64住 | | ほぼ完形 | (11.50) | 1.70 | 0.10 | 8前 | | 〃 |
| 292 | 鎌 | 大谷市場 | 9住 | 覆土 | 欠損 | (9.20) | 4.00 | 0.30 | 7前 | | 03『大谷市場遺跡発掘調査報告書』 |
| 293 | 鎌 | 大谷市場 | 10住 | 覆土 | 欠損 | (8.80) | 3.60 | 0.30 | 7後 | | 〃 |
| 294 | 鎌 | 大谷市場 | 32住 | 覆土 | 欠損 | (6.80) | 3.00 | 0.20 | 7後 | | 〃 |
| 茅ヶ崎市 | | | | | | | | | | | |
| 295 | 鎌 | 上ノ町 | 12住 | 覆土 | 欠損 | (7.90) | (1.90) | 0.30 | 8前 | | 03『上ノ町遺跡』 |
| 296 | 鎌 | 西方A | 33住 | 覆土 | ほぼ完形 | (15.60) | 3.00 | 0.50 | | | 03『下寺尾西方A遺跡』 |
| 297 | 鎌 | 西方A | 12掘立 | | 断片 | (4.40) | 2.00 | 0.30 | 8前 | | 〃 |
| 寒川町 | | | | | | | | | | | |
| 298 | 鉄鋤先 | 倉見才戸 | 8土坑 | 覆土 | ほぼ完形 | (23.70) | 20.50 | 1.80 | 7後～8前 | | 01『倉見才戸遺跡第4次調査発掘調査報告書』 |
| 藤沢市 | | | | | | | | | | | |
| 299 | 穂摘具 | No.258 | 1住 | 覆土 | ほぼ完形 | (11.00) | (2.00) | (0.50) | | | 95『藤沢市文化財調査報告書 第30集』 |
| 300 | 鎌 | 大庭築山 | 401住 | 床直 | 完形 | 14.50 | 2.00 | 0.40 | 8 | | 71『藤沢市文化財調査報告書 第16集』 |
| 301 | 鎌 | 川名清水 | 704A住 | 周溝 | 欠損 | (9.70) | 2.80 | 0.20 | 8 | | 00『藤沢市川名清水遺跡発掘調査報告書』 |
| 302 | 鎌 | 西部212地点 | 4住 | 床直 | 断片 | (2.60) | (2.60) | 0.25 | | | 92『藤沢市西部開発地域内埋蔵文化財発掘調査報告書 西部213地点遺跡』 |
| 303 | 鎌 | 西部212地点 | 13住 | | 欠損 | (8.60) | (3.50) | 0.30 | 平安 | | 〃 |
| 304 | 鎌 | 西部212地点 | 27住 | | 完形 | 8.80 | 2.70 | 0.30 | 平安 | | 〃 |
| 305 | 鎌 | 西部215地点 | 遺構外 | | 欠損 | (9.00) | 4.00 | 0.20 | | | 83『藤沢市西部開発地域内埋蔵文化財発掘調査報告書 西部215地点遺跡』 |
| 306 | 鎌 | 大源太 | 34住 | | 完形 | 15.20 | 3.30 | 0.30 | | | 84『大源太遺跡の発掘調査』 |
| 307 | 鎌 | 長後上ノ原 | 2住 | | 欠損 | (8.50) | (2.80) | (0.90) | 9後～10 | | 99『藤沢市長後上ノ原 (No.372) など遺跡発掘調査報告書』 |
| 308 | 鉄鋤先 | 池の辺 | 遺構外 | | ほぼ完形 | (23.10) | 20.50 | 1.20 | | | 80『池の辺』 |
| 309 | 鎌 | 池の辺 | 72住 | 竈 | 欠損 | (8.30) | 2.70 | 0.25 | | | 〃 |
| 310 | 穂摘具 | 池の辺 | 2住 | 竈 | 完形 | 9.50 | 1.90 | 0.20 | | | 〃 |
| 311 | 鎌 | 若尾山 | 11住 | | 欠損 | (14.10) | 3.30 | 0.35 | 7後～8前 | | 98『若尾山 (藤沢市No.36) 遺跡 藤沢市立大道小学校内地点』 |
| 312 | 鎌 | 若尾山 | 11住 | | ほぼ完形 | (15.20) | 3.70 | 0.35 | 7後～8前 | | 〃 |
| 313 | 鎌 | 若尾山 | 25住 | 覆土 | 欠損 | (8.30) | 2.20 | 0.50 | 7後～8前 | | 〃 |
| 314 | 鎌 | 若尾山 | 25住 | 覆土 | 断片 | (3.20) | (3.40) | 0.30 | 7後～8前 | | 〃 |
| 鎌倉市 | | | | | | | | | | | |
| 315 | 鎌 | 台山藤源治 | 遺構外 | | 完形 | 16.90 | 3.40 | 0.30 | 奈良～平安 | 左鎌 | 85『台山藤源治遺跡』 |
| 316 | 鉄鋤先 | 由比ヶ浜中世集団墓地 | 遺構外 | | 完形 | 18.20 | 15.60 | 1.20 | 8前 | | 96『由比ヶ浜中世集団墓地遺跡発掘調査報告書 (第1分冊・古代編)』 |
| 317 | 鎌 | 由比ヶ浜中世集団墓地 | Ⅵ区2貝塚状 | | 断片 | (6.10) | 2.10 | 0.40 | 8前 | | 97『由比ヶ浜中世集団墓地遺跡発掘調査報告書<第一次調査> (第1分冊・古代編)』 |

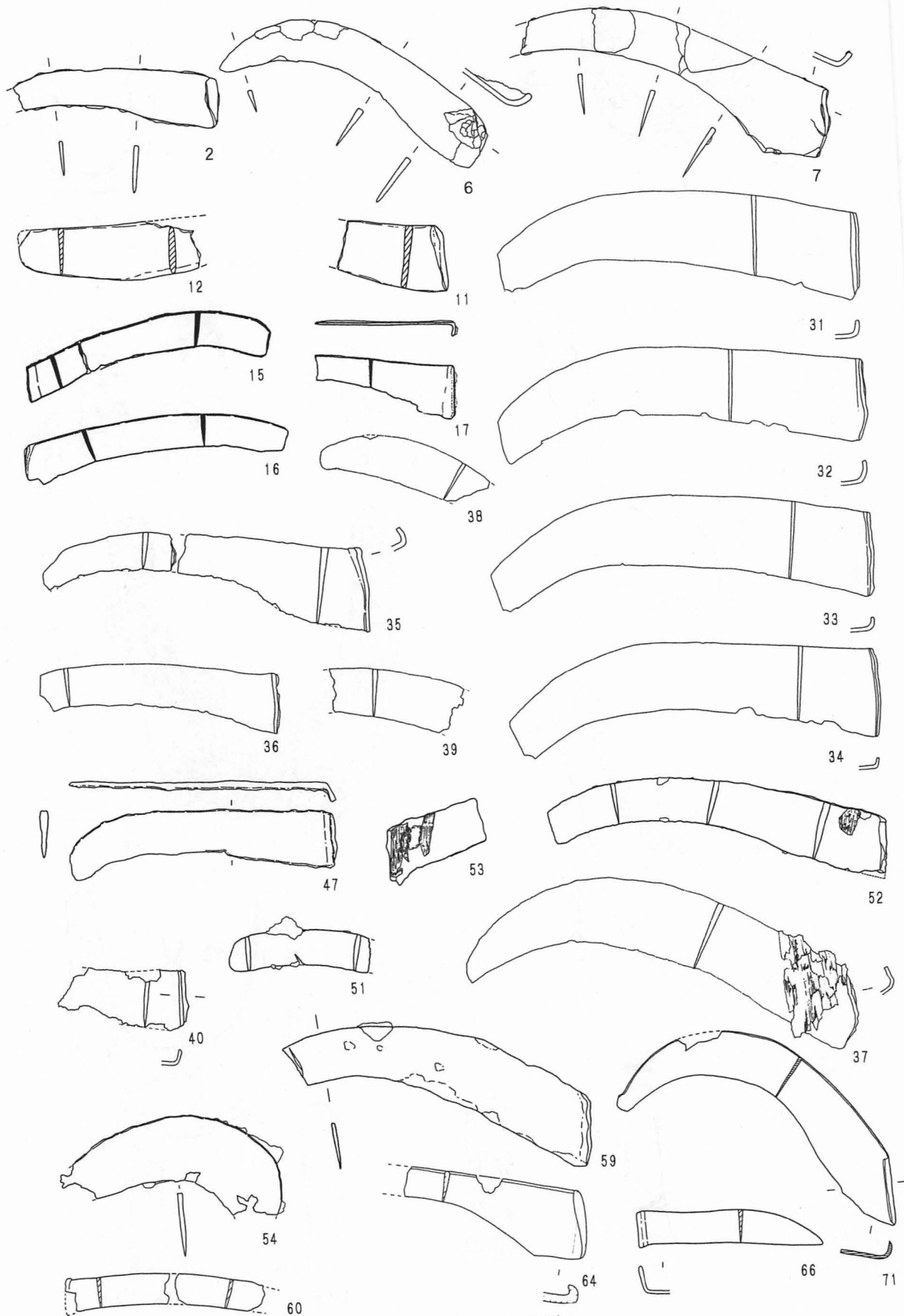
| No. | 器種名 | 遺跡名 | 出土遺構 | 出土位置 | 遺存状況 | 法 量 (cm) | | | 遺構時期 | 備考 | 文献名 |
|------|-----|------------|-----------|------|------|----------|--------|--------|--------|------|--|
| | | | | | | 長さ | 幅 | 厚み | | | |
| 318 | 鎌 | 由比ヶ浜中世集団墓地 | 1住 | | 完形 | 16.30 | 1.20 | 0.33 | 8前 | | 97『由比ヶ浜中世集団墓地遺跡発掘調査報告書<第一次調査>(第1分冊・古代編)』 |
| 319 | 鎌 | 由比ヶ浜中世集団墓地 | 19ピット | | 欠損 | (14.70) | 3.00 | 0.30 | 8後～9前 | | 96『由比ヶ浜中世集団墓地遺跡発掘調査報告書(第1分冊・古代編)』 |
| 320 | 鎌 | 由比ヶ浜中世集団墓地 | 貝塚状 | | 断片 | (6.20) | 2.90 | 0.40 | 8中以降 | | 〃 |
| 321 | 鎌 | 由比ヶ浜中世集団墓地 | 遺構外 | | 完形 | 15.00 | 1.90 | 0.34 | 8前 | | 〃 |
| 322 | 鎌 | 由比ヶ浜中世集団墓地 | 遺構外 | | 断片 | (8.20) | 2.20 | 0.40 | 8前～10 | | 〃 |
| 323 | 鎌 | 由比ヶ浜中世集団墓地 | 遺構外 | | 断片 | (4.90) | 3.20 | 0.60 | 8後～9 | | 〃 |
| 324 | 鎌 | 由比ヶ浜中世集団墓地 | 遺構外 | | 完形 | 14.10 | 2.00 | 0.31 | 8 | | 〃 |
| 325 | 鎌 | 由比ヶ浜中世集団墓地 | 遺構外 | | 欠損 | (6.60) | 1.10 | 0.30 | 8前 | | 〃 |
| 326 | 穂摘具 | 由比ヶ浜中世集団墓地 | 9住 | | 完形 | 10.10 | 1.60 | 0.20 | 9前 | | 〃 |
| 327 | 穂摘具 | 由比ヶ浜中世集団墓地 | 遺構外 | | 完形 | 10.20 | 1.80 | 0.20 | 8後～9 | | 〃 |
| 逗子市 | | | | | | | | | | | |
| 328 | 鎌 | 池子 | No 4地点1溝 | | 断片 | (7.50) | 2.30 | 0.20 | | | 『池子遺跡群Ⅷ』 |
| 329 | 鎌 | 池子 | No 4地点1溝 | | 断片 | (5.10) | (2.60) | 0.20 | | | 〃 |
| 330 | 鎌 | 池子 | No 9地点遺構外 | | 欠損 | (8.60) | (2.90) | (0.30) | 奈良～平安 | | 『池子遺跡群Ⅴ』 |
| 331 | 鎌 | 池子 | No 9地点遺構外 | | 欠損 | (8.20) | (2.50) | (0.15) | 奈良～平安 | | 〃 |
| 横須賀市 | | | | | | | | | | | |
| 332 | 鎌 | コウロ | 1住 | 覆土 | ほぼ完形 | 15.00 | 2.60 | 0.20 | 9以降 | | 97『横須賀リサーチパーク計画基盤整備事業地内埋蔵文化財発掘調査報告書』 |
| 333 | 鎌 | コウロ | 1住 | 覆土 | 欠損 | 18.80 | 3.60 | 0.30 | 9以降 | | 〃 |
| 334 | 鎌 | 内原 | J地区3住 | 覆土 | 断片 | | | | 古墳後～平安 | 写真のみ | 03『長井台地遺跡群 内原遺跡』 |
| 335 | 鎌 | 内原 | J地区5住 | 覆土 | 断片 | | | | 古墳後～平安 | 写真のみ | 〃 |
| 336 | 鎌 | 小荷谷 | 1竪穴状 | 覆土 | 完形 | 16.50 | 3.90 | 0.23 | 古墳後～平安 | | 94『小荷谷遺跡』 |
| 337 | 鎌 | 上吉井南 | 4住 | 床直 | 完形 | 17.00 | 3.50 | 0.50 | 平安 | | 97『吉井・池田地区遺跡群Ⅰ』 |
| 338 | 鎌 | 上吉井南 | 4住 | 床直 | 欠損 | (12.00) | 3.50 | 0.50 | 平安 | | 〃 |
| 339 | 鎌 | 上吉井南 | 遺構外 | | 断片 | (3.90) | 2.90 | 0.20 | 平安 | | 〃 |



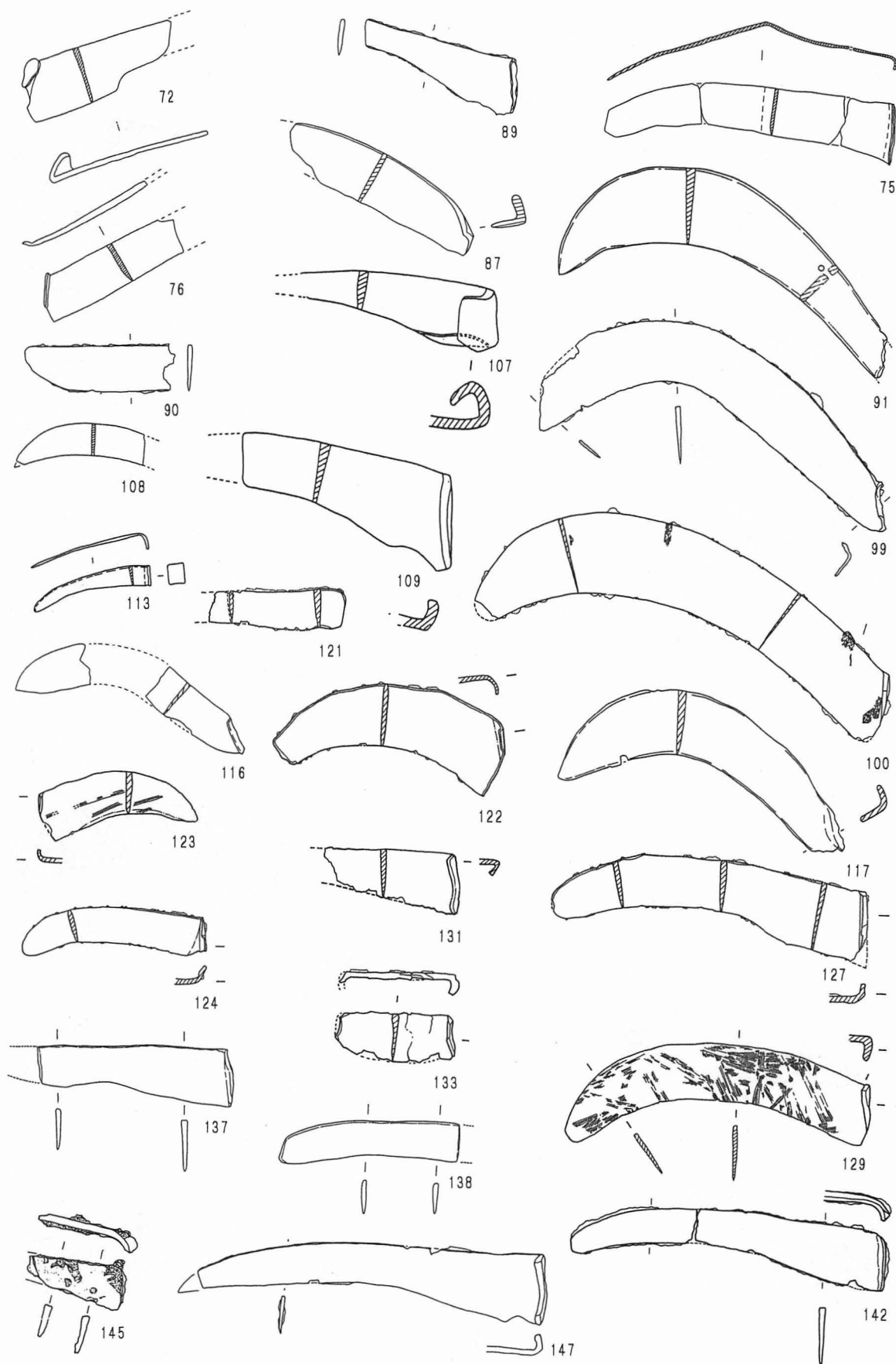
第1図 鍬鋤先 1 (1/4)



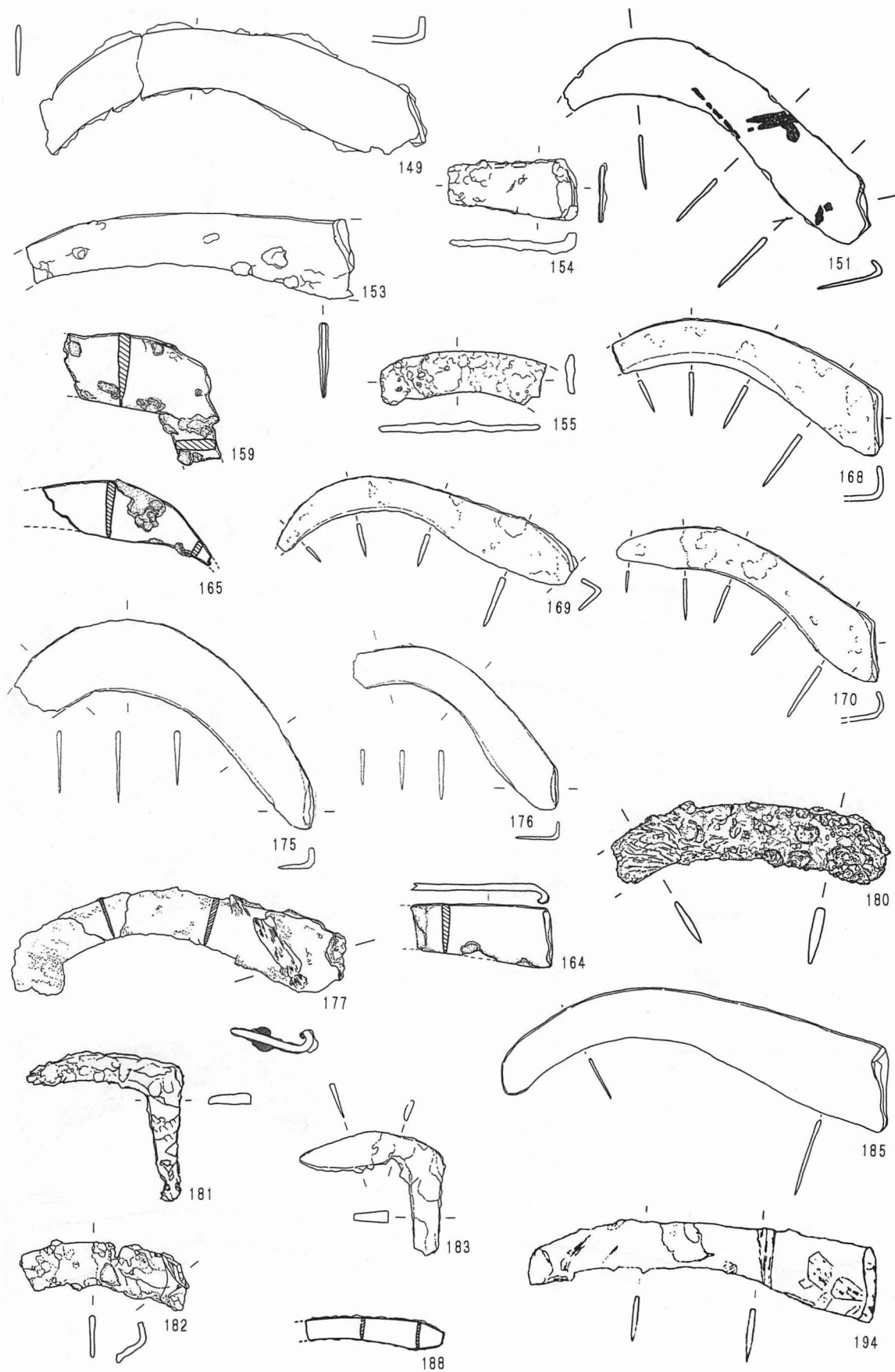
第2図 鍬鋤先2 (1/4)



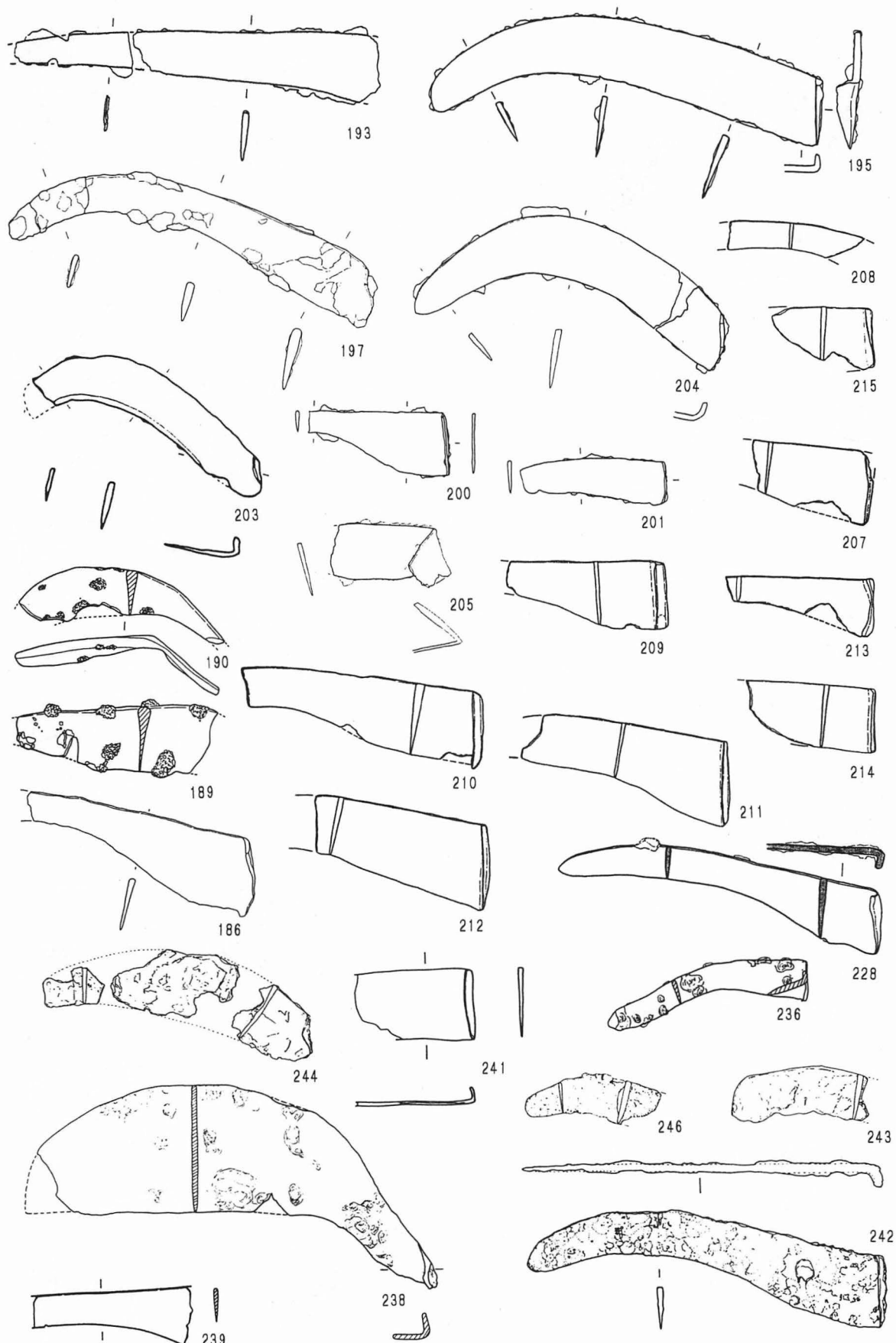
第3図 鎌1 (1/3)



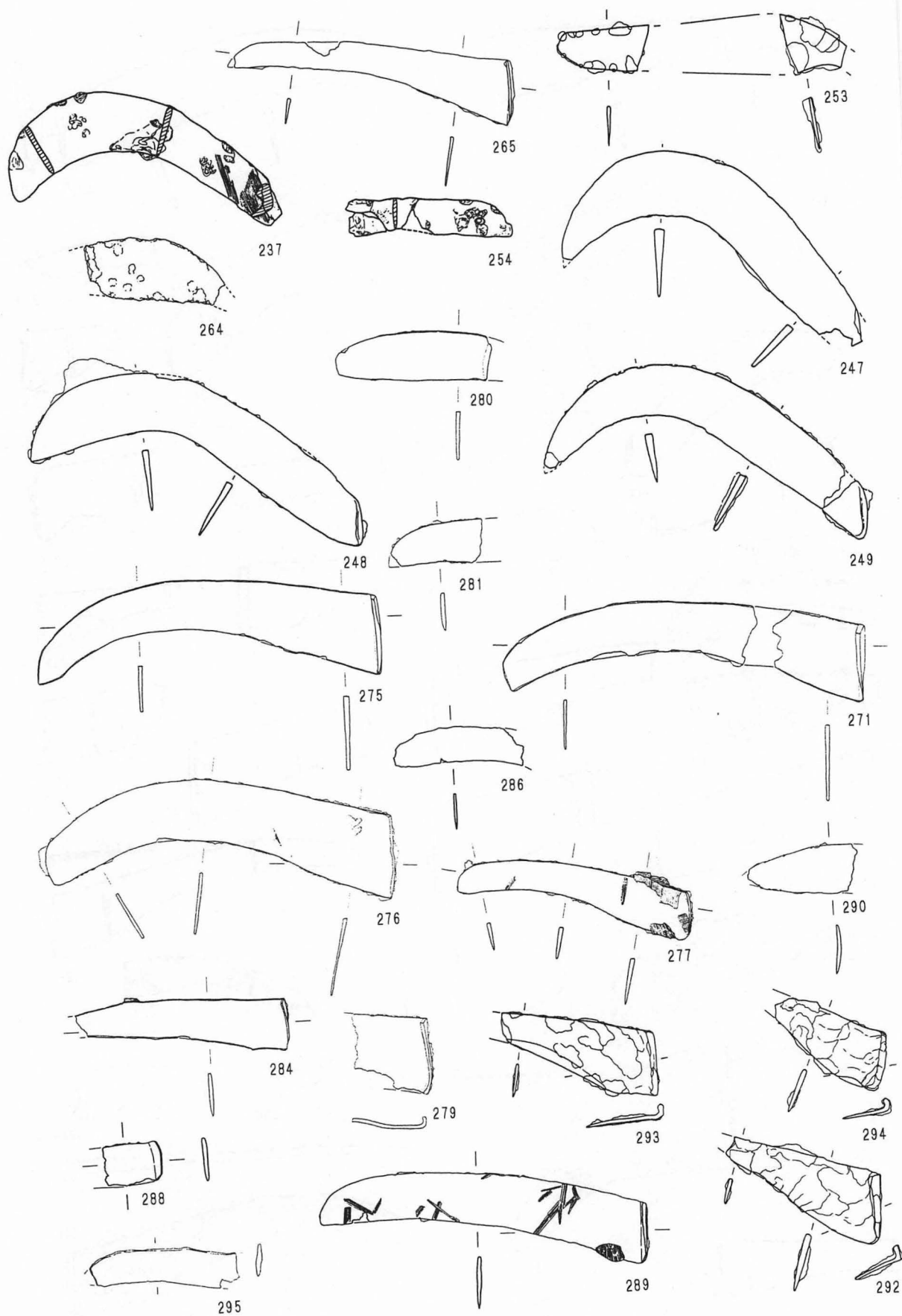
第4図 鎌 2 (1/3)




第5図 鎌3 (1/3)



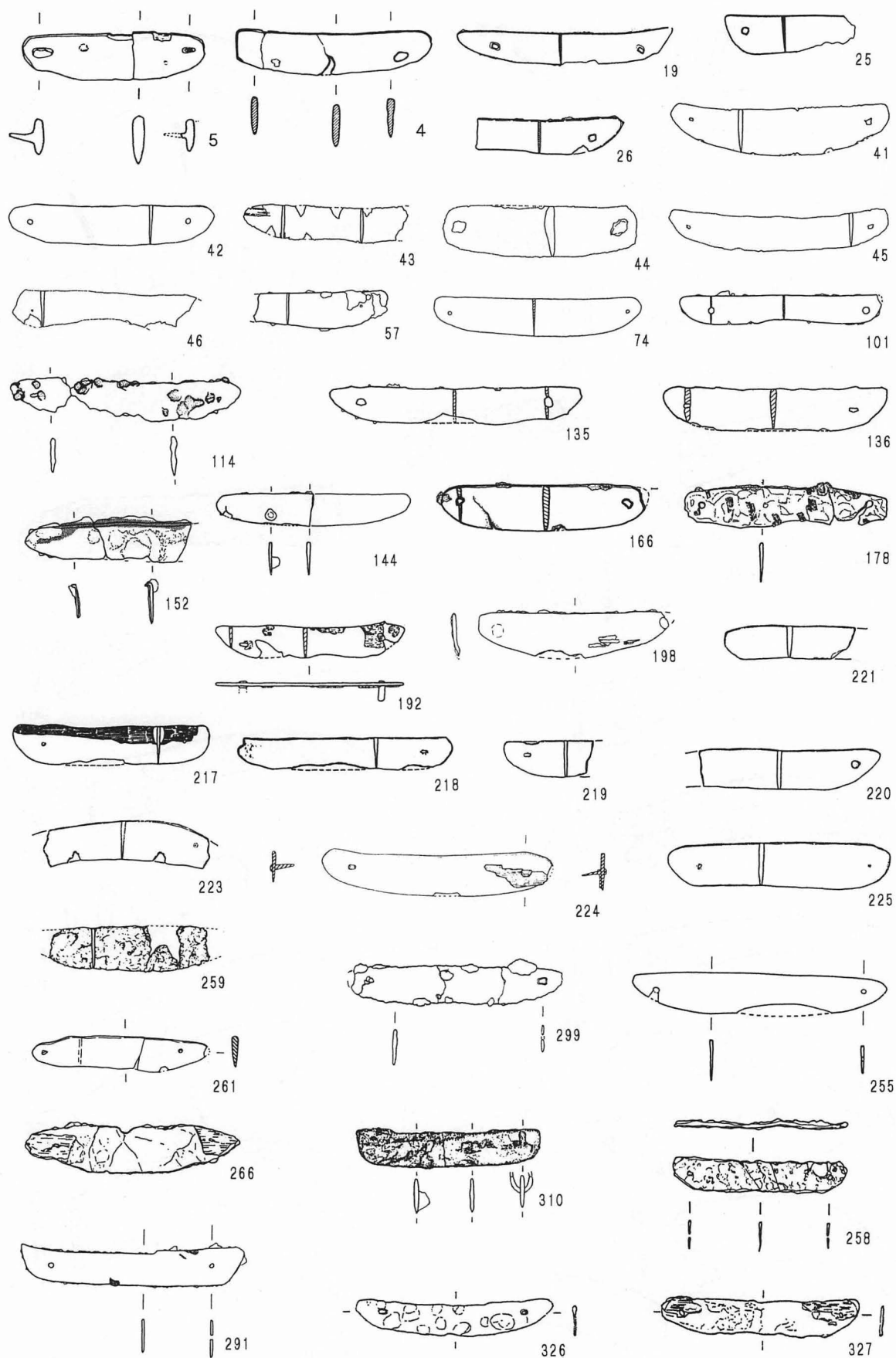
第6図 鎌4 (1/3)



第7図 鎌5 (1/3)



第8図 鎌6 (1/3)



第9図 穂摘具1 (1/3)