

近世道状遺構の集成（6）

近世プロジェクトチーム

はじめに

本プロジェクトチームでは、2015 年度より近世道状遺構の集成を行っている。

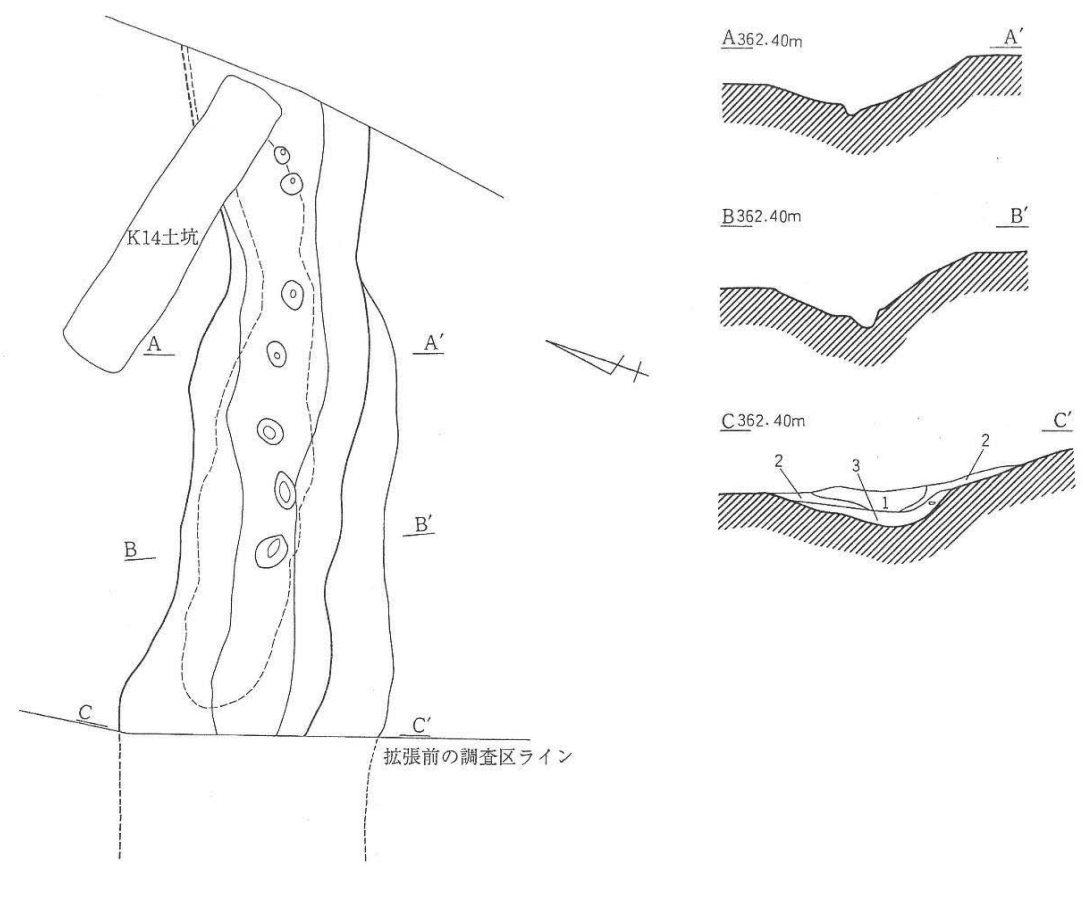
県内の遺跡で発見され、報告されている近世の道状遺構のデータを集成し、規模や構築方法等について検討していく予定である。今回は、相模原市青根馬渡No.2 遺跡、青根馬渡No.4 遺跡、大保戸遺跡、畑久保西遺跡、綾瀬市大塚堂遺跡、小田原市小田原城跡八幡山遺構群、足柄上郡大井町矢頭遺跡（No.35）を取り上げる。

凡 例

- ・遺構名は報告書の記載に基づく。
- ・縮尺は平面図がスペースに収まるような大きさに適宜変えているため、図ごとに示した。
- ・断面図は報告書に複数記載されている例もあるが、一部を記載することにした。
- ・所在地は現市町村名に変更した。

資料No.	遺跡名	遺構名	文献名
104	青根馬渡No.2 遺跡	K 1 号道状遺構	1999年 『道志導水路関連遺跡 青根馬渡No.1・2・3・4・5 遺跡 青根引山遺跡』 かながわ考古学財団調査報告59
105	青根馬渡No.4 遺跡	K 1 号道状遺構	1999年 『道志導水路関連遺跡 青根馬渡No.1・2・3・4・5 遺跡 青根引山遺跡』 かながわ考古学財団調査報告59
106	青根馬渡No.4 遺跡	K 2 号道状遺構	1999年 『道志導水路関連遺跡 青根馬渡No.1・2・3・4・5 遺跡 青根引山遺跡』 かながわ考古学財団調査報告59
107	青根馬渡No.4 遺跡	K 3 号道状遺構	1999年 『道志導水路関連遺跡 青根馬渡No.1・2・3・4・5 遺跡 青根引山遺跡』 かながわ考古学財団調査報告59
108	青根馬渡No.4 遺跡	K 4 号道状遺構	1999年 『道志導水路関連遺跡 青根馬渡No.1・2・3・4・5 遺跡 青根引山遺跡』 かながわ考古学財団調査報告59
109	大保戸遺跡	K 1 号道状遺構	2013年 『大保戸遺跡』 かながわ考古学財団調査報告289
110	畑久保西遺跡	K 1 号道状遺構	2014年 『畑久保西遺跡』 かながわ考古学財団調査報告302
111	畑久保西遺跡	K 2 号道状遺構	2014年 『畑久保西遺跡』 かながわ考古学財団調査報告302
112	畑久保西遺跡	K 3 号道状遺構	2014年 『畑久保西遺跡』 かながわ考古学財団調査報告302
113	畑久保西遺跡	K 4 号道状遺構	2014年 『畑久保西遺跡』 かながわ考古学財団調査報告302
114	畑久保西遺跡	K 5 号道状遺構	2014年 『畑久保西遺跡』 かながわ考古学財団調査報告302
115	畑久保西遺跡	K 6 号道状遺構	2014年 『畑久保西遺跡』 かながわ考古学財団調査報告302
116	畑久保西遺跡	K 7 号道状遺構	2014年 『畑久保西遺跡』 かながわ考古学財団調査報告302
117	大塚堂遺跡	第 1 号道状遺構	2000年 『大塚堂遺跡』 かながわ考古学財団調査報告96
118	大塚堂遺跡	第 2 号道状遺構	2000年 『大塚堂遺跡』 かながわ考古学財団調査報告96
119	小田原城跡八幡山遺構群	1 号道状遺構	2006年 『小田原城跡八幡山遺構群Ⅲ（第 3 次調査）』 かながわ考古学財団調査報告201
120	小田原城跡八幡山遺構群	2 号道状遺構	2006年 『小田原城跡八幡山遺構群Ⅲ（第 3 次調査）』 かながわ考古学財団調査報告201
121	矢頭遺跡（No.35）	第 1 号道	1997年 『宮畑遺跡（No.34） 矢頭遺跡（No.35） 大久保遺跡（No.36）』 かながわ考古学財団調査報告25
122	矢頭遺跡（No.35）	第 2 号道	1997年 『宮畑遺跡（No.34） 矢頭遺跡（No.35） 大久保遺跡（No.36）』 かながわ考古学財団調査報告25

資料No.	104	遺跡名	青根馬渡No. 2 遺跡
所在地	相模原市緑区青根		
遺構名	K 1 号道状遺構		
道 幅	約1.3m		
年 代			
備 考	検出長約 5 m、溝状に掘り込まれた道、掘り方底面7箇所にピット状の掘り込みあり		



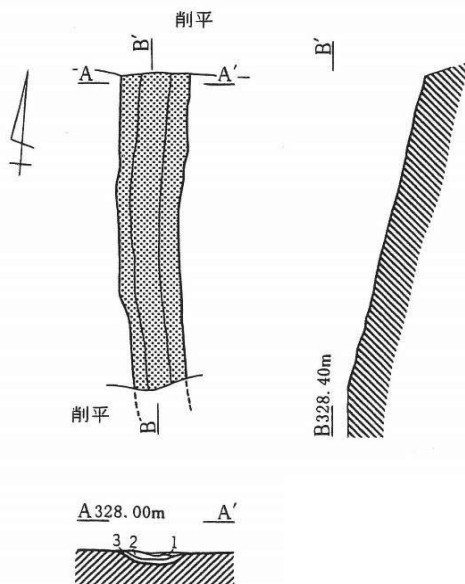
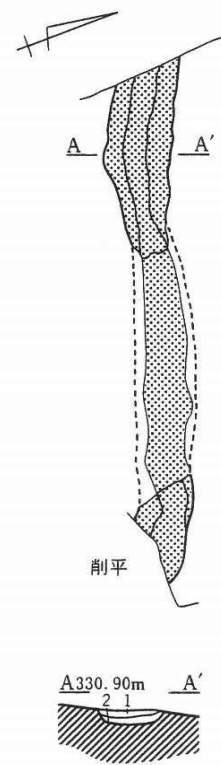
縮 尺	(平面図) 1/60、(断面図) 1/60
-----	-----------------------

近世道状遺構の集成（6）

資料No.	105	遺跡名	青根馬渡No.4遺跡	資料No.	106	遺跡名	青根馬渡No.4遺跡
所在地	相模原市緑区青根			所在地	相模原市緑区青根		
遺構名	K 1 号道状遺構			遺構名	K 2 号道状遺構		
道幅	0.8～1.3m			道幅	0.5～1.0m		
年 代	宝永山噴火以後			年 代	宝永山噴火以前か		
備 考	検出長28m、道志川へ下るための道、地形が急な所は斜面を斜行して下るようになっている、K 2 号道状遺構を切る			備 考	検出長14.6m、K 1 号道状遺構に切られる		

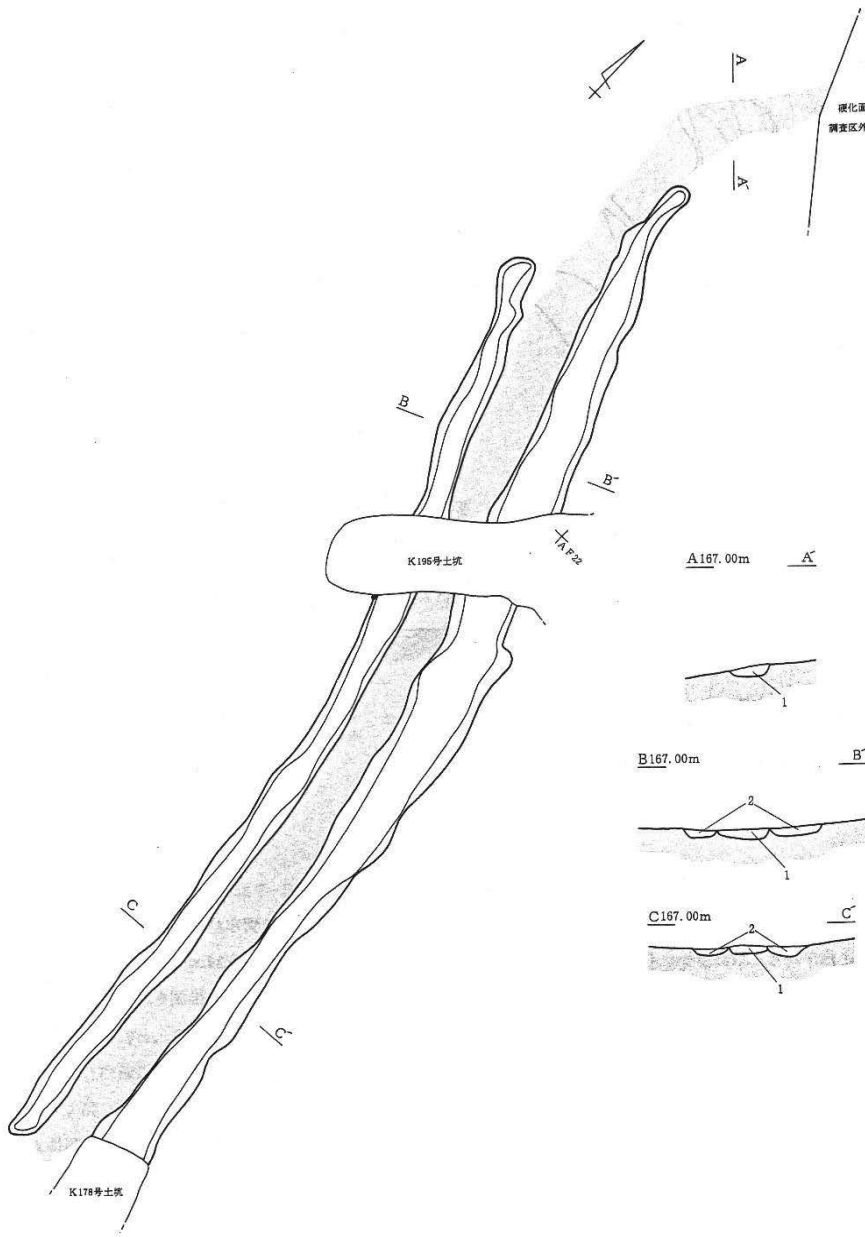
The figure consists of a large plan view on the left and four cross-sections on the right. The plan view shows a winding path labeled 'K 1 号道状遺構' and 'K 2 号道状遺構'. It includes labels for '調査区域外' (outside survey area), 'K 1 配石土坑' (K1 stone pit), 'K 2 配石土坑' (K2 stone pit), and 'K 1 土坑' (K1 pit). Cross-sections A-A', B-B', C-C', and D-D' are shown with elevations: A321.70m, B322.90m, C325.40m, and D325.30m. The cross-sections show the profile of the road and the underlying ground, with some sections showing multiple layers or features.

縮 尺	(平面図) 1/200、(断面図) 1/60
-----	------------------------

資料No.	107	遺跡名	青根馬渡No.4遺跡	資料No.	108	遺跡名	青根馬渡No.4遺跡
所在地	相模原市緑区青根			所在地	相模原市緑区青根		
遺構名	K 3 号道状遺構			遺構名	K 4 号道状遺構		
道幅	0.4～0.5m			道幅	0.3～0.5m		
年 代				年 代			
備 考	検出長2.5m、硬化面2枚、K 1 号・K 2 号道状遺構のどちらかと同一の道			備 考	検出長4.0m、硬化面1枚		
<div></div>				<div></div>			
縮 尺	(平面図) 1/60、(断面図) 1/60			縮 尺	(平面図) 1/60、(断面図) 1/60		

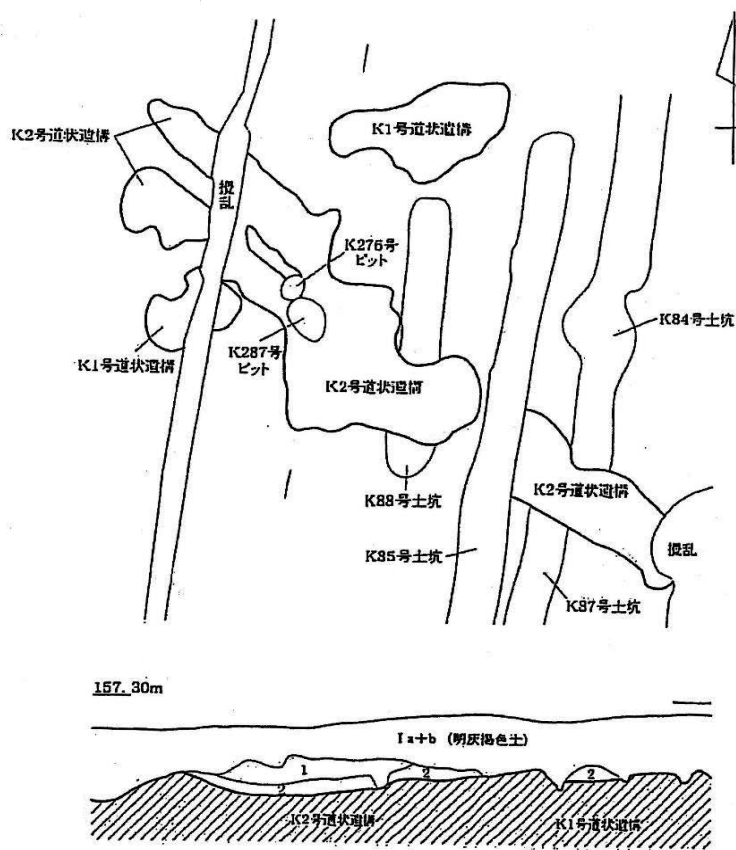
近世道状遺構の集成（6）

資料No.	109	遺跡名	大保戸遺跡
所在地	相模原市緑区小倉		
遺構名	K 1 号道状遺構		
道 幅	0.28～0.56m		
年 代			
備 考	検出長約14.1m、硬化面厚さ10cm、側溝と考えられる溝が硬化面の両側にあり、溝の規模は幅0.2～0.74m・深さ8～9cm		



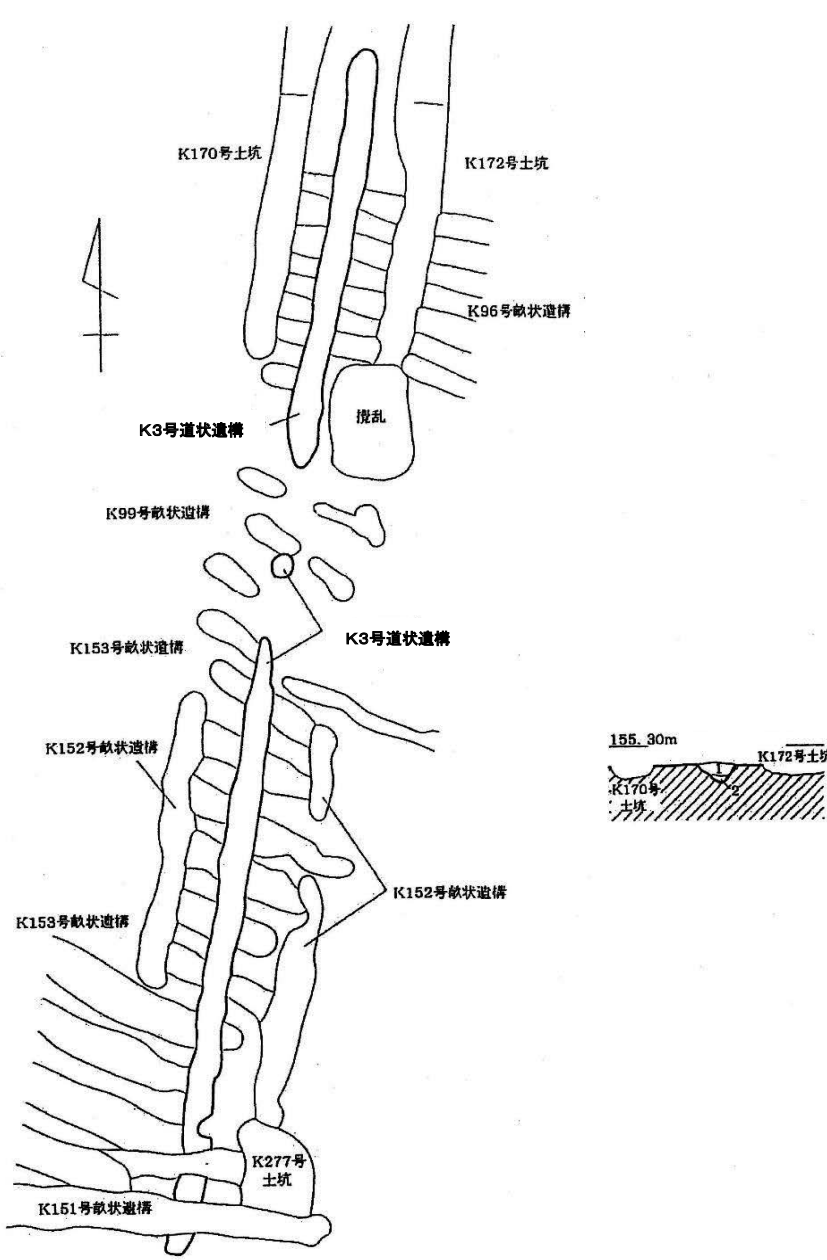
縮 尺	(平面図) 1/80、(断面図) 1/80
-----	-----------------------

資料No.	110	遺跡名	畑久保西遺跡	資料No.	111	遺跡名	畑久保西遺跡
所在地	相模原市緑区城山			所在地	相模原市緑区城山		
遺構名	K 1 号道状遺構			遺構名	K 2 号道状遺構		
道幅	0.8m			道幅	0.72m		
年 代				年 代			
備 考	検出長4.6m、硬化面の一部確認、K 2 号道状遺構と交差している			備 考	検出長7.12m、硬化面の一部のみ確認、断面レンズ状を呈する		

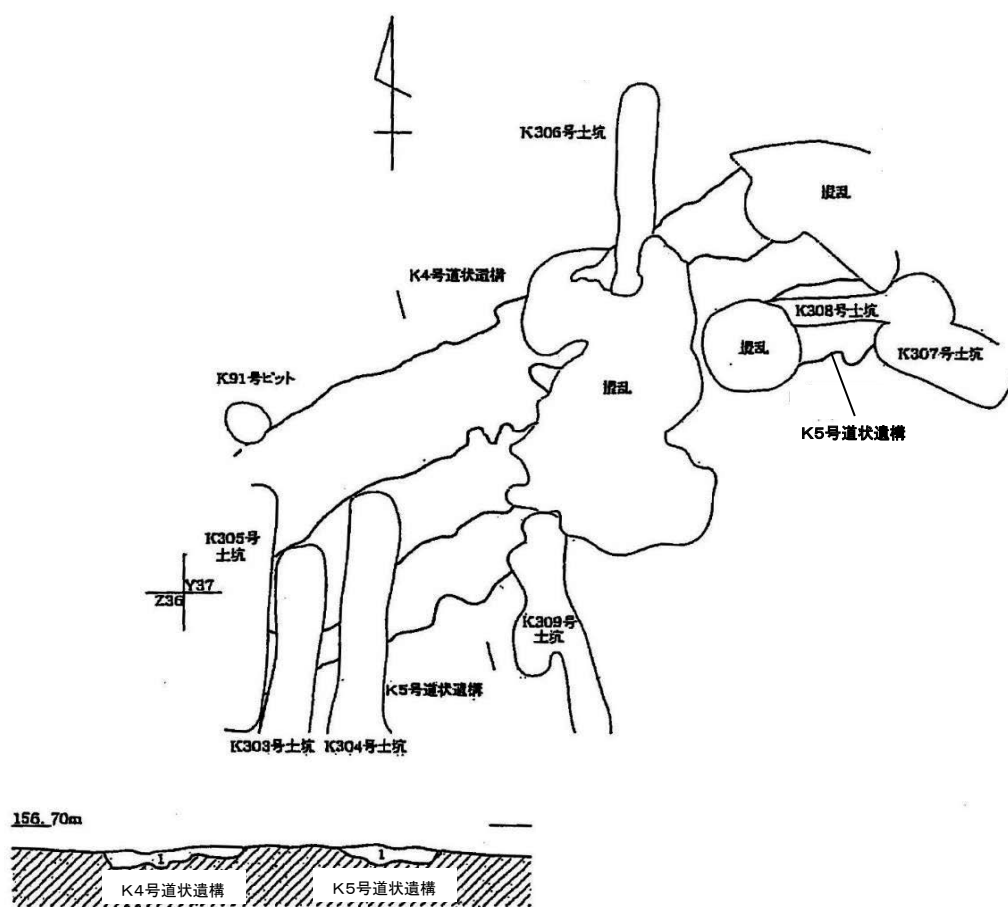


縮 尺 (平面図) 1/80、(断面図) 1/60

近世道状遺構の集成（6）

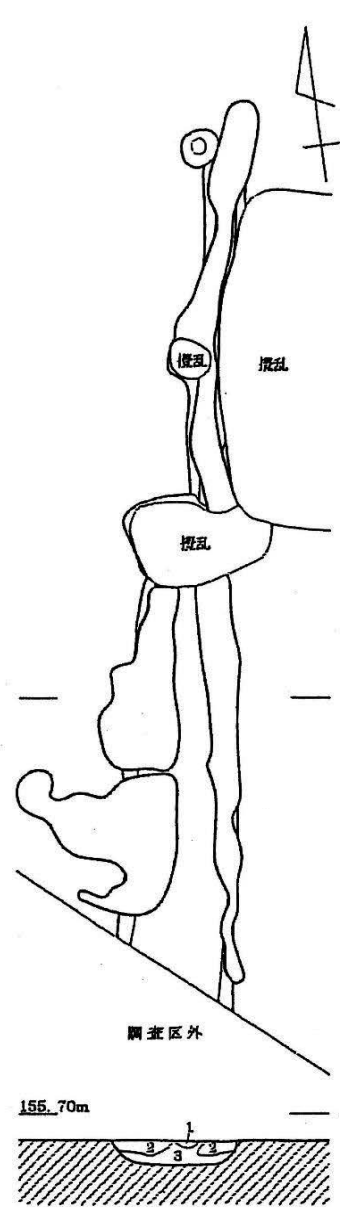
資料No.	112	遺跡名	畑久保西遺跡
所在地	相模原市緑区城山		
遺構名	K 3 号道状遺構		
道 幅	0.3m		
年 代			
備 考	検出長12.84m、硬化面の一部のみ確認、断面やや開いたU形を呈する		
<div></div>			
縮 尺	(平面図) 1/80、(断面図) 1/60		

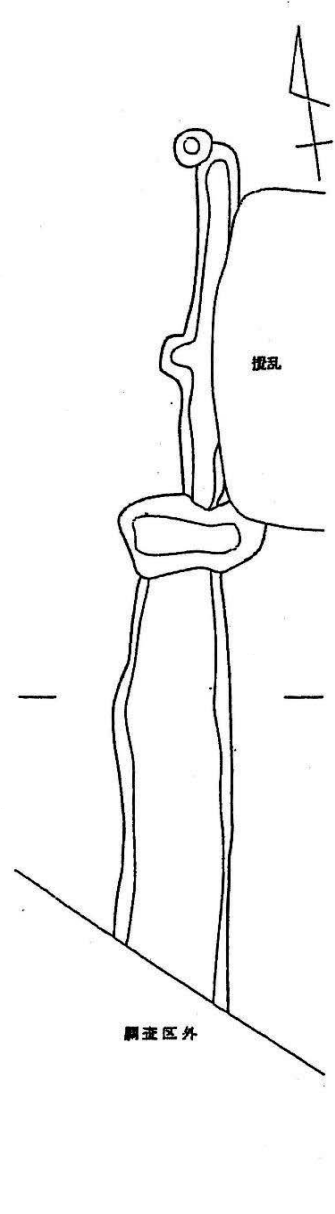
資料No.	113	遺跡名	畑久保西遺跡	資料No.	114	遺跡名	畑久保西遺跡
所在地	相模原市緑区城山			所在地	相模原市緑区城山		
遺構名	K 4 号道状遺構			遺構名	K 5 号道状遺構		
道幅	0.96m			道幅	0.62m		
年 代				年 代			
備 考	検出長6.24m、硬化面の一部のみ確認、断面レンズ形を呈する			備 考	検出長7.84m、硬化面の一部のみ確認、断面レンズ形を呈する		



縮 尺 (平面図) 1/80、(断面図) 1/60

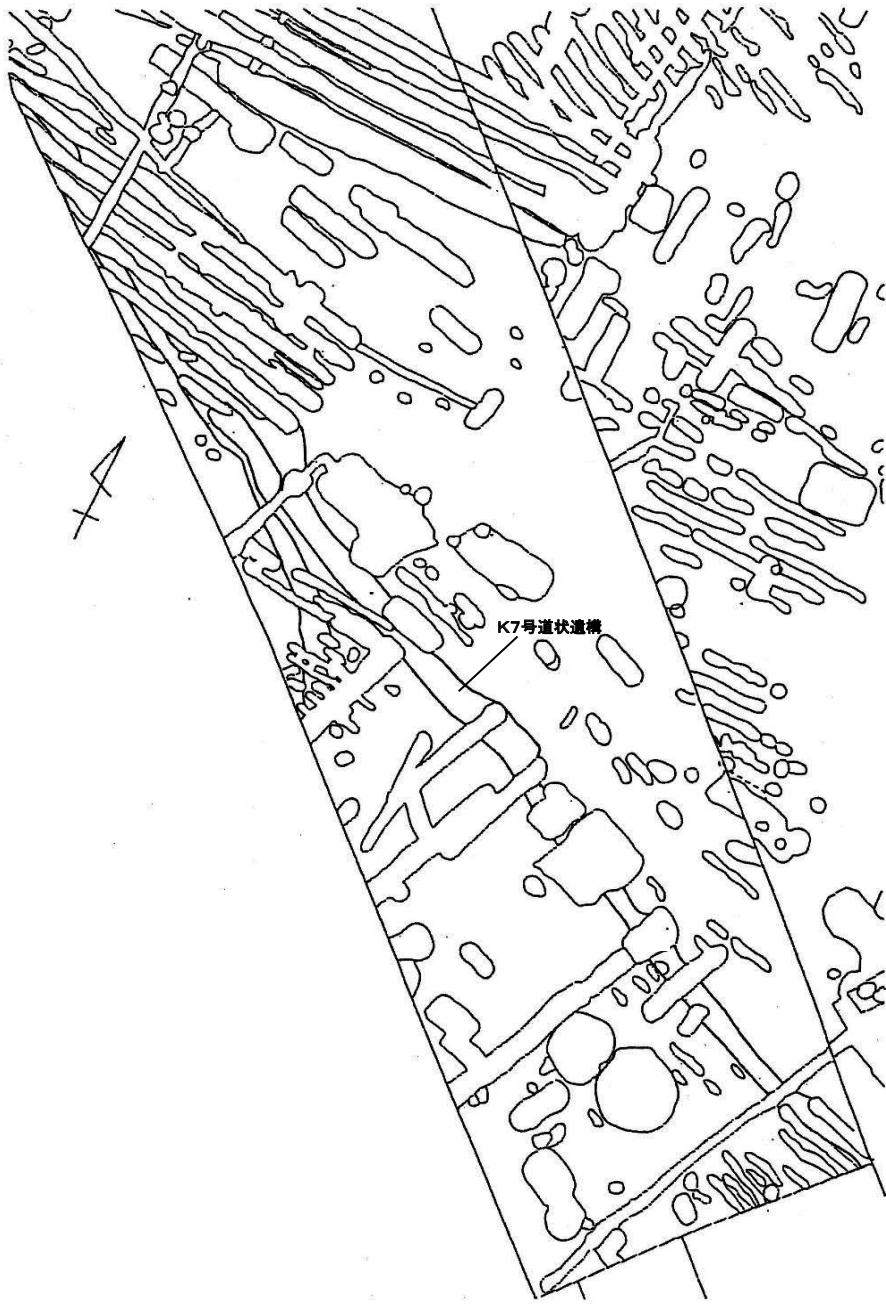
資料No.	115	遺跡名	畑久保西遺跡
所在地	相模原市緑区城山町		
遺構名	K 6 号道状遺構		
道 幅	0.35m		
年 代			
備 考	検出長約6.85m、硬化面の一部のみ確認、断面U字形を呈する		





縮 尺	(平面図) 1/60、(断面図) 1/60
-----	-----------------------

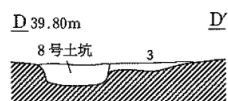
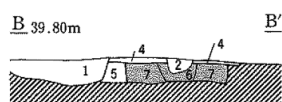
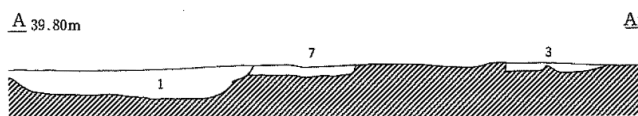
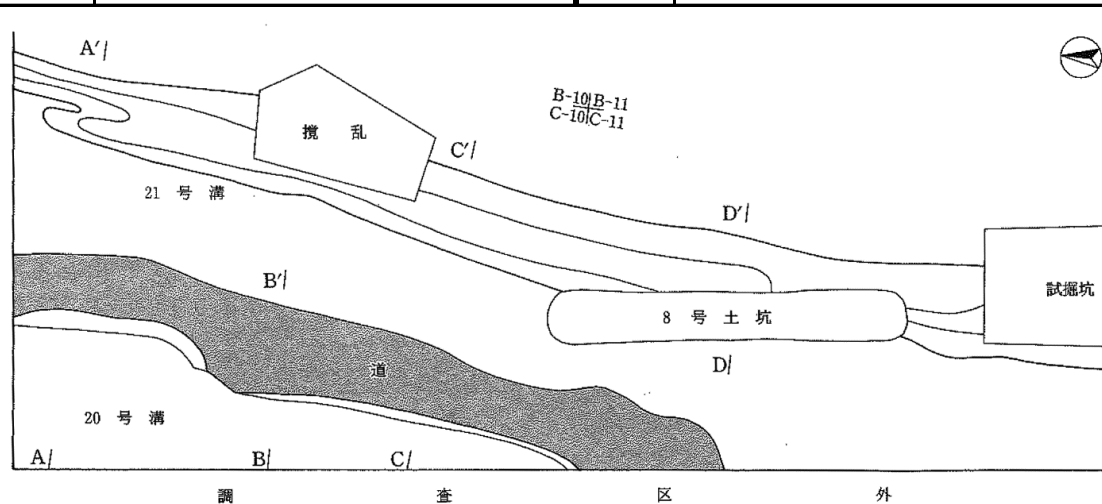
資料No.	116	遺跡名	畑久保西遺跡
所在地	相模原市緑区城山町		
遺構名	K 7 号道状遺構		
道 幅	0.5m		
年 代			
備 考	検出長約36.2m、硬化面が確認されたのみ		



縮 尺	(平面図) 1/200
-----	-------------

近世道状遺構の集成（6）

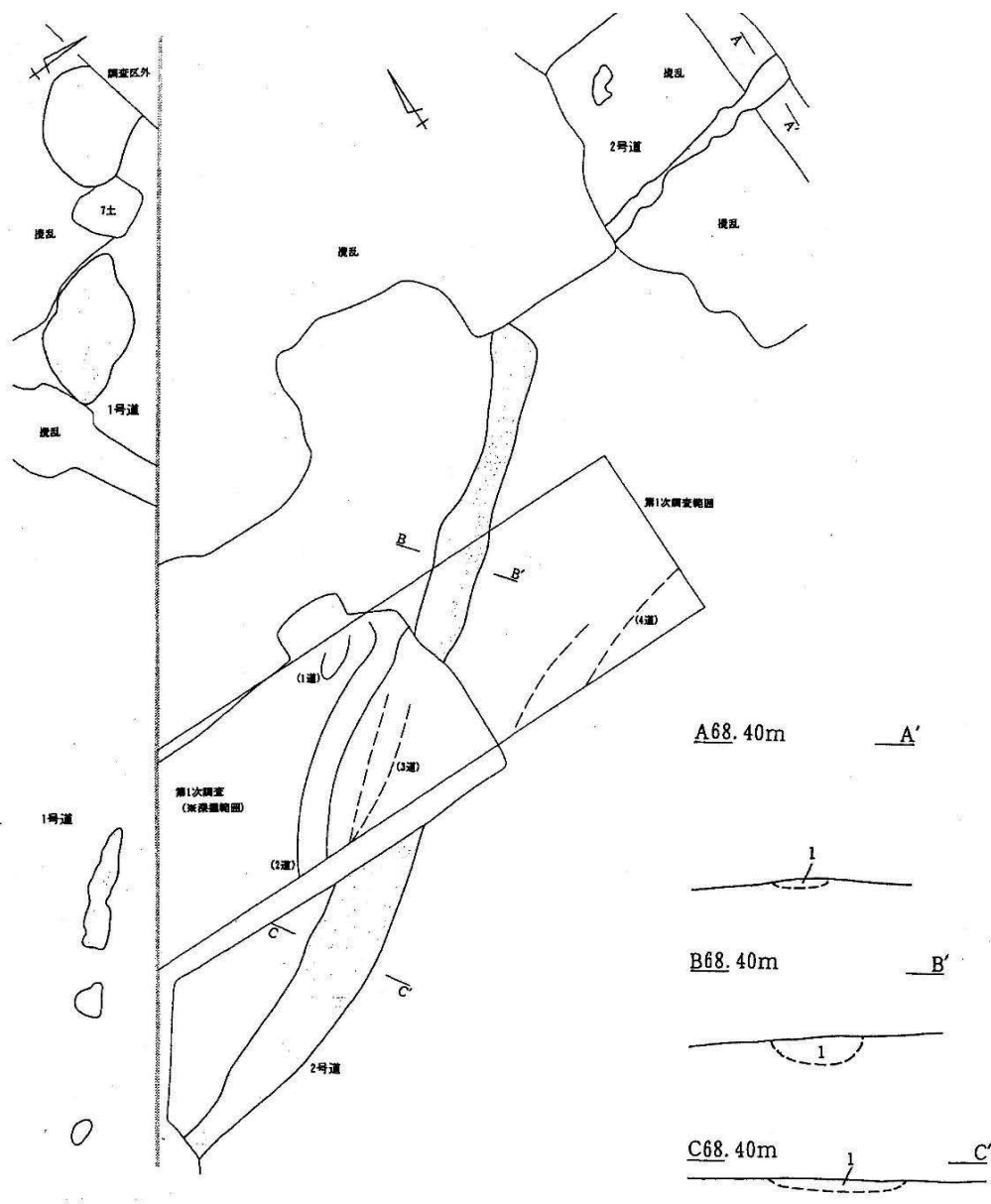
資料No.	117	遺跡名	大塚堂遺跡	資料No.	118	遺跡名	大塚堂遺跡
所在地	綾瀬市深谷落合			所在地	綾瀬市深谷落合		
遺構名	第1号道状遺構			遺構名	第2号道状遺構		
道幅	1.2m			道幅	1.2m		
年代	近世以降			年代	中世以降		
備考	検出長11m、第20号・21号溝状遺構が側溝として機能			備考	第1号道状遺構の下層に位置する、西側に側溝を持つ		



B-B'・C-C'
 第1～3層 第1号道側溝
 第4層 第1号道
 第5層 第2号道側溝
 第6～8層 第2号道

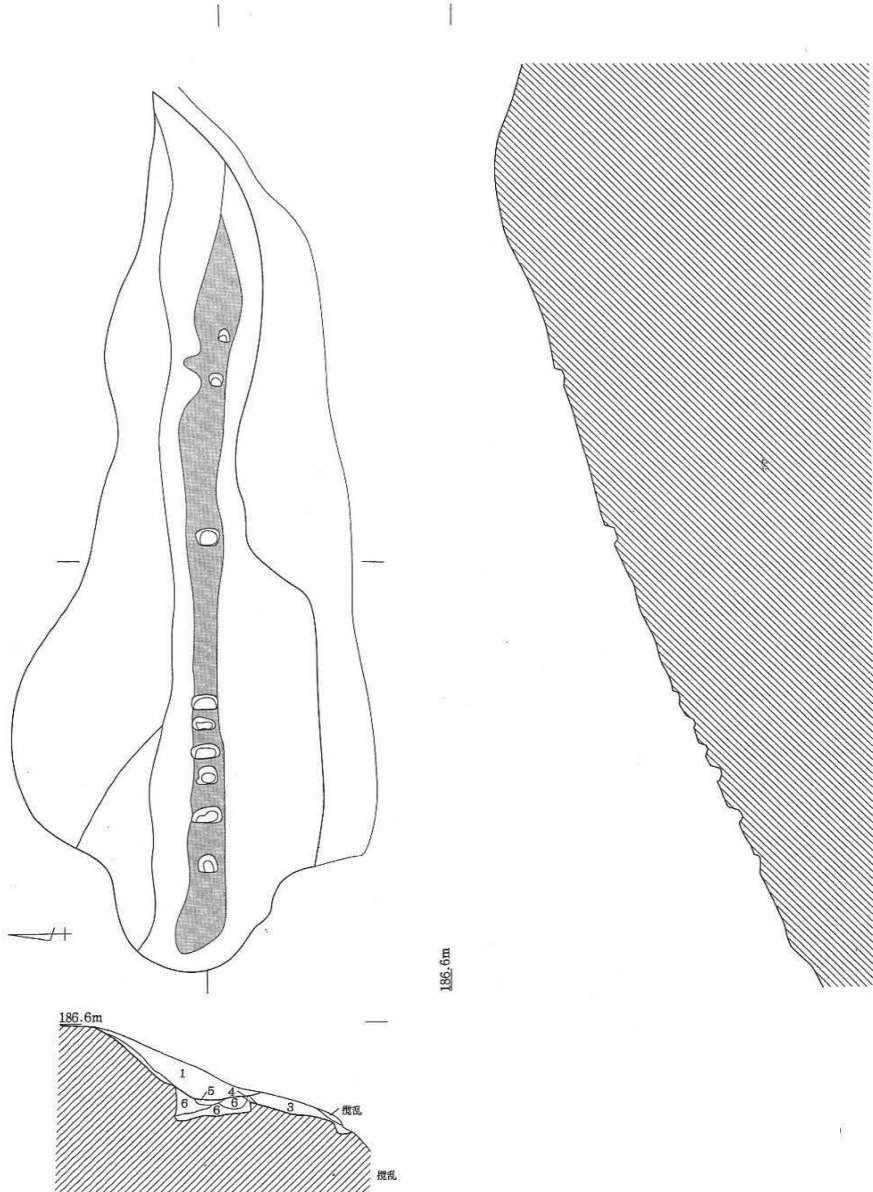
縮尺 (平面図) 1/120、(断面図) 1/80

資料No.	119	遺跡名	小田原城跡八幡山遺構群	資料No.	120	遺跡名	小田原城跡八幡山遺構群
所在地	小田原市城山			所在地	小田原市城山		
遺構名	1号道状遺構			遺構名	2号道状遺構		
道幅	0.4～1.4m			道幅	0.2～1.2m		
年代				年代			
備考	検出長約17.2m、硬化面ブロック5箇所			備考	検出長南側14.1m・北側3.9m、攪乱を挟んで分断されているため一連の遺構か不明、硬化面ブロック4箇所		

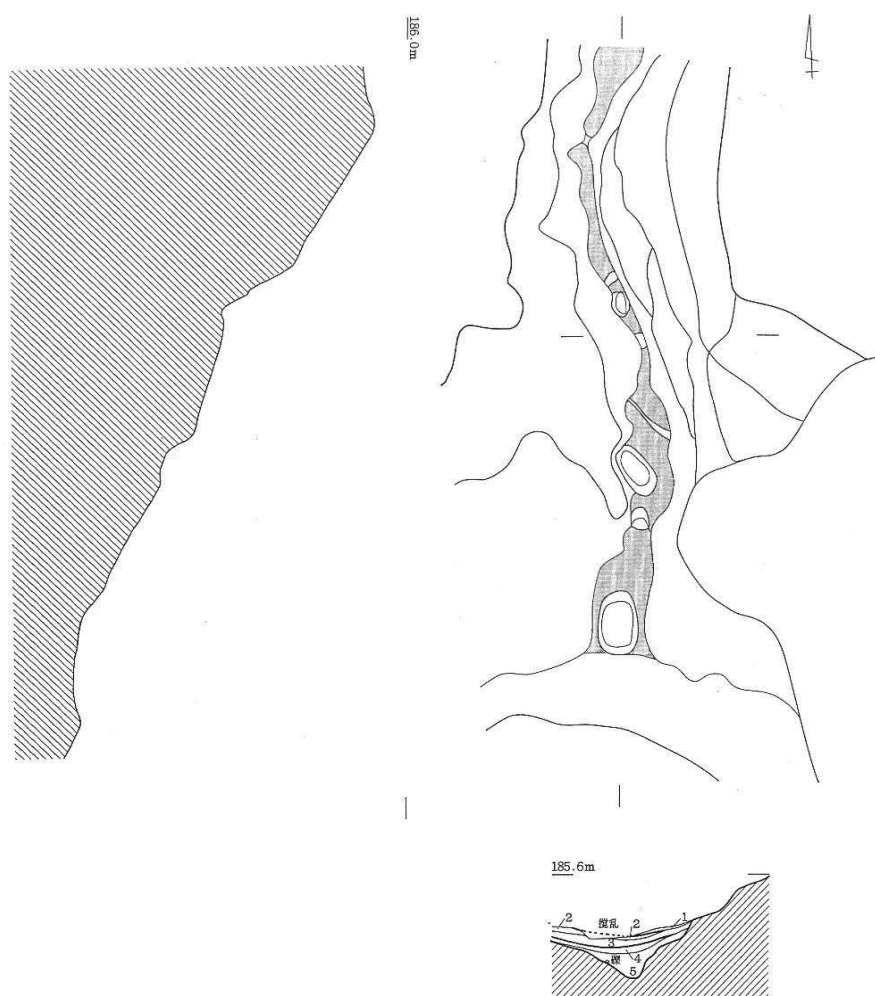


縮尺 (平面図) 1/100、(断面図) 1/60

資料No.	121	遺跡名	矢頭遺跡 (No.35)
所在地	足柄上郡大井町大字柳字下矢頭		
遺構名	第1号道		
道幅	0.5～0.9m		
年代	宝永スコリア降灰以前		
備考	検出長17.75m、斜面を下る道、階段状の小さい掘り込み9カ所、断面台形の掘り方上面に硬化面、第2号道と直交するが前後関係は不明		



縮尺	(平面図) 1/150、(断面図) 1/150
----	-------------------------

資料No.	122	遺跡名	矢頭遺跡 (No.35)
所在地	足柄上郡大井町大字山田字大久保		
遺構名	第2号道		
道 幅	0.42m		
年 代	宝永スコリア降灰以前		
備 考	検出長14.6m、硬化面が部分的に残る、第1号道と直交するが前後関係は不明		
<div></div>			
縮 尺	(平面図) 1/150、(断面図) 1/150		