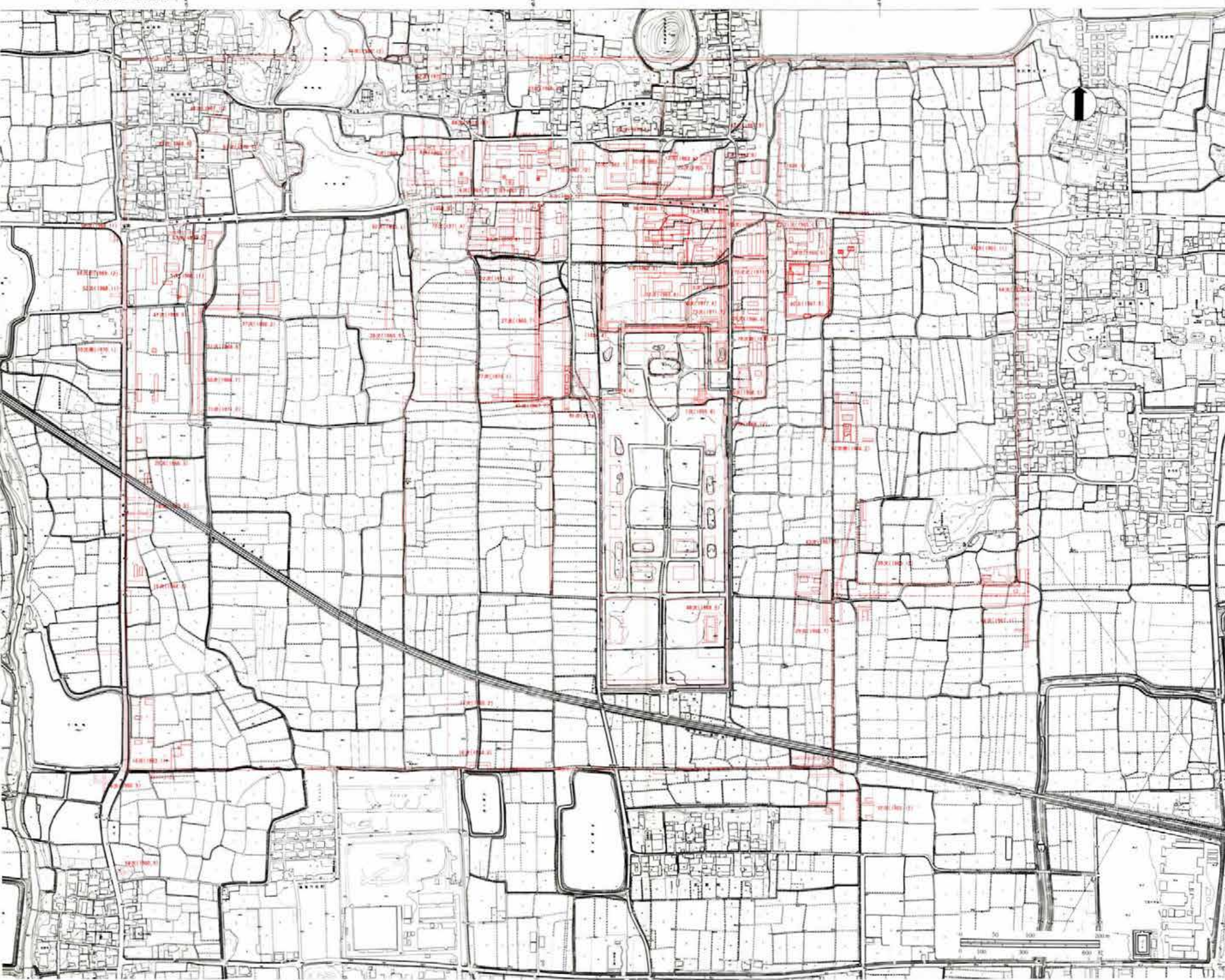


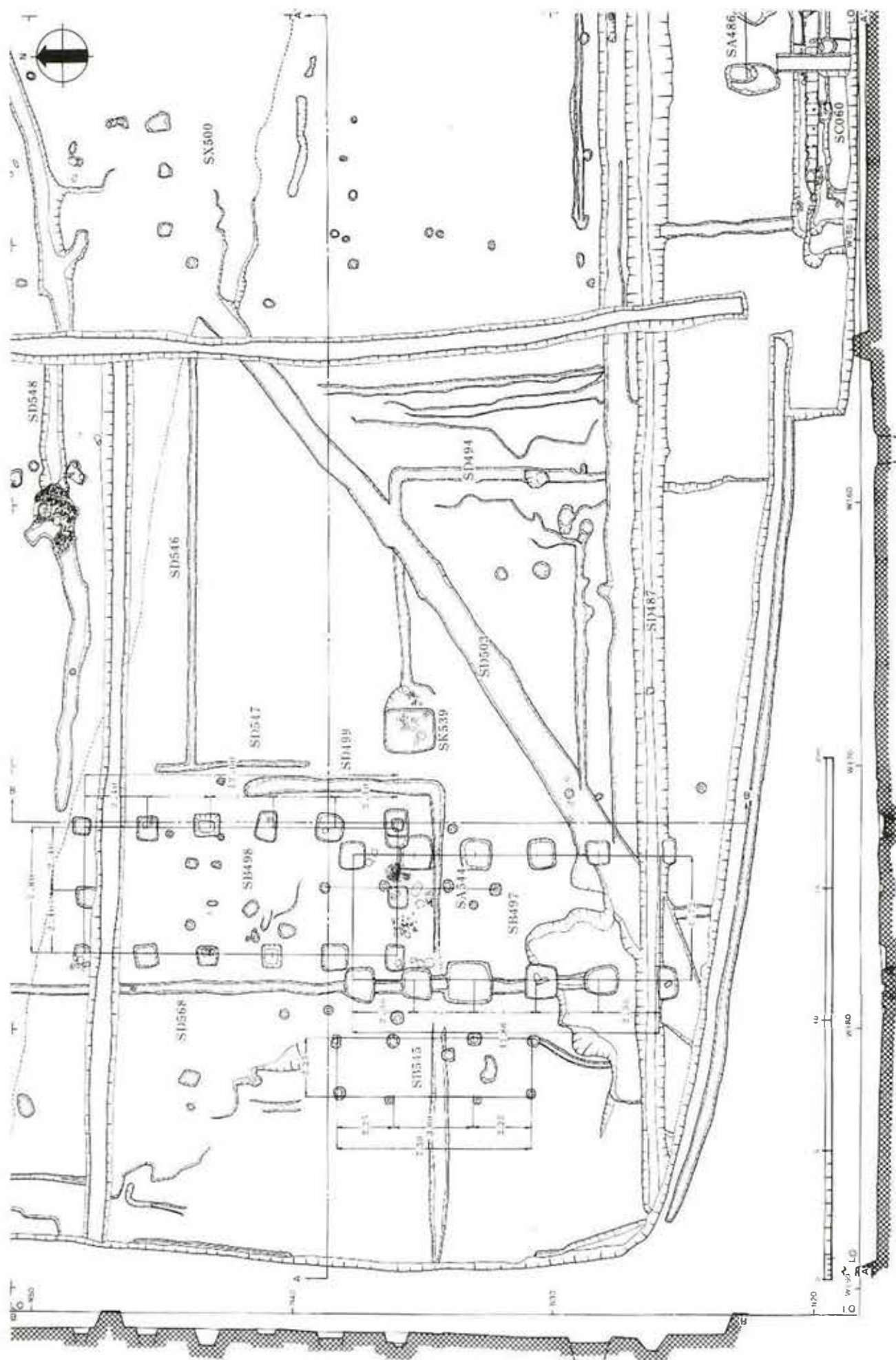
## 図面・図版

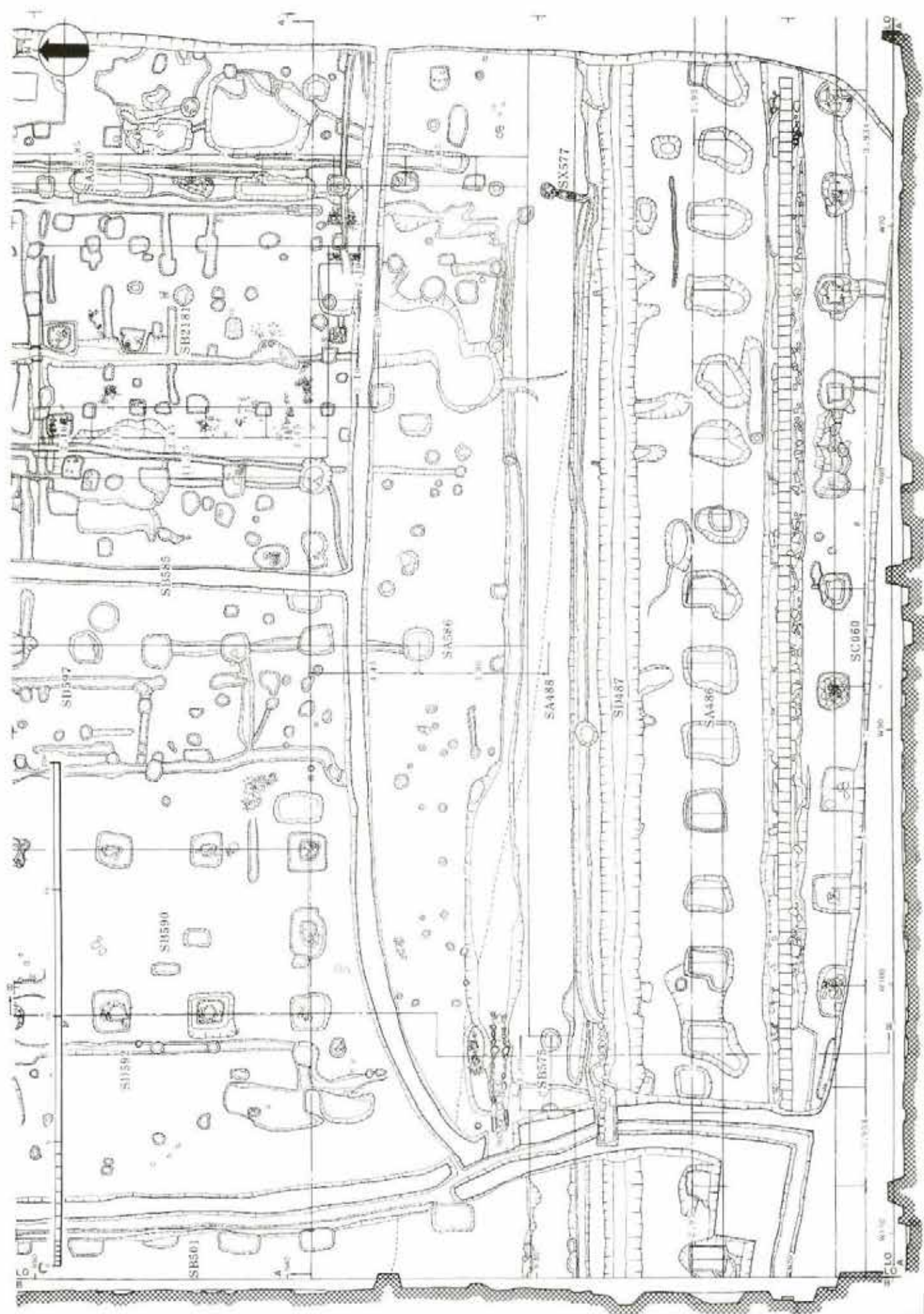
1. 遺構には一連番号をつけ、その前に  
SA:築地・塀, SB:建物, SC:廊,  
SD:溝, SK:土壌, SX:その他など  
の分類記号を付記する。
2. 遺構の寸法数字はm単位である。
3. 遺構の高さの基準LOは,原則として  
海拔74.00mとした。ただし,  
Plan 2・4・12・14は73.90m,  
Plan10は74.30m, Plan17・18は,  
73.60mをそれぞれ基準としている。
4. 遺構実測図をしめす各頁の右下隅に,  
その実測図と隣接する実測図のPlan  
番号をしめした。
5. 遺物写真のPlate番号は,対向ページ  
の実測図にもおよぶことにする。た  
だし, 写真をかかげず実測図のみを  
しめすもの, また写真に対応する実  
測図が, 他のページに入っているこ  
ともある。



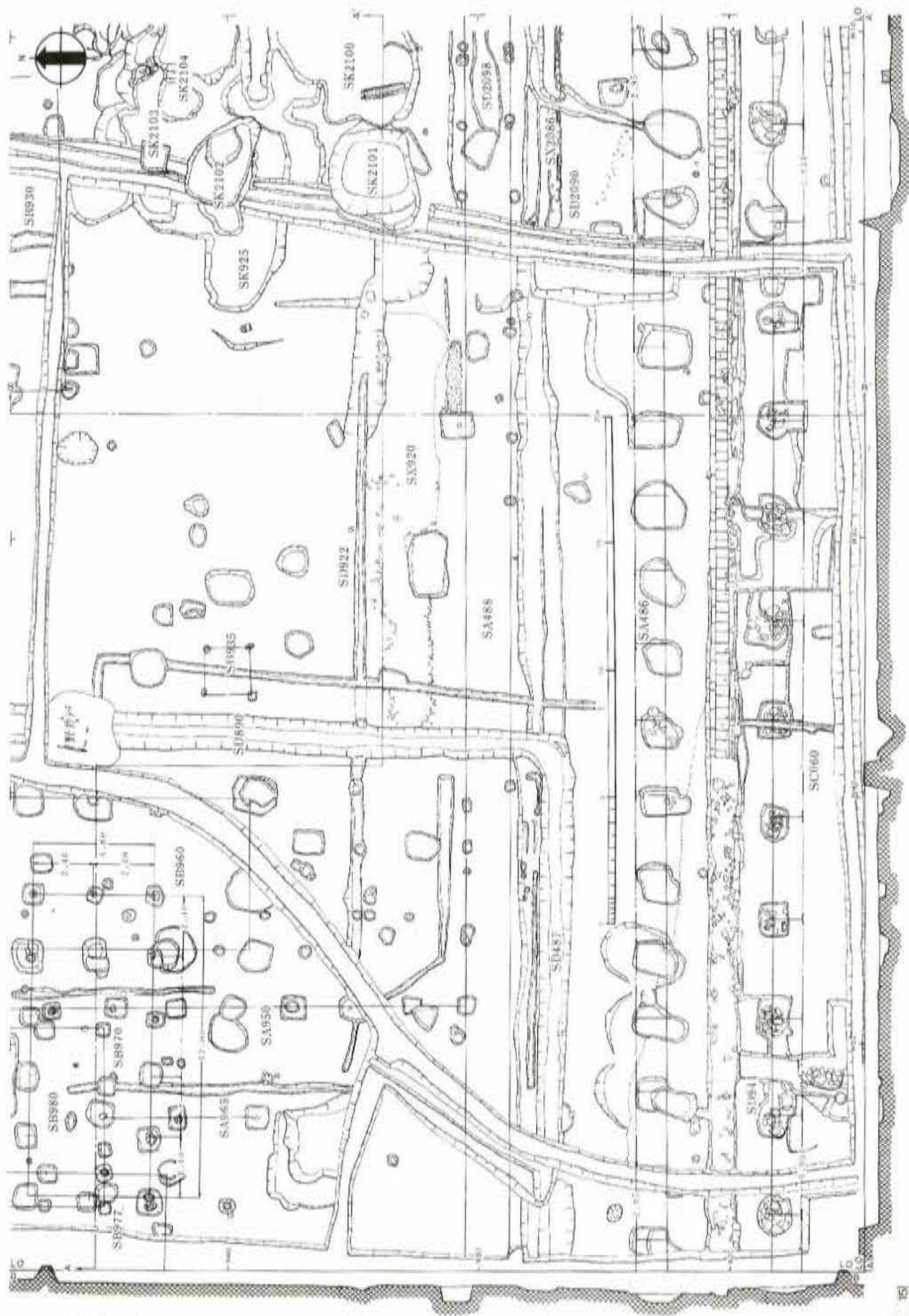




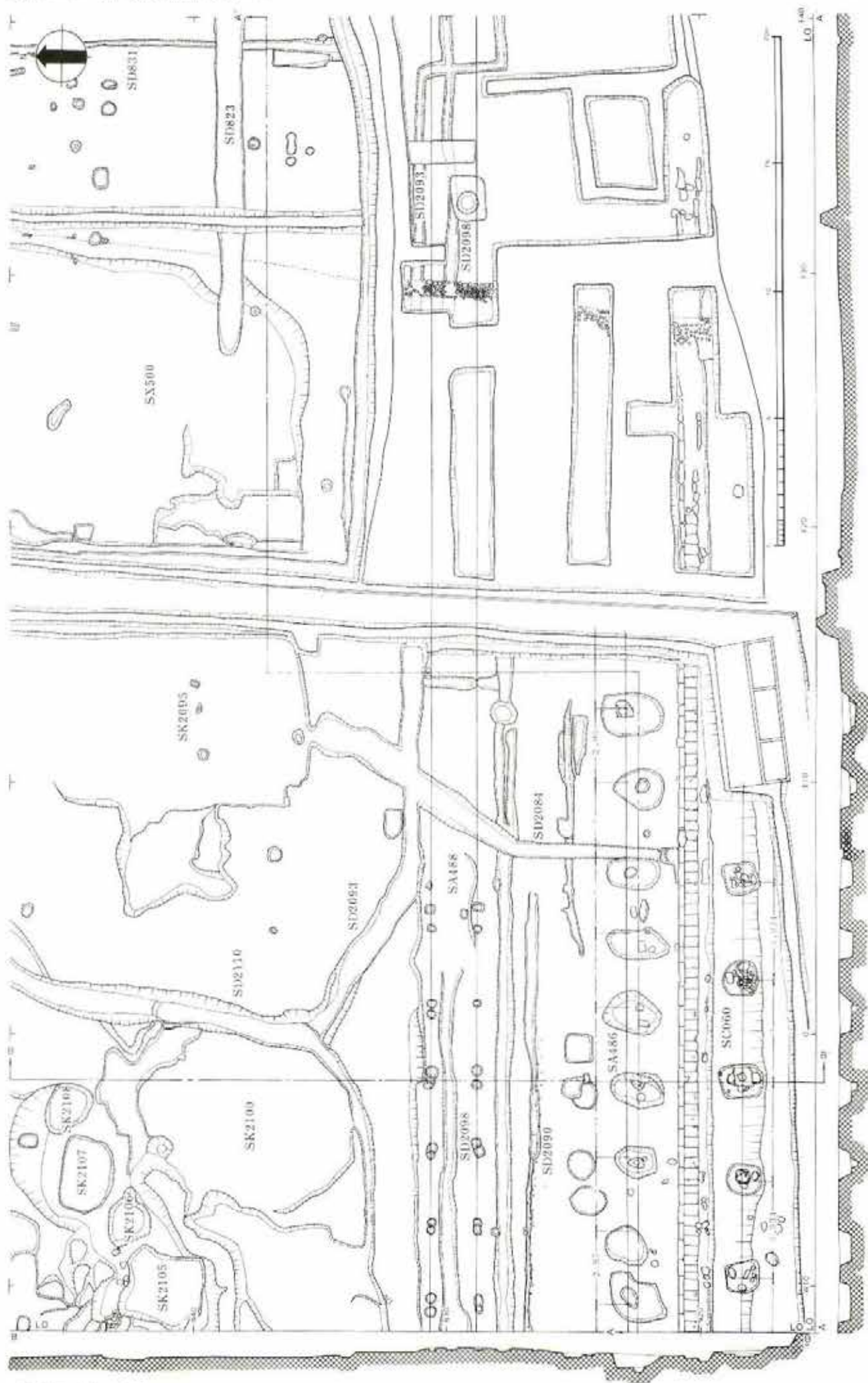








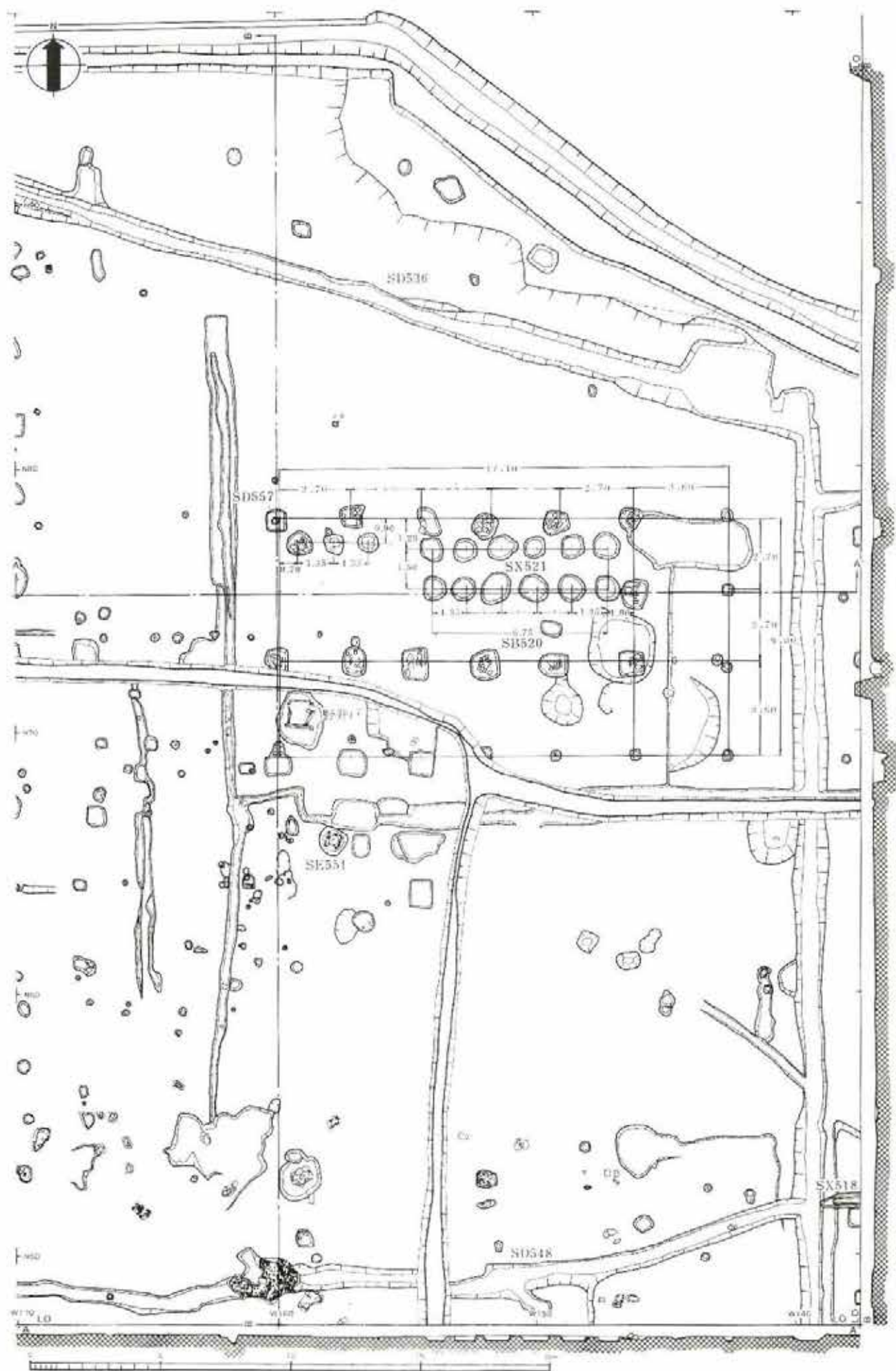












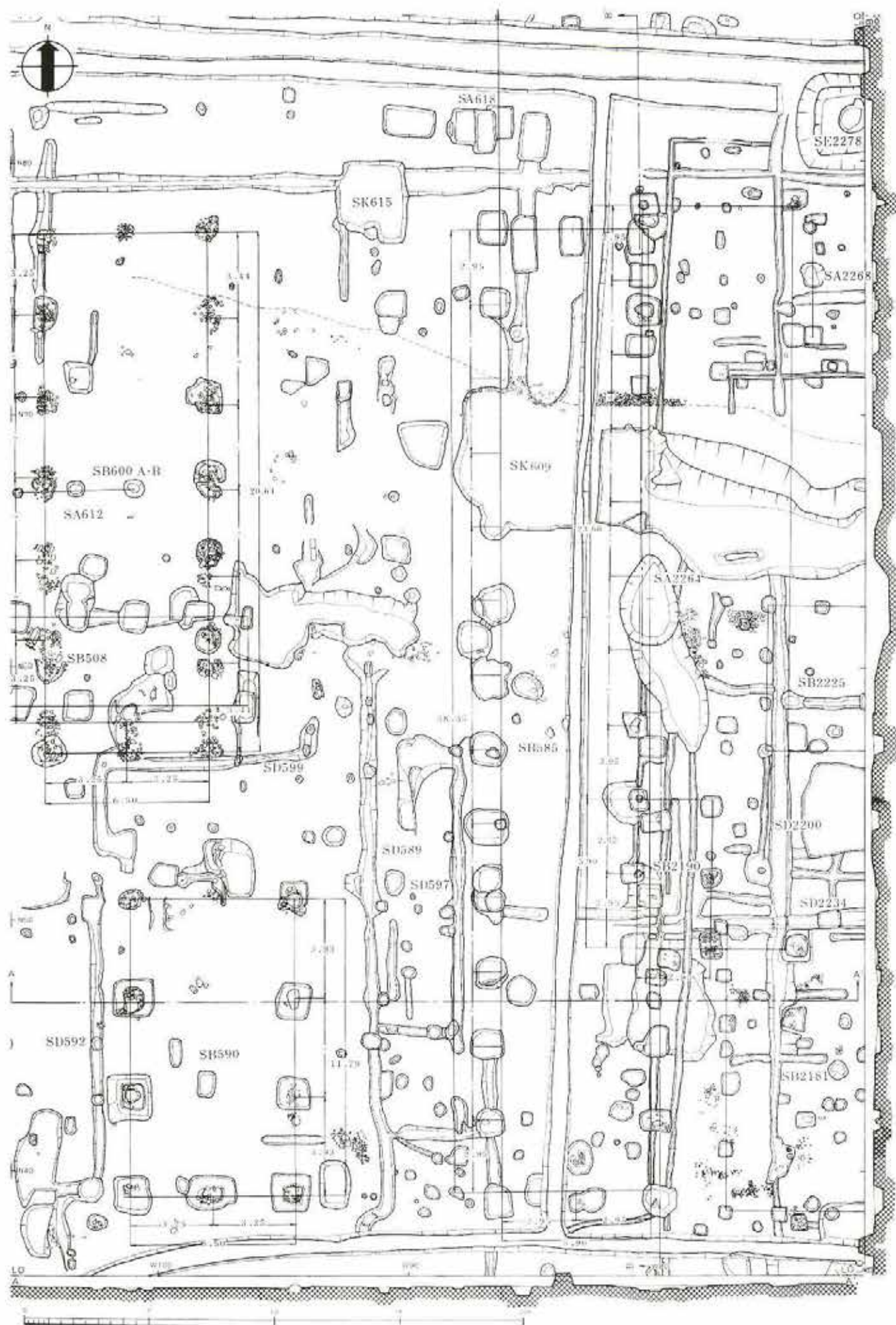








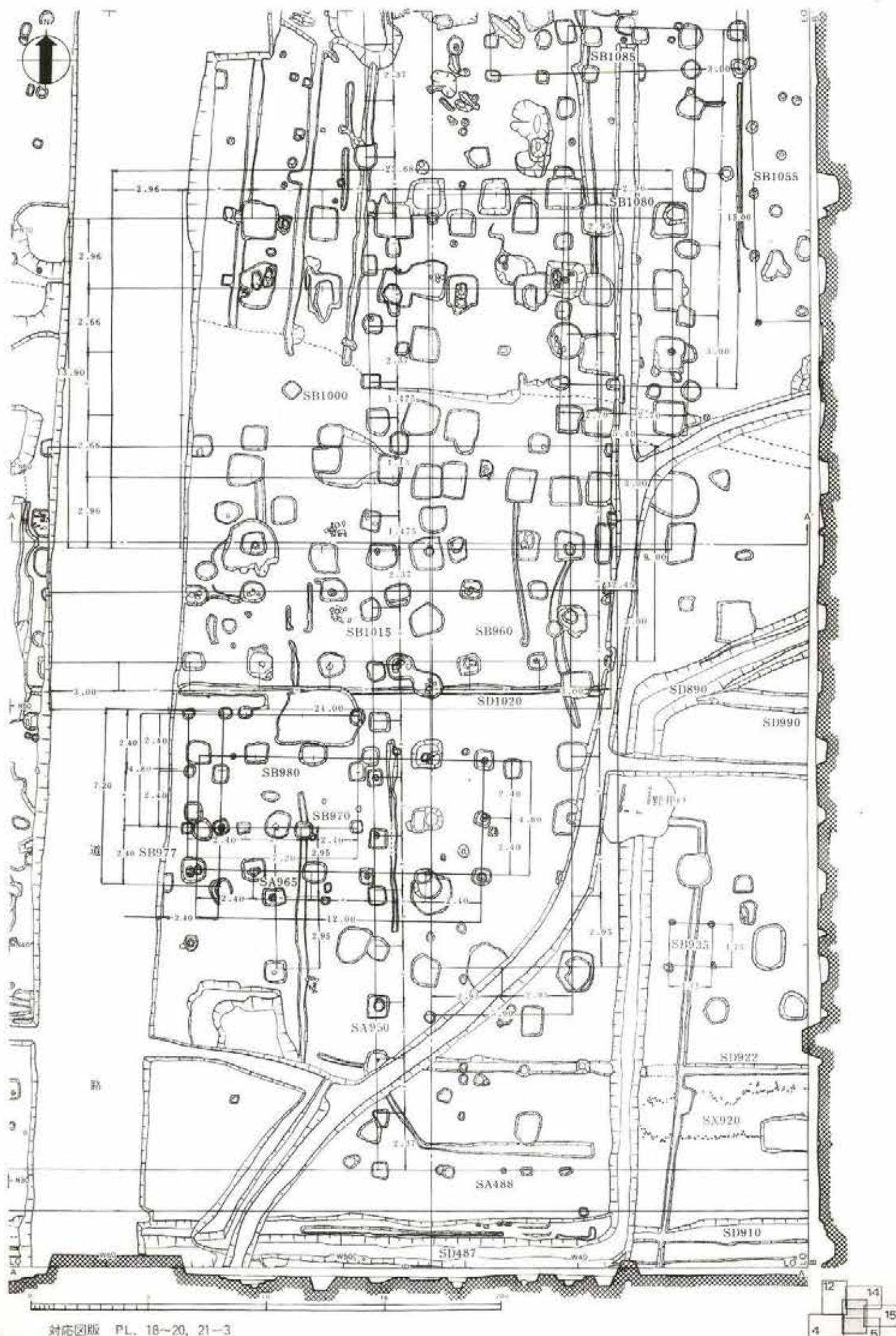






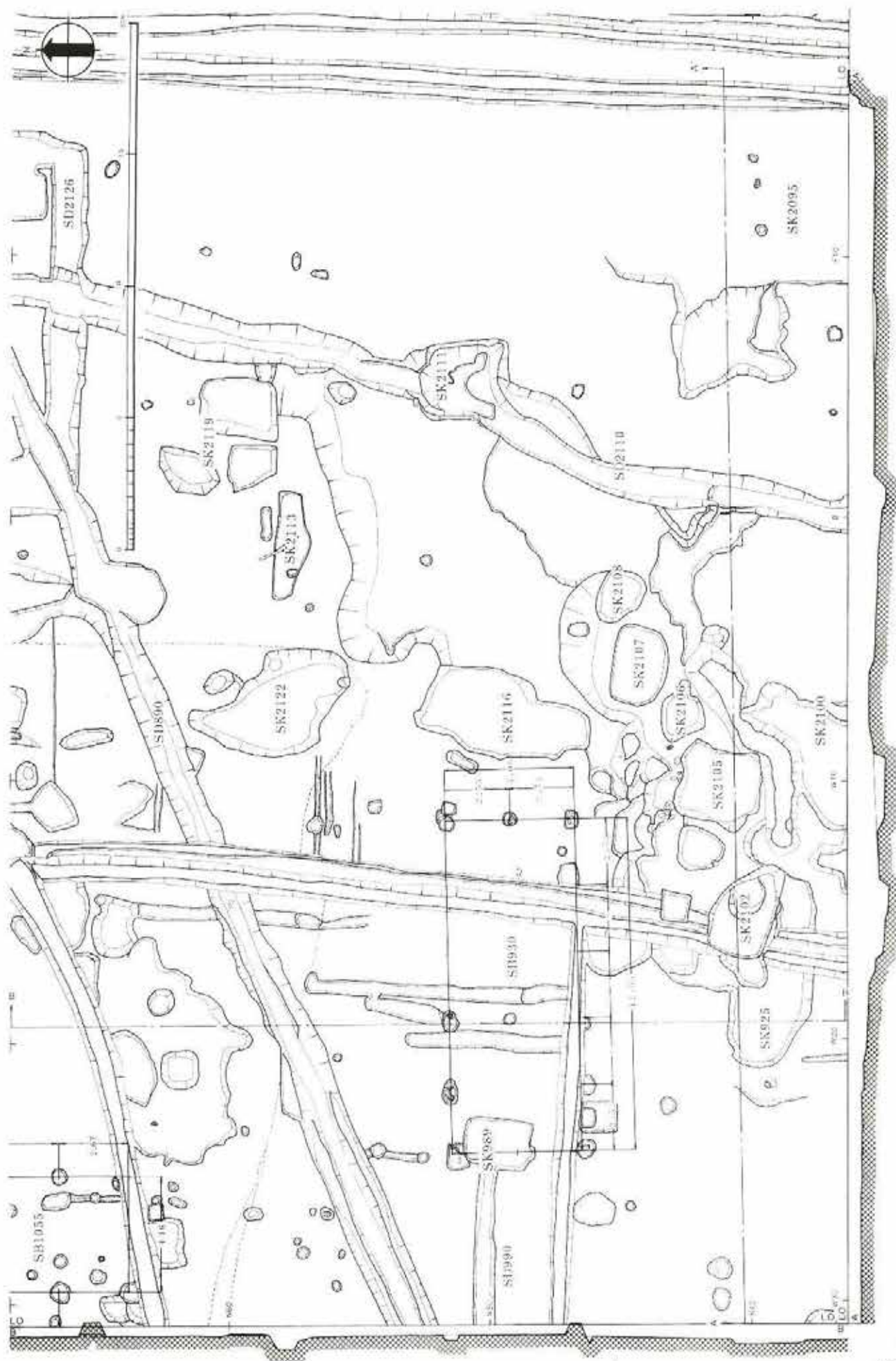




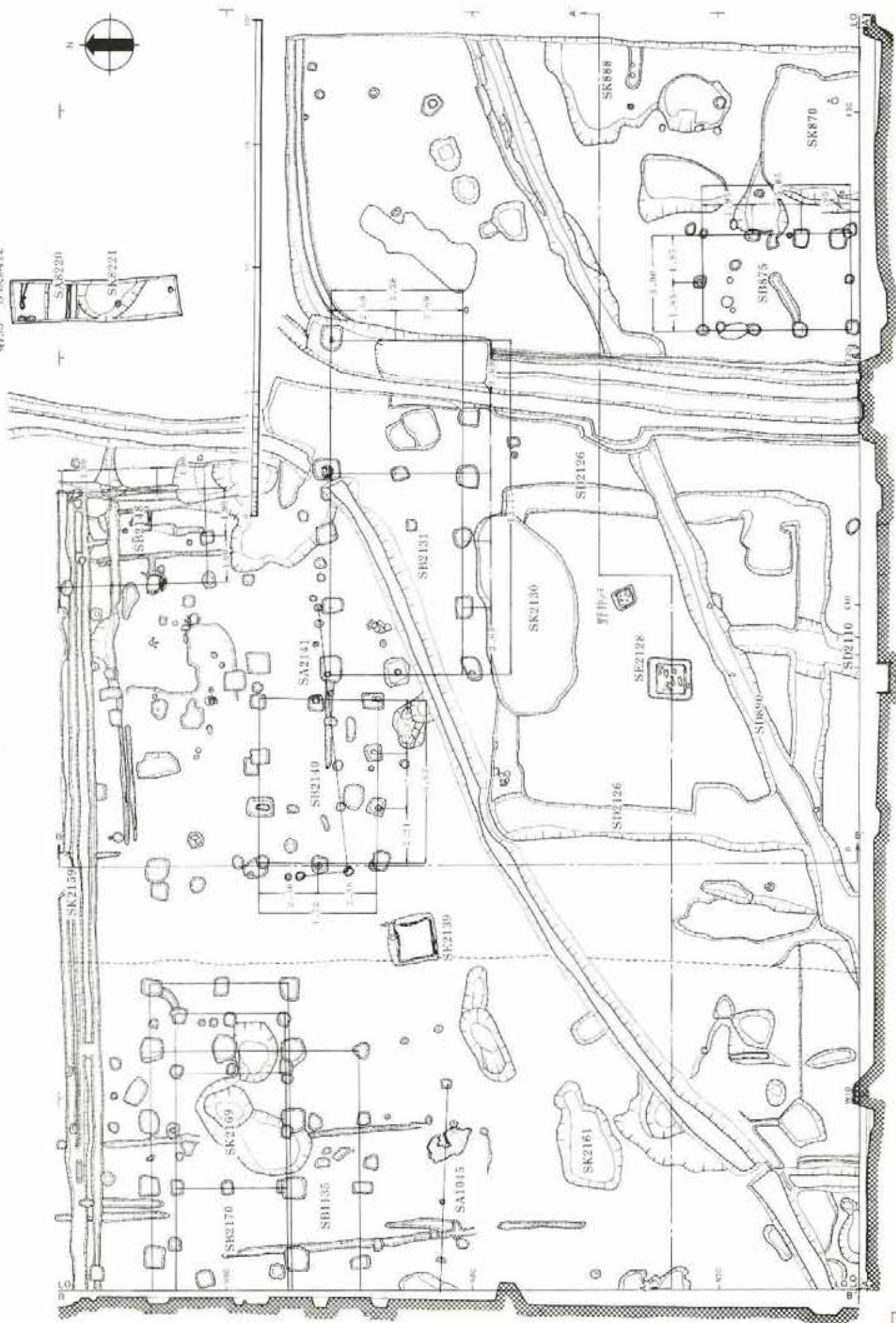


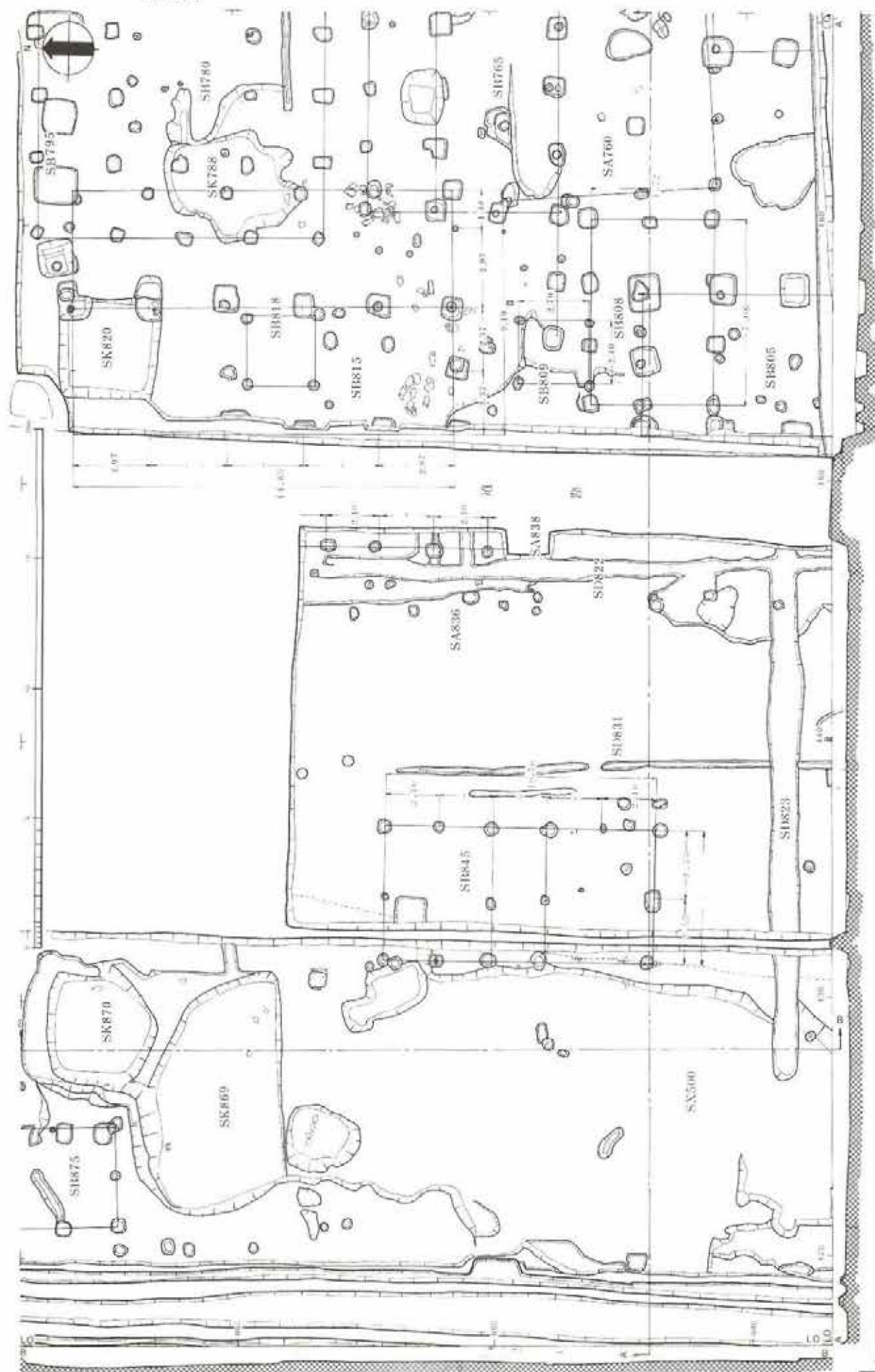




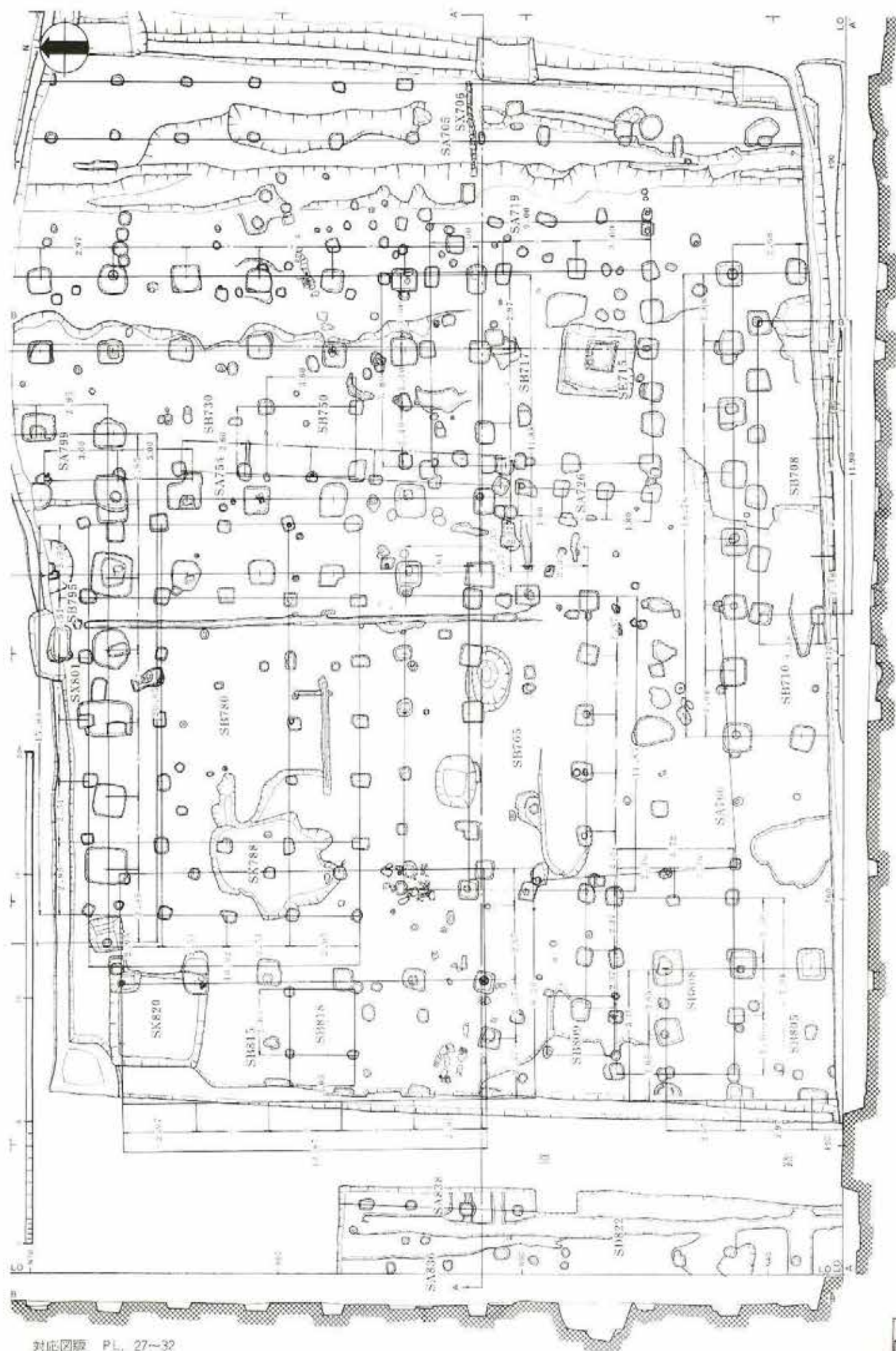


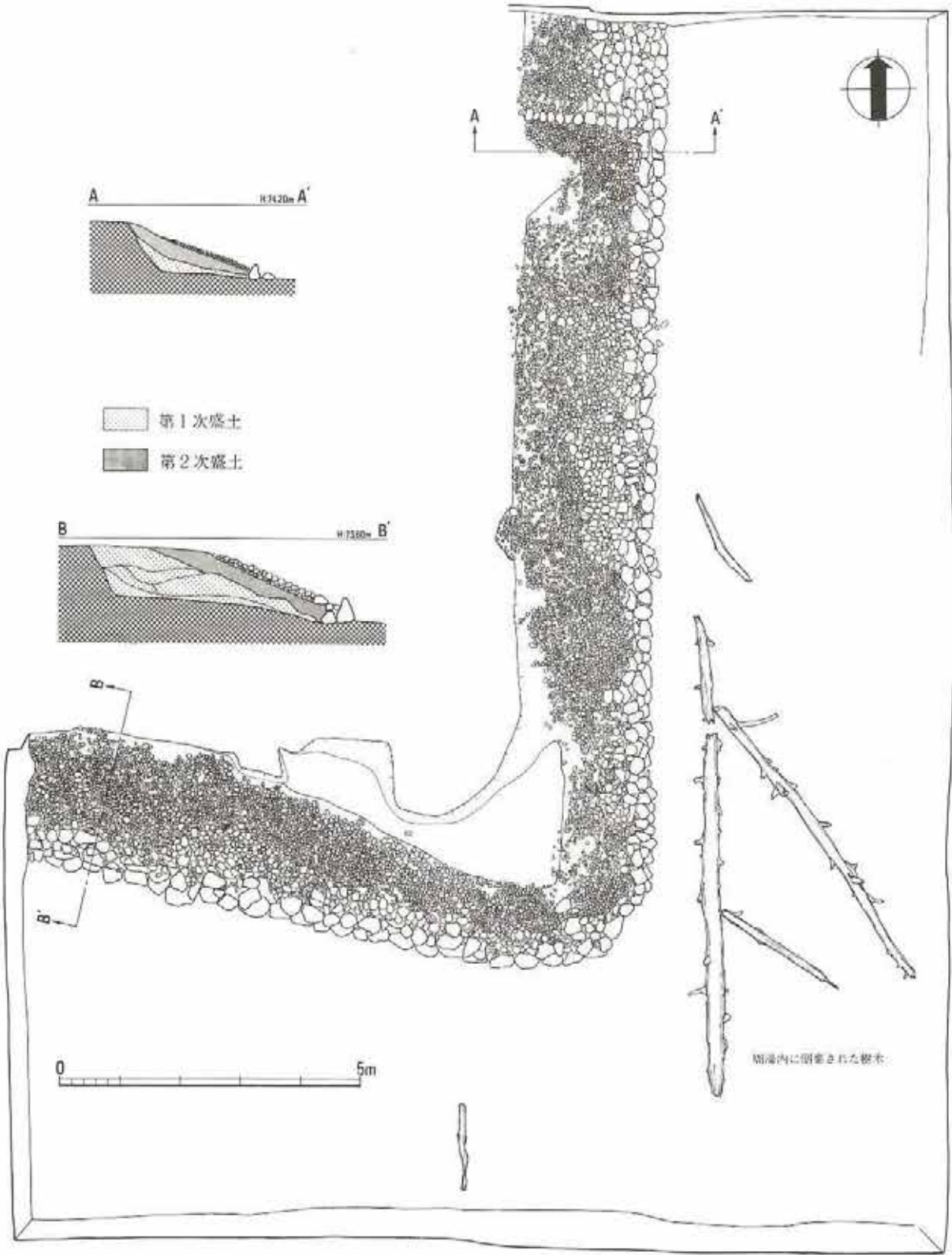








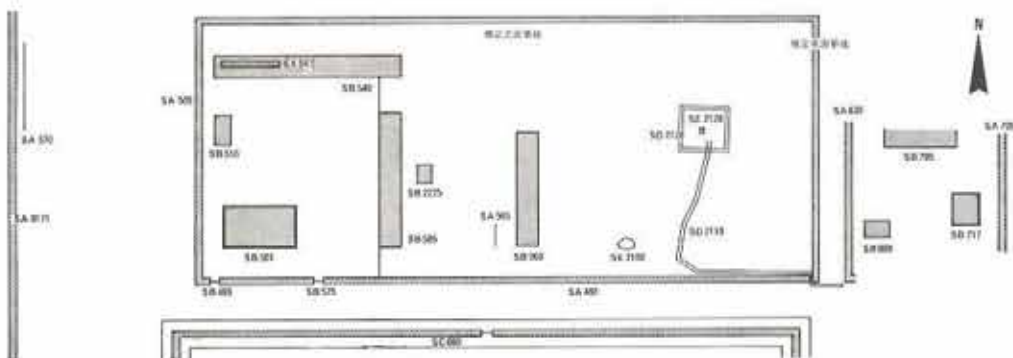




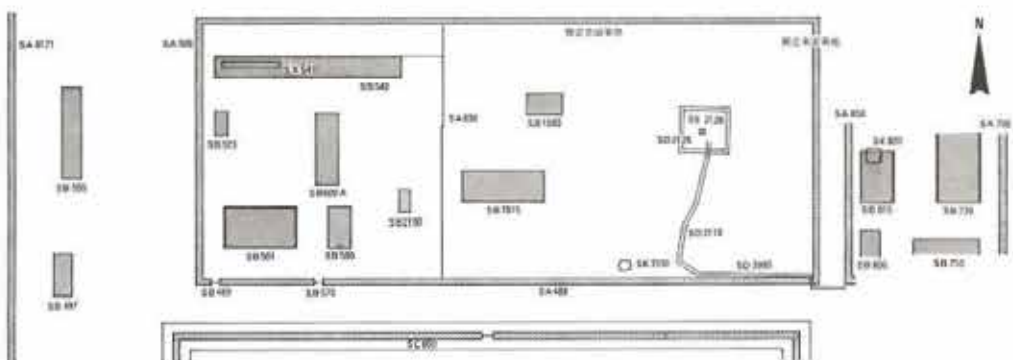




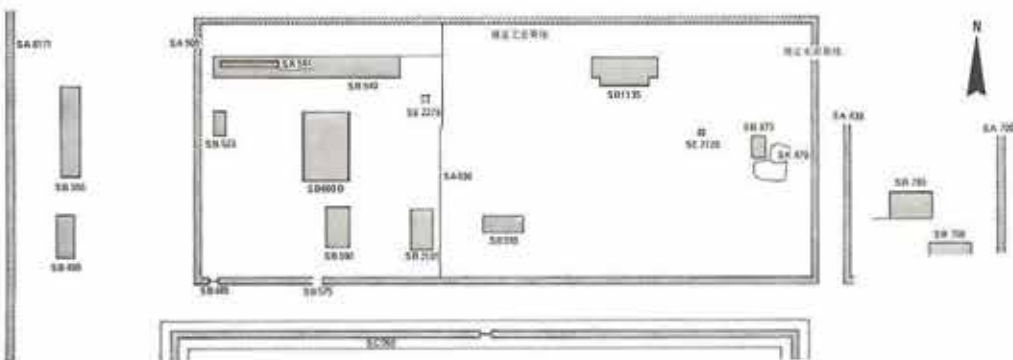
第I期



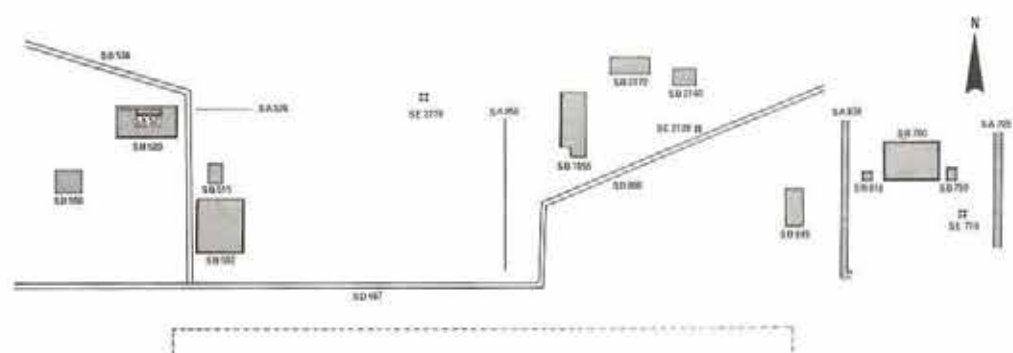
第II-1期



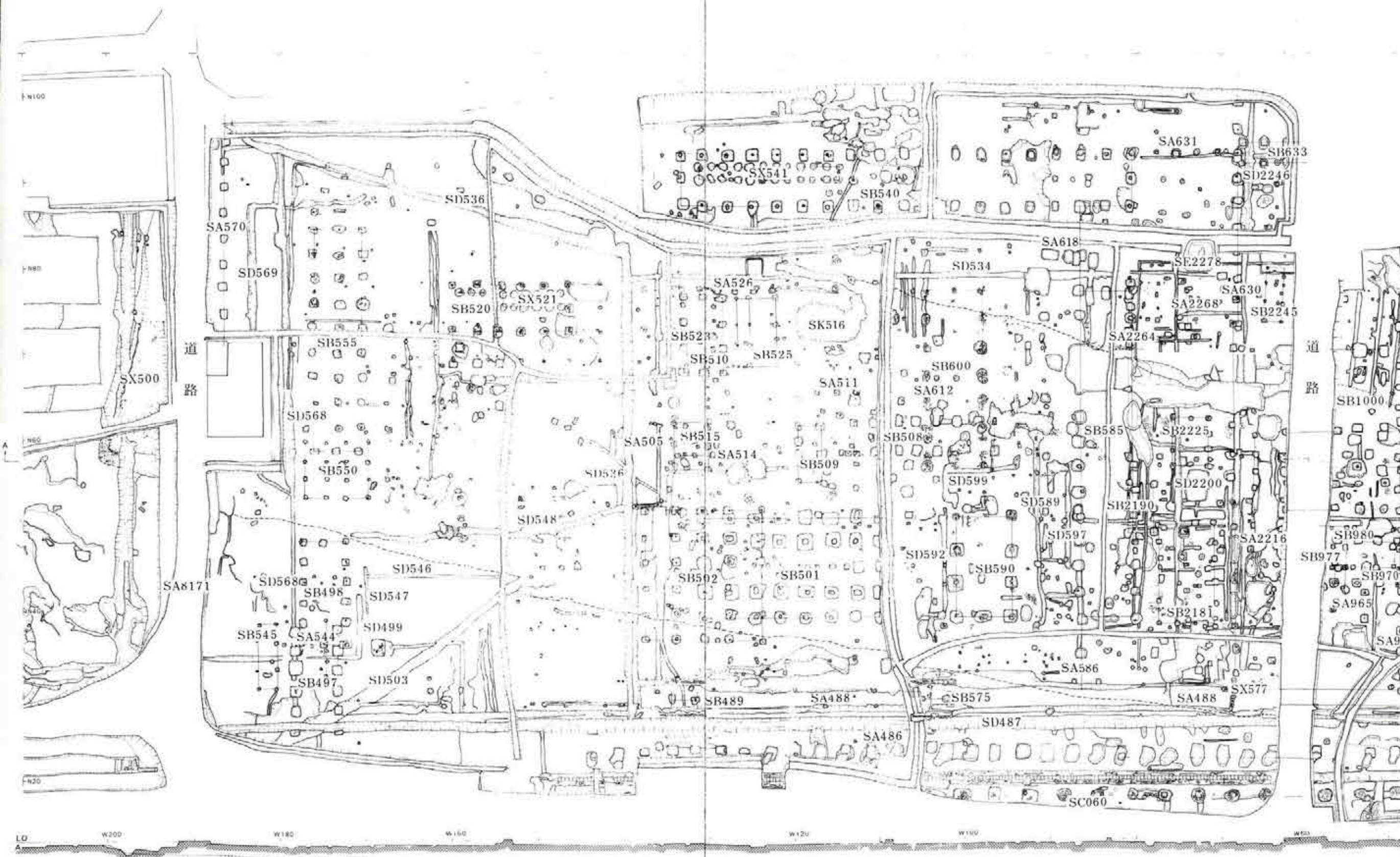
第II-2期



第II-3期



第III期



PLAN21 内裏北外郭遺構配置図



