


2号住居址



5号住居址

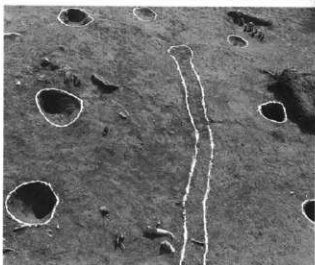
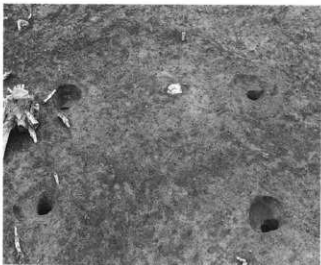


6号住居址

左 1号掘立柱
建物址
右 2号掘立柱
建物址



左 3号掘立柱
建物址
右 4号掘立柱
建物址



左 5号掘立柱
建物址
右 11号土坑



左 93号土坑
右 170号土坑






1号畝状道構
検出状況



同穴掘状況



2号・3号(中央)
畝状道構



2号畝状遺構
完掘状況



3号畝状遺構
完掘状況





左 16号溝址
右 1号溝址






第 I 文化層
出土石器(2)
槍先形尖頭器
未完成品






第1文化層
出土石器(4)
槍先形尖頭器
未完成品







第 I 文化層
出土石器(6)
槍先形尖頭器
未完成品








第 I 文化層
出土石器(8)
植先彩尖頭器
未完成品







第 I 文化層
出土石器000
槍先形尖頭器
未完成品





第1文化層
出土石器02
槍先形尖頭器
未完成品







第 I 文化層
出土石器00
槍先形尖頭器
未完成品





第 I 文化層
出土石器06
槍先形尖頭器
未完成品






第 I 文化層
出土石器09
槍先形尖頭器
未完成品





第I文化層
出土石器約29
削器、縦長剥片
類ほか



トウルI類
トウルII類
トウルIII類
トウルIV類

接合資料No.9





接合資料No.6




接合資料No.2



接合資料No.1



接合資料
No.9-B・100




左 接合資料No27
右 接合資料No.9 -
B・2



接合資料No29



接合資料No12





接合資料No.18

接合資料No.10



接合資料No.17

左 接合資料19
右 接合資料20



接合資料No21

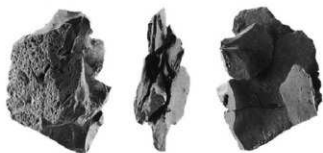


接合資料No22



接合資料No23






接合資料No13





接合資料No24




撮器(158・159)の接
合資料(160)








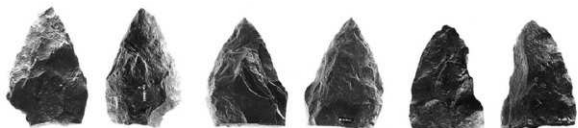
第Ⅱ文化層
出土石器(3)
槍先形尖頭器
未完成品






第Ⅱ文化層
出土石器(5)
槍先形尖頭器
未完成品







第Ⅱ文化層
出土石器(7)
槍先形尖頭器
未完成品






第II文化層
出土石器(9)
槍先形尖頭器
未完成品






第II文化層
出土石器 礫器・掻器
トウルI類
トウルII類
トウルIII類
トウルIV類






複合資料No. 1




接合資料No.2



接合資料No.3



接合資料No.4




接合資料No21




左 接合資料No13
右 接合資料No22





接合資料No18




接合資料No25







接合資料No.7
主要剝離面側




接合資料No.7
背面側






接合資料No14




左上 接合資料No24
左下 接合資料No12
右 接合資料No10



接合資料No29



接合資料No28




左 第II文化層出土
磨石
右 第II文化層出土
ハンマー・ストーン?


第II文化層出土
ハンマー・ストーン?


右・左 第II文化層
出土、ハン
マー・ストーン?


右・左 第I文化層
出土ハンマ
ー・ストーン?















































縄文土器07
後期～晩期



左 晩期
右 晩期





縄文土器08
左 早期末
右 前期前葉



左 前期前葉
右 前期後葉



左 前期前葉
右 前期前葉

縄文土器09
 左：前期後葉
 右：前期後葉




左 後期初頭
 右 後期初頭



左 後期前葉
 右 後期前葉







縄文石器(2)
石錐




ピエス・エスキーユ




スクレイパー






繩文石器(4)
黑色緻密な
安山岩製石器





繩文石器(6)
打製石斧
磨製石斧







左：弥生時代末～
古墳時代
右：古墳時代



平安時代

1号住居址出土遺物

左：5号住居址出土遺物
右：5号住居址出土遺物

左：5号住居址出土遺物
右：5号住居址出土遺物

右：5号住居址出土遺物



勤長野県埋蔵文化財センター発掘調査報告書 11

上信越自動車道埋蔵文化財発掘調査報告書 1

—佐久市内その1—

下茂内遺跡
SIMOMOUTI SITE

図 版 編

発行 平成 4 年 3 月 31 日 発行
発行者 日本道路公団東京第二建設局
長野県教育委員会
勤長野県埋蔵文化財センター
印刷 第一法規出版株式会社