山梨県埋蔵文化財センター調査報告書　第130集

山梨県中巨摩郡甲西町

油　田　遺　跡

一般国道52号（甲西道路）改築工事
中部横断自動車道建設工事　に伴う埋蔵文化財発掘調査報告書

1997.3

山梨県教育委員会
建設省甲府工事事務所
日本道路公団東京第二建設局

山梨県中巨摩郡甲西町

油　田　遺　跡

一般国道52号（甲西道路）改築工事
中部横断自動車道建設工事　に伴う埋蔵文化財発掘調査報告書

1997.3

山梨県教育委員会
建設省甲府工事事務所
日本道路公団東京第二建設局

序

油田遺跡が所在する甲西町は甲府盆地西縁の富士川右岸流域に位置し、赤石山地（南アルプス）の前衛、巨摩山地より流れ出る滝沢川や坪川によって形成された複合扇状地が発達し、湧水豊富な地域として知られています。油田遺跡が立地する扇端部は、微高地状の地形が展開しており、住吉遺跡や清水遺跡をはじめとして弥生時代から古墳・平安を経て中世にいたる集落遺跡が数多く所在し、甲府盆地における低湿地遺跡の様相を垣間見ることができます。

今回の油田遺跡の発掘調査は、建設省甲府工事事務所が行う一般国道52号（甲西道路）改築工事ならびに日本道路公団が行う中部横断自動車道建設工事に伴う事前調査として平成4年度から2年間にわたって行われました。調査の結果、水田、土器集中区、杭列、溝状遺構などをはじめとする弥生時代中期から平安時代以降にかけての遺構・遺物を検出することができました。なかでも、弥生時代中期前半から後半という県下において大変希少な資料が発見され、学術的価値が非常に高く、地域の歴史解明にも大いに役立つ資料になることと思います。

本報告書が多くの方々に研究資料としてご活用いただければ幸甚であります。

末筆ながら、種々ご協力を賜りました関係機関各位、地元の方々並びに直接調査、整理に従事していただいた方々に厚く御礼申し上げます。

1997年3月

山梨県埋蔵文化財センター
所長　大塚初重

例　言

1．本書は、1992（平成４）年度および1993（平成５）年度に実施した山梨県中巨摩郡甲西町字田島に所在する油田遺跡の発掘調査報告書である。

2．調査は、一般国道52号（甲西道路）改築工事・中部横断自動車道建設に伴う事前調査であり、建設省および日本道路公団より委託を受けて山梨県教育委員会が実施したものである。

3．発掘調査および出土品の整理は、山梨県埋蔵文化財センターが行い、吉岡弘樹・平山　優・保坂和博・松土一志が担当した。

4．本書の執筆・編集は保坂が行った。

5．発掘調査および整理作業において以下の調査・業務を各機関・各位に委託した。

　珪藻分析・花粉分析・植物珪酸体分析・動植物遺体同定　パリノ・サヴェイ株式会社

　テフラ分析　（財）山梨文化財研究所　地質研究室

6．写真撮影は発掘調査（遺構）では吉岡・保坂が、整理調査（遺物）では保坂が担当した。

7．本報告書にかかる出土品及び記録図面・写真等は一括して山梨県埋蔵文化財センターに保管してある。

8．発掘調査から報告書作成にいたる過程で下記の方々にご指導、ご教示を賜った。記して謝意を表す次第である。

（順不同・敬称略）　広瀬和弘、河西　学、渋谷恵美子、松島高根、直井雅尚、青木一男、百瀬長秀、千野　浩、島田哲男、大澤　哲、羽毛　田卓也、小山岳夫、尾見智志、小池岳史、大島慎一、田尾誠敏、太田好治、佐藤由紀男、鈴木敏則、中野　宥、岡村　渉、天石夏実、黒沢　浩、石川日出志、寒川　旭

凡　例

1．掲載した図面の縮尺は、原則として次のとおりである。

　<遺構>遺構全体図：１／500　基本土層図：１／100　水田址：１／200　溝状遺構：１／100

　　土坑・ピット：１／60　土器集中区：１／30　杭列：１／30　地割れ痕：１／50

　<遺物分布図>各調査区：１／250　土器集中区：１／50

　<遺物>土器実測図：１／３、１／４　土器拓影図：１／３

　　石器実測図：１／３（石鏃・環状石器等）、２／３（石錐等の小型石器類）

　　木製品：１／４　鉄製品：１／２　銭貨：２／３

2．遺物図版中の表記は次のとおりである。

　a：拓影図で両面を載せてあるものは、断面左側が外面、右側が内面である。

　b：遺物図版中以下のようにスクリーントーンを使用した。

　　須恵器断面：　赤彩処理面：　黒色処理面：　灰釉陶器断面：　灰釉陶付着面：

3．遺構図版中の表記は次のとおりである。

　a：遺構図・全体図などに示した方位は、国土座標による真北である。

　b：遺構図・遺物分布図中の断面図脇等にある数値は標高を示す。

　c：遺構図中以下のようにスクリーントーンを使用した。

　　地山：

4．遺物分布図に使用したドットマークは各図中に示したとおりである。

5．遺構および遺物写真の縮尺は統一されていない。

『油田遺跡』　正誤表

下記の箇所に誤りがありましたので、訂正下さいますようお願いいたします。

項	行	誤	正
7	25	（ＰＬ－　　）	（ＰＬ－６～９）
10	24	厚さ　cmの層中	厚さ20cmの層中
10	40	遺物の出土状況は	削除する
13	3	（Ｃ期）：15％	（Ｃ期）：５％
13	4	（Ｄ期）：14％	（Ｄ期）：24％
13	4	～後半は75％	～後半は70％
13	30	期の土器は、	Ａ２期の土器は、
15	16	206は	205は
15	25	327～380	378～380
15	32	低部である。	底部である。
19	5	灰釉陶器はⅢ区第２面から壺が出土している。	削除する
19	1	劣化が激しく　弱で、	劣化が激しく脆弱で、
57	4	セットとして	セットとして
57	29	立地傾向捉えられ、	立地傾向が捉えられ、
57	32	②Ｂ期土器について	（２）Ｂ期土器について
57	34	約　　点	約15,000点
58	4	中期後半新段階とされる１号方形周溝墓	中期後半中段階とされる２号方形周溝墓

69　別表Ⅲ　遺物一覧表［石器］の 層位を挿入する

図版番号	層　位	図版番号	層　位	図版番号	層　位
７５９	１７下	７７４	１３	７７８	１７下
７６０	１７下	７７５	１５ａ	７３９	１７下
７６１	２１ａ	７７６	１７下	７９０	１５ａ
７６２	１７上	７７７	１７下	７９１	１５ｂ
７６３	１７下	７７８	１７下	７９２	１５ａ
７６４	１７下	７７９	１２ｂ	７９３	１７下
７６５	１７下	７８０	１３	７９５	１５ａ
７６６	１５ａ	７８１	１７下	７９６	１５ａ
７６７	１７	７８２	１７	７９７	１７下
７６８	１３	７８３	１７下	７９８	１５ａ
７６９	１７上	７８４	１７下	７９９	１５ａ
７７１	１７下	７８５	１７下	８００	１５ａ
７７２	１７下	７８６	１７下	８０１	１７
７７３	１７下	７８７	１７下	８０２	１５ａ

目　次

Ⅰ　調査の概要 …… 1

1　調査経緯 …… 1

2　調査組織 …… 2

3　調査概要 …… 2

Ⅱ　遺跡の環境 …… 4

1　地理的環境 …… 4

2　歴史的環境 …… 5

Ⅲ　調査の成果 …… 7

1　基本層序 …… 7

2　遺構面と年代 …… 7

3　遺構 …… 7

（1）概観 …… 7

（2）A期の遺構 …… 8

（3）B期～C期の遺構 …… 10

（4）D期の遺構 …… 10

（5）E期の遺構 …… 12

4　遺物 …… 13

（1）A期の遺物 …… 13

（2）B期の遺物 …… 14

（3）C期の遺物 …… 18

（4）D期の遺物 …… 18

（5）E期の遺物 …… 19

Ⅳ　自然科学分析 …… 20

1　油田遺跡における古環境復元と動植物遺体道定 …… 20

2　油田遺跡のテフラ …… 53

Ⅴ　まとめ …… 53

1　検出遺構について …… 53

2　弥生時代中期（A期～B期）の土器について …… 54

3　籾・雑穀類の種子圧痕土器について …… 58

4　種子類について …… 58

5　油田遺跡とりまく景観について …… 59

6　山梨県の弥生時代中期後半～後期土器の様相について …… 59

挿図・表目次

Ⅰ－1　調査進行表 …… 2
Ⅲ－1　土層柱状図 …… 8
Ⅲ－2　遺構面別検出遺構一覧表 …… 9
Ⅲ－3　油田遺跡遺構変遷図 …… 10
Ⅳ－1　調査地点の層序および試料採取層準 …… 21
Ⅳ－2　珪藻化石の生態性 …… 21
Ⅳ－3　Ⅰ区の珪藻分析結果 …… 23
Ⅳ－4　Ⅱ区の珪藻分析結果（1） …… 24
Ⅳ－5　Ⅱ区の珪藻分析結果（2） …… 25
Ⅳ－6　Ⅲ区の珪藻分析結果 …… 26
Ⅳ－7　Ⅳ区の珪藻分析結果 …… 27
Ⅳ－8　Ⅰ区の主要珪藻化石群集の層位分布 …… 29
Ⅳ－9　Ⅱ区の主要珪藻化石群集の層位分布 …… 29
Ⅳ－10　Ⅲ区の主要珪藻化石群集の層位分布 …… 30
Ⅳ－11　Ⅳ区の主要珪藻化石群集の層位分布 …… 30
Ⅳ－12　Ⅰ区の花粉分析結果 …… 32
Ⅳ－13　Ⅱ区の花粉分析結果 …… 32
Ⅳ－14　Ⅲ区の花粉分析結果 …… 32
Ⅳ－15　Ⅳ区の花粉分析結果 …… 32
Ⅳ－16　Ⅰ区の花粉化石群集の層位分布 …… 33
Ⅳ－17　Ⅱ区の花粉化石群集の層位分布 …… 33
Ⅳ－18　Ⅲ区の花粉化石群集の層位分布 …… 33
Ⅳ－19　Ⅳ区の花粉化石群集の層位分布 …… 34
Ⅳ－20　イネ属比率（イネ科花粉総数に占めるイネ属の比率） …… 34
Ⅳ－21　Ⅰ区の植物珪酸体分析結果 …… 35
Ⅳ－22　Ⅱ区の植物珪酸体分析結果 …… 35
Ⅳ－23　Ⅲ区の植物珪酸体分析結果 …… 35
Ⅳ－24　Ⅳ区の植物珪酸体分析結果 …… 35
Ⅳ－25　Ⅰ区の植物珪酸体組成の層位分布 …… 36
Ⅳ－26　Ⅱ区の植物珪酸体組成の層位分布 …… 36
Ⅳ－27　Ⅲ区の植物珪酸体組成の層位分布 …… 37
Ⅳ－28　Ⅳ区の植物珪酸体組成の層位分布 …… 37
Ⅳ－29　樹種同定結果 …… 42
Ⅳ－30　種実遺体同定結果 …… 44
Ⅳ－31　出土獣骨の鑑定結果 …… 45
Ⅳ－32　油田遺跡試料中のテフラ粒子 …… 49
Ⅳ－33　油田遺跡Ⅱ区のテフラ …… 50
Ⅳ－34　油田遺跡Ⅲ区のテフラ …… 50
Ⅳ－35　油田遺跡Ⅳ区のテフラ …… 51

別　　表

Ⅰ　周辺遺跡一覧表 …… 61
Ⅱ　遺構一覧表 …… 62
Ⅲ　遺物一覧表 …… 62
Ⅳ　出土地点別石器一覧表 …… 70

図版目次

1　山梨県地形区分図　山梨県地質図　甲西町地質図
2　峡西地域の遺跡分布図
3　油田遺跡周辺の遺跡分布図
4　調査区位置図　グリッド設定図
5　Ⅰ区第1面トレンチ（2T～5T）
6　基本層序1　Ⅰ区
7　基本層序2　Ⅱ区
8　基本層序3　Ⅲ区
9　基本層序4　Ⅳ区
10　遺構全体図1　Ⅰ区第1面
11　遺構全体図2　Ⅰ区第2面
12　遺構全体図3　Ⅱ区第1・2面
13　遺構全体図4　Ⅲ区第1・2面
14　遺構全体図5　Ⅲ区第3面　Ⅳ区第1面
15　遺構全体図6　Ⅳ区第2・3面
16　水田　ST01～11
17　溝状遺構　SD01～08
18　土坑　SK01　ピット　P01～10 土器集中区　SR02
19　土器集中区　SR03・05
20　杭列　SA01木製品出土状況
21　地割れ痕（噴砂）

遺物分布図

22　遺物分布図1　Ⅰ区第1面（12a層上面）　遺物包含層（12a層）(1)
23　遺物分布図2　Ⅰ区遺物包含層（12b-17上層）
24　遺物分布図3　Ⅰ区遺物包含層（13-17下層）(1)
25　遺物分布図4　Ⅰ区遺物包含層（13-17下層）(2)
26　遺物分布図5　Ⅰ区第2面NR01覆土（15a層）(1)
27　遺物分布図6　Ⅰ区第2面NR01覆土（15a層）(2)
28　遺物分布図7　Ⅰ区第2面SR01覆土（17上層）(1)
29　遺物分布図8　Ⅰ区第2面SR01覆土（17下層）(2)
30　遺物分布図9　Ⅰ区第2面SR01覆土（17下層）(3)
31　遺物分布図10　Ⅰ区第2面SR01覆土（17下層）(4)
32　遺物分布図11　Ⅱ区第1面（10層）
33　遺物分布図12　Ⅱ区第2面（11層）
34　遺物分布図13　Ⅲ区遺物包含層（8層）
35　遺物分布図14　Ⅲ区第2面（17層上面）(1)
36　遺物分布図15　Ⅲ区第2面（17層上面）(2)
37　遺物分布図16　Ⅲ区遺物包含層（17層）
38　遺物分布図17　Ⅲ区第3検出面（22層）
39　遺物分布図18　Ⅲ区第2面SR03覆土
40　遺物分布図19　Ⅲ区第2面SR04覆土
41　遺物分布図20　Ⅲ区第2面SR05覆土
42　遺物分布図21　Ⅳ区第1面（44層上面）
43　遺物分布図22　Ⅰ区黒曜石製石器(1)
44　遺物分布図23　Ⅰ区黒曜石製石器(2)
45　遺物分布図24　Ⅰ区黒曜石製石器(3)
46　遺物分布図25　Ⅰ区非黒曜石製石器
47　遺物分布図26　Ⅲ区石器
48　遺物分布図27　Ⅰ・Ⅲ区種子類

遺物実測図

49　A_1・$_2$期土器1　Ⅳ区第1面遺構外（A_1期）Ⅰ区第2面SR01（A_1期）
50　A_2期土器2　Ⅰ区第2面SR01
51　A_2期土器3　Ⅰ区第2面SR01
52　A_2期土器4　Ⅰ区第2面SR01
53　A_2期土器5　Ⅰ区第2面SR01・Ⅰ区遺物包含層（17層下位）
54　A_2期土器6　Ⅰ区第2面SR01
55　A_2期土器7　Ⅰ区遺物包含層（17層下位）・第2面NR01
　　Ⅰ区第1面遺構外・遺物包含層（13層）
56　A2期土器（底部）8　Ⅰ区第2面SR01
57　B期土器（B期第1群）　Ⅰ区第2面NR01
58　B期土器（B期第1・2群）　Ⅰ区第2面NR01
59　B期土器（B期第2群）　Ⅰ区第2面NR01
60　B期土器（B期第1群）　Ⅰ区第2面NR01
61　B期土器（B期第1群）　Ⅰ区第2面NR01
62　B期土器（B期第1・2群）　Ⅰ区第2面NR01
63　B期土器（B期第2群）　Ⅰ区第2面NR01
64　B期土器（B期第2群）　Ⅰ区第2面NR01
65　B期土器（B期第1群）（底部）9　Ⅰ区第2面NR01
66　B期土器（B期第1群）（底部）10　Ⅰ区第2面NR01
67　B期土器（B期第2群）（底部）11　Ⅰ区第2面NR01
68　B期土器（B期第2群）（底部）12　Ⅰ区第2面NR01
69　C_1期第2群・C_2期　Ⅰ区第2面NR01
70　C_2期　Ⅰ区第2面NR01
71　B期第1・2群C$_1$期第1群C$_2$期土器3　Ⅰ区第2面NR01
　　Ⅱ区第2面遺構外（B期第1・2群・C$_1$期第1群）
72　D期土器　Ⅰ区第1面遺構外　Ⅱ区第1面遺構外（1）
73　D期土器　Ⅱ区第1面遺構外（2）
74　D期土器　Ⅱ区第2面SR02　Ⅱ区第2面遺構外（1）
75　D期土器　Ⅱ区第2面遺構外（2）Ⅲ区第2面SR03
76　D期土器　Ⅲ区第2面SR04
77　D期土器　Ⅲ区第2面SR05（1）
78　D期土器　Ⅲ区第2面SR05（2）Ⅲ区第2面遺構外（1）
79　D期土器　Ⅲ区第2面遺構外（2）Ⅲ区遺物包含層（17層）
80　石器1
81　石器2
82　石器3
83　木製品・鉄製品・銭貨

遺構写真

84　1：遺跡遠景（南から）　2：遺跡全景（西から）
85　Ⅰ区第1面

3：Ⅰ区第1面全景（北から）　4：Ⅰ区第1面北部近景（北西から）　5：Ⅰ区第1面南部近景（北西から）
6：Ⅰ区第1面全景（北から）7：Ⅰ区第1面SA01（東から）8：Ⅰ区第1面SA01断面（南から）9：Ⅰ区第1面SA01断面（南から）

86 Ⅰ区第1面
10：Ⅰ区第1面木製品（No.1）出土状況（東から）
11：Ⅰ区第1面木製品（No.2）出土状況（東から）
12：Ⅰ区第1面木製品（No.3）出土状況（東から）
Ⅰ区第2面
13：Ⅰ区第2面全景（北から）14：Ⅰ区第2面東部近景（西から）15：Ⅰ区第2面西部近景（東から）16：Ⅰ区第2面SR01（東から）17：Ⅰ区第2面SR01近景1（東から）

87 Ⅰ区第2面
18：Ⅰ区第2面SR01近景2（東から）19：Ⅰ区第2面SR01近景3（東から）20：Ⅰ区第2面SR01近景4（東から）21：Ⅰ区第2面NR01（北から）22：Ⅰ区第2面NR01（西から）23：Ⅰ区第2面NR01出土土器（西から）24：Ⅰ区第2面NR01出土石器（南から）
25：Ⅰ区第2面NR01出土木製品（北から）26：Ⅰ区第2面地割れ痕（東から）27：Ⅰ区第2面地割れ痕近景（南東から）28：Ⅰ区第2面地割れ痕断面（東から）
29：Ⅰ区第2面地割れ痕断面（南から）

88 Ⅱ区第1面
30：Ⅱ区第1面全景（南から）31：Ⅱ区第1面SD01（南から）Ⅱ区第2面
32：Ⅱ区第2面全景（南から）33：Ⅱ区第2面SR02（南から）

89 Ⅲ区第1面
34：Ⅲ区第1面全景（南東から）35：Ⅲ区第1面ST08周辺（東から）36：Ⅲ区第1面ST07周辺（東から）37：Ⅲ区第1面ST06周辺（東から）38：Ⅲ区第1面ST02周辺（南から）39：Ⅲ区第1面畦畔断面（B-B′）（北から）40：Ⅲ区第1面畦畔断面（C-C′）（西から）

90 Ⅲ区第2面
41：Ⅲ区第2面全景（南西から）42：Ⅲ区第2面SK01（北から）43：Ⅲ区第2面Pit01～10（西から）
44：Ⅲ区第2面SD02～05（東から）45：Ⅲ区第2面SR03（南西から）46：Ⅲ区第2面SR03近景（南東から）47：Ⅲ区第2面SR03獣歯出土状況（南から）

91 Ⅲ区第2面
48：Ⅲ区第2面SR04近景（南から）49：Ⅲ区第2面SR05（東から）50：Ⅲ区第2面SR05近景（北から）
51：Ⅲ区第2面SR05馬歯出土状況（南から）
Ⅲ区第3面
52：Ⅲ区第3面全景（北から）53：Ⅲ区第3面SD06・07（北から）54：Ⅲ区第3面木製品出土状況（北から）

92 Ⅳ区第1面
55：Ⅳ区第1面全景（南から）56：Ⅳ区第1面SD08（南から）57：Ⅳ区第1面出土遺物（1）（東から）
58：Ⅳ区第1面出土遺物（2）（北から）
Ⅳ区第2面
59：Ⅳ区第2面全景（南から）
Ⅳ区第3面
60：Ⅳ区第3面検出状況（北から）　61：Ⅳ区第3面下層堆積状況（南から）

遺物写真

93 A_1・A_2期土器 B期第1群土器1
94 B期第1群土器2
95 B期第2群土器
96 C_1・C_2期土器
97 A_2期土器底部 B期第1群・土器底部
98 A_2期土器1
99 A_2期土器2
100 A_2期土器3
101 A_2期土器4 B期第2群第1群土器1
102 B期第1群土器2
103 B期第1群土器3 B期第2群土器1
104 B期第2群土器2
105 B期第2群土器3
106 B期第2群土器4
107 B期第2群土器 C期第1・2群土器
108 石器
109 D期土器1
110 D期土器2
111 D期土器3　木製品　鉄製品　銭貨
112 Ⅰ区珪藻化石
113 Ⅰ区花粉化石
114 Ⅰ区植物珪酸体
115 Ⅲ区珪藻化石（1）
116 Ⅲ区珪藻化石（2）
117 Ⅲ区花粉化石
118 Ⅲ区植物珪酸体
119 Ⅰ・Ⅲ区大型植物遺体（1）
120 Ⅰ・Ⅲ区大型植物遺体（2）
121 Ⅰ・Ⅲ区獣骨

Ⅰ　調査の概要

1　調査経緯

現　況

油田遺跡は、北緯35°35′45″東経138°29′58″の山梨県中巨摩郡甲西町田島一帯に広がる富士川右岸の沖積低地部、標高259m前後に所在する遺跡である。現在の遺跡周辺の状況は、甲西町田島の集落の西側に近接して広がる畑地、水田地帯となっている。東は滝沢川が流れ、そして西の坪川とに挟まれた低地部を中心に遺跡が展開し、そこには条理制に深く関係すると考えられる溝渠が多く散見できる。こうした古代条理制遺構が明確に残存する当地区は、県下においても希少な地区である。

契　機

富士川右岸のこの一帯は建設省が行う国道52号線のバイパス道路および日本道路公団建設が行う中部横断自動車道の建設計画地に該当している。このことから山梨県教育委員会と建設省甲府工事事務所では建設計画地内における埋蔵文化財の保護についての協議に入り、平成元年度（1989）から山梨県埋蔵文化財センターによる工事区域内の遺跡所在確認調査が始められた。その結果、第１期工事区間にあたる南巨摩郡増穂町大椚から中巨摩郡白根町在家塚の８km間に10箇所の遺跡が所在することが確認できた（PL－3）。油田遺跡もその内の一つであり、平成２年度（1990）の試掘調査により、土師器片の散布が確認され、平成４年度（1992）～平成５年度（1993）において、道路建設予定地内での発掘調査が実施された。本格的整理作業及び報告書作成は平成８年度に実施した。

今回の調査は南北約230mに及び、その間には様々な遺構、遺物を発見することができた。なかでも県内では希少な弥生時代中期の資料が埋没河道内から大量に発見され、本県における当該期の一端を明らかにすることができた。さらに、プラント・オパール分析等により古環境復元の手がかりを得ることができ、遺跡立地を考える上でも重要な資料となった。

発掘調査に係る書類等の手続きは下記のとおりである。

平成２年６月19日～10月12日　甲西バイパス路線内遺跡確認調査

平成２年10月18日　埋蔵文化財発見届を小笠原警察署長に提出

＜平成４年度（第１次調査）－Ⅱ・Ⅳ区＞

平成４年９月７日　埋蔵文化財発掘調査通知を文化庁長官に提出

平成４年９月14日　発掘調査開始

平成４年12月28日　発掘調査終了

平成５年１月４日　第１次整理作業開始

平成５年１月７日　埋蔵文化財発見届を小笠原警察署長に提出

平成５年１月７日　埋蔵文化財発掘調査終了通知を文化庁長官に提出

平成５年３月31日　第１次整理作業終了

＜平成５年度（第２次調査）－Ⅰ・Ⅲ区＞

平成５年４月14日　埋蔵文化財発掘調査通知を文化庁長官に提出

平成４年５月11日　発掘調査開始

平成５年12月17日　発掘調査終了

平成５年12月17日　第２次整理作業開始

平成５年12月26日　埋蔵文化財発見届を小笠原警察署長に提出

平成５年12月28日　埋蔵文化財発掘調査終了通知を文化庁長官に提出

平成６年３月31日　第２次整理作業終了

＜平成８年度（第３次整理作業）＞

Ⅰ－1　調査進行表

平成８年６月10日　第３次整理作業開始

平成９年11月19日　第３次整理作業終了

2　調査組織

調　査　主　体　山梨県教育委員会

調　査　機　関　山梨県埋蔵文化財センター

調　査　担　当　者　Ⅰ・Ⅲ・Ⅳ区

保坂和博（山梨県埋蔵文化財センター文化財主事）

松土一志（山梨県埋蔵文化財センター文化財主事）

Ⅱ区

吉岡弘樹（山梨県埋蔵文化財センター文化財主事）

平山　優（山梨県埋蔵文化財センター文化財主事）

発　掘　作　業　員　青木小春、青木とよじ、青木雪枝、青木恵美子、秋山欣三、麻生菊江、厚芝成美、有泉登茂子、井上和美、井上ことじ、井上増美、井上巴江、井上ひさえ、井上とめ子、石川いく子、石川百枝、石川文治、石川幸子、石川房男、石川恭子、伊藤正子、伊藤としの、伊東智恵子、石倉みつ子、石倉憲雄、内池宣子、大川要七、大木秀子、大木つや子、大久保武志、大久保初子、大森武雄、大森権蔵、大堀次雄、小川良子、長田なをみ、小田切ちよみ、乙黒さつき、小野節子、小野嘉子、河西幸子、河西好江、川住好恵、菊池富士子、木郁まつ子、河野景子、河野なみ江、斉藤増子、斉藤幸子、桜林文雄、塩沢雪江、清水つよむ、清水豊子、清水みつえ、志村福男、神宮寺正義、杉山なつよ、田中虎雄、千野正雄、千野良男、鶴田満雄、内藤春枝、内藤一江、中込貴子、中込芳則、中村まさ子、名取明子、西海元子、西山幸子、原田ちづる、深沢直樹、深沢悦子、松野充延、松野なを美、松本しま子、望月厚子、望月泰子、森本紀美子、渡辺洋子、依田昌一

整　理　作　業　員　雨宮一二三、石原清子、佐野眞雪、塩島冨美子、内藤由紀子、古屋茂子、平川涼子

協力者・機　関　広瀬和弘　甲西町教育委員会

3　概　要

油田遺跡の調査は、遺跡の範囲が230mに及ぶことから、調査区をⅠ～Ⅳの４区画に区分し、平成４年９月から12月にⅡ区、10月から12月にⅣ区の調査区、平成５年５月から12月にⅠ・Ⅲ区の調査区において実施した(PL-4)。

調査は、まず出水が激しいことや安全面を考慮して調査区の周囲に鋼矢板を打ち込み、内側には法面の崩落防止の為に、約45°の勾配を付けた排水路を設定し、釜場をコーナー部分の要所に設け集水効果を高め、ポンプによる排水対策を行った。

調査方法は重機により表土剥ぎを行った後、遺構確認面直上から人力による掘り下げを行い、遺構確認に努め

た。その後、遺構内の精査を進めた。グリッドの設定は第１次調査（Ⅱ・Ⅳ区）では５ｍメッシュを設定し、東西方向を東からａ～ｋ、南北方向を南から１～35の記号を、第２次調査（Ⅰ・Ⅲ区）では５ｍメッシュを設定し、東西方向を東からＡ～Ｋ、南北方向を南から０～33の記号を付けた（PL-４）。

遺物の記録・取り上げは、光波測量機・コンピュータを導入し、遺構内・外および遺物包含層の全点を３次元的に登録して取り上げた。

今回の調査で確認された遺構・遺物は、弥生時代中期前半（Ａ期）、弥生時代中期後半（Ｂ期）、弥生時代後期～古墳時代初頭（Ｃ期）、古墳時代後期（Ｄ期）、平安時代（Ｅ期）の５時期に大別することができる。以下、各調査年度別の概要をまとめてみたい。

平成４年度（1992年）

調査区はⅡ・Ⅳ区の２調査区を設定して調査を実施した。Ⅱ区は文化層が２面確認された。第１面（上位）は溝状遺構を検出し（PL-12）、遺構確認面からはＤ期の土器群が出土した（PL-72・73）。第２面（下位）は土器集中区を検出し（PL-12）、Ｄ期の良好な一括資料が見つかっている。遺構確認面からはＤ期の土器群が出土した（PL-74・75）。Ⅳ区は文化層が３面確認された。第１面は溝状遺構を検出し、遺構確認面ではＡ期の土器が僅かに散在的にみられた（PL-14）。第２面は遺構・遺物ともに検出されなかった（PL-15）。第３面は調査区の南東部（20ｍ×15ｍ＝約300㎡）において遺構の確認作業を行ったが、遺構、遺物ともに検出にはいたらなかった。

平成５年度（1993年）

調査区はⅠ・Ⅲ区の２調査区を設定して調査を実施した。Ⅰ区は文化層が３面確認された。第１面では杭列を検出し（PL-10）、遺構確認面からはＤ期を中心とする土器群が散在的に出土した（PL-72）。第２面では土器集中区を検出し（PL-11）、県内では希少なＡ期の一括資料が見つかっている（PL-49～56）。また、地割れ痕（噴砂）も検出された（PL-21）。埋没旧河道内からはＢ期からＣ期の資料がまとまって出土した（PL-57～71）。第２面上層にはＡ期の遺物包含層も確認された。第３面はトレンチにより遺構・遺物の確認作業を行ったが、検出にはいたらなかった。Ⅲ区は文化層が３面確認された。第１面では水田を検出し（PL-13）、遺構確認面からは僅かな遺物が検出された。第２面は土器集中区、溝状遺構、土坑、ピット群を検出し（PL-13）、土器集中区からはＤ期のまとまった資料が見みられ、なかには馬の歯を伴う祭祀遺構と考えられるものも存在した（PL-19）。第３面は溝状遺構を検出し、僅かにＡ期の土器が出土した（PL-14）。


調査前

鋼矢板打込み作業

表土剥ぎ作業

作業風景

Ⅱ　遺跡の環境

1　地理的環境

遺跡の位置

油田遺跡は、峡西と呼ばれる甲府盆地西部域、北緯35°35′45″東経138°29′58″の山梨県中巨摩郡甲西町田島に所在する。遺跡が所在する甲西町は北西から北方は櫛形町、北東から東にかけて若草町、東は田富町・市川大門町、南から西にかけては増穂町に、それぞれ接している。

甲西町の地形

町全体は東西に長く南北が短い形を呈し、町域の西方４分の１は櫛形山やその東麓に形成された市之瀬台地が占め、東方４分の３は櫛形山から流れだした諸河川がつくりだした扇状地と釜無川の氾濫原とで形成された平地となり、極めて対照的な地形的特徴を示している。

櫛形山は南アルプスと呼ばれる赤石山脈の前衛である巨摩山地のほぼ中央にあり、新第三紀櫛形山累層からなる。巨摩山地は糸魚川－静岡地質構造線の一部をなしており、櫛形山にもその山腹に幾条かの断層崖地形が刻まれている。この山間部にあたる地域は「山方」と呼ばれ、畑作が主体的に行われてきた。

櫛形山の東麓に広がる市之瀬台地も伊奈ヶ湖断層前面に発達した更新世の扇状地が、甲府盆地形成によった最も新しい地殻変動によって形成された丘陵状の地形である。標高は400～500mを測り、台地前面は比高差100～120mを有する下市之瀬断層崖を経て盆地床の扇状地へ至る。台地から扇頂部にかけては「根方」と呼ばれ、山の根にあって、谷川の水を利用した水田や台地上の畑作が行われてきた。

扇状地は巨摩山地のドノコヤ峠の東麓に発源する御勅使川によって形成された御勅使川扇状地南端部とこの扇状地上に滝沢川が重合的に扇状地堆積物を乗せ形成した複合扇状地が見られる。これらの複合扇状地の扇央部にあたる甲西町の塚原、川上、湯沢などの一帯は古来から「原七郷」と呼ばれ、「原方」とも言われた地域で「原七郷は月夜でも焼ける」といわれるほど堆積物の量が多く、厚い土砂礫に覆われ、極めて地下水位が深く水に乏しい乾燥地で、かつ豪雨時には洪水に襲われる水田経営に不適な地勢であり、桑畑や果樹園に利用されてきた。

地下にしみこんだ水は扇端部では再び湧き出して、若草町の鏡中条・十日市場・甲西町の江原・鮎沢・田島・大井・清水などと弧状に連なる湧泉列をなしている。中でも江原の浅間神社境内の「御手洗の池」や鮎沢の天神社の付近にある湧泉、川上の「大池」等は特に著しいものである。この湧泉列から低位は釜無川の形成する氾濫原へ続いている。

氾濫原は土砂の粒子は細小で極めて水の豊富な一帯となり、古来「田方」と呼ばれ、水田経営を主体としてきた地域である。氾濫原の地下水は更に東方および南方に下ると自噴井に移行し、その水量も漸次大きくなる。特に釜無川に沿った東南湖などは甲府盆地の中で最低地となり、過去無数の水害を受けてきた地域である。

このようにこの地域の自然環境は、山方、根方、原方、田方と地形区分され、それぞれの地域の生活基盤と有機的な関係を示している。

遺跡の立地

油田遺跡は甲西町の北部中央よりやや東側に位置し、御勅使川扇状地南端部と滝沢川によって形成された複合扇状地が接する地点に位置する。遺跡の現標高は　mから　m前後を測り、北西から南東に向かって緩やかに傾斜する。遺跡周辺の微地形に目を向けてみると滝沢川や坪川などによって形成された土石流微高地と埋没旧河道による微凹地が発達している様子が捉えられる。今回の油田遺跡の調査では各調査区西壁断面（調査区最低区のⅠ区では標高258m、現地表下－４m）に弥生時代中期の遺構の基盤層をなす黒褐色腐植質シルト層（層厚　cm）の堆積が見られ、これ以降の各時期の文化層とそれを覆う洪水堆積物が互層になって堆積する状況や各調査区内において北西から南東に流下する埋没旧河道が確認され、滝沢川の堆積作用の影響を強く受けていることがわかる。また遺跡が立地する扇状地の地質については、第三紀層洪積層および沖積層からできており、基盤岩は櫛形山頗層群と推定される。この基盤岩層に堆積された沖積砂礫の状況は、深さ100m以上に達し、なかでも今回の

調査地点のような扇状地扇端部は粘土層の分布が多くしかも厚さも厚くなる状況である。

本遺跡の古地理および古環境については第４章第１節「油田遺跡における古環境の復元」を参照されたい。

2　歴史的環境

本遺跡の所在する峡西地域は前節で述べたとおり、巨摩山地、市之瀬台地、御勅使川や滝沢川などの扇状地、釜無川の氾濫原（沖積低地）と連続した地形変化が見られる。こうした地形的特徴をもつ本地域の遺跡は、近年遺跡詳細分布調査が行われると同時に国道改良・中部横断道関係の一連の調査を通して、かなり詳細な遺跡の分布状況が把握されるようになった。ここでは、峡西地域における遺跡立地の時代変化を捉えてみたい。

旧石器時代は市之瀬台地上のみに立地し（台地型）、六科丘遺跡（208）、長田口遺跡（203）、長田Ａ遺跡（202）からナイフ形石器が発見され、遺物および遺構の検出状況等から曽根丘陵などの甲府盆地内の遺跡同様、キャンプ的な遺跡であったと思われる。

縄文時代になると山地内の河川に臨んだ平坦地（山地型）や市之瀬台地（台地型）、これらの台地と扇状地との境界にある緩斜面（緩斜面型）に多く分布し、長田口遺跡（203）、上の平遺跡（322）、曽根遺跡（195）、昼喰場遺跡（296）、大明神遺跡（325）などの集落遺跡がある。こうした遺跡の立地は自然環境を多角的に利用する狩猟や植物採集をする生業形態との関わりが考えられよう。一方、近年では市之瀬台地下（台地裾部）の漆川扇状地に中期土器と土偶が国の重要文化財に指定された鋳物師屋遺跡（248）や御勅使川扇状地の扇央部から扇端部の崖線上に晩期終末の浮線文系土器を出土した八田村大塚遺跡、石橋北屋敷遺跡などが確認され、扇状地（扇端型）への進出傾向も捉えられる。また、釜無川流域における晩期遺跡の存在は次期、弥生文化の波及ルートを示唆するものと思われる。

弥生時代では遺跡数が急増し、六科丘遺跡（208）、長田口遺跡（203）、大明神遺跡（325）、平野遺跡など、縄文時代以来の山地型、台地型、緩斜面型の集落遺跡や十五所遺跡（108）、村前東遺跡（95）、新居道下遺跡（51）、二本柳遺跡（71）などの御勅使川扇状地扇央部から扇端部にかけての集落遺跡が見られる。縄文時代と異なるのは、御勅使川扇状地端部の湧水により解析された標高250ｍ前後の微高地の住吉遺跡（306）、清水遺跡（307）などの集落遺跡やこれより低位の沖積地上（滝沢川などの複合扇状地上）の本遺跡をはじめ、向河原遺跡（302）、中川田遺跡（304）、大師東丹保遺跡（305）などの生産遺跡（水田など）が新たに扇端型として展開することであろう。該期における扇状地端部から沖積低地への進出は稲作の開始と連動した遺跡の動態を顕著に示しているといえよう。

古墳時代では遺跡数の増加とともに、扇端型の比率が高くなり、ほとんどの遺跡が御勅使川扇状地上と滝沢川の複合扇状地上に分布する状況がみられる。該期の遺跡としては村前東遺跡（95）において100軒を超える住居址や東海系を主体とする土器群が検出され、本地域における拠点集落の一様相が捉えられた。

本地域の古墳については、これまで白根町内に２基、甲西町内に14基、櫛形町内に10基、増穂町内に９基の存在が明かにされ、櫛形町六科丘古墳（209）、物見塚古墳（260）、鋳物師屋古墳（244）、甲西町上村古墳（293）、狐塚古墳（321）、熊野神社古墳（313）、法華塚古墳（319）など台地上や白根町おつき穴古墳（2）の御勅使川扇状地扇端部での立地が知られていた。近年、甲西町大師東丹保遺跡（305）で沖積地（より低位な複合扇状地の微高地上）に埋没した円墳が新たに発見され、壺形埴輪の樹立と合わせ注目される。これらの内、時期が比定される古墳として、前期古墳では物見塚古墳が５世紀初頭、大師東丹保遺跡の古墳が５世紀初頭、法華塚古墳が５世紀中頃、六科丘古墳が５世紀末、後期古墳では熊野神社古墳が６世紀後半、おつき穴古墳が６世紀後半となるほか、甲西町塚原や増穂町　米などに集中する古墳群が後期と推定されている。

奈良時代については確認された遺跡が少なく、近年調査された新居道下遺跡での住居址24軒の発見は、該期集落の様相を捉える上で貴重な情報が得られた。遺跡分布はいずれも御勅使川扇状地扇端部を中心とする鏡中条周辺に集中する傾向がある。

平安時代になると再び遺跡数が増加し、鋳物師屋遺跡（248）、〆木遺跡（247）などの市之瀬台地裾部の漆川

扇状地上や十五所遺跡（108）、村前東遺跡（95）、新居道下遺跡（151）、二本柳遺跡（71）などの御勅使川扇状地扇央部から扇端部に立地する集落遺跡に加え、滝沢川の複合扇状地の微高地上や低地にみられる遺跡の割合が大きくなり、本遺跡や中川田遺跡（304）では水田址が検出されている。本地域は『和名類聚抄』に所載されている「大井郷」に比定され、甲西町田島地区一帯には条理遺構が埋没しているとされており、近年行われたこれらの遺跡の調査により、該期の社会様相が明らかになりつつある。

平安末期以降、本地域は加々美荘、奈胡荘、原小笠原荘、大井荘に分割支配され、加賀美遠光をはじめとする甲斐源氏の土着化の基盤となった場所である。鎌倉時代の遺跡としては沖積地に立地する大師東丹保遺跡（305）があり、建物址や水辺の祭祀跡、水田址などが確認されている。戦国期では法善寺の子院の一つである福寿院跡が二本柳遺跡（71）から発見されている。

これまで峡西地域では、市之瀬台地上や富士川にそそぎ込むいくつかの小河川の扇状地扇頂部を除いては、ほとんど遺跡の実態が不明な地域であった。しかし、中部横断自動車道関連の一連の調査によって御勅使川や滝沢川の扇状地扇央部から沖積低地にかけての地形の形成過程や歴史的変容が徐々に解明されようとしている。

〈参考文献〉

甘利亀雄　1973　「地形と地質」『甲西町誌』

甲西町教育委員会　1981　『住吉遺跡』

櫛形町教育委員会　1983　『物見塚』

櫛形町教育委員会　1985　『六科丘遺跡』

櫛形町教育委員会　1990　『町内異性詳細分布調査報告書』

保坂康夫　1990　「第」編　第１章　原始・古代の遺跡」『若草町誌』

山梨県教育委員会ほか　1991　『七ツ打C遺跡』

山梨県教育委員会ほか　1992　『二本柳遺跡』

山梨県教育委員会ほか　1993　『中川田遺跡』

山梨県教育委員会ほか　1993　『長田口遺跡』

山梨県教育委員会ほか　1993　『平野遺跡』

山梨県教育委員会ほか　1994　『大師東丹保遺跡概報１』

山梨県教育委員会ほか　1995　『大師東丹保遺跡概報２』

山梨県教育委員会ほか　1994　『油田遺跡概報』

山梨県教育委員会ほか　1994　『向河原遺跡概報』

山梨県教育委員会ほか　1994　『新居道下遺跡概報』

山梨県教育委員会ほか　1994　『村前東A遺跡概報１』

山梨県教育委員会ほか　1996　『村前東A遺跡概報２』

山梨県教育委員会ほか　1996　『村前東A遺跡概報３』

山梨県教育委員会ほか　1995　『十五所遺跡概報Ⅰ』

山梨県教育委員会ほか　1996　『十五所遺跡概報Ⅱ』

Ⅲ　調査の成果

1　基本層序

油田遺跡は滝沢川によって形成された扇状地の扇端から低地に位置する。Ⅰ区～Ⅳ区の調査区はこの扇状地のほぼ横断面に相当する南北方向（全長約230m）にトレンチを設定した状況になる。各調査区の堆積状況を模式柱状図として図Ⅲ－１に示す。これらの調査区の基本層序（堆積物）は、扇状地の表層で発生する網状流による堆積物、土石流（泥流）堆積物、氾濫原堆積物などからなり、Ⅰ区～Ⅳ区を通じて、上位より大きくⅠ～Ⅶ層に区分される。各層の層相について以下の通りである。

Ⅰ層：暗褐～褐色の細粒砂・シルトからなる。現在の耕土である。

Ⅱ層：泥流ないし氾濫堆積物とみられる。その上面は土壌化しており、平安時代の遺構面となっている。

Ⅲ層：調査区ほぼ全域を覆う土石流（泥流）堆積物。Ⅰ区で最も厚く、淘汰の悪い砂礫からなる。この土石流の堆積により、調査区すべて扇状地上に立地することになる。

Ⅳ層：砂礫・砂・シルトからなる土石流（泥流）堆積物。古墳時代の遺物包含層である。

Ⅴ層：淘汰の悪い砂礫からなる。泥流堆積物。

Ⅵ層：オリーブ黒色シルト～粘土といった細粒細屑物からなる。弥生時代の遺物包含層である。

Ⅶ層：最下位の砂礫層である。弥生時代以前の段階で発生した泥流堆積物である。

以上が基本層序であるが、今回の発掘調査では、複数の調査区を設定したため、各調査区における堆積状況に若干の違いがみられる。以下、各調査区の層序を概観していくこととする。

Ⅰ区は基本土層を24層に分層して、調査を進め、12ａ、18層の各層において遺構を検出した。

Ⅱ区は基本土層を21層に分層して、調査を進め、10、11層の各層において遺構を検出した。

Ⅲ区は基本土層を39層に分層して、調査を進め、８、17、22層の各層において遺構を検出した。

Ⅳ区は基本土層を62層に分層して、調査を進め、44層において遺構を検出した。

弥生時代中期以前の文化層と考えられる文化面（第４・５面）が各調査区で確認されたが遺構の検出にはいたらなかった。

なお、各地区での層序番号とその地層観察の結果を表として各区のセクション図に付した（PL-　）。

2　遺構面と年代

発掘調査は各調査区単位に基本土層にしたがって上層から順次分層発掘を行い、Ⅰ区では４面、Ⅱ区では５面、Ⅲ区では５面、Ⅳ区では３面にわたって調査を行った（Ⅰ区の第４・５面、Ⅱ区の第３・４・５面、Ⅲ区の第４・５面については上層の調査面に設定したトレンチによる遺構の確認調査を実施した）。

各調査区における基本土層と調査面の関係は図Ⅲ－１に示すとおりである。このうち複数の調査区にわたって確認できる遺構面（文化面）はあわせて５面あり、上面から順に第１遺構面、第２遺構面、と呼称した。各遺構面の年代観は以下のとおりである。

第１遺構面（Ⅰ区６層、Ⅱ区６層、Ⅲ区８層、Ⅳ区４層）	平安時代以降
第２ｂ遺構面（Ⅰ区12ａ層、Ⅱ区11層、Ⅲ区17層、Ⅳ区６層）	古墳時代後期
第３遺構面（Ⅰ区18層、Ⅱ区13層、Ⅲ区22層、Ⅳ区44層）	弥生時代中期前半～古墳時代前期初頭
第４遺構面（Ⅰ区19層、Ⅱ区15層上位、Ⅲ区24層、Ⅳ区46層）	弥生時代？
第５遺構面（Ⅰ区21層、Ⅱ区15層下位、Ⅲ区26層、Ⅳ区48層）	弥生時代？

3　遺　構

（1）概観

油田遺跡では、平成４年から平成５年の２次に及ぶ発掘調査が行われている。これらの調査で検出された遺

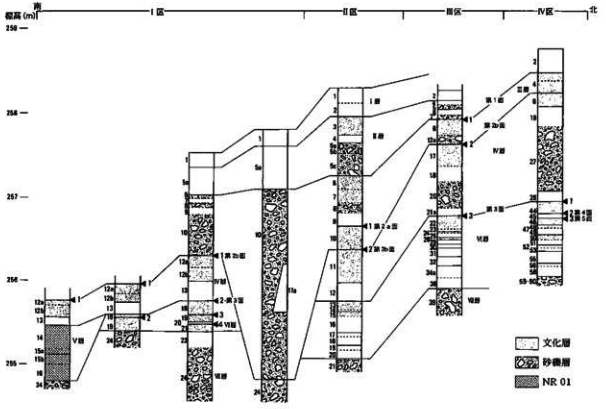

Ⅲ－１　土層柱状図

構・遺物は、弥生時代から近代に至るまで多岐にわたるが、概ね以下の５期に区分することができる。

時期区分

Ａ期　弥生時代中期前半

Ｂ期　弥生時代中期後半

Ｃ期　弥生時代後期から古墳時代初頭

Ｄ期　古墳時代後期

Ｅ期　平安時代以降

主要遺構

Ａ期は出土土器の様相から弥生時代中期前半のA_1期段階（古相）とA_2期段階（新相）の２時期に細分することができ、A_1期段階はⅢ区とⅣ区で溝状遺構、A_2期段階はⅠ区で土器集中区と地割れ痕を検出した。

Ｂ期は遺構は検出されていないが、Ⅰ区で自然流路が確認され、中部高地系櫛描紋（栗林式）と駿河湾西岸（有東式）の両系統の土器群がまとまって出土しており、調査区周辺における該期遺跡の存在が捉えられる。

Ｃ期においても遺構の検出にはいたらなかったが、Ｂ期同様にＩ区の自然流路より中部高地系櫛描紋と駿河湾系の土器群を検出した。

Ｄ期は遺跡のほぼ全域（Ⅰ～Ⅲ区）に遺構の広がりが認められ、比較的安定した遺構面を検出した。Ⅰ区は杭列、Ⅱ区は溝状遺構、土器集中区、Ⅲ区は土器集中区、溝状遺構、土坑、ピット群などを検出した。

Ｅ期はⅢ区においてのみ水田を検出した。他の調査区での水田の検出はできなかったが、本地域が生産域として位置づけられていたと考えられる。

（２）Ａ期の遺構（第３面）

A_1期

概　要

A_1期の遺構は調査区北側のⅢ～Ⅳ区に見られる。Ⅲ区第３面とⅣ区第１面にそれぞれ溝状遺構（ＳＤ06・07・08）がある。

ＳＤ06（PL-17）

Ⅲ区第３面Ｉ－31グリッドに位置する。北西－南東方向に走り、北西側は調査区外へ延びている。規模は現長2.07m、幅2.0m、最深部22cmを測る。覆土は単一層で砂礫が見られる。遺物は出土していない。

ＳＤ07（PL-17）

Ⅲ区第３面Ｉ－30・31、Ｈ－29・30グリッドに位置する。北西－南東方向に走り、北西側に近接するＳＤ06との関わりが示唆される。規模は現長9.96m、幅0.7m、最深部48cmを測る。覆土は単一層で砂礫が見られる。遺物は出土していない。

ＳＤ08（PL-17）

調査区中央やや南側、ｅ－24・25グリッドに位置する。　長軸5.64m、短軸1.2mを測り、覆土には氾濫による砂礫が堆積している。出土遺物はないが、周辺からＡ1期の甕（1）を検出した。

A_2期

概　要

A_2期の遺構がＩ区第２面に認められ、土器集中区（ＳＲ01）と地割れ痕（噴砂）を検出した。また当該期の遺物を出土する地点として遺物包含層（17層）を調査区南東端部付近で検出した。

土器集中区 ＳＲ01（PL-11）

調査区南東部、Ｃ－１・２、Ｄ－１・２グリッドに位置し、長軸5.25m、短軸３mの楕円形状の範囲に集中して出土した（PL-28～31）。出土遺物はA_2期土器群の壺と甕があり、黒曜石製の石鏃を始めとする多数の石器類や獣骨片が共伴している。本遺構は再葬墓的な性格を持つと考えられる。詳細については第5章1を参照されたい。

地割れ痕（PL-21）

Ｄ－２・Ｅ－１・２グリッドに位置し、砂脈、噴砂、液状化層、断層を検出した。砂脈は遺構面から20cm以深にある砂礫層の液状化に起因し、北東－南西方向に長さ8.15m、最大幅10cmの割れ目に沿って砂や礫（最大径１cm）が確認されている。断層は砂脈を境として上下方向に約10cmの食い違い（東下がり）を示していた。地震の時期は砂脈がＡ2期の遺物包含層（17層）に覆われていることから、弥生時代中期前半以前に比定されよう。一般に液状化し難いと考えられている砂礫層から噴砂が発生していることから、かなり激しい地震動が予想される。なお、地割れ痕は本遺跡の１km南側に位置する大師東丹保遺跡においても確認されている。

遺構面	時　　期	調査面（層位）＆検出遺構			
		Ⅰ　区	Ⅱ　区	Ⅲ　区	Ⅳ　区
第１面	平安時代（E期）			第１面（８層） 水田ST01～11	
第２a面	古墳時代後期（D期）		第１面（10層） 溝状遺構SD01		
第２b面	古墳時代後期（D期）	第１面（12a層上面） 杭列SA01	第２面（11層） 土器集中区SR02	第２面（17層） 溝状遺構SD02～05 土坑SK01 ピットP01～10 土器集中区SR03～05	
第３面	古墳時代初頭（C期）～ 弥生時代中期後半（B期） 弥生時代中期前半（A期）	遺物包含層（12a～13層） 埋没旧河道NR01（14～16層） 遺物包含層（17層） 土器集中区SR01 第２面（18層） 地割れ痕	第３面（13層）	第３面（22層） 溝状遺構SD06・07	第１面（44層） 溝状遺構SD08
第４面		第３面（19層）	第４面（15層上位）	第４面（24層）	第２面（46層）
第５面		第４面（21層）	第５面（15層下位）	第５面（26層）	第３面（48層）

Ⅲ－２ 遺構面別検出遺構一覧表

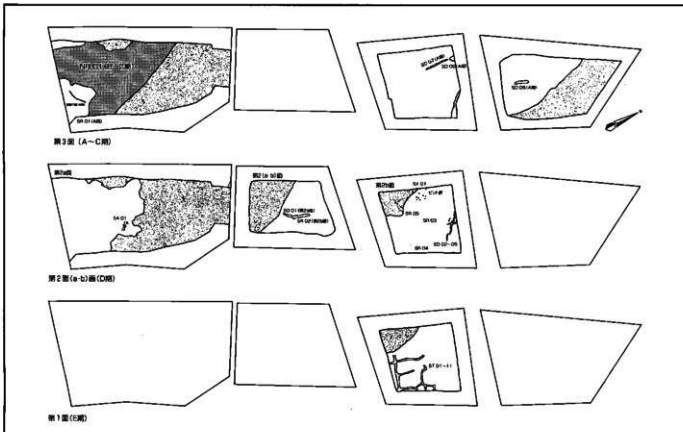

Ⅲ－3 油田遺跡遺構変遷図（1/1500）

遺物包含層（17層）（PL-24・25）

ＳＲ01と重複し、Ｃ－１・２、Ｄ－０～３、Ｅ－１グリッドの範囲においてA_2期の遺物包含層（17層）を確認した。多量の壺や甕の小破片が厚さ　cmの層中に堆積した状況で検出され、さらに調査区外へ展開している。

（３）Ｂ期～Ｃ期の遺構（第３遺構面）

概要

Ｂ期～Ｃ期における遺構は検出していないが、該期に比定される遺物を多量に出土した自然流路（ＮＲ01）をＩ区第２面で確認した。

自然流路ＮＲ01（PL-26・27）

Ｉ区第２面において北西から流入し、南および南東方向に二股に分かれて流下する流路を検出した。流路北西部は後世（古墳時代後期以降、平安時代までのある間の時期と推定される）に発生した大規模な流路の土石流堆積物により侵食されている。流路内の堆積は上層（14層）のシルト層、中層（15層）の砂礫層、下層（16層）の粘土層に大きく３層に分層される。この流路内からは土器、石器、木製品など多くの遺物が出土し、周辺地域における該期集落の存在が示唆される。

土器は中期後半に比定される中部高地系櫛描紋土器（栗林式）と駿河湾西部系土器（有東式）が多量に出土し、約６：４の割合で前者が多くみられる。また、僅かにA_2期段階の条痕紋系壺、甕が混入している。石器は石鏃打製２点、磨製石鏃・石剣、磨石が各１点、木製品は竪杵１点が出土している。

遺物の出土状況は

（４）Ｄ期の遺構（第２ａ・２ｂ遺構面）

概　要

Ｄ期の遺構はⅠ区第１面、Ⅱ区第１・２面、Ⅲ区第２面で認められ、杭列１基（ＳＡ01）、溝状遺構５条（ＳＤ01～05）、土器集中区４箇所（ＳＲ02～05）、土坑１基（ＳＫ01）、ピット群（Ｐ01～11）を検出した。

杭　列　ＳＡ01（PL-20）

Ⅰ区第１面Ｅ－５、Ｆ－５グリッドに位置する。北西－南東方向に打ち込まれた杭列で長さ3.45m、0.81mの間隔をおいて２列打たれている。杭の上端は上層の砂礫層により破壊され、根元部のみ遺存していた。杭列の用途は、杭列の北側延長線上に検出された埋没旧河道（流路）より、Ⅰ区第１面（扇状地扇端から低地）へ水を引き込む用水路として使用されたと考えられる。これは調査面より栽培種のイネ属が高率に出現し、稲作が行われていたことが示唆されていることからも首肯されよう（第４章第１節参照）。杭は加工を施していないもの（丸形）と施しているもの（三角形・四角形）があり、後者はいずれも先端部に残る刃先痕の特徴より鉄製工具で尖らされていることがわかる。杭材には針葉樹、ヤマグワ、クヌギ節、コナラ節などが利用され、特定の樹種が選択されていたのではなく、周辺で入手可能な木材が使用されていたことが推定されている（第４章第２節参照）。

溝状遺構（ＳＤ01～05）

ＳＤ01（PL-17）

Ⅱ区第１面ｆ－６～８グリッドに位置する。北東－南西方向に弧状に走る細長い、長さ10.9m、幅１m、最深部14cmを測る。覆土は単一層で砂礫が見られる。出土遺物はない。

Ⅲ区第２面のＦ・Ｇ・Ｈ－31、Ｇ・Ｈ－32グリッドに位置するＳＤ02～05は、位置関係等から同一の可能性もあるが、形態が不明確なため、ここでは区別して捉えることとする。

ＳＤ02（PL-17）

Ⅲ区第２面Ｆ・Ｇ・Ｈ－31グリッドに位置する。北西－南東方向に走り、北西側は調査区外へ延びている。北西端部付近は不規則な形状を呈する。規模は現長7.9m、幅0.5m、最深部18cmを測る。覆土は単一層で砂礫が見られる。遺物は古墳時代後期（Ｄ期）の土器片を小量検出した。

ＳＤ03（PL-17）

Ⅲ区第２面Ｆ－31グリッドに位置する。西－東方向に走り、西側はくの字状に屈曲する。規模は現長3.12m、幅0.35m、最深部34cmを測る。覆土は単一層で砂礫が見られる。遺物は古墳時代後期（Ｄ期）の土器片を小量検出した。

ＳＤ04（PL-17）

Ⅲ区第２面Ｇ－31・32グリッドに位置する。北－南方向に走り、中央部付近でＳＤ02と交差し、北側は調査区外へ延びる。規模は現長4.06m、幅0.4m、最深部12cmを測る。覆土は単一層で砂礫が見られる。遺物は古墳時代後期（Ｄ期）の土器片を小量検出した。

ＳＤ05（PL-17）

Ⅲ区第２面Ｇ－31グリッドに位置する。西－東方向に走り、中央部付近で欠損する。規模は現長1.2m、幅0.3m、最深部12cmを測る。覆土は単一層で砂礫が見られる。遺物は古墳時代後期（Ｄ期）の土器片を小量検出した。

土器集中区（ＳＲ02～05）

ＳＲ02（PL-18）

Ⅱ区第２面のＥ－８グリッドに位置し、長軸4.5m、短軸３mの楕円形状の範囲に集中して土器群を検出した。古墳時代後期（Ｄ期）の土師器の甕、小型壺、高坏などが見られ、その場で破壊された状況が捉えられる。この他に約50cm大の不整楕円形の礫が１点確認されている。その場で破壊され、廃棄されたと思われる出土状況からは遺構の性格を把握するには困難と思われる。

ＳＲ03（PL-19）

Ⅲ区第２面のＧ・Ｆ－29・30グリッドに位置し、長軸９m、短軸３mの楕円形状の範囲に集中して土器群を検

出した。同一地点からは焼土（長軸約２mの楕円形状の範囲）や動物種、部位は不明で微かであるが焼獣骨片も確認され、これらの上位に古墳時代後期（Ｄ期）の土師器の甕、坏、須恵器の蓋などが見られる。出土状況からはその場で破壊された様子が捉えられる。

ＳＲ04（PL-13）

Ⅲ区第２面のＥ・Ｆ－28グリッドに位置し、長軸7.5m、短軸3.75mの楕円形状の範囲に集中して土器群を検出した。同一地点からは焼土（長軸約１mの楕円形状の範囲）や焼獣骨片も検出され、これらの上位に古墳時代後期（Ｄ期）の土師器の甕、須恵器の坏などがまとまって出土している。中でも甕は５個体分以上の破片がその場で破壊された状況で検出されている。

ＳＲ05（PL-19）

Ⅲ区第２面のＨ－27・28、Ｉ－27・28グリッドに位置し、長軸5.3m、短軸5.25mの円形状の範囲に集中して土器群や獣歯類および集石を検出した。南側は埋没旧河道により削平され、さらに南側への遺物分布の広がりが想定される。遺物の出土状況は木の根が遺存する周辺部に多量の古墳時代後期（Ｄ期）の土師器や須恵器および獣骨、炭化物などがまとまって出土している状況である。土師器は甕、坏、須恵器は大甕、壺、坏などが見られ、土師器の坏の出土が目立っている。獣歯はウマのもので、一箇所にまとまって検出され、鑑定結果より右第１切歯、左上顎臼歯、右下顎臼歯などが確認され、少なくとも２体以上に区別されると推定されている（第４章第２節）。集石は２ヶ所あり、10～20cm大の河原石が10個前後まとまって検出され、南側の集石の下面には焼土も確認されている。周辺部には土坑やピット群が見られ、これらとの関わりも示唆される。

土　坑 ＳＫ01（PL-18）

Ⅲ区第２面のＩ－28グリッドに位置し、長軸0.8m、短軸0.56m、最深部30cmの楕円形を呈する。上面は埋没旧河道により削平され、覆土は単一層で、この旧河道を流下した土石流堆積物である。出土遺物はない。

ピット（Ｐ01～10）（PL-18）

ピットはⅢ区第２面のＩ－28・29グリッドに集中して10基検出したが、西側はさらに調査区外へ展開するものと思われる。平面形態は楕円形が主体的であり、規模にはＰ04の長軸0.18m、短軸0.13mからＰ10の長軸0.52m、短軸0.34mとばらつきがみられる。ピットの位置関係は不明確であるが西側への展開を考慮すると柱穴としての可能性もあり、ＳＲ05との関わりが示唆される。各ピットの計測値は別表Ⅱ遺構一覧を参照していただきたい。

（5）Ｅ期の遺構（第１遺構面）

概　要

Ｅ期の遺構はⅢ区第１面で水田10枚（ＳＴ01～11）を検出した。

水田（ＳＴ01～11）（PL-16）

Ⅲ区第１面で水田を10枚検出したが、調査範囲が狭く、洪水砂礫に被覆されているため水田１枚を完全に検出し得たものは１枚のみであり、水口なども確認できなかった。また田面には足跡などの窪みがみられるが、遺存状況が悪いため、歩行状態を掴むことはできなかった。地形は北から南へ、西から東へ僅かに傾斜し、ほぼ平坦である。作土層である８層は暗灰色シルト層で約20cmの厚さがある。畦畔は基幹畦畔となるものが調査区南端の東一西方向に直線的にあるものと調査区東端の北一南方向にあるものが見られ、規模は前者が下幅で約75cm、高さ10cm前後、後者が下幅で約60cm、高さ10cm前後である。水田はこれらの基幹となる畦畔に直交する畦畔をつけて田面を長方形に割り付けている。１枚の大きさは大小の区画があり、面積は小区画は確認し得ないが、大区画はＳＴ04が50㎡前後であることから、おおむねこの数値に近いものと想定される。

4 遺 物

今回の調査では土器集中区を主体とする各遺構内や遺構検出面、遺物包含層から弥生時代～平安時代までの土器が出土し、総量は整理用コンテナー約20箱に及んだ。時期別の出土量の比率は、概ね弥生時代中期前半（A期）：20%、弥生時代中期後半（B期）：50%、弥生時代後期から古墳時代初頭（C期）：15%、古墳時代後期（D期）：14%、平安時代以降：1%（E期）となる。中でも弥生時代中期前半～後半は75%に及ぶ高率を示し、当該期の資料不足の感が拭えない本県においては今後の土器編年等を考究していくうえで貴重な資料が得られた。

本稿では各時期ごとに主要な遺構や遺物包含層の出土遺物を中心に説明していくこととし、全出土量の大半を占める弥生時代中期前半（A期）～弥生時代中期後半（B期）の土器については第Ⅴ章で詳細な分析を行うこととした。各個体のデータは別表Ⅱ遺物一覧表を参照されたい。

なお、報告書の作成にあたり、A期～B期の土器の実測図は可能なものについては極力図化したが、破片数が多量であったため、拓影は遺構の時期的特徴を示すとともに土器の文様を把握するのに役立つ資料に限った。ゆえに、実測図及び拓影の数量が出土土器の器種・器形あるいは文様についての組成の上での量的な比率を反映してはいない。

（1）A期の遺物

1）土器

A期土器は弥生時代中期前半のA_1期段階（古相）とA_2期段階（新相）の２時期の資料が認められる。

A_1期

A_1期の土器は、今回の調査では遺構内からの出土はなく、Ⅳ区第１面遺構外から条痕紋系甕が確認したのみである。

Ⅳ区第１面遺構外（PL-49）

条痕紋系甕がⅣ区第１面の遺構外より４点出土し、すべて同一個体である（PL-49）。１の遺存状況は悪く、口縁から体部下半の約３分の１程度残存する。口径は29.6cmを測り、口縁端部には刻みが施され、やや肩が張る形態である。体部外面は口縁から胴下半部にかけて斜位に条痕、内面はナデ調整が施される。

A_2期

期の土器は条痕紋系壺と甕が出土しており、主にⅠ区第２面土器集中区（ＳＲ01）から検出され、僅かにⅠ区第１面遺構外、遺物包含層（13層・17層）、自然流路（ＮＲ01）からも確認されている。

Ⅰ区第２面土器集中区（ＳＲ01）（PL-49～53）

条痕紋系壺（４～83、161～174）

いずれも平沢型の壺である。４～８は頸部から肩部である。沈線で縦位に区画された内部に５は斜位の条痕紋がみられ、６は円形文がみられ円内に刺突が施されている。４は肩部全体の文様構成がわかる唯一の資料であり、地文の縄文に結紐文がみられる。７は肩部に沈線による重三角形文により区画された中に円形文がみられ、円内に刺突が施されている。８は肩部に弧線文が施されている。９～19は口縁部であり、端部が丸く収まるものと平坦にするものがあり、ほとんどのものが縄文が施されている。また、口縁部と頸部との境は沈線により画するものが多く、９は折り返し状の口縁による段差がみられる。口縁部の文様は縄文のみとそれに波状沈線が施されるものがある。16は波状文の上下に刺突がみられる例である。20～47は頸部でほとんどのものが口縁部に向かって直線的に伸びる形態であり、縄文帯・平行直線文帯・沈線文帯などが組み合わされているものが多い。沈線文

には三角連繋文がみられ、接点に円形貼付文をもつものもある。また刺突文が施されるものもある。48～75は肩部で文様のバリエーションが多く、地文の縄文に三角連繋文や菱形連繋文などがみられ、刺突が充填されるものもある。76～78も頸部であるが、やや袋状を呈するものであり、三角連繋文や横羽状文が施文されるものがみられる。79～83は胴部で、いずれも横あるいは斜位方向に条痕が施される。底部には網代痕が多くみられる。

条痕紋系甕（2・3・94～131、175～186）

2・3は口縁部～胴部下半にかけて遺存する僅かな資料である。いずれも口縁部を薄く仕上げ、端部に刻みが施されている。器面の調整は植物の枝茎などを束ねたクシ状工具による条痕が口縁から胴部下半まで横方向に施文されている。94～106は口縁部で、ほとんどのものが口縁端部を薄く仕上げ、端部に刻みを施している。器面の調整には植物をささら状に束ねたもの、板状のもの、棒状のものにより条痕が横を主体的に施されている。107～111は胴部上半、112～127は胴部下半で、器面調整は口縁部と同様である。128は口縁部で、端部に条線が施され、内面より指頭による押捺がみられるものである。129～131は胴部上半で、肩部で施文方向が変化するものであり、口縁部から頸部まで縦条痕、胴部は横条痕に施文されるものである。底部には網代痕が多くみられる。

その他（PL-55）

Ⅰ区遺物包含層（17層）から僅かであるが出土しており、壺（84～93）と甕（132～140）がみられる。90・91は三角連繋文に刺突文が添うものであり、連繋文の接点には円形貼付文がみられる。132・134は甕の口縁部で、端部に横長の楕円形状に押捺されるものである。また140は肩部で施文方向が変化するものであり、肩部の横条痕は区画を意識しているように深く施文されている。

Ⅰ区第2面自然流路（NR01）でも僅かに出土し、壺（141～148）と甕（149～155）がみられる。146・147は阿島式的な文様構成が見られる資料である。

Ⅰ区第1面遺構外（PL-57～68）では甕（156・157）、Ⅰ区遺物包含層（13層）（PL55）では壺（158）と甕（159・160）などが僅かに出土している。

（2）B期の遺物

1）土器

B期土器は中部高地系櫛描紋土器の第1群（栗林式）と駿河湾西部土器の第2群（有東式）に比定され、中期後半に位置づけられる資料である。これらの土器は主にⅠ区第2面の自然流路（NR01）から混在して検出されている。ここではNR01から出土した土器について説明を行うこととする。

第1群土器（中部高地系櫛描紋土器：栗林式）

器種としては壺、甕、高坏が出土している。

壺（187～197・223～263・422～441）

187～193は口縁部～頸部で大きくラッパ状に開くものや弱く外反するものがある。頸部の文様帯には縄文や櫛刺突文がみられる。194・195は比較的残りの良いもので小型で頸部から口縁に緩やかな立ち上がりを見せ、194には頸部に縄文帯が施される。196・197は壺の胴部下半で丸みをもつものである。422～441は底部であり、基本的には磨きによる調整で網代痕等はみられない。223・224は単純口縁で前者は頸部とのくびれに段が生じている。後者は口唇部に縄文が施文されている。225～228は受け口状の口縁となるものである。225・226は端部が明瞭に立ち上がり、口縁部外面に山形文や波状文が施されている。227・228は口縁端部が緩やかな内湾状を呈するもので口縁外面に波状文がみられる。229～236は頸部で縄文帯が巡るものや櫛描廉状文、篦波状文などがみられるものである。237～250は胴部上半で、櫛描横線文、山形文、懸垂文、円弧文や刺突文、などがみら

れる。251～263は胴部中位で、縄文や篦山形文、鋸歯文などがみられる。

甕（198～203・264～317・442～458）

198～203が単純口縁となるもので緩やかに外反するものと屈曲して外反するものがある。口唇部には刻みが施されるものが多く、頸部には櫛描波状文、廉状文、横線文がみられ、胴部には櫛描斜条痕、横羽状文、波状文などが施文されている。200は唯一の完形品で小型の甕で口縁部に刻みがあり、胴部外面は櫛横羽状文が施文され、内面には磨きが顕著に残っている。264～274は口縁部で、口唇端部が平坦で縄文が施文されるものが多い。口縁が緩やかに外反するものと受け口状をなすものがあり、275～288は頸部から胴部で櫛描波状文、斜条痕文、縦羽状文、横線文、廉状文などが施されている。288～317は胴部で櫛描縦羽状文が主体的となり、粗いものと密なものがある。289・299は列点文が見られるものである。300は櫛描波状文を縦に切るように波状文が施文されているものである。301～308は櫛描波状文が施文されるものであるが、波状の間隔が開くもの、振幅が大きなもの、などがみられる。442～506は底部である。442～445は木葉痕がみられ、447は磨き痕が顕著に残るものである。448は底部に穿孔がある。

壺（204）

小型壺であり、肩部に貼付文がある。

高坏（205・206）

206は鍔状の口縁をもち、内外面は赤彩されている。206は脚部であり外面が赤彩されている。

第２群土器（駿河湾西部系土器：有東式）

壺（208～219、318～380、507～527）

208～212は口縁部で、縄文が施文されるもの、赤彩されるもの、ハケメによる調整が見られるものなどがある。213・214は頸部～肩部で、磨きが残り、赤彩が施されている。215も同様である。216は大型で頸部に平行する横線文があり、この中にハケメによる調整がみられる。また横線文には縦に切る丁字文がみられる。217・218も大型であり、218には縄文が施文されている。

318～327は口縁部で、縄文が施文されるものや縦羽状がみられるものである。329～377は頸部で縄文と沈線による区画文で文様帯をつくるもの、鋸歯文、弧線文がみられる。327～380は胴部で櫛描波状文や三角文が施されるものである。

甕（220、381～421、528～566）

220は口縁部で、刻みがあり、緩やかに外反するものである。胴部には２本１組の斜直線が見られる。381～399は口縁部で、横羽状文や斜め直線で１組の羽状文と斜め直線の組み合わせの文様をもつものなどである。口唇部は平坦にされ、縄文が施文されるものや刻みが施されるものがある。396には内面に矢印状のマークが見られる。400～412は頸部で、口縁部同様の文様が施文されている。402には中位には横方向の太い沈線で境界をつくるものである。413～421は胴部上半部で口縁部と同様な文様が続いている。528～566は低部である。網代痕が多く見られ、532・533は穿孔がある。

鉢（221）

鉢は半球形を呈し、赤彩され、口唇部に貼文がある。

高坏（222）

高坏は脚部があり、ハケメによる調整が見られる。

２）石　器

①分類

石器は717点出土し、その内訳は石鏃９点（1.3％）、石匙１点（0.1％）、ピエス・エスキーユ１点（0.1

%)、不定形石器２点（0.3%)、加工痕のある石器23点（3.2%)、使用痕のある剥片48点（6.7%)、石核4　6点(6.4%)、原石１点（0.1%)、石鋸２点（0.3%)、環状石器１点（0.1%)、磨石１点（0.1%)、横刃　型石器１点(0.1%）石剣１点（0.1%)、摩製石鏃１点（0.1%)、フレイク93点（13%)、チップ485点（68%）である。

＜打製石器＞

石鏃（PL-80：759～767）

石鏃は９点あり、基部形態は有茎式８点（759～766)、無茎凹基式１点（767）である。石材はいずれも黒曜石である。破損状態は完形３点、先端部欠損１点、脚部欠損３点、先端部・茎部欠損１点、先端部・脚部・茎部欠損１点、脚部・茎部欠損１点であり、多くが破損している。759・760・767～765はＩ区ＳＲ01、766はＩ区ＮＲ01、761はⅢ区第３検出面（Ｇ－26グリッド)、767はⅢ区ＳＲ05から出土している。

石匙（PL-80：768）

石匙は１点あり、刃部と反対側の中央につまみ部を作出する横型である。刃部は主に片側から調整さる。石材は黒曜石である。Ｉ区遺物包含層（13層）から出土している。

ピエス・エスキーユ（PL-80：769）

ピエス・エスキーユは１点あり、器体の両端部に打撃による階段状剥離痕が見られるものである。形態は片面にのみ打面を残して一端が鋭いものである。石材は黒曜石である。Ｉ区ＳＲ01から出土している。

不定形石器（PL-80：770・771）

不定形石器は２点あり、不定形で第２次調整がみられるもので、一端にノッチ状の調整をもつもの（770）と片面に細長い剥離痕が発達して断面が台形のもの（771）などがある。771は欠損しており、全体の形態は不明である。石材は黒曜石である。770はＩ区遺物包含層（17層下層)、771はＩ区ＳＲ01から出土している。

使用痕のある剥片（PL-80：772～774）

使用痕のある剥片は側縁に刃こぼれ状の小剥離痕の認められる剥片で、48点ある。使用痕の形状は内湾するもの（773)、直線的なもの（772・774)、外湾するものなどがある。石材はいずれも黒曜石である。772・773はＩ区ＳＲ01、774は遺物包含層（13層）から出土している。Ｉ区ＳＲ01は39点、ＮＲ01は３点、遺物包含層(13層）３点、遺物包含層（17層下層）は２点、Ⅲ区第３検出面（22層）は１点出土している。

加工痕のある剥片（PL-80：775～778）

加工痕のある剥片は23点あり、一端に細長い小さな剥離痕が集中するもの（775)、一側辺片にブランティング状の調整をもつもの（776・777)、一端にノッチ状の調整をもつもの（778）などがある。石材は775～777は黒曜石、778は頁岩である。775はＩ区ＮＲ01、776～778はＳＲ01から出土している。Ｉ区ＳＲ01は19点、ＮＲ01は２点、遺物包含層（13層）１点、遺物包含層（17層下層）は１点出土している。

石核（PL-80：779～783、PL-81：784～793）

石核は２箇所以上の加撃痕が認められるもので、46点ある。頭部に平坦な打面をもつものともたないものが見られる。平坦な打面をもつものは13点見られ、頭部調整が行われたもの（779・780）と礫面や節理面を打面として、調整を行わないもの（781～791）がある。頭部調整が行われたものの打面の位置関係は対向するものと90°転換したものがある。頭部調整が行われないものの打面の位置関係は同一方向のもの、90°転換したもの、対向するものが見られる。頭部に平坦な打面をもたないものは２点見られ、打点の位置関係は90°転換したも

のと対向するものがある。(792・793) 石材はいずれも黒曜石である。779はⅠ区遺物包含層（12ｂ層)、780はⅠ区遺物包含層（13層)、781・783～789・793はⅠ区ＳＲ01、790～792はⅠ区ＮＲ01、782はⅢ区第２検出面から出土している。Ⅰ区ＳＲ01は27点、ＮＲ01は８点、遺物包含層（12ｂ層）１点、遺物包含層（13層）は４点、遺物包含層（17層下層）は３点、Ⅲ区ＳＲ03は２点、第２検出面（17層）は１点出土している。

原石（PL-82：794)

節理面により構成され剥片作業がほとんど行われていないもので、１点ある。石材は黒曜石である。遺物包含層（17層下層）から出土している。遺物包含層（17層下層）は１点出土している。

フレイク

約１cm四方以上の大きさの剥片をフレイクとする。93点出土し、石材はすべて黒曜石である。Ⅰ区ＳＲ01は62点、ＮＲ01は７点、遺物包含層（13層）は12点、遺物包含層（17層上層）は７点、遺物包含層（17層下層）は４点、Ⅲ区ＳＲ03は１点出土している。

チップ

約１cm四方未満の大きさの剥片をチップとする。485点出土し、石材はすべて黒曜石である。剥片の大きさは５mm未満のもの（ａ）が327点（45.6%)、５mm以上１cm未満のもの（ｂ）が158点（22%）ある。Ⅰ区ＳＲ01は452点、ＮＲ01は７点、遺物包含層（13層）は12点、遺物包含層（17層上層）は２点、遺物包含層（17層下層）は11点、Ⅲ区ＳＲ01は１点出土している。

石鎌２点（PL-82：797・798)

形態は撥形で、縦断面は薄くて直線的で、２点出土している。遺存状態はいずれも基部が欠損している。使用痕は刃部などに磨滅痕のみでなく、それを切る新しい剥離痕が認められる点が特徴的であり、土地に礫が混じる本地域の地域性を示唆する。石材は粘板岩である。797はⅠ区ＳＲ01、798はⅠ区ＮＲ01から出土している。

環状石器１点（PL-82：799)

円盤状の自然礫の中央に孔を穿った石器で、１点出土している。自然礫の周縁をほぼそのままとどめ、表裏両面に磨面が認められる。遺存状態は半分が欠損している。ＮＲ01から出土している。

磨石１点（PL-82：800)

磨石は１点出土している。形態は棒状を呈し、下半部は欠損している。磨面は表裏両面と左右両側面に認められる。表面には１箇所の凹みと上端部に敲打痕も見られる。ＮＲ01から出土している。

横刃型石器２点（PL-82：801・802)

横長剥片の長片を刃部とした石器で、２点出土している。形態は自然礫から割取した礫表皮剥片の鋭く外湾ぎみの縁辺を刃部とし、調整をあまり加えずに剥片の形状を活かしたものである。調整は背部調整のみのもの（801）と刃部調整と背部調整の両方をもつもの（802）がある。使用痕は不明確であるが、背縁に磨滅痕があり、手擦れと考えられる。石材はいずれも粘板岩である。801はⅢ区ＳＲ05、802はⅠ区ＮＲ01から出土している。

＜磨製石器＞

石剣（PL-82：795)

縦長の剥片を利用し、調整剥離を丁寧に施してから研磨したもので、１点出土している。形態は基部が欠損している。身部の両面には鎬をもたず、先端と両側縁部には刃こぼれ状の小剥離や長軸と直向方向の磨滅痕が認め

られる。石材は珪質頁岩である。Ⅰ区NR01から出土している。

石鏃（PL-82：796）

磨製石鏃は１点出土している。形態は有孔の凹基鏃で、基部近くの中央に基軸方向に２孔穿たれている。穿孔は同一方向から行われている。遺存状況は基部が破損している。石材は珪質頁岩である。NR01から出土している。

②出土状況

石器の出土地点別の状況は別表Ⅳに示した。特に注目されるのはⅠ区第２面で検出したSR01の出土量で、油田遺跡全体の85％を占め、器種にはチップ、フレイクを中心に石核、使用痕・加工痕のある剥片などがみられる。SR01の石器の分布状況はPL-30・31から捉えられるように半径１mの範囲に約30cmの厚さで集中しており、SR01の再葬墓的な性格と合わせ今後検討していきたい。

③石材概観

油田遺跡で検出された石器の石材は黒曜石が99％を占め、その内SR01で出土したチップ・フレイクが64％占あり、石鏃の出土とともに遺跡内での石器製作の状況が捉えられる。また、遺跡周辺における狩猟活動が行われていたことも想定される。

３）木器

＜竪杵＞

Ⅰ区のNR01から多量の弥生時代中期後半（B期）から後期（C期）の土器群とともに出土している。法量は最大長78.5cm、最大幅7.2cmを測り、握部を搗部に比べて細く作り出すのみで、両部分の境は不明瞭である。この形態は合田茂伸氏の分類によるC類に属するもので、弥生時代後期に出現し、古墳時代にも引き続いて圧倒的多数を占め、８世紀においても同様の法量・形状を保っている。本資料は後期に属するものと考えられる。 また、表面の加工面より鉄製工具で作られたと考えられる。

（３）C期の遺物

１）土器

C期土器は弥生時代後期（C1期）と弥生時代後期末葉～古墳時代前期（C2期）段階に分けられる。

C1期段階はさらに中部高地系の第１群と東海系の第２群に細分される。

第１群は中部高地系の櫛描紋系土器で、Ⅰ区第２面NR01、Ⅱ区第２面から甕が出土している。595～610、626～629では口縁部文様帯に櫛描波状文、頸部に廉状文、胴上部に櫛描波状文、胴部中央から下部に櫛描の格子状文が施文される。県内では金の尾遺跡に類例が見られる。601は櫛描短線文を持つものであり、本来南信地域の主要な文様構成要素である。

第２群は東海系土器で壺、高坏などがⅠ区第２面NR01から出土している。壺は567～570、611～615であり、頸部に櫛描波状文がみられるものがある。高坏は571・572である。

C2期土器はⅠ区第２面NR01から検出している。壺が573・574、579、581～594、甕が575、616～624、高坏が576～578、580である。578の高坏は口唇部に縄文が施文され、器形としては珍しいタイプである。

（４）D期の遺物

１）土器

D期土器には土師器・須恵器が出土している。

土師器はⅠ区第１面、Ⅱ区第１・２面、Ⅱ区第２面ＳＲ02、Ⅲ区第２面、遺物包含層、Ⅲ区第２面ＳＲ03～05から壷・甕・坏・高坏・椀などが出土している。

須恵器はⅠ区第１面、Ⅱ区第１・２面、Ⅲ区第２面、遺物包含層、Ⅲ区第２面ＳＲ03～05から壷・甕・坏・蓋などがある。

灰釉陶器はⅢ区第２面から壷が出土している。

（5）Ｅ期の遺物

1）土器（PL-78）

Ｅ期土器はⅢ区第２面から灰釉陶器の壷が出土している。

2）鉄製品（PL-83）

鉄製品には雁股鏃１点、釘１点が出土している。805は身部は長く篦被部は逆三角形状を呈する雁股鏃である。遺存状態は悪く、先端部と茎部の大半を欠く。現存長7.2㎝、重さ12.6ｇを測る。Ⅲ区ＮＲ03から出土している。

804は釘で、先端部と頭部を欠く。現存長7.5㎝、幅５㎜、厚５㎜、重さ8.5ｇを測る。Ⅱ区第１検出面から出土している。

3）銭貨

806は聖宋元寶（初鋳1101年）である。銭径2.5㎝、孔径0.6㎝、厚さ0.1㎝、重さ2.6ｇを測る。遺存状況は劣化が著しく　弱で、銭名の判読も難しい。Ⅲ区第２検出面（Ｅ－31グリッド）から出土している。

Ⅳ　自然科学分析

1　油田遺跡における古環境復元と動植物遺体同定

パリノ・サーヴェイ株式会社

はじめに

油田遺跡（山梨県中巨摩郡甲西町）が位置する甲府盆地は、北縁部を除いて断層崖に囲まれた１辺20kmほどの三角形状構造性内陸盆地とされている（小坂・角田，1969）。盆地縁辺部には、笛吹川・釜無川をはじめとする多くの河川により供給された土砂が堆積して、多くの複合扇状地を形成している。本遺跡は、滝沢川により形成された扇状地の端部から低地に立地する。本遺跡の発掘調査では、弥生時代前期末～中期初頭の溝状遺構、平安時代の土坑・祭祀跡・溝状遺構・水田跡、平安時代以降の水田跡が確認されている。

今回、遺跡周辺における稲作の消長を含めた低地の環境変化、周辺植生の変遷を検討することを目的として、珪藻分析・花粉分析・植物珪酸体分析を実施した。また、調査時に出土した動物遺体、材、種実について、当時の動植物に関する情報を得ることを目的として種類の同定を行った。骨の鑑定は早稲田大学金子浩昌先生にご協力を得た。

Ⅰ．古環境復元

1．調査地点の層序

調査区は御勅使川扇状地扇端南部に位置する。調査区は扇状地のほぼ横断面に相当する南北方向にトレンチが設定されている。南側よりⅠ区・Ⅱ区・Ⅲ区・Ⅳ区である。各調査区の堆積状況を模式柱状図として図Ⅳ-1に示す。

調査区の堆積物は、扇状地の表層で発生する網状流による堆積物、土石流（泥流）堆積物、北側に位置する滝沢川の氾濫堆積物などからなり、Ⅰ区からⅣ区を通じて、上位より大きくⅠ～Ⅶ層に区分される。各層の層相や分布などについて以下に記載する。

Ⅰ層：暗褐～褐色の細粒砂・シルトからなる。現在の耕土である。

Ⅱ層：泥流ないし氾濫堆積物とみられる。その上面は土壌化しており、平安時代の遺構面となっている。

Ⅲ層：調査区ほぼ全域を覆う土石流（泥流）堆積物。Ⅰ区で最も厚く、淘汰の悪い砂礫からなる。

Ⅳ層：砂礫・砂・シルトからなる土石流（泥流）堆積物。古墳時代の遺物包含層である。

Ⅴ層：淘汰の悪い砂礫からなる。泥流堆積物。

Ⅵ層：オリーブ黒色シルト～粘土といった細粒細屑物からなる。弥生時代の遺物包含層である。

Ⅶ層：最下位の砂礫層である。弥生時代以前の段階で発生した泥流堆積物である。

2．分析方法

(1) 珪藻分析

試料を湿重で約７ｇ秤量し、過酸化水素水（H_2O_2）、塩酸（HCl）の順に化学処理し、試料の泥化と有機物の分解・漂白を行う。自然沈降法で粘土分、傾斜法で砂分を除去した後、適当量計り取りカバーガラス上に滴下、乾燥する。乾燥後、プリュウラックスで封入する。

検鏡は、光学顕微鏡で油浸600倍あるいは1000倍で行い、メカニカルステージで任意の測線に沿って走査し、珪藻殻が半分以上残存するものを対象に200個体以上同定・計数する（珪藻化石の少ない試料はこの限りではない）。同定結果は同定・計数結果の一覧表として表示する。

種の同定は、K.Krammer and Lange-Bertalot（1986・1988・1991ab）などを用いる。なお、珪藻の生態性の解説を表Ⅳ-2に示す。また、産出した化石がその場所で生きて死んだ現地性の化石か他の場所から運搬・堆積した異地性の化石かを判断する目安として、完形殻の出現率を求めた。　堆積環境の解析にあたっては、まず塩分濃度に対する適応性から産出種を海水-汽水-淡水生種に分類し、淡水生種については更に塩分・水素イオン

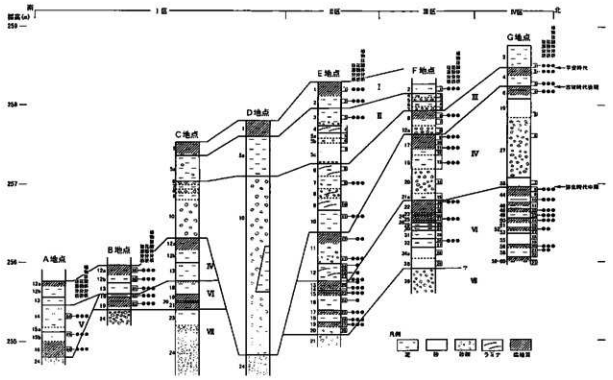

Ⅳ－1　調査地点の層序および試料採取層準

Ⅳ－2　珪藻化石の生態性

塩分濃度に対する区分		塩分濃度に対する適応性	生育環境（例）
海水生態：	強塩性種（Polyhalobous）	塩分濃度40.5g/-l以上に出現するもの	強鹹度蒸発盆地、塩水湖など
	真塩性種（Euhalobous）	海産性種、塩分濃度30.0～30.5g/-lに出現するもの	一般海域（ex　太陽暗及び大陸棚以深の海域）
汽水生態：	中塩性種（Mesohalobous）	塩分濃度20.0～0.5g/-lに出現するもの　　貧中塩生種（-Mesohalobous） 貧中塩生種（-Mesohalobous）	河口・内湾・沿岸・塩水湖・潟など
淡水生態：貧塩性種（Oligohalobous）		塩分濃度0.5g/-l以下に出現するもの	一般陸水域（ex　湖沼・池・堀・河川・都民池・泉）
塩分・pH・流水に対する区分		塩分・pH・流水に対する適応性	
塩分に対する適応性	貧塩～好塩性種（Halophilous）	少量の塩分がある方がよく生育するもの	高地湿域（地水源上域・孤島・断作土壌）
	貧塩～不定性種（Indifferent）	少量の塩分があってもこれに耐えることができるもの	一般陸水域（湖沼・池・堀・河川・都民池など）
	貧塩～耐塩性種（Halophobous）	少量の塩分にも耐えることができないもの	都原・湿地・都民池
	広域塩性種（Euryhalinous）	低濃度から高濃度まで広い範囲の塩分濃度に適応して出現するもの	一般陸水～汽水域
pHに対する適応性	真酸性種（Acidobiontic）	pH7.0以下に出現、特にpH5.5以下の酸性水域で最もよく生育するもの	都原・湿地・火口湖（酸性水域）
	好酸性種（Acidophilous）	pH7.0付近に出現、pH7.0以下の水域で最もよく生育するもの	都原・湿地・都民池
	pH～不定性種（Indifferent）	pH7.0付近の中性水域で最もよく生育するもの	一般陸水域（ex　湖沼・池・堀・河川）
	好アルカリ性種（Alkaliphilous）	pH7.0付近に出現、pH7.0以上の水域で最もよく生育するもの	
	真アルカリ性種（Alkaliboniotic）	pH8.5以上のアルカリ性水域で最もよく生育するもの	アルカリ性水域
流水に対する適応性	真止水性種（Limnobiontic）	止水域にのみ出現するもの	流水の少ない湖沼・池沼
	好止水性種（Limnophilous）	止水域に特徴的であるが、流水にも出現するもの	湖沼・池沼・流れの緩やかな川
	流水不定性種（Indifferent）	止水域にも流水域にも普通に出現するもの	河川・川・池沼・湖沼
	好流水性種（Rheophilous）	流水域に特徴的であるが、止水域にも出現するもの	河川・川・小川・上流域
	真流水性種（Rheobiontic）	流水域にのみ出現するもの	河川・川・流れの速い川・渓流・上流域
陸生珪藻	好気性種（Aerophilous）	好気的環境（Aerial habitats） 水域以外の常に大気に晒された状態な基質に生育する珪藻の一部で多少の湿り気と生きるあれば、土壌表層中のコケの表面に生育可能特に、土壌中に生育する陸生珪藻を土壌珪藻という	・土壌表層中や土壌に生えたコケに付着 ・太の表丸や枝に生えたコケに付着 ・岩れた岩の表面やそれに生えたコケに付着 ・岩の間隙で湿ったコケ石垣・壁上のコケに付着 ・洞窟入口や内部の湿明の生ったに所に生えたコケに付着

注　塩分に対する区分はLowe（1974）、pHと流水に対する区分はHustedt（1937-38）による。

濃度（pH）・流水に対する適応性について生態区分する。そして、産出率3%以上を示す分類群について、主要珪藻化石の層位分布図を作成する。図中の海水-汽水-淡水生種の帯グラフと各種産出率・完形殻産出率は全体基数、淡水生種の生態性の帯グラフは淡水生種の合計を基数とした相対頻度で算出した。いずれも100個体以上検出された試料について示した。なお、●は1％未満の産出、○は100個体以下の試料における産出を示す。環境解析にあたっては、小杉（1988）・安藤（1990）の環境指標種群を参考とする。

（2）花粉分析

湿重約10ｇの試料について、水酸化カリウム（KOH）処理、重液分離（臭化亜鉛(Z_nB_{r2})：比重2.2)、フッ化水素（HF）処理、アセトリシス処理の順に物理化学処理を施し花粉化石を分離・濃集する。処理後の残渣はグリセリンで封入しプレパラートを作成した後、光学顕微鏡下でプレパラート全面を走査しながら出現する種類(Taxa）の同定・計数を行う。

結果は同定計数結果の一覧表と、花粉化石群集の層位分布図として示す。層位分布図中の各種類の出現率は、木本花粉が木本花粉総数、草本花粉・シダ類胞子が総花粉・胞子数から不明花粉を除いた数をそれぞれ基数として百分率で算出してある。なお、複数の種類をハイフォンで結んだものは種類間の区別が困難なものである。

また、稲作の様態に関する情報を得るために検出されたイネ科花粉について、大きさ・発芽装置の形態・表面模様の観察を行い、栽培種のイネ属と他のイネ科に同定区分する。表面模様の観察に際してはノマルスキー微分干渉装置を利用した。イネ属同定の結果は、鈴木・中村（1977）のイネ属比率（イネ科総数に対するイネ属の占める比率）として示す。

（3）植物珪酸体分析

試料約５ｇについて、過酸化水素水と塩酸による有機物と鉄分の除去、超音波処理による試料の分散、沈降法による粘土分の除去、ポリタングステン酸ナトリウム：比重2.5による重液分離を順に行い、植物珪酸体を分離・濃集する。検鏡し易い濃度に希釈した後、カバーガラスに滴下し、乾燥させる。これを、プリュウラックスで封入してプレパラートを作製する。

検鏡は光学顕微鏡下でプレパラート全面を走査し、出現するイネ科植物の葉部（葉身と葉鞘）の短細胞に由来する植物珪酸体（以下、短細胞珪酸体と呼ぶ）および葉身の機動細胞に由来する植物珪酸体（以下、機動細胞珪酸体と呼ぶ）を同定・計数する。なお、同定には、近藤・佐瀬（1986）の分類を参考にする。

結果は、検出された植物珪酸体の種類と個数を一覧表で示す。また、各種類（Taxa）の出現傾向から、生育していたイネ科植物を検討するために、植物珪酸体組成図を作成する。出現率は、短細胞珪酸体と機動細胞珪酸体の各珪酸体毎に、それぞれの総数を基数として百分率で算出する。なお、機動細胞珪酸体で100個未満のものは、統計的に扱うと結果が歪曲する恐れがあるので、検出した種類を＋で表示する。

３．各化石の産状

３－１．珪藻化石

（1）Ｉ区

結果を表Ⅳ-3、図Ⅳ-8に示す。試料番号63・64では、珪藻化石がほとんど検出されない。その他の試料からは、淡水生種が豊富に産出する。完形率は、40％前後と、あまり高くない。産出分類群数は、25属98分類群である。産出種を一般水域に生育する水生珪藻と陸上のコケ、土壌表面など常に大気に曝された好気的環境に生育する陸生珪藻に分けると、陸生珪藻は下位に向かって増加する。また、試料番号65・66では陸生珪藻が60～80％と優占する。これに対して、試料番号59・60では、水生珪藻が優占するという特徴がある。淡水生種の生態性（塩分、ｐＨ、流水に対する適応能）の特徴は、貧塩不定性種（多少の塩分には耐えられる種）、真・好アルカリ性種（水素イオン濃度が７以上の弱アルカリ性水域を最適とする種）、流水不定性種（流水にも止水にも認められる種）が優占することである。以下に、産出種の特徴を述べる。

試料番号66は、耐乾性の強い陸生珪藻Ａ群（伊藤・堀内，1991）の Hantzschia amphioxys、Navicula mutica が約20％と優占し、流水性の Surirella ovata var. pinnata、流水不定性のNavicula elginensis が多産する。試料番号65は、陸生珪藻のＡ群の Hantzschia amphioxys が約50％と優占し、同じく陸生珪藻Ａ群の Amphora montana、Navicula mutica が多産する。

試料番号62・61は水域にも陸上にも生育する陸生珪藻Ｂ群（伊藤・堀内，1991）の Pinnularia schroederii が約20％と優占し、陸生珪藻Ａ群のHantzschia amphioxys、流水不定性の Diploneis ovalis、Amphora

Ⅳ－3　Ⅰ区の珪藻分析結果

種類	生態性 塩分	pH	窒素	環境指標種	59	60	61	62	63	64	65	66
Diploneis oculata (Breb.)Hustedt	Mah				-	1	-	-	-	-	-	-
Achnanthes clevei Grunow	Oph-ind	al-il	r-ph	T	-	-	-	-	-	-	1	-
Achnanthes exigua Grunow	Oph-ind	al-il	ind	S	-	1	-	-	-	-	-	-
Achnanthes lanceolata (Breb.)Grunow	Oph-ind	ind	r-ph	K,T	-	1	1	-	-	-	-	-
Achnanthes lapidosa Krasske	Oph-ind	ac-il	ind	T	-	-	-	-	-	-	1	-
Achnanthes minutissima Kuetzing	Oph-ind	al-il	ind	U	-	-	-	-	1	-	-	-
Amphora montana Krasske	Oph-ind	ind	ind	RA	-	-	1	-	-	-	22	10
Amphora normanii Rabenhorst	Oph-ind	ind	ind	RB	-	-	-	-	-	-	-	1
Amphora ovalis var. affinis (Kuetz.)V.Heurck	Oph-ind	al-il	ind	U	5	15	13	5	-	1	-	-
Amphora pediculus (Kuetz.)Grunow	Oph-ind	al-bi	ind	T	-	-	-	-	-	-	-	1
Amphora spp.	Oph-unk	unk	unk		-	-	-	1	-	-	-	-
Cocconeis bacillum (Grun.)Cleve	Oph-ind	al-il	r-ph	U	1	2	3	1	1	-	1	-
Cocconeis lauta Carter & Bailey-Watts	Oph-ind	ind	ind		-	1	-	-	-	-	-	-
Cocconeis lueterssenia Kramner & Lange-Bertalot	Oph-ind	ind	ind	RB	1	4	7	2	-	-	-	1
Cocconeis scutiula (Ehr.)Cleve	Oph-ind	al-il	ind		-	5	4	-	-	-	-	-
Cocconeis sp.-1	Oph-unk	unk	unk	R1	-	-	-	-	-	-	-	-
Cocconeis spp.	Oph-unk	unk	unk		-	-	-	1	-	-	-	-
Cocconeis placentula var. euglypta (Ehr.)Cleve	Oph-ind	al-il	r-ph	T	-	-	-	-	1	1	-	-
Cocconeis placentula var. lineata (Ehr.)Cleve	Oph-ind	al-il	r-ph	T	-	-	-	-	-	1	1	-
Craticulo cuspidata (Kuetz.)D.G.Mann	Oph-ind	al-il	ind	S	-	2	-	-	-	-	-	-
Cymbella cuspidata Kuetzing	Oph-ind	ind	ind		-	1	-	-	-	-	-	-
Cymbella naviculiformis Auerswald	Oph-ind	ind	ind	O	1	1	1	-	-	-	-	-
Cymbella sinensis Bleisch	Oph-ind	ind	ind	T	1	3	1	-	-	-	-	-
Cymbella tumeta Gregory	Oph-ind	al-il	r-ph	K,T	-	-	1	1	-	-	-	1
Cymbella subaequalis Grunow	Oph-ind	al-il	r-ph	O,T	1	-	-	-	-	-	-	-
Diatoma hemale var. mesodon (Ehr.)Kirchner	Oph-ind	al-il	ind	K,T	-	-	-	-	-	-	-	-
Diploneis oblongella (Naegeli)Cleve-Euler	Oph-ind	al-il	r-ph		-	-	-	-	-	-	-	-
Diploneis ovalis (Hilse)Cleve	Oph-ind	al-il	ind		20	11	12	12	4	1	1	3
Diploneis parma Cleve	Oph-ind	ind	ind		6	7	10	1	-	-	-	1
Diploneis yatukenensis Horikawa et Okuno	Oph-ind	ind	r-ph	R1	4	3	-	-	-	-	1	-
Diploneis spp.	Oph-unk	unk	unk		1	-	4	6	3	1	-	-
Epithemia spp.	Oph-unk	unk	unk		-	-	-	2	-	-	-	-
Eunotia exigua (Breb.)Grunow	Oph-hob	ac-bi	r-ph	P	1	-	-	-	-	-	-	-
Eunotia pectalis Meister	Oph-hob	ind	r-bi		-	-	-	-	-	-	-	-
Fragilaria brevistriata Grunow	Oph-ind	al-il	r-ph	U	-	-	1	-	-	-	-	-
Fragilaria pinnata Ehrenberg	Oph-ind	al-il	ind	S	-	-	-	-	-	-	-	-
Frustulia vulgaris (Thwait.)De Toni	Oph-ind	al-il	ind	U	-	2	-	-	-	-	-	1
Gomphonema angustatum (Kuetz.)Rabenhorst	Oph-ind	al-il	ind	U	2	-	4	-	-	-	-	-
Gomphonema dichotomum Kuetzing	Oph-ind	ac-il	unk		2	-	-	-	-	-	-	2
Gomphonema gracile Ehrenberg	Oph-ind	al-il	r-ph	O,U	2	-	-	-	-	-	-	-
Gomphonema parvulum Kuetzing	Oph-ind	ind	ind	U	6	13	6	3	-	-	-	-
Gomphonema sumatorense Fricke	Oph-ind	ind	r-bi	J	1	-	-	-	-	-	-	-
Gomphonema spp.	Oph-unk	unk	unk		-	-	-	1	-	-	-	1
Hantzschia amphioxys (Ehr.)Grunow	Oph-ind	al-il	ind	RA,U	9	9	7	12	4	6	47	39
Hantzschia amphioxys var. minor Grunow	Oph-ind	al-il	ind		-	1	-	-	-	-	-	-
Helosira varians Agardh	Oph-hil	al-bi	r-ph	K,U	-	-	-	-	-	-	-	-
Navicula cincta var. constricta (Kelfs)V.Heurck	Oph-ind	al-il	r-bi	K,T	1	-	-	-	-	-	-	-
Navicula confervacea (Kuetz.)Grunow	Oph-ind	al-bi	ind	RB,S	-	2	2	-	-	-	-	-
Navicula crucicula Grunow	Oph-ind	al-bi	ind	RA,T	1	4	2	3	-	-	-	4
Navicula elginensis (Greg.)Kelfs	Oph-ind	al-il	ind	O,U	14	3	2	1	1	1	2	24
Navicula elginensis var. cuneata H.Kobayasi	Oph-ind	al-il	ind		4	7	-	-	-	-	-	-
Navicula elginensis var. neglecta (Kraus.)Patrick	Oph-ind	al-il	r-ph	U	-	10	4	-	-	-	-	2
Navicula ignota Krasske	Oph-ind	ind	ind	RB	1	-	-	-	-	-	-	-
Navicula kotschyi Grunow	Oph-ind	ind	ind		9	4	13	-	-	-	-	-
Navicula leevisima Kuetzing	Oph-ind	ind	ind		-	1	1	-	-	-	-	-
Navicula mutica Kuetzing	Oph-ind	al-il	ind	RA,S	-	-	8	3	-	-	13	40
Navicula nunata Kuetzing	Oph-ind	ind	ind	S	3	6	-	-	-	-	-	1
Navicula tantula Hustedt	Oph-ind	al-il	ind	R1	-	-	-	-	-	-	-	-
Navicula spp.	Oph-unk	unk	unk		-	-	1	-	-	-	-	-
Neidium alpinum Hustedt	Oph-unk	unk	ind	RA	-	2	-	-	-	-	-	3
Neidium amphiatum (Ehr.)Kramner	Oph-ind	ind	r-ph		1	1	1	-	3	-	-	-
Neidium bisulcatum (Lagerst.)Cleve	Oph-ind	ac-il	ind	R1	-	-	-	-	-	-	-	1
Neidium hercynicum A.Meyer	Oph-ind	ind	ind		-	-	-	-	-	-	-	1
Neidium iridis (Ehr.)Cleve	Oph-hob	ac-il	r-bi	O	-	2	-	-	-	-	-	-
Neidium spp.	Oph-unk	unk	unk		-	-	2	-	-	-	-	-
Nitzschia amphibia Grunow	Oph-hil	al-bi	ind	S	2	2	1	-	-	3	6	-
Nitzschia brevissima Grunow	Oph-hil	al-il	ind	RB,U	-	-	1	-	-	-	-	-
Nitzschia frustulum (Kuetz.)Grunow	Oph-hil	al-bi	ind		-	-	-	-	-	2	-	-
Nitzschia spp.	Oph-unk	unk	unk		-	-	-	1	2	1	-	-
Pinnularia acrosphaeria W.Smith	Oph-ind	al-il	r-ph	O	-	1	-	-	-	-	-	-
Pinnularia appendiculata (Ag.)Cleve	Oph-hob	ind	ind	RB	-	1	-	1	-	-	-	1
Pinnularia borealis Ehrenberg	Oph-ind	ind	ind	RA	-	1	-	-	-	-	-	1
Pinnularia gibba Ehrenberg	Oph-ind	ac-il	ind	O	1	3	2	-	-	-	-	-
Pinnularia gibba var. disseminata H.Kobayasi	Oph-hob	ac-il	ind		-	1	-	-	-	-	-	1
Pinnularia interrupta W.Smith	Oph-ind	ac-il	ind	S	-	3	-	-	-	-	-	1
Pinnularia mesolepta (Ehr.)W.Smith	Oph-ind	ind	ind	S	-	1	-	-	-	-	-	1
Pinnularia microstauron (Ehr.)Cleve	Oph-ind	ind	ind	S	-	-	-	-	-	-	-	4
Pinnularia nipostris Hustedt	Oph-ind	ind	ind		-	6	1	1	-	-	-	1
Pinnularia schroederii (Hust.)Krammer	Oph-ind	ind	ind	R1	5	10	41	15	16	3	2	11
Pinnularia silesiaca Krammer	Oph-ind	ind	ind		-	-	-	-	-	-	-	1
Pinnularia subcapitata Gregory	Oph-ind	ac-il	ind	RB,S	-	-	-	1	-	1	1	4
Pinnularia viridis (Nitz.)Ehrenberg	Oph-ind	ind	ind	O	-	-	-	1	-	-	-	1
Pinnularia spp.	Oph-unk	unk	unk		-	7	2	6	2	-	2	6
Rhopalodia gibba (Ehr.)O.Muller	Oph-ind	al-il	ind		-	10	1	6	-	-	-	-
Rhopalodia gibberula (Ehr.)O.Muller	Oph-hil	al-il	ind		-	10	6	4	-	-	-	2
Stauroneis acuta W.Smith	Oph-ind	al-il	r-ph		-	1	1	-	-	-	-	-
Stauroneis anceps Ehrenberg	Oph-ind	ind	ind	T	1	2	-	-	-	-	-	-
Stauroneis anceps var. siberica Grunow	Oph-ind	ind	ind		-	-	-	-	-	-	-	-
Stauroneis lauenburgiana Hustedt	Oph-ind	al-il	ind		-	-	1	1	-	-	-	-
Stauroneis lauenburgiana fo. angulata Hustedt	Oph-ind	al-il	ind		-	1	-	-	-	-	-	-
Stauroneis obtusa Lagerst	Oph-ind	ind	ind	RB	-	-	-	-	-	-	-	3
Stauroneis phoenicenteron (Nitz.)Ehrenberg	Oph-ind	ind	r-ph	O	-	2	-	-	-	-	-	-
Stauroneis phoenicenteron var. hattorii Tsumura	Oph-ind	ind	ind	O	-	1	1	-	-	-	-	-
Stauroneis tenera Hustedt	Oph-ind	ind	ind	RB	-	-	2	-	-	-	-	-
Stauroneis thermicola (Petersen)Lund	Oph-unk	unk	unk	R1	-	-	-	-	-	-	-	1
Surirella angusta Kuetzing	Oph-ind	al-il	r-bi	U	-	-	-	-	-	-	-	-
Surirella ovata var. pinnata (W.Smith)Hustedt	Oph-ind	al-il	r-ph	U	-	1	3	1	-	-	-	17
Synedra ulna (Kuetz.)Ehrenberg	Oph-ind	al-il	ind	U	-	-	-	7	-	-	-	-
海水生種数計					0	0	0	0	0	0	0	0
海水＋汽水生種合計					0	0	0	0	0	0	0	0
汽水生種合計					0	0	0	0	0	0	0	0
淡水生種合計					105	201	178	102	36	18	102	200
珪藻化石総数					105	202	178	102	36	18	102	200

塩度指標種
mh 海洋性塩分に対する適応性　oligh 高塩分に対する適応性
Mah　汽水生種　al-bi　真汽水性種
Oph-hil　淡水性塩性種　al-il　好汽水性種
Oph-ind　淡水性広塩種　ind　好汽水性種
Oph-hob　淡水性嫌塩種　ac-il　好酸性種
Oph-unk　淡水性不明種　ac-bi　真酸性種
unk　好汽水性種

pH 水素イオン濃度に対する適応性　c-i　酸に対する適応性
al-bi　真汽水性種　r-bi　真酸性種
al-il　好汽水性種　r-ph　好酸性種
ind　好汽水性種　r-il　好酸性種
ac-il　好酸性種　r-bi　真酸性種
ac-bi　真酸性種　r-ph　好酸性種
unk　好汽水性種

窒素指標種
J 上流汽水川指標種　K 中一下流汽水川指標種　O 汽水性塩性種
P 高窒素酸性種（Kolkwitz, 1950）
S 好汽水性種　U 広適応種　T 好淡水性種（Asai K & Watanabe T 1995）
R1 種生態図（Ko A&R KS 5B5, 伊藤・堀武, 1991）

Ⅳ−4　Ⅱ区の珪藻分析結果 (1)

種類	生態性			環境	1	2	3	9	11	12	18	21	23	25	26	27
	塩分	pH	流水	沿岸性												
Thalassiosira spp.	Euh				-	-	-	-	-	-	-	-	-	-	-	2
Achnanthes convergens H.Kobayasi	Oph-ind	ind	r-ph	T	-	-	-	-	-	1	-	-	-	-	-	-
Achnanthes hungarica Grunow	Oph-hil	al-il	ind	U	18	-	-	-	-	-	-	-	-	-	-	-
Achnanthes japonica H.Kobayasi	Oph-ind	al-il	r-bi	J,T	-	-	-	-	1	-	-	-	-	-	-	-
Achnanthes lanceolata (Breb.)Grunow	Oph-ind	ind	r-ph	K,T	3	-	-	-	3	3	-	-	-	-	-	-
Achnanthes minutissima Kuetzing	Oph-ind	al-il	ind	U	-	-	-	-	1	2	-	-	-	-	-	1
Achnanthes montana Krasske	Oph-ind	ind	ind	RA,T	1	-	-	-	1	-	-	-	-	-	-	-
Amphora bullatoides Hohn & Hell	Oph-ind	ind	ind		-	-	-	1	-	-	-	-	-	-	-	-
Achnanthes suhudsonis Hustedt	Oph-ind	ind	r-ph	T	-	-	-	-	1	1	-	-	-	-	-	-
Amphora montana Krasske	Oph-ind	ind	ind	RA	-	-	-	2	10	8	-	-	-	-	-	-
Amphora normanii Rabenhorst	Oph-ind	ind	ind	RB	-	-	-	-	-	1	2	-	1	-	3	-
Amphora ovalis var. affinis (Kuetz.)V.Heurck	Oph-ind	al-il	ind	U	-	-	-	7	1	4	-	3	19	-	4	2
Amphora pediculus (Kuetz.)Grunow	Oph-ind	al-bi	ind	T	-	-	-	1	2	-	-	-	-	-	-	-
Caloneis bacillum (Grun.)Meresckhowsky	Oph-ind	al-il	r-ph		5	1	-	5	1	2	-	-	-	-	-	-
Caloneis lauta Carter & Bailey-Watts	Oph-ind	ind	ind		-	-	-	2	-	-	-	-	-	-	-	-
Caloneis lapponica Kramer & Lange-Bertalot	Oph-ind	ind	r-ph	RB	-	-	-	6	1	-	-	-	-	-	-	-
Caloneis schumanniana (Grun.)Cleve	Oph-ind	al-il	i-bi		-	-	-	1	-	-	1	-	-	-	-	-
Caloneis silicula (Ehr.)Cleve	Oph-ind	al-il	ind		-	1	-	2	1	-	-	-	1	-	-	-
Cocconeis placentula (Ehr.)Cleve	Oph-ind	al-il	ind	U	-	-	-	-	2	-	-	-	-	-	-	-
Cocconeis placentula var. euglypta (Ehr.)Cleve	Oph-ind	al-il	r-ph	T	-	-	-	-	1	-	-	-	-	-	-	-
Cyclotella meneghiniana Kuetzing	Oph-hil	al-il	i-ph	L,S	-	-	-	1	-	-	-	-	-	-	-	-
Cymbella cistula (Hemp.)Grunow	Oph-ind	al-il	i-ph		-	-	-	2	-	-	-	-	-	-	-	-
Cymbella cymbiformis (Ag.)V.Heurck	Oph-ind	al-il	i-bi		-	-	-	1	-	-	-	-	-	-	-	-
Cymbella mesiana Choloney	Oph-ind	al-bi	i-bi	O	1	1	-	2	-	-	-	-	-	-	-	-
Cymbella silesiaca Bleisch	Oph-ind	ind	ind	T	-	-	-	7	1	-	-	-	1	-	-	-
Cymbella sinuata Gregory	Oph-ind	ind	r-ph	K,T	-	-	-	1	7	-	-	-	-	-	-	-
Cymbella subaequalis Grunow	Oph-ind	al-il	i-ph	O,T	-	-	-	-	1	-	-	-	4	-	-	-
Cymbella tumida (Breb.)V.Heurck	Oph-ind	al-il	ind		-	-	-	1	-	-	-	-	-	-	-	-
Cymbella turgidula Grunow	Oph-ind	al-il	r-ph	K,T	-	-	-	5	1	-	-	-	-	-	-	-
Cymbella turgidula var. nipponica Skvortzow	Oph-ind	al-il	r-ph	T	-	-	-	2	-	-	-	-	-	-	-	-
Cymbella spp.	Oph-unk	unk	unk		-	-	-	-	1	-	-	-	-	-	-	-
Diatoma hiemale var. mesodon (Ehr.)Grunow	Oph-ind	al-il	r-ph		-	-	-	-	2	4	-	-	-	-	-	-
Diploneis ovalis (Hilse)Cleve	Oph-ind	al-il	r-ph		-	-	-	-	1	2	-	1	-	7	-	1
Diploneis parma Cleve	Oph-ind	ind	ind		-	-	-	-	-	-	-	-	5	-	-	-
Diploneis yatukaensis Horikawa et Okuno	Oph-ind	ind	i-ph	B1	-	-	-	-	-	-	1	-	12	-	1	-
Diploneis spp.	Oph-unk	unk	unk		-	-	-	-	-	1	8	5	5	-	-	-
Eunotia biseriatoides H.Kobayasi	Oph-ind	ind	ind	RA	-	-	-	1	-	-	-	-	-	-	-	-
Eunotia monodon Ehrenberg	Oph-hob	ac-il	i-ph	O	-	-	-	1	-	-	-	-	-	-	-	-
Eunotia pectinalis var. minor (Kuetz.)Rabenhorst	Oph-hob	ac-il	ind	O	1	-	-	-	1	1	-	-	-	-	-	-
Eunotia pectinalis var. undulata (Ralfs)Rabenhorst	Oph-hob	ac-il	ind	O	-	-	-	1	-	-	-	-	-	-	-	-
Eunotia praerupta Ehrenberg	Oph-hob	ac-il	i-ph	RB,O,T	1	-	-	-	-	-	-	-	-	-	-	-
Fragilaria construens var. venter (Ehr.)Grunow	Oph-ind	al-il	i-ph		-	-	-	1	-	-	-	-	-	-	-	-
Fragilaria inflata (Breb.)Hustedt	Oph-ind	al-il	ind		1	-	-	-	-	-	-	-	-	-	-	-
Fragilaria vaucheriae (Kuetz.)Petersen	Oph-ind	al-il	r-ph	K,T	-	-	-	-	2	-	-	-	-	-	-	-
Frustulia vulgaris (Thwait.)De Toni	Oph-ind	al-il	ind	U	-	-	-	2	2	-	-	-	-	-	-	-
Gomphonema angustatum (Kuetz.)Rabenhorst	Oph-ind	al-il	ind	U	-	-	-	1	1	-	-	-	-	-	-	-
Gomphonema gracile Ehrenberg	Oph-ind	al-il	i-ph	O,U	-	3	-	1	-	-	-	-	-	-	-	-
Gomphonema parvulum Kuetzing	Oph-ind	ind	ind	U	7	1	-	10	5	-	-	-	-	-	-	-
Gomphonema pumilum (Grun.)Reichardt & Lange-Bertalot	Oph-ind	al-il	ind		1	-	-	3	6	2	1	-	-	-	-	-
Gomphonema sumatorense Fricke	Oph-ind	ind	r-bi	J	-	-	-	1	1	-	-	-	-	-	-	-
Gomphonema truncatum Ehrenberg	Oph-ind	ind	i-ph	T	-	-	-	1	-	-	-	-	-	-	-	-
Gyrosigma scalproides (Rabh.)Cleve	Oph-ind	al-il	r-ph		-	-	-	5	-	-	-	-	-	-	-	-
Hantzschia amphioxys (Ehr.)Grunow	Oph-ind	al-il	ind	RA,U	13	1	-	2	11	17	3	5	8	-	2	6
Meridion circulae var. constrictum (Ralfs)V.Heurck	Oph-ind	al-il	r-bi	K,T	-	-	-	-	2	2	-	-	-	-	-	-
Navicula bryophila Boye-Petersen	Oph-ind	al-il	ind	B1	-	-	-	2	-	-	-	-	-	-	-	-
Navicula clementis Grunow	Oph-ind	al-il	ind		3	-	-	-	-	-	-	-	-	-	-	-
Navicula cohnii (Hilse)Lange-Bertalot	Oph-ind	al-bi	ind	B1	-	-	-	2	-	-	-	-	-	-	-	-
Navicula confervacea (Kuetz.)Grunow	Oph-ind	al-bi	ind	RB,S	50	4	-	14	-	-	-	-	-	-	-	-
Navicula constans Hustedt	Oph-unk	unk	unk		20	-	-	-	-	-	-	-	-	-	-	-
Navicula contenta Grunow	Oph-ind	al-il	ind	RA,T	1	-	-	3	3	-	-	-	-	-	-	-
Navicula cryptocephala Kuetzing	Oph-ind	al-il	ind	U	4	-	-	5	-	-	-	-	-	-	-	-
Navicula cryptotenella Lange-Bertalot	Oph-ind	ind	ind	T	3	-	-	4	-	-	-	-	-	-	-	-
Navicula cuspidata Kuetzing	Oph-ind	al-bi	ind	B1	-	1	-	-	-	-	-	-	-	-	-	-
Navicula elginensis (Greg.)Ralfs	Oph-ind	al-il	ind	O,U	2	-	-	-	1	3	-	2	6	-	-	-
Navicula elginensis var. cuneata H.Kobayasi	Oph-ind	al-il	ind		-	-	-	-	-	1	-	-	-	-	-	-
Navicula elginensis var. neglecta (Kress.)Patrick	Oph-ind	al-il	r-ph	U	16	1	-	10	-	-	-	1	2	-	-	-
Navicula gallica var. perpusilla (Grun.)Lange-Bertalot	Oph-ind	ind	ind	B1	-	-	-	-	2	-	-	-	-	-	-	-
Navicula gregaria Donkin	Oph-hil	al-il	ind	U	2	-	-	-	-	-	-	-	-	-	-	-
Navicula ignota Krasske	Oph-ind	ind	ind	RB	-	-	-	-	-	-	-	-	-	-	-	-
Navicula kotschyi Grunow	Oph-ind	al-il	ind		-	-	-	4	-	1	-	-	-	-	-	-
Navicula mutica Kuetzing	Oph-ind	al-il	ind	RA,S	14	-	-	5	9	9	-	-	2	-	1	1
Navicula paramutica Bock	Oph-ind	ind	ind	RA	-	-	-	-	-	1	-	-	-	-	-	-
Navicula pupula Kuetzing	Oph-ind	ind	ind	S	2	6	-	6	-	-	-	-	-	-	-	-
Navicula seminulum Grunow	Oph-ind	ind	ind	RB,S	1	-	-	-	-	-	-	-	-	-	-	-
Navicula subcapitata Hustedt	Oph-ind	ind	ind		-	-	-	-	-	1	-	-	-	-	-	-
Navicula tantula Hustedt	Oph-ind	ind	ind	B1,U	-	-	-	-	-	2	-	-	-	-	-	-
Navicula trivialis Lange-Bertalot	Oph-ind	al-il	ind		1	-	-	-	-	-	-	-	-	-	-	-
Navicula viridula var. rostellata (Kuetz.)Cleve	Oph-ind	al-il	r-ph	K,U	-	-	-	9	-	2	-	-	-	-	-	-
Navicula spp.	Oph-unk	unk	unk		3	-	-	-	1	1	-	-	-	-	-	-
Neidium affine (Ehr.)Cleve	Oph-hob	ind	i-bi		-	-	-	1	-	-	-	-	1	-	-	-
Neidium affine var. longiceps (Greg.)Cleve	Oph-hob	ac-il	i-bi		-	-	-	1	-	-	-	-	-	-	-	-
Neidium alpinum Hustedt	Oph-unk	unk	ind	RA	-	-	-	1	-	-	-	-	-	-	-	-
Neidium ampliatum (Ehr.)Krammer	Oph-ind	ind	i-ph		-	-	-	1	1	-	-	-	-	-	-	-
Neidium iridis (Ehr.)Cleve	Oph-hob	ac-il	i-bi	O	-	-	-	-	-	-	-	1	-	-	-	-
Nitzschia amphibia Grunow	Oph-ind	al-bi	ind	S	11	-	-	17	-	3	-	-	-	-	-	-
Nitzschia brevissima Grunow	Oph-hil	al-il	ind	RB,U	1	-	-	-	-	-	-	-	-	-	-	-
Nitzschia hantzschiana Rabenhorst	Oph-ind	al-bi	ind		5	-	-	-	-	-	-	-	-	-	-	-
Nitzschia obtusa var. scalpelliformis Grunow	Oph-bi	al-il	ind	S	-	-	-	-	1	-	-	-	-	-	-	-
Nitzschia perminuta (Grun.)Peragallo	Oph-ind	ind	ind	B1	-	-	-	3	-	-	-	-	-	-	-	-
Nitzschia romana Grunow	Oph-ind	al-il	ind	U	4	-	-	-	-	-	-	-	-	-	-	-
Nitzschia sinuata var. delognei (Grun.)Lange-Bertalot	Oph-ind	al-il	i-ph	U	-	-	-	8	-	-	-	1	-	-	-	-
Nitzschia terrestris (Pet.)Hustedt	Oph-ind	ind	ind	B1	-	-	-	-	-	1	-	-	-	-	-	-
Nitzschia tryblionella var. victorica Grunow	Oph-hil	al-il	ind	U	1	-	-	-	-	-	-	-	-	-	-	-

Ⅳ－5　Ⅱ区の珪藻分析結果（2）

種　　類	生態性 塩分	pH	流水	環境指標種	1	2	3	9	11	13	16	21	23	25	26	27
Pinnularia acrosphaeria W.Smith	Ogh-ind	al-ii	f-ph	G	-	1	-	-	-	-	-	-	-	-	-	-
Pinnularia borealis Ehrenberg	Ogh-ind	ind	ind	RA	-	3	-	-	1	-	-	-	-	-	-	-
Pinnularia braunii (Grun.)Cleve	Ogh-hab	ac-bi	f-ph		2	1	-	-	1	-	-	-	-	-	-	-
Pinnularia imperatrix Mills	Ogh-hab	ac-ii	f-ph		-	-	-	-	-	-	-	-	1	-	-	-
Pinnularia interrupta W.Smith	Ogh-ind	ac-ii	ind	S	-	-	-	1	-	-	-	-	-	-	-	-
Pinnularia microstauron (Ehr.)Cleve	Ogh-ind	ind	ind	S	1	-	-	3	-	-	-	-	-	-	-	-
Pinnularia microstauron var. brevisonii (Kuetz.)Hustedt	Ogh-ind	ind	ind		-	-	-	1	-	-	-	-	4	-	-	-
Pinnularia nodosa Ehrenberg	Ogh-hab	ac-ii	f-ph	O	-	-	-	1	-	-	-	-	1	-	-	-
Pinnularia rupestris Hantzsch	Ogh-ind	ind	ind		-	-	-	1	-	1	2	1	1	-	-	-
Pinnularia schoenfelderi Krammer	Ogh-ind	ind	ind	RI	-	-	-	-	-	6	-	-	-	-	-	-
Pinnularia schroederii (Hust.)Krammer	Ogh-ind	ind	ind	RI	-	-	-	5	1	5	1	3	1	1	1	3
Pinnularia stomatophora (Grun.)Cleve	Ogh-ind	ac-ii	ind		-	-	-	-	-	-	-	-	-	-	-	-
Pinnularia streptoraphe Cleve	Ogh-hab	ac-ii	f-ph		-	-	-	-	-	-	-	-	1	-	-	-
Pinnularia viridis (Nitz.)Ehrenberg	Ogh-ind	ind	ind	O	-	-	-	1	-	-	-	1	1	-	-	-
Pinnularia spp.	Ogh-unk	unk	unk		-	-	-	-	-	-	-	1	3	6	3	1
Rhopalodia gibba (Ehr.)O.Muller	Ogh-ind	al-ii	ind		-	-	-	4	-	-	-	-	-	-	-	-
Rhopalodia gibberula (Ehr.)O.Muller	Ogh-hil	al-ii	ind		-	-	-	5	2	2	1	2	11	-	1	4
Rhopalodia quisumbingiana Skvortzov	Ogh-hil	al-ii	f-ph		-	-	-	1	-	-	-	-	-	-	-	-
Stauroneis acuta W.Smith	Ogh-ind	al-ii	f-ph		-	-	-	-	-	-	-	-	-	-	1	-
Stauroneis anceps Ehrenberg	Ogh-ind	ind	ind	T	-	-	-	1	-	-	-	-	-	-	-	-
Stauroneis lauenburgiana Hustedt	Ogh-ind	al-ii	ind		-	-	-	4	-	1	-	-	-	-	-	-
Stauroneis obtusa Lagerst	Ogh-ind	ind	ind	RB	3	1	-	-	1	5	-	-	-	-	-	-
Stauroneis phoenicenteron fa. gracilis (Ehr.)Hustedt	Ogh-ind	ind	f-ph	O	-	1	-	-	-	-	-	-	-	-	-	-
Stauroneis phoenicenteron var. hattorii Tsumura	Ogh-ind	ind	ind	O	-	-	-	1	-	-	-	-	-	-	-	-
Staurosira tenera Hustedt	Ogh-ind	ind	ind	RB	-	-	-	-	1	1	-	-	-	-	-	-
Surirella angusta Kuetzing	Ogh-ind	al-ii	ind	U	1	-	-	-	-	-	-	-	-	-	-	-
Surirella ovata var. pinnata (W.Smith)Hustedt	Ogh-ind	al-ii	f-ph	U	-	-	-	2	1	-	-	-	-	-	-	-
Surirella robusta Ehrenberg	Ogh-hab	ind	f-bi		-	-	-	1	-	-	-	-	-	-	-	-
Synedra ulna (Kuetz.)Ehrenberg	Ogh-ind	al-ii	ind	U	-	-	-	-	-	-	1	1	-	-	-	-
Synedra spp.	Ogh-unk	unk	unk		-	-	1	-	2	-	-	-	-	-	-	-
淡水生種合計					0	0	0	0	0	0	0	0	0	0	0	2
淡水～汽水生種合計					0	0	0	0	0	0	0	0	0	0	0	0
汽水生種合計					0	0	0	0	0	0	0	0	0	0	0	0
淡水生種合計					203	28	1	204	104	101	23	32	100	1	18	19
珪藻化石総数					203	28	1	204	104	101	23	32	100	1	18	21

凡例

H.R.：塩分濃度に対する適応性　pH：水素イオン濃度に対する適応性　C.R.：流水に対する適応性

Euh：真水生種　al-bi：真アルカリ性種　f-bi：真止水性種

Ogh-hil：貧酸好塩性種　al-ii：好アルカリ性種　f-ph：好止水性種

Ogh-ind：貧塩不定性種　ind：pH不定性種　ind：流水不定性種

Ogh-hab：貧塩嫌塩性種　ac-ii：好酸性種　r-ph：好流水性種

Ogh-unk：貧塩不明種　ac-bi：真酸性種　r-bi：真流水性種

unk：pH不明種　unk：流水不明種

環境指標種

J：上流性河川指標種　K：中～下流性河川指標種　L：最下流性河川指標種

O：湖沼湿地特有生種（以上は安藤，1990）

S：好汚濁性種　U：広適応性種　T：好流水性種（以上はAsai, K. & Watanabe, T. 1995）

R：陸生珪藻（RA：A群，RB：B群，RI：未区分陸生珪藻，伊藤・堀内，1991）

ovalis var. affinis、好塩性の Rhopalodia gibberula が多産する。試料番号60は、陸生珪藻が減少して、流水性の Navicula elginensis var. neglecta、流水不定性の Amphora ovalis var. affinis、Diploneis ovalis、Gomphonema parvulum、Rhopalodia gibba、R. gibberula、陸生珪藻B群の Pinnularia schroederii が多産する。試料番号59は、流水不定性の Diploneis ovalis、流水不定性の Navicula elginensis が15～20%と優占し、流水不定性の Amphora ovalis var. affinis、Diploneis parma、Gomphonema parvulum、Navicula kotschyi、陸生珪藻A群の Hantzschia amphioxys が多産する。

（2）Ⅱ区

珪藻分析の結果を表Ⅳ-4・5・図Ⅳ-9に示す。珪藻化石は、試料番号１・９・11・13・23からは多産するが、その他の７試料からはほとんど産出しない。珪藻殻の保存度は多産する試料では35～50%である。産出分類群数は、全層準を通じて24属97種・19変種・１品種・種不明６の合計123分類群であり、１分類群を除いて淡水生種からなる。淡水生種の生態性の特徴は、いずれの試料も塩分に対しては貧塩－不定性種、ｐＨに対しては真・好アルカリ性種、流水への適応度合いについては流水不定性種が優占する。以下に産出種の特徴を下位より述べる。

・試料番号27～25

流水不定性種や陸生珪藻が産出するが、その数は少ない。産出種は溶解したり破損している。

・試料番号23

流水不定性のAmphora ovalis var. affinis、Rhopalodia gibberula、Diploneis ovalis、陸生珪藻のDiploneis yatukaensis、Hantzschia amphioxysが多産する。環境指標種としては、沼沢湿地付着生種群（安藤，1990）のNavicula elginensis、Cymbella subaequalisを伴う。

・試料番号21～18

Ⅳ－6　Ⅲ区の珪藻分析結果

種　類	生態性 塩分	pH	流水	環境指標種	1	6	8	11	13	16	21	26
Achnanthes exigua Grunow	Oph-ind	al-il	ind	S	-	2	-	-	-	-	-	-
Achnanthes lanceolata (Breb.)Grunow	Oph-ind	al-il	r-ph	K	-	-	-	-	-	-	-	-
Achnanthes rostrata Oestrup	Oph-ind	al-il	r-ph	-	-	1	-	-	-	-	-	-
Amphora montana Krasske	Oph-ind	ind	ind	RA	-	-	4	-	-	-	-	-
Amphora normani Rabenhorst	Oph-ind	al-il	ind	RB	-	-	-	-	2	-	-	-
Amphora ovalis var. affinis (Kuetz.)V.Heurck	Oph-ind	al-bi	ind	-	-	14	-	-	-	-	6	-
Cocconeis baciliun (Grun.)Herzschkowsky	Oph-ind	al-il	r-ph	-	-	2	-	-	-	1	4	-
Cocconeis heptosoma Kramner & Lange-Bertalot	Oph-ind	ind	ind	RB	-	-	-	1	-	3	2	2
Cocconeis melaria (Grun.)Kramner	Oph-ind	ind	ind	-	-	1	-	-	-	-	1	-
Cocconeis silicula (Ehr.)Cleve	Oph-ind	al-il	ind	-	-	3	-	-	-	-	-	-
Cocconeis silicula var. intermedia Hayer	Oph-ind	al-il	ind	-	-	2	-	-	-	-	-	-
Cocconeis silicula var. minuta (Grun.)Cleve	Oph-ind	al-il	ind	-	-	1	-	-	-	-	-	-
Cocconeis sp.	Oph-unk	unk	unk	-	-	1	-	-	-	-	-	-
Cocconeis sp. -1	Oph-unk	unk	unk	01	-	-	-	-	-	5	-	-
Cocconeis placentula var. euglypta (Ehr.)Cleve	Oph-ind	al-il	r-ph	T	-	-	1	-	-	1	-	-
Cymbella cistula (Hemp.)Grunow	Oph-ind	al-il	l-ph	O,T	-	6	-	-	-	-	-	-
Cymbella cymbiformis (Ag.)V.Heurck	Oph-ind	al-il	l-bi	-	-	1	-	-	-	-	-	-
Cymbella mesiana Cholnoky	Oph-ind	al-bi	l-bi	O	-	1	-	-	-	-	-	-
Cymbella naviculiformis Auerswald	Oph-ind	ind	ind	O	-	2	-	-	-	-	-	-
Cymbella silesiaca Bleisch	Oph-ind	ind	ind	T	-	3	1	1	-	1	2	-
Cymbella simuata Gregory	Oph-ind	al-il	r-ph	K,T	-	-	-	-	1	-	-	-
Cymbella subaequalis Grunow	Oph-ind	al-il	l-ph	O	-	-	-	-	-	-	-	-
Cymbella tumida var. gracilis Hustedt	Oph-ind	al-il	l-ph	T	-	-	-	1	-	-	-	-
Cymbella turgidula Grunow	Oph-ind	ind	r-ph	K,T	-	5	-	-	-	-	-	-
Cymbella turgidula var. nipponica Skvortzow	Oph-ind	ind	r-ph	T	-	1	-	-	-	-	-	-
Diploneis minuta Petersen	Oph-ind	ind	ind	RI	-	-	-	-	-	-	1	-
Diploneis ovalis (Hilse)Cleve	Oph-ind	al-il	ind	-	-	1	-	-	-	11	6	-
Diploneis parma Cleve	Oph-ind	ind	ind	-	-	2	-	2	-	2	3	-
Diploneis yatukannsis Horikawa et Okuno	Oph-ind	ind	ind	RI	-	-	1	-	-	-	1	-
Fragilaria capucina var. mesolepta Rabenhorst	Oph-ind	al-il	r-ph	-	-	1	-	-	-	-	-	-
Fragilaria capucina var. rumpens (Kuetz.)Lange-Bertalot	Oph-ind	al-il	ind	-	-	1	-	-	-	-	-	-
Fragilaria construens (Ehr.)Grunow	Oph-ind	al-il	l-ph	-	-	1	-	-	-	-	-	-
Fragilaria vaucheriae (Kuetz.)Petersen	Oph-ind	al-il	ind	T	-	1	-	-	-	-	-	-
Frustulia vulgaris (Thwait.)De Toni	Oph-ind	ind	ind	-	-	-	-	-	-	-	1	-
Gomphonema angustatum (Kuetz.)Rabenhorst	Oph-ind	al-il	ind	-	-	-	-	-	-	1	-	-
Gomphonema angustatum var. lismaris Hustedt	Oph-unk	ac-il	unh	-	-	-	-	-	-	2	-	-
Gomphonema angustatum var. undulata (Greg.)Grunow	Oph-ind	al-il	ind	-	-	1	-	-	-	-	-	-
Gomphonema gracile Ehrenberg	Oph-ind	al-bi	l-ph	O	-	3	-	-	-	-	-	-
Gomphonema parvulum Kuetzing	Oph-ind	al-il	ind	-	-	7	1	1	-	-	4	-
Gyrosigma spencerii (W.Smith)Cleve	Oph-ind	al-bi	ind	-	-	2	-	-	-	-	-	-
Hantzschia amphioxys (Ehr.)Grunow	Oph-ind	al-il	ind	RA	-	-	56	4	4	17	5	1
Navicula bremiensis Boye-Petersen	Oph-ind	al-il	ind	RI	-	-	-	-	-	-	-	-
Navicula capitatoradiata Germain	Oph-ind	al-il	r-ph	K,T	-	3	-	-	-	-	-	-
Navicula cincta (Ehr.)Kuetzing	Oph-hbl	al-il	ind	-	-	-	-	-	-	-	2	-
Navicula confervacea (Kuetz.)Grunow	Oph-ind	al-bi	ind	RB,S	-	5	-	-	-	-	-	-
Navicula constans Hustedt	Oph-unk	unk	unk	-	-	-	1	-	-	3	-	-
Navicula cryptocephala Kuetzing	Oph-ind	al-il	ind	-	-	5	-	-	-	-	-	-
Navicula elevata H.Kobayasi	Oph-unk	unk	unk	-	-	1	-	-	-	-	-	-
Navicula elginensis (Greg.)Ralfs	Oph-ind	al-il	r-ph	O	-	-	1	-	-	10	5	1
Navicula elginensis var. cuneata H.Kobayasi	Oph-ind	al-il	ind	-	-	2	-	-	-	1	4	-
Navicula elginensis var. neglecta (Krass.)Patrick	Oph-ind	al-il	r-ph	-	-	14	-	-	-	3	-	-
Navicula ignota Krasske	Oph-ind	ind	ind	RB	-	-	-	-	-	3	-	-
Navicula katschyi Grunow	Oph-ind	al-il	ind	-	-	10	1	1	-	-	-	-
Navicula mutica Kuetzing	Oph-ind	ind	ind	RA,S	-	1	23	1	1	-	-	-
Navicula slautibiblis Hustedt	Oph-ind	ind	ind	-	-	-	-	-	-	1	-	-
Navicula pseudolanceolata Lange-Bertalot	Oph-ind	al-il	ind	-	-	1	-	-	-	-	-	-
Navicula pupula Kuetzing	Oph-ind	al-il	ind	S	-	2	-	-	-	-	-	-
Navicula tokyoensis H.Kobayasi	Oph-ind	ind	ind	RI	-	-	-	-	4	17	-	-
Navicula viridula var. rostellata (Kuetz.)Cleve	Oph-ind	al-il	r-ph	K	-	-	1	-	-	-	-	-
Neidium alpinum Hustedt	Oph-unk	unk	ind	RA	-	-	1	-	-	-	-	-
Neidium ampliatum (Ehr.)Krammer	Oph-ind	ind	l-ph	-	-	1	2	1	-	-	-	-
Nitzschia amphibia Grunow	Oph-ind	al-bi	ind	-	-	8	2	-	-	-	-	-
Nitzschia hantzschiana Rabenhorst	Oph-ind	al-bi	ind	-	-	2	-	-	-	-	-	-
Nitzschia sinuata var. delognei (Grun.)Lange-Bertalot	Oph-ind	al-il	l-ph	-	-	34	-	-	3	2	-	-
Pinnularia acrosphaeria W.Smith	Oph-ind	al-il	l-ph	O	-	-	-	-	-	-	1	-
Pinnularia borealis Ehrenberg	Oph-ind	ind	ind	RA	-	-	1	-	-	-	-	-
Pinnularia borealis var. rectangularis Carlson	Oph-ind	ind	ind	RA	-	-	-	1	-	-	-	-
Pinnularia gibba Ehrenberg	Oph-ind	ac-il	ind	O	-	2	-	-	-	-	-	-
Pinnularia gibba var. disseminata H.Kobayasi	Oph-hab	ac-il	ind	-	-	-	-	-	-	-	1	-
Pinnularia gibba var. linearis Hustedt	Oph-hab	ac-il	ind	-	-	-	-	-	-	1	-	-
Pinnularia gracilicles Hustedt	Oph-hab	ac-il	ind	-	-	1	-	-	-	-	-	-
Pinnularia microstauron (Ehr.)Cleve	Oph-hab	ac-il	ind	S	-	-	-	-	1	-	-	-
Pinnularia nodosa Ehrenberg	Oph-hab	ac-il	l-ph	O	-	2	-	-	-	-	-	-
Pinnularia obscura Krasske	Oph-ind	ind	ind	RA	-	1	-	-	2	-	-	-
Pinnularia rupestris Hantzsch	Oph-ind	ind	ind	-	-	-	-	-	4	-	-	-
Pinnularia schroederii (Hust.)Krammer	Oph-ind	ind	ind	RI	-	3	3	6	5	4	3	3
Pinnularia similis Hustedt	Oph-ind	ind	ind	-	-	-	-	-	-	-	1	-
Pinnularia stomatophora (Grun.)Cleve	Oph-ind	ac-il	r-ph	-	-	1	-	-	-	-	-	-
Pinnularia streptoraphe Cleve	Oph-hab	ac-il	r-ph	-	-	1	-	-	-	-	-	-
Pinnularia subcapitata Gregory	Oph-ind	ind	ind	RB	-	-	-	-	-	-	1	-
Pinnularia ueno Skvortzow	Oph-hab	ac-il	l-ph	-	-	-	-	-	-	-	1	-
Pinnularia viridis (Nitz.)Ehrenberg	Oph-hab	ac-il	ind	O	-	-	-	1	-	-	-	-
Pinnularia spp.	Oph-unk	unk	unk	-	-	-	2	-	3	-	-	1
Rhopalodia gibba (Ehr.)O.Muller	Oph-ind	al-il	ind	-	-	15	1	-	-	5	-	-
Rhopalodia gibberula (Ehr.)O.Muller	Oph-bl	al-bi	ind	-	-	8	2	-	16	43	-	-
Stauroneis lauenburgiana Hustedt	Oph-ind	al-il	ind	-	-	2	-	-	1	-	-	-
Stauroneis legumen var. nipponica (Skv.)H.Kobayasi	Oph-hab	ac-il	l-ph	-	-	1	-	-	-	-	-	-
Stauroneis obtusa Lagerst	Oph-ind	ind	ind	RB	-	-	-	-	-	-	-	-
Stauroneis phoenicenteron fo. gracilis (Ehr.)Hustedt	Oph-ind	ind	ind	O	-	1	-	-	-	-	-	-
Stauroneis tenera Hustedt	Oph-ind	ind	ind	RB	-	-	-	-	1	-	-	-
Stauroneis sp.	Oph-unk	unk	unk	-	-	-	-	1	-	-	-	-
Surirella ovata var. pinnata (W.Smith)Hustedt	Oph-ind	al-il	r-ph	-	-	-	1	-	-	-	-	-
Synedra ulna (Kuetz.)Ehrenberg	Oph-ind	al-il	ind	-	-	-	-	1	-	-	-	-
珪藻総種数					0	0	0	0	0	0	0	0
海水一汽水性種合計					0	0	0	0	0	0	0	0
汽水生種合計					0	0	0	0	0	0	0	0
淡水生種合計					0	201	105	26	14	104	133	8
珪藻比殻数					0	201	105	26	14	104	133	8

凡例

塩度：塩分濃度に対する適応性　pH:水素イオン濃度に対する適応性　C.R.:流水に対する適応性

Oph-hil:真塩好塩性種　al-bi:真アルカリ性種　l-bi:真止水性種
Oph-ind:真塩不定性種　al-il:真アルカリ性種　l-ph:真止水性種
Oph-hab:真塩嫌塩性種　ind :pH不定性種　ind :流水不定性種
Oph-unk:真塩不明種　ac-il:酸性種　r-ph:真流水性種
unk :pH不明種　unk :流水不明種

環境指標種

S:四〜7.5度性海汐指標種　O:汽汽湖沼内要生種（以上は堂前，1990）
S:好汚濁性種　T:好流水性種（以上は浅井K. & Watanabe,T.1990）
RI:非常指標（KA:AR RB:A区，伊藤・堀内，1991）

Ⅳ－7　Ⅳ区の珪藻分析結果

種類	塩分	pH	窒素	環境指標種	1	2	3	4	8	10	12	13	14	15	20	21
Achnanthes hungarica Grunow	Oph-hil	al-ii	ind	U	-	-	-	-	-	-	-	-	-	-	-	-
Achnanthes lanceolata (Breb.)Grunow	Oph-ind	ind	r-ph	K,T	-	-	1	1	-	-	-	-	-	-	-	-
Amphora montana Krasske	Oph-ind	ind	ind	RA	1	-	2	-	-	-	-	-	-	-	-	-
Amphora normanii Rabenhorst	Oph-ind	ind	ind	RB	-	-	-	3	-	-	-	-	-	-	-	-
Amphora ovalis var. affinis (Kuetz.)V.Heurck	Oph-ind	al-ii	ind	U	2	7	8	7	1	-	-	-	-	-	-	-
Cocconeis boniliun (Grun.)Hustedtkomby	Oph-ind	al-ii	r-ph		-	1	-	3	-	-	-	-	-	-	-	-
Cocconeis lentoneus Kramner & Lange-Bertalot	Oph-ind	ind	r-ph	RB	-	2	1	4	-	1	-	-	-	-	-	-
Cocconeis scutiuia (Ehr.)Cleve	Oph-ind	al-ii	ind		2	1	3	-	-	-	-	-	-	-	-	-
Cocconeis sp.-1	Oph-unh	unh	unh	RI	-	-	-	-	1	-	-	-	-	-	-	-
Cocconeis pediculus Ehrenberg	Oph-ind	al-bi	ind	T	-	-	-	1	-	-	-	-	-	-	-	-
Cocconeis placentula var. euglypta (Ehr.)Cleve	Oph-ind	al-ii	r-ph	T	-	1	-	-	-	-	-	-	-	-	-	-
Cymbella aspera (Ehr.)Cleve	Oph-ind	al-ii	ind	O,T	-	-	-	-	1	-	-	-	-	-	-	-
Cymbella cistula (Hemp.)Grunow	Oph-ind	al-ii	ind		-	-	4	12	-	-	-	-	-	-	-	-
Cymbella cuspidata Kuetzing	Oph-ind	ind	ind		-	1	12	-	-	-	-	-	-	-	-	-
Cymbella cymbiformis (Ag.)V.Heurck	Oph-ind	al-ii	i-bi		1	1	3	-	-	-	-	-	-	-	-	-
Cymbella ehrenbergii Kuetzing	Oph-ind	ind	i-ph	O	-	2	-	-	-	-	-	-	-	-	-	-
Cymbella gracilis (Rabh.)Cleve	Oph-ind	ind	i-ph		-	-	-	1	-	-	-	-	-	-	-	-
Cymbella mesiana Cholnoky	Oph-ind	al-bi	i-bi	O	-	-	-	-	-	-	-	-	-	-	-	-
Cymbella naviculiformis Auerswald	Oph-ind	ind	ind	O	-	3	4	-	-	-	-	-	-	-	-	-
Cymbella silesiaca Bleisch	Oph-ind	ind	ind	T	9	5	2	6	-	-	-	-	-	-	-	-
Cymbella subaequalis Grunow	Oph-ind	al-ii	r-ph	O,T	19	7	3	2	-	-	-	-	-	-	-	-
Cymbella tumida (Breb.)V.Heurck	Oph-ind	al-ii	ind		-	3	3	-	-	-	-	-	-	-	-	-
Cymbella turgidula Grunow	Oph-ind	al-ii	r-ph	K,T	60	19	28	5	-	-	-	-	-	-	-	-
Cymbella turgidula var. nipponica Skvortzow	Oph-ind	al-ii	r-ph	T	-	-	5	-	-	-	-	-	-	-	-	-
Cymbella sp.	Oph-unh	unh	unh		-	-	1	-	-	-	-	-	-	-	-	-
Diatoma hiemale var. mesodon (Ehr.)Grunow	Oph-ind	al-ii	r-ph		-	-	-	1	-	-	-	-	-	-	-	-
Diploneis ovalis (Hilse)Cleve	Oph-ind	al-ii	ind		-	-	2	5	-	-	-	-	-	-	-	-
Diploneis yatukaensis Horikawa et Okuno	Oph-ind	ind	i-ph	RI	-	1	-	4	-	-	-	-	-	-	-	-
Diploneis spp.	Oph-unh	unh	unh		-	-	-	-	1	-	-	-	-	-	-	-
Eunotia incisa W.Smith ex Gregory	Oph-hab	ac-ii	ind	O	-	-	-	1	-	-	-	-	-	-	-	-
Eunotia pectinalis var. minor (Kuetz.)Rabenhorst	Oph-hab	ac-ii	ind	O	-	-	-	1	-	-	-	-	-	-	-	-
Eunotia praerupta Ehrenberg	Oph-hab	ac-ii	i-ph	RB,O,T	-	1	-	-	-	-	-	-	-	-	-	-
Fragilaria construens (Ehr.)Grunow	Oph-ind	al-ii	r-ph	T	8	2	-	-	-	-	-	-	-	-	-	-
Fragilaria construens var. venter (Ehr.)Grunow	Oph-ind	al-ii	i-ph		1	-	-	-	-	-	-	-	-	-	-	-
Fragilaria vaucheriae (Kuetz.)Petersen	Oph-ind	al-ii	r-ph	K,T	-	-	-	-	1	-	-	-	-	-	-	-
Frustulia vulgaris (Thwait.)De Toni	Oph-ind	al-ii	ind	U	-	-	1	-	-	-	-	-	-	-	-	-
Gomphonema acuminatum Ehrenberg	Oph-ind	ind	i-ph	O	1	-	-	-	-	-	-	-	-	-	-	-
Gomphonema angustatum (Kuetz.)Rabenhorst	Oph-ind	al-ii	ind	U	-	4	7	8	-	-	-	-	-	-	-	-
Gomphonema gracile Ehrenberg	Oph-ind	al-ii	i-ph	O,U	2	2	-	-	-	-	-	-	-	-	-	-
Gomphonema parvulum Kuetzing	Oph-ind	ind	ind	U	1	7	5	1	-	-	-	-	-	-	-	-
Gomphonema pumilum (Grun.)Reichardt & Lange-Bertalot	Oph-ind	al-ii	ind		-	1	-	4	-	-	-	-	-	-	-	-
Gomphonema truncatum Ehrenberg	Oph-ind	ind	i-ph	T	-	-	5	-	-	-	-	-	-	-	-	-
Gyrosigma scalproides (Rabh.)Cleve	Oph-ind	al-ii	r-ph		1	-	4	2	-	-	-	-	-	-	-	-
Gyrosigma spencerii (W.Smith)Cleve	Oph-ind	al-ii	r-ph	U	-	-	2	-	-	-	-	-	-	-	-	-
Hantzschia amphioxys (Ehr.)Grunow	Oph-ind	ind	ind	RA,U	-	3	-	4	4	1	1	-	2	-	-	-
Navicula circulus var. constriatum (Ralfs)V.Heurck	Oph-ind	al-ii	r-bi	K,T	-	-	1	-	-	-	-	-	-	-	-	-
Navicula bryophila Boye-Petersen	Oph-ind	al-ii	ind	RI	-	-	1	-	-	-	-	-	-	-	-	-
Navicula cryptocephala Kuetzing	Oph-ind	al-ii	ind	U	-	-	1	-	-	-	-	-	-	-	-	-
Navicula cuspidata Kuetzing	Oph-ind	al-bi	ind	RI	-	1	-	2	-	-	-	-	-	-	-	-
Navicula custidata var. subigua (Ehr.)Cleve	Oph-ind	al-bi	ind	RI	-	1	1	-	-	-	-	-	-	-	-	-
Navicula alpinensis var. neglecta (Krass.)Patrick	Oph-ind	al-ii	r-ph	U	-	-	2	2	-	-	-	-	-	-	-	-
Navicula kotschii Grunow	Oph-ind	al-ii	ind		16	21	34	14	-	-	-	-	-	-	-	-
Navicula mutica Kuetzing	Oph-ind	al-ii	ind	RA,S	1	1	1	1	1	-	-	-	-	-	-	-
Navicula pupula Kuetzing	Oph-ind	ind	ind	S	-	-	-	-	-	-	-	-	-	-	-	-
Navicula radiosa Kuetzing	Oph-ind	ind	ind	U	-	1	-	-	-	-	-	-	-	-	-	-
Navicula viridula var. linearis Hustedt	Oph-ind	al-ii	r-ph	U	-	1	-	-	-	-	-	-	-	-	-	-
Navicula viridula var. rostellata (Kuetz.)Cleve	Oph-ind	al-ii	r-ph	K,U	-	-	1	-	-	-	-	-	-	-	-	-
Neidium amplatum (Ehr.)Krammer	Oph-ind	ind	i-ph		-	2	1	-	-	-	-	-	-	-	-	-
Neidium iridis (Ehr.)Cleve	Oph-hab	ac-ii	i-bi	D	-	1	-	-	-	-	-	-	-	-	-	-
Nitzschia amphibia Grunow	Oph-ind	al-bi	ind	S	-	-	1	1	-	-	-	-	-	-	-	-
Nitzschia dissuta var. delognei (Grun.)Lange-Bertalot	Oph-ind	al-ii	i-ph	U	10	13	17	-	-	-	-	-	-	-	-	-
Pinnularia acrosphaeria W.Smith	Oph-ind	al-ii	i-ph	O	-	-	1	1	-	-	-	-	-	-	-	-
Pinnularia borealis Ehrenberg	Oph-ind	ind	ind	RA	1	-	-	1	-	-	-	-	-	-	-	-
Pinnularia brevicostata Cleve	Oph-ind	ac-ii	i-ph		-	-	-	1	-	-	-	-	-	-	-	-
Pinnularia dactylus Ehrenberg	Oph-ind	ac-ii	i-ph		-	1	-	-	-	-	-	-	-	-	-	-
Pinnularia divergens W.Smith	Oph-hab	ac-ii	i-ph		-	1	2	-	-	-	-	-	-	-	-	-
Pinnularia divergens var. elliptica (Grun.)Cleve	Oph-hab	ind	ind		-	-	2	-	-	-	-	-	-	-	-	-
Pinnularia gibba Ehrenberg	Oph-ind	ac-ii	ind	O	-	1	1	-	-	-	-	-	-	-	-	-
Pinnularia imperatrix Mills	Oph-hab	ac-ii	i-ph		-	1	-	-	-	-	-	-	-	-	-	-
Pinnularia interrupta W.Smith	Oph-ind	ac-ii	ind	S	2	1	2	1	-	-	-	-	-	-	-	-
Pinnularia maior Kuetzing	Oph-ind	al-ii	i-ph		-	-	1	1	-	-	-	-	-	-	-	-
Pinnularia microstauron (Ehr.)Cleve	Oph-ind	ind	ind	S	-	-	2	-	-	-	-	-	-	-	-	-
Pinnularia microstauron var. brevissonii (Kuetz.)Hustedt	Oph-ind	ind	ind		-	-	-	1	-	-	-	-	-	-	-	-
Pinnularia rupestris Hantzsch	Oph-ind	ind	ind		-	-	-	1	-	-	-	-	-	-	-	-
Pinnularia schroederii (Hust.)Krammer	Oph-ind	ind	ind	RI	1	-	-	5	-	1	-	-	-	1	-	-
Pinnularia stomatophora (Grun.)Cleve	Oph-ind	ac-ii	i-ph		-	-	-	1	-	-	-	-	-	-	-	-
Pinnularia streptoraphe Cleve	Oph-hab	ac-ii	i-ph		-	1	-	-	-	-	-	-	-	-	-	-
Pinnularia subcapitata Gregory	Oph-ind	ac-ii	ind	RA,S	-	-	-	1	-	-	-	-	-	-	-	-
Pinnularia viridis (Nitz.)Ehrenberg	Oph-ind	ind	ind	O	-	-	-	1	-	-	-	-	-	-	-	-
Pinnularia spp.	Oph-unh	unh	unh		1	-	-	5	1	1	-	2	-	-	-	-
Rhopalodia gibba (Ehr.)O.Muller	Oph-ind	al-ii	ind		-	2	4	1	-	-	-	-	-	-	-	-
Rhopalodia gibberula (Ehr.)O.Muller	Oph-hil	al-ii	ind		-	4	4	2	-	1	-	-	-	2	-	-
Stauroneis acuta W.Smith	Oph-ind	al-ii	i-ph		-	-	-	2	-	-	-	-	-	-	-	-
Stauroneis lauenburgiana Hustedt	Oph-ind	al-ii	ind		1	2	5	2	-	-	-	-	-	-	-	-
Stauroneis lauenburgiana fo. angulata Hustedt	Oph-ind	al-ii	ind		-	-	-	1	-	-	-	-	-	-	-	-
Stauroneis obtusa Lagerst	Oph-ind	ind	ind	RB	1	-	1	-	-	-	-	-	-	-	-	-
Stauroneis phoenicenteron fo. gracilis (Ehr.)Hustedt	Oph-ind	ind	i-ph	O	-	1	-	-	-	-	-	-	-	-	-	-
Stauroneis phoenicenteron var. hattorii Tsumura	Oph-ind	ind	ind	O	-	4	-	1	-	-	-	-	-	-	-	-
Stauroneis spp.	Oph-unh	unh	unh		-	-	-	1	-	-	-	-	-	-	-	-
Surirella ovata var. pinnata (W.Smith)Hustedt	Oph-ind	al-ii	r-ph	U	-	-	-	-	1	-	-	-	-	-	-	-
Synedra ulna (Kuetz.)Ehrenberg	Oph-ind	al-ii	ind	U	-	-	2	-	-	-	-	-	-	-	-	-
海水生種合計					0	0	0	0	0	0	0	0	0	0	0	0
塩水～汽水生種合計					0	0	0	0	0	0	0	0	0	0	0	0
汽水生種合計					0	0	0	0	0	0	0	0	0	0	0	0
淡水生種合計					121	149	202	103	11	5	1	0	4	1	2	0
珪藻化石総数					121	149	202	103	11	5	1	0	4	1	2	0

凡例

H.B.：塩分濃度に対する適応性　　pH：水素イオン濃度に対する適応性　　C.S.：窒素に対する適応性

Oph-hil：好塩好酸性種　　al-bi：真アルカリ性種　　i-bi：真上水性種

Oph-ind：塩基不定性種　　al-ii：好アルカリ性種　　i-ph：好上水性種

Oph-hab：好塩適応性種　　ind：pH不定性種　　ind：淡水不定性種

Oph-unh：塩基不明種　　ac-ii：好酸性種　　r-ph：好流水性種

ac-bi：真酸性種　　r-bi：真流水性種

unh：pH不明種　　unh：淡水不明種

環境指標種

K：中～下流性河川指標種　O：河況沼地性指標種（以上は安藤，1990）

S：好汚濁性種　U：広適応性種　T：好流水性種（以上はSasai, K. & Watanabe, T. 1995）

R：検生指標（RA：ABP，RO：BOP，RI：検区分略生指標，伊藤・堀内，1991）

数種類の好流水性種、流水不定性種、陸生珪藻が産出するが、その数は少ない。これらの珪藻化石は壊れたり溶解したものが多い。

・試料番号13

陸生珪藻が総数に対して57.4%を占める。その中ではHantzschia amphioxys、Navicula mutica、Amphora montanaの産状が目立つ。これらは陸生珪藻の中でも耐乾性の強い種群（A群）とされる（伊藤ほか，1991）。また、水生珪藻では中～下流性河川指標種群（安藤，1990）のAchnanthes lanceolata、Diatoma hiemale var. mesodon、Navicula viridula var. rostellataなどが産出する。

・試料番号11

陸生珪藻が総数に対して44.3%を占める。その主要種は、試料番号13に近似しており陸生珪藻A群のHantzschia amphioxys、Navicula mutica、Amphora montanaなどである。水生珪藻では、中～下流性河川指標種群のCymbella sinuata、Achnanthes lanceolata、Diatoma hiemale var. mesodon、流水不定性のGomphonema parvulum、G. pumilumなどが産出する。

・試料番号9

陸生珪藻は19.1%に減少し、水生珪藻が多産する。主要種は、好流水性のCaloneis bacillum、Navicula elginensis var. neglecta、中～下流性河川指標種群のNavicula viridula var. rostellata、流水不定性のNitzschia amphibia、Gomphonema parvulum、Navicula pupulaなどが多産する。また、Navicula confelvaceaは水域にも乾燥した陸上にも生育する陸生珪藻B群であるが、本試料の場合は陸生珪藻が少なかったので、水域に生育した種と考えられる。さらに、水溜まり等の極小水域から特徴的に産出するNitzschia sinuata var. delognei（小林，1960）を伴う。

・試料番号3

水生珪藻のSynedra spp.が1個体産出したのみである。

・試料番号2

化石の産出が少なく、数種類の好流水性種や流水不定性種、陸生珪藻が産出する。これらの珪藻化石は壊れたり溶解したものが多い。

・試料番号1

好流水性のNavicula elginensis var. neglecta、流水不定性で富栄養水域に一般的なAchnanthes hungarica、流水に対する適応性が不明なNavicula constans、陸生珪藻B群のNavicula confelvacea、陸生珪藻A群のHantzschia amphioxys、Navicula muticaが多産する。このうち、Navicula confelvaceaは有機汚濁の進んだ富栄養水域にも一般的な好汚濁性種とされる（渡辺ほか，1988）。本試料では、その他の陸生珪藻の産出が少なかったことからNavicula confelvaceaは、水域に生育した種とされる。

（3）Ⅲ区

結果は、表Ⅳ-6・図Ⅳ-10に示す。珪藻化石は、試料番号6・9・16・21の4試料で多産した。それ以外の4試料では、26個体以下と少ない。産出分類群数は、19属90分類群である。化石が多産した試料の完形殻の出現率は60%～40%である。産出種の特徴は、試料番号9では陸上のコケ、土壌表面など常に大気に曝された好気的環境に生育する陸生珪藻が80%以上と優占するが、それ以外の試料では川や池沼・沼沢などの一般水域に生育する水生珪藻が優占する。以下に各種群の産状について述べる。

試料番号21は、流水不定性で好塩性のRhopalodia gibberula が優占し、流水性のCaloneis bacillum、Navicula elginensis、流水不定性のAmphora ovalis var. affinis、Diploneis ovalis、陸生珪藻のNavicula tokyoensis を伴う。試料番号16は、流水性のNavicula elginensis、流水不定性のDiploneis ovalis、Rhopalodia gibberula、陸生珪藻A群のHantzschia amphioxys が多産する。試料番号9になると、群集が急激に変化し陸生珪藻A群のHantzschia amphioxys が優占し、同じく陸生珪藻A群のNavicula mutica が多産する。試料番号6になると再び水生珪藻が優占するようになり、止水性のNitzschia sinuata var. delognei、流



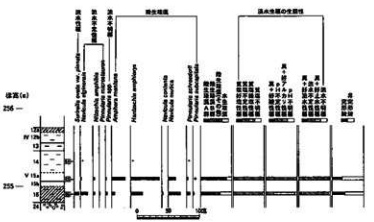

Ⅳ－8　Ⅰ区の主要珪藻化石群集の層位分布

海水・汽水・淡水生殖産出率・各殻産出率・完形殻産出率は全体基数、淡水生殖の生態性の比率は淡水生殖の合計を基数として百分率で算出した。いずれも100個体以上検出された試料について示す。なお、●は1％未満、＋は100個体未満の試料について検出した種類を示す。



Ⅳ－9　Ⅱ区の主要珪藻化石群集の層位分布

海水・汽水・淡水生殖産出率・各殻産出率・完形殻産出率は全体基数、淡水生殖の生態性の比率は淡水生殖の合計を基数として百分率で算出した。いずれも100個体以上検出された試料について示す。なお、●は1％未満、＋は100個体未満の試料について検出した種類を示す。

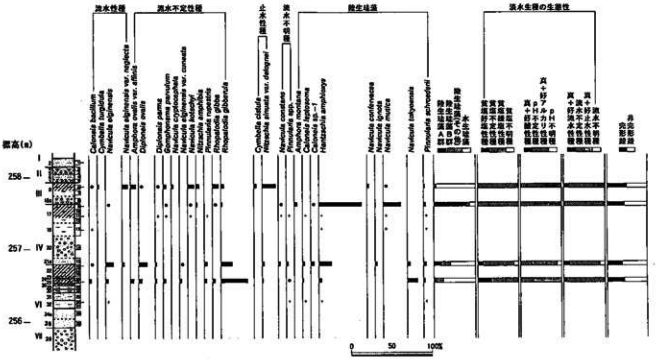

Ⅳ－10　皿区の主要珪藻化石群集の層位分布
海水・汽水・淡水生種産出率・各種産出率・完形殻産出率は全体基数、淡水生種の生態性の比率は淡水生種の合計を基数として百分率で算出した。いずれも100個体以上検出された試料について示す。なお、●は１％未満＋は100個体未満の試料について検出した種類を示す。

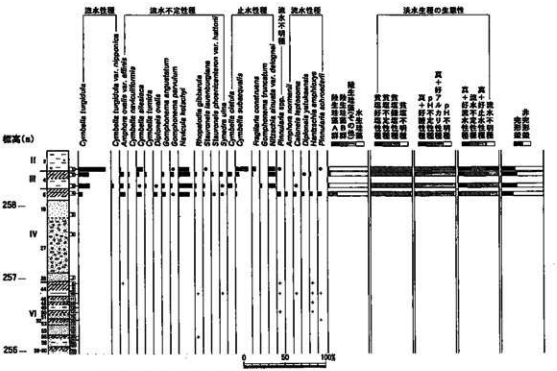

Ⅳ－11　Ⅳ区の主要珪藻化石群集の層位分布
海水-汽水-淡水生種産出率・各種産出率・完形殻産出率は全体基数、淡水生種の生態性の比率は淡水生種の合計を基数として百分率で算出した。いずれも100個体以上検出された試料について示す。なお、●は１％未満、＋は100個体未満の試料について検出した種類を示す。

水性のNavicula elginensis var. neglecta、流水不定性のAmphora ovalis var. affinis、Navicula kotschyi、Nitzschia amphibia、Rhopalodia gibba が多産する。

(4) Ⅳ区

珪藻分析の結果を表Ⅳ-7・図Ⅳ-11に示す。統計的に扱える数の珪藻化石が産出したのは上位の試料番号4～1であり、これ以外の試料からは珪藻化石はほとんど検出されない。産出分類群数は、91分類群（23属68種・16変種・2品種・種不明5種類）であり、全て淡水生種から構成される。試料番号4～1の完形殻の出現率は30%前後と低い。また、淡水生種の3適応性（塩分・pH・流水への適応度合い）の特徴は、貧塩－不定性種、真・好アルカリ性種が優占し、上位に向かって好流水性種、好止水性種が増加する傾向がある。各層準別に珪藻化石の産状について述べる。

・試料番号21～8

化石の産出が少なく、流水不定性種や陸生珪藻が数個体産出する程度である。また、産出種は溶解したり破損したものがほとんどである。

・試料番号4

流水不定性のNavicula kotschyiが多産し、同じ生態性のAmphora ovalis var. affinis、Cymbella silesiaca、Diploneis ovalis、陸生珪藻のAmphora normanii、Caloneis leptosoma、Diploneis yatukaensis、Hantzschia amphioxys、Pinnularia schroederiiを伴う。

・試料番号3～1

中～下流性河川指標種群（安藤，1990）のCymbella turgidula、流水不定性のNavicula kotschyi、好止水性のNitzschia sinuata var. delogneiが多産し、沼沢湿地付着生種群（安藤，1990）のCymbella subaequalis、C. naviculiformis、C. cistula、流水不定性のAmphora ovalis var. affinis、Cymbella silesiaca、Gomphonema parvulumを伴う。とくに、Nitzschia sinuata var. delogneiは、埼玉県長瀞自然岩石園のポットホールや水溜まりから多産することから、小型の水域を好む種とされている（小林，1960）。さらに、本種は長野県伊那谷に開墾された水田（金綱，1964）や群馬県高崎市北部から発掘された御風呂遺跡（田中，1987）などの古代水田層から産出したこともある種である。

3－2．花粉化石

(1) Ⅰ区

結果を表Ⅳ-12・図Ⅳ-16に示す。花粉化石は、全体的に保存状態が悪い。特に試料番号62～66では検出個体数も少ない。また、試料番号59は、モミ属・ツガ属・スギ属・アカガシ亜属・カヤツリグサ科などが検出されるが、花粉化石の保存状態が著しく悪い。試料番号60・61では、スギ属・コナラ亜属・アカガシ亜属が多産し、モミ属・ツガ属－ニレ属－ケヤキ属などを伴う。草本花粉では、イネ科・カヤツリグサ科が多産する。

(2) Ⅱ区

分析結果を表Ⅳ-13・図Ⅳ-17、イネ属同定の結果を表Ⅳ-19に示す。花粉化石は、試料番号27～21・9・3・1では多産するが、それ以外の試料では少ない。また、花粉化石の保存状態は全般に悪く、化石数が少ない試料で特に悪い。

試料番号27～21では、木本花粉ではモミ属・ツガ属が高率に出現し、トウヒ属・マツ属・スギ属・ニレ属－ケヤキ属などを伴う。草本花粉・胞子ではシダ類胞子が高率に出現し、イネ科・カヤツリグサ科、サナエタデ節－ウナギツカミ節などを伴う。

試料番号9・3では、木本花粉ではツガ属が高率に出現し、モミ属・トウヒ属・マツ属などを伴う。草本花粉ではイネ科・カヤツリグサ科が低率に出現する。このイネ科には栽培種のイネ属が認められる。

試料番号1では、木本花粉ではツガ属が減少し、マツ属複維管束亜属が優占する。草本花粉・シダ類胞子ではイネ科が増加し、タデ属・栽培種のソバ属などを伴う。増加するイネ科には栽培種のイネ属が認められる。

Ⅳ－12　Ⅰ区の花粉分析結果

種類	試料番号	69	80	81	82	83	84	85	86
木本花粉									
マキ属		1	-	-	-	-	-	-	-
モミ属		31	18	8	-	-	-	-	-
ツガ属		34	19	8	-	-	-	-	2
マツ属		17	1	6	-	-	-	-	-
コウヤマキ属		-	-	1	-	-	-	-	-
スギ属		60	36	53	-	-	-	-	-
イチイ科－イヌガヤ科－ヒノキ科		2	1	1	-	-	-	-	-
ヤマモモ属		-	-	-	-	-	-	-	-
サワグルミ属		5	2	2	-	-	-	-	1
クルミ属		3	3	3	-	-	-	-	-
クマシデ属－アサダ属		9	16	14	-	-	-	-	-
カバノキ属		1	-	-	-	-	-	-	-
ハンノキ属		2	1	4	-	-	-	-	-
ブナ属		3	10	11	-	-	-	-	-
コナラ亜属コナラ節属		13	50	43	-	-	-	-	-
コナラ亜属カガシ亜属		33	30	41	-	-	-	-	-
クリ属－シイノキ属		8	-	11	-	-	-	-	-
ニレ属－ケヤキ属		11	24	9	-	-	-	-	-
エノキ属－ムクノキ属		-	2	4	-	-	-	-	-
カツラ属		-	-	-	-	-	-	-	-
ウルシ属		-	1	1	-	-	-	-	-
カエデ属		2	-	1	-	-	-	-	-
トチノキ属		-	-	1	-	-	-	-	-
イボタノキ属		1	-	-	-	-	-	-	-
草本花粉									
ガマ属		-	1	3	-	-	-	-	-
サジオモダカ属		-	-	1	-	-	-	-	-
オモダカ属		-	12	11	-	-	-	-	-
イネ科		21	107	152	-	-	-	-	4
カヤツリグサ科		88	197	263	-	-	-	-	-
ミズアオイ属		-	-	-	-	-	-	-	-
ウド科		-	2	2	-	-	-	-	-
サナエタデ－ウナギツカミ節		3	2	4	-	-	-	-	-
ミゾソバ		1	-	-	-	-	-	-	-
タデ科		-	-	3	-	-	-	-	-
イヌタデ属		-	-	10	-	-	-	-	1
ギシギシ科		-	2	-	-	-	-	-	-
バラ科		-	1	-	-	-	-	-	-
マメ科		-	3	-	-	-	-	-	-
フウロソウ属		2	-	-	-	-	-	-	-
ミソハギ属		-	-	-	-	-	-	-	-
キカシグサ属		-	-	3	-	-	-	-	-
アカバナ属－ミズユキノシタ属		-	-	-	-	-	-	-	-
ミモザ科		6	13	40	-	-	-	-	-
ホタテ科		1	2	26	-	-	-	-	-
タンポポ亜科		-	1	2	-	-	-	-	-
不明花粉		-	1	2	-	-	-	-	-
シダ胞子		1262	32	183	3	38	38	4	26
合計									
木本花粉		236	241	214	1	1	1	4	4
草本花粉		132	379	514	0	0	0	0	5
不明花粉		1	14	6	0	0	0	0	0
シダ胞子		1262	32	183	3	38	38	4	26
総計（不明を除く）		1630	652	901	4	39	40	12	35

Ⅳ－13　Ⅱ区の花粉分析結果

種類	試料番号	1	2	3	5	11	12	13	14	15	16	18	21	22	24	25	26	27
木本花粉																		
マキ属		-	-	-	-	-	-	-	-	-	-	-	2	4	-	-	-	1
モミ属		1	-	-	-	-	-	-	-	-	-	-	-	1	-	-	-	-
ツガ属		15	2	10	107	1	-	-	-	-	2	-	5	10	10	11	6	10
マツ属		-	2	1	1	-	-	-	-	-	-	-	2	6	10	10	3	10
コウヤマキ属		-	-	-	-	-	-	-	-	-	-	-	-	-	-	-	1	-
スギ属		120	1	3	4	-	-	-	-	-	-	-	11	11	7	2	2	8
イチイ科－イヌガヤ科－ヒノキ科		-	-	-	-	-	-	-	-	-	-	-	-	-	-	-	-	-
ヤマモモ属		9	-	5	3	-	-	-	-	-	-	3	17	13	3	5	3	17
サワグルミ属		-	-	-	-	-	-	-	-	-	-	-	-	1	-	-	-	-
クルミ属		-	-	2	-	-	-	-	-	-	-	-	-	-	-	-	-	-
クマシデ属－アサダ属		-	-	-	-	-	-	-	-	-	-	-	1	-	1	2	-	2
カバノキ属		-	-	-	-	-	-	-	-	-	-	-	1	-	-	-	2	2
ハンノキ属		-	1	1	-	-	-	-	-	-	-	-	-	-	-	-	-	-
ブナ属		-	1	2	-	-	-	-	-	-	-	1	1	-	1	2	1	1
コナラ亜属コナラ節属		-	1	3	1	-	-	-	-	-	-	-	1	1	2	1	2	1
コナラ亜属カガシ亜属		-	-	1	-	-	-	-	-	-	-	-	-	-	-	-	1	-
クリ属－シイノキ属		-	-	-	-	-	-	-	-	-	-	-	-	-	-	-	-	-
ニレ属－ケヤキ属		-	-	-	-	-	-	-	-	-	-	-	1	-	1	2	1	1
エノキ属－ムクノキ属		-	-	-	-	-	-	-	-	-	-	-	-	-	-	-	-	-
カツラ属		-	-	-	-	-	-	-	-	-	-	-	-	-	-	-	-	-
ウルシ属		-	-	-	-	-	-	-	-	-	-	-	-	-	-	-	-	-
カエデ属		-	-	-	-	-	-	-	-	-	-	-	-	-	-	-	-	-
トチノキ属		-	-	-	-	-	-	-	-	-	-	-	-	-	-	-	-	-
イボタノキ属		-	-	-	-	-	-	-	-	-	-	-	-	-	-	-	-	-
草本花粉																		
ガマ属		-	-	-	-	-	-	-	-	-	-	-	-	-	-	-	-	-
サジオモダカ属		-	-	-	-	-	-	-	-	-	-	-	-	-	-	-	-	-
オモダカ属		-	-	-	-	-	-	-	-	-	-	-	-	-	-	-	-	-
イネ科		10	1	3	4	-	-	-	-	-	-	-	1	-	1	2	1	2
カヤツリグサ科		-	-	-	-	-	-	-	-	-	-	-	-	-	-	-	-	-
ミズアオイ属		-	-	-	-	-	-	-	-	-	-	-	-	-	-	-	-	-
ウド科		-	-	-	-	-	-	-	-	-	-	-	-	-	-	-	-	-
サナエタデ－ウナギツカミ節		-	-	-	-	-	-	-	-	-	-	-	-	-	-	-	-	-
ミゾソバ		-	-	-	-	-	-	-	-	-	-	-	-	-	-	-	-	-
タデ科		-	-	-	-	-	-	-	-	-	-	-	-	-	-	-	-	-
イヌタデ属		-	-	-	-	-	-	-	-	-	-	-	-	-	-	-	-	-
ギシギシ科		-	-	-	-	-	-	-	-	-	-	-	-	-	-	-	-	-
バラ科		-	-	-	-	-	-	-	-	-	-	-	-	-	-	-	-	-
マメ科		-	-	-	-	-	-	-	-	-	-	-	-	-	-	-	-	-
フウロソウ属		-	-	-	-	-	-	-	-	-	-	-	-	-	-	-	-	-
ミソハギ属		-	-	-	-	-	-	-	-	-	-	-	-	-	-	-	-	-
キカシグサ属		-	-	-	-	-	-	-	-	-	-	-	-	-	-	-	-	-
アカバナ属－ミズユキノシタ属		-	-	-	-	-	-	-	-	-	-	-	-	-	-	-	-	-
ミモザ科		-	-	-	-	-	-	-	-	-	-	-	-	-	-	-	-	-
ホタテ科		-	-	-	-	-	-	-	-	-	-	-	-	-	-	-	-	-
タンポポ亜科		-	-	-	-	-	-	-	-	-	-	-	-	-	-	-	-	-
不明花粉		-	-	-	-	-	-	-	-	-	-	-	-	-	-	-	-	-
シダ胞子		1	1	1	1	1	1	1	1	1	1	1	1	1	1	1	1	1
合計																		
木本花粉		145	4	25	115	1	-	-	-	-	2	4	38	46	33	33	17	41
草本花粉		-	-	-	-	-	-	-	-	-	-	-	-	-	-	-	-	-
不明花粉		-	-	-	-	-	-	-	-	-	-	-	-	-	-	-	-	-
シダ胞子		1	1	1	1	1	1	1	1	1	1	1	1	1	1	1	1	1
総計（不明を除く）		146	5	26	116	2	1	1	1	1	3	5	39	47	34	34	18	42

Ⅳ－14　Ⅲ区の花粉分析結果

種類	試料番号	1	6	9	11	12	16	21	26
木本花粉									
マキ属		-	1	-	-	-	1	2	-
モミ属		-	1	-	-	-	10	31	19
ツガ属		-	46	-	-	-	11	38	46
マツ属		-	4	-	-	-	3	1	1
カラマツ属		-	-	-	-	-	-	-	-
マツ属単維管束亜属		-	2	-	-	-	-	2	1
マツ属複維管束亜属		-	2	-	-	-	5	3	2
マツ属		-	2	-	-	-	2	2	-
コウヤマキ属		-	1	-	-	-	-	-	-
スギ属		-	39	-	-	-	33	19	29
イチイ科－イヌガヤ科－ヒノキ科		-	5	-	-	-	14	3	4
クルミ属		-	1	-	-	-	2	2	3
クマシデ属－アサダ属		-	14	-	-	-	4	12	16
ハンノキ属		-	1	-	-	-	-	-	-
カバノキ属		-	3	-	-	-	1	1	1
ブナ属		-	1	-	-	-	1	-	-
コナラ亜属コナラ節属		-	17	-	-	-	2	2	6
コナラ亜属カガシ亜属		-	14	-	-	-	10	19	11
クリ属－シイノキ属		-	41	-	-	-	14	15	17
ニレ属－ケヤキ属		-	9	-	-	-	21	11	10
エノキ属－ムクノキ属		-	1	-	-	-	2	1	4
トチノキ属		-	1	-	-	-	-	-	-
ブナ科		-	1	-	-	-	-	-	2
ツツジ科		-	1	-	-	-	-	-	-
草本花粉									
ガマ属		-	-	-	-	-	-	-	-
イネ科		2	255	1	1	-	34	28	76
カヤツリグサ科		-	110	-	-	-	10	19	10
イボクサ属		-	4	-	-	-	-	-	-
ミズアオイ属		-	46	-	-	-	-	-	-
ウド科		-	1	-	-	-	-	-	-
サナエタデ属－ウナギツカミ節		-	2	-	-	-	1	-	1
タデ属		-	1	-	-	-	-	-	1
アカザ科		-	1	-	-	-	2	-	1
ヤブコウジ科		-	2	-	-	-	-	-	-
カラマツソウ属		-	-	-	-	-	-	-	-
ミヤマハコベ科		-	4	-	-	-	-	-	-
バラ科		-	1	-	-	-	3	1	-
ツリフネソウ属		-	1	-	-	-	8	-	-
ヌスビトハギ属		-	-	-	-	-	-	-	3
マメ科		-	1	-	-	-	5	2	4
ツリフネソウ属		-	-	-	-	-	3	-	-
キカシグサ属		-	1	-	-	-	-	-	-
ミモザ科		-	1	-	-	-	2	-	1
イネスコウジュ属		-	-	-	-	-	-	-	-
シソ科		-	1	-	-	-	-	-	-
ゴキヅルエノ属		-	-	-	-	-	-	-	-
ヨモギ属		1	45	-	1	-	95	18	69
ホホバキ亜科		-	1	-	-	-	19	41	7
タンポポ亜科		-	6	-	-	-	-	-	-
不明花粉		-	2	-	-	-	12	4	13
シダ胞子									
ヤブソテツ属胞子類		-	3	-	-	-	-	-	-
アカウキクサ属		-	1	-	-	-	-	-	-
単溝シダ胞子		32	77	41	69	16	841	2296	147
合計									
木本花粉		0	204	1	1	1	139	175	200
草本花粉		4	493	1	1	1	213	147	101
不明花粉		1	3	0	0	0	12	6	13
シダ胞子		33	78	41	69	16	841	2296	147
総計（不明を除く）		37	775	43	71	20	1212	2610	537

Ⅳ－15　Ⅳ区の花粉分析結果

種類	試料番号	1	2	3	4	5	10	12	13	14	15	20	21
木本花粉													
マキ属		-	4	1	4	-	-	-	-	-	3	-	1
モミ属		-	16	25	17	-	-	3	2	4	20	20	27
ツガ属		9	71	51	66	5	3	5	6	7	52	15	34
マツ属		-	8	4	5	3	5	1	2	14	5	12	9
マツ属単維管束亜属		-	3	4	3	-	-	-	1	1	1	-	2
マツ属複維管束亜属		-	1	1	5	2	-	-	-	-	3	-	-
コウヤマキ属		-	-	-	-	-	-	-	-	-	-	-	-
スギ属		-	12	11	12	2	2	3	3	6	11	-	7
イチイ科－イヌガヤ科－ヒノキ科		-	5	2	5	-	-	-	-	4	-	-	-
ヤマモモ属		-	-	-	-	-	-	-	-	-	-	-	2
サワグルミ属		-	2	4	2	-	-	-	1	4	2	-	-
クルミ属		-	1	1	-	-	-	-	-	-	-	-	-
クマシデ属－アサダ属		-	3	7	13	-	-	-	-	3	-	4	-
ハンノキ属		-	-	-	-	-	-	-	-	-	-	-	-
カバノキ属		1	10	4	10	-	-	-	1	4	-	-	-
ハンノキ属		1	2	4	2	-	-	-	1	1	-	-	-
イスノキ		2	8	10	2	-	-	-	-	5	-	-	-
ブナ		-	1	1	2	-	-	-	-	1	2	-	-
コナラ亜属コナラ節属		-	3	4	11	-	-	-	-	1	-	-	1
コナラ亜属カガシ亜属		1	4	10	5	1	-	-	-	9	-	-	1
クリ属－シイノキ属		-	2	1	1	-	-	-	-	2	-	-	-
ニレ属－ケヤキ属		-	22	24	21	-	-	1	1	21	3	3	-
エノキ属－ムクノキ属		-	2	2	2	-	-	-	-	1	-	-	-
ヤドリギ属		-	-	-	-	-	-	-	-	-	-	-	-
トチノキ属		-	-	-	-	-	-	-	-	-	-	-	-
ブナ科		-	-	-	-	1	2	-	1	-	-	-	-
ツツジ科		-	-	-	-	-	-	-	-	-	-	-	-
草本花粉													
ガマ属		-	1	-	-	-	-	-	-	-	-	-	-
サジオモダカ属		-	-	-	-	-	-	-	-	-	-	-	-
オモダカ属		-	-	-	3	-	-	-	-	-	-	-	-
イネ科		10	137	94	133	7	2	3	1	46	5	12	1
カヤツリグサ科		11	11	11	5	-	-	-	-	3	-	8	-
イボクサ属		-	-	-	-	-	-	-	-	-	-	-	-
ミズアオイ属		-	1	4	3	-	-	-	-	-	-	-	-
カワゴケ科		-	2	-	-	-	-	-	-	-	-	-	-
サナエタデ－ウナギツカミ節		-	1	1	3	-	-	-	2	26	-	-	-
タデ属		-	-	-	-	-	-	-	-	-	-	-	-
ツルタデ		-	-	-	-	-	-	-	-	-	-	-	-
ナデシコ科		3	2	-	-	-	-	-	-	-	-	-	-
ツリフネソウ属		-	-	-	-	-	-	-	-	1	-	-	-
ヨウシュヤマゴボウ属		-	-	-	-	-	-	1	2	3	-	11	10
キカシグサ属		-	2	-	1	-	-	-	-	1	-	-	-
ミモザ科		-	-	-	1	-	-	-	-	-	-	-	-
ヨモギ属		-	1	1	10	-	1	1	3	19	-	1	8
オナモミ属		-	-	-	-	-	-	-	-	-	-	-	-
ホホバキ亜科		-	2	-	4	8	-	-	-	-	-	-	-
タンポポ亜科		-	1	-	-	-	-	-	-	-	-	-	-
不明花粉		-	60	42	62	4	2	21	6	14	13	13	12
シダ胞子													
ヤブソテツ属		-	1	2	-	-	-	-	-	-	-	-	-
ヤブソテツ属胞子		-	1	1	-	-	-	-	-	-	-	-	-
単溝シダ胞子		204	232	180	339	452	304	1144	98	262	173	33	44
合計													
木本花粉		12	225	215	229	10	13	17	22	208	33	209	76
草本花粉		26	262	160	203	24	2	17	8	137	16	33	19
不明花粉		0	60	42	62	4	2	21	6	14	13	13	16
シダ胞子		206	236	182	223	457	303	1144	98	263	173	29	44
総計（不明を除く）		404	784	598	697	495	320	1195	127	556	215	275	135

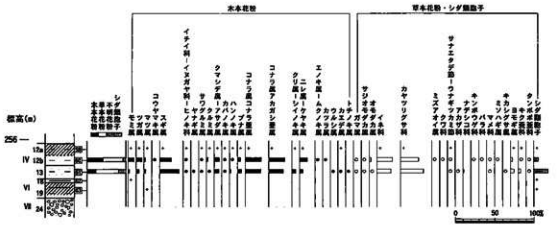

Ⅳ－16　Ⅰ区の花粉化石群集の層位分布

出現率は、木本花粉は木本花粉を基数、草本花粉・シダ胞子は総数より不明花粉を除く数を基数として百分率で算出した。なお、○●は1％未満、＋は木本花粉100個体未満の試料について検出した種類を示す。

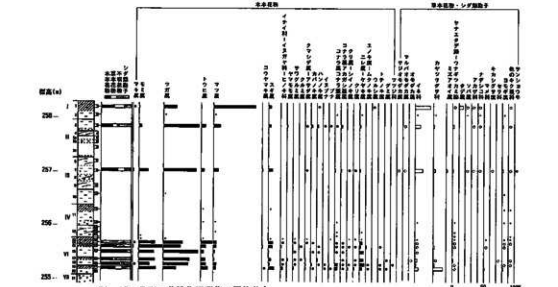

Ⅳ－17　Ⅱ区の花粉化石群集の層位分布

出現率は、木本花粉は木本花粉を基数、草本花粉・シダ胞子は総数より不明花粉を除く数を基数として百分率で算出した。なお、○●は1％未満、＋は木本花粉100個体未満の試料について検出した種類を示す。



Ⅳ－18　Ⅲ区の花粉化石群集の層位分布

出現率は、木本花粉は木本花粉を基数、草本花粉・シダ胞子は総数より不明花粉を除く数を基数として百分率で算出した。なお、○●は1％未満、＋は木本花粉100個体未満の試料について検出した種類を示す。

（3）Ⅲ区

結果は、表Ⅳ-14・図Ⅳ-18に示す。花粉化石は、試料番号６を除き保存状態が悪い。特に試料番号１・９・11・13の４試料では、花粉化石数も少ない。試料番号６・16・21・26は、木本花粉ではモミ属・ツガ属・スギ属・コナラ属コナラ亜属・コナラ属アカガシ亜属・クリ属－シイノキ属・ニレ属－ケヤキ属が多産する。草本花粉・シダ類胞子では、イネ科・カヤツリグサ科・ヨモギ属などが検出される。このうち、イネ科・カヤツリグサ科は試料番号６で増加する。また、試料番号６では、オモダカ属・イボクサ属・ミズアオイ属・アカウキクサ属といった水生植物が多く出現するようになる。特にミズアオイ属が多産する。

（4）Ⅳ区

分析結果を表Ⅳ-15・図Ⅳ-19、イネ属同定の結果を表Ⅳ-20に示す。花粉化石は、試料番号20・14・４・３・２で多産するが、それ以外の試料では少ない。また、花粉化石の保存状態は全般に悪く、化石数が少ない試料で特に悪い。

多産した層準の花粉化石群集は、木本花粉ではモミ属・ツガ属が高率に出現し、トウヒ属・スギ属・ニレ属－ケヤキ属などを伴う。草本花粉・胞子ではシダ類胞子が多産し、イネ科・カヤツリグサ科。ササエタデ節－ウナギツカミ節などを伴う。栽培種のイネ属は試料番号４～２から検出される。そのイネ属比率は60％以上と高率である。



Ⅳ－19　Ⅳ区の花粉化石群集の層位分布

Ⅳ－20　イネ属比率（イネ科花粉総数に占めるイネ属の比率）

調査区	試料番号	イネ属比率	試料番号	イネ属比率
Ⅱ区	1	45%	18	0%
	2	0%	19	0%
	3	28%	21	0%
	9	30%	23	0%
	11	0%	24	0%
	12	0%	25	0%
	13	0%	26	0%
	14	0%	27	0%
	16	0%		
Ⅳ区	1	0%	12	0%
	2	62%	14	0%
	3	65%	16	0%
	4	60%	20	0%
	8	0%	21	0%
	10	0%		

Ⅳ－21　Ⅰ区の植物珪酸体分析結果

種類	試料番号	59	60	61	62	63	64	65	66
イネ属栽培種起源珪酸体									
イネ属イネ系		2	6	2	1	-	-	-	3
キビ族キビグサ属		8	-	-	-	-	-	-	-
ヨシ属		1	-	2	-	-	-	-	-
タケ亜科		-	-	-	-	-	-	-	-
ヨシ属		209	92	151	153	121	226	-	142
ウシクサ亜コブナグサ属		61	58	15	25	19	66	-	9
ウシクサ亜ススキ属		10	10	29	8	4	11	1	6
イチゴツナギ亜科		-	4	-	-	-	-	-	1
不明キビ型		53	80	58	35	27	25	1	23
不明ヒゲシバ型		22	10	8	14	11	30	-	19
不明ジュンケア型		27	12	16	15	5	4	-	6
イネ以外栽培種起源珪酸体									
イネ科イネ系		11	44	19	14	-	-	-	3
キビ族		1	2	-	-	-	-	-	-
タケ亜科		3	5	6	2	-	-	-	-
ヨシ属		45	24	49	82	190	80	1	90
ウシクサ属		25	36	24	4	7	10	-	19
不明		37	22	34	7	8	24	-	39
合計									
イネ属栽培種起源珪酸体		414	299	230	214	206	356	5	206
イネ科栽培種起源珪酸体		122	133	143	110	125	114	1	150
総計		536	432	373	324	331	470	6	356
植物片									
イネ属起源珪酸体		-	-	-	-	-	-	-	5
イネ属起源胞子		-	-	-	-	-	-	-	1

Ⅳ－23　Ⅲ区の植物珪酸体分析結果

種類	試料番号	1	6	9	11	13	18	21	26
イネ科栽培種起源珪酸体									
イネ属イネ系		1	4	5	-	-	-	-	-
キビ族キビグサ属		-	1	4	-	-	3	-	-
タケ亜科		2	12	7	2	1	-	-	-
ヨシ属		1	59	212	15	19	306	216	145
ウシクサ亜コブナグサ属		-	20	10	10	-	23	25	21
ウシクサ亜ススキ属		1	21	42	2	2	16	9	19
イチゴツナギ亜科		-	1	-	-	-	-	-	-
不明キビ型		2	47	55	7	1	17	6	9
不明ヒゲシバ型		-	32	65	3	5	21	7	12
不明ジュンケア型		2	13	13	1	5	4	1	3
イネ以外栽培種起源珪酸体									
イネ科イネ系		1	74	42	7	-	-	-	-
タケ亜科		-	9	4	-	-	-	-	-
ヨシ属		-	7	14	3	-	5	16	6
ウシクサ属		1	17	37	2	-	2	3	21
不明		2	30	37	4	7	10	-	9
合計									
イネ属栽培種起源珪酸体		8	213	459	42	29	358	268	209
イネ科栽培種起源珪酸体		4	137	150	16	8	32	35	38
総計		12	350	570	58	31	403	297	243
植物片									
イネ属起源珪酸体		2	5	9	-	-	-	-	-
イネ属起源胞子		1	-	2	-	-	-	-	-

Ⅳ－22　Ⅱ区の植物珪酸体分析結果

種類	試料番号	2	3	8	11	12	13	16	21	23	25	26	27
イネ科栽培種起源珪酸体													
イネ属イネ系		34	47	35	31	-	21	9	-	-	-	-	-
キビ族ヒエ亜		-	-	-	-	-	-	-	-	-	-	-	-
キビ族キビ亜		-	-	-	-	-	-	-	-	-	-	-	-
キビ族ネッコシダ亜		-	-	11	5	-	-	2	-	-	-	-	-
キビ族キビグサ亜		-	-	-	-	-	2	8	11	23	1	11	10
キビ族		14	12	22	21	16	22	47	13	2	1	4	5
タケ亜科キザサ型		4	10	14	4	3	3	7	-	-	-	-	-
タケ亜科ササ型		-	-	-	-	-	-	-	-	-	-	-	-
タケ亜科		3	34	44	26	20	20	19	9	-	3	2	5
ヨシ属		45	40	43	28	31	22	20	187	253	131	202	100
ウシクサ亜コブナグサ属		23	27	72	46	10	55	88	60	34	43	19	31
ウシクサ亜ススキ属		5	12	18	14	10	21	13	5	2	-	-	-
イチゴツナギ亜科オニヤガラ型		4	2	4	4	-	1	-	-	1	-	-	-
ウシクサ亜科		35	26	21	30	17	7	7	3	-	-	-	-
不明キビ型		34	61	118	112	93	165	139	54	26	10	6	1
不明ヒゲシバ型		7	8	17	14	8	11	12	10	10	4	2	1
不明ジュンケア型		152	87	131	121	113	222	136	152	61	40	36	24
イネ以外栽培種起源珪酸体													
イネ科イネ系		43	71	48	40	10	18	20	3	1	-	-	-
キビ族		-	-	-	-	-	-	-	-	-	-	-	-
タケ亜科キザサ型		3	2	1	1	-	-	-	-	-	-	-	-
タケ亜科その他		1	6	4	2	10	-	5	3	-	-	-	-
ヨシ属		1	3	12	7	10	11	11	-	-	-	-	-
ウシクサ型		1	5	10	17	30	40	18	9	1	2	4	3
シバ属		1	3	2	4	4	-	-	-	-	-	-	-
不明		31	12	41	36	34	21	38	11	6	1	2	3
合計													
イネ属栽培種起源珪酸体		418	366	466	511	380	749	533	540	425	263	232	204
イネ科栽培種起源珪酸体		101	112	110	102	101	102	92	35	13	7	5	11
総計		519	478	576	613	481	851	625	575	438	270	237	215
植物片													
イネ属		6	12	5	2	3	3	2	-	-	-	-	-
イネ属栽培種胞子		1	2	2	1	-	8	3	-	-	-	-	-
イネ属起源珪酸体		-	-	-	-	-	-	-	-	-	-	-	-
ヨシ属起源胞子		-	-	-	-	-	-	-	-	-	-	-	-

Ⅳ－24　Ⅳ区の植物珪酸体分析結果

種類	試料番号	1	2	3	4	8	10	12	13	14	20
イネ科栽培種起源珪酸体											
イネ属イネ系		41	17	-	2	-	-	-	-	-	-
キビ族ヒエ亜		-	-	-	-	-	-	-	-	-	-
キビ族ネッコシダ亜		-	-	-	-	-	-	-	-	-	-
キビ族キビグサ亜		14	9	1	10	4	9	4	5	10	-
キビ族		27	16	22	30	22	4	12	9	13	1
タケ亜科ササ型		9	5	4	5	-	4	-	-	1	-
タケ亜科		35	11	18	12	11	3	8	15	8	2
ヨシ属		283	216	123	276	390	282	270	402	362	3
ウシクサ亜コブナグサ属		64	48	49	51	42	226	56	91	75	-
ウシクサ亜ススキ属		18	11	5	10	4	4	5	1	5	-
イチゴツナギ亜科オニヤガラ型		-	-	-	-	-	-	-	-	-	-
イチゴツナギ亜科		40	5	2	5	21	1	1	1	2	-
不明キビ型		150	54	72	150	142	107	91	40	51	2
不明ヒゲシバ型		8	4	1	3	-	3	1	2	3	-
不明ジュンケア型		177	119	57	157	139	153	137	120	144	12
イネ以外栽培種起源珪酸体											
イネ科イネ系		58	33	55	26	-	-	-	-	-	-
イネ科ヨマツモ属		-	-	-	1	2	-	-	-	-	-
キビ族		-	-	-	-	-	-	-	-	-	-
タケ亜科ササ型		4	-	-	-	-	-	1	1	-	-
タケ亜科		8	4	1	5	2	1	1	1	21	-
ヨシ属		2	32	11	23	57	52	13	52	39	6
ウシクサ属		16	15	21	15	27	16	2	5	4	5
シバ属		5	3	-	-	-	-	-	-	-	-
不明		18	14	34	16	31	7	4	40	3	1
合計											
イネ属栽培種起源珪酸体		872	515	262	753	802	511	607	608	681	21
イネ科栽培種起源珪酸体		119	106	116	106	110	101	28	103	104	14
総計		991	622	378	859	912	612	635	711	785	35
植物片											
イネ属起源珪酸体		7	-	-	-	-	-	-	-	-	-
イネ属起源胞子		1	-	1	-	-	-	-	-	-	-

3－3．植物珪酸体

（1）Ⅰ区

結果を表Ⅳ-21・図Ⅳ-25に示す。各試料からは植物珪酸体が検出されるが、保存状態の悪いものが多く、表面に多数の小孔（溶食痕）の認められるものがある。試料番号66では、ヨシ属が優占する組成が見られ、ウシクサ族や栽培植物のイネ属も認められる。試料番号65では検出個数が少なく、ヨシ属がわずかに見られる程度である。試料番号64・63では、試料番号66と同様にヨシ属の優占する組成が見られるものの、イネ属は認められない。

試料番号62～59にかけては、ヨシ属とウシクサ族（コブナグサ属）の割合が高い。また、試料番号62より上位ではイネ属が連続して検出され、特に試料番号60で機動細胞珪酸体が約36％と比較的高率に出現する。

（2）Ⅱ区

結果を表Ⅳ-22・図Ⅳ-26に示す。機動細胞珪酸体は、試料番号27～18で少なく、保存状態も不良である。その他の試料では良好に産出する。短細胞珪酸体は全試料で良好に産出する。植物珪酸体組成は、試料番号21・18・11・9の間の層準で層位的に変化する。

試料番号27～21では、ヨシ属が多産し、チゴザサ属・キビ族・タケ亜科・コブナグサ属・ススキ属・イチゴツナギ亜科などを伴う。また、試料番号21では栽培種のイネ属の機動細胞珪酸体がわずかであるが産出する。

試料番号18～11では、ヨシ属が減少し、ウシクサ族が増加する。また、栽培種のイネ属もほぼ連続して出現するようになり、試料番号13・12では比較的多産する。

試料番号9～1では、栽培種のイネ属が増加し高率に出現するようになる。特に試料番号2・1では機動細胞珪酸体が60％以上の出現率を示す。また、イチゴツナギ亜科・シバ属も漸増する。これとは逆に多産していたウシクサ族は減少する。

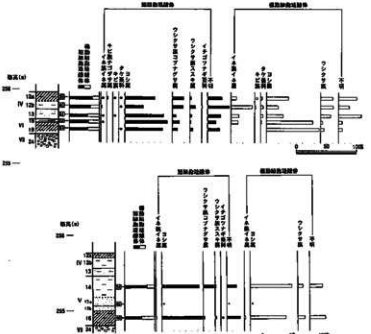

Ⅳ－25　Ⅰ区の植物珪酸体組成の層位分布

出現率は、イネ科型短細胞珪酸体を、イネ科以外の短細胞珪酸体の総数を基数として百分率で表示した。なお、●は1％未満の種類、＋はイネ科型短細胞珪酸体で200個未満、イネ科以外短細胞珪酸体で100個未満の試料で検出された種類を示す。

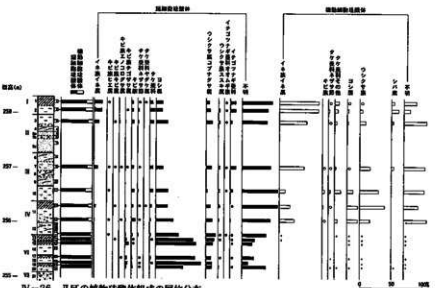

Ⅳ－26　Ⅱ区の植物珪酸体組成の層位分布

出現率は、イネ科型短細胞珪酸体を、イネ科以外の短細胞珪酸体の総数を基数として百分率で表示した。なお、●は1％未満の種類、＋はイネ科型短細胞珪酸体で200個未満、イネ科以外短細胞珪酸体で100個未満の試料で検出された種類を示す。

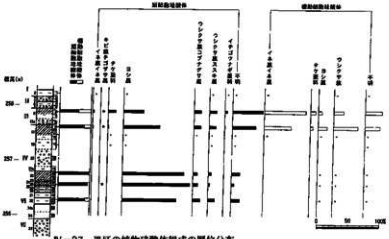

Ⅳ－27　Ⅲ区の植物珪酸体組成の層位分布

図版説明　イネ科型短細胞珪酸体、イネ科型非機動細胞珪酸体の出現を基準として百分率で表示した。なお、●は1％未満の頻度、＊はイネ科型短細胞珪酸体で200個未満、イネ科型非機動細胞珪酸体で100個未満の試料で検出された頻度を示す。

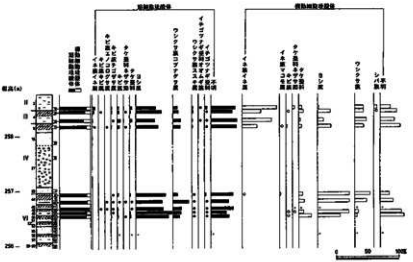

Ⅳ－28　Ⅳ区の植物珪酸体組成の層位分布

図版説明　イネ科型短細胞珪酸体、イネ科型非機動細胞珪酸体の出現を基準として　百分率で表示した。なお、●は1％未満の頻度、＊はイネ科型短細胞珪酸体で200個未満、イネ科型非機動細胞珪酸体で100個未満の試料で検出された頻度を示す。

（3）Ⅲ区

結果を表Ⅳ-23・図Ⅳ-27に示す。植物珪酸体は、試料番号６・９を除き保存状態が悪い。試料番号１・11・13の３試料では短細胞珪酸体・機動細胞珪酸体とも検出個体数が少なく、試料番号16・21・26の３試料では機動細胞珪酸体の検出個体数が少ない。植物珪酸体群集は、試料番号16～26と試料番号６・９で異なる。試料番号16～26では、ヨシ属が優占し、ウシクサ族を伴う。これに対して、試料番号６・９ではヨシ属が減少し、タケ亜科が増加して、イネ属機動細胞珪酸体が多産する。なお、イネ属は試料番号11より検出されている。

（4）Ⅳ区

結果を表Ⅳ-24・図Ⅳ-28に示す。植物珪酸体は試料番号20で短細胞・機動細胞珪酸体の検出個数が少なく、不良である。その他の試料では試料番号12を除いて比較的良好に産出する。試料番号12では機動細胞珪酸体の検出個数が少ない。

植物珪酸体組成は、試料番号８・４の間の層準で変化する。試料番号８までは、ヨシ属が多産し、チゴザサ属・キビ族・タケ亜科・ウシクサ族コブナグサ属・ススキ属・イチゴツナギ亜科などを伴う。このうちウシクサ族が試料番号10・８で多く検出される。また、栽培種のイネ属は、試料番号８で機動細胞珪酸体が少数検出される。

試料番号４～１では栽培種のイネ属が増加し、機動細胞珪酸体で約24～60％の高率出現を示す。これとは逆にヨシ属が減少する。

4．考察

4－1．堆積域の古環境と稲作

本遺跡における堆積域の古環境については、調査区間で微地形の違いがあることから、まず、各調査区の古環境について述べ、続いて上記した全調査区を通じた層序区分に基づいて環境変遷を整理する。

（1）各調査区の環境

・Ⅰ区

調査区最下位の砂礫層（24層：Ⅶ層）の上位に堆積する、弥生時代の遺物包含層19層（Ⅵ層）は、珪藻化石の保存状態が悪く、化石数も少なかった。18層（Ⅵ層）でも種の同定に至らないもの（Diploneis spp. や Pinnularia spp. など）が比較的多く検出され、珪藻殻の保存状態は悪った。このような保存状態の主な原因としては、堆積後の続成作用により溶解したものと考えられる。珪藻殻は、非晶質シリカ（オパールA）で構成されるが、続成作用の進行に伴いオパールCTに変化する。オパールCTに変化する際には、珪藻殻のほとんどは分解されることが知られている。他の産出をみた試料についても群集の組成からみると貧弱であり、選択的に残った群集と考えれられ、産出をみた試料についても少なからず続成作用の影響は受けていると考えられる。なお、オパールAからオパールCTへの変化は、時間に大きく左右されるものではなく、その堆積層を構成する堆積物と地層中を移動する水による影響が強いと考えられる。

このように19・18層（Ⅵ層）の堆積環境は特定できないものの、層相および陸生珪藻の種群が多いこと、好気的環境下では分解消失する花粉化石がほとんど検出されないことから、好気的環境となることのある湿地のような場所であった可能性がある。また、植物珪酸体組成において水湿地に普通なヨシ属・コブナグサ属が多産していることから、調査地点周辺にはこれら水湿地生の草本植物が分布していたことが推定される。さらに18層からはわずかであるが栽培種のイネ属が検出されたことから、堆積域周辺で稲作が行われていた可能性がある。

18層（Ⅵ層）の堆積期には調査区南部には流路が形成されている。この流路を埋積する16層・15層（Ⅴ層）では、乾いた好気的環境に特に耐性のある陸生珪藻A群の Hantzschia amphioxys、Navicula mutica、Amphora montana が優占した。伊藤・堀内（1991）によれば、陸生珪藻が全体の70～80％以上を占めれば、その堆積物が堆積した場所は水域でなく多少の湿り気を保持した陸上の好気的環境であるとされている。両層の比率は、この比率とほぼ等しいこと、層相などから、当時の流路内は、水流による砕屑物が運搬・堆積する湿地のような場所であったが、流水の影響が弱まる時期には表層が乾いたことがあったことが推定される。また、植物珪酸体組成から、湿潤的な環境に生育するヨシ属・コブナグサ属が流路内およびその周辺に分布していたことが推定される。

流路が埋没後、調査区の広い範囲を覆う13層～12ａ層（Ⅳ層）では、流水性種や陸生珪藻が低率ながらも産出し、流水不定性種が高率を占めるようになるが、特定の種類が高率に出現することはなく、完形率も低かった。このような群集の特徴は、河川の氾濫堆積物などの珪藻群集に認められる特徴と類似するものである。したがって、当時の調査地点は河川の氾濫の影響を受ける不安定な場所であったことが推定される。堆積域にはヨシ属・コブナグサ属などのイネ科植物や、カヤツリグサ科などの草本植物が分布していたとみられる。また、栽培種のイネ属が12b層で、機動細胞珪酸体で30％以上と高率に出現したことから、本層堆積後には調査地点近傍で稲作が行われていた可能性がある。

・Ⅱ区

20～13層（Ⅵ層）は、ほとんどの層準から珪藻化石が検出されなかった。このような産状の原因としては、先述したように堆積後の続成作用により溶解したものと考えられる。比較的良好な産状を示した15層（Ⅵ層）では、沼沢湿地付着生種や水溜まりなど極小さな水域に特徴的な種群、陸生珪藻の種群などが産出した。このことから、堆積域は一時的にせよ沼沢や湿地のような比較的静穏な環境となった可能性がある。この堆積域には、植物珪酸体で多産したヨシ属などの大型の草本植物が分布していたと考えられる。また、栽培種のイネ属に由来する植物珪酸体が14・13層から検出されたが、その出現数はわずかであり、上位層からの落ち込みの可能性もあることか

ら、調査区近辺で稲作が行われていたかは特定できない。

12・11層（Ⅳ層）でも珪藻化石の保存は悪く、堆積後の続成作用により溶解したものと考えられる。比較的良好な産状を示した11層下部の組成は、好気的環境を指標する陸生珪藻、流水域を指標する好流水性種（中～下流性河川指標種を含む）、流水・止水域を指標する流水不定性種など、相反する環境を指標する種群から構成されていた。このような産状は、本層が土石流堆積物であることに起因し、上流域に分布する堆積物を取り込みながら、再堆積した結果を反映していると考えられる。土石流の発生は、出土遺物より、古墳時代以前と推定される。この土石流堆積物からは栽培種のイネ属植物珪酸体が多産した。堆積環境を考慮すると、土石流発生以前に後背地で稲作が行われていたことが窺われる。また、土石流堆積後の調査地点は裸地化したが、その後、ウシクサ族（ススキ属を含む）などが生育する草地へと変化したことが推定される。

砂・礫といった粗粒砕屑物からなる10～6層（Ⅲ層）は、Ⅰ区側から連続して分布する土石流堆積物である。この土石流の規模は大きく、調査域の景観を一変したものとみられる。Ⅰ区北部に土石流が通過した谷が確認されている。本土石流堆積物を構成する10・7層の珪藻化石群集も、上記した11層と同様な組成を示しており、同様の由来が考えられる。また、7層ではイネ属の植物珪酸体が、下記する現在の水田耕土とほぼ同等の値を示した。このことから、本土石流が発生した頃に降背地域の広い範囲で稲作が行われていた、あるいはその集約度が高くなっていたことなどが想定される。また、本層準からはソバ属花粉化石も検出されたことから、当時の栽培種の一種であった可能性がある。

3層（Ⅱ層上部）は珪藻化石が極めて少なかったが、この原因として、続成作用による溶解が考えられる。本層からも現在の水田耕土と同等のイネ属植物珪酸体が検出されたことから、調査区内で稲作が行われていたことが推定される。最上位の1層（Ⅰ層）では、好汚濁性種や富栄養水域に一般的な珪藻化石が多産した。本層が現在の水田耕土であることから、水田の水質を反映している可能性が高く、富栄養な水質が推定される。

・Ⅲ区

32層からは珪藻化石がほとんど検出されなかったが、これは堆積後の続成作用により溶解したものと考えられる。堆積環境は不明であるが、イネ科・ヨモギ属の花粉化石やヨシ属の植物珪酸体群集が多産したことから、堆積域近辺に開けた場所が存在したことが推定される。ヨシ属は、湿地や河川敷きなどに群落をつくる植物であり、当時の堆積域にはヨシ属が繁茂する湿地のような場所が存在したことが考えられる。

25・22層は、珪藻化石では流水不定性種が優占し、その中には沼沢湿地付着生種や淡水域でも多少の塩分がある水域に適した好塩性種が多産した。一方、花粉化石と植物珪酸体は32層と同様な組成を示した。これらのことから、調査地点周辺はヨシ属などの草本植物が分布する沼沢地や湿地のような場所であったことが推定される。ただし、22層では陸生珪藻が多産したことから、常に冠水する場所でなく、しばしば乾くことがある場所であったことが推定される。本層は弥生時代前期末～中期初頭と考えられている。

以上の弥生時代およびそれ以前の堆積物からは、アズキ属・ソラマメ属などのマメ科花粉が産出した。これらの種類には、栽培種が含まれるが現段階では花粉化石の形態から栽培種を識別することは困難である。ただし、当時の生業活動を考える上で考慮しておきたい結果である。

18層・17層下部では、微化石がほとんど検出されなかったため、環境は不明である。17層下部の試料からは、わずかであるがイネ属機動細胞珪酸体が検出されたが、上位からの落ち込みの可能性もあり、稲作に由来するものか否かの判断はつかない。

古墳時代の祭祀跡や土坑が確認された17層上部では、陸生珪藻が全体の80％以上を占めた。先述した伊藤・堀内（1991）の見解に基づくと、当時の調査地点一帯は多少湿り気のある好気的環境であったことが推定される。このことは好気的環境では分解消失する花粉化石がほとんど産出しなかったことからも裏づけられる。また、栽培種のイネ属機動細胞珪酸体が多産したことから、近辺で稲作が行われていたことが推定される。

平安時代と考えられる8層は、水生珪藻が優占し、好止水性種が多産した。好止水性種のNitzschia sinuata var. delogneiは、埼玉県の長瀞岩石園プール（岩畳の表面に形成された窪地に水が溜まったもの）から多量に認

められたNitzschia heidenii と同種異名であり（Krammer K. and Lange-Bertalot,H., 1988）、小型の水域を好む種類とされている（小林, 1960）。また、本種の汚濁に対する適応性は強～弱中腐水性（Krammer K. and Lange-Bertalot,H., 1988）とされている。本種の他にも有機汚濁の進んだ富栄養水域を好む種類として、好汚濁性種のNitzschia amphibia、好塩性のRhopalodia gibberula などが認められた。これらのことから、富栄養の水質を呈した水深の浅い水域環境が推定される。このことは、オモダカ属・カヤツリグサ科・ミズアオイ属・アカウキクサ属など、水深の浅い水域に生育する水生植物の花粉化石が検出されたことからも指示される。また、本層準からは栽培種のイネ属の植物珪酸体が多産したことから、調査地点で稲作が行われていたことが推定される。

以上のような微化石から推定される環境は、本層準で水田が確認されていることと調和的な結果といえる。すなわち、当時の水田は湿地を利用した水田であったことを示し、オモダカ属などの水生植物が水田雑草として分布していた可能性がある。

・Ⅳ区

58～44層（Ⅵ層）からは、珪藻化石がほとんど検出されなかった。この原因は、堆積後の続成作用による溶解が考えられる。このため堆積環境は特定できないが、植物珪酸体でヨシ属が卓越したことから、調査地点は湿地のような場所であった可能性がある。ただし、44層ではウシクサ族（ススキ属を含む）が増加することから、乾燥した場所も拡がった可能性がある。また、本層準から栽培種のイネ属植物珪酸体が検出されたが、その出現数はわずかであり、遺跡近辺で稲作が行われていたかは不明である。

6層（Ⅳ層上部）の珪藻化石群集は、中～下流性河川指標種、沼沢湿地付着生種、陸生珪藻の種類などから構成されており、混合群集の特徴を有する。このような特徴は、氾濫堆積物などの珪藻群集に認められる特徴に類似しており、本層もまたそのような堆積環境が推定される。また、栽培種のイネ属が高率に出現することから、調査区近辺では稲作が行われていた可能性がある。

4層では、流水不定性種に次いで止水性種が多産した。その中には、中～下流性河川指標種群、や沼沢湿地付着生種群の環境指標種、水溜まり等の小規模水域に特徴的な種（Nitzschia sinuata var. delognei）が認められた。これらのことから、調査区は、小規模な水域を伴う湿地のような場所であったことが推定される。堆積域には、ガマ属・オモダカ属・ミズアオイ属・ヨシ属などの水生植物が分布していたと見られる。また、栽培種のイネ属が高率に出現したことから、調査地点で稲作が行われていたことが推定される。

（2）Ⅰ区～Ⅳ区の地形発達と古環境について

本遺跡のⅠ区からⅣ区にかけての古地理および古環境は、古い時期よりⅦ～Ⅰ期に区分できる。各期毎の古地理および古環境について以下に述べる。

1）Ⅶ期

Ⅶ層の砂礫層の堆積期が相当する。堆積年代は、遺物の出土状況から弥生時代前期以前と推定される。本層の成因は、現段階では不明であるが、調査区の広い範囲を覆っていることや、上方細粒化のシークエンスを示すことから、大規模な河川の氾濫堆積の可能性がある。

本層堆積後の調査区の地形は、Ⅳ区からⅠ区にかけて緩く傾斜する地形面となっており、比高差はそれ程なかったとみられる。Ⅰ区北側からⅡ区には、凹地が存在したことが推定される。

2）Ⅵ期

Ⅵ層の堆積期が相当する。堆積年代は、遺物の出土状況から弥生時代頃と推定される。この頃には、調査区一帯でシルト・粘土などの細粒砕屑物の堆積が進行するようになり、Ⅶ層のような砂礫の堆積は認められなくなる。おそらく、Ⅶ層を形成した流路が調査区より離れた場所に流路変更したことにより、調査区近辺が河川の後背湿地のような場所となったのであろう。

この湿地には、ヨシ属などの大型の草本植物が繁茂していたことが推定される。これらの草本植物の遺体はほとんどが分解消失していることや、微化石の産状から、常に冠水している湿地ではなかったと考えられる。また、

河川氾濫時には溢流堆積物が覆ったとみられるが、堆積物を一掃するような氾濫はなかったと考えられる。本層上部では、弥生時代の遺物が出土しているが、これらは当時の調査区近辺よりもたらされたものであることが推定される。

3）Ⅴ期

Ⅰ区南部に形成された流路埋積物であるⅤ層の堆積期が相当する。流路の形成はⅥ期後半期に相当する。流路周辺は乾いた場所であったことが推定される。

4）Ⅳ期

Ⅳ層の堆積期が相当する。本時期には、調査区北側で御勅使川扇状地の扇端堆積物の堆積をみるようになる。土石流の発生時期は、遺物の出土状況から、古墳時代後期頃と推定される。Ⅳ区からⅢ区にかけて堆積した土石流堆積物の堆積は、北側で高く、南側で低い、比高差のある地形を形成した。また、この堆積により、Ⅰ区北側には扇状地から続く、流路が形成されたことが推定される。

調査区内の環境は、泥流が堆積した場所は短期間ではあるが裸地化したとみられる。その後、ヨシ属などの草本植物からなる植生が成立した。一方、泥流堆積物の影響が小さかった調査区南側は基本的にはⅦ期と同様な環境が継続していたとみられる。

本時期には、いずれの調査区の堆積物からも栽培種のイネ属が高率に出現するようになる。このことは、扇状地扇端から低地にかけて、稲作が広い範囲で行われていたことを示唆する。

5）Ⅲ期

Ⅲ層の堆積期が相当する。Ⅲ層はⅠ区北側に形成された流路を流下した土石流堆積物である。その規模は大きく、調査区北側の前時期に発生した土石流面をも覆っており、Ⅰ・Ⅱ区ではⅥ・Ⅴ層を浸食しながら流下したことが推定される。発生時期は、遺物の出土状況から古墳時代後期以降、平安時代までの間のある時期と推定される。この土石流の堆積により、調査区は全て扇状地上に立地することになる。土石流が流下した流路は、その後も流路として存在し、扇状地の発達に関与したとみられる。

土石流堆積後には、流路周辺の扇状地扇端付近で稲作が行われるようになる。これは，Ⅲ区で水田が検出されていることや、栽培種のイネ属由来の化石が多産したことから推定される。このような平安時代頃の扇状地扇端付近の土地利用状況は、甲府盆地南部の京戸川扇状地扇端部でも確認されている。そこでは、扇状地上に堆積した掌状に延びる砂礫堆を利用して畦畔が構築されており、扇状地発達に伴う地形変化を巧みに利用した棚田耕作が確認されている。

6）Ⅱ・Ⅰ期

Ⅱ層とⅠ層の堆積期が相当する。Ⅲ期以後も扇状地は発達し、表層は泥流や流水成の堆積物が覆ったとみられる。これらの堆積後の安定期には稲作が再び行われていたことが推定される。

4－2．周辺植生

遺跡周辺の森林植生は、木本花粉化石群集がⅥ層からⅡ層まで層位的に多少変化するものの、概ね類似することから、弥生時代から平安時代の頃まで同様であったと考えられる。木本花粉化石群集は、モミ属・ツガ属・スギ属の多産と、コナラ亜属・アカガシ亜属・クリ属－シイノキ属・ニレ属－ケヤキ属の伴出によって特徴づけられる。モミ属・ツガ属花粉は、花粉分析結果では実際の植生に対して、過小に評価されることが知られている。したがって、今回のようなモミ属・ツガ属の多産は、花粉を供給した母樹が後背地域において広く分布していたことを示している可能性がある。また、ここでのモミ属・ツガ属は暖温帯常緑広葉樹林（照葉樹林）の主要構成要素であるアカガシ亜属を随伴することを考慮すると、暖温帯から冷温帯にかけての推移帯に成立する中間温帯林の構成要素であるモミ・ツガに由来する可能性が高い。以上のことから、当時の調査地点の後背地域にはモミ・ツガの卓越する植生が拡がっていた可能性が高く、扇状地上の谷沿いにはクルミ属・ニレ属－ケヤキ属・トチノキ属などの河畔林が分布していた可能性がある。

このような花粉化石群集および推定される植生は、隣接する向河原遺跡や二本柳遺跡でも確認されており、本地域における普遍的な植生を反映していることを示している。このような植生は、これら周辺遺跡の調査結果から、その後、二次林としてのマツ林へと変遷していくことが明らかとなっている。その時期は平安時代以降と推定される。

縄文時代後晩期以降に温帯性針葉樹が増加する減少は近畿地方で認められている（古谷，1979；前田，1984など）。これらの植生変化は、「弥生の小海退」に伴う気候変動、降水量の増加および冷涼化により分布拡大したとされている（那須，1989）。関東地方でも、縄文時代中期と後晩期に温帯性針葉樹が増加しており、これが縄文海進後の気候寒冷化の中で起こった浅谷の形成で表徴される環境の小変動を契機として生じたとされている（辻，1988）。本地域でこのような温帯性針葉樹からなる林分が形成されていた背景にも、そのような気候的な要因が関係している可能性がある。ただし、ツガは、現在急峻な地形に分布しており（倉田，1977）、土地的条件が悪い場所でも生育することが可能である。調査地点の周辺は、扇状地地域に位置しており土壌条件が比較的不安定な環境であったことがうかがえることから、本地域に成立していた植生は、気候要因だけでなく、土地的要因に制約を受けていたとも考えられる。

これらのことについては、今後、本遺跡が位置する扇状地の地形発達過程と、植物化石群の検討を流域に沿った複数の遺跡で行う必要があり、扇状地域における人間の活動を捉える上で重要な課題となる。

Ⅱ．Ⅰ・Ⅲ区で検出された動植物遺体の種類

1．樹種同定

（1）試料

試料は、発掘調査の段階で採取された杭材など15点（分析番号1～15）である。各試料の詳細は、樹種同定結果と共に表Ⅳ-29に記した。

（2）方法

剃刀の刃を用いて、試料の木口（横断面）・柾目（放射断面）・板目（接線断面）の3断面の徒手切片を作製する。切片は、ガム・クロラール（抱水クロラール・アラビアゴム粉末・グリセリン・蒸留水の混合液）で封入し、プレパラートとした。プレパラートは、生物顕微鏡で木材組織の特徴を観察し、種類を同定する。

Ⅳ－29　樹種同定結果

試料番号	出土地	用途など	時代性	樹種
1	Ⅰ区第1面SA01(No.3)	杭（丸）	古墳時代後期	針葉樹
2	Ⅰ区第1面SA01(No.5)	杭（角）	古墳時代後期	ヤマグワ
3	Ⅰ区第1面SA01(No.16)	杭（板）	古墳時代後期	コナラ属コナラ亜属クヌギ節
4	Ⅰ区第1面SA01(No.19)	杭（丸）	古墳時代後期	コナラ属コナラ亜属コナラ節
5	Ⅰ区第1面	構築材	古墳時代後期	オニグルミ
6	Ⅰ区第1面	構築材	古墳時代後期	コナラ属コナラ亜属クヌギ節
7	Ⅰ区第1面	構築材	古墳時代後期	針葉樹
8	Ⅰ区第2面NR01	杵	弥生時代中期～古墳時代初頭	コナラ属アカガシ亜属
9	Ⅲ区第2面SR05	立ち木（神木？）	古墳時代後期	広葉樹
10	Ⅲ区第2面	材（炭化）	古墳時代後期	ヒノキ属
11	Ⅲ区第2面	材（炭化）	古墳時代後期	コナラ属コナラ亜属コナラ節
12	Ⅲ区第2面	杭（炭化）	古墳時代後期	ヒノキ属
13	Ⅲ区第3面	杭	古墳時代後期	オニグルミ
14	Ⅲ区第3面	杭	古墳時代後期	コナラ属コナラ亜属コナラ節
15	Ⅲ区第3面	杭	古墳時代後期	コナラ属コナラ亜属コナラ節

（3）結果

樹種同定結果を表Ⅳ-29に示す。分析番号1,7は仮道管を主とすることから針葉樹、９には道管が見られることから広葉樹であることは確認できたが、保存状態が良好でないために種類の同定には至らなかった。その他の試料は、針葉樹１種類（ヒノキ属）、広葉樹５種類（オニグルミ・コナラ属アカガシ亜族・コナラ属コナラ亜属クヌギ節・コナラ属コナラ亜属コナラ節・ヤマグワ）に同定された。各種類の解剖学的特徴などを以下に記す。

・ヒノキ属（Chamaecyparis sp.）　　ヒノキ科

早材部から晩材部への移行は緩やか～やや急で、晩材部の幅は狭い。樹脂細胞は晩材部に限って認められる。放射組織は柔細胞のみで構成され、柔細胞壁は滑らか、分野壁孔はヒノキ型で１～４個。放射組織は単列、１～15細胞高。

・オニグルミ（Juglans mandshurica Maxim. subsp. sieboldiana (Maxim.) Kitamura）　クルミ科クルミ属

散孔材で年輪界付近でやや急に管径を減少させる。管孔は単独および２～４個が複合、横断面では楕円形、管壁は薄い。道管は単穿孔を有し、壁孔は密に交互状に配列する。放射組織は同性～異性Ⅲ型、１～４細胞幅、１～40細胞高。

・コナラ属アカガシ亜属の一種（Quercus subgen. Cyclobalanopsis sp.）　ブナ科

放射孔材で、管壁厚は中庸～厚く、横断面では楕円形、単独で放射方向に配列する。道管は単穿孔を有し、壁孔は交互状に配列する。放射組織は同性、単列、1～15細胞高のものと複合放射組織とがある。年輪界は不明瞭。

アカガシ亜属（カシ類）には、アカガシ（Quercus acuta Thunberg）、イチイガシ（Q. gilva Blume）、アラカシ（Q. glaunca Thunberg）など7種類があるが、果実の構造からコナラ亜属に分類される常緑低木～小高木にウバメガシ（Q. phyllyraeoides Asa Gray）も、材構造上はカシ類と類似する。カシ類は、暖温帯常緑広葉樹林（いわゆる照葉樹林）の主要な構成種であり、主として西南日本に分布する。このうち最も高緯度地域にまで分布するのがアカガシで、宮城・新潟県が北限である。材は重硬・強靭で、器具・機械・建築・薪炭材などに用いられる。

・コナラ属コナラ亜属クヌギ節（Quercus subgen. Lepidobalanus sect. Cerris sp.）　ブナ科

環孔材で孔圏部は１～３列、孔圏外で急激に管径を減じたのち、漸減しながら放射状に配列する。道管は単穿孔を有し、壁孔は交互状に配列する。放射組織は同性、単列、１～20細胞高のものと複合放射組織とがある。

・コナラ属コナラ亜属コナラ節（Quercus subgen. Lepidobalanus sect. Prinus sp.）　ブナ科

環孔材で孔圏部は１～２列、孔圏外で急激に管径を減じたのち、漸減しながら火炎状に配列する。道管は単穿孔を有し、壁孔は交互状に配列する。放射組織は同性、単列、１～20細胞高のものと複合放射組織とがある。

・ヤマグワ（Morus australis Poiret）　　クワ科クワ属

環孔材で孔圏部は１～５列、晩材部へ向かって管径を漸減させ、のち塊状に複合する。道管は単穿孔を有し、壁孔は密に交互状に配列、小道管内壁にはらせん肥厚が認められる。放射組織は異性Ⅱ～Ⅲ型、１～６細胞幅、１～50細胞高で、しばしば結晶を含む。

（4）考察

同定を行った木材は、杵、構築材、杭、用途不明の材、神木？に分類される。杵はアカガシ亜属であった。アカガシ亜属は堅い材質を有しており、杵に堅い木材が使用されている傾向と調和的である。このことから、本地域においても他地域と同様の木材利用が行われていたことが指摘できる。

ところで、杵とセットとなる臼は、搗く空間の断面の形態から２種類に分けられ、セットとなる杵の形態や粉砕効果の違いが指摘されている（奈良国立文化財研究所、1993）。このような杵と臼の使い分けが、使用する樹種にもみられるのか興味がある。今後は、樹種と杵の形態や臼との関係等についても考慮したい。構築材では、オニグルミ、クヌギ節、針葉樹が各１点同定され、用材選択にややバラツキがある。しかし、オニグルミとクヌギ節は、共に強度が高い材質を有する点で共通点がある。このことから、強度に重点を置いた用材選択が行われていた可能性がある。

杭材では、針葉樹、ヤマグワ、クヌギ節、コナラ節、ヒノキ属、オニグルミが確認され、コナラ節が最も多い。本地域では、二本柳遺跡や大師東丹保遺跡などで多くの杭材について樹種同定が行われている（未公表資料）。これらの樹種を見ると、ヒノキ属が圧倒的に多いが、特に時代や遺構などで変化する様子は見られない。これらの結果からは、杭材には特定の樹種が選択されていたのではなく、周辺で入手可能な木材が使用されていたことが推定される。ヒノキ属は木製品にも多く確認されることから、木製品を作るために伐採した際の枝や余材、廃材の転用なども考えられる可能性もある。今回の結果についても、特に樹種を選択していた様子は見られず、他の遺跡と同様のことが指摘できる。

コナラ節とヒノキ属に同定された材と広葉樹に同定された神木は、試料の詳細が不明である。今後用途等を明らかにした上で検討する必要がある。

2．種実遺体同定

（1）試料

試料は、発掘調査の段階で採取された種実9点（分析番号73～81）である。各試料の詳細は、結果とともに表示する。

（2）方法

肉眼あるいは双眼実体顕微鏡下で種類を同定した。

（3）結果

結果を表Ⅳ-30に示す。以下に形態的特徴について示す。

・トチノキ（Aesculus turbinata Blume.）　トチノキ科

種皮が検出された。大きさは2.5cm程度。不定形で、種皮は薄く堅い。表面には黒く艶のある部分と、黒褐色でざらつく部分とがある。

・イネ（Oryza sativa L.）　イネ科イネ属

胚乳が検出された。炭化しており、大きさは5mm程度。胚が位置する部分は欠如し大きく窪んでいる。表面には縦に平行な隆起構造が数本認められる。

・トウガン（Benincasa hispida Cogn.）　ウリ科トウガン属

種子が検出された。種子は褐色。長さ13mm程度。長楕円形をしており、種皮は厚く弾力がある。

・ヒョウタン類（Lagenaria sp.）　ウリ科ユウガオ属

種子が検出された。褐色で長さ10mm程度。長楕円形をしており、周辺部が隆起する。種皮は厚く弾力がある。

（4）考察

今回検出された種類はいずれも有用な種実であり、特にイネ、ヒョウタン類、トウガンは栽培植物であり、周辺で栽培されていたものが持ち込まれた可能性がある。

Ⅳ－30　種実遺体同定結果

試料番号	出土地	時代性	種類（個数）
16	Ⅰ区第1検出面	古墳時代後期	トウガン（24）
17	Ⅲ区第2面SR04	古墳時代後期	イネ（11）
18	Ⅲ区第2面SR04	古墳時代後期	トチノキ（1）
19	Ⅲ区第3検出面	弥生時代	トチノキ（1）
20	Ⅲ区第3検出面	弥生時代	トウガン（1）
21	Ⅲ区第3検出面	弥生時代	トチノキ（2）
22	Ⅲ区第3検出面	弥生時代	同定不能
23	Ⅲ区第3検出面	弥生時代	ヒョウタン類（1）
24	Ⅲ区第3検出面	弥生時代	同定不能（根？）

イネの出現は、別報の植物珪酸体分析結果とも調和的である。平安時代の遺構面では畦畔状遺構が確認されているが、これは水田に伴うものである可能性がある。

トウガン・ヒョウタン類は、イネと同様に渡来した植物である。熱帯アジアを原産とるトウガンは、日本での検出例は弥生時代までさかのぼることができるが、出土数は少ない。果肉を食用とする。ヒョウタン類は、日本での検出例は縄文時代前期にまでさかのぼることができるが（千葉県富津市の貝塚、福井県鳥浜貝塚）、多くの検出例が知られるようになるのは弥生時代以降である。ヒョウタン類には果皮が容器として利用されるヒョウタンのほか、果肉を食用とする（干瓢）ユウガオがある。

トチノキは、縄文時代以降の遺跡において多数出土しており、当時の重要な食料であったことが明らかになってきている。今回のトチノキも食用とされていた可能性があるが、その場合は灰汁などによるアク抜きが必要である。

3．出土獣骨の鑑定　　金子浩昌

（1）試料

試料は、発掘調査時に採取された歯・骨の21点（分析番号24～45）である。時代性は弥生時代中期前半と古墳後期の文化面から出土したものである。このうち、試料番号32・33は古墳時代後期の土器集中区（SR05）から出土した獣骨片である。これら試料の一覧は結果とともに表Ⅳ-31に示す。

（2）結果

鑑定結果を表17、検出された動物遺体の種名を以下に示す。

哺乳綱 Class Mammalia
　奇蹄目 Order Perissodactyla
　　ウマ科 Family Equidae
　　ウマ Equus caballus
　偶蹄目 Order Artiodactyla

Ⅳ－31　出土獣骨の鑑定結果

試料番号	出土地	遺物取上番号	時代性	種類・部位
25	Ⅰ区第２面SR01	No. 3877	弥生時代中期前半	イノシシ：上顎臼歯片（未萌出歯）
26	Ⅰ区第２面SR01	No. 17656	弥生時代中期前半	イノシシ：臼歯片（咬耗＋＋）
27	Ⅰ区第２面SR01	No. 18313	弥生時代中期前半	ニホンジカ：左下顎歯列
28	Ⅰ区第２面SR01	No. 17193	弥生時代中期前半	焼骨小片
29	Ⅰ区第２面SR01	No. 17659	弥生時代中期前半	焼骨片
30	Ⅲ区第２面SR03	No. 25275	古墳時代後期	焼獣骨片
31	Ⅲ区第２面SR03	No. 24745	古墳時代後期	焼骨小片
32	Ⅲ区第２面SR03	No. 25281	古墳時代後期	焼骨小片
33	Ⅲ区第２面SR04	No. 24062	古墳時代後期	焼獣骨片（同一個体由来の破片４個）
34	Ⅲ区第２面SR04	No. 25299	古墳時代後期	焼骨小片
35	Ⅲ区第２面SR04	No. 25404	古墳時代後期	焼骨小片
36	Ⅲ区第２面SR04	No. 25380	古墳時代後期	焼骨小片
37	Ⅲ区第２面SR04	No. 20971	古墳時代後期	植物質遺体
38	Ⅲ区第２面SR04	No. 25291	古墳時代後期	焼骨片
39	Ⅲ区第２面SR05	No. 25110	古墳時代後期	ウマ：左上顎臼歯
40	Ⅲ区第２面SR05	No. 25120	古墳時代後期	ウマ：右下顎臼歯
41	Ⅲ区第２面	No. 23794	古墳時代後期	焼骨小片
42	Ⅲ区第２面	No. 24468	古墳時代後期	焼骨小片
43	Ⅲ区第２面	No. 24164	古墳時代後期	焼骨小片
44	Ⅲ区第２面	No. 19951	古墳時代後期	焼骨小片
45	Ⅲ区第２面	No. 23363	古墳時代後期	ウマ：右第１切歯

イノシシ科 Family Suidae

イノシシ Sus scrofa

シカ科 Family Cervidae

ニホンジカ Cervus nippon

本遺跡で検出された獣骨には火を受けて焼けた状態になっていた骨とそのような状態になっていない獣骨があった。

a）焼骨

火をうけた骨は灰白色に変色し、小さく脆くなっていた。また、その動物種、部位を確認できた標本もなかった。四肢骨の断片であったと思われる。おそらくイノシシもしくはシカのような動物骨であったろう。

b）火を受けていない遺骸

・ウマ (Equus caballus)

右第1切歯、左上顎臼歯、右下顎臼歯のそれぞれが1点づつあったのみである。この3点がどのような個体関係にあったかは不明である。少なくとも下顎臼歯は大きく、咬耗も他の歯ほどには進んでいないので別個体のものであろう。

・イノシシ (Sus scrofa)

臼歯二点があるが、一点は未萌出歯であって、3才未満の個体であろう。別の一点はM_2もしくはM_3の破片であって、エナメル質が穿孔する程度の咬耗であった。

・ニホンジカ (Cervus nippon)

左下顎歯列が残るもので、おそらく下顎骨のあったものが骨質のみ腐植して歯が残ったものであろう。最後の歯のM_3も萌出していた下顎骨であるが、ここでは取り上げられていない。しかし、多分3才前後であったと思われる。

（3）結語

本試料のイノシシ、シカについては弥生時代中期前半の土器集中区（SR01）からの出土である。これらの獣骨は、土器及び石器とともに廃棄されたものと思われる。ウマについては古墳時代後期の土器集中区（SR05）から出土しており、何等か祭祀的な意味もあった可能性も考えられる。

<引用文献>

安藤一男（1990）淡水産珪藻による環境指標種群の設定と古環境復元への応用．東北地理．42，p.73-88.

Asai,K.&,Watanabe,T.（1995）Statistic Classification of Epilithic Diatom Species into Three Ecological Groups relating to Organic Water Pollution (2) Saprophilous and saproxenous taxa. Diatom, 10, p.35-47.

堀内誠示・高橋　敦・橋本真紀夫（1996）珪藻化石群集による低地堆積物の古環境推定について．－混合群集の認定と堆積環境の解釈－，日本文化財科学会，第13回大会研究発表要旨集，p.62-63.

古谷正和（1979）大阪周辺地域におけるウルム氷期以降の森林植生変遷．第四紀研究．18，p.121-141.

Hustedt,F.（1937-1938）Systematische und okologische Untersuchungen uber die DiatomeenFlora von Java, Bali und Sumatra Nach dem Material der Deutschen limnologischen Sunda-Expedition. Teil I～Ⅲ, Band. 15, p.131-506：Band.16, p.1-155,p.274-394.

伊藤良永・堀内誠示（1991）陸生珪藻の現在に於ける分布と古環境解析への応用．珪藻学会誌，6，p.23-45.

Krammer,K.（1992）PINNULARIA, eine Monographie der europaischen Taxa. BIBLIOTHECA DIATOMOLOGICA BAND 26, p.1-353, BERLIN·STUTTGART.

Krammer,K. and Lange-Bertalot,H.（1986）Bacillariophyceae,Teil 1,Naviculaceae. Band 2/1 von:Die Suesswasserflora von Mitteleuropa, 876p., Gustav Fischer Verlag.

Krammer,K. and Lange-Bertalot,H.（1988）Bacillariophyceae,Teil 2,Epithemiaceae, Bacillariaceae,

Surirellaceae. Band 2/2 von:Die Suesswasserflora von Mitteleuropa, 536p., Gustav Fischer Verlag.
Krammer,K. and Lange-Bertalot,H. (1991a) Bacillariophyceae,Teil 3,Centrales, Fragilariaceae, Eunotiaceae. Band 2/3 von:Die Suesswasserflora von Mitteleuropa, 230p., Gustav Fischer Verlag.
Krammer,K. and Lange-Bertalot,H. (1991b) Bacillariophyceae,Teil 4,Achnanthaceae,Kritsche Ergaenzungen zu Navicula(Lineolatae)und Gomphonema. Band 2/4 von:Die Suesswasserflora von Mitteleuropa, 248p., Gustav Fischer Verlag.
近藤練三・佐瀬　隆（1986）植物珪酸体分析，その特性と応用．第四紀研究，25，p.31-64.
倉田　悟（1977）ツガ．週刊朝日百科「世界の植物」，106，p.2505-2506，朝日新聞社.
Lowe,R.L.（1974）Environmental Requirements and pollution Tolerance of Fresh-water Diatoms.334p., In Environmental Monitoring Ser. EPA Report 670/4-74-005. Nat. Environmental Res.Center Office of Res.Develop., U.S. Environ. Protect. Agency, Cincinati.
前田保夫（1984）花粉分析学的研究よりみた近畿地方の洪積（更新）世後期以降の植生変遷．「日本植生誌　近畿」，p.87-98，至文堂.
那須孝悌（1989）活動の舞台：概論．永井昌文・那須孝悌・金関　恕・佐原　眞編，「弥生文化の研究１　弥生人とその環境」，p.119-130，雄山閣.
辻　誠一郎（1988）縄文と弥生　自然環境．「季刊考古学」，23，p.35-38，雄山閣.
平井信二（1979）木の辞典　第2巻．かなえ書房.
伊東隆夫（1990）日本の遺跡から出土した木材の樹種とその用途Ⅱ，木材研究・資料，26，p. 91-189
北村四郎・村田　源（1979）原色日本植物図鑑　木本偏＜Ⅱ＞．545p.，保育社
奈良国立文化財研究所（1993）木器集成図録　近畿原始偏（解説）．410p.
島地　兼・伊東隆夫編（1988）日本の遺跡出土木製品総覧．296p.，雄山閣

2　油田遺跡のテフラ

帝京大学山梨文化財研究所　河西　学

1．はじめに

甲府盆地を流れる釜無川の左岸には、赤石山地前縁の巨摩山地からの大量の砕屑物が御勅使川・滝沢川などの諸河川によって運搬され扇状地を形成している。油田遺跡は、滝沢川扇状地に位置している。この付近では、粗粒堆積物、砂層・シルト、あるいは泥炭質シルトなどの河成堆積物が堆積している。

本地域は、富士火山の北西に位置しており、巨摩山地前縁の市之瀬台地上の褐色ローム層中には、肉眼で層として確認できないものの、富士テフラの降灰の影響が長田口遺跡などで認められている（河西,1993)。1990年度の甲西バイパス関連遺跡試掘調査で若草町十日市場の県道北で行ったテフラ分析において、地表下3.35～3.5mに挟在される黒色泥炭層中にカワゴ平軽石Ｋｇ（約2800～2900年前）に対比される軽石型（多孔質型）火山ガラスが検出された。1992年度二本柳遺跡の調査でもＫｇが２地点で検出されている。油田遺跡は、二本柳遺跡よりも約１km南に位置している。そこでテフラによる地層の対比と地層断面に年代観を示すことを目的としてテフラ分析を行った。

2．試料

試料は、Ⅱ区東壁断面25点、Ⅲ区南壁断面で23点、Ⅳ区西壁断面20点である。試料は、各層ごとに適当な位置で採取し、その際、粗粒で砂質の部分は避けた。

3．分析法

試料は、湿ったまま約 20gを秤量後、水を加え超音波装置を用いて分散をはかり、分析篩（#250）で受けながら泥分を除去した。乾燥後、分析篩（#60,#250）を用いて >1/4mm および1/4～1/16mmの粒径に篩別・秤量し粒径組成を算出した。なお分析に用いた試料の乾燥重量は、別に同一試料約5～10gを秤量ビンにとり秤量後、乾燥器で105℃、5時間放置して得られた乾燥重量から算出した。鉱物粒子の観察は、 1/4～1/16mmの粒径砂をスライドグラスに封入し偏光顕微鏡下で行なった。１試料ごとに火山ガラス・風化物その他の粒子を含めた合計が1000粒になるように計数した。火山ガラスの形態分類は遠藤・鈴木（1980）の方法に従った。細粒結晶を包有するＦ型火山ガラスはＦ’型とし、ここではスコリアもこれに含めた。

4．分析結果

偏光顕微鏡下での計数結果を第Ⅳ-32に示す。これをもとに水分含有率、粒径組成、1/4～1/16mm全火山ガラス含有率、形態別火山ガラス含有率を算出し示す(図Ⅳ-33～35)。なお1/4～1/16mm全火山ガラス含有率、形態別火山ガラス含有率は、試料単位重量当たりの1/4～1/16mm粒径の火山ガラスの割合で表示した（注1)。特徴について以下に述べる。

Ⅱ区

水分含有率は層ごとに変化するが、上位層の方が水分含有率が低く、泥炭・泥炭質シルトなどでは高い傾向がある。

粒径組成において、砂層・砂質シルト層からのNos.5,6,6/7では>1/4mm粒径および1/4～1/16mm粒径の砂が多く含まれる。Nos.12,15,17,19,20,21などの泥炭質シルト・泥炭試料では1/4～1/16mm粒径砂分小含有率がきわめて低い。

1/4～1/16mm全火山ガラス含有率では、No.5(0.18％)とNo.11(0.14％)に明瞭な極大が認められる。後者はNos.10～12の範囲が極大を形成しているとみなせる。それ以外の試料ではきわめてわずかな火山ガラスの含有しか認められない。

火山ガラスを形態別にみると、Ｆ’以外の火山ガラスはきわめて低率であり、連続的にも検出されない。ここでのＦ’型火山ガラスは主としてスコリア粒子からなる。

Nos.10～12では黒色～黒褐色スコリアが多く赤色スコリアを伴い、新鮮なカンラン石・斜長石などのテフラ起源粒子が検出される。斜長石斑晶は内部に褐色ガラス質物質を包有する特徴を示す。黒褐色スコリアの一部はガ

Ⅳ－32　油田遺跡試料中のテフラ粒子（+は計数以外の検出を示す）

地点		油田遺跡																																		
試料番号		No. 1	No. 2	No. 3	No. 4	No. 5	No. 6	No. 6/7	No. 7	No. 8	No. 9	No. 10	No. 11	No. 12	No. 13	No. 14	No. 15	15/16	No. 16	No. 17	No. 18	No. 19	No. 20	No. 21	No. 22	No. 23
火山ガラス	A 無色		+		+				1	1				1												
	A 褐色																									
	A' 無色		1	2						1							1		1			1		1		
	A' 褐色												1													
	B 無色			2							+			1		2										
	B 褐色																									
	C 無色		+	2			+					1	1	1			1						+			+
	C 褐色				+																					
	D 無色																									
	E 無色																	1								
	F 無色			+	2					+	+	2	2			1				2	1	1			1	+
	F 褐色																									
	F 赤褐色																									
	F' 無色													1												
	F' 赤褐色										1		1	3												
	F' 褐色/黒色											2	15	29						3						
その他		1000	999	994	998	1000	1000	1000	999	998	999	995	980	964	1000	997	998	1000	998	995	999	998	1000	999	999	1000
合計		1000	1000	1000	1000	1000	1000	1000	1000	1000	1000	1000	1000	1000	1000	1000	1000	1000	1000	1000	1000	1000	1000	1000	1000

地点		油田遺跡																								
試料番号		No. 1	No. 2	No. 3	No. 4	No. 5	No. 6	No. 7	No. 8	No. 9	No. 10	No. 11	No. 12	No. 13	No. 14	No. 15	No. 16	No. 17	No. 18	No. 19	No. 20	No. 21	No. 22	No. 23
火山ガラス	A 無色	1						+	+							1					1			
	A 褐色																							
	A' 無色		1	1	1			1									1		1					1
	A' 褐色																							
	B 無色	2	1	1		1			1				1	1		2				1				
	B 褐色																							
	C 無色	6	3		1				1				+											
	C 褐色				1							2												
	D 無色																							
	E 無色		+					+								+								
	F 無色	3		+				1					1				1		1	1		1		1
	F 褐色																							
	F 赤褐色																							
	F' 無色																							
	F' 赤褐色															1								
	F' 褐色/黒色																							
その他		998	994	994	991	999	1000	998	998	1000	1000	997	999	999	1000	996	999	999	999	997	999	999	1000	998
合計		1000	1000	1000	1000	1000	1000	1000	1000	1000	1000	1000	1000	1000	1000	1000	1000	1000	1000	1000	1000	1000	1000	1000

地点		油田遺跡																				
試料番号		No. 1	No. 2	No. 3	No. 4	No. 5	No. 6	No. 7	No. 8	No. 9	No. 10	No. 11	No. 12	No. 13	No. 14	No. 15	No. 16	No. 17	No. 18	No. 19	No. 20
火山ガラス	A 無色																				
	A 褐色																				
	A' 無色		2		1	1					2	1								+	
	A' 褐色																				
	B 無色				1	1	1											+			
	B 褐色																				
	C 無色		1	3	2	5			1				+				+				
	C 褐色																				
	D 無色				1																
	E 無色			1	1	+															
	F 無色		2	1		1	2				1	+					1	+		1	
	F 褐色																				
	F 赤褐色																				
	F' 無色		1																		
	F' 赤褐色									1											
	F' 褐色/黒色		1	6	1	3	1														
その他			993	989	993	989	996	998	1000	996	999	999	1000	1000	1000	1000	999	1000	1000	999	1000
合計			1000	1000	1000	1000	1000	1000	1000	1000	1000	1000	1000	1000	1000	1000	1000	1000	1000	1000	1000

地点		Ⅳ区																			
試料番号		No. 1	No. 2	No. 3	No. 4	No. 5	No. 6	No. 7	No. 8	No. 9	No. 10	No. 11	No. 12	No. 13	No. 14	No. 15	No. 16	No. 17	No. 18	No. 19	No. 20
火山ガラス	A 無色																				
	A 褐色																				
	A' 無色		2		1	1				2	1							+			
	A' 褐色																				
	B 無色				1	1	1										+				
	B 褐色																				
	C 無色		1	3	2	5			1				+				+				
	C 褐色																				
	D 無色				1																
	E 無色			1	1	+															
	F 無色		2	1		1	2				1	+					1	+		1	
	F 褐色																				
	F 赤褐色																				
	F' 無色		1																		
	F' 赤褐色									1											
	F' 褐色/黒色		1	6	1	3	1														
その他			993	989	993	989	996	998	1000	996	999	999	1000	1000	1000	1000	999	1000	1000	999	1000
合計			1000	1000	1000	1000	1000	1000	1000	1000	1000	1000	1000	1000	1000	1000	1000	1000	1000	1000	1000

ラス質のものもあり、ときに斜長石・輝石の微晶を含む。Nos.10～12は泥炭質シルト層からの試料である。また F' 型火山ガラスの含有率曲線はテフラの降灰に特徴的とされるいわゆるヴィーナス曲線を描いている。以上のことからNos.11,12を中心にスコリア質テフラの降灰があったと考えられる。テフラの岩質から富士火山起源のテフラと推定される。この泥炭質シルト層からは鬼高式土器が出土していることから富士山弥生・古墳時代スコリア群（町田ほか,1984）に対比される可能性がある。ただし甲西町大師東丹保遺跡から弥生時代中期後半の包含層を覆って出土している大師スコリアとは、岩相的に類似点も存在するが、スコリアが輝石の微晶を含むことおよび層位的な点で異なるテフラであると考えられる。

カワゴ平軽石Ｋｇに対比される多孔質型火山ガラスの極大は検出されなかった。

Ⅲ区

水分含有率は、層ごとに変化するが、泥炭層～泥炭質シルトでは高い傾向がある。

粒径組成において、全体に＞1/4㎜粒径が少なく1/4～1/16㎜粒径がより多い傾向にある。泥炭層～泥炭質シルト試料での＞1/4㎜および1/4～1/16㎜粒径砂分の含有率は、約20％以下である。



Ⅳ−33　油田遺跡Ⅱ区のテフラ

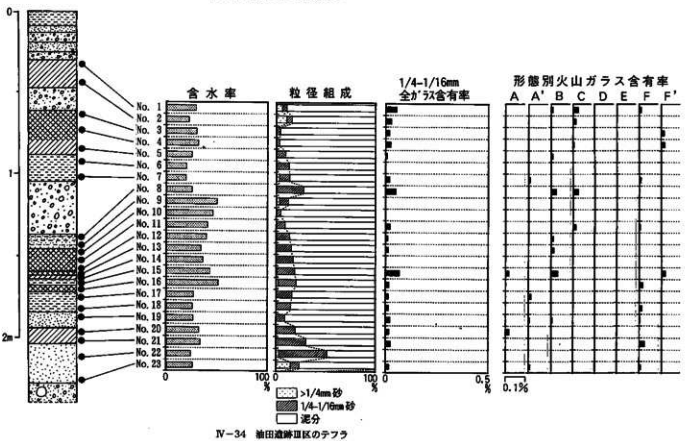

Ⅳ−34　油田遺跡Ⅲ区のテフラ

1/4～1/16mm全火山ガラス含有率では、全体にきわめて少なく、Nos.1,8,15で0.06～0.07％を示し、他は0.03％以下ときわめて少ない。

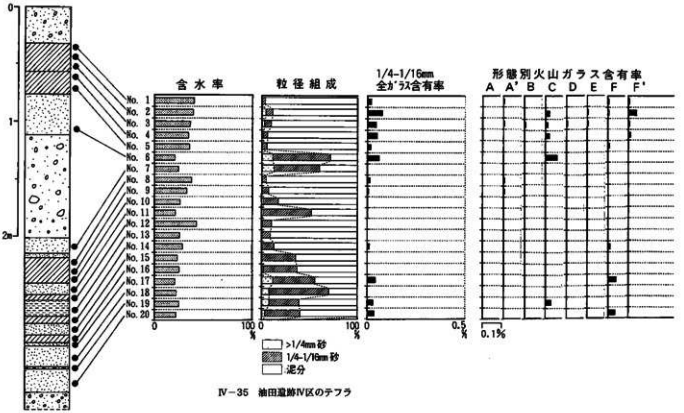

Ⅳ－35　油田遺跡Ⅳ区のテフラ

火山ガラスを形態別にみると、A・A'・B・C・F・F'型の火山ガラスがきわめてわずかに検出されるにすぎない。

No.4を極大にして上方Nos.3,2にかけて、不透明な黒色スコリアを主体とし、ときに褐色～赤色スコリアが検出される。これらのスコリアは、新鮮な斜長石を伴い、発泡不良な玄武岩質である。単独粒子の新鮮な斜長石には、褐色ガラス質包有物をもつものとそうでないものとが混在する。No.4付近は、富士テフラ起源のスコリアの降灰層準であると考えられる。

No.15において黒色スコリアが１個体計数された。しかし計数以外にテフラ粒子の含有が乏しいため、テフラの降灰層準とは認められない。二次堆積によるものと考えられる。

カワゴ平軽石Ｋｇに対比される多孔質型火山ガラスの極大は検出されなかった。

なおNo.23では表面がブドウの房状にブツブツしたフランボイダル黄鉄鉱の粒子が検出される。フランボイダル黄鉄鉱は、還元状態の有機質層に特徴的であるとされている。

Ⅳ区

水分含有率は、層ごとに変化するが、上位層の方が水分含有率がやや高く、泥炭質シルトでは高い傾向がある。

粒径組成では、砂層からのNos.6,7,11,15～20では>1/4mm粒径および1/4～1/16mm粒径の砂が多く含まれる。しかし全体に>1/4mm粒径が少ない傾向にある。泥炭質シルト試料では1/4～1/16mm粒径砂分の含有率が低い。

1/4～1/16mm全火山ガラス含有率では、上部のNos.1～6で連続してわずかに0.1％未満の含有が認められる。他はきわめて少ない。

火山ガラスを形態別にみると、C・F・F'型の火山ガラスがきわめてわずかに検出されるにすぎない。しかしNos.1～4において連続して検出されるF'は、黒褐色でややガラス質を示すスコリアを主体とし、ときに赤色スコリアを含む。また単独粒子として新鮮な斜長石を伴う。これらの斜長石は、褐色包有物をもつものとそうでないものとが混在する。Nos.1～4ではF'型の含有量がヴィーナス曲線を描いていないので、スコリアの二次堆積の可能性も残されるが、より新しい富士テフラの降灰の可能性もあるかもしれない。なお、弥生時代中期包含層から採取されたNos.8～10の試料中からは、しかし油田遺跡Ⅱ区、向河原遺跡、あるいは大師東丹保遺跡で検出された富士山弥生・古墳時代スコリア群に対比されるようなスコリアは検出されなかった。

カワゴ平軽石Ｋｇに対比される多孔質型火山ガラスの極大は検出されなかった。

5.おわりに

以上のようにカワゴ平軽石Kgはどの断面でも検出されなかった。おそらくより下位に降灰層準があるものと推定される。富士火山起源のスコリア質テフラは、完新世になってからも多くの噴火が知られている。甲府盆地では肉眼では認められるものは極めてまれである。今回の分析によって複数の層準でスコリア質テフラの降灰を確認することができた。これらのテフラは堆積状況によっては層位学的に有効な指標となりうるが、各スコリア層はよく似ているため識別が困難な場合が多く、今後の課題も少なくない。

注1　形態x型の火山ガラスの含有率Axは、

$$Ax\ (\%) = (C/B) \times (Ex/D) \times 100$$

で算出される。ただし、

B：試料の乾燥重量（g）

C：1/4～1/16mm粒径砂分の重量（g）

D：計数した1/4～1/16mm粒径粒子の総数

Ex：計数したx型火山ガラスの粒数

文献

遠藤邦彦・鈴木正章（1980）立川・武蔵野ローム層の層序と火山ガラス濃集層。考古学と自然科学，13，19-30。
河西学(1993)櫛形町長田口遺跡のテフラ分析。『長田口遺跡』、山梨県埋蔵文化財センター発掘調査報告、第82集。
町田洋・新井房夫・小田静夫・遠藤邦彦・杉原重夫（1984）テフラと日本考古学－考古学研究と関連するテフラのカタログ－。渡辺直経編『古文化財に関する保存科学と人文・自然科学』、865-928.

Ⅴ まとめ

1 検出遺構について

今回の調査ではA期～E期までの各時期における遺構が検出され、概要は前章で述べてきたところである。ここでは遺構の主体となる土器集中区について検討し、油田遺跡の性格の一端を捉えてみたい。

土器集中区は「土器片が集中的に検出される地点」として設定したため、時期、検出地点、遺物出土状況などの違いからいくつかの異なる性格が存在するものと考えられる。

ＳＲ01はⅠ区第２面でA₂期（弥生時代中期前半）の土器群が集中して検出されている。遺物の出土状況はA₂期の第１群土器と第２群土器の小破片が粉々の状態で遺物包含層中（17層上位・下位）に長軸5.25m、短軸３ｍの楕円形状の範囲に、約20cmの厚さをもって検出されている。土器の接合状況からは約７個体以上の壺（５個体）や甕（２個体）が復元されるが、個々の土器は破片が散在的な状況で検出されている。掘り込みは不明瞭で確認することはできなかった。伴出遺物には黒曜石のチップ、フレイク、石核、石鏃、使用痕・加工痕のある剥片や粘板岩製の石鍬などの石器類（出土点数は別表Ⅳ参照）や確かではあるが焼骨小片やイノシシの上顎臼歯片（未萌出歯など）、ニホンシカの左下顎歯列など獣骨片が土器群に混じって散見する状況で検出されている。

遺構の性格については土坑などの掘り込みが検出されず、散在する土器群の出土状況からは一括廃棄されたように感じられるが、土器群、石器類、獣骨（焼骨片含む）などの出土遺物からは他の再葬墓の検出事例と同様な状況が捉えられ、再葬墓的な性格が看取される。散在的な遺物のあり方は、遺跡の立地する扇状地扇端部における土石流等の堆積作用の影響が一つには考えられよう。

ＳＲ03～ＳＲ05はⅡ区第２面でD期の土器群が検出されている。ＳＲ03は長軸９ｍ、短軸３ｍの楕円形状の範囲に土師器の甕、坏、須恵器の蓋などがその場で破壊された状況で検出され、焼土や動物種、部位は不明で僅かであるが焼獣骨片も確認されている。また、ＳＲ04は長軸7.5m、短軸3.75mの楕円形状の範囲に集中して土師器の甕、須恵器の坏などが検出され、焼土や焼獣骨片も確認されている。中でも甕は５個体分以上の破片がその場で破壊された状況で検出されている。ＳＲ05は長軸5.3m、短軸5.25mの円形状の範囲の中心に位置する立木の周辺部に土師器の甕、坏、須恵器の大甕、壺、坏などや獣骨、炭化物などが検出されている。特に土師器の坏の出土が目立っている。獣歯はウマのもので、一箇所にまとまって検出され、鑑定結果より右第１切歯、左上顎臼歯、右下顎臼歯などが確認され、少なくとも２体以上に区別されると推定されている（第４章第２節）。これらＳＲ03～05の検出状況からは獣骨を伴う雨乞などの何らかの祭祀が行われた場所と考えられる。Ⅱ区第２面に単独で検出されたＳＲ02についても出土状況などから同様な性格を持つ可能性が考えられる。

2 弥生時代中期（A期～B期）の土器について

今回の調査の主体となる弥生時代中期の土器は遺物の出土量も多く、それらがもたらす情報は多岐にわたり、当該期の資料不足の感が拭えない本県においては今後の土器編年等を考究していくうえで貴重な資料が得られた。しかし、残念ながら破片資料が多く、全体の形状を復元することのできる資料が極めて少ないため、個体単位の検討に重点を置くことになるが、ここでは各部位の形態・文様・調整の要素に基づく分類とその位置づけ等を検討してみたい。

（1）A期土器について

1）分類

A期土器は条痕紋系土器群である。

[器種・器形]

条痕紋系土器の器種としては甕と壺があるが、甕・壺以外の器種は該期土器の多くが破片資料のため存在が不

明確であり、分類の対象から除外する。また、<148>については器種・器形等が不明なため、除外する。

【条痕紋系甕】

A_1期段階（古相）とA_2期段階（新相：平沢型）に分けられるが、全形を捉えられることができる資料はない。A_1期段階の甕は、１個体のみ出土している。器形は外反する口縁をもち、頚部が緩やかにくびれ、口縁部に最大径がある。A_2期段階の甕は、外反する口縁をもち、胴部の張りの強まりとともに頚部のくびれが明瞭となる。小形品もみられ、胴部の丸みが強い。

以下、①口縁端部の形態・調整、②器面の調整、③底部の要素に基づき分類する。

①口縁端部の形態（Ⅰ）と文様（Ⅱ）・・・口縁端部の形態と文様の特徴により以下の通りに分類する。

Ⅰ　a　端部を丸く収める
　　b　端部を尖らせる
　　c　端部を平坦にする
Ⅱ　a　刻み
　　1　ヘラ状工具の先端を押し当てたもの
　　2　棒状工具の側面を押し当てたもの
　　b　押捺
　　1　横長の楕円形状に押捺されるもの
　　2　刻みと同じ大きさに押捺されるもの
　　3　内面から指頭による押捺されるもの
　　c　条線を施す。

②器面の調整・・・外面および内面の調整を以下の２種類に分類する。

A　条痕を施すもの
　a　肩部または腰部で施文方向が変化しないもの
　　口縁部から胴部下半まで単一方向に施文される（斜条痕・横条痕）
　b　肩部または腰部で施文方向が変化するもの
　　1　口縁部から頚部まで縦条痕で胴部は横条痕に施文される
　　2　肩部のみ横条痕が施文される。
　　c　口縁部に縦羽状条痕が施文されるもの
　　d　口縁部に横羽状条痕が施文されるもの

　　条痕の原体には痕跡から以下の４種類の施文原体が想定される
　　1　植物の枝茎などをささら状に束ねた工具による条痕（条間の幅は不規則）
　　2　植物の枝茎などをクシ状に束ねた工具による条痕（条間の幅は規則的）
　　3　板状工具による条痕（条間の幅は規則的）
　　4　棒状工具による条痕（条痕の幅広い）
B　ナデ調整が施されるもの

③底部・・・底部の圧痕によって２種類に分類する。

a　木葉痕
b　網代痕

【条痕紋系壷】

A_2期段階には平沢型の壷がみられる。器形は口縁部が強く外反し、頸部が筒状となる長頸壷で頸部と胴部の境は明瞭である。胴部の張りは緩やかなもので、胴部上半に最大径をもつ。

以下、①口縁端部の形態・文様、②口縁部の形態・文様、③頸部の文様、④肩部の文様、⑤胴部の調整、⑥底部の要素に基づき分類する。

①口縁端部の形態（Ⅰ）と文様（Ⅱ）・・・口縁端部の形態と文様の特徴により以下の通りに分類する。

Ⅰ　a　端部を丸く収める
　　b　端部を平坦にする
Ⅱ　a　縄文・・・ほとんどが単節ＬＲ縄文の原体を用いている。
　　b　無文

②口縁部の形態（A）と文様（B）・・・口縁部の形態と文様を以下の通りに分類する。

A・・頸部に続くくびれ部の違いにより分類する。
　a　折り返し状による段差で口縁部を画すもの
　b　沈線を巡らして口縁部を画すもの
B　a　縄文のみ・・・ほとんどが単節ＬＲ縄文の原体を用いている。
　b　縄文と波状文が施文されるもの・・・縄文施文は沈線紋などの施文後に行っている。
　c　bに棒状工具による刺突が施文されるもの

③頸部の形態（ア）と文様（イ）・・・以下の通りに分類する。

ア　a　口縁に向かって直線的に伸びるもの
　　b　袋状を呈するもの
イ　3段構成の横位文様帯を基本としており、各横位文様帯は単数あるいは複数の沈線により区画されている。構成する文様によって以下の通りに分類される。
　a　地文に縄文が施されるもの
　　1　沈線による三角連繋文が施文されるもの
　　ア　三角連繋文の接点に円形貼付文をもつもの
　　イ　三角連繋文の接点に縦位に瞽状の突起をもつもの・・・沈線と同一施文具による刺突文をもつもの
　　ウ　刺突文をもつもの
　　2　菱形状の沈線文が施されるもの
　　3　円形文・矩線文が施されるもの
　b　沈線で縦位に区画された内部に文様が施文されるもの
　　1　内部に斜条痕文が施文されるもの
　　2　内部に円形の沈線文が施文され、円内に沈線と同一施文具による刺突文をもつもの

3　内部に横羽状文が施文されるもの

4　内部に沈線と同一施文具による刺突文をもつもの

c　条痕文が施されるもの

1　横位（多条平行直線文）・・・縦位沈線を施すもの

2　斜位

d　刺突文が施文されるもの

1　沈線原体の単体による刺突

2　条痕原体による刺突

④肩部の文様・・・1段の横位文様帯を基本としており、構成する文様（沈線文）によって以下の通り分類される。

A　横羽状文を多段に施すもの

B　結紐文を横に並べるもの

a　地文に縄文が施されるもの・・・円形文が伴うもの

b　地文に条痕文が施されるもの

C　三角形を横に連繋または並べるもの

a　地文に縄文が施されるもの・・・円形文が伴い、円内に沈線と同一施文具による刺突文をもつもの

b　地文に縄文が施されないもの

1　刺突文をもつもの

2　刺突文および三角連繋文の接点に円形貼付文をもつもの（内部に押圧文をもつもの）

D　菱形を横に連繋または並べるもの

a　地文に縄文が施されるもの

b　地文に縄文が施されないもの・・・刺突文を伴うもの

E　四角形を横に連繋または並べるもの

F　弧線文を横に並べるもの・・・縦位羽状文を伴うもの

G　重円文を施すもの・・・中心部に刺突文を伴うもの

H　円形貼付文を施すもの・・・内部に縄文が充填されるもの

⑤胴部の調整・・・条痕文が施文され、横・斜方向の2種類となる。

a　横位

b　斜位

⑥底部・・・底部の圧痕によって2種類に分類する。

a　木葉痕

b　網代痕

2）器種組成について

今回の調査で出土した土器の総数は約30,000点である。その内A期土器は約10,000点確認されているが、いずれも破片資料が多いため器種ごとの比較を行うのは困難な状況である。ここでは該期土器を出土した代表的な遺

構における器種別の底部の数量をもとに、器種組成を捉えてみたい。

A_1期段階は先述したように甕のみの出土である。A_2期段階の壷と甕についてみると、土器集中区（ＳＲ01）から主体的に出土しており、識別可能数26点で、壷14点（54％）、甕12点（46％）となり、やや壷の割合が高い。ＳＲ01を再葬墓的な性格として捉えた場合、壷と甕がセットととして埋葬に使用された状況が想定されよう。

3）編年的な位置づけ

【条痕紋系甕】

全形を復元できる資料が少なく明確ではないが、器形はA_1期段階では口縁端部に連続する刻みが施され、胴部から頸部へのくびれが強く、ささら状の条痕紋が斜位に施されている。これに対し、A_3期段階では頸部のくびれが弱く、胴部が緩やかに丸みをもち、クシ状の条痕紋が横位に施されているものが主体的に存在している。中には口縁端部に横長の楕円形を呈する押捺が見られる古相や肩部で条痕の施文方向が縦条痕から横条痕に変化する新相を示す資料などが散見するがほぼ同時期のまとまりとして捉えることができると思われる。こうした条痕紋系甕に見られる両段階の相違は、器形と条痕紋のあり方のうえで型式的変化（時期差）を示していると思われる。A_1期はより前期的な様相を示し、平沢型の壷を共伴するA_2期段階をやや遡る時期への帰属が考えられよう。また、A_1期～A_3期段階を通して器面調整が条痕紋のみであり、有文土器が見られない点は、中部系というよりは駿河湾系の影響を強く受けているように感じられる。

【条痕紋系壺】

口縁端部は平坦面に縄文が施文されるものが多い。口縁の形態では外反の弱いものと強いものがあり、後者は概して口縁帯の幅が広い。口縁帯は肥厚しているものが多く、縄文が施文される。頸部との境界が折り返し状による段差や沈線によって区切られるものがある。

胴部の最大径は器高の中位以下に下がり、張りがなくなり、退化形態をとる。長頸化がさらに進むことによって器高が高くなる。胴部から頸部の移行は屈曲することによって明瞭となり、器形としては安定したものとなる。胴部・頸部が明瞭になることに関連して、文様帯としても明確になる。さらに両者の文様にも違いが顕著である。頸部帯では、横位に３区画される例が多く、平行直線文帯、縄文帯あるいは沈線文帯などを組み合わせているものが多い。胴部では、文様のバリエーションが増える。弧線文を始めとして結紐文、菱形連繋文、三角連繋文、重円文などが用いられている。地文には縄文が施されている。文様は胴部最大径より下位に下がるものは少ない。胴下半部の調整は、横・斜位方向の条痕が施されるものが多い。以上のような器形および文様構成は埼玉県深谷市の上敷免遺跡と共通する要素を持つものであり、平沢型の典型的なタイプと言われるものである。

関東における当該期の遺跡は、低位への立地傾向捉えられ、水稲耕作への指向とその技術的展開過程を現しているものと推定されており、油田遺跡における立地傾向を示唆するものである。

②Ｂ期土器について

1）組成

Ｂ期土器は約　点確認されているが破片資料が多いため、Ａ期土器と同様な方法で器種組成を捉えてみたい。まず、各群毎（第１群：栗林式、第２群：有東式）の壷と甕の比率をみると該期土器を主体的に出土したＮＲ01では第１群の識別可能数85点で、壷20点（24％）、甕65点（76％）、第２群の識別可能数60点で、壷21点（35％）、甕39点（65％）となり、両群ともに甕の割合が高い。次に群同士の比率については第１群85点（59％）、第２群60点（41％）となり、栗林式の占有率の高さを示し、当地域との関わりの強さが感じられる。有東式も比較的多く見られ、当該期における両地域の中継地としての油田遺跡の性格が示唆される。

2）編年的な位置づけ

Ｂ期土器は、第１群（中部高地系：栗林式）と第２群（駿河湾西部系：有東式）の土器に大きく分けられた。

第１群土器（中部高地系：栗林式）は壺・甕・高坏・鉢等の器種が見られ、栗林式の最古相段階の長野県浅川扇状地遺跡群牟礼バイパスＤ地点と共通する資料が僅かながらみられるが、最も多いのは栗林Ⅱ式段階の長野県松原遺跡の資料である。また、第２群土器（駿河湾西部系：有東式）では壺・甕・高坏・鉢等があり、静岡県川合遺跡の中期後半新段階とされる１号方形周溝墓出土資料と共通するものである。これらの資料は両地域からの搬入品と考えられ、同一時期の資料が両地域からもたらされたことが捉えられた。川合遺跡で栗林Ⅱ式の土器が出土し、富士川水系を交通路として人やモノの移動があったものと推定されていたが、今回の油田遺跡の資料により明確にされたこととなった。

3　籾・雑穀類の種子圧痕土器について

今回の調査ではＡ期およびＢ期の土器に籾や雑穀類の種子圧痕の存在が確認された。拓影資料を７点掲載したが、該期土器は小破片が多いことから実数はさらに増加するものと思われる。個々のデータは表Ｖ－２を参照していただきたい。



図Ｖ－１　籾・雑穀類の種子圧痕土器

表Ｖ－２　籾・雑穀類の種子圧痕土器一覧表

挿図番号	器種・部位	時期	法量		出土地			登録番号	備考
			粒長(mm)	幅(mm)	調査区	層位	遺構		
V-1-1	壺・胴部内面	B期第1群	5	3.5	Ⅰ	15a	NR01	13380	
V-1-2	壺・胴部外面	B期第1群	5.5	4.5	Ⅰ	15a	NR01	F-3一括	
V-1-3	甕・胴部外面	B期第1群	4.5	2.5	Ⅰ	15a	NR01	H-4一括	
V-1-4	甕・胴部外面	B期第2群	7	3.5	Ⅰ	15a	NR01	14202	内面赤彩
V-1-5	壺・胴部外面	B期第2群	4	3	Ⅰ	15a	NR01	G-2一括	
V-1-6	？・底部外面	B期第2群	6.5	3	Ⅰ	15a	NR01	G-2一括	
V-1-7	壺・胴部外面	A期第2群	7	3.5	Ⅰ	17下位	SR01	17644	

4　種子類について

今回の調査ではモモやクルミなどが数多く検出されている。モモはⅠ区338点、Ⅱ区36点、Ⅲ区20点、クルミはⅠ区125点、Ⅱ区３点、Ⅲ区42、Ⅳ区18点出土している。時代別にみるとモモは弥生時代後期～古墳時代初頭（Ｃ期）313点、古墳時代後期（Ｄ期）80点、クルミはＢ期27点、Ｃ期57点、Ｄ期66点となる。大きさについては大型（Ａ：長さ3.0cm以上、幅2.5cm以上、Ｂ：長さ3.0cm以上、幅幅2.0～2.5cm未満）、中型（Ｃ：長さ2.5～3.0

cm未満、幅2.0～2.5cm未満、D：長さ2.5～3.0cm未満、幅2.0cm未満)、小型（E：長さ2.5cm未満、幅2.0cm未満、F：長さ2.5cm未満、幅2.0～2.5cm未満）の基準で分類するとモモはC期中型C類、D期小型E類がそれぞれ多い。クルミはB期大型A類、C期大型A類、D期A類がそれぞれ多い。

5　油田遺跡をとりまく景観について

今回の油田遺跡の調査では、住居址などの居住域に関わる遺構は希薄であった。一方、富士川右岸の沖積低地（甲府盆地内の最低地）という立地条件からも捉えられるように、生産域に伴う遺構・遺物が検出されている。ここでは、第Ⅳ章１の土壌分析による油田遺跡の古地理・古環境の検討結果を踏まえ、考古学的側面（遺構・遺物の検出状況）から遺跡をとりまく景観を整理してみたい。

（1）第３遺構面（弥生時代中期前半（A期）～古墳時代初頭（C期））

当該期の主たる生業活動は、Ⅰ区第２面の遺構内・遺構外から検出された籾・雑穀類の種子圧痕が残された土器や竪杵の存在から水稲・雑穀類の栽培であったことが推定される。これは、各調査区の土壌分析の結果において調査区一帯がシルト・粘土などの細粒砕屑物の堆積が進行しており、河川の後背湿地のような場所となり、ヨシ属などの大型草本植物が繁茂し、中でもⅠ区第２面（18層）から僅かであるが栽培種のイネ属が検出されたことからも首肯されよう。また、石鍬の存在も本地域（沖積低地）での活動状況（水稲などに関わる開墾）を示唆するものであろう。さらに、Ⅰ区第２面の土器集中区（ＳＲ01）からは、黒曜石製の石鏃やチップ・フレイクなどが多出し、石器製作の痕跡が見い出され、狩猟活動も行われていたことが推定される。

（2）第２遺構面（古墳時代後期（D期））

本時期は、御勅使川扇状地の扇端堆積物が堆積後、ヨシ属などの草本植物からなる植生が成立し、Ⅰ区～Ⅳ区のいずれの調査区からも栽培種のイネ属が高率に出現するようになり、Ⅰ区第１面の水稲耕作に伴うと考えられる杭列（ＳＡ01）の検出とともに、扇状地扇端から低地にかけて、稲作が広い範囲で行われたことが窺われる。また、雨乞儀式との関わりが考えられるⅢ区第２面の土器集中区（ＳＲ05）の存在も間接的ではあるが生業活動（水稲・雑穀類の栽培）を示唆するものであろう。

（3）第１遺構面（平安時代（E期））

当該期においては、調査域の景観を一変したものとみられる大規模な土石流堆積物（Ⅰ区北側に土石流が通過した谷が確認されている）がすべての調査区に堆積し、その後、栽培種のイネ属由来の化石が多産するようになり、扇状地扇端付近で稲作が行われるようになる。これは、Ⅲ区第１面で水田が検出されていることやことからも首肯される。また、イネ属の植物珪酸体は現在の水田耕土とほぼ同等の値を示し、後背地域の広い範囲で稲作が行われていたかあるいはその集約度が高くなっていたことなどが想定されている。さらに、Ⅱ区（７層）からはソバ属花粉化石も検出されたことから、当時の栽培種の一種であった可能性が指摘されている。なお、本期の土石流の堆積により調査区すべてが扇状地上に立地することになる。

以後、本地域は現代に至るまで豊富な湧水を利用して水稲耕作や畑作を主とする生業活動が行われてきている。

6　山梨県の弥生時代中期後半から後期土器の様相について－近年の出土資料を中心にして－

近年、山梨県では大規模事業に伴う埋蔵文化財の発掘調査が数多く行われ、対象地域も丘陵地などに限らず甲府盆地内の沖積地におよぶようになり、甲府盆地西縁の富士川流域における中部横断自動車道建設に伴う油田遺跡を始めとする調査では弥生時代中期初頭～古墳時代初頭の資料が多量に検出され、1986年に群馬で開催されたシンポジウム『東日本における中期後半の弥生土器』の頃とは比較にならぬほど著しい増化傾向が窺える。

このような資料の蓄積が進む中、浜田晋介氏、中山誠二氏、小林健二氏の一連の研究成果が発表され、該期土器の変遷が明確化し、昨年、長野、山梨の両県において開催された「弥生土器を語る会」では、さらに該期土器群の様相の一端が明らかにされた。これらの成果に基づいて県内の該期土器の様相をを捉えてみたい。

①中期後半

本遺跡を始めとして甲府市幸町遺跡、勝沼町富町遺跡、甲西町向河原遺跡、大師東丹保遺跡（Ⅰ区）、都留市牛石遺跡などの資料があり、甲府盆地内に集中している。盆地内での資料は中部高地系の栗林式と東部東海（駿河）系の有東式・関東系の宮の台式が存在し、油田遺跡以外は出土量が僅かなため両系統の土器群のあり方は不明である。油田遺跡ではこれまで述べてきたように埋没河道内に中期後半の栗林式と有東式の資料が多量に出土している。栗林式は文様構成から飯山地方の３段階～４段階のものが見られ、後者が主体的となり、有東式も同時期の資料が確認されている。本遺跡は中期後半の両地域間の物流の中継地点となる拠点集落と考えられよう。一方、桂川流域の牛石遺跡は中部高地的手法（横羽状文）もつ個体に結紐文（宮ノ台式）や櫛目鎖状文（相模）が施文され折衷型がみられ、地域性が捉えられる。

②後期前半

中部高地型の櫛描紋系土器群を主体とする地域（Ａ相）と東海系土器群を主体とする地域（Ｂ相）に２分される。Ａ相は甲府盆地北西部を中心に波及し、吉田式段階の甲府市音羽遺跡、敷島町金の尾遺跡Ⅰ期、韮崎市下横屋遺跡、北下条遺跡、八代町下長崎遺跡と箱清水式段階の音羽遺跡、金の尾遺跡Ⅱ期、韮崎市堂の前遺跡、甲西町十五所遺跡、八代町身洗沢遺跡がある。吉田式段階は北信地域と南信地域との関連が考えられる資料がある。前者は甕の胴部中央から下部に櫛描の縦走羽状文、格子目文、斜走文が施文されるものや、壺の肩部文様帯に三角形の鋸歯状沈線区画文を配し、斜行する充填沈線文が施されるものである。後者は甕の胴部上半に櫛描短線文が施文されるものや「く」の字状に屈曲する複合口縁壺の口縁部に櫛描波状文と棒状浮文が付けられるものである。音羽遺跡からは受地台山式も出土している。箱清水式段階は箱清水式の周辺的様相を示す金の尾遺跡や南信地域の中島式が出土した十五所遺跡があり、いずれも東海中部から東部に系譜をもつ土器が混在するようになる。Ａ相の土器様相は中信地域（松本盆地南部、諏訪地方）との共通性が捉えられる。Ｂ相は甲府盆地南部の甲西町住吉遺跡、中道町上の平遺跡、三珠町一条氏館跡遺跡がある。壺や甕は中部東海地方の菊川式土器の新相を示し、高坏には山中式の影響が強く看取されるが、これらの土器群に中部高地型櫛描紋土器は伴出していない。

③後期後半

中部高地系と東部東海系の土器が混在した様相（Ａ相）と西部東海（尾張）系をもつ様相（Ｂ相）が存在する。Ａ相は韮崎市下横屋遺跡、中田小学校遺跡、櫛形町六科丘遺跡、長田口遺跡、増穂町平野遺跡、中道町上の平遺跡、三珠町一城林遺跡、上野遺跡などがあり、甲府盆地北部以北の地域では中部高地系が主体となり、東海系土器が客体的に混在し、盆地内とその周辺地域では東部東海系との強い関連が認められるが、ほとんど中部高地系を伴出しない。中部高地系土器の様相は後期前半のＡ相の延長線上に位置づけられる。Ｂ相は韮崎市坂井南遺跡、後田遺跡、八田村大塚遺跡、櫛形町村前東Ａ遺跡、中道町米倉山Ｂ遺跡などがある。Ｓ字甕Ａ類の出現を最大の特徴とし、これまで中部高地系が主体的であった盆地北部以北の様相も一変し、僅かに残存する程度となる。

別表1　周辺道路一覧表

番号	道路名	時代	番号	道路名	時代	番号	道路名	時代	番号	道路名	時代
1	金山塚古墳	古墳	87	前原B道路	平安・中世	174	神明A道路	縄文・平安・中世・近世	261	上野山道路	縄文・弥生
2	古ひき穴古墳	古墳	88	前原A道路	中世	175	神明C道路	縄文・弥生・平安・中世	262	神城跡	中世
3	古屋敷古墳	古墳	89	前原C道路	中世	176	丸山A道路	弥生	263	上野大畑A道路	弥生・中世
4	八幡第1道路	平安	90	長原D道路	中世	177	丸山B道路	縄文・弥生	264	西宿C道路	縄文・平安・中世
5	八幡第2道路	古墳・奈良・平安	91	前原E道路	中世	178	丸山C道路	弥生	265	西宿D道路	縄文・平安・中世
6	八幡第3道路	平安	92	吉田中部E道路	中世	179	丸山D道路	弥生・奈良・平安	266	西宿E道路	平安・中世・近世
7	野北第1道路	古墳・平安	93	前原G道路	奈良・平安・中世	180	丸山E道路	弥生	267	西宿A道路	中世・近世
8	今井前第1道路	平安	94	前原H道路	中世	181	北新堀A道路	縄文・弥生	268	山道東C道路	縄文・中世・近世
9	今井前第2道路	平安	95	村岡東A道路	弥生・古墳・平安・近世	182	北新堀B道路	縄文・弥生・平安・中世・近世	269	西宿C道路	中世
10	今井前第3道路	平安	96	村岡東C道路	平安	183	上の山B道路	奈良・平安	270	桑木田B道路	平安・中世
11	今井前第5道路	古墳・平安	97	村東C道路	弥生・古墳・平安	184	熊名塚	古墳	271	桑木原C道路	縄文・中世
12	野北第2道路	古墳・平安	98	吉田中部D道路	奈良・平安・中世	185	吉田塚	古墳	272	西宿F道路	縄文・中世・近世
13	野北第3道路	古墳・奈良・平安	99	吉田中部C道路	奈良・平安・中世	186	御崎神社横道路	縄文・中世	273	上野大畑B道路	弥生・中世
13	八幡下道路	古墳・平安	100	吉田中部E道路	弥生・古墳・平安・中世	187	熊名塚	古墳	274	小口原道路	縄文・弥生・平安・中世
14	上ノ切第1道路	平安	101	吉田中部B道路	奈良・平安・中世	188	田頭A道路	縄文・平安・中世	275	東久保道路	平安
15	上ノ切第2道路	平安	102	吉田中部A道路	奈良・平安・中世	189	田頭B道路	縄文・平安・中世	276	古屋敷道路	縄文・奈良・古墳・平安
16	上ノ切第3道路	古墳・平安	103	北原B道路	縄文・中世	190	仙蔵院東A道路	古墳・平安・中世	277	原田道路	縄文・中世
17	中ノ切道路	平安	104	北原A道路	縄文・近世	191	仙蔵院東B道路	縄文・平安・中世・近世	278	桑木原D道路	平安・中世
18	今井前第4道路	弥生・古墳・平安	105	大原A道路	縄文・中世	192	御坪道路	縄文・平安・中世・近世	279	桑木原A道路	縄文・平安・中世
19	今井前第6道路	古墳	106	大原B道路	縄文・奈良・平安	193	竹尾道路	中世・近世	280	山道原B道路	平安・中世
20	今井前村第1道路	平安	107	原小平道路	弥生・古墳	194	浦尻道路	近世	281	山道原A道路	中世・近世
21	今郷村第1道路	弥生・古墳	108	十五所道路	弥生	195	東俣道路	縄文・弥生・古墳	282	山道原D道路	中世・近世
22	今郷村第2道路	平安	109	十五所古屋敷B道路	中世・近世	196	小海水道路	古墳・中世・近世	283	下谷本C道路	奈良・平安・近世
23	今郷村第1道路	平安	110	西原A道路	中世・近世	197	平岡島村公園道路	平安・中世	284	下谷本B道路	平安
24	下ノ切第1道路	平安	111	西原B道路	中世・近世	198	御手作道路	縄文・弥生・古墳・中世・近世	285	下谷本A道路	縄文・奈良・平安・中世・近世
25	中西第1道路	弥生・平安	112	ヒゲ下D道路	中世・近世	199	御手作B道路	縄文・弥生・近世	286	上谷本B道路	縄文・中世
26	下ノ切第2道路	奈良・平安	113	原東C道路	中世・近世	200	久保田道路	縄文・古墳・中世	287	上谷本A道路	縄文・弥生・平安
27	反町第1道路	平安	114	ヒゲ下C道路	近世	201	中地道路	縄文・弥生・奈良・平安・近世	288	中河原道路	平安
28	中西第2道路	弥生・古墳・平安	115	ヒゲ下B道路	中世・近世	202	東原A道路	縄文・弥生・奈良・平安・近世	289	上原道路	縄文・弥生
29	村岡第2道路	平安	116	ヒゲ下A道路	中世	203	島田D道路	弥生・縄文・弥生・平安・近世	290	御前原道路	弥生
30	村岡第6道路	古墳・平安	117	島田B道路	中世	204	島田A道路	弥生・縄文・平安・近世	291	宮村古墳	古墳
31	村岡第5道路	古墳	118	島原道路	古墳・近世	205	熊原田A道路	縄文・弥生・平安・中世・近世	292	往村道路	弥生
32	村岡第4道路	古墳	119	赤面S道路	中世・近世	206	東原B道路	縄文・弥生・平安・中世・近世	293	上村古墳	古墳
33	村岡第12道路	弥生・古墳・平安	120	赤面A道路	中世・近世	207	長田B道路	古墳・奈良・平安・近世	294	原上道路	弥生・古墳
34	村岡第11道路	弥生・古墳	121	赤面A道路	奈良・平安・中世	208	穴村石古墳	弥生・古墳	295	東俣道路	弥生・古墳
35	村岡第13道路	古墳	122	原作A道路	中世・近世	209	穴村石古墳	古墳	296	長嶺道路	縄文・弥生・古墳
36	村岡第8道路	平安	123	原作B道路	中世	210	熊原B道路	縄文・平安	297	御崎前古墳	古墳
37	中西第3道路	古墳・平安	124	宮原B道路	弥生・平安	211	石原東道路	縄文	298	御崎古墳群	古墳
38	反田第2道路	平安	125	東原A道路	中世	212	青水A道路	縄文・弥生・中世	299	下宮地道路	弥生・古墳
39	反田第3道路	平安	126	東原B道路	平安	213	清水B道路	縄文・弥生	300	久保沢道路	弥生・古墳
40	御崎道路	平安	127	東原D道路	中世・近世	214	清水C道路	弥生・平安	301	船沢道路	古墳
41	南前第1道路	平安	128	東原C道路	中世・近世	215	一の出し道	縄文	302	向河原道路	弥生・中世・近世
42	南前第5道路	平安	129	下新井A道路	中世・近世	216	一の出し道路	平安・中世	303	油田道路	弥生・古墳・平安
43	神前村第10道路	弥生・古墳・平安	130	下新井C道路	平安	217	新井A道路	弥生・古墳・平安・中世・近世	304	中川原道路	平安・中世・近世
44	角力場第1道路	平安	131	下新井F道路	平安・中世	218	神平S道路	弥生・古墳・平安・中世	305	大四家戸保道路	弥生・古墳・平安・中世・近世
45	角力場第2道路	古墳・平安	132	下新井E道路	中世・近世	219	神平C道路	平安・中世・近世	306	宮沢中村道路	中世・近世
46	角力場第4道路	弥生・古墳・平安	133	下新井C道路	平安・中世・近世	220	神平C道路	平安	307	清水道路	弥生・中世
47	角力場第3道路	平安	134	下新井D道路	中世・近世	221	神平E道路	近世	308	住吉道路	弥生
48	神開第2道路	古墳・平安	135	八反原道路	平安・中世	222	新原明神道路	古墳・平安	309	上ノ道路	弥生
49	神開第3道路	弥生・古墳	136	青ヶ久保道路	近世	223	立道路	縄文・弥生・古墳・平安	310	上ノ東古墳	古墳
50	新原道上道路	平安	137	牧道東A道路	弥生	224	島下道路	縄文・古墳・平安	311	丸山東古墳	古墳
51	新原道下道路	古墳・奈良・平安	138	牧道東B道路	近世	225	御所原各A道路	中世	312	武沢道路	縄文・弥生
52	宮前道路	平安	139	牧道東C道路	近世	226	御所原各B道路	平安・中世	313	東野神社道路	古墳
53	伊勢道路	平安	140	八幡道路	近世	227	小上道路	平安	314	角屋敷道路	縄文・弥生
54	南前第2道路	古墳・平安	141	勝原道路	近世	228	坂村道路	平安・中世	315	大明神東古墳	古墳
55	南前第3道路	弥生・平安	142	西原道路	近世	229	宮出口道路	縄文・平安・近世	316	竹原道路	弥生・古墳
56	南前第4道路	古墳・平安	143	出原A道路	縄文・平安・中世	230	山中西原道路	平安・中世	317	出原道路	縄文・古墳
57	八丁第1道路	平安	144	出原B道路	縄文・中世	231	八幡道路	平安	318	宮山道路	縄文・古墳
58	八丁第2道路	平安	145	鳴島原道路	縄文・平安・中世・近世	232	宝住道路	平安・中世	319	法華塚古墳	古墳
59	古河原道路	平安	146	北原C道路	縄文	233	下南原B道路	弥生・平安	320	原塚古墳	古墳
60	大津東第1道路	平安	147	井原A道路	奈良・平安	234	下南原A道路	縄文・中世	321	鳥塚古墳	古墳
61	舎中第1道路	平安	148	井原B道路	平安	235	下南原B道路	縄文・弥生・古墳・平安・中世	322	上中道路	縄文・弥生・古墳
62	大津東第2道路	平安	149	井原C道路	平安・中世	236	下南原C道路	近世	323	二十三塚塚古墳	古墳
63	大津東第3道路	平安	150	井原D道路	平安・中世	237	下屋敷道路	平安	324	横穴古墳	古墳
64	舎中第2道路	平安	151	桜原井戸道路	中世	238	関塚古墳	古墳	325	大明神道路	縄文・古墳
65	舎中第3道路	平安	152	西原A道路	平安・中世	239	原塚A道路	縄文・中世	326	宮貴の地道路	弥生・古墳
66	舎中第4道路	平安	153	西原B道路	平安・中世	240	金土塚古墳	古墳	327	浜尻平地道路	弥生・古墳
67	蔵ノ西道路	平安	154	西原C道路	平安・中世	241	久保道路	中世	328	浜尻真島道路	弥生・古墳
68	鎧寺道路	平安	155	西原D道路	平安	242	東原B道路	縄文・平安・中世	329	大竹道路	弥生・古墳
69	西前田道路	平安	156	西原E道路	平安・中世	243	東原C道路	平安	330	青柳道路	弥生・古墳
70	浦原道路	平安	157	西原F道路	縄文・弥生・平安・中世	244	神明原B道路	古墳	331	前屋口道路	中世・近世
71	二本木道路	弥生・古墳・中世・近世	158	八幡A道路	平安・中世	245	横道下A道路	平安	332	藤田海道路	中世・近世
72	前田道下道路	平安	159	八幡B道路	平安・中世	246	山上道下道路	縄文・平安・中世	333	平林大津道路	縄文・平安
73	内前1道路	平安	160	八幡C道路	平安・中世	247	ノ木道路	縄文・奈良・平安	334	中尾前道路	縄文・弥生
74	内前2道路	平安	161	七の山A道路	縄文	248	御神神前道路	縄文	335	広見道路	弥生・古墳
75	清住A道路	弥生・古墳	162	七ヶ沢B道路	平安	249	山上道下道路	縄文・平安	336	前ノ久道路	縄文・弥生・古墳
76	清住本道下道路	平安	163	上平河原B道路	平安	250	横道D道路	縄文・弥生	337	大場田道路	縄文・弥生・古墳
77	清住本道上第4道路	平安	164	上平河原C道路	平安・中世	251	横道下B道路	平安	338	鎧塚古墳	古墳
78	河原添道路	平安	165	上平河原D道路	中世	252	横道C道路	中世	339	横穴古墳	古墳
79	清住本道上第2道路	平安	166	上平河原E道路	弥生・平安	253	横道A道路	縄文・弥生・中世	340	熊名塚	古墳
80	清住本道上第3道路	平安	167	上平河原F道路	平安	254	横道B道路	縄文・弥生	341	大塚古墳	古墳
81	清住本道上第5道路	平安	168	神明B道路	平安・中世	255	下所之助大根D道路	縄文・中世	342	熊名塚	古墳
82	北林第1道路	古墳	169	鳴島沢A道路	平安	256	下所之助大根C道路	中世	343	馬内古墳	古墳
83	北林第2道路	古墳・平安	170	鳴島沢B道路	弥生	257	下所之助大根B道路	縄文・中世	344	大法寺東古墳	中世・近世
84	北林第3道路	古墳	171	北條A道路	縄文・弥生	258	下所之助大根A道路	縄文・弥生・中世	345	天戸五重塔	近世
85	清住本道上第7道路	古墳	172	北條B道路	縄文・平安・近世	259	内久保道路	弥生	346	銀沢河原跡	近世・近代
86	飯田道路	古墳	173	北條C道路	縄文・弥生・平安・中世・近世	260	鳴見堤古墳	古墳			

【遺構】

■水田（ST）

調査区	遺構	長軸(m)	短軸(m)	深さ(cm)	時期	備考
Ⅱ区	ST01	—	—	—	E期(平安以降)	
Ⅱ区	ST02	1.08	0.42	—	E期(平安以降)	
Ⅱ区	ST03	—	0.55	—	E期(平安以降)	
Ⅱ区	ST04	0.89	0.59	—	E期(平安以降)	
Ⅱ区	ST05	—	—	—	E期(平安以降)	
Ⅱ区	ST06	—	0.31	—	E期(平安以降)	
Ⅱ区	ST07	—	0.35	—	E期(平安以降)	
Ⅲ区	ST08	—	0.61	—	E期(平安以降)	
Ⅲ区	ST09	—	—	—	E期(平安以降)	
Ⅲ区	ST10	1.03	—	—	E期(平安以降)	
Ⅲ区	ST11	—	—	—	E期(平安以降)	

■溝状遺構（SD）

調査区	遺構	長軸(m)	短軸(m)	深さ(cm)	時期	備考
Ⅱ区	SD01	10.90	1.0	14	D期(古墳後期)	
Ⅱ区	SD02	(7.90)	0.5	18	D期(古墳後期)	
Ⅱ区	SD03	(3.12)	(0.35)	34	D期(古墳後期)	
Ⅱ区	SD04	(4.05)	(0.40)	12	D期(古墳後期)	
Ⅱ区	SD05	(1.20)	(0.30)	(12)	D期(古墳後期)	
Ⅲ区	SD06	(2.07)	2.00	22	A期(弥生中期前半)	
Ⅲ区	SD07	(9.95)	(0.70)	48	A期(弥生中期前半)	
Ⅳ区	SD08	5.64	(1.2)	42	A期(弥生中期前半)	

■土坑（SK）

調査区	遺構	長軸(m)	短軸(m)	深さ(cm)	時期	備考
Ⅱ区	SK01	(0.80)	(0.56)	30	D期(古墳後期)	

■ピット（P）

調査区	遺構	長軸(m)	短軸(m)	深さ(cm)	時期	備考
Ⅱ区	P01	0.28	0.22	24	D期(古墳後期)	
Ⅱ区	P02	0.22	0.16	12	D期(古墳後期)	
Ⅱ区	P03	0.22	0.19	28	D期(古墳後期)	
Ⅱ区	P04	0.18	0.13	8	D期(古墳後期)	
Ⅱ区	P05	0.30	0.24	26	D期(古墳後期)	
Ⅱ区	P06	0.24	0.18	20	D期(古墳後期)	
Ⅱ区	P07	0.22	0.14	12	D期(古墳後期)	
Ⅱ区	P08	0.34	0.20	24	D期(古墳後期)	
Ⅱ区	P09	0.18	0.12	10	D期(古墳後期)	
Ⅱ区	P10	0.52	0.34	22	D期(古墳後期)	

■土器集中区（SR）

調査区	遺構	長軸(m)	短軸(m)	深さ(cm)	時期	備考
Ⅰ区	SR01	5.25	3.00	—	A期(弥生中期前半)	高杯形土器・壺形土器を伴う
Ⅱ区	SR02	4.50	3.00	—	D期(古墳後期)	須恵器を伴う
Ⅱ区	SR03	9.00	6.00	—	D期(古墳後期)	須恵器を伴う
Ⅱ区	SR04	7.50	3.75	—	D期(古墳後期)	鏡・土器を伴う
Ⅱ区	SR05	(5.3)	5.25	—	D期(古墳後期)	鏡・須恵器・土器を伴う

■旧河道（NR）

調査区	遺構	長軸(m)	短軸(m)	深さ(cm)	時期	備考
Ⅰ区	NR01	—	15.00	—	A期(弥生中期前半)～C期(古墳後期～古代初期)	

■杭列（SA）

調査区	遺構	長軸(m)	短軸(m)	深さ(cm)	時期	備考
Ⅰ区	SA01	(3.45)	0.81	—	D期(古墳後期)	2列

【A₁期　土器】

■条痕紋系甕

図版番号	法量(cm) 口径	底径	器高	出土地 調査区	層位	遺構	登録番号	分析項目 口縁端部 形態(1)	口縁部 文様(5)	器身 外面	器身 内面	底部
1	(29.6)			Ⅳ	44	第4層遺構外	286他	a	a 1	Aa1	B	

【A₂期　土器】

■条痕紋系(叩平沢型)

図版番号	法量(cm) 口径	底径	器高	出土地 調査区	層位	遺構	登録番号	分析項目 口縁端部 形態(1)	口縁部 文様(5)	器身 外面	器身 内面	底部
4				Ⅰ	17下位	SR01	18347他				Ba	
5				Ⅰ	17下位	SR01	4055他			a	b/c1	
6				Ⅰ	17下位	SR01	16270他			a	a/b1	
7				Ⅰ	17下位	SR01	15151他			a	c1	Ca a
8				Ⅰ	17下位	SR01	10636他			a	c1	F
9				Ⅰ	17下位	SR01	16730	b	a	a	a	c1
10				Ⅰ	17下位	SR01	C-2	a	a	b	a	c1
11				Ⅰ	17上位	SR01	1329	a	a	b	a	c1
12				Ⅰ	17下位	SR01	15604	b	a	b	a	
13				Ⅰ	17下位	SR01	11252	a	a	b	a	
14				Ⅰ	17下位	SR01	16609	b	a	b	a	
15				Ⅰ	17下位	SR01	15638			b	a	
16				Ⅰ	17下位	SR01	C-2	a	a	b	c	
17				Ⅰ	17下位	SR01	C-2	a	a	b	b	
18				Ⅰ	17下位	SR01	16290	a	b	b	b	
19				Ⅰ	17上位	SR01	7トレンチ			b	b	
20				Ⅰ	17下位	SR01	16565				a	b/c1
21				Ⅰ	17下位	SR01	18560他				a	a
22				Ⅰ	17下位	SR01	18525他				a	a
23				Ⅰ	17下位	SR01	16138				a	a
24				Ⅰ	17下位	SR01	15485				a	a
25				Ⅰ	17下位	SR01	4209				a	a
26				Ⅰ	17下位	SR01	17914他				a	a
27				Ⅰ	17下位	SR01	15429他				a	a
28				Ⅰ	17下位	SR01	16282				a	a/c1
29				Ⅰ	17下位	SR01	18590他				a	a/c1
30				Ⅰ	17下位	SR01	9850他				a	a/c1
31				Ⅰ	17下位	SR01	17468				a	a/c1
32				Ⅰ	17下位	SR01	10801				a	a/c1
33				Ⅰ	17下位	SR01	2886				a	a1
34				Ⅰ	17下位	SR01	3918				a	ア
35				Ⅰ	17下位	SR01	3925				a	ア
36				Ⅰ	17上位	SR01	2354				a	c1/d
37				Ⅰ	17下位	SR01	10076				b	d1
38				Ⅰ	17下位	SR01	16118				a	a/b
39				Ⅰ	17下位	SR01	17320				a	b4
40				Ⅰ	17下位	SR01	2393他				a	a/c1
41				Ⅰ	17下位	SR01	2882				b	c1
42				Ⅰ	17下位	SR01	12454他				a	c1
43				Ⅰ	17下位	SR01	18130				a	c1
44				Ⅰ	17下位	SR01	18122他				a	c1
45				Ⅰ	17下位	SR01	16645他				a	
46				Ⅰ	17下位	SR01	1330				a	c1
47				Ⅰ	17下位	SR01	16115他				a	c1
48				Ⅰ	17下位	SR01	1トレンチ					A
49				Ⅰ	17下位	SR01	11038					A
50				Ⅰ	17下位	SR01	11044					A
51				Ⅰ	17下位	SR01	16691					A
52				Ⅰ	17下位	SR01	17856他					A
53				Ⅰ	17下位	SR01	16165他					A
54				Ⅰ	17下位	SR01	17827					A
55				Ⅰ	17下位	SR01	18912				A	a
56				Ⅰ	17下位	SR01	15458				Bb	a

別表Ⅲ　遺物一覧表

57				Ⅰ	17下位	SR01	17414									Bb	
58				Ⅰ	17上位	SR01	1トレンチ									A/Ba	
59				Ⅰ	17下位	SR01	15660他									Ba	
60				Ⅰ	17下位	SR01	18245									Ca	
61				Ⅰ	17下位	SR01	16105他									Ca	
62				Ⅰ	17上位	SR01	1トレンチ									Ca	
63				Ⅰ	17下位	SR01	15464									Da	
64				Ⅰ	17上位	SR01	2375									Ca	
65				Ⅰ	17上位	SR01	2173									Ca	
66				Ⅰ	17下位	SR01	16264									Cb	
67				Ⅰ	17下位	SR01	17912									H	
68				Ⅰ	17下位	SR01	11059									Cb1	
69				Ⅰ	17下位	SR01	10044									Cb1	
70				Ⅰ	17下位	SR01	16571									Cb1	
71				Ⅰ	17下位	SR01	18348									Cb1	
72				Ⅰ	17下位	SR01	17302									Db	
73				Ⅰ	17下位	SR01	16152									F	
74				Ⅰ	17下位	SR01	16178									Cb2	
75				Ⅰ	17下位	SR01	11050									Cb	
76				Ⅰ	17下位	SR01	16776					a	b3				
77				Ⅰ	17下位	SR01	4158					b	a1				
78				Ⅰ	17下位	SR01	15606					a	a1				
79				Ⅰ	17下位	SR01	18265他										a
80				Ⅰ	17下位	SR01	18270他										b
81				Ⅰ	17下位	SR01	15422他										b
82				Ⅰ	17下位	SR01	16109他										b
83				Ⅰ	17下位	SR01	15435他										b
84				Ⅰ	17下位	包含層	10454他	a	a		a						
85				Ⅰ	17下位	包含層	D-3					a	c1c				
86				Ⅰ	17下位	包含層	3743					a	c1a				
87				Ⅰ	17下位	包含層	2505					a	a2				
88				Ⅰ	17下位	包含層	E-4									Ca	
89				Ⅰ	17下位	包含層	3734									C	
90				Ⅰ	17下位	包含層	3789他									Cb2	
91				Ⅰ	17下位	包含層	18411									Cb2	
92				Ⅰ	17下位	包含層	2505									Ba	a
93				Ⅰ	17下位	包含層	3701他									Ba	b
141				Ⅰ	15a	NR01	4519					a	a1				
142				Ⅰ	15a	NR01	8361					a	a1?				
143				Ⅰ	15a	NR01	I-3									Da	
144				Ⅰ	15a	NR01	H-0									Ca	
145				Ⅰ	15a	NR01	H-4									Ca	
146				Ⅰ	15a	NR01	G-0					a	a1?				
147				Ⅰ	15a	NR01	G-0									E	
148				Ⅰ	15a	NR01	14931					a	c1-2				
158				Ⅰ	13	包含層	5480									Cb2	
161	6.8			Ⅰ	17上位	SR01	5848										b
162	7.0			Ⅰ	17下位	SR01	4031他										b
163	6.3			Ⅰ	17下位	SR01	4174他										b
164	6.8			Ⅰ	17下位	SR01	16726										b
165	(6.6)			Ⅰ	17下位	SR01	4178										b
166	(7.0)			Ⅰ	17下位	SR01	16446										b
167	(7.4)			Ⅰ	17下位	SR01	16387他										b
168	(7.8)			Ⅰ	17下位	SR01	16135										b
169	(5.6)			Ⅰ	17下位	SR01	153他										b
170	(7.5)			Ⅰ	17上-下位	SR01	2432他										b
171	(8.2)			Ⅰ	17下位	SR01	10864										b
172	(7.2)			Ⅰ	17下位	SR01	18045										b
173	(6.0)			Ⅰ	17下位	SR01	3909										
174	(6.0)			Ⅰ	17下位	SR01	17789										

■糸痕紋系甕

図版番号	法量(cm)			出土地			登録番号	分析項目					種類
	口径	底径	器高	調査区	層位	遺構		口縁断面 形態(1)	文様(2)	胎土の質感 外面	内面		
2	20.6			Ⅰ	17下位	SR01	11003他	b	a2	a2	B		
3	(13.6)			Ⅰ	17上-下位	SR01	2280他	b	a2	a2	B		
94				Ⅰ	17上位	SR01	1トレンチ	c	a1	a2?	B		
95				Ⅰ	17下位	SR01	17831他	b	a2	a2?	B		
96				Ⅰ	17下位	SR01	2889	b	a2	a2?	B		
97				Ⅰ	17下位	SR01	16556	b	a1	a2?	B		
98				Ⅰ	17下位	SR01	2897	b	a2	a2?	B		
99				Ⅰ	17下位	SR01	17428	b	a2	a1	B		
100				Ⅰ	17下位	SR01	9863他	b	a2	a1	B		
101				Ⅰ	17下位	SR01	4060	b	a2	a1	B		
102				Ⅰ	17下位	SR01	16791	b	a2	a1	B		
103				Ⅰ	17下位	SR01	17563	b	a2	a2	B		
104				Ⅰ	17下位	SR01	10395他	b	a2	a2	B		
105				Ⅰ	17下位	SR01	16480	b	a2	a1	B		
106				Ⅰ	17上位	SR01	1トレンチ	c	a1	a2	B		
107				Ⅰ	17上位	SR01	1トレンチ			c	B		
108				Ⅰ	17下位	SR01	18250			a4	B		
109				Ⅰ	17下位	SR01	10857			a2	B		
110				Ⅰ	17下位	SR01	4039			a2	B		
111				Ⅰ	17下位	SR01	17452			a2	B		
112				Ⅰ	17下位	SR01	15621			a1	B		
113				Ⅰ	17下位	SR01	11233			a2	B		
114				Ⅰ	17下位	SR01	11246			a2	B		
115				Ⅰ	17下位	SR01	17284			a2	B		
116				Ⅰ	17下位	SR01	3748			a2	B		
117				Ⅰ	17下位	SR01	1305			a2	B		
118				Ⅰ	17下位	SR01	15616			a2	B		
119				Ⅰ	17下位	SR01	17584他			a2	B		
120				Ⅰ	17下位	SR01	4149			a2	B		
121				Ⅰ	17下位	SR01	11230			a2	B		
122				Ⅰ	17下位	SR01	D-3			a2	B		
123				Ⅰ	17下位	SR01	3747他			a2	B		
124				Ⅰ	17下位	SR01	3717他			a1	B		
125				Ⅰ	17下位	SR01	4064			a2	B		
126				Ⅰ	17下位	SR01	11228			a2	B		
127				Ⅰ	17下位	SR01	17455			a2	B		
128				Ⅰ	17上位	SR01	1トレンチ	c	c b3	a2?	B		
129				Ⅰ	17上位	SR01	1トレンチ			b2	B		
130				Ⅰ	17下位	SR01	4160			b1	B		
131				Ⅰ	17下位	SR01	17685			b2	B		
132				Ⅰ	17下位	包含層	D-3	c	b1	a?2	B		
133				Ⅰ	17下位	包含層	3765他	a	a1	b1 2	B		
134				Ⅰ	17下位	包含層	3775他	b	b1	a2	B		
135				Ⅰ	17下位	包含層	3705			a2	B		
136				Ⅰ	17下位	包含層	11552			a2	B		
137				Ⅰ	17下位	包含層	3727			a1	B		
138				Ⅰ	17下位	包含層	3767他			a2	B		
139				Ⅰ	17下位	包含層	3768他			a2	B		
140				Ⅰ	17下位	包含層	3770他			b1	B		
149				Ⅰ	15a	NR01	190	b	a2	a1	B		
150				Ⅰ	15a	NR01	13660	b	a1	a2	B		
151				Ⅰ	15a	NR01	D-4	b	a2	d2	B		
152				Ⅰ	15a	NR01	13545			a1	B		
153				Ⅰ	15a	NR01	14402			a1	B		
154				Ⅰ	15a	NR01	15358他			a2	B		
155				Ⅰ	15a	NR01	12326			a1	B		
156				Ⅰ	12a	東埋遺構A	37他	b	a2	a2	B		
157				Ⅰ	12a	東埋遺構A	1077	b	a2	a1	B		
159				Ⅰ	13	包含層	5345	b	a2	a2	B		
160				Ⅰ	13	包含層	3624			a1	B		

175		5.8		I	17下位	SR01	2916他						b
176		(7.0)		I	17上-下	SR01	17333他						b
177		(7.4)		I	17下位	SR01	2928						b
178		(7.0)		I	17下位	SR01	4168						b
179		(4.8)		I	17下位	SR01	16533						b
180		(4.8)		I	17下位	SR01	18465						b
181		(6.1)		I	17上位	SR01	2589他						b
182		(5.3)		I	17上位	SR01	1トレンチ						b
183		(5.0)		I	17上位	SR01	2451						b
184		(7.8)		I	17上位	SR01	1360						b
185		(7.6)		I	17下位	SR01	18408他						b
186		(7.0)		I	17上位	SR01	510						b

【B期土器】

■栗林式

図版番号	器種分類	法量 (cm) 口径	底径	器高	出土地 調査区	層位	遺構	登録番号	備考
187	壺	(17.0)			I	15a	NR01	H-4	
188	壺	(8.0)			I	15a	NR01	I-3	
189	壺	(10.0)			I	15a	NR01	I-3	
190	壺				I	15a	NR01	H-3	
191	壺				I	15a	NR01	H-3	
192	壺				I	15a	NR01	5721	
193	壺				I	15a	NR01	6815	
194	壺				I	15a	NR01	I-2	
195	壺		(7.8)		I	15a	NR01	11842他	
196	壺		8.4		I	15a	NR01	6464他	
197	壺		(9.0)		I	15a	NR01	H-4	
198	甕	(17.6)			I	15a	NR01	H-2	
199	甕	(23.8)			I	15a	NR01	6243	
200	甕	16.2	7.0	16.0	I	15a	NR01	17516	
201	甕	(16.8)			I	15a	NR01	I-2	
202	甕	(20.0)			I	15a	NR01	G-3	
203	甕	(12.0)			I	15a	NR01	H-1	
204	鉢		4.0		I	15a	NR01	11763	
205	高坏	(18.2)			I	15a	NR01	G-3	
206	高坏				I	15a	NR01	H-5	
207	高坏				I	15a	NR01	H-2	
223	壺				I	15a	NR01	G-3	
224	壺				I	15a	NR01	H-0	
225	壺				I	15b	NR01	9531	
226	壺				I	15a	NR01	13407	
227	壺				I	15a	NR01	17383他	
228	壺				I	15a	NR01	14413	
229	壺				I	15a	NR01	8590	
230	壺				I	15a	NR01	I-3	
231	壺				I	15a	NR01	H-4	
232	壺				I	15a	NR01	15257	
233	壺				I	15b	NR01	11464	
234	壺				I	15a	NR01	H-2	
235	壺				I	15a	NR01	H-4	
236	壺				I	15a	NR01	5046	
237	壺				I	15a	NR01	11991	
238	壺				I	15a	NR01	H-3	
239	壺				I	15a	NR01	4830	
240	壺				I	15a	NR01	G-5	
241	壺				I	15a	NR01	I-3	
242	壺				I	15a	NR01	H-2	
243	壺				I	15a	NR01	6861	
244	壺				I	15a	NR01	H-3	
245	壺				I	15a	NR01	9916	
246	壺				I	15a	NR01	H-2	
247	壺				I	15a	NR01	G-4	
248	壺				I	15a	NR01	15883他	
249	壺				I	15a	NR01	11637	
250	壺				I	15a	NR01	G-1	
251	壺				I	15a	NR01	H-1	
252	壺				I	15a	NR01	H-4	
253	壺				I	15a	NR01	H-3	
254	壺				I	15a	NR01	11910	
255	壺				I	15a	NR01	F-3	
256	壺				I	15a	NR01	F-3	
257	壺				I	15a	NR01	G-4	
258	壺				I	15a	NR01	I-3	
259	壺				I	15a	NR01	9523	
260	壺				I	15a	NR01	I-3	
261	壺				I	15a	NR01	789	
262	壺				I	15a	NR01	4798	
263	壺				I	15a	NR01	7840	
264	甕				I	15a	NR01	12519	
265	甕				I	15a	NR01	H-1	
266	甕				I	15a	NR01	H-2	
267	甕				I	15b	NR01	9061	
268	甕				I	15a	NR01	I-3	
269	甕				I	15a	NR01	13740	
270	甕				I	15a	NR01	H-3	
271	甕				I	15a	NR01	12329	
272	甕				I	15a	NR01	14940	
273	甕				I	15a	NR01	H-2	
274	甕				I	15a	NR01	I-3	
275	甕				I	15a	NR01	12998他	
276	甕				I	15a	NR01	H-4	
277	甕				I	15a	NR01	11947	
278	甕				I	15a	NR01	13499	
279	甕				I	15a	NR01	H-0	
280	甕				I	15a	NR01	8362	
281	甕				I	15a	NR01	6961	
282	甕				I	15a	NR01	11924	
283	甕				I	15a	NR01	11794	
284	甕				I	15a	NR01	H-2	
285	甕				I	15a	NR01	4813他	
286	甕				I	15a	NR01	I-3	
287	甕				I	15a	NR01	5858	
288	甕				I	15a	NR01	15579	
289	甕				I	15a	NR01	G-4	
290	甕				I	15a	NR01	H-3	
291	甕				I	15a	NR01	4732	
292	甕				I	15a	NR01	G-4	
293	甕				I	15a	NR01	12299	
294	甕				I	15a	NR01	13223	
295	甕				I	15a	NR01	9121	
296	甕				I	15a	NR01	316	
297	甕				I	15a	NR01	572	
298	甕				I	15b	NR01	7289	
299	甕				I	15a	NR01	G-1	
300	甕				I	15a	NR01	G-1	

別表Ⅲ 遺物一覧表

301	壺				Ⅰ	15a	NR01	12295	
302	壺				Ⅰ	15b	NR01	4625他	
303	壺				Ⅰ	15a	NR01	9917	
304	壺				Ⅰ	15b	NR01	12804	
305	壺				Ⅰ	15a	NR01	13459	
306	壺				Ⅰ	15a	NR01	G-2	
307	壺				Ⅰ	15b	NR01	13215	
308	壺				Ⅰ	15a	NR01	H-5	
309	壺				Ⅰ	15a	NR01	824他	
310	壺				Ⅰ	15a	NR01	G-2	
311	壺				Ⅰ	15a	NR01	G-1	
312	壺				Ⅰ	15a	NR01	I-3	
313	壺				Ⅰ	15a	NR01	13455	
314	壺				Ⅰ	15a	NR01	12179	
315	壺				Ⅰ	15a	NR01	8317	
316	壺				Ⅰ	15a	NR01	13070	
317	壺				Ⅰ	15a	NR01	I-3	
422	壺		9.6		Ⅰ	15a	NR01	H-3	
423	壺		6.0		Ⅰ	15a	NR01	G-2	
424	壺		5.6		Ⅰ	15a	NR01	14937	
425	壺		(5.6)		Ⅰ	15a	NR01	G-2	
426	壺		(6.2)		Ⅰ	15a	NR01	13699他	
427	壺		(7.2)		Ⅰ	15a	NR01	I-2	
428	壺		(9.2)		Ⅰ	15a	NR01	H-2	
429	壺		(6.6)		Ⅰ	15a	NR01	716	
430	壺		(8.2)		Ⅰ	15a	NR01	H-4	
431	壺		(10.4)		Ⅰ	15a	NR01	13398	
432	壺		(7.4)		Ⅰ	15a	NR01	1249	
433	壺		(7.2)		Ⅰ	15a	NR01	11907	
434	壺		(4.5)		Ⅰ	15a	NR01	11956	
435	壺		6.8		Ⅰ	15a	NR01	H-1	
436	壺		(7.0)		Ⅰ	15a	NR01	H-4	
437	壺		(9.8)		Ⅰ	15a	NR01	I-4	
438	壺		(10.1)		Ⅰ	15a	NR01	6821	
439	壺		(8.0)		Ⅰ	15a	NR01	H-2	
440	壺		(10.3)		Ⅰ	15a	NR01	13561	
441	壺		(13.1)		Ⅰ	15a	NR01	H-2	
442	壺		(7.1)		Ⅰ	15a	NR01	G-1	
443	壺		7.6		Ⅰ	15a	NR01	14878	
444	壺		6.2		Ⅰ	15a	NR01	H-2	
445	壺		(7.6)		Ⅰ	15a	NR01	H-2	
446	壺		(9.4)		Ⅰ	15a	NR01	H-2	
447	壺		6.3		Ⅰ	15a	NR01	H-2	
448	壺		8.4		Ⅰ	15a	NR01	H-3	
449	壺		(7.6)		Ⅰ	15a	NR01	G-1	
450	壺		7.0		Ⅰ	15a	NR01	13842	
451	壺		(5.2)		Ⅰ	15a	NR01	11988	
452	壺		(4.6)		Ⅰ	15a	NR01	13305	
453	壺		(6.1)		Ⅰ	15a	NR01	H-2	
454	壺		(4.8)		Ⅰ	15a	NR01	4558	
455	壺		(5.0)		Ⅰ	15a	NR01	H-3	
456	壺		(4.8)		Ⅰ	15a	NR01	G-2	
457	壺		(5.9)		Ⅰ	15b	NR01	9015	
458	壺		(6.0)		Ⅰ	15a	NR01	H-3	
459	壺		6.5		Ⅰ	15a	NR01	H-3	
460	壺		(7.0)		Ⅰ	15a	NR01	G-2	
461	壺		(7.8)		Ⅰ	15a	NR01	6578	
462	壺		(6.6)		Ⅰ	15a	NR01	H-1	
463	壺		(8.4)		Ⅰ	15a	NR01	8522他	
464	壺		(8.0)		Ⅰ	15a	NR01	13128	
465	壺		(7.4)		Ⅰ	15a	NR01	H-4	
466	壺		(7.1)		Ⅰ	15a	NR01	H-3	
467	壺		(7.6)		Ⅰ	15a	NR01	G-4	
468	壺		(7.1)		Ⅰ	15a	NR01	9451	
469	壺		(7.2)		Ⅰ	15a	NR01	H-2	
470	壺		(6.8)		Ⅰ	15a	NR01	G-4	
471	壺		(7.6)		Ⅰ	15a	NR01	G-6	
472	壺		(7.0)		Ⅰ	15a	NR01	G-4	
473	壺		(6.2)		Ⅰ	15a	NR01	I-3	
474	壺		(5.8)		Ⅰ	15a	NR01	G-2	
475	壺		(8.5)		Ⅰ	15a	NR01	H-2	
476	壺		(6.0)		Ⅰ	15a	NR01	6614	
477	壺		(5.6)		Ⅰ	15a	NR01	H-2	
478	壺		6.0		Ⅰ	15a	NR01	I-2	
479	壺		5.9		Ⅰ	15b	NR01	8800	
480	壺		(6.0)		Ⅰ	15a	NR01	H-4	
481	壺		(6.0)		Ⅰ	15a	NR01	3トレンチ	
482	壺		(6.1)		Ⅰ	15a	NR01	H-2	
483	壺		(6.8)		Ⅰ	15a	NR01	G-4	
484	壺		(6.8)		Ⅰ	15a	NR01	I-3	
485	壺		5.4		Ⅰ	15a	NR01	11332	
486	壺		7.4		Ⅰ	15a	NR01	G-1	
487	壺		(6.0)		Ⅰ	15a	NR01	H-3	
488	壺		(6.1)		Ⅰ	15a	NR01	11726	
489	壺		(7.5)		Ⅰ	15a	NR01	13964	
490	壺		(6.8)		Ⅰ	15a	NR01	I-2	
491	壺		(7.8)		Ⅰ	15b	NR01	7268	
492	壺		(5.9)		Ⅰ	15a	NR01	6946	
493	壺		6.4		Ⅰ	15b	NR01	11824	
494	壺		6.4		Ⅰ	15a	NR01	11167	
495	壺		7.4		Ⅰ	15a	NR01	H-4	
496	壺		(8.1)		Ⅰ	15a	NR01	I-4	
497	壺		(6.6)		Ⅰ	15a	NR01	I-4	
498	壺		(6.8)		Ⅰ	15a	NR01	13764	
499	壺		(8.2)		Ⅰ	15a	NR01	H-3	
500	壺		(8.0)		Ⅰ	15a	NR01	8515	
501	壺		9.1		Ⅰ	15a	NR01	4662	
502	壺		(8.6)		Ⅰ	15a	NR01	14142	
503	壺		(10.6)		Ⅰ	15a	NR01	5185	
504	壺		(10.2)		Ⅰ	15a	NR01	15738	
505	壺		(7.6)		Ⅰ	15a	NR01	H-1	
506	壺		(6.0)		Ⅰ	15a	NR01	1573他	
626	壺				Ⅱ	11	第2面調査	439	

【B期土器】

■有東式

図版番号	器種分類	法量(cm) 口径	底径	器高	出土地 調査区	層位	遺構	登録番号	備考
208	壺	(7.0)			Ⅰ	15a	NR01	8670他	
209	壺				Ⅰ	15b	NR01	15589	
210	壺	10.0			Ⅰ	15a	NR01	4716他	
211	壺	(7.4)			Ⅰ	15a	NR01	14991他	
212	壺	7.0			Ⅰ	15a	NR01	H-2	
213	壺				Ⅰ	15a	NR01	13688他	
214	壺				Ⅰ	15a	NR01	H-1	
215	壺		6.6		Ⅰ	15b	NR01	12028	
216	壺	(15.0)			Ⅰ	15a	NR01	H-3	
217	壺	(14.6)			Ⅰ	15a	NR01	H-3	
218	壺	(18.0)			Ⅰ	15a	NR01	11766他	
219	壺		9.8		Ⅰ	15a	NR01	12529他	
220	壺	(23.4)			Ⅰ	15a	NR01	13743	
221	鉢				Ⅰ	15a	NR01	14302	
222	高杯		5.6		Ⅰ	15a	NR01	1411	
318	壺				Ⅰ	15a	NR01	13958	
319	壺				Ⅰ	15a	NR01	14920	
320	壺				Ⅰ	15a	NR01	14524	
321	壺				Ⅰ	15a	NR01	G-2	

322	壺				I	15a	NR01	H-2		
323	壺				I	15b	NR01	13219		
324	壺				I	15a	NR01	12891		
325	壺				I	15a	NR01	13254		
326	壺				I	15a	NR01	7291		
327	壺				I	15a	NR01	C-0		
328	壺				I	15a	NR01	12717		
329	壺				I	15a	NR01	12745		
330	壺				I	15a	NR01	10791		
331	壺				I	15a	NR01	I-3		
332	壺				I	15a	NR01	11748		
333	壺				I	15a	NR01	13122		
334	壺				I	15a	NR01	I-6		
335	壺				I	15a,b	NR01	11802他		
336	壺				I	15a	NR01	G-6		
337	壺				I	15a	NR01	5782		
338	壺				I	15a	NR01	H-0		
339	壺				I	15a	NR01	C-6		
340	壺				I	15a	NR01	H-3		
341	壺				I	15a	NR01	13420		
342	壺				I	15a	NR01	13451		
343	壺				I	15a	NR01	G-1		
344	壺				I	15a	NR01	I-3		
345	壺				I	15a	NR01	G-1		
346	壺				I	15a	NR01	C-0		
347	壺				I	15a	NR01	15257他		
348	壺				I	15a	NR01	H-4		
349	壺				I	15a	NR01	H-3		
350	壺				I	15a	NR01	I-6		
351	壺				I	15a	NR01	10513		
352	壺				I	15a	NR01	G-1		
353	壺				I	15a	NR01	15936		
354	壺				I	15a	NR01	H-6		
355	壺				I	15a	NR01	9613		
356	壺				I	15a	NR01	H-2		
357	壺				I	15a	NR01	G-1		
358	壺				I	15a	NR01	G-0		
359	壺				I	15a	NR01	H-2		
360	壺				I	15a	NR01	H-3		
361	壺				I	15a	NR01	H-3		
362	壺				I	15a	NR01	H-2		
363	壺				I	15a	NR01	H-4		
364	壺				I	15a	NR01	6565		
365	壺				I	15a	NR01	I-2		
366	壺				I	15a	NR01	I-2		
367	壺				I	15a	NR01	I-3		
368	壺				I	15a	NR01	G-2		
369	壺				I	15a	NR01	G-4		
370	壺				I	15a	NR01	I-6		
371	壺				I	15a	NR01	14342		
372	壺				I	15a	NR01	13918		
373	壺				I	15a	NR01	11789		
374	壺				I	15a	NR01	11904		
375	壺				I	15a	NR01	10526		
376	壺				I	15a	NR01	G-3		
377	壺				I	15a	NR01	5782		
378	壺				I	15a	NR01	G-1		
379	壺				I	15a	NR01	5684		
380	壺				I	15a	NR01	G-1		
381	壺				I	15a	NR01	G-1		
382	壺				I	15a	NR01	7949		
383	壺				I	15a	NR01	13448他		
384	壺				I	15a	NR01	13319		
385	壺				I	15a	NR01	11430		
386	壺				I	15a	NR01	12638		
387	壺				I	15a	NR01	15784		
388	壺				I	15a	NR01	H-2		
389	壺				I	15a	NR01	15149		
390	壺				I	15a	NR01	H-4		
391	壺				I	15a	NR01	6484		
392	壺				I	15a	NR01	5541		
393	壺				I	15a	NR01	H-4		
394	壺				I	15a	NR01	14161		
395	壺				I	15a	NR01	H-4		
396	壺				I	15a	NR01	H-4		
397	壺				I	15a	NR01	7919		
398	壺				I	15a	NR01	I-2		
399	壺				I	15a	NR01	510		
400	壺				I	15a	NR01	5759他		
401	壺				I	15a	NR01	H-3		
402	壺				I	15a	NR01	G-2		
403	壺				I	15a	NR01	E-4		
404	壺				I	15a	NR01	11147		
405	壺				I	15a	NR01	H-6		
406	壺				I	15b	NR01	13244		
407	壺				I	15a	NR01	15989		
408	壺				I	15a	NR01	G-1		
409	壺				I	15a	NR01	H-0		
410	壺				I	15a	NR01	I-3		
411	壺				I	15a	NR01	H-3		
412	壺				I	15a	NR01	H-4		
413	壺				I	15a	NR01	H-2		
414	壺				I	15a	NR01	H-2		
415	壺				I	15a	NR01	593		
416	壺				I	15a	NR01	15878		
417	壺				I	15a	NR01	317		
418	壺				I	15a	NR01	14707		
419	壺				I	15b	NR01	7304		
420	壺				I	15a	NR01	15749他		
421	壺				I	15a	NR01	H-1		
507	壺		6.6		I	15a	NR01	H-3		
508	壺		9.6		I	15a	NR01	6575		
509	壺		(10.6)		I	15a	NR01	H-2		
510	壺		6.8		I	15a	NR01	H-1		
511	壺		7.8		I	15a	NR01	14494		
512	壺		7.8		I	15a	NR01	12630		
513	壺		4.8		I	15a	NR01	13418		
514	壺		(8.2)		I	15a	NR01	G-1		
515	壺		(7.5)		I	15a	NR01	16033		
516	壺		6.8		I	15a	NR01	7786		
517	壺		(7.4)		I	15a	NR01	8222		
518	壺		6.0		I	15a	NR01	I-3		
519	壺		(6.6)		I	15a	NR01	14517		
520	壺		(7.2)		I	15a	NR01	H-2		
521	壺		6.3		I	15a	NR01	10941		
522	壺		(5.2)		I	15a	NR01	13851		
523	壺		(7.0)		I	15a	NR01	13579他		
524	壺		(7.6)		I	15a	NR01	I-3		
525	壺		(8.6)		I	15a	NR01	I-2		
526	壺		(6.5)		I	15a	NR01	H-2		
527	壺		(6.0)		I	15a	NR01	H-3		
528	壺		(10.6)		I	15a	NR01	H-3		
529	壺		(6.4)		I	15a	NR01	C-6		
530	壺		(7.8)		I	15a	NR01	1326		
531	壺		(7.2)		I	15a	NR01	C-3		
532	壺		8.9		I	15a	NR01	13301		
533	壺		7.1		I	15a	NR01	H-1		
534	壺		8.8		I	15a	NR01	17090		

535	壺	7.0		Ⅰ	15a	NR01	11764	
536	壺	6.8		Ⅰ	15a	NR01	G-1	
537	壺	(6.7)		Ⅰ	15a	NR01	1214	
538	壺	6.6		Ⅰ	15a	NR01	I-2	
539	壺	6.0		Ⅰ	15a	NR01	6116	
540	壺	(8.0)		Ⅰ	15a	NR01	14018	
541	壺	(6.5)		Ⅰ	15a	NR01	G-3	
542	鉢	(5.8)		Ⅰ	15a	NR01	H-2	
543	壺	(6.6)		Ⅰ	15a	NR01	14008	
544	壺	(6.8)		Ⅰ	15a	NR01	I-6	
545	壺	(7.4)		Ⅰ	15a	NR01	G-0	
546	壺	(8.0)		Ⅰ	15a	NR01	6350	
547	壺	(8.2)		Ⅰ	15a	NR01	G-3	
548	壺	(7.6)		Ⅰ	15a	NR01	5377	
549	壺	(7.2)		Ⅰ	15a	NR01	1294	
550	壺	(8.2)		Ⅰ	15a	NR01	2789	
551	壺	(8.0)		Ⅰ	15a	NR01	5375	
552	壺	6.1		Ⅰ	15a	NR01	14241	
553	壺	(7.0)		Ⅰ	15a	NR01	5294	
554	壺	(9.0)		Ⅰ	15a	NR01	H-4	
555	壺	(8.2)		Ⅰ	15a	NR01	H-2	
556	壺	(6.4)		Ⅰ	15a	NR01	14004	
557	壺	(7.2)		Ⅰ	15a	NR01	14911他	
558	壺	(6.2)		Ⅰ	15b	NR01	8729	
559	壺	(7.6)		Ⅰ	15a	NR01	G-4	
560	壺	6.4		Ⅰ	15a	NR01	G-1	
561	壺	(6.3)		Ⅰ	15a	NR01	1511	
562	壺	(5.6)		Ⅰ	15a	NR01	H-0	
563	壺	(8.6)		Ⅰ	15a	NR01	4459	
564	壺	(6.2)		Ⅰ	15a	NR01	1381	
565	壺	(7.2)		Ⅰ	15a	NR01	H-2	
566	壺	4.7		Ⅰ	15a	NR01	I-2	
625	壺			Ⅱ	11	第3層遺構	501	

【C1期土器】

■東海系

図版番号	器種分類	法量(cm) 口径	底径	器高	出土地 調査区	層位	遺構	登録番号	備考
567	小型壺		3.4		Ⅰ	15a	NR01	7458	
568	壺				Ⅰ	15ab	NR01	11501他	
569	壺		6.0		Ⅰ	15a	NR01	12977他	
570	壺				Ⅰ	15a	NR01	H-5	
571	高坏		(12.0)		Ⅰ	15a	NR01	H-4	
572	高坏		(9.6)		Ⅰ	15a	NR01	11537他	

■中部高地系

図版番号	器種分類	法量(cm) 口径	底径	器高	出土地 調査区	層位	遺構	登録番号	備考
595	壺				Ⅰ	15a	NR01	G-1	
596	壺				Ⅰ	15a	NR01	G-1	
597	壺				Ⅰ	15a	NR01	I-3	
598	壺				Ⅰ	15a	NR01	G-1	
599	壺				Ⅰ	15a	NR01	11735	
600	壺				Ⅰ	15b	NR01	12072	
601	壺				Ⅰ	15a	NR01	11161他	
602	壺				Ⅰ	15a	NR01	14249	
603	壺				Ⅰ	15a	NR01	4658	
604	壺				Ⅰ	15a	NR01	G-2	
605	壺				Ⅰ	15b	NR01	8734	
606	壺				Ⅰ	15a	NR01	G-4	
607	壺				Ⅰ	15a	NR01	G-6	
608	壺				Ⅰ	15a	NR01	H-1	
609	壺				Ⅰ	15a	NR01	G-1	
610	壺				Ⅰ	15a	NR01	G-0	
627	壺				Ⅱ	11	第3層遺構外	492	
628	壺				Ⅱ	11	第3層遺構外	一括	
629	壺				Ⅱ	11	第3層遺構外	334	

【C2期土器】

■東海系

図版番号	器種分類	法量(cm) 口径	底径	器高	出土地 調査区	層位	遺構	登録番号	備考
573	広口壺		6.1		Ⅰ	15a	NR01	5954他	
574	壺	(13.5)			Ⅰ	15a	NR01	4278他	
575	鉢	(14.4)			Ⅰ	15a	NR01	11288他	
576	台付壺		10.0		Ⅰ	15a	NR01	71他	
577	高坏		(17.0)		Ⅰ	15a	NR01	3389他	
578	高坏	13.4	9.4	12.9	Ⅰ	15a	NR01	G-1	
579	広口壺		7.7		Ⅰ	15ab	NR01	7868	
580	壺		8.8		Ⅰ	15a	NR01	2186	
581	壺		(7.4)		Ⅰ	15a	NR01	1497	
582	壺		(8.6)		Ⅰ	15a	NR01	G-1	
583	壺		(8.0)		Ⅰ	15a	NR01	H-3	
584	壺		(5.8)		Ⅰ	15a	NR01	G-2	
585	壺		(6.2)		Ⅰ	15a	NR01	11354他	
586	壺		(11.0)		Ⅰ	15a	NR01	10795	
587	壺		(7.4)		Ⅰ	15a	NR01	3294	
588	壺		(7.2)		Ⅰ	15a	NR01	I-4	
589	壺		(11.0)		Ⅰ	15a	NR01	3090	
590	壺		(8.0)		Ⅰ	15a	NR01	1175	
591	壺		(8.3)		Ⅰ	15a	NR01	I-0	
592	壺		(7.4)		Ⅰ	15a	NR01	11677	
593	壺		8.0		Ⅰ	15a	NR01	1196	
594	壺		(6.6)		Ⅰ	15a	NR01	228他	
611	壺				Ⅰ	15a	NR01	12297	
612	壺				Ⅰ	15a	NR01	G-3	
613	壺				Ⅰ	15a	NR01	13813他	
614	壺				Ⅰ	15a	NR01	14486	
615	壺				Ⅰ	15a	NR01	G-2	
616	壺				Ⅰ	15a	NR01	G-1	
617	壺				Ⅰ	15a	NR01	14267	
618	壺				Ⅰ	15a	NR01	4793	
619	壺				Ⅰ	15b	NR01	8783	
620	壺				Ⅰ	15a	NR01	7839	
621	鉢				Ⅰ	15a	NR01	8325	
622	壺				Ⅰ	15a	NR01	H-3	
623	壺				Ⅰ	15a	NR01	G-1	
624	小型壺				Ⅰ	15a	NR01	I-3	

【D期土器】

図版番号	器種分類	法量(cm) 口径	底径	器高	出土地 調査区	層位	遺構	登録番号	備考
630	土師器坏	15.1		4.0	Ⅰ	12a	第1面遺構外	17701	
631	土師器坏	(14.4)		3.2	Ⅰ	12b	包含層	3404他	
632	土師器坏	(14.0)			Ⅰ	12b	包含層	1677他	
633	土師器坏	10.8		4.6	Ⅰ	12b・13	包含層	7379他	
634	土師器坏	(13.3)		5.4	Ⅰ	12b	包含層	1561他	
635	土師器坏	15.8		5.8	Ⅰ	12b・13	包含層	15125他	
636	土師器坏	(13.8)		5.4	Ⅰ	12a・b	包含層	1263他	
637	土師器坏				Ⅰ	12a	第1面遺構外	476他	
638	土師器小型壺	(7.8)	5.4	9.4	Ⅰ	13	包含層	7730他	
639	須恵器甕	(24.0)			Ⅰ	12a	第1面遺構外	768	
640	須恵器壺				Ⅰ	12a	第1面遺構外	270	
641	須恵器壺				Ⅰ	12a	第1面遺構外	528	

642	須恵器壺					Ⅰ	12a	第1区遺構外	547	
643	須恵器壺					Ⅰ	12a	第1区遺構外	541	
644	須恵器壺					Ⅰ	12a	第1区遺構外	604	
645	須恵器壺					Ⅰ	12a	第1区遺構外	681	
646	土師器坏	(8.3)	(3.9)	3.4		Ⅱ	10	第1区遺構外	一括	
647	土師器坏	(15.0)		5.6		Ⅱ	10	第1区遺構外	220他	
648	土師器壺	(25.0)				Ⅱ	10	第1区遺構外	180	
649	土師器鉢		(8.4)			Ⅱ	10	第1区遺構外	65他	
650	土師器鉢		(8.6)			Ⅱ	10	第1区遺構外	83他	
651	土師器鉢		11.2			Ⅱ	10	第1区遺構外	191	
652	土師器壺		6.4			Ⅱ	10	第1区遺構外	139	
653	須恵器鉢	(17.2)				Ⅱ	10	第1区遺構外	282	
654	土師器鉢	(21.8)				Ⅱ	10	第1区遺構外	90他	
655	須恵器壺					Ⅱ	10	第1区遺構外	一括	
656	須恵器壺					Ⅱ	10	第1区遺構外	一括	
657	須恵器坏					Ⅱ	10	第1区遺構外	一括	
658	須恵器壺					Ⅱ	10	第1区遺構外	一括	
659	須恵器壺		7.6			Ⅱ	10	第1区遺構外	234他	
660	須恵器壺		7.6			Ⅱ	10	第1区遺構外	一括	
661	須恵器壺		(8.4)			Ⅱ	10	第1区遺構外	一括	
662	須恵器坏		(6.7)			Ⅱ	10	第1区遺構外	一括	
663	須恵器坏		10.1			Ⅱ	10	第1区遺構外	106	
664	須恵器壺					Ⅱ	10	第1区遺構外	一括	
665	須恵器壺					Ⅱ	10	第1区遺構外	一括	
666	須恵器壺					Ⅱ	10	第1区遺構外	80	
667	須恵器壺					Ⅱ	10	第1区遺構外	一括	
668	須恵器壺					Ⅱ	10	第1区遺構外	一括	
669	須恵器壺					Ⅱ	10	第1区遺構外	113他	
670	須恵器壺					Ⅱ	10	第1区遺構外	一括	
671	土師器小型鉢	7.5	4.3	6.5		Ⅱ	11	第1区遺構外	357	
672	土師器高坏					Ⅱ	11	SR02	358	
673	土師器壺	(15.2)				Ⅱ	11	SR02	371	
674	土師器鉢	26.2				Ⅱ	11	SR02	356他	
675	土師器坏	(13.8)		3.3		Ⅱ	11	SR02	325	
676	土師器坏	(13.6)		4.8		Ⅱ	11	第2区遺構外	一括	
677	土師器坏	15.0		5.5		Ⅱ	11	第2区遺構外	一括	
678	土師器坏	(13.2)		3.8		Ⅱ	11	第2区遺構外	一括	
679	土師器坏	(13.6)		3.6		Ⅱ	11	第2区遺構外	386他	
680	土師器坏	(14.0)		4.1		Ⅱ	11	第2区遺構外	431他	
681	土師器坏	(16.2)	6.0	3.2		Ⅱ	11	第2区遺構外	509他	
682	土師器高坏		(7.2)			Ⅱ	11	第2区遺構外	483	
683	土師器壺					Ⅱ	11	第2区遺構外	一括	
684	土師器壺	(25.0)				Ⅱ	11	第2区遺構外	502他	
685	土師器壺	(23.2)				Ⅱ	11	第2区遺構外	507他	
686	土師器壺					Ⅱ	11	第2区遺構外	488他	
687	土師器壺		7.6			Ⅱ	11	第2区遺構外	一括	
688	土師器壺		7.2			Ⅱ	11	第2区遺構外	504	
689	土師器壺		(9.8)			Ⅱ	11	第2区遺構外	一括	
690	土師器壺		8.4			Ⅱ	11	第2区遺構外	500	
691	須恵器壺					Ⅱ	11	第2区遺構外	一括	
692	須恵器蓋	17.0		4.7		Ⅲ	12a	第2区遺構外	22973他	
693	土師器坏	(17.0)	(6.4)	3.7		Ⅲ	12a	SR03	21323他	
694	土師器壺	(25.0)				Ⅲ	12a	SR03	22522他	
695	土師器壺					Ⅲ	12a	SR03	23061他	
696	土師器壺		(8.0)			Ⅲ	12a	SR03	22341他	
697	土師器鉢		(10.0)			Ⅲ	12a	SR03	22735他	
698	土師器壺		(9.2)			Ⅲ	12a	SR03	22543他	
699	土師器壺	(26.2)				Ⅲ	12a	SR03	25401他	
700	土師器壺	(15.2)				Ⅲ	12a	SR04	22791他	
701	土師器鉢					Ⅲ	12a	SR04	24084他	
702	土師器壺	(18.6)	8.6	30.0		Ⅲ	12a	SR04	25352他	
703	土師器壺					Ⅲ	12a	SR04	24105他	
704	土師器壺					Ⅲ	12a	SR04	24136他	
705	土師器壺		(9.4)			Ⅲ	12a	SR04	24102他	

706	土師器壺		(8.0)			Ⅲ	12a	SR04	25382	
707	土師器壺		(10.0)			Ⅲ	12a	SR04	20441他	
708	須恵器坏		(12.0)			Ⅲ	12a	SR04	20364	
709	土師器坏	(13.5)	(5.0)	3.1		Ⅲ	12a・17	SR05	22935他	
710	土師器坏	(19.0)	9.4	3.0		Ⅲ	12a	SR05	24863他	
711	土師器坏	(17.0)	(9.0)	3.2		Ⅲ	12a	SR05	21321他	
712	土師器坏	(14.2)	11.0	4.3		Ⅲ	12a・17	SR05	22821他	
713	土師器坏	16.6	9.0	5.7		Ⅲ	12a	SR05	22837他	
714	土師器壺	(15.0)				Ⅲ	12a	SR05	24688他	
715	土師器壺	(18.6)				Ⅲ	12a	SR05	19737他	
716	土師器壺	(24.2)				Ⅲ	12a	SR05	24788他	
717	土師器壺		10.8			Ⅲ	12a	SR05	24810他	
718	土師器壺		8.0			Ⅲ	12a	SR05	21130他	
719	土師器壺		9.6			Ⅲ	12a	SR05	22795他	
720	土師器壺		9.2			Ⅲ	12a	SR05	18895他	
721	須恵器壺					Ⅲ	12a	SR05	25089他	
722	須恵器壺					Ⅲ	12a	SR05	25086他	
723	須恵器壺	19.6				Ⅲ	12a	SR05	25058他	
724	須恵器壺					Ⅲ	12a・17	SR05	19825他	
725	須恵器坏	(14.4)	5.2	4.4		Ⅲ	12a	SR05	22861他	
726	須恵器坏	(10.6)	7.6	5.6		Ⅲ	12a	SR05	25013他	
727	須恵器坏					Ⅲ	12a	SR05	25241	
728	土師器高坏					Ⅲ	12a	第2区遺構外	19928他	
729	土師器鉢	12.5		5.5		Ⅲ	12a	第2区遺構外	25491他	
730	土師器壺	(16.6)				Ⅲ	12a	第2区遺構外	19430他	
731	土師器壺	(22.8)				Ⅲ	12a	第2区遺構外	24658他	
732	土師器壺	(23.4)				Ⅲ	12a	第2区遺構外	23741他	
733	土師器壺		(9.8)			Ⅲ	12a	第2区遺構外	23605他	
734	土師器壺		8.1			Ⅲ	12a	第2区遺構外	25476他	
735	土師器壺		(9.2)			Ⅲ	12a	第2区遺構外	24449他	
736	土師器壺		9.0			Ⅲ	12a	第2区遺構外	23735他	
737	土師器壺		5.1			Ⅲ	12a	第2区遺構外	22018	
738	土師器壺		7.8			Ⅲ	17	第2区遺構外	24580	
739	須恵器壺	(13.0)				Ⅲ	12a	第2区遺構外	24645	
740	灰釉皿	5.0				Ⅲ	12a	第2区遺構外	22431	
741	須恵器壺	(12.0)				Ⅲ	12a	第2区遺構外	23606他	
742	須恵器壺					Ⅲ	12a	第2区遺構外	25581	
743	須恵器壺		(9.0)			Ⅲ	12a	第2区遺構外	24627	
744	須恵器蓋	16.4		2.6		Ⅲ	12a	第2区遺構外	23701	
745	須恵器蓋	16.0		3.9		Ⅲ	12a	第2区遺構外	24638他	
746	須恵器蓋					Ⅲ	12a	第2区遺構外	19486他	
747	須恵器蓋					Ⅲ	12a	第2区遺構外	23856他	
748	須恵器坏	16.6	11.2	4.1		Ⅲ	12a	第2区遺構外	23648他	
749	須恵器坏	(10.8)				Ⅲ	12a	第2区遺構外	24655他	
750	須恵器坏		(10.6)			Ⅲ	12a	第2区遺構外	20584	
751	須恵器坏	(16.0)				Ⅲ	12a	第2区遺構外	19723	
752	須恵器坏	(10.0)	(5.2)	3.6		Ⅲ	12a	第2区遺構外	19666	
753	灰釉坏		7.4			Ⅲ	12a	第2区遺構外	23358他	
754	土師器坏	(16.0)				Ⅲ	17	包含層	23728	
755	土師器鉢	12.0	(6.4)	7.5		Ⅲ	17	包含層	25583	
756	土師器壺	(20.0)	8.3	33.5		Ⅲ	17	包含層	25582	
757	土師器壺					Ⅲ	17	包含層	24302他	
758	須恵器壺					Ⅲ	17	包含層	23725	

石器]

器種	図版番号	出土地 調査区	出土地 層位	出土地 遺構	最大長	最大幅	最大厚	重量	形態	石材	登録番号
石鏃	759	Ⅰ		SR01	2.25	1.2	0.5	0.81	有茎凸基	黒曜石	3942
石鏃	760	Ⅰ		SR01	1.9	(1.0)	0.4	(0.46)	有茎凸基	黒曜石	16445
石鏃	761	Ⅲ		G-26	2.3	1.6	0.3	0.70	有茎凸基	黒曜石	25561
石鏃	762	Ⅰ		SR01	(1.95)	(1.2)	0.4	(0.58)	有茎凸基	黒曜石	5トレンチ一括
石鏃	763	Ⅰ		SR01	1.75	1.2	0.4	0.46	有茎凸基	黒曜石	11096
石鏃	764	Ⅰ		SR01	(1.65)	1.33	0.3	(0.51)	有茎凸基	黒曜石	4131
石鏃	765	Ⅰ		SR01	(1.3)	(1.3)	(0.35)	(0.43)	有茎凸基	黒曜石	18297
石鏃	766	Ⅰ		NR01	2.6	1.53	0.7	2.17	有茎凸基	黒曜石	5546
石鏃	767	Ⅲ		SR05	2.45	1.95	0.3	0.88	無茎凹基	黒曜石	25012
石匙	768	Ⅰ		F-1	(1.2)	(2.4)	(0.65)	(1.52)	横型	黒曜石	2553
エス・エスキーユ	769	Ⅰ		SR01	3.0	1.3	0.7	2.55		黒曜石	2201
不定形石器	770	Ⅰ	17層下位	遺物包含層	2.1	1.3	0.5	1.12		黒曜石	10247
不定形石器	771	Ⅰ		SR01	(1.3)	(0.85)	(0.45)	(0.42)		黒曜石	11099
使用痕	772	Ⅰ		SR01	2.1	1.37	0.7	1.32		黒曜石	17210
使用痕	773	Ⅰ		SR01	2.0	2.1	0.45	1.49		黒曜石	18298
使用痕	774	Ⅰ		Ⅰ-1	1.8	1.35	0.35	0.69		黒曜石	5560
加工痕	775	Ⅰ		NR01	2.2	1.5	0.6	1.64		黒曜石	5654
加工痕	776	Ⅰ		SR01	1.85	1.35	0.45	1.04		黒曜石	24
加工痕	777	Ⅰ		SR01	2.7	1.6	0.3	1.21		黒曜石	18188
加工痕	778	Ⅰ		SR01	2.8	2.75	0.7	3.37		頁岩	1トレンチ一括
石核	779	Ⅰ		Ⅰ-0	2.0	2.0	1.7	10.07		黒曜石	3155
石核	780	Ⅰ		Ⅰ-0	2.65	3.95	1.5	15.63		黒曜石	2826
石核	781	Ⅰ		SR01	2.4	3.0	1.4	8.37		黒曜石	18199
石核	782	Ⅲ		F-31	3.6	1.8	1.6	7.21		黒曜石	22757
石核	783	Ⅰ		SR01	2.0	3.7	2.2	17.93		黒曜石	18374
石核	784	Ⅰ		SR01	1.4	3.1	2.1	10.28		黒曜石	4018
石核	785	Ⅰ		SR01	2.2	3.5	1.1	7.67		黒曜石	16063
石核	786	Ⅰ		SR01	2.25	3.3	1.1	9.20		黒曜石	17653
石核	787	Ⅰ		SR01	3.9	2.3	2.45	20.63		黒曜石	16439
石核	788	Ⅰ		SR01	2.2	2.4	1.1	0.9		黒曜石	5トレンチ一括
石核	789	Ⅰ		SR01	2.7	2.7	1.3	5.41		黒曜石	16216
石核	790	Ⅰ		NR01	2.5	3.1	1.1	9.08		黒曜石	12149
石核	791	Ⅰ		NR01	5.25	3.65	1.1	19.42		黒曜石	12827
石核	792	Ⅰ		NR01	5.6	2.4	2.2	23.87		黒曜石	18133
石核	793	Ⅰ		SR01	2.7	2.0	1.7	8.31		黒曜石	17230
原石	794	Ⅰ	17層上位	遺物包含層	5.1	2.8	2.7	31.86		黒曜石	230
石剣	795	Ⅰ		NR01	(10.5)	(2.7)	(0.7)	(25.47)		珪質頁岩	H-2一括
磨製石鏃	796	Ⅰ		NR01	(5.1)	(2.2)	(0.3)	(3.68)		粘板岩	17703
石錐	797	Ⅰ		SR01	15.0	11.7	1.8	373		粘板岩	18529
石錐	798	Ⅰ		NR01	(15.2)	(9.0)	(1.8)	(328)		粘板岩	18132
環状石器	799	Ⅰ		NR01	(8.7)	(5.7)	(4.0)	(212)		粘板岩	14676
磨石	800	Ⅰ		NR01	(10.75)	(5.4)	(4.1)	(395)		粘板岩	17523
横刀型石器	801	Ⅲ		SR05	(4.85)	(8.6)	(1.05)	(46.58)		粘板岩	24221
横刀型石器	802	Ⅰ		NR01	4.3	6.8	0.7	27.69		粘板岩	18649

出土地 調査区	遺構	層位	チップ(a)	チップ(b)	フレイク	石核	原石	石鏃	石匙	ピエス・エスキーユ	不定形石器	使用痕	加工痕	石鍬	磨製石斧	石剣	現状石器	磨石	横刀型石器	石器総数
Ⅰ区	SR01	17上位	2	8	7	3		1		1		6	3							31
		17下位	322	120	55	24		5			1	33	16	1						577
			324 (53.3)	128 (21.1)	62 (10.2)	27 (4.4)		6 (1.0)		1 (0.2)	1 (0.2)	39 (6.4)	19 (3.1)	1 (0.2)						608
	NR01	15a	2	5	7	7		1				4	1	1	1	1	1	1	1	33
		15b				1														1
			2 (5.9)	5 (14.7)	7 (20.6)	8 (23.5)		1 (2.9)				4 (11.8)	1 (2.9)	1 (2.9)	1 (2.9)	1 (2.9)	1 (2.9)	1 (2.9)	1 (2.9)	34
	小計(遺構内)		326 (50.8)	133 (20.7)	69 (10.7)	35 (5.5)		7 (1.1)		1 (0.2)	1 (0.2)	43 (6.7)	20 (3.1)	2 (0.3)	1 (0.2)	1 (0.2)	1 (0.2)	1 (0.2)	1 (0.2)	642
	包含層	17上位		2	7		1													10
	(遺構外を含む)	17下位		11	4	3	1				1	2	1							22
	小計(包含層(17))			13 (40.6)	11 (34.4)	3 (9.4)	1 (3.1)				1 (3.1)	2 (6.3)	1 (3.1)							32
	D-3	12a		1 (100)																1
	F-0	13			1 (100)															1
	F-1	13		3 (37.5)	2 (25.0)	1 (12.5)			1 (12.5)			1 (12.5)								8
	F-2	13		2 (66.7)	1 (33.3)															3
	G-1	13		1 (100)																1
	G-2	13											1 (100)							1
	G-4	13		1 (100)																1
	H-1	13		1 (50.0)		1 (50.0)														2
	Ⅰ-0	12b				1 (100)														1
		13			4 (80.0)							1 (20.0)								5
	Ⅰ-1	13	1 (16.7)	1 (16.7)	3 (50.0)							1 (16.7)								6
	Ⅰ-2	13			1 (50.0)	1 (50.0)														2
	Ⅰ-3	13		1 (50.0)		1 (50.0)														2
	小計(包含層(12-13))		1 (2.9)	11 (32.4)	12 (35.3)	5 (14.7)			1 (2.9)			3 (8.8)	1 (2.9)							34
	合計		327 (46.2)	157 (22.2)	92 (13.0)	43 (6.1)	1 (0.1)	7 (1.0)	1 (0.1)	1 (0.1)	2 (0.3)	48 (6.8)	22 (3.1)	2 (0.3)	1 (0.1)	1 (0.1)	1 (0.1)	1 (0.1)	1 (0.1)	708
Ⅲ区	SR03	17		1 (25.0)	1 (25.0)	2 (50.0)														4
	SR05	17						1 (50.0)											1 (50.0)	2
	小計(遺構内)			1 (16.7)	1 (16.7)	2 (33.3)		1 (16.7)											1 (16.7)	6
	F-31	17				1 (100)														1
	G-26	22						1 (100)												1
	H-27	22										1 (100)								1
	小計(包含層(12-14))					1 (33.3)		1 (33.3)				1 (33.3)								3
	合計			1 (11.1)	1 (11.1)	3 (33.3)		2 (22.2)				1 (11.1)							1 (11.1)	9
Ⅰ・Ⅲ区合計			327 (45.6)	158 (22.0)	93 (13.0)	46 (6.4)	1 (0.1)	9 (1.3)	1 (0.1)	1 (0.1)	2 (0.3)	49 (6.8)	22 (3.1)	2 (0.3)	1 (0.1)	1 (0.1)	1 (0.1)	1 (0.1)	2 (0.3)	717

図　版

山梨県地形区分図

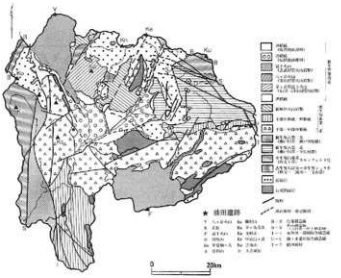

山梨県地質図

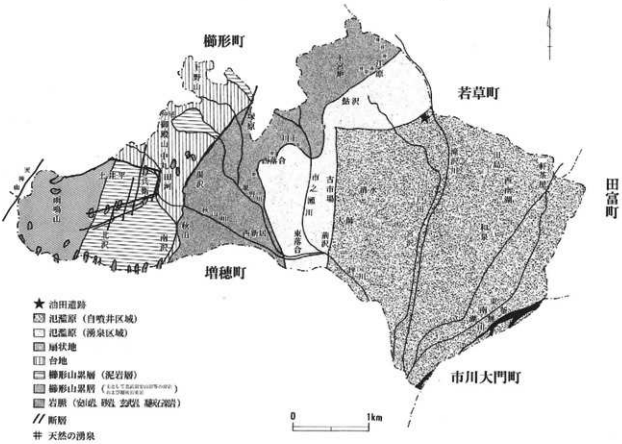

甲西町地質図

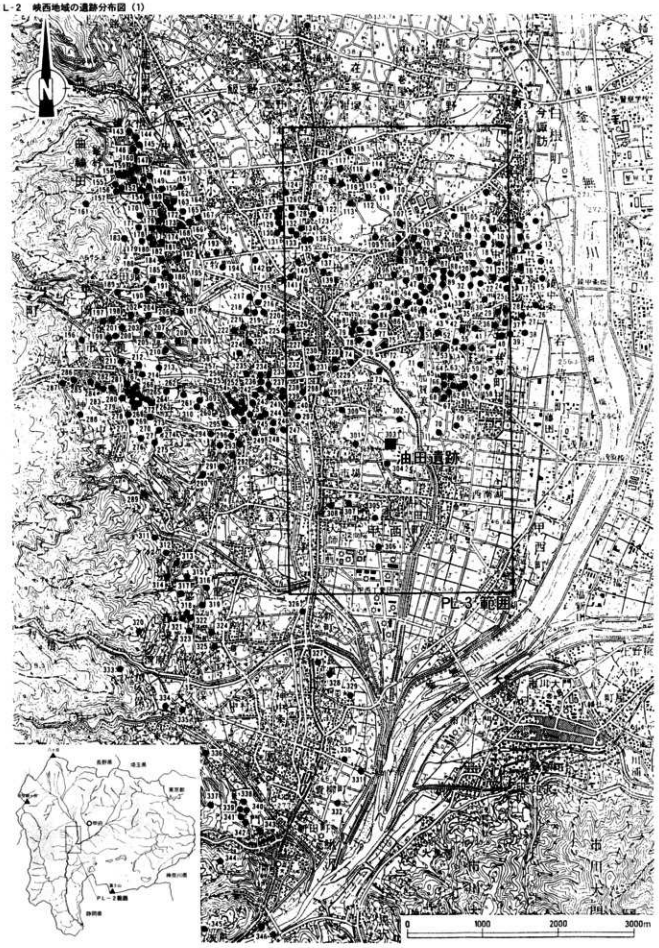

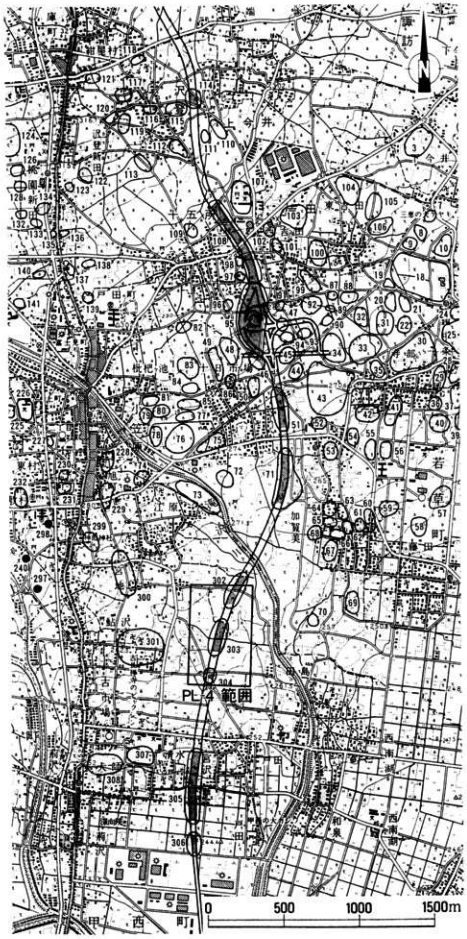

〈一般国道52号改築・中部横断自動車道建設に伴い発見された遺跡〉

51：新居道下遺跡
71：二本柳遺跡
95：村前東Ａ遺跡
108：十五所遺跡
114：七ッ打Ｃ遺跡
302：向河原遺跡
303：油田遺跡
304：中川田遺跡
305：大師東丹保遺跡
306：宮沢中村遺跡

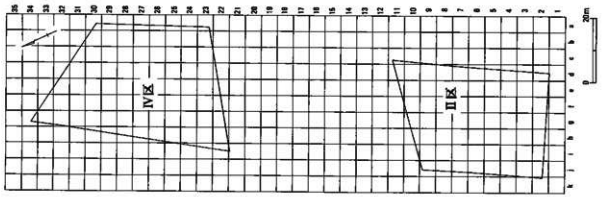
IV区
II区
0
20m

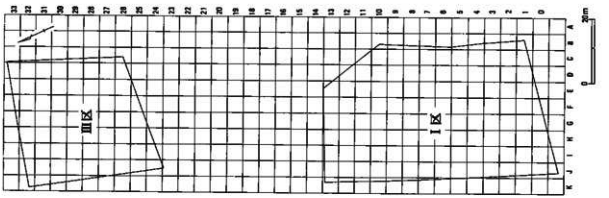
III区
I区
0
20m

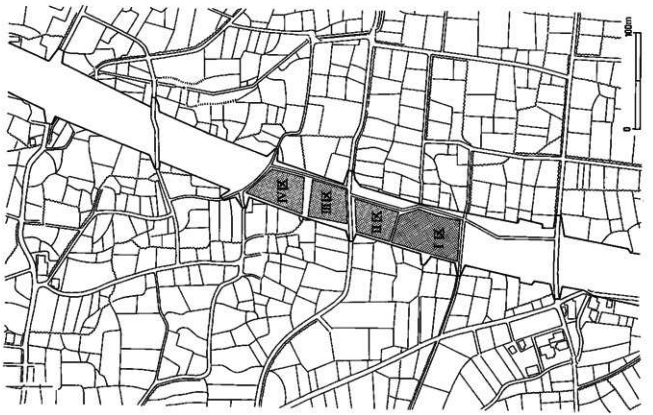
IV区
III区
II区
I区
0
100m

A地点 層序

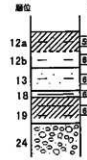

層名	粒径区分	色調	調査面／時代
12a	シルト	黒褐	第1調査面
12b	シルト	暗灰褐	古墳後期
13	シルト+小礫	暗灰褐	
18	シルト+細砂	暗有灰	第3調査面
19	シルト	黒褐	
24	小礫	暗灰	

B地点 層序

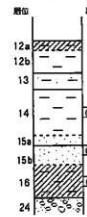

層名	粒径区分	色調	調査面／時代
12a	シルト	黒褐	第1調査面
12b	シルト	暗灰褐	古墳後期
13	シルト+小礫	暗灰褐	
14	シルト	暗灰褐	第2調査面
15a	細砂	暗灰	NRO1堆土
15b	シルト+細砂	灰	弥生中期前半~
16	シルト	黒褐	古墳時代後期
24	小礫	暗灰	

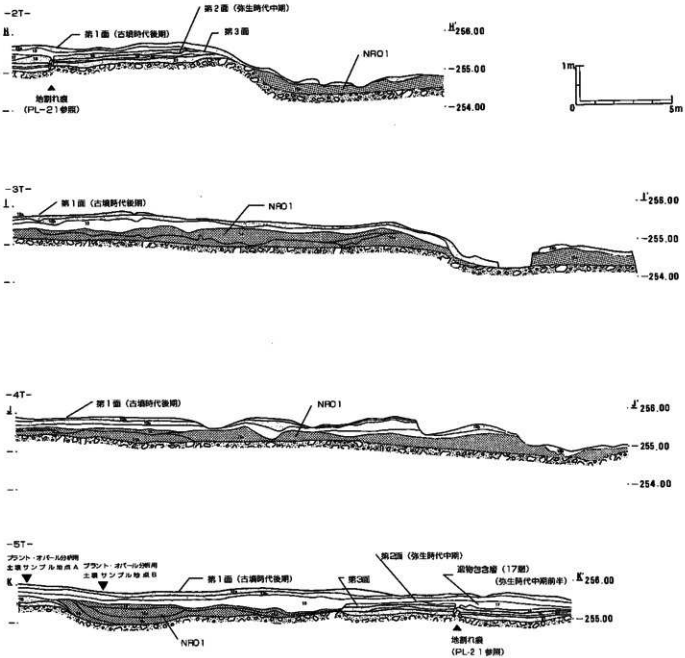

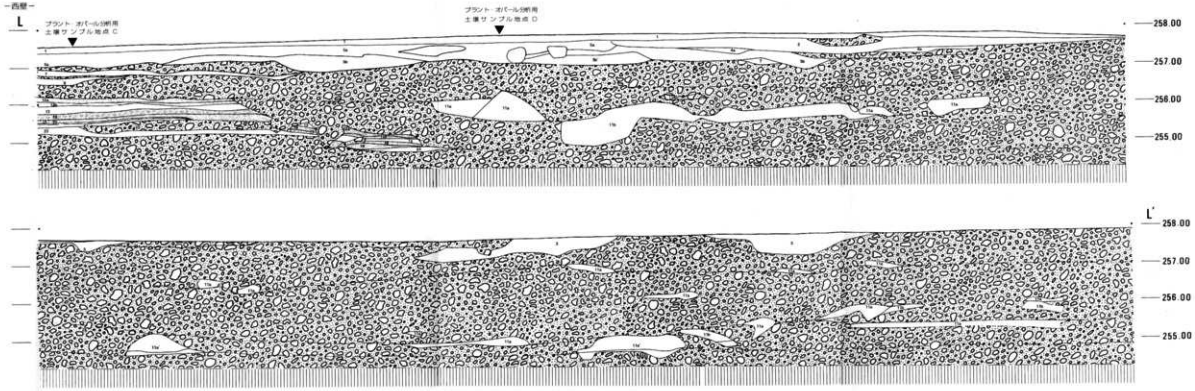

C地点層序

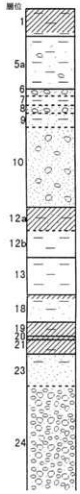

D地点層序

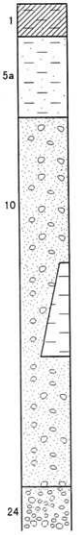

層名	粒径区分	色調	特色	調査面／時代	プラント・オパール分析結果				
					番号	珪藻化石	花粉化石	植物珪酸体
1	シルト＋小礫	暗灰褐	鉄分					
2	細砂	灰						
3	シルト＋小礫	黒褐						
4a	細砂＋小礫	暗灰	鉄分 植物遺体					
4b	小礫	灰	鉄分					
5a	シルト＋小礫	暗灰褐	鉄分少量					
5b	シルト＋小礫	暗灰褐						
5b'	細砂	灰褐						
6	砂礫	灰褐						
7	シルト＋細砂	暗灰	鉄分					
8	砂礫	灰						
9	シルト＋細砂	青灰	鉄分					
10	砂礫	灰黄褐	鉄分					
11a	シルト＋細砂	青灰	植物遺体 鉄分					
11a'	シルト＋細砂	青灰	炭化物					
11b	細砂	灰黄褐	鉄分					
12a	シルト	黒褐	植物遺体 鉄分	第1調査面 古墳後期	59	水生 流水不安定 陸生A	モミ属 ツガ属 スギ属 アカガシ亜属 カヤツリグサ科	ヨシ属 ウシクサ族(コブナグサ族) イネ属
12b	シルト	暗灰褐	炭化物 白色粒子		60	水生 流水性 流水不定性 陸生B群	スギ属 コナラ亜属 アカガシ亜属 モミ属 ツガ属 ニレ属ケヤキ属 イネ属 カヤツリグサ	ヨシ属 ウシクサ族(コブナグサ族) イネ属(機動細胞珪酸体)
13	シルト＋小礫	暗灰褐	白色粒子		61	陸生A・B群 流水不定性 好塩性		ヨシ属 ウシクサ族(コブナグサ族) イネ属
14	シルト	暗灰褐		第2調査面 40T層上 弥生中期前半～ 古墳時代初頭	64	ほとんどない	少ない	ヨシ属
15a	細砂	暗灰			65	陸生A群 流水性 流水不定性	少ない	ヨシ属
15b	細砂＋小礫	灰						
16	シルト	黒褐			66	陸生A群	少ない	ヨシ属 ウシクサ族 イネ属
17	シルト	暗灰褐		弥生中期前半 遺物包含層				
18	シルト＋細砂	暗青灰		地割れ痕 弥生中期前半	62	陸生A・B群 流水不定性 好塩性		ヨシ属 ウシクサ族(コブナグサ族) イネ属
19	シルト	黒褐		第3調査面	63	ほとんどない		ヨシ属
20	細砂	青灰						
21	シルト	黒褐		第4調査面				
22	粗砂＋小礫	灰						
23	細砂＋シルト	青灰						
24	小礫	暗灰						

調査区西壁断面（南側）

調査区西壁断面（北側）

I区 基本層序

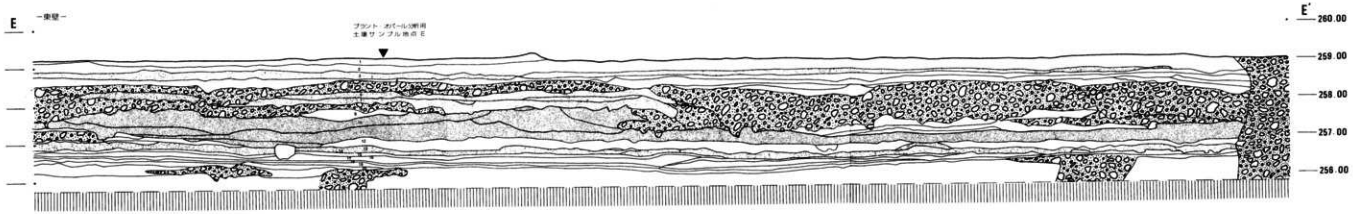

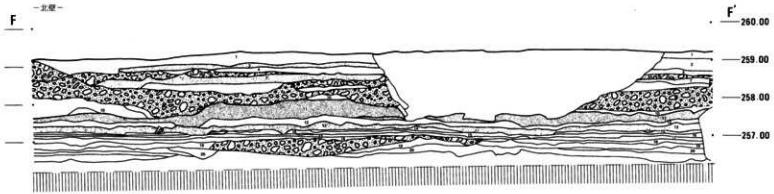

層名	粒径区分	色調	特　色	調査面／時代	プラント・オパール分析結果			
					試料番号	珪藻化石	花粉化石	植物珪酸体
1	シルト＋小礫	暗灰褐			1	マツ属維管束亜属（二次林としてのマツ林）		
2	シルト	明灰褐	鉄分		2	好汚濁性種（富栄養水域:沼沢地）＝現水田		
3	シルト＋小礫	灰褐	鉄分		3	極めて少ない		イネ属→稲作
4	細砂	明灰褐	鉄分		4	極めて少ない		イネ属→稲作
5a	粗砂	暗灰褐			5			
5b	細砂＋小礫	灰褐色			6			
5c	細砂	灰黄褐			7			
6	細砂＋シルト	青灰			8			
7	粗砂＋小礫	暗灰			9	水生（沼沢地＝小規模）	イネ属・ソバ属（ツガ属）	イネ属→稲作
8	砂礫	暗灰						
9	細砂	灰			10			
10	細砂	暗灰		第1調査面 古墳後期	11	陸生＋好流生水性種		
11	シルト＋小礫	暗灰		第2調査面 古墳後期	12 13	陸生＋好流生水性種	ウツクサ族（イネ属　ススキ属）	稲作
12	シルト	灰			14-18			
13	シルト＋小礫	暗灰		第3調査面 弥生中期の土器片少量出土	19-21		モミ属　ツガ属（モミ・ツガ）	
14	シルト	灰			22			
15	シルト	黒褐	植物遺体	第4・5調査面	23	沼沢・湿地	ヨシ属	
16	シルト	明灰			24			
17	シルト	暗灰			25			
18	シルト	明灰			26			
19	シルト	暗灰褐	植物遺体		27			
20	粗砂＋小礫	灰			28			
21	砂礫	暗灰						

E地点層序

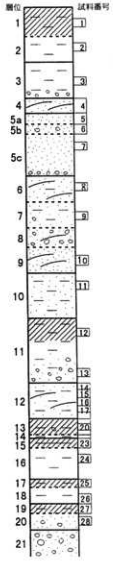

Ⅱ区　基本層序

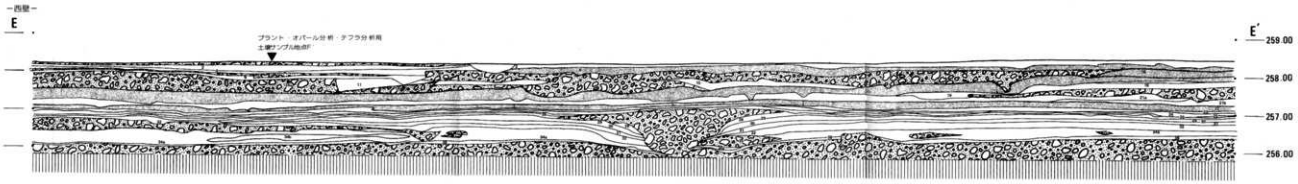

調査区南壁断面

土壌サンプル地点F

調査区西壁断面


土壌サンプル地点F′

F地点層序

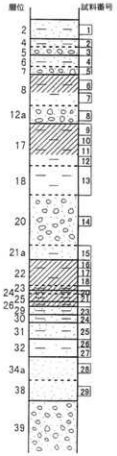

層名	粒径区分	色調	特色	調査面／時代	プラント・オパール分析結果				
					試料番号	珪藻化石	花粉化石	植物珪酸体
1	シルト+粘土	オリーブ黒						
2	シルト	暗灰	鉄分		1			
3	砂礫	暗褐						
4	シルト	暗灰	鉄分		2			
5	砂礫	暗褐			3			
6	シルト	青灰			4			
7	砂礫	暗褐			5			
8	シルト	暗灰	鉄分	第1調査面 平安以降	6 7	水生（好止水性種 好高性種 好塩性）	モミ属　ツガ属 スギ属 コナラ亜属 アカガシ亜属 クリ属 シイノキ属　ニレ属ケヤキ属+モミ・ツガ	イネ属→経作
9	砂礫	暗褐						
10	砂礫+シルト	暗灰						
11	シルト+粘土	暗灰						
12a	砂礫	暗褐			8			
12b	砂礫	暗褐						
13	シルト+粘土	暗青灰						
14	砂礫	暗褐						
15	シルト+粘土	青灰						
16	シルト	暗褐						
17	シルト	黒褐	鉄分	第2調査面 古墳後期	9 / 11	（上層）陸生	オモダカ属 カヤツリグサ科 ミズアオイ属 フトウキクサ属（水田雑草）	ヨシ属 イネ属
18	シルト	暗灰			12 13			
19	シルト	暗灰	鉄分					
20	砂礫	黒褐			14			
21a	シルト+粘土	暗青灰			15			
21b	シルト	暗青灰						
22	シルト	黒褐	植物遺体	第3調査面 弥生中期 初頭～	16 18	陸生 陸生	イネ科・ヨモギ属	ヨシ属（沼沢 湿地）
23	シルト	暗灰			19	陸生		
24	シルト	黒褐	植物遺体	第4調査面	20	陸生 好塩性種 淡水不安定種		
25	シルト	暗灰			21		イネ科・ヨモギ属	ヨシ属（湿地）
26	シルト	黒褐	植物遺体	第5調査面	22			
27	砂礫	灰褐						
28	細砂	暗青灰						
29	細砂	灰			23			
30	細砂	暗灰			24			
31	細砂	灰			25			
32	シルト+粘土	黒褐			26 27	ほとんどなし	イネ科・ヨモギ属	ヨシ属（湿地）
33	粗砂	暗灰褐						
34a	細砂	青灰	植物遺体 炭化物		28			
34b	細砂	暗青灰	植物遺体 炭化物					
35	砂礫	暗灰						
36	シルト	黒灰	鉄分					
37	シルト	暗灰	鉄分					
38	シルト	灰褐色	鉄分 炭化物		29			
39	砂礫	暗灰						

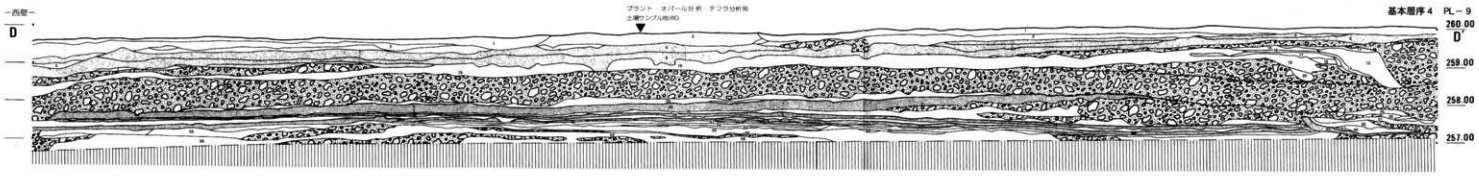

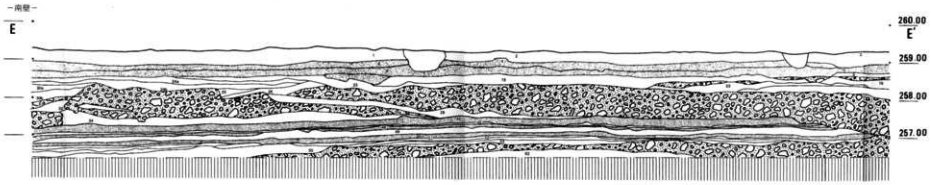

G地点層序

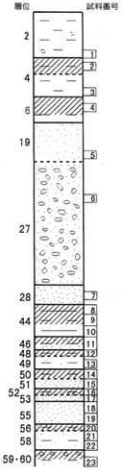

層名	粒径区分	色調	特　色	調査面／時代	プラント・オパール分析結果			
					試料番号	珪藻化石	花粉化石	植物珪酸体
1	シルト＋小礫	暗灰褐			1	マツ属複維管束亜属（二次林としてのマツ林）		
2	シルト	明灰褐	鉄分		2	好汚濁性種（富栄養水域-沼沢地）＝現水田		
3	シルト＋小礫	灰褐	鉄分		3	極めて少ない		イネ属→稲作
4	細砂	明灰褐	鉄分		4	極めて少ない		イネ属→稲作
5a	粗砂	暗灰褐			5			
5b	細砂＋小礫	灰褐色			6			
5c	細砂	灰黄褐			7			
6	細砂＋シルト	青灰			8			
7	粗砂＋小礫	暗灰			9	水生（沼沢地＝小規模）	イネ属・ソバ属（ツガ属）	イネ属→稲作
8	砂礫	暗灰						
9	細砂	灰			10			
10	細砂	暗灰		第1調査面 古墳後期	11	陸生＋好流生水性種		
11	シルト＋小礫	暗灰		第2調査面 古墳後期	12 13	陸生＋好流生水性種	ウツクサ族（イネ属　ススキ属）	稲作
12	シルト	灰			14-18			
13	シルト＋小礫	暗灰		第3調査面 弥生中期の土器片少量出土	19-21		モミ属　ツガ属（モミ・ツガ）	
14	シルト	灰			22			
15	シルト	黒褐	植物遺体	第4・5調査面	23	沼沢・湿地	ヨシ属	
16	シルト	明灰			24			
17	シルト	暗灰			25			
18	シルト	明灰			26			
19	シルト	暗灰褐	植物遺体		27			
20	粗砂＋小礫	灰			28			
21	砂礫	暗灰						

調査区西壁断面



土壌サンプル地点G

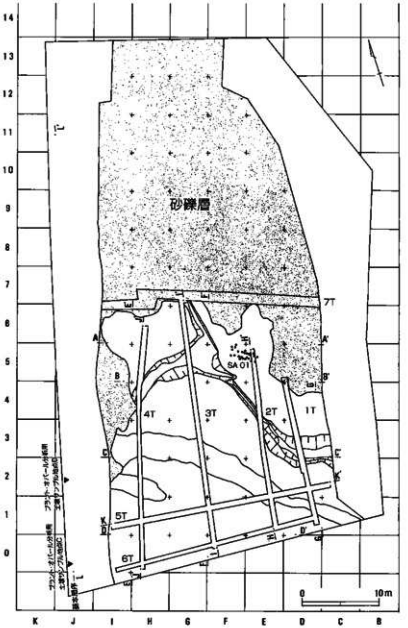
砂礫層
7T
SA01
4T
3T
2T
1T
5T
6T
A
A'
B
B'
C
C'
D
D'
E
E'
F
F'
G
G'
H
H'
I
I'
J
J'
K
K'
0
10m
K
J
I
H
G
F
E
D
C
B
14
13
12
11
10
9
8
7
6
5
4
3
2
1
0

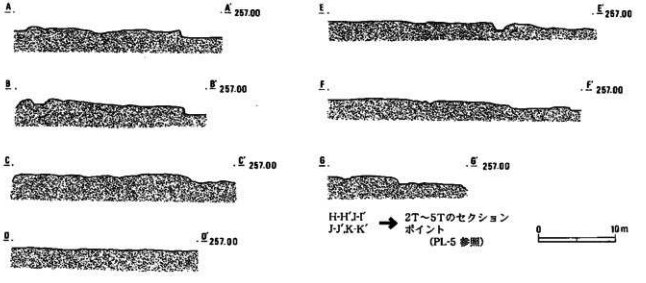
A.
.A' 257.00
B.
.B' 257.00
C.
.C' 257.00
D.
.D' 257.00
E.
.E' 257.00
F.
.F' 257.00
G.
.G' 257.00
H-H'J-I'
J-J'K-K'
2T～5Tのセクション
ポイント
(PL-5 参照)
0
10m

1区 第1面

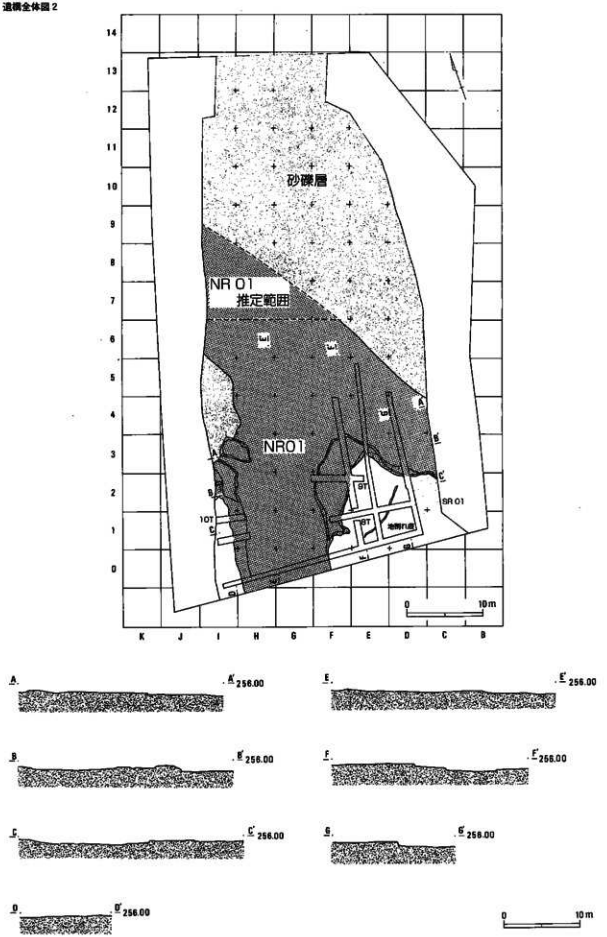

Ⅰ区　第２面

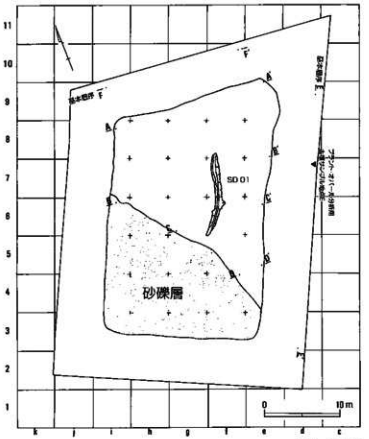
SD 01
砂礫層
0
10m


A
A'
258.50
B
B'
258.50
C
C'
258.50
D
D'
258.50
0
10m

Ⅱ区 第1面

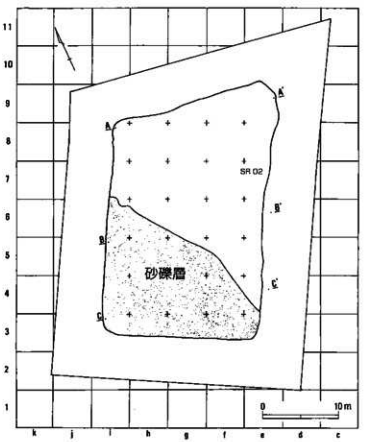
SR 02
砂礫層
0
10m


A
A'
258.50
B
B'
258.50
C
C'
258.50
0
10m

Ⅱ区 第2面

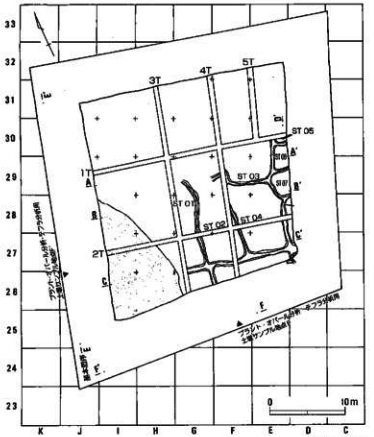
33
32
31
30
29
28
27
26
25
24
23
K
J
I
H
G
F
E
D
C
1T
2T
3T
4T
5T
ST 01
ST 02
ST 03
ST 04
ST 05
SB 01
SB 02
A
A'
B
B'
C
C'
0
10m


A.
A'.
259.00
B.
B'.
259.00
C.
C'.
259.00
D.
D'.
259.00
0
10m

Ⅲ区　第1面

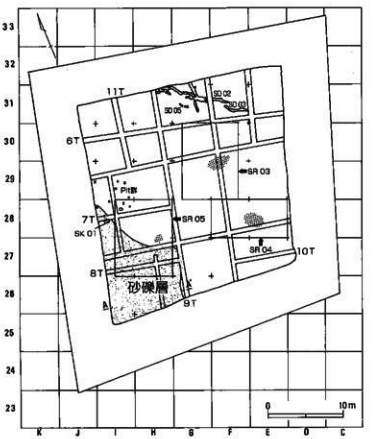
33
32
31
30
29
28
27
26
25
24
23
K
J
I
H
G
F
E
D
C
6T
7T
8T
9T
10T
11T
SD 01
SD 02
SD 03
SR 03
SR 04
SR 05
SK 01
PIT
砂礫層
A
A'
0
10m

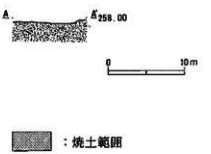
A.
A'.
258.00
0
10m
：焼土範囲

Ⅲ区　第2面

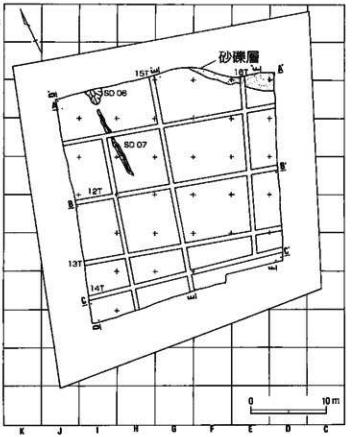
砂礫層
SD 06
SD 07
12T
13T
14T
15T
16T
0
10m


A
A'
258.00
B
B'
258.00
C
C'
258.00
D
D'
258.00
E
E'
258.00
F
F'
258.00
0
10m

Ⅲ区　第３面

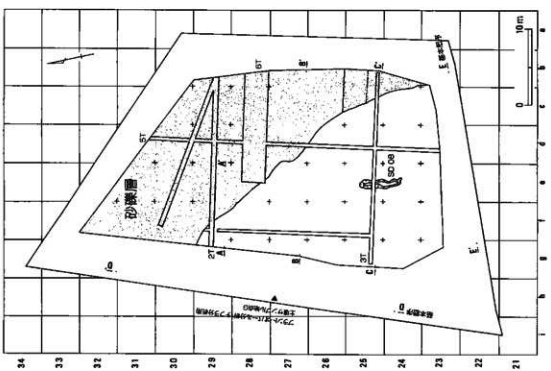
砂礫層
SD 08
0
10m

A
A'
258.50
B
B'
258.50
C
C'
258.00
0
10m

Ⅳ区　第１面

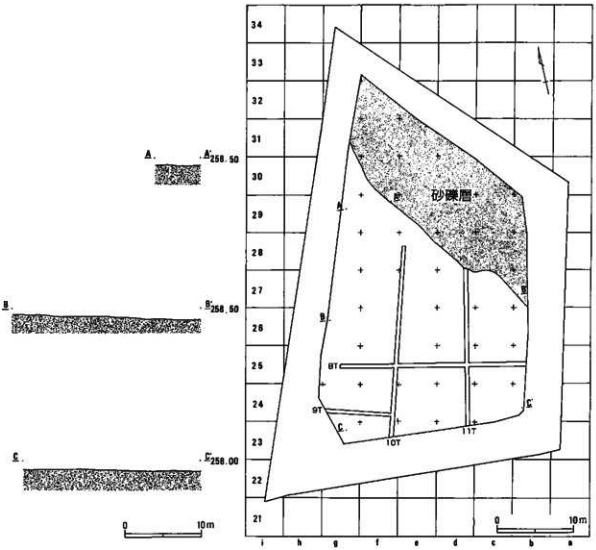

IV区　第2面

IV区　第3面

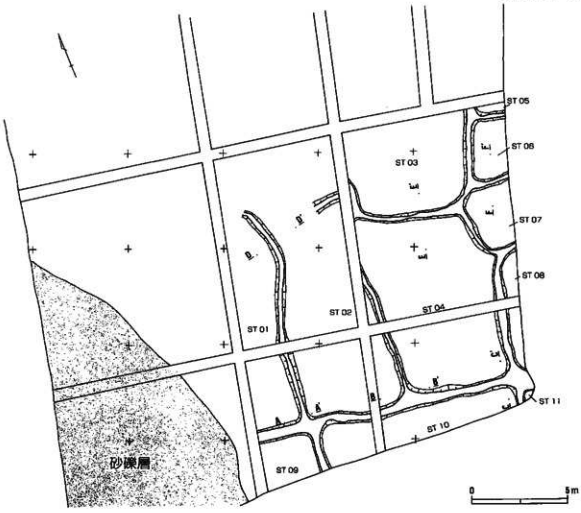

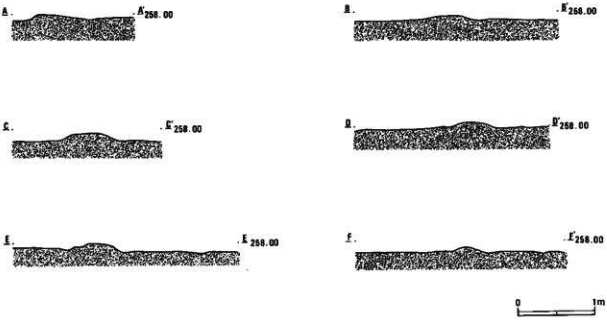

III区　第1面　ST01～11

PL－17 溝状遺構（SD01～08）

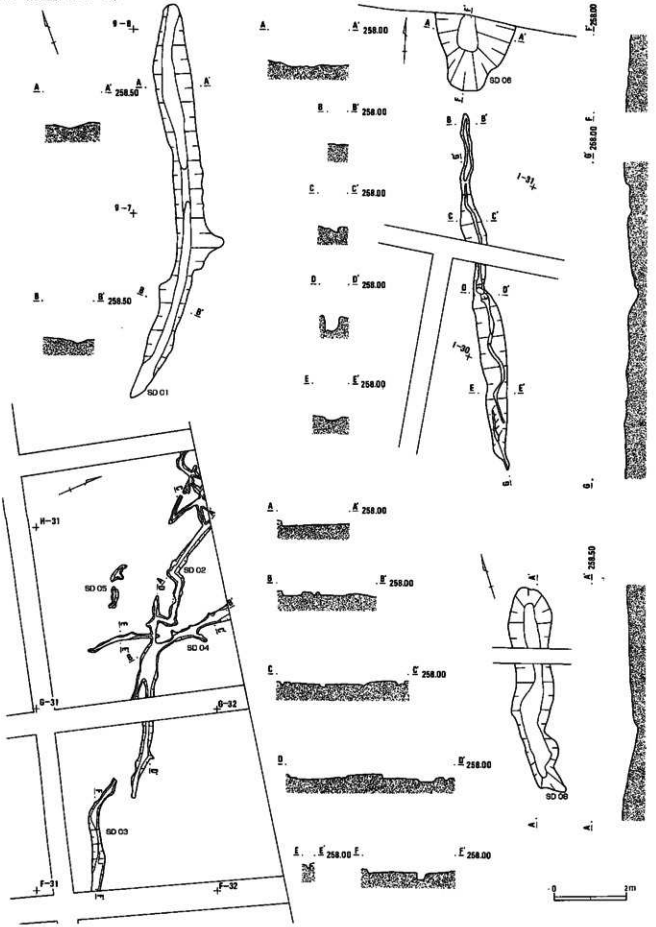

Ⅱ区　第１面SD01　Ⅲ区　第２面SD02～05　第３面SD06・07　Ⅳ区　第１面SD08

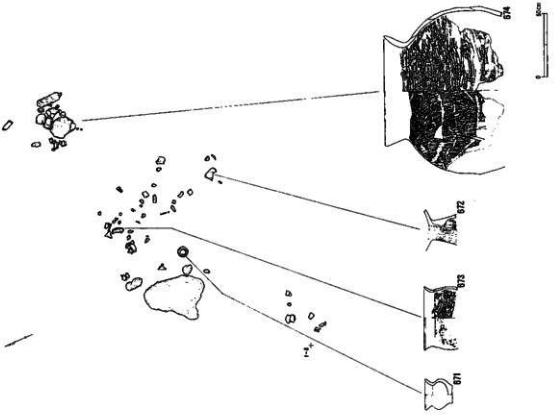

Ⅱ区　第2面　SR02

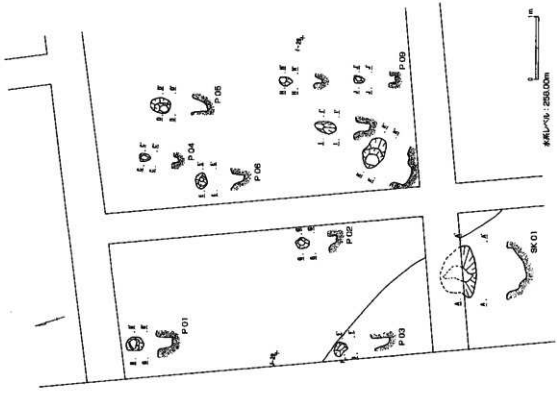

Ⅲ区　第2面　SR01　P01～10

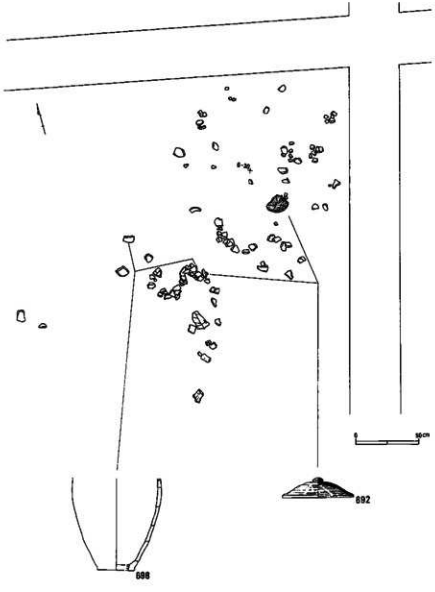

Ⅲ区 第2面 SR03

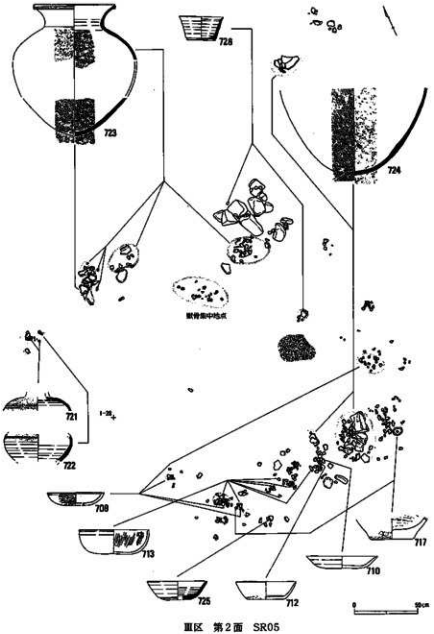

Ⅲ区 第2面 SR05

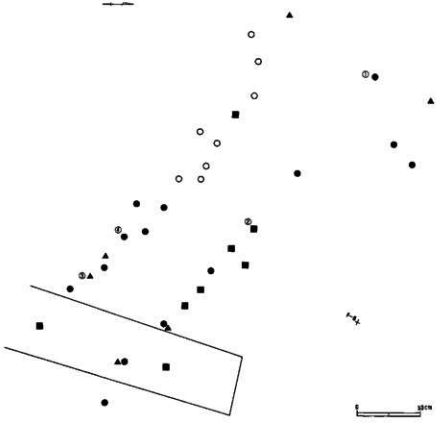

Ⅰ区第1面　SA01

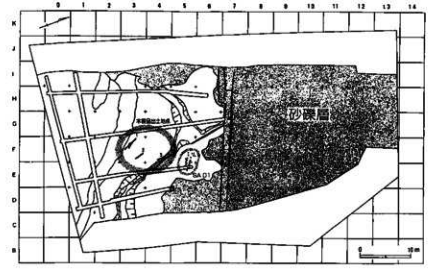



Ⅰ区　第1面　木製品出土状況

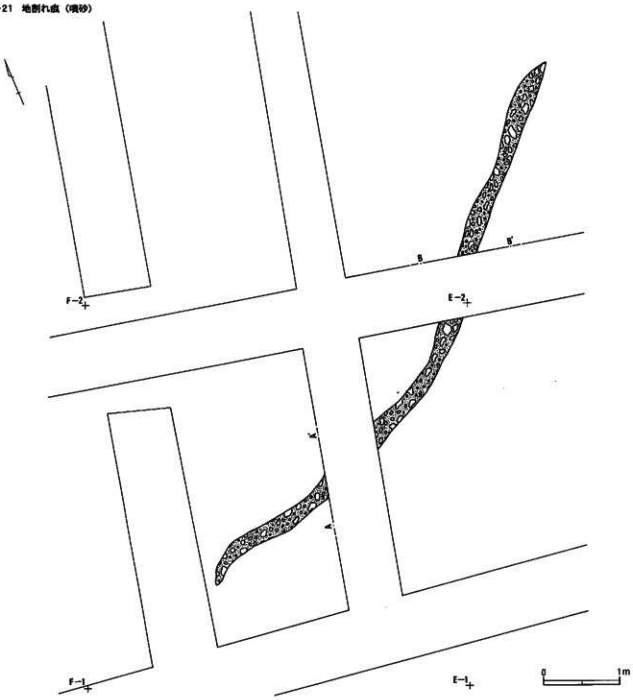

Ⅰ区　第２面　地割れ底（噴砂）平面図・断面図

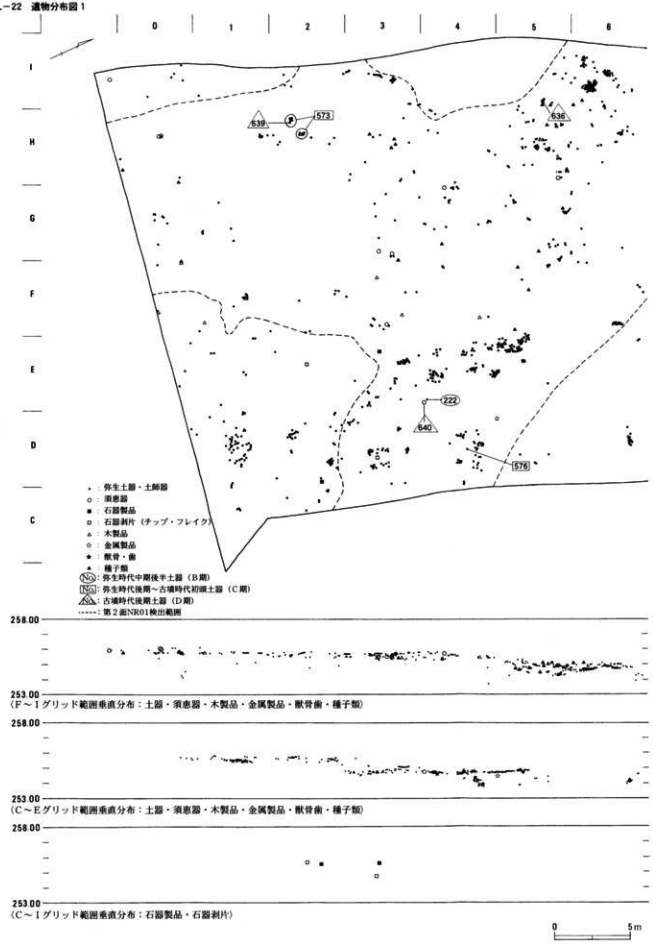

I区　第1面（12a層上面）　遺物包含層（12a層）(1)



I区　遺物包含層（12b・17上層）(2)

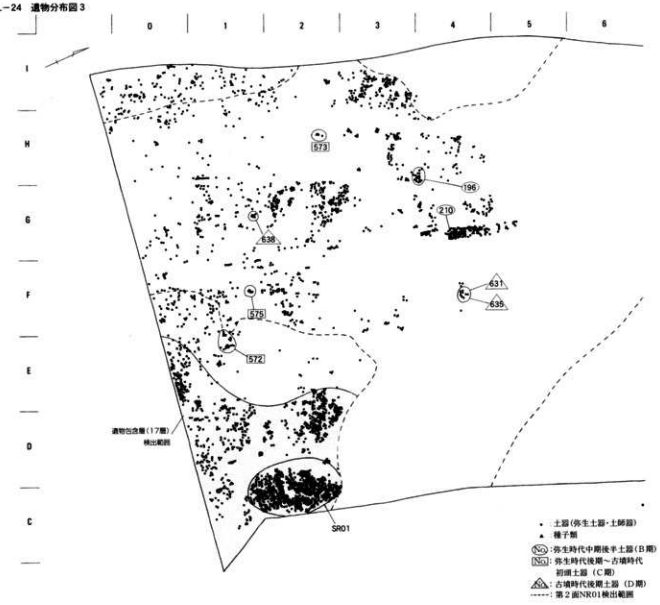





I区　遺物包含層（13・17下層）(3)

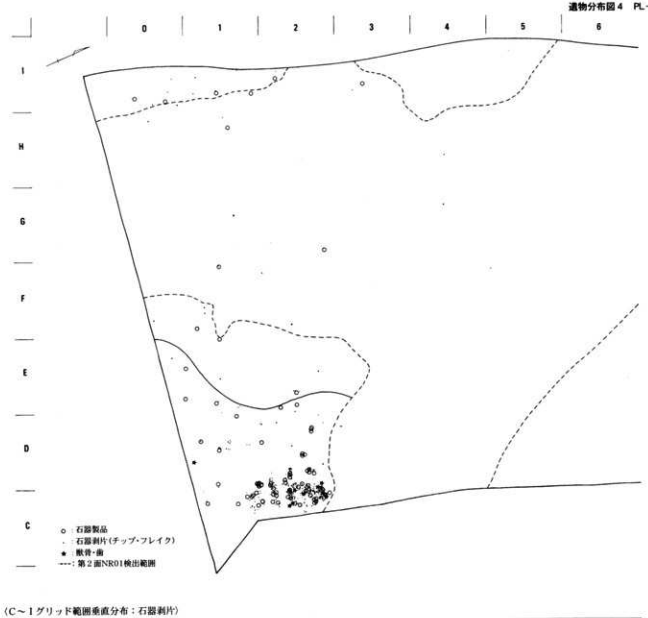







I区　遺物包含層（13・17下層）(2)

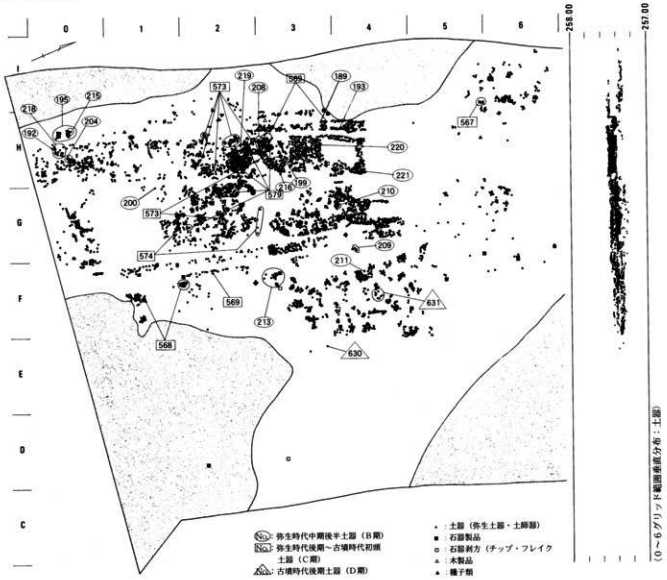



I区　第2面　NR01（15a層）(1)

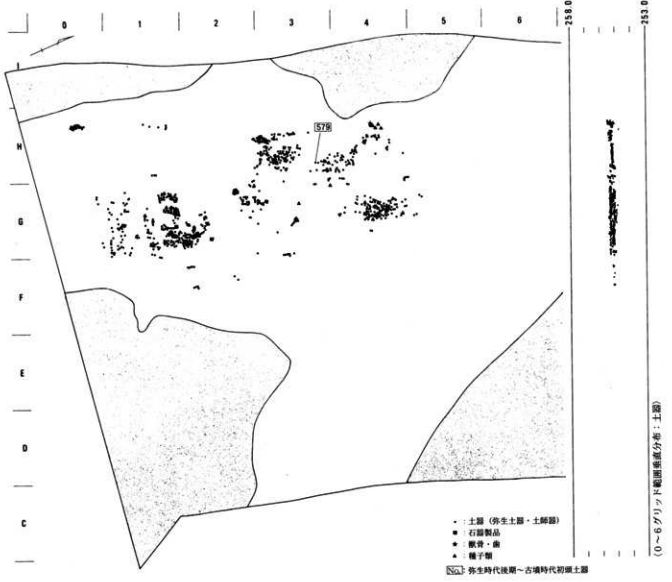



I区　第2面　NR01（15b層）(2)





- 土器（弥生土器）
- フレイク（小）
- フレイク（大）
- ピエス・エスキーユ
- 使用痕
- 石核

0 1m

Ⅰ区 第2面 SR01（17上層）(1)





・ 土器（弥生土器）
★ 獣骨・歯

0 1m

Ⅰ区 第2面 SR01（17下層）(2)

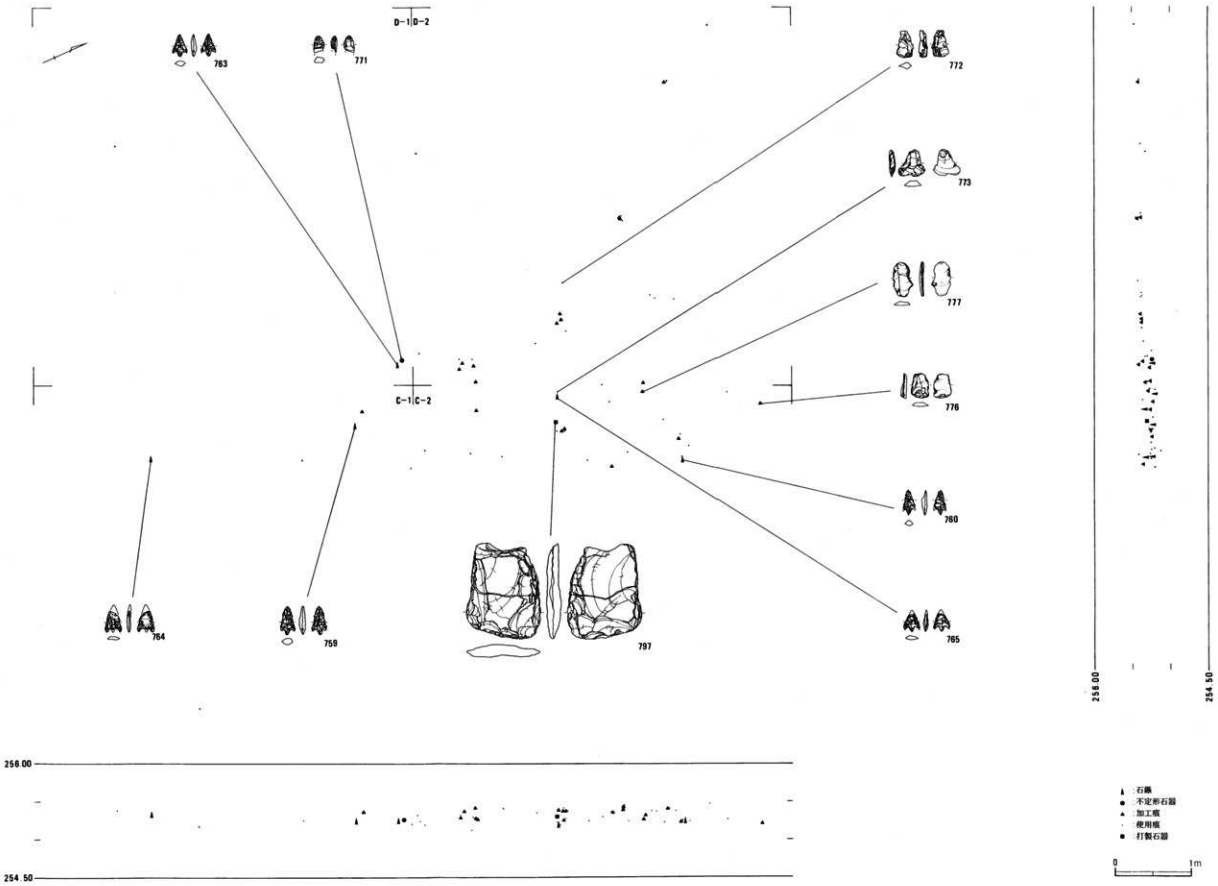

Ⅰ区 第2面 SR01（17下層）(3)



Ⅰ区 第2面 SR01（17下層）(4)

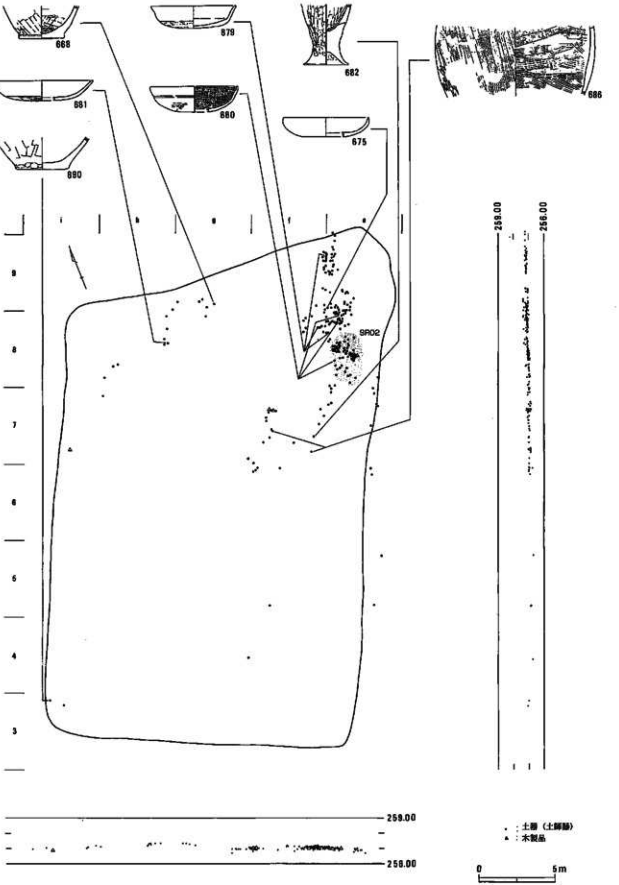
668
679
682
686
681
680
675
690
SR02
259.00
258.00
9
8
7
6
5
4
3
259.00
258.00
：土器（土師器）
：木製品
0
5m

Ⅱ区 第1面（10層）

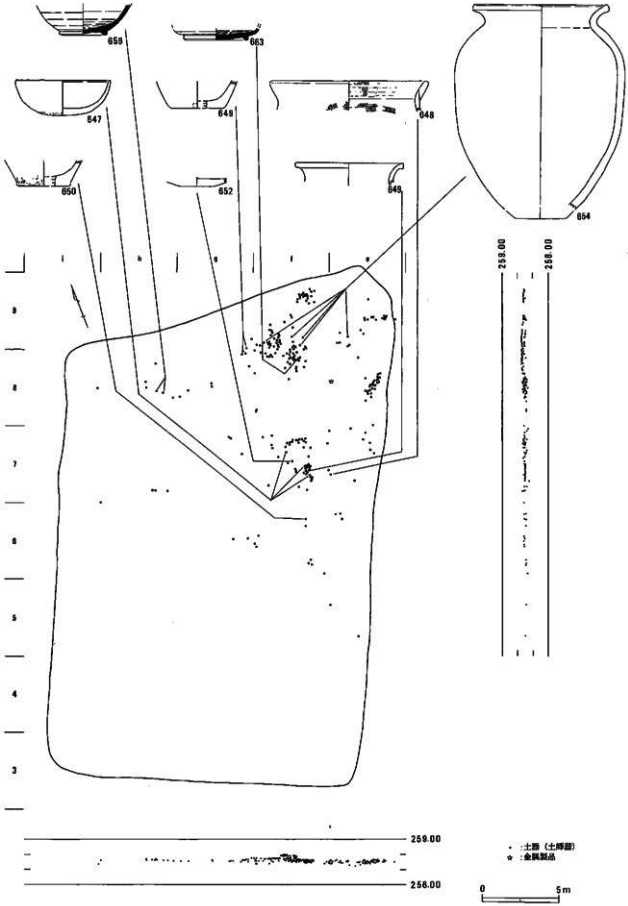
659
663
647
649
648
650
652
649
654
259.00
258.00
9
8
7
6
5
4
3
259.00
258.00
：土器（土師器）
：金属製品
0
5m

Ⅱ区 第2面（11層）

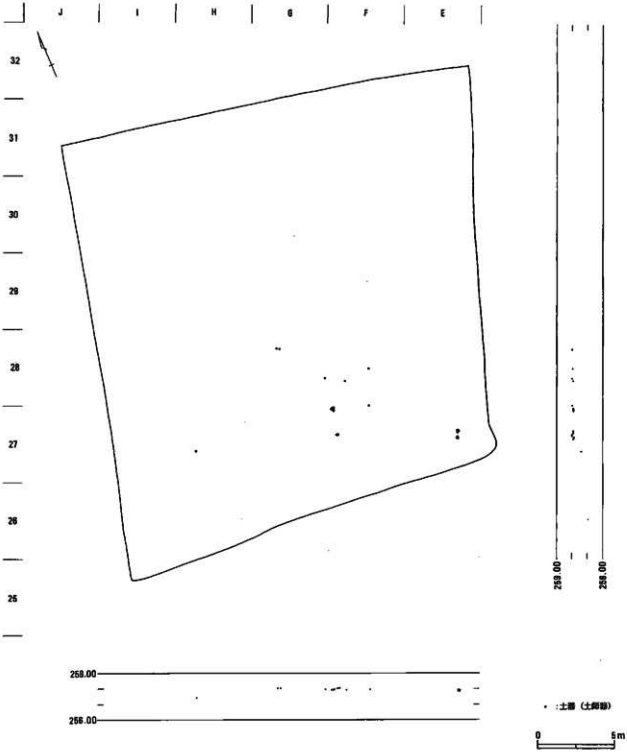
J
I
H
G
F
E
32
31
30
29
28
27
26
25
259.00
258.00
259.00
258.00
：土器（土師器）
0
5m

Ⅲ区　遺物包含層（S層）

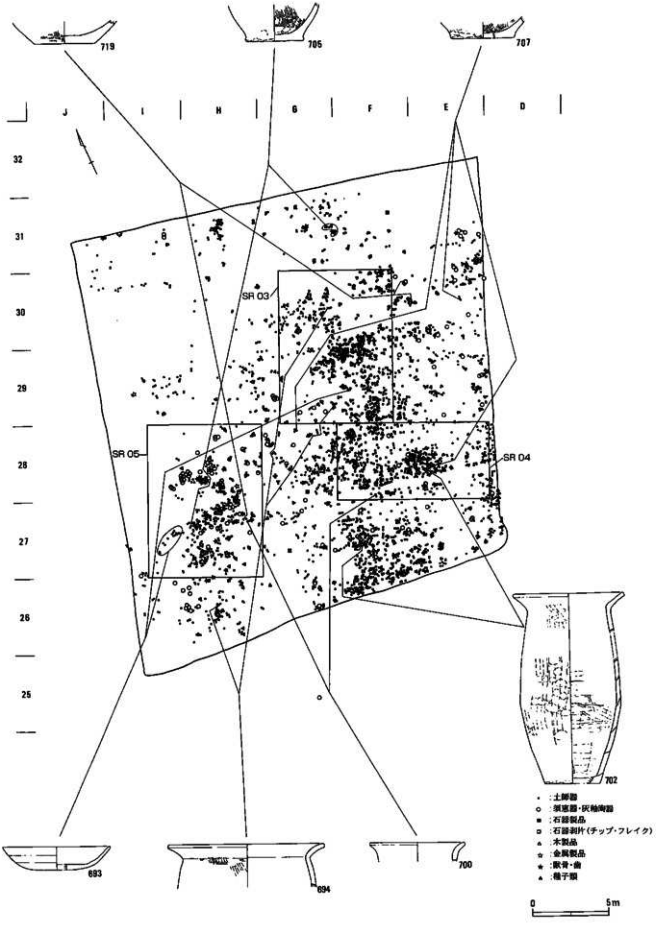

Ⅲ区　第２面（17層上面）（1）

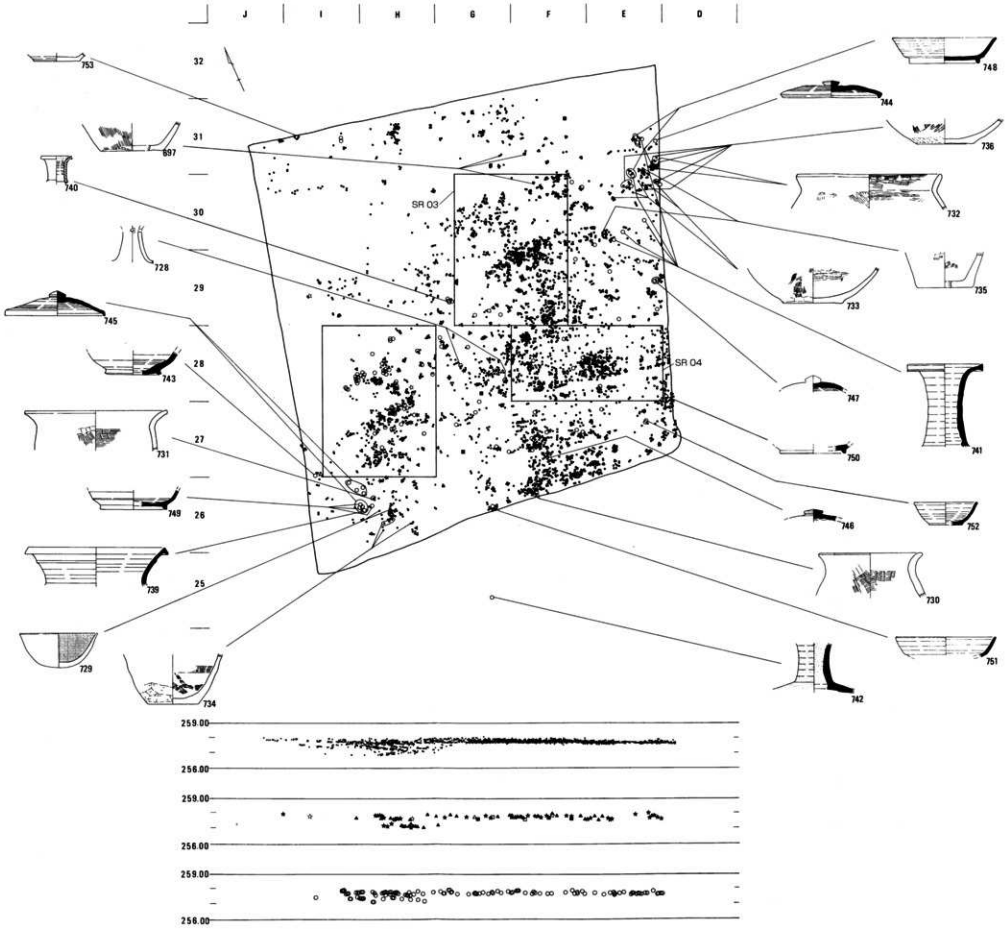
J
I
H
G
F
E
D
32
31
30
29
28
27
26
25
SR 03
SR 04
753
697
740
728
745
743
731
749
739
729
734
748
744
736
732
735
733
747
741
750
752
746
730
751
742
259.00
256.00
259.00
256.00
259.00
256.00


259.00
256.00
259.00
256.00
259.00
256.00


土師器
須恵器・灰釉陶器
石器製品
石器剥片（チップ・フレイク）
木製品
金属製品
軟骨・歯
種子類
0
5m

Ⅲ区　第2面（17層上）(2)

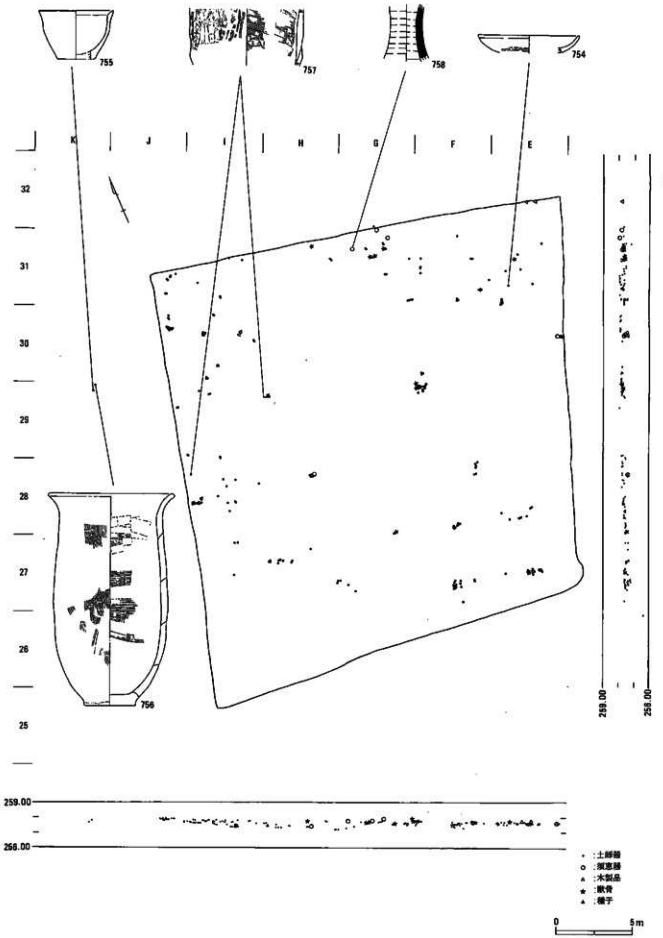
755
757
758
754
K
J
I
H
G
F
E
32
31
30
29
28
27
26
25
756
259.00
258.00
259.00
258.00
259.00
258.00
：土師器
：須恵器
：木製品
：獣骨
：礫子
0
5m

Ⅲ区　第２面（17層）

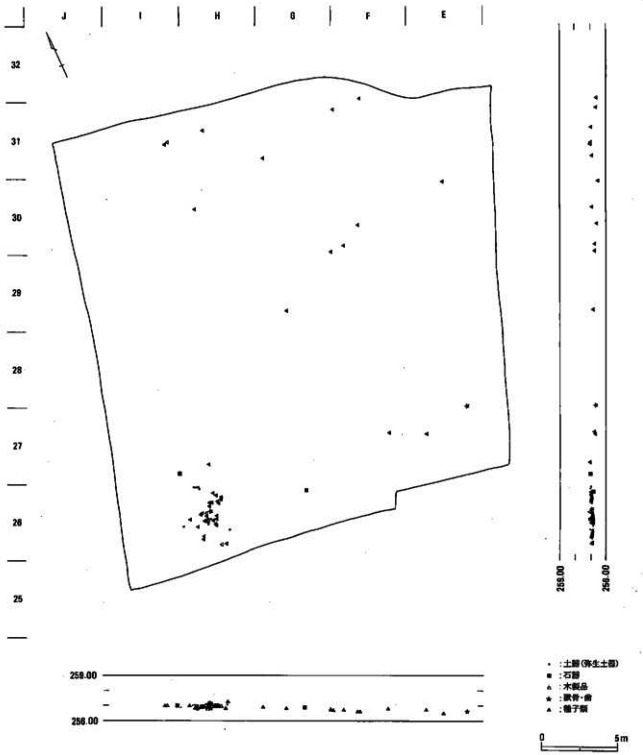
J
I
H
G
F
E
32
31
30
29
28
27
26
25
258.00
256.00
258.00
256.00
：土器(弥生土器)
：石器
：木製品
：獣骨・貝
：種子類
0
5m

Ⅲ区　第３面（22層上面）

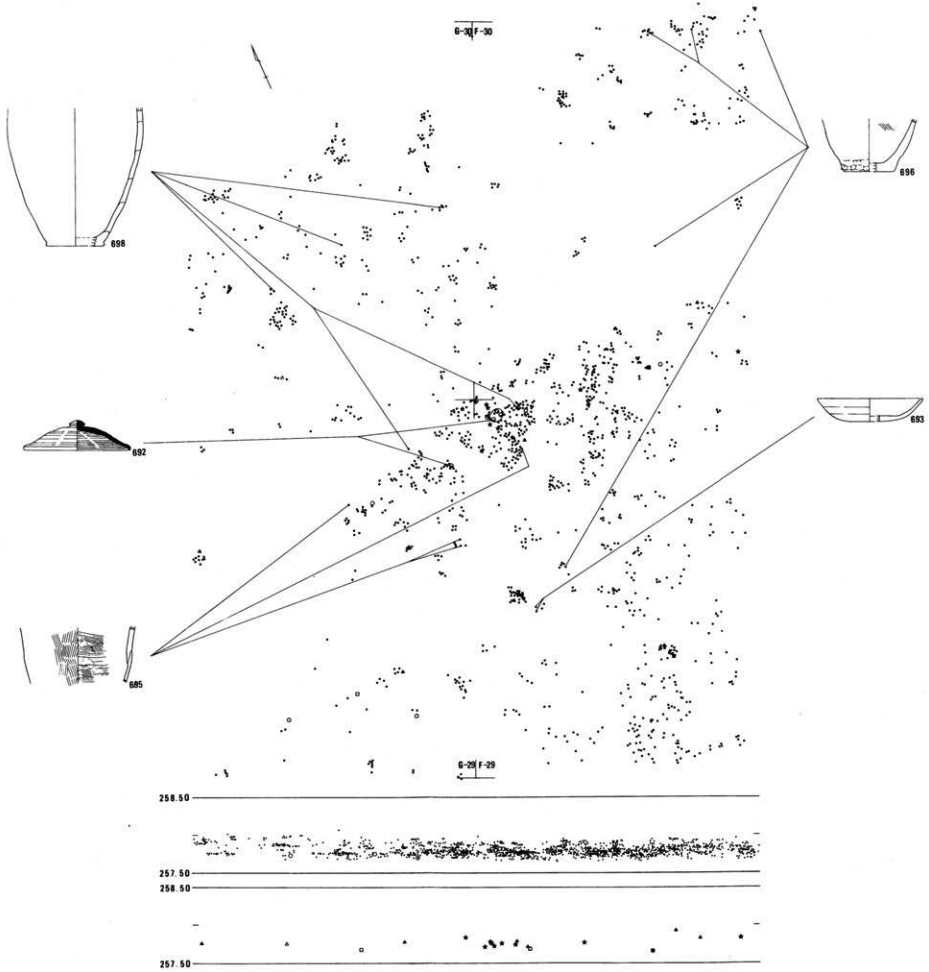



・土師器
○ 須恵器・灰釉陶器
■ 石器製品
□ 石器剥片(チップ・フレイク)
△ 木製品
★ 獣骨・歯
▲ 種子類

0 1m

Ⅲ区 第2面 SR03

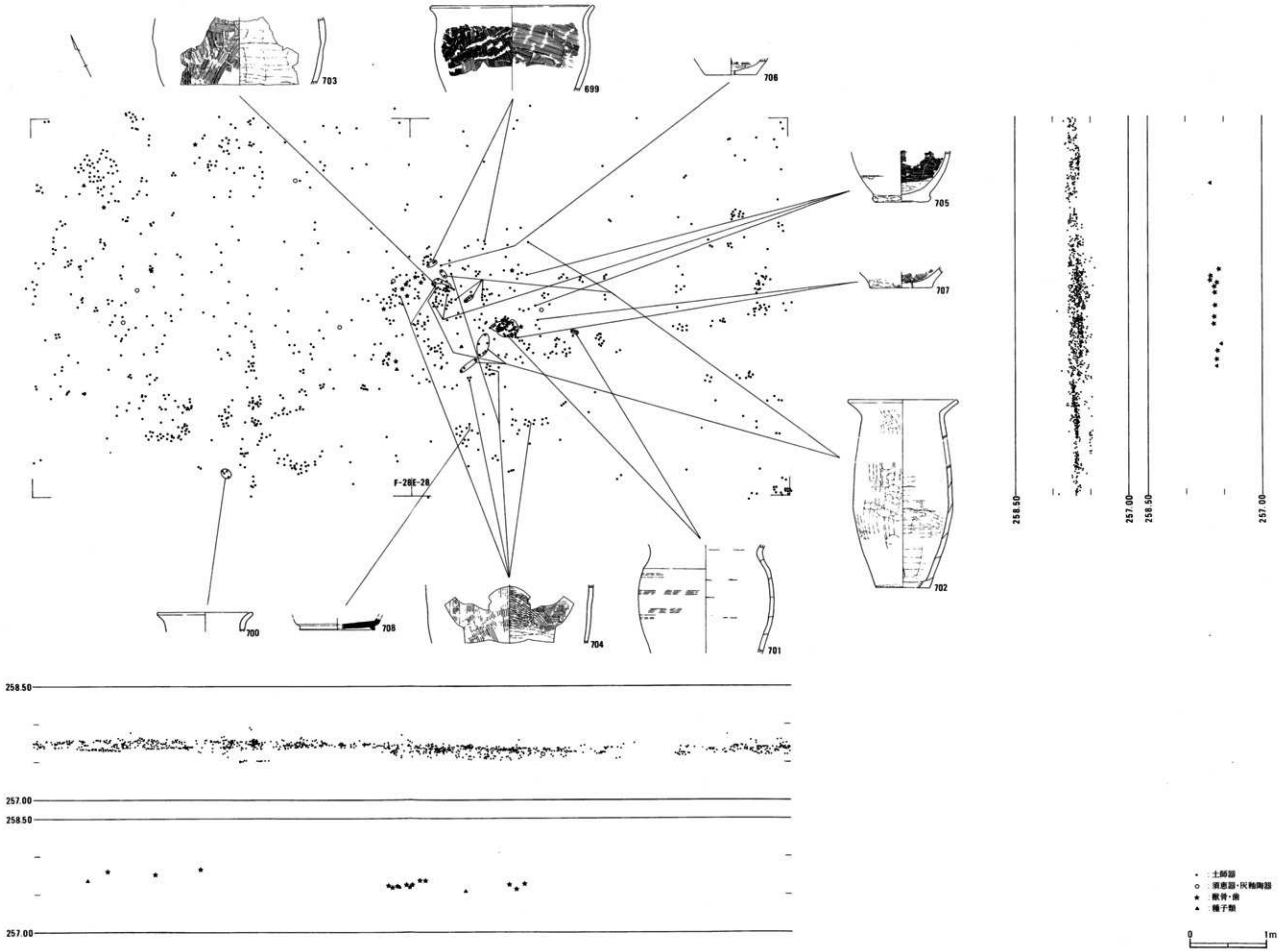
703
699
706
705
707
702
F-28E-28
700
708
704
701
258.50
257.00
258.50
257.00
258.50
257.00
258.50
257.00
土師器
須恵器・灰釉陶器
板碑・瓦
銭子類
0
1m

Ⅲ区 第2面 SR04

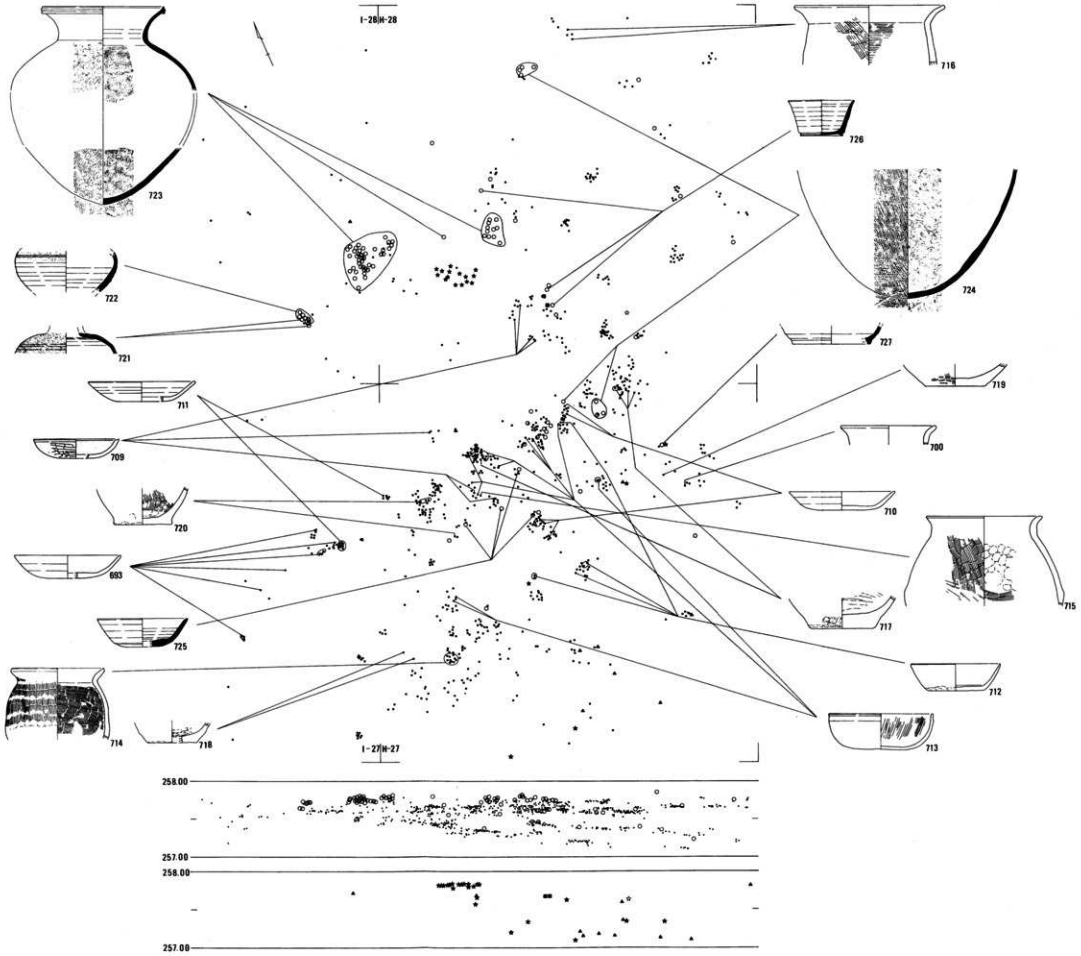



・：土師器
○：須恵器・灰釉陶器
■：石器製品
◇：金属製品
◆：獣骨・歯
▲：種子類

0 1m

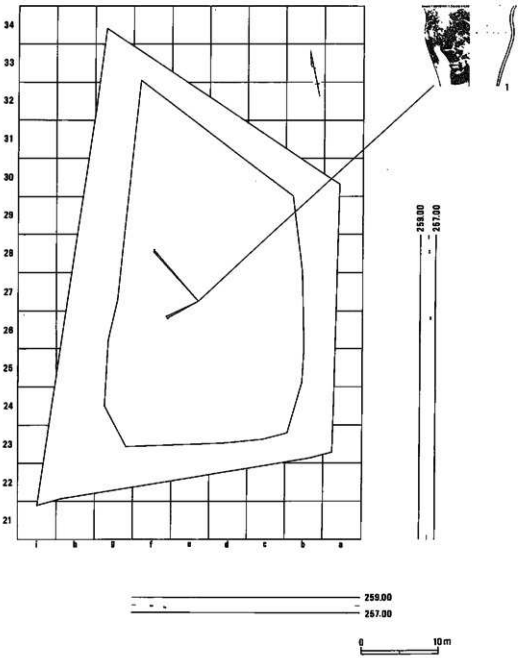

IV区　第1面（44層上面）

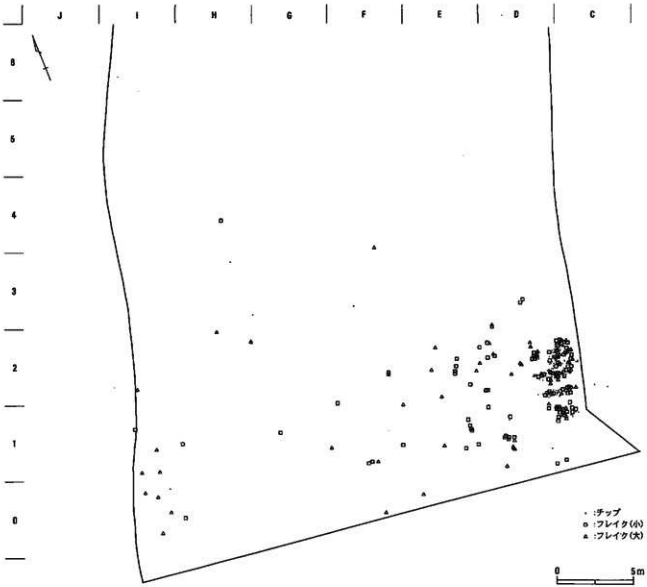

Ⅰ区　黒曜石製石器 (1)

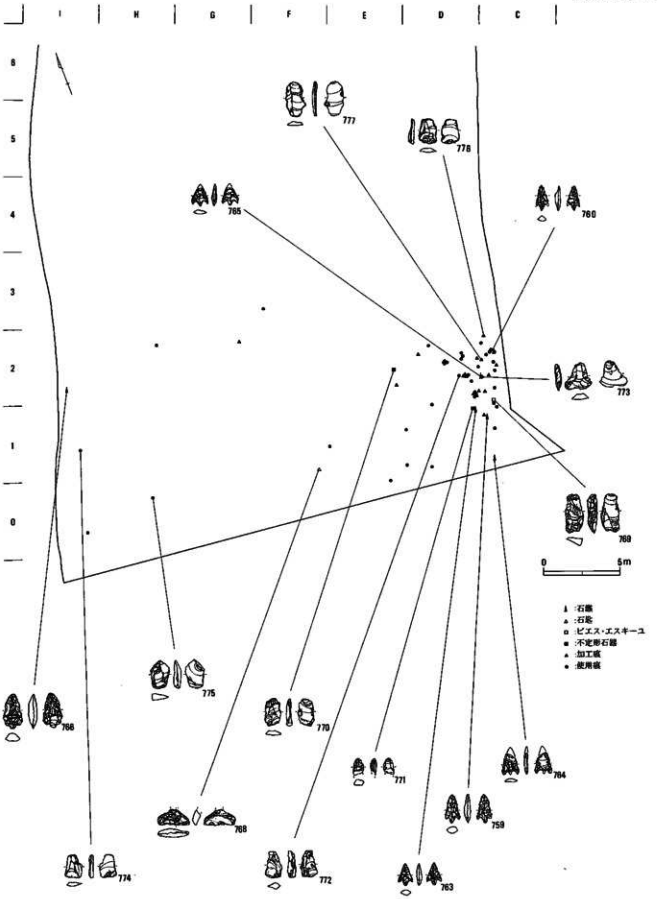
I
H
G
F
E
D
C
6
5
4
3
2
1
0
777
778
765
760
773
769
0
5m
▲ :石器
▲ :石核
□ :ピエス・エスキーユ
■ :不定形石器
▲ :加工痕
● :使用痕
775
766
770
771
764
768
759
774
772
763

I区 黒曜石製石器 (2)

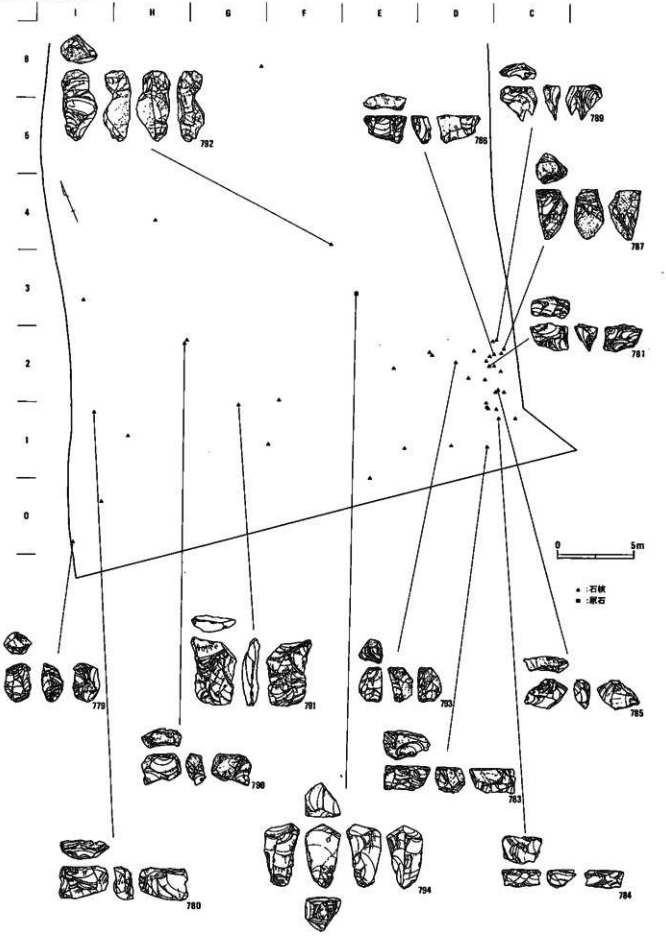
I
H
G
F
E
D
C
8
5
4
3
2
1
0
782
786
789
787
781
0
5m
▲ :石核
■ :原石
779
791
793
785
790
783
780
794
784

Ⅰ区　黒曜石製石器 (3)

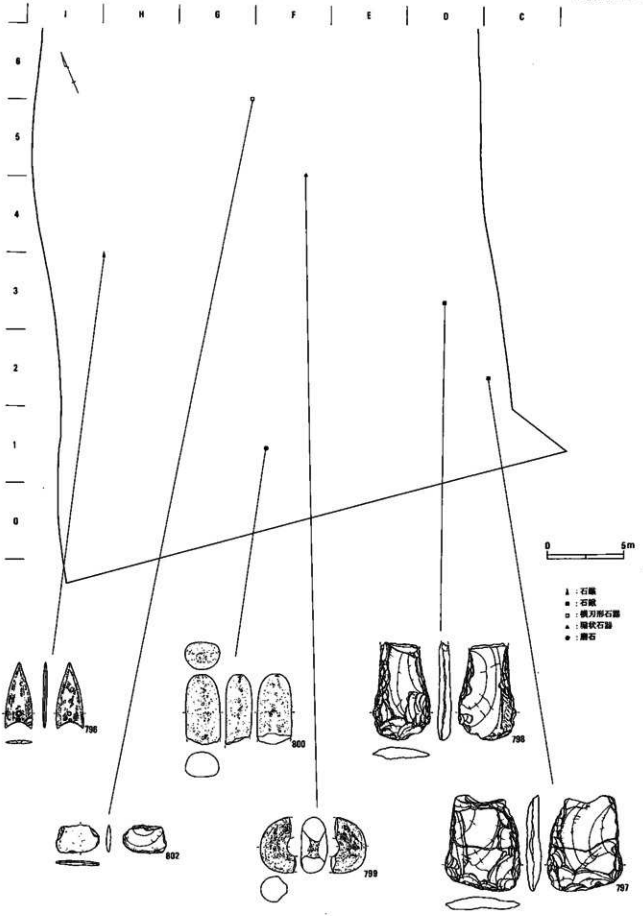
I
H
G
F
E
D
C
6
5
4
3
2
1
0
0
5m
▲：石鏃
■：石槍
□：横刃形石器
▲：楔状石器
●：磨石
796
800
798
802
799
797

Ⅰ区　非黒曜石製石器

PL－47　遺物分布図26

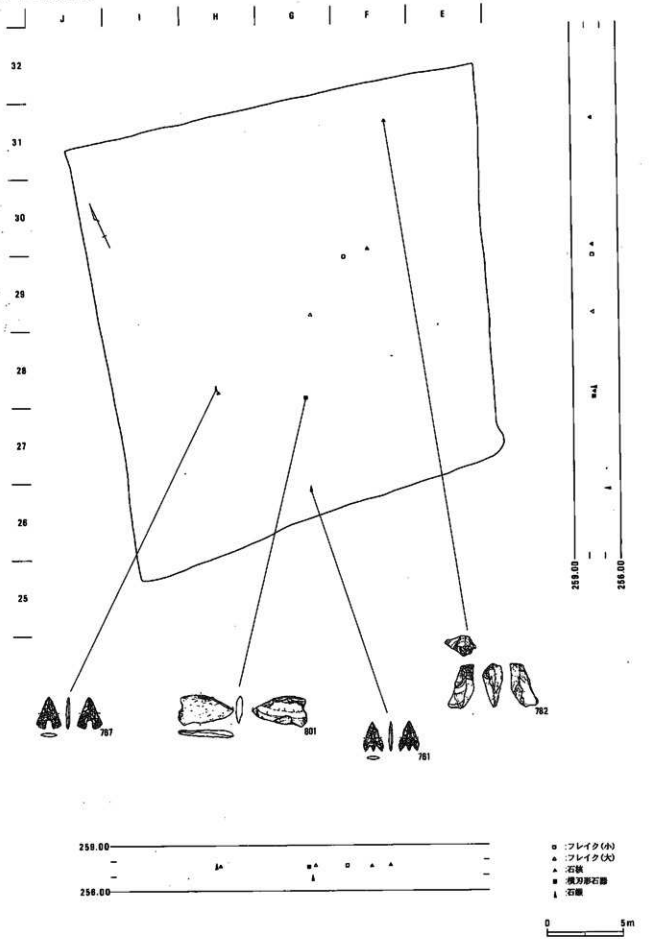

Ⅲ区　石器

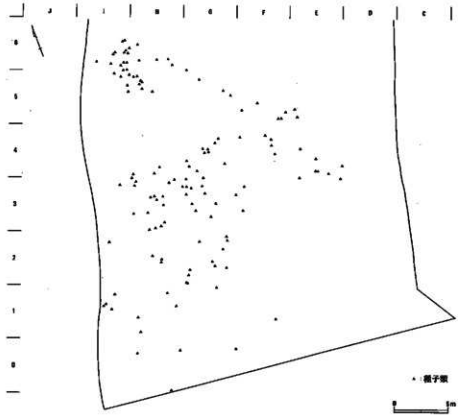
J
I
H
G
F
E
D
C
9
8
7
6
5
4
3
2
1
0
▲ 種子類
0
5m

Ⅰ区　種子類

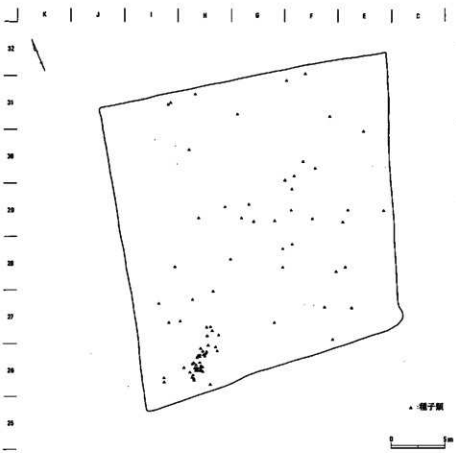
K
J
I
H
G
F
E
D
32
31
30
29
28
27
26
25
▲ 種子類
0
5m

Ⅲ区　種子類

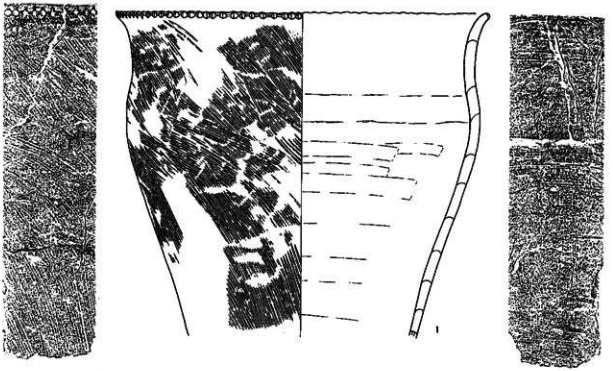

Ⅳ区　第１面遺構外（A₁期）



Ⅰ区　第２面　SR 01（甕）（A₂期）

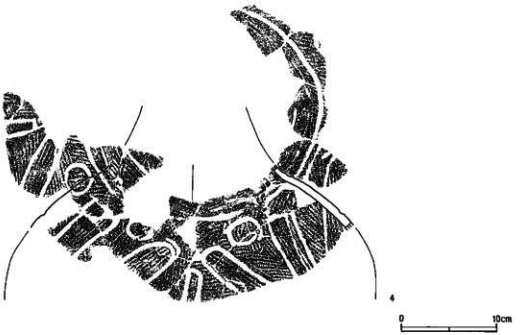

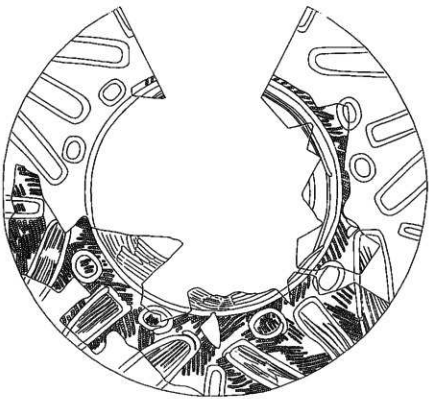

Ⅰ区　第2面　SR01（壺）

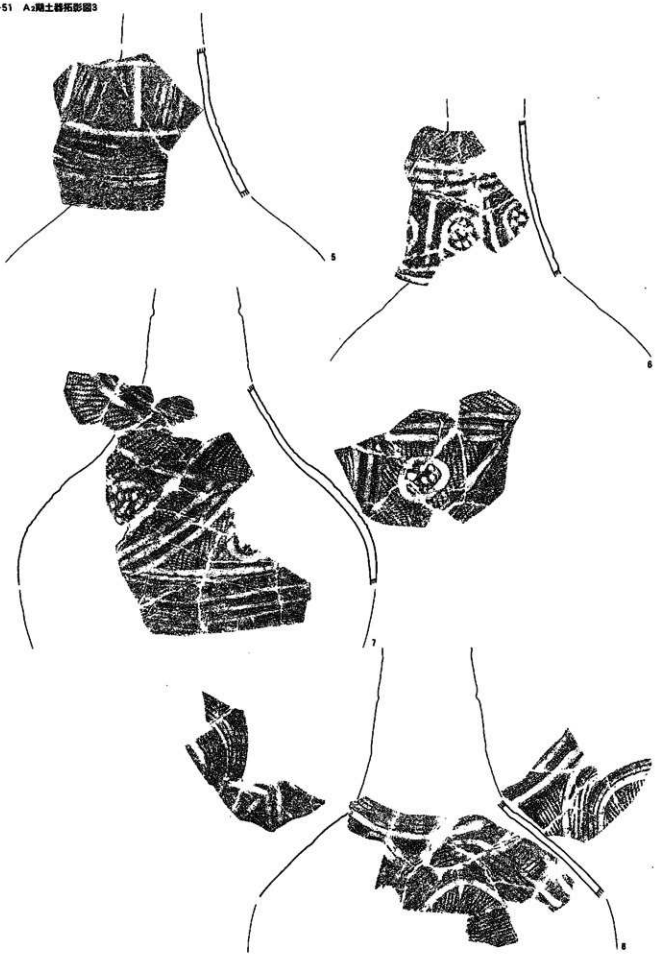

Ⅰ区　第2面　SR01（盛）



I区 第2面 SR01（窯）

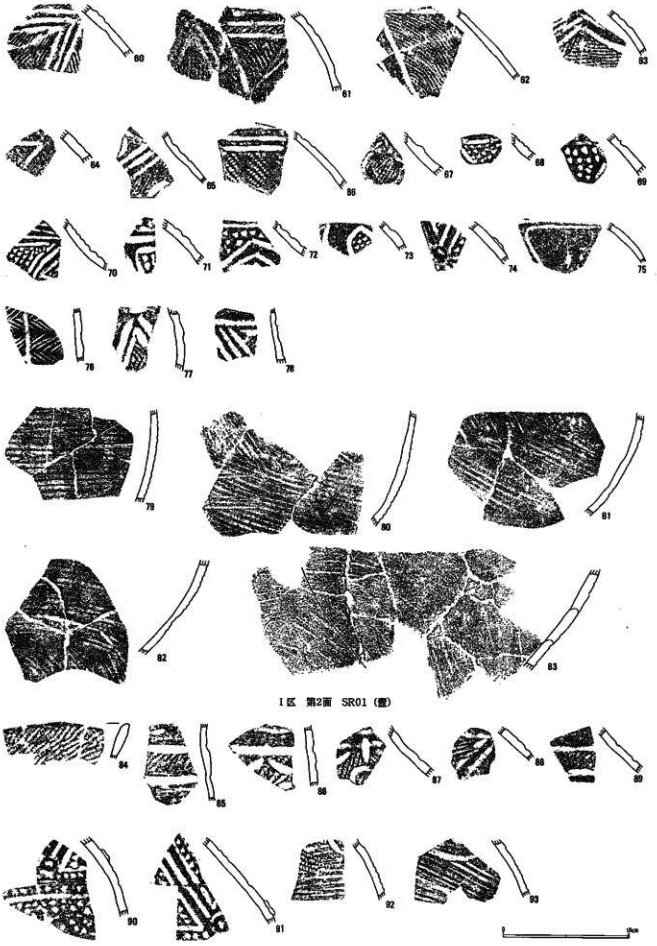

Ⅰ区　第2面　SR01（盛）

Ⅰ区　遺物包含層（17層下位）（盛）


94
95
96
97
98
99
100
101
102
103
104
105
106
107
108
109
110
111
112
113
114
115
116
117
118
119
120
121
122
123
124
125
126
127
128
129
130
131
0
10cm

Ⅰ区 第2面 SR 01（壁）

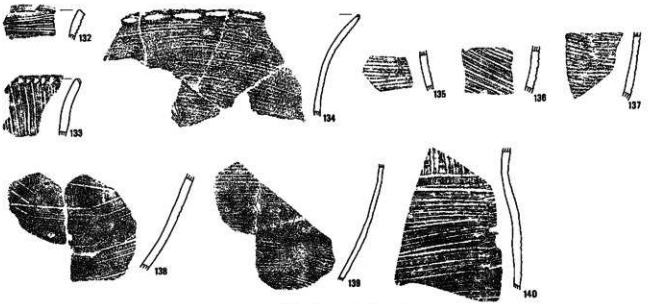

Ⅰ区　遺物包含層（17層下位）（甕）



Ⅰ区　第2面　NR 01

Ⅰ区　第1面遺構外（156・157）　遺物包含層（13層）（158～160）

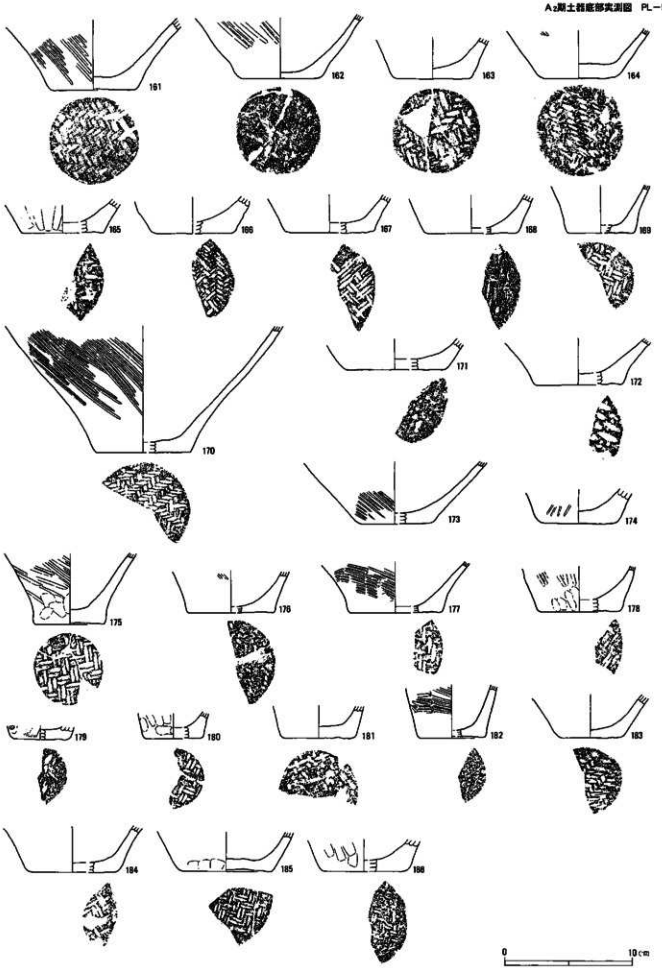

Ⅰ区 第2面 SR 01 (161～174：壺 175～186：甕)

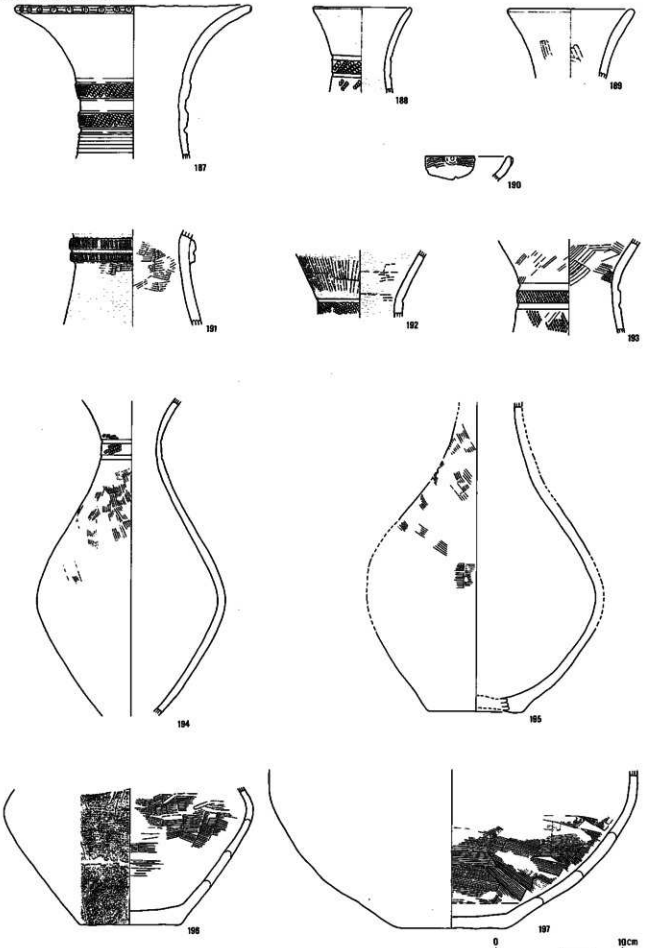

I区　第2面　NR 01

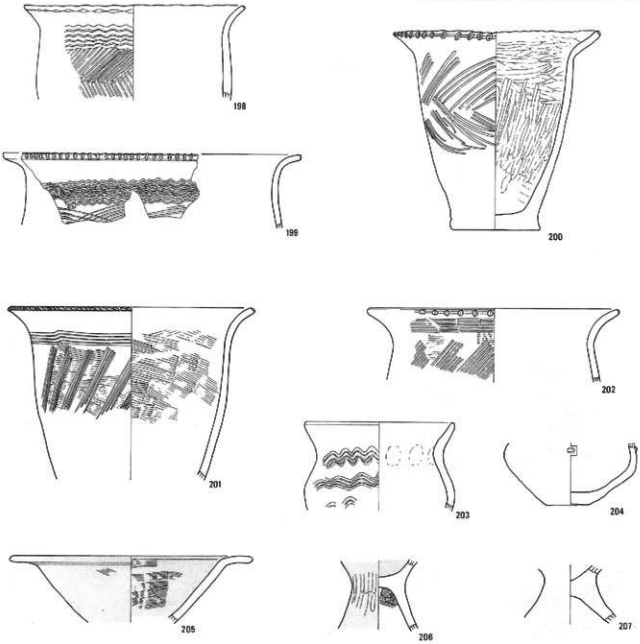

I区　第2面　NR 01（B期第1群）

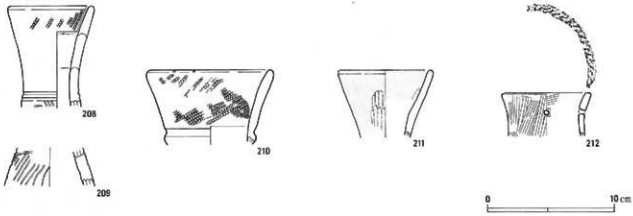

I区　第2面　NR 01（B期第2群）

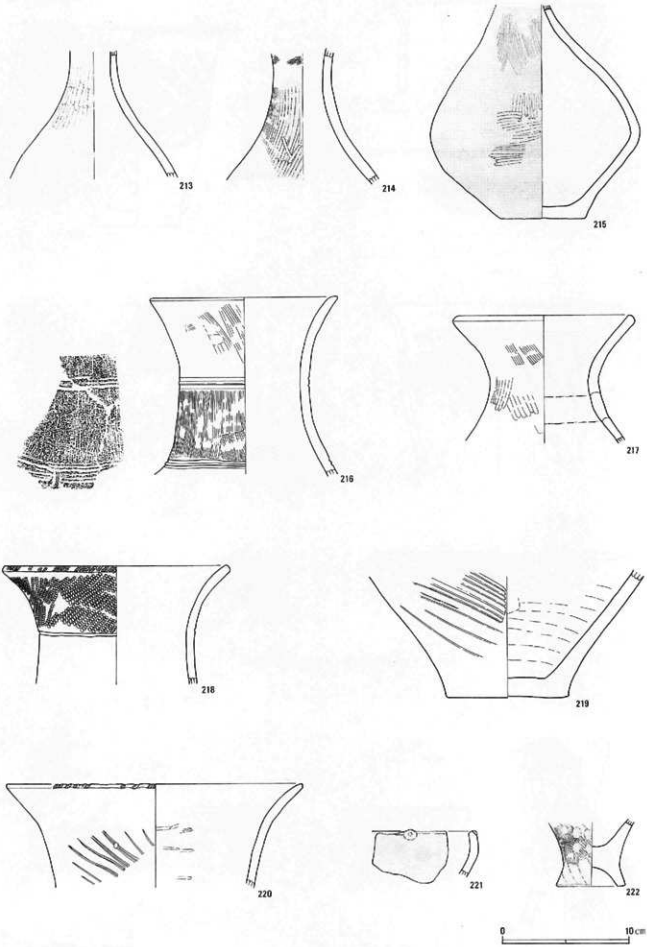

I区　第2面　NR 01


223
224
225
226
227
228
229
230
231
232
233
234
235
236
237
238
239
240
241
242
243
244
245
246
247
248
249
250
251
252
253
254
255
256
257
258
259
260
261
262
263

I区　第2面　NR 01（敷）


284
285
286
287
288
289
290
291
292
293
294
295
296
297
298
299
300
301
302
0
10cm

I区　第2面　NR 01（覆）



I区　第2面　NR 01（B期第1群）（実）

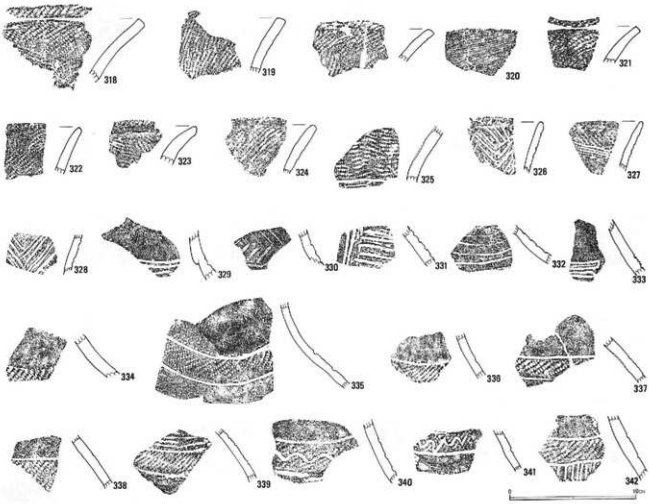

I区　第2面　NR 01（B期第2群）（縮）



I区　第2面　NR 01（343～380：壺　381～384：甕）


385
386
387
388
389
390
391
392
393
394
395
396
397
398
399
400
401
402
403
404
405
406
407
408
409
410
411
412
413
414
415
416
417
418
419
420
421

1K　第2面　NR 01（甕）

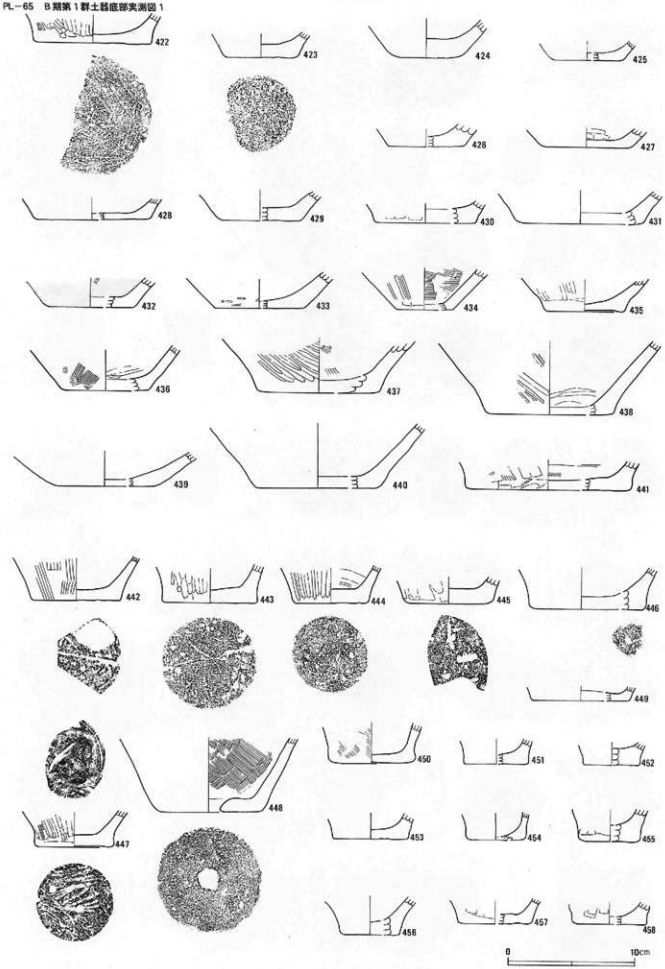

I区　第2面　NR 01（442～441：壺　422～458：甕）


459
460
461
462
463
464
465
466
467
468
469
470
471
472
473
474
475
476
477
478
479
480
481
482
483
484
485
486
487
488
489
490
491
492
493
494
495
496
497
498
499
500
501
502
503
504
505
506
0
10cm

I区 第2面 NR 01（東）

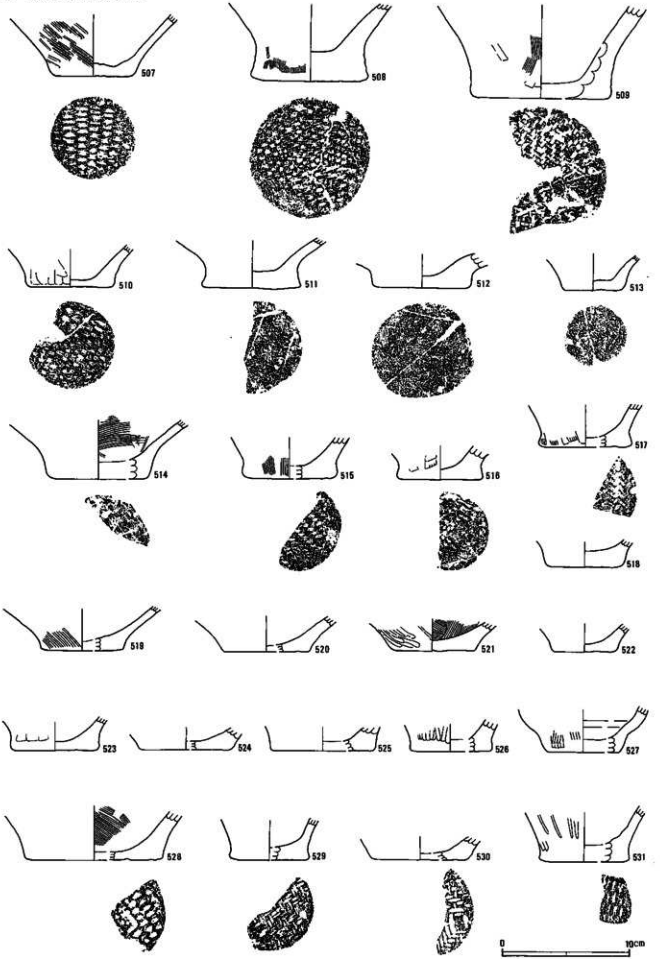

Ⅰ区　第２面　NR 01（507～527：壺　528～531：甕）

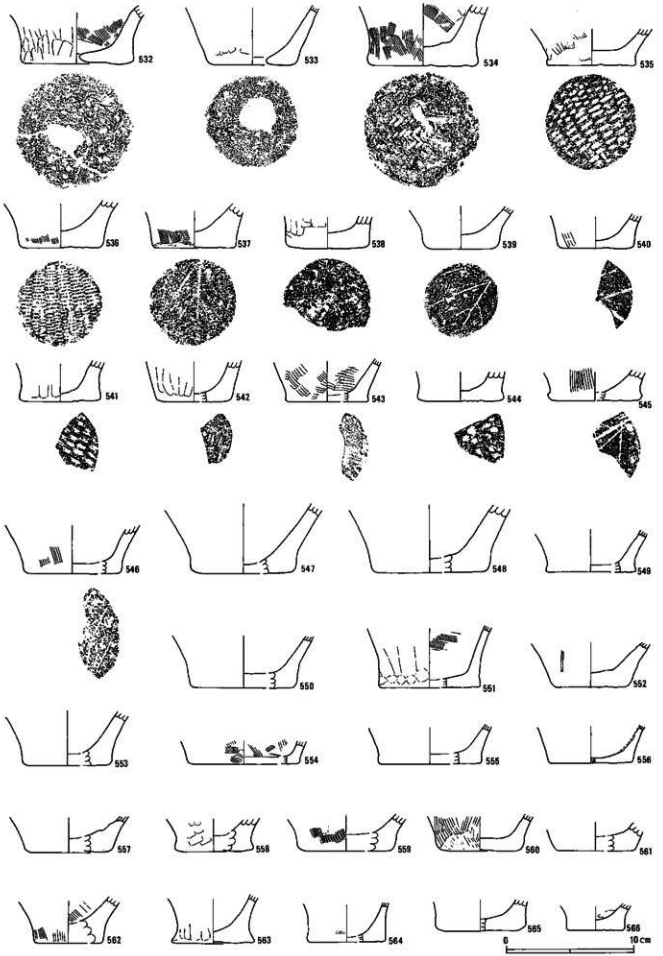
532
533
534
535
536
537
538
539
540
541
542
543
544
545
546
547
548
549
550
551
552
553
554
555
556
557
558
559
560
561
562
563
564
565
566
0
10cm

I区　第2面　NR01（東）

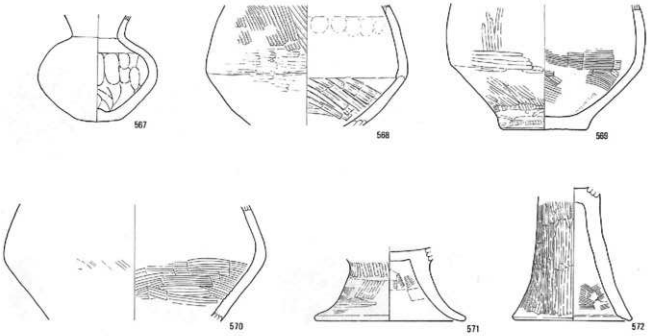

I区　第2面　NR 01（C1期）

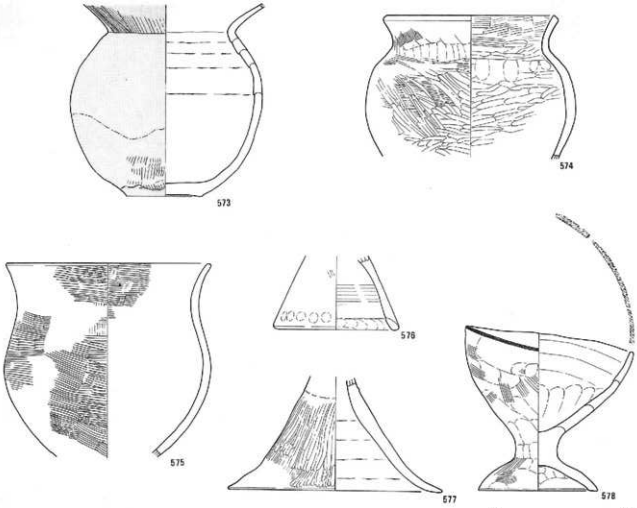

I区　第2面　NR 01（C2期）

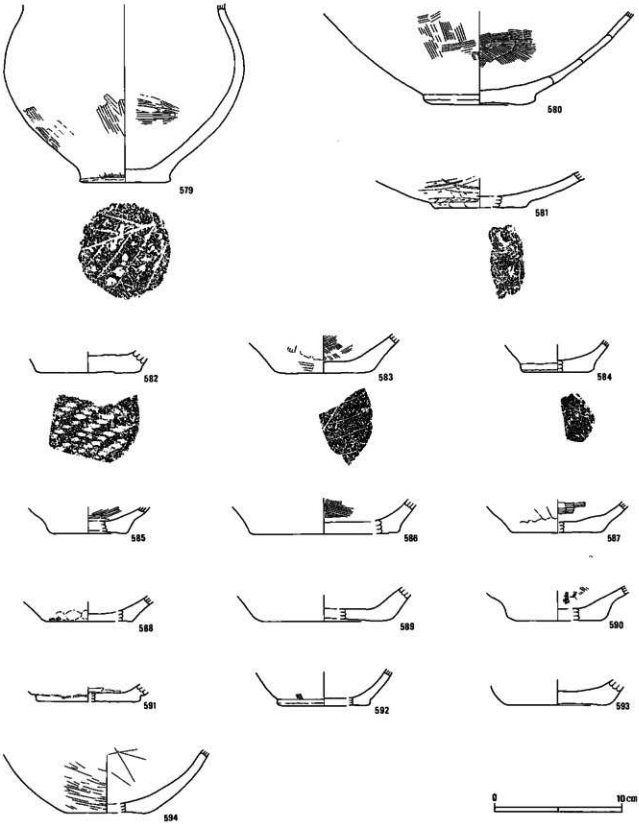
579
580
581
582
583
584
585
586
587
588
589
590
591
592
593
594
0
10cm

I区　第2面　NR 01



Ⅰ区　第2面　NR 01（C期第1群）



Ⅰ区　第2面　NR 01（C期第2群）

Ⅱ区　第2面遺構外（625：B期第2群　626〜629C1期第1群）

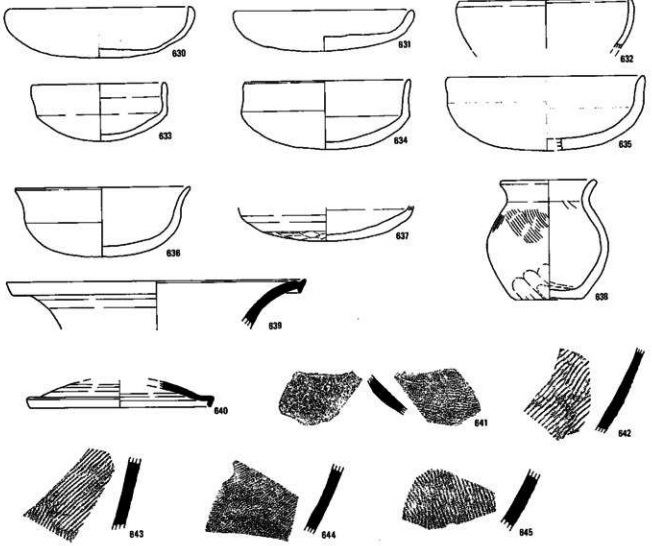

I区　第1面遺構外

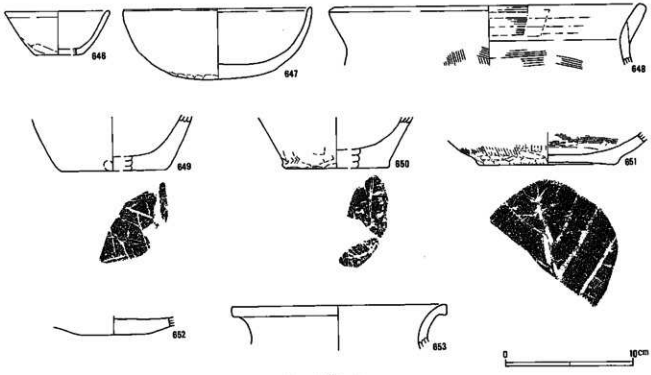

II区　第1面遺構外（1）

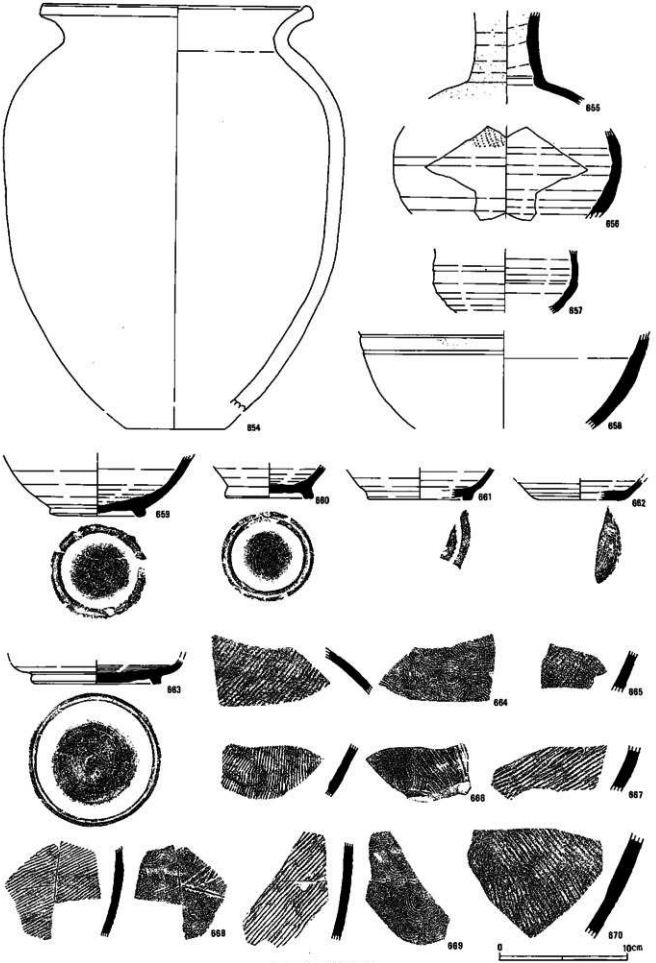
854
855
856
857
858
859
860
861
862
863
864
865
866
867
868
869
870
0
10cm

Ⅱ区　第 1 面遺構外 (2)

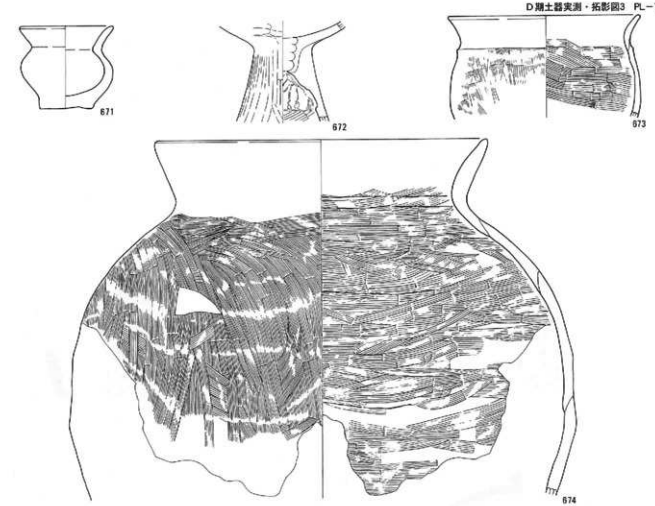

Ⅱ区 第2面 SR 02

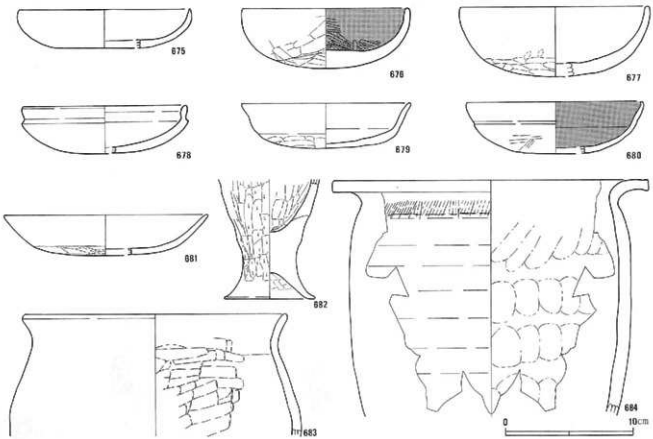

Ⅱ区 第2面遺構外 (1)

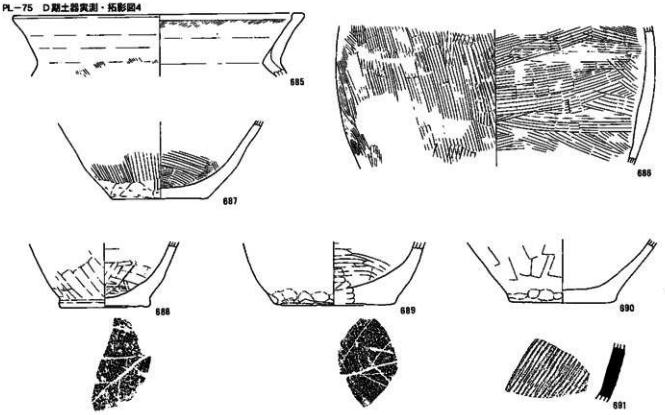

Ⅱ区　第2面遺構外（2）

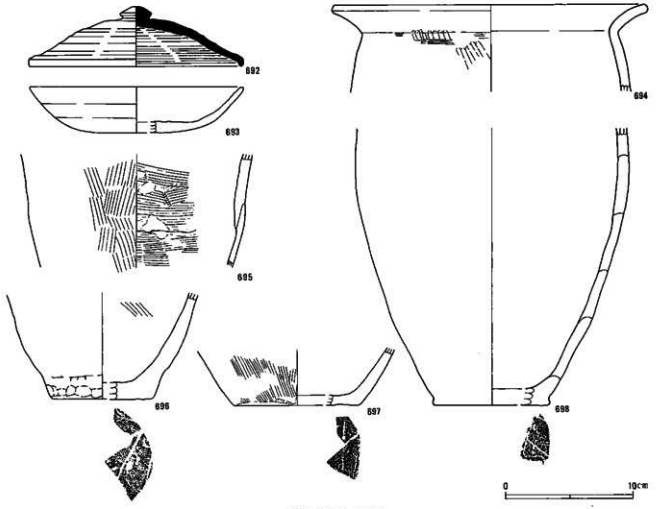

Ⅲ区　第2面　SR 03

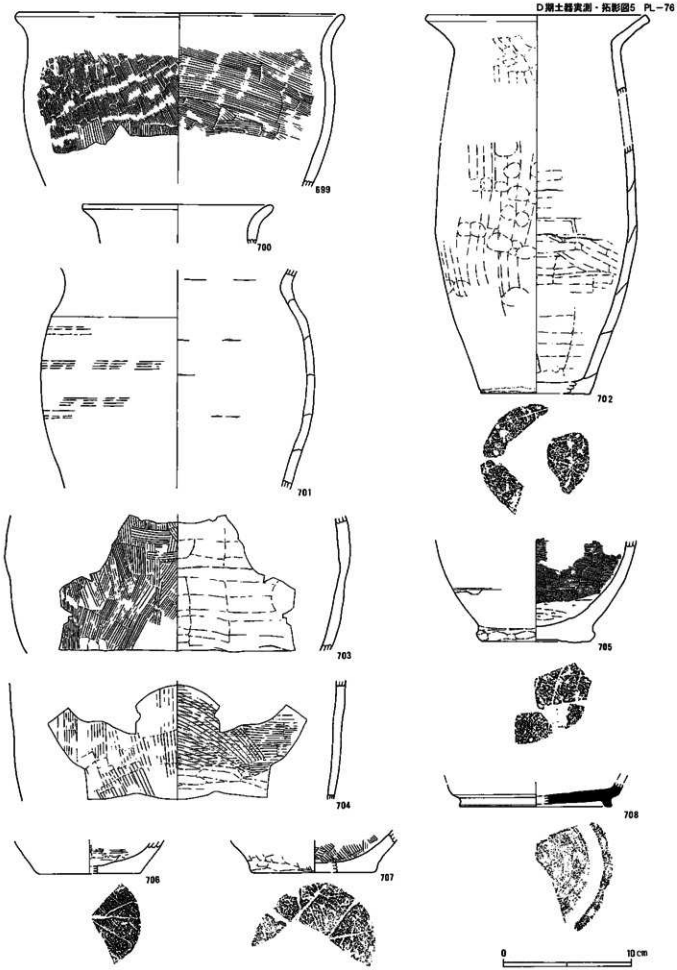

Ⅲ区 第2面 SR 04

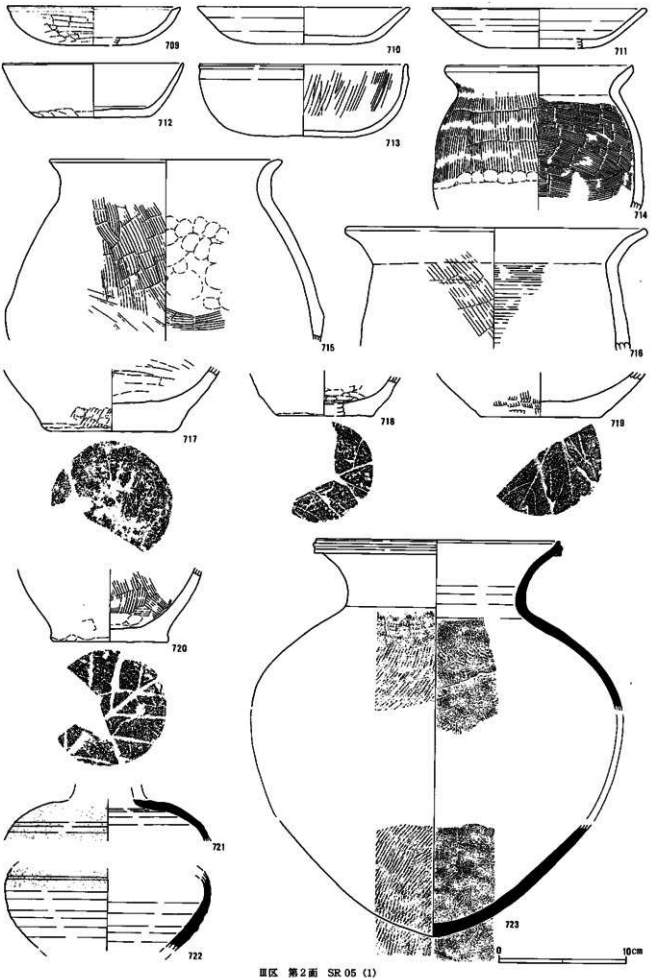
709
710
711
712
713
714
715
716
717
718
719
720
721
722
723
0
10CM

Ⅲ区　第2面　SR 05 (1)

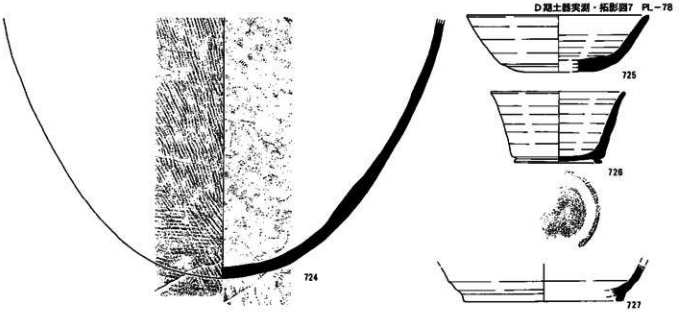

Ⅲ区 第2面 SR 05 (2)

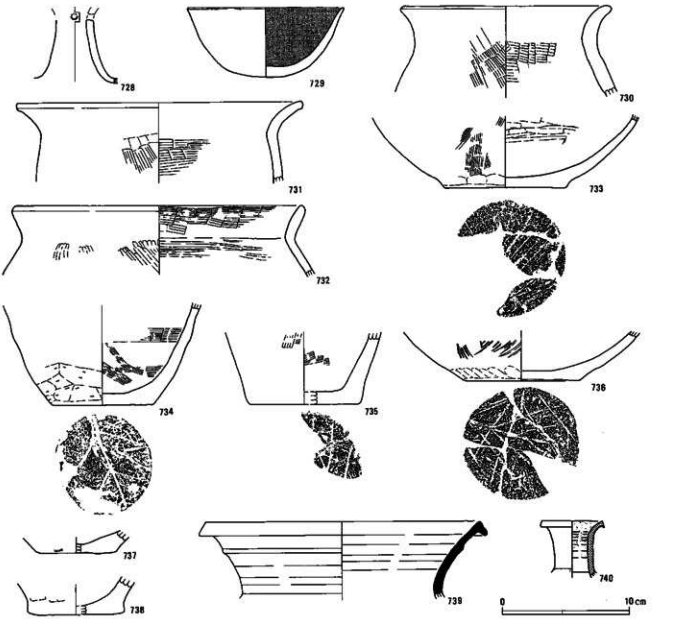

Ⅲ区 第2面遺構外 (1)

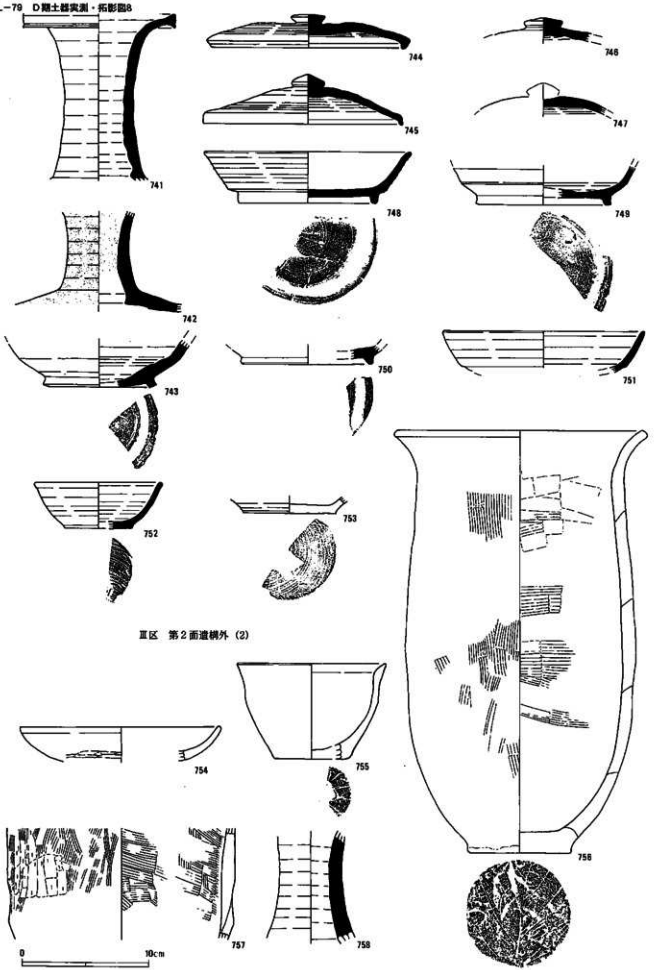

Ⅱ区　第2面遺構外（2）

Ⅲ区　遺物包含層（　層）

759
760
761
762
763
764
765
766
767
768
769
770
771
772
773
774
775
776
777
778
779
780
781
782
783
0
5cm

石器1

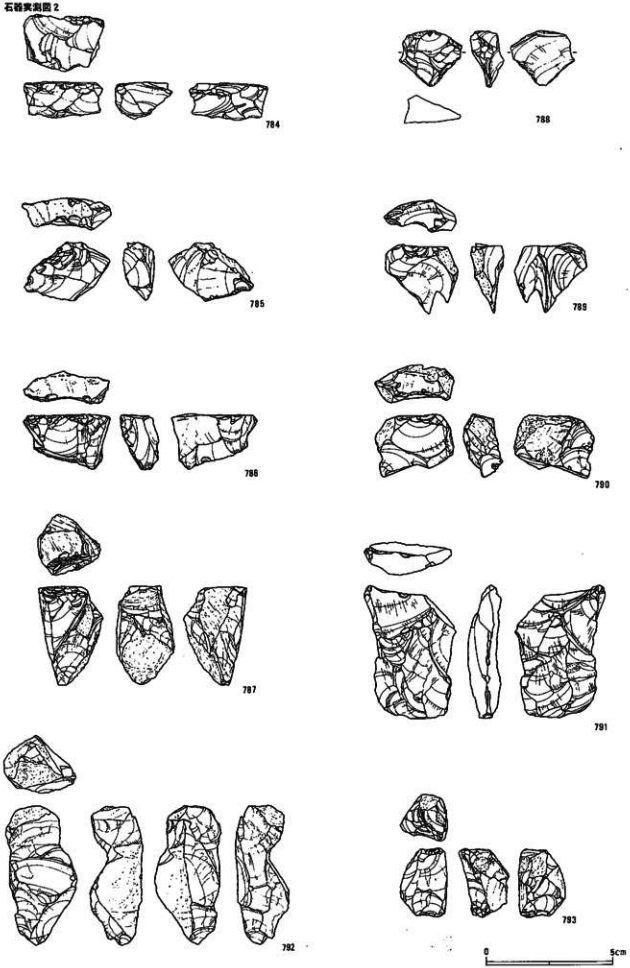

石器 2

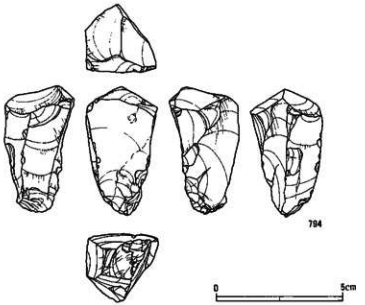

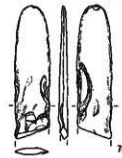

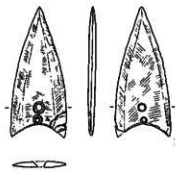

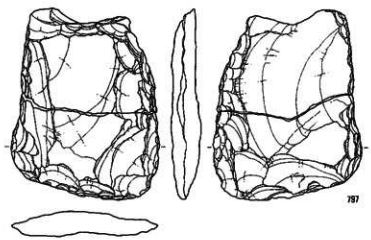

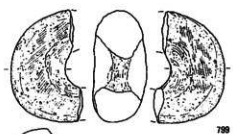

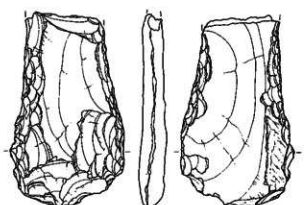

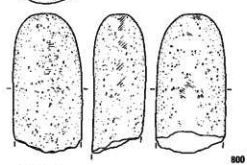

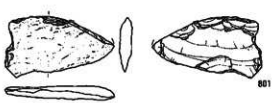

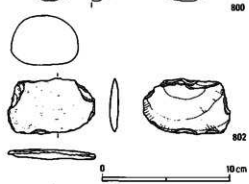

石器3

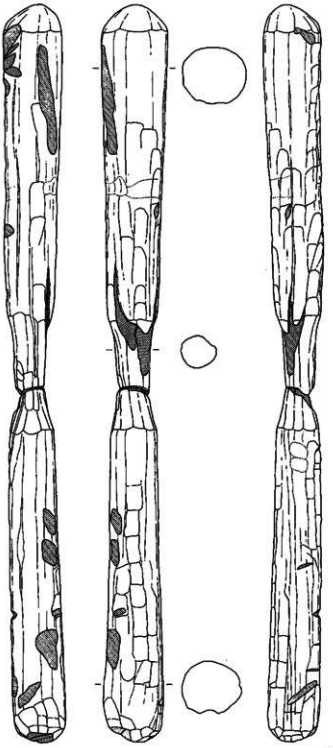

803

：欠損部　0　10cm

木製品

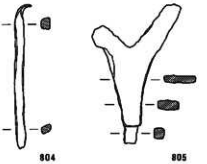

804　805

0　5cm

鉄製品



806

0　5cm

銭貨

写　真　図　版

1 遺跡遠景（南から）

2 遺跡全景（西から）

3 Ⅰ区第1面全景（北から）

4 Ⅰ区第1面北部近景（北西から）

5 Ⅰ区第1面南部近景（北西から）

6 Ⅰ区第１面全景（北から）

7 Ⅰ区第1面SA01（東から）

8 Ⅰ区第1面SA01断面（南から）

9 Ⅰ区第1面SA01断面（南から）

10 Ⅰ区第１面木製品（No.1）出土状況（東から）

11 Ⅰ区第１面木製品（No.2）出土状況（東から）

12 Ⅰ区第１面木製品（No.3）出土状況（東から）

13 Ⅰ区第２面全景（北から）

14 Ⅰ区第２面東部近景（西から）

15 Ⅰ区第２面西部近景（東から）

16 Ⅰ区第２面SR01（東から）

17 Ⅰ区第２面SR01近景1（東から）

18 Ⅰ区第2面SR01近景2（東から）

19 Ⅰ区第2面SR01近景3（東から）

20 Ⅰ区第2面SR01近景4（東から）

21 Ⅰ区第2面NR01（北から）

22 Ⅰ区第2面NR01（西から）

23 Ⅰ区第2面NR01出土土器（西から）

24 Ⅰ区第2面NR01出土石器（南から）

25 Ⅰ区第2面NR01出土木製品（北から）

26 Ⅰ区第2面地割れ痕（東から）

27 Ⅰ区第2面地割れ痕近景（南東から）

28 Ⅰ区第2面地割れ痕断面（東から）

29 Ⅰ区第2面地割れ痕断面（南から）

30 Ⅱ区第1面全景（南から）

31 Ⅱ区第1面SD01（南から）

32 Ⅱ区第2面全景（南から）

33 Ⅱ区第2面SR02（南から）

34 Ⅲ区第1面全景（南東から）

35 Ⅲ区第1面ST08周辺（東から）

36 Ⅲ区第1面ST07周辺（東から）

37 Ⅲ区第1面ST06周辺（東から）



38 Ⅲ区第1面ST02周辺（南から）

39 Ⅲ区第1面畦畔断面（B-B'）（北から）

40 Ⅲ区第1面畦畔断面（C-C'）（西から）

41 Ⅲ区第2面全景（南西から）

42 Ⅲ区第2面SK01（北から）

43 Ⅲ区第2面Pit01～10（西から）

44 Ⅲ区第2面SD02～05（東から）

45 Ⅲ区第2面SR03（南西から）

46 Ⅲ区第2面SR03近景（南東から）

47 Ⅲ区第2面SR03獣歯出土状況（南から）



48 Ⅲ区第2面SR04近景（南から）

49 Ⅲ区第2面SR05（東から）

50 Ⅲ区第2面SR05近景（北から）

51 Ⅲ区第2面SR05馬面出土状況（南から）

52 Ⅲ区第3面全景（北から）

53 Ⅲ区第3面SD06・07（北から）

54 Ⅲ区第3面木製品出土状況（北から）

55 Ⅳ区第1面全景（南から）



56 Ⅳ区第1面SD08（南から）

57 Ⅳ区第1面遺構外出土遺物（1）（東から）

58 Ⅳ区第1面遺構外出土遺物（2）（北から）

59 Ⅳ区第2面全景（南から）



60 Ⅳ区第3面検出状況（北から）

61 Ⅳ区第3面下層堆積状況（南から）

PL－93　A₁・A₂期土器　B期第1群土器1

Ⅳ区第1面遺構外（A₁期：1）
Ⅰ区第2面　SR01
（A₂期：2～8・21）

Ⅰ区第2面　NR01
（B期第1群：187～192）

1

2

3

4

21


7


8

5

6

187

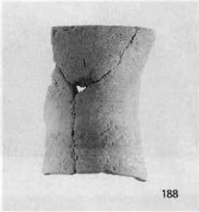
188


189


190

191


192

I区第2面　NR01
(193～207)

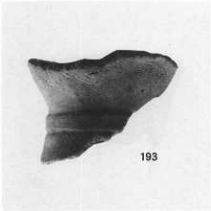
193

194

195

196

197

198


199

200

201

202


203

204


205

206

207

I区第2面　NR01
(208～222)

208

209

210

211


212

213

214

215

216

217

218


219


220


221


222

Ⅰ区第2面 SR01
(C₁期：567～572)

Ⅰ区第2面 NR01
(C₂期：573～581・594)

567

568

569

570

571

572

573

574

575

576

577

578

579

581

594

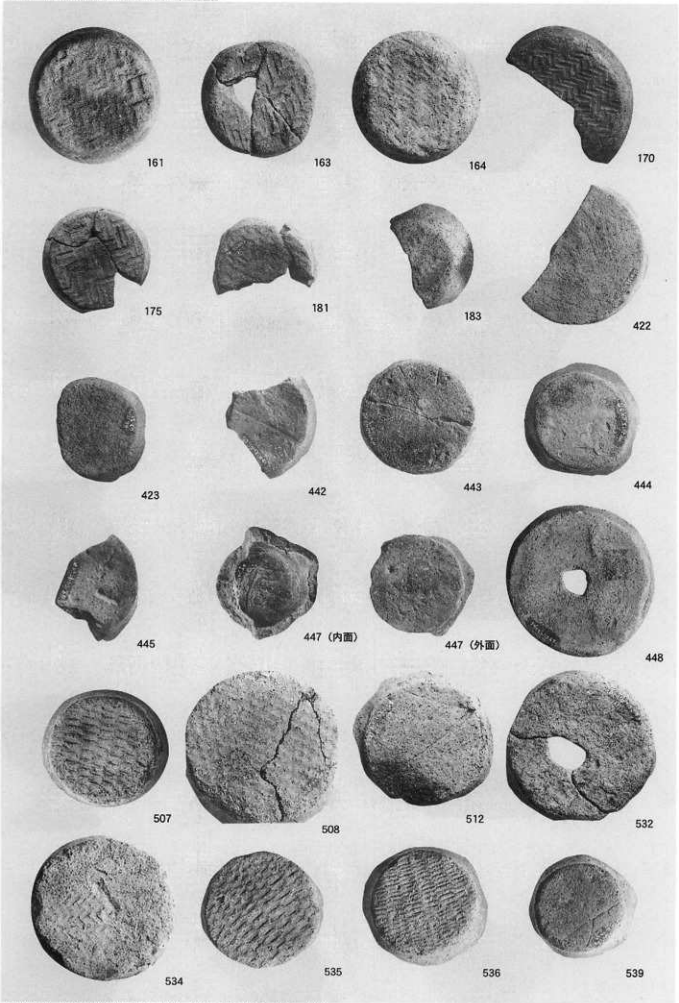

Ⅰ区第2面　SR01（A2期：161・163・164・170・175・181・183）
Ⅰ区第2面　SR01（B期第1群：422・423・442～445・447・408）
Ⅰ区第2面　SR01（B期第2群：507・580・512・532・534～536・539）


9
10
17
18
19
20
28
29
30
31
32
33
34
35
36
37
38
39
40
41
42
43
47
50
52
58
59
60
61
62
65
66
67



Ⅰ区第2面　SR01（70～82）
Ⅰ区遺物包含層（17層下位）（85・87・89～92）
Ⅰ区第2面　SR01（94～102・105～108）



Ⅰ区第2面　SR01（109・110・113・114・117～120・124・126・128・131）
Ⅰ区遺物包含層（132・134・138～140）
Ⅰ区第2面　NR01（141～145）



Ⅰ区第2面　NR01（A₂期：146～148・151～153・155）
Ⅰ区第1面遺構外（A₂期：157・158）Ⅰ区第2面　NR01（B期第1群：234～231・234～244・246・247・249）


251
252
253
254
255
256
257
258
259
260
261
262
263
264
265
266
268
267
271
273
269
270
272
274
276
277
278
279



Ⅰ区第2面　NR01（B期第1群：280・282・285・286・289～292・294・297～304・307・309・311・313）
Ⅰ区第2面　NR01（B期第2群：318～320・323・325）


326
327
328
329
330
331
332
333
335
337
339
340
339
340
341
342
343
344
345
346
347
348
349
350
351
352
353
354
355
356
357
358


359
360
361
362
363
364
365
366
367
368
369
370
371
372
373
374
375
376
377
378
379
380
381
382
383
385
386
388
389
391
392
393
395
394



Ⅰ区第2面　NR01（B期第2群：396～400・402・403・406～408・411～413・416・421）
Ⅰ区第2面　NR01（C期第2群：595・597～603・605・607～610）



Ⅰ区第2面　NR01（C期第2群：611～624）
Ⅰ区第2面　遺構外（B期第2群：625）（C期第1群：626・627・629）

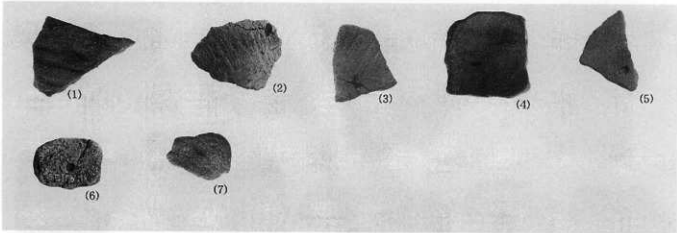

Ⅰ区輪圧痕土器

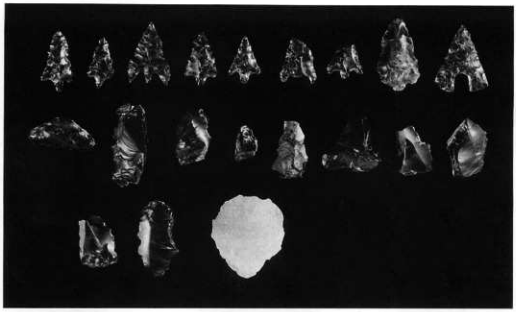





630

631

633

634

635

636

638

646

647

654

655

658

659

660

671

674

675

677

679

680

682

692

693

702

709

710

711

712

713

723

PL－111　D期土器3　木製品　鉄製品　銭貨

725

726

729


740

741

742


744

745


748

752

755

758


803


804　805　806

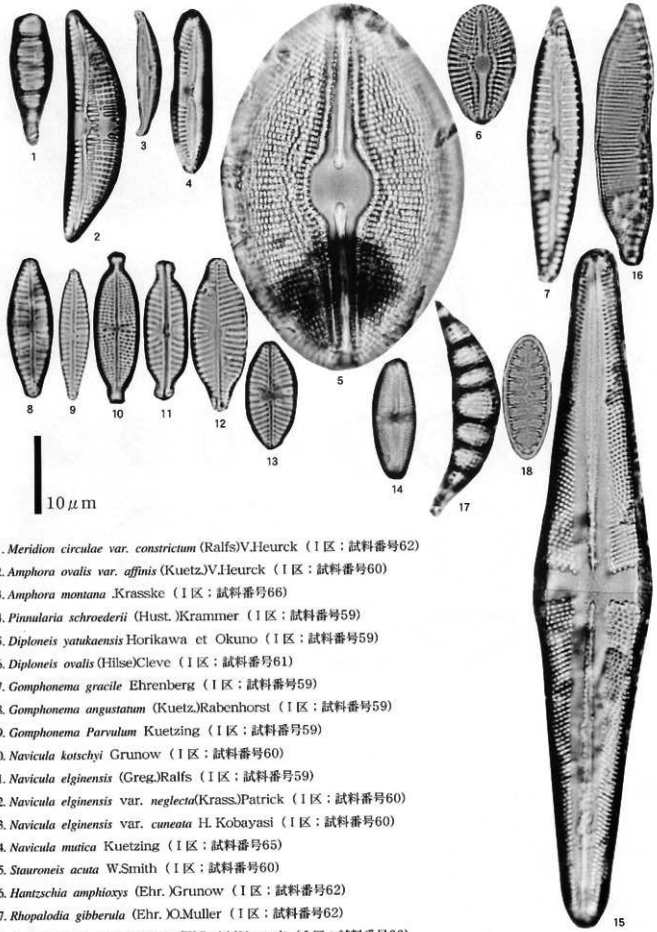

1. *Meridion circulae var. constrictum* (Ralfs)V.Heurck（Ⅰ区；試料番号62）
2. *Amphora ovalis var. affinis* (Kuetz.)V.Heurck（Ⅰ区；試料番号60）
3. *Amphora montana* .Krasske（Ⅰ区；試料番号66）
4. *Pinnularia schroederii* (Hust.)Krammer（Ⅰ区；試料番号59）
5. *Diploneis yatukaensis* Horikawa et Okuno（Ⅰ区；試料番号59）
6. *Diploneis ovalis* (Hilse)Cleve（Ⅰ区；試料番号61）
7. *Gomphonema gracile* Ehrenberg（Ⅰ区；試料番号59）
8. *Gomphonema angustatum* (Kuetz.)Rabenhorst（Ⅰ区；試料番号59）
9. *Gomphonema Parvulum* Kuetzing（Ⅰ区；試料番号59）
10. *Navicula kotschyi* Grunow（Ⅰ区；試料番号60）
11. *Navicula elginensis* (Greg.)Ralfs（Ⅰ区；試料番号59）
12. *Navicula elginensis* var. *neglecta*(Krass.)Patrick（Ⅰ区；試料番号60）
13. *Navicula elginensis* var. *cuneata* H. Kobayasi（Ⅰ区；試料番号60）
14. *Navicula mutica* Kuetzing（Ⅰ区；試料番号65）
15. *Stauroneis acuta* W.Smith（Ⅰ区；試料番号60）
16. *Hantzschia amphioxys* (Ehr.)Grunow（Ⅰ区；試料番号62）
17. *Rhopalodia gibberula* (Ehr.)O.Muller（Ⅰ区；試料番号62）
18. *Surirella ovata* var. pinuata (W.Smith)Hustedt（Ⅰ区；試料番号66）

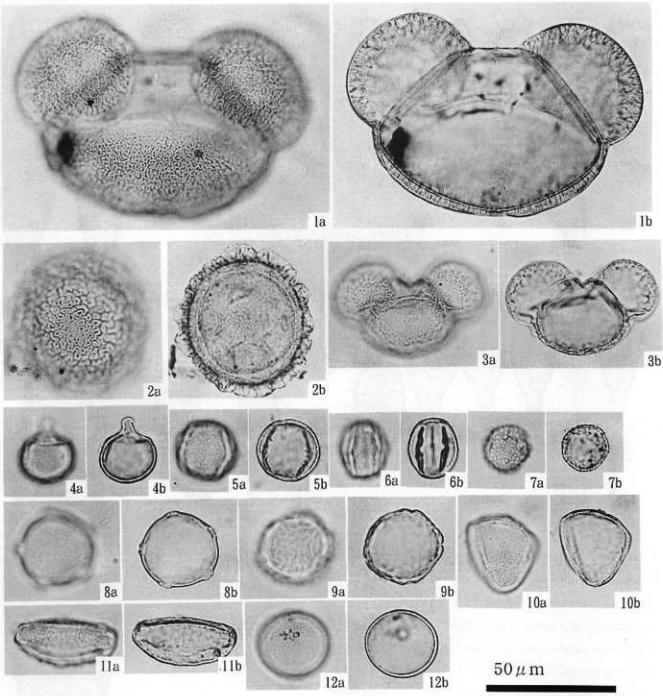

1. モミ属（Ⅰ区：試料番号60）
2. ツガ属（Ⅰ区：試料番号60）
3. マツ属（Ⅰ区：試料番号60）
4. スギ属（Ⅰ区：試料番号60）
5. コナラ属コナラ亜属（Ⅰ区：試料番号60）
6. コナラ属アカガシ亜属（Ⅰ区：試料番号60）
7. オモダカ属（Ⅰ区：試料番号60）
8. クマシデ属－アサダ属（Ⅰ区：試料番号60）
9. ニレ属－ケヤキ属（Ⅰ区：試料番号60）
10. カヤツリグサ科（Ⅰ区：試料番号60）
11. ミズアオイ属（Ⅰ区：試料番号60）
11. イネ科（Ⅰ区：試料番号60）

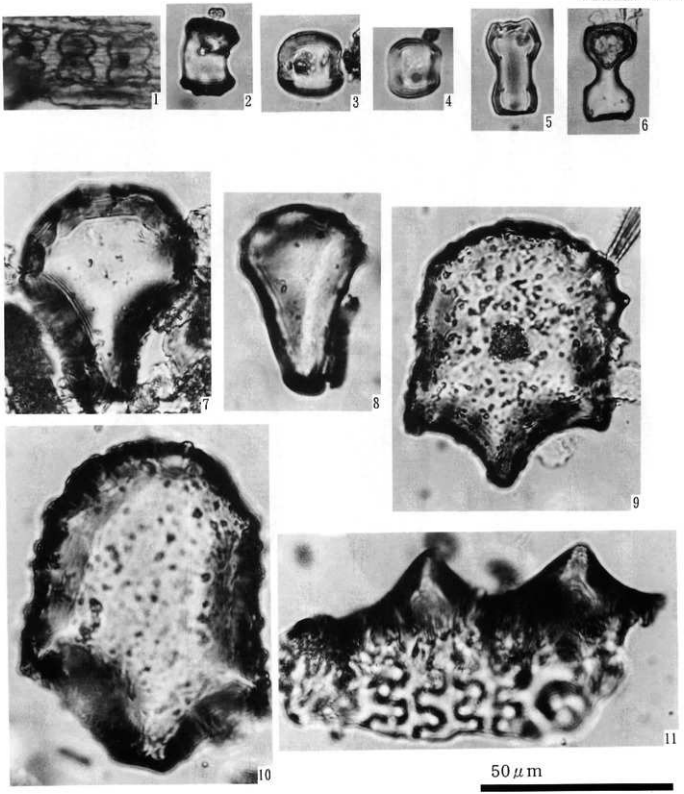

1. イネ属短細胞列（Ⅰ区；試料番号66）
2. タケ亜科短細胞珪酸体（Ⅰ区；試料番号60）
3. ヨシ属短細胞珪酸体（Ⅰ区；試料番号63）
4. ヨシ属短細胞珪酸体（Ⅰ区；試料番号66）
5. コブナグサ属短細胞珪酸体（Ⅰ区；試料番号60）
6. ススキ属短細胞珪酸体（Ⅰ区；試料番号60）
7. イネ属機動細胞珪酸体（Ⅰ区；試料番号60）
8. ウシクサ族機動細胞珪酸体（Ⅰ区；試料番号60）
9. ヨシ属機動細胞珪酸体（Ⅰ区；試料番号63）
10. ヨシ属機動細胞珪酸体（Ⅰ区；試料番号66）
11. イネ属頴珪酸体（Ⅰ区；試料番号66）



1. *Cocconeis Placentula var. euglypta* (Ehr.)Cleve（調査区南壁；試料番号16）
2. *Amphora ovalis var. affinis* (Kuetz.)V.Heurck（調査区南壁；試料番号21）
3. *Amphora normanii Rabenhorst*（調査区南壁；試料番号16）
4. *Diploneis yatukaensis* Horikawa et Okuno（調査区南壁；試料番号21）
5. *Diploneis Parma* Cleve（調査区南壁；試料番号21）
6. *Diploneis ovalis* (Hilse)Cleve（調査区南壁；試料番号16）
7. *Gomphonema angustatum* var. linearis Hustedt（調査区南壁；試料番号16）
8. *Navicula tokyoensis* H.Kobayasi（調査区南壁；試料番号16）
9. *Navicula elginensis* var. *cuneata* H. Kobayasi（調査区南壁；試料番号21）
10. *Navicula elginensis* (Greg.)Ralfs（調査区南壁；試料番号16）



11. *Navicula ignota* Krasske（調査区南壁；試料番号16）
12. *Navicula mutica* Kuetzing（調査区南壁；試料番号13）
13. *Pinnularia stomatophora* (Grun.) Cleve（調査区南壁；試料番号21）
14. *Pinnularia rupestris* Hantzsch（調査区南壁；試料番号16）
15. *Pinnularia borealis var. rectangularis* Carlson（調査区南壁；試料番号9）
16. *Pinnularia schroederii* (Hust.) Krammer（調査区南壁；試料番号13）
17. *Nitzschia sinuata var. delognei* (Grun.) Lange-Bertalot（調査区南壁；試料番号6）
18. *Hantzschia amphioxys* (Ehr.) Grunow（調査区南壁；試料番号9）
19. *Rhopalodia gibberula* (Ehr.) O.Muller（調査区南壁；試料番号16）

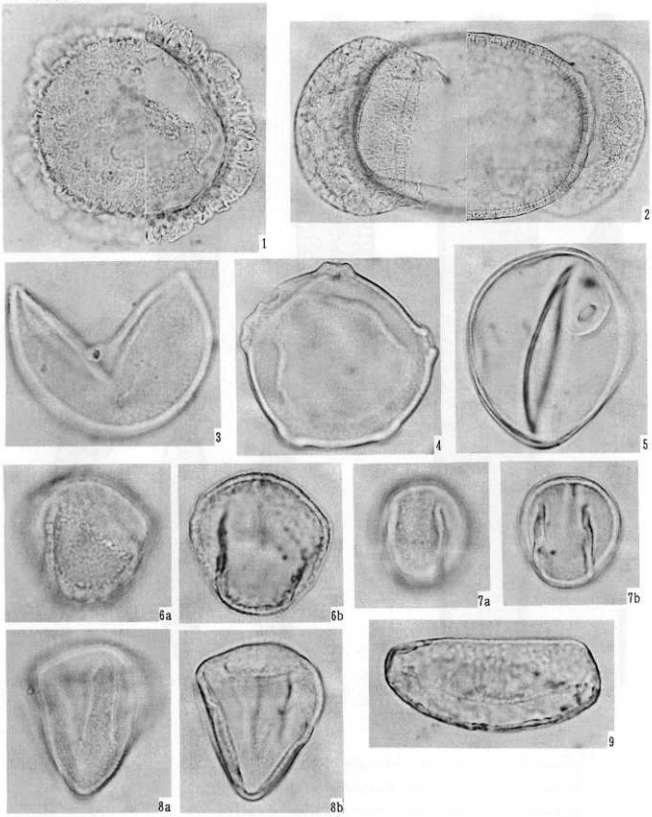

100μm (1,2)　50μm (8)　50μm (3-7, 9)

1. ツガ属（調査区南壁：試料番号6）
2. モミ属（調査区南壁：試料番号6）
3. スギ属（調査区南壁：試料番号6）
4. クマシデ属（調査区南壁：試料番号6）
5. イネ科（調査区南壁：試料番号6）
6. コナラ属コナラ亜属（調査区南壁：試料番号6）
7. コナラ属アカガシ亜属（調査区南壁：試料番号6）
8. カヤツリグサ科（調査区南壁：試料番号6）
9. ミズアオイ属（調査区南壁：試料番号6）

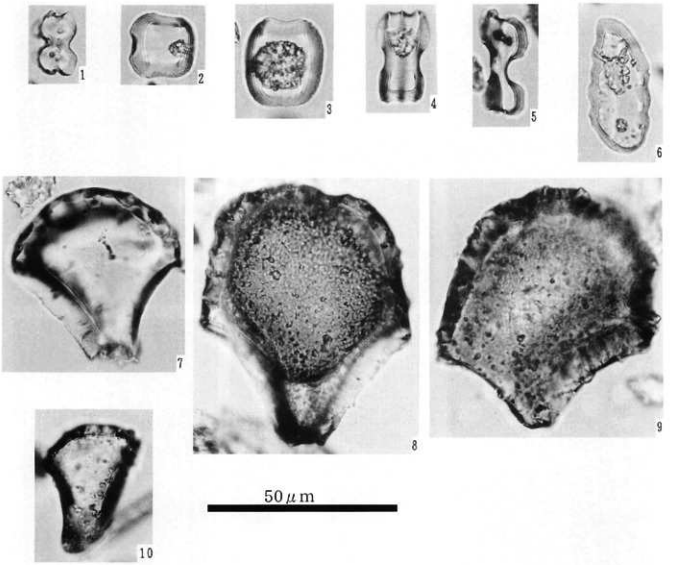

1. イネ属短細胞珪酸体（調査区南壁：試料番号9）
2. ヨシ属短細胞珪酸体（調査区南壁：試料番号9）
3. ヨシ属短細胞珪酸体（調査区南壁：試料番号21）
4. ｺﾞﾏﾅｲｻﾞｻ属短細胞珪酸体（調査区南壁：試料番号9）
5. ススキ属短細胞珪酸体（調査区南壁：試料番号9）
6. ｲﾁｺﾞﾂﾅｷ亜科短細胞珪酸体（調査区南壁：試料番号6）
7. イネ属機動細胞珪酸体（調査区南壁：試料番号9）
8. イネ属機動細胞珪酸体（調査区南壁：試料番号6）10. ウシクサ族機動細胞珪酸体（調査区南壁：試料番号9）
9. ヨシ属機動細胞珪酸体（調査区南壁：試料番号16）



1. ヒノキ属（分析番号10）
2. オニグルミ（分析番号5）
3. コナラ属コナラ亜属クヌギ節（分析番号3）
　a：木口、b：柾目、c：板目

200μm：a
200μm：b,c

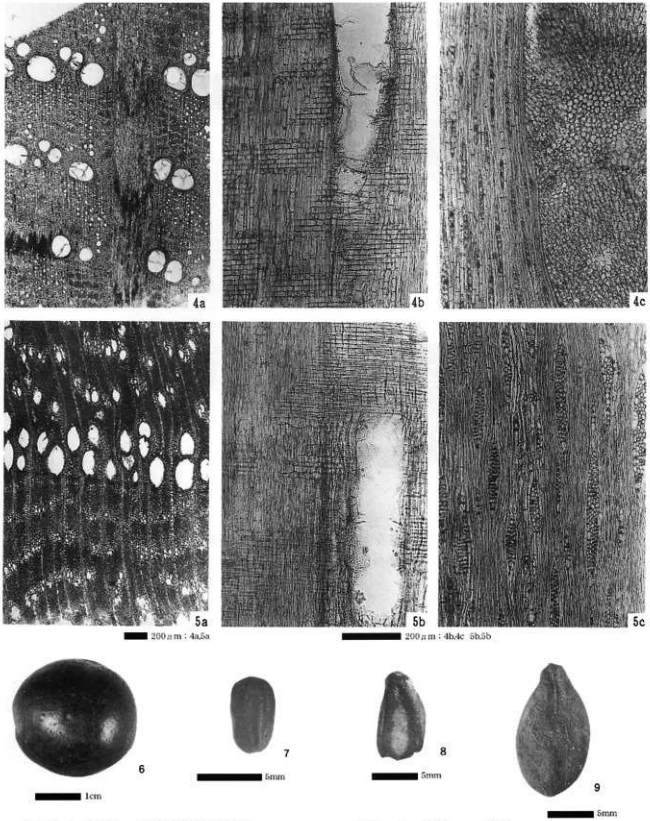

4. コナラ属コナラ亜属コナラ節（分析番号11）　a：木口、b：柾目、c：板目
5. ヤマグワ（分析番号2）　a：木口、b：柾目、c：板目
6. トチノキ（分析番号19）
7. イネ（分析番号17）
8. ヒョウタン類（分析番号16）
9. トウガン（分析番号20）



1.　ウマ：右第1切歯　2.　ウマ：左上顎臼歯　3.　ウマ：右下顎臼歯
4.　イノシシ：上顎臼歯　5.　ニホンジカ：左下顎歯列

報告書概要

フリガナ		アブラダイセキ	
書名		油田遺跡	
副題		国道52号改築・中部横断自動車道建設に伴う埋蔵文化財発掘調査報告書	
シリーズ		山梨県埋蔵文化財センター調査報告書　第130集	
著者名		保坂和博	
発行者		山梨県教育委員会・建設省甲府工事事務所・日本道路公団東京第二建設局	
編集期関		山梨県埋蔵文化財センター	
住所・電話		〒400-1508 山梨県東八代郡中道町下曽根923　055-266-3016	
印刷所		株式会社　峡南堂印刷所	
印刷・発行日		平成９年３月21日・平成９年３月28日	
油田遺跡（あぶらだ）	所在地	山梨県中巨摩郡甲西町田島字油田148-1他	
		25,000分の１地名・位置・標	小笠原　北緯35°35′45″東経138°29′58″標高259m
要概	主な時代	弥生時代、古墳時代、平安時代	
	主な遺構	弥生時代の土器集中区・溝状遺構、古墳時代の土器集中区、溝状遺構、杭列、土坑、ピット、平安時代の水田跡	
	主な遺物	弥生時代の土器（中期・後期）・石器（磨製石剣、磨製石鏃、石鍬環状石器、黒曜石製石器、剥片・石核など）・木製品（竪杵）・動植物遺存体、古墳時代の土師器・須恵器・動植物遺存体、平安時代の鉄製品、銭貨	
	特殊遺物	磨製石剣　弥生時代後期の竪杵	
	特殊遺構	弥生時代中期後半の地割れ痕	
	調査期間	平成４年９月７日～12月28日　平成５年５月11日～12月17日	

山梨県文化財センター調査報告書　第130集

1997年3月21日　印刷
1997年3月28日　発行

油田遺跡

編　集　山梨県埋蔵文化センター
山梨県東八代郡中道町下曽根923
TEL　055-266-3016

発　行　山梨県教育委員会
建設省甲府工事事務所
日本道路公団東京第二建設局
印　刷　株式会社峡南堂印刷所