



1 中世第2面水田D区(上が北)



2 中世第2面水田D区北部(北西より)



1 中世第2面水田D区北東部（東より）



2 中世第2面水田D区北東部農具痕（東より）



3 中世第2面水田D区北東部農具痕（北西より）



4 中世第2面水田D区中央部（西より）



5 中世第2面水田D区北西部ヒト足跡（東より）



6 D2-1~3溝（南より）



1 D2-6~8溝 (東より)



3 D2-9・10・20溝 (西より)



2 D2-6~8溝近撮 (東より)



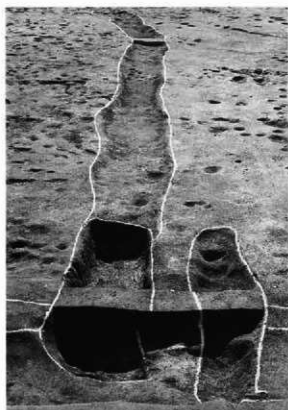
4 D2-11・12溝 (北より)



5 D2-11溝 (西より)



6 D2-12溝 (南より)



1 D2-18溝 (北より)



2 D2-17溝 (南より)



3 中世第2面水田E区 (上が北)



1 中世第2面水田E区東部ヒト足跡 (南西より)



2 中世第2面水田E区東部ヒト足跡 (南西より)



3 中世第2面水田E区北部ヒト足跡 (北より)



4 E3-3区画 (南西より)



5 E3-4・5区画 (南より)



6 中世第2面水田E区南西端 (南より)



7 中世第2面水田E区北東部 (南より)



8 中世第2面水田E区北東部 (西より)



1 中世第2面水田E区北東部ヒト足跡 (東より)



2 中世第2面水田E区北東部ヒト足跡 (北より)



3 E3-1・2溝 (東より)



4 E3-4・35溝 (南西より)



5 E3-3溝 (南より)



6 E3-5・6溝 (南より)



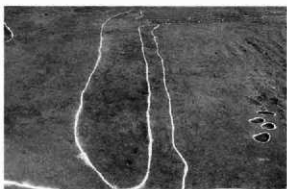
1 E3-7溝 (南より)



2 E3-8・9溝 (南より)




3 E3-10溝 (南西より)



4 E3-12溝 (南より)




5 E3-11溝 (南西より)




1 E3-13溝 (南東より)



2 E3-14~16溝 (南より)



3 E3-17溝 (西より)



4 E3-28溝 (東より)



5 E3-27溝 (南西より)



1 E3-29溝 (南より)



2 E3-30溝 (南西より)



3 E3-31溝 (南より)



4 E3-32溝 (南より)




5 「中世第2面-1」E区北部掘立柱建物跡、柱穴群 (上が北)



1 E3-1 掘立柱建物跡 (南より)




2 E3-2 掘立柱建物跡 (南より)



3 E3-3 掘立柱建物跡 (南より)



4 E3-1 柱穴列 (北より)



5 E3-2 柱穴列 (北より)



6 E3-19 溝 (西より)



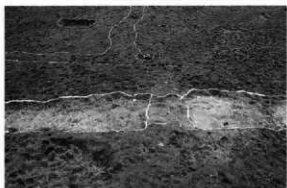
7 E3-23 溝 (北東より)



8 E3-25・26 溝 (北より)



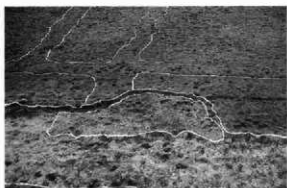
1 A 2-1 掘立柱建物跡 (南より)




3 D 3-1 溝西端 (北より)



2 D 3-1 溝 (西より)



4 D 3-1 溝中段東側 (北より)



5 D 3-1 溝中段西側 (北より)



6 E 4-7 溝 (南より)



1 E3-1井戸 (東より)



2 E3-1井戸土器出土状態 (東より)



3 E3-1井戸曲物遺物出土状態 (東より)



4 E3-5井戸 (南より)



5 E3-5井戸板碑等出土状態 (東より)



6 E3-15井戸 (南より)



7 E3-15井戸炭化米出土状態 (東より)



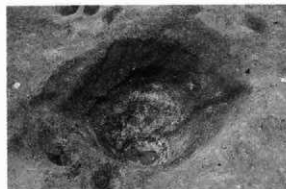
8 D2-13井戸 (南より)




1 D2-1土坑 (南より)



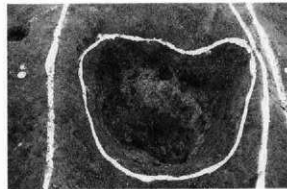
3 D2-5土坑 (南より)



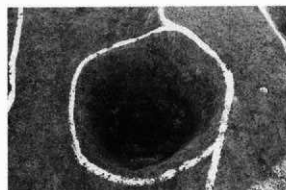
4 D2-6土坑 (南より)



2 D2-2・3土坑 (下が南)



5 D2-8土坑 (南より)




6 D2-9土坑 (南より)



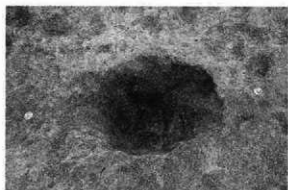
7 D2-10土坑 (南より)



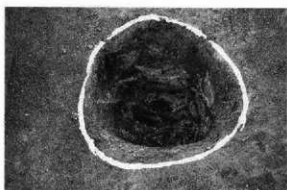
1 D2-11土坑 (南より)



2 D2-12土坑 (東より)



3 D2-14土坑 (南より)



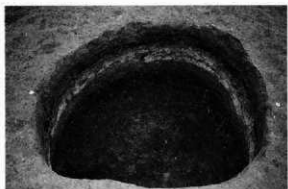
4 D2-15土坑 (南より)



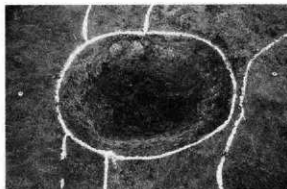
5 D2-17土坑 (南より)




6 D2-16土坑 (南より)



1 D2-18土坑 (南より)



2 D2-19土坑 (南より)




3 E3-2土坑 (南より)



4 E3-3土坑 (西より)




5 E3-4土坑 (南より)



6 E3-6土坑 (西より)



7 E3-9土坑 (西より)



8 E3-10土坑 (西より)



1 E3-11土坑 (西より)



2 E3-12土坑 (南より)



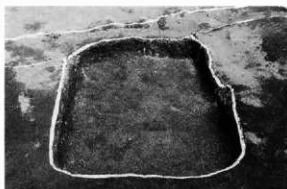
3 E3-13土坑 (西より)



4 E3-14土坑 (西より)




5 E3-16土坑 (南より)



6 E3-17土坑 (南より)



7 E3-18土坑 (南より)




8 E3-19土坑 (南より)



1 E3-20土坑 (南より)



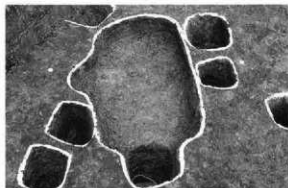
2 E3-21土坑 (東より)



3 E3-23土坑 (南より)



4 E3-24土坑 (東より)



5 E3-25土坑 (南より)



6 E3-26土坑 (東より)



7 E3-27土坑 (南より)



1 A2-1土坑 (南より)



2 A2-2土坑 (西より)



3 A2-3土坑 (南より)



4 A2-4土坑 (南より)



5 A2-5土坑 (南より)



6 A2-6土坑 (南より)



7 A2-7土坑 (南より)



8 A2-8土坑 (南より)



1 A 2-9土坑 (南より)



2 A 2-10土坑 (南より)



3 A 2-11土坑 (東より)



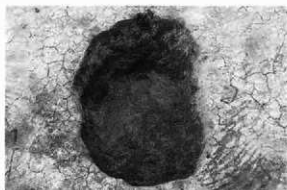
4 A 2-12土坑 (南より)




5 A 2-13土坑 (南より)



6 A 2-14土坑 (東より)



7 A 2-15土坑 (南より)



8 B 6-1土坑 (南より)



1 B 6-2 土坑 (東より)



2 B 6-3 土坑 (東より)



3 B 6-4 土坑 (東より)



4 B 6-6 土坑 (東より)



5 B 6-5 土坑 (西より)



6 B 6-7 土坑 (東より)



7 B 6-8 土坑 (南より)



1 B 6—10土坑 (南より)



2 B 6—11・22~24土坑 (西より)



3 B 6—12土坑 (南より)



4 B 6—13・14土坑 (西より)



5 B 6—15・16土坑 (西より)



6 B 6—17土坑 (南より)



7 B 6—18土坑 (西より)



8 B 6—19土坑 (南より)



1 B6-20土坑 (西より)



2 B6-21土坑 (西より)



3 C2-1土坑 (南より)



4 C2-2土坑 (東より)



5 C2-3土坑 (北より)



6 C2-4土坑 (北より)




7 C2-5土坑 (南より)



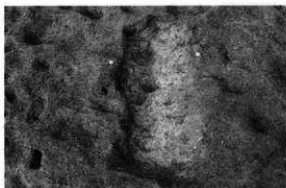
8 D3-1土坑 (南より)



1 D3-2土坑 (南より)




2 D3-4土坑 (南東より)



3 D3-5土坑 (南東より)



4 D3-6土坑 (南より)



5 D3-7土坑 (南より)



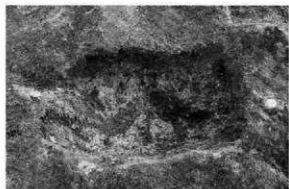
6 D3-8土坑 (北西より)



7 D3-9土坑 (東より)



8 D3-10土坑 (東より)



1 D3-11土坑 (西より)



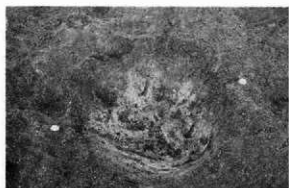
2 D3-12土坑 (南より)



3 D3-13土坑 (東より)




4 D3-14土坑 (南より)



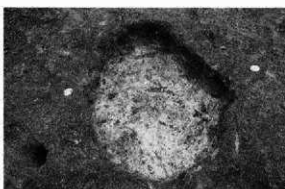
5 D3-15土坑 (南より)



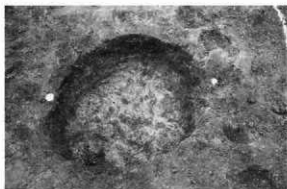
6 D3-16土坑 (東より)



7 D3-17土坑 (南より)




8 D3-18土坑 (南より)



1 D3-19土坑 (南より)



2 D3-20土坑 (西より)



3 D3-21土坑 (北より)



4 D3-22土坑 (南東より)



5 D3-23土坑 (南東より)



6 D3-24土坑 (南東より)



7 D3-25土坑 (南より)



8 D3-26土坑 (南より)



1 E4-1土坑 (南より)



2 E4-3土坑 (南より)




3 E4-5土坑 (南より)



4 E4-6土坑 (南より)



5 E4-8土坑 (南より)



6 E4-9土坑南部 (西より)



7 E4-10土坑 (南より)



1 E4-1 道跡 (北東より)



2 E4-1 道跡 (南東より)



3 E4-1 道跡凹凸西端 (北東より)



4 E4-1 道跡凹凸近撮 (北東より)



5 E4-1 道跡凹凸 (北より)




1 As-B下水田A区 (上が北)



2 As-B下水田A区北端 (東より)




3 As-B下水田A区南西端 (南より)



4 A2-1溝 (東より)



5 A2-1溝水口 (南より)



1 As-B下水田B区北半（上が北）



2 As-B下水田B区南半（左上が北）




1 As—B下水田B区北部（東より）



2 As—B下水田B区北部（北より）



3 As—B下水田B区北西部水口（東南より）



4 As—B下水田B区南部（西より）




5 As—B下水田B区東西大型畦畔（西より）




6 B6—1溝西部（南より）



7 B6—1溝断面（東より）



1 As-B下水田C区西半 (上が北)



2 As-B下水田C区東半 (上が北)



3 As-B下水田C区東西大型畦畔西半 (東より)



4 As-B下水田C区東西大型畦畔東半 (東より)



1 As-B下水田C区南北大型畦畔(南より)



2 C2-10・13区画(北より)




3 C2-10区画ヒト足跡(西より)



4 C2-13区画ヒト、ウマ足跡(北より)



5 C2-2踏分道(西より)



1 C2-3踏分道 (北より)



2 C2-1踏分道 (北東より)



3 C2-4踏分道 (北東より)



4 C2-4踏分道底部ビット列 (北東より)



5 C2-12区画基底部ビット列 (北東より)



1 As-B下水田D区 (上が北)



2 As-B下水田D区東~北部 (南東より)



3 As-B下水田D区西部 (北より)



4 D3-3区画ヒト、ウマ足跡 (西より)



1 As-B下水田E区 (上が北)



2 E4-17区画農具痕 (東より)



3 As-B下水田E区南部ウマ足跡 (南西より)



4 E4-8溝底部ビット列 (南より)



1 古代面基底B区南半 (北東より)



2 古代面基底B区南部畦畔? (北より)



3 古代面基底C区北東部 (上が北)



4 古代面基底C区北東部畦畔? (南より)



5 古代面基底A区中央~北部 (南より)



6 古代面基底A区南~東部 (南より)



7 A3-1溝 (西より)



8 A3-10溝 (南東より)



1 A3-2溝(北西より)



2 A3-4溝(北西より)



3 古代面基底B区北半(東より)



4 B9-5溝(東より)



6 B9-3・4溝(西より)



5 B9-9溝(南より)



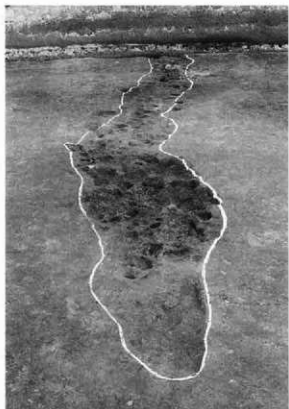
7 B9-3・4溝(東より)



1 古代面基底C区西半 (東より)



2 古代面基底C区東半 (東より)



3 C3-1溝西半 (西より)



4 C3-1溝東半・2溝 (西より)



5 C3-3溝 (北西より)



6 C3-4溝 (西より)



1 古代面基底E区(東より)



2 古代面基底E区北西部(北より)



3 E5-1溝(北西より)



4 E5-3溝(南西より)



5 E5-2溝(北より)



6 E5-4溝(南より)



7 E5-5溝、E5-2ピット列(東より)



1 E4-4土坑 (南東より)



2 E4-11土坑 (南より)



3 B3-1土坑 (東南より)



5 C3-1土坑 (西より)



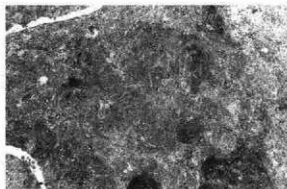
4 C3-2土坑 (南西より)




6 D5-1土坑 (南より)



7 D5-2土坑 (南より)



1 D5-3土坑 (南より)



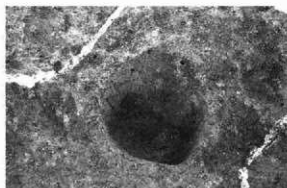
2 D5-4土坑 (南より)



3 D5-5土坑 (南より)



4 D5-6・7土坑 (北より)




5 D5-8土坑 (南より)



6 D5-9土坑 (南より)



7 D5-10土坑 (南東より)



8 D5-11土坑 (南より)



1 D5-12土坑 (南西より)



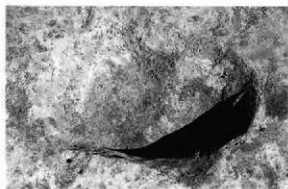
2 D5-13土坑 (東より)



3 D5-14土坑 (南より)



4 E5-1土坑 (南より)




5 E5-2土坑 (南より)



6 E5-3土坑 (東より)



7 E5-4土坑 (南より)



1 Hr-F P 下水田B区 (南東より)



2 Hr-F P 下水田C区西半 (南西より)




3 Hr-F P 下水田C区東半 (上が北)



4 Hr-F P 下水田C区西部 (南東より)



5 Hr-F P 下水田C区南端 (西より)



6 Hr-F P 下水田C区中央部 (南東より)



7 Hr-F P 下水田C区東部ヒト足跡 (南より)



1 Hr-F P下水田D区 (左が北)



2 Hr-F P下水田D区北東部 (東より)



1 Hr-F P下水田D区西～中央部 (北西より)



2 D5-1大畦周辺 (北西より)



4 D5-2大畦周辺 (南西より)




3 D5-1大畦周辺 (南より)



5 D5-2大畦周辺 (北西より)



1 Hr-F P F 下田E区 (右が北)



2 Hr-F P F 下田E区中央～西部 (北より)



1 E6-1大畦周辺 (北より)



2 E6-1大畦周辺 (南より)



3 E6-2大畦周辺 (南東より)



4 Hr-F P P下水田E区中央部 (東より)



5 Hr-F P P下水田E区北部 (北西より)



6 Hr-F P P下水田E区北東部 (南東より)




7 Hr-F P P下水田E区北西部 (南東より)



8 Hr-F P P下水田E区北東部 (南東より)



1 Hr-FA下水田A区(南より)



2 Hr-FA下水田B区北東部(西より)



3 Hr-FA下水田C区西半(上が北)




4 Hr-FA下水田C区東半(上が北)



5 C4-2大畦(東より)



6 C4-1大畦(北西より)



7 Hr-FA下水田C区南東部(南東より)



8 Hr-FA下水田C区西南部ヒト足跡(南より)



1 Hr-F A下水田D区 (右が北)



2 D6-1大畦 (北西より)



3 D6-2大畦 (南東より)



4 Hr-F A下水田D区中央部 (南西より)



5 Hr-F A下水田D区南端 (南西より)



1 Hr-F A F水田E区 (東より)



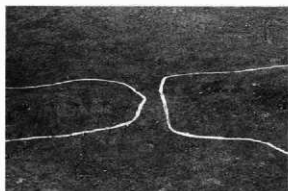
2 Hr-F A F水田E区北東部 (南より)




4 E7-1大畦中央部 (西より)



3 E7-1大畦 (南より)



1 E7-1大畦北部水口(東より)



2 E7-1大畦南部水口(東より)



3 E7-2大畦(北より)



4 Hr-F A水田E区南部(南東より)



5 Hr-F A水田E区北部(南東より)



6 Hr-F A水田E区東部(南東より)



7 As-C 混土上面水田E区(南より)



8 As-C 混土上面水田E区(北より)



1 As-C 混土水田D区 (東より)



2 As-C 混土水田D区北部 (北西より)



3 D7-2 溝周辺 (北より)



4 D7-1 溝周辺 (西より)



5 As-C 混土水田D区南部 (北西より)



1 As—C 混土水田E区 (東より)



2 As—C 混土水田E区北東部 (南より)



3 As—C 混土水田E区東部 (南東より)




4 As—C 混土水田E区北部
As—C 混土層除去状態 (南東より)



5 As—C 混土水田E区北部
As—C 混土層除去状態 (南東より)



1 時期不明水田畦畔? A区 (東より)



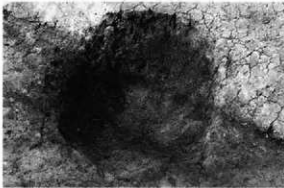
2 時期不明水田畦畔? A区 (南より)




3 A3-3溝 (西より)



4 A3-9溝 (西より)



5 C4-1土坑 (南より)



6 A3-1土坑 (南より)



1 古墳時代以前面A区(南より)



2 A5-1溝(西より)



3 古墳時代以前面B区北半(東より)



4 古墳時代以前面B区南半(北より)



5 B10-2溝(西より)



6 B10-3溝(南より)



7 B10-4溝(南西より)



8 B10-5溝(南東より)



1 B10-6溝 (南西より)



2 B10-7溝 (東南より)



3 B10-8~11溝 (北西より)



4 B10-12溝 (北より)



5 古墳時代以前C区西半 (上が北)



6 古墳時代以前C区東半 (南西より)



7 C6-6溝 (北より)



1 C6-8-9溝 (北より)



2 C6-10溝 (南より)




3 古墳時代以前面D区北部 (南東より)



4 古墳時代以前面D区南部 (東より)



5 D8-1溝 (西より)



6 D8-3溝 (北西より)



7 D8-4溝 (南より)



8 D8-5溝 (北東より)



1 古墳時代以前面E区(北東より)



2 古墳時代以前面E区北東部(南より)




3 E10-1溝(北西より)



4 E10-2溝(南東より)



5 E10-3溝(西より)



6 E10-4溝(南より)



7 C6-1河川西半(南より)



8 C6-1河川東半(西より)



1 C6-1 河川断面南部 (東より)



2 C6-1 河川断面中央部 (東より)



3 C6-1 河川断面北部 (東より)



4 C6-2 河川 (南東より)



5 D8-1 河川 (東より)




6 D8-1 河川断面 (西より)



7 E10-1 河川 (東より)



8 E10-1 河川断面 (南東より)






A 1-1 湧出土



A 1-2 湧出土



B 1-3 湧出土




B 1-1 湧出土




近世以降の遺物

C 1-1 湧出土

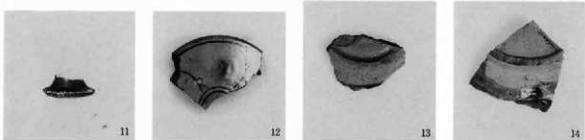


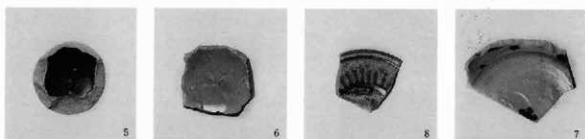



C 1-1 溝出土

近世以降の遺物







C 1—2 清出土



D 1—1 清出土





D 1-1 清出土





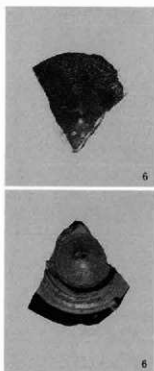

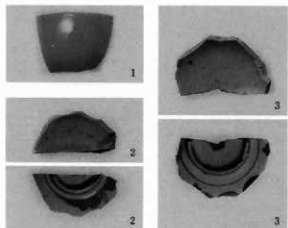
D 1-2 清出土



D 1-2 清出土






D 1-3 清出土



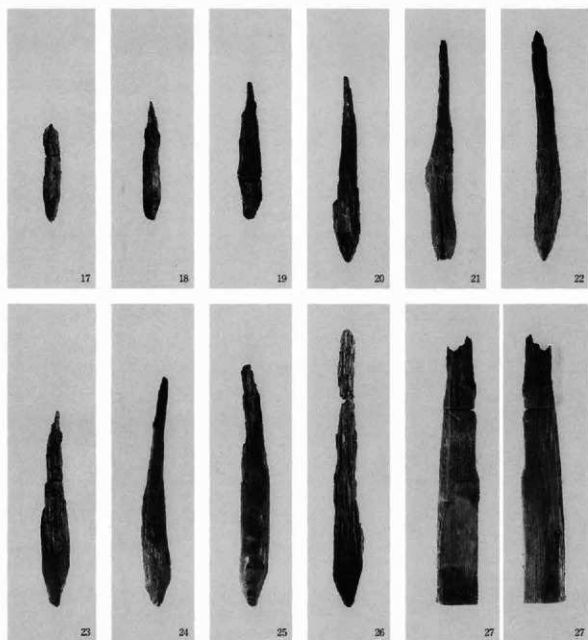
近世以降の遺物

E 1-1 清出土




E 1-1 溝出土


近世以降の遺物



E 1-1 溝出土




D 1-2 灰桶群出土




E 1-3 溝出土


近世以降の遺物




E 1-1 土坑出土



E 1-2 土坑出土




近世第1面遺構外出土




近世以降の遺物

近世第1面遺構外出土




近世以降の遺物

近世第1面遺構外出土




近世以降の遺物

近世第1面遺構外出土




近世以降の遺物

近世第1面遺構外出土

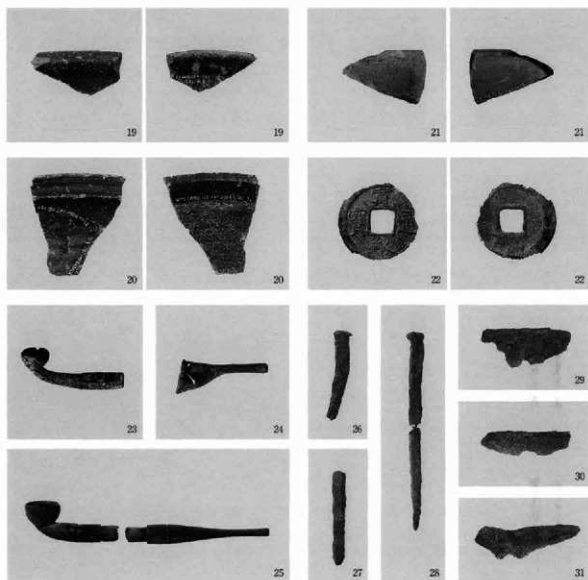


近世第1面遺構外出土




近世以降の遺物


近世第2面遺構外出土



近世第2面遺構外出土

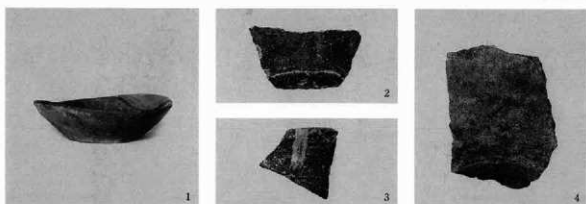


中世第2面-1出土
近世以降の遺物




近世以降の遺物


表採・出土面不明等



中世第1面出土




中世第2面-1 溝出土




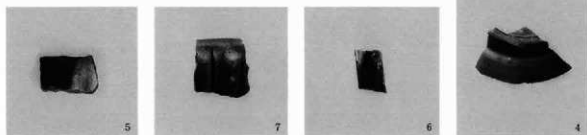

中世第2面-1 井戸等出土

中世の遺物




中世の遺物


中世第2面-1遺構外出土



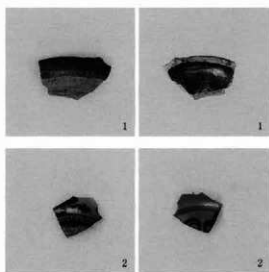
近世面出土



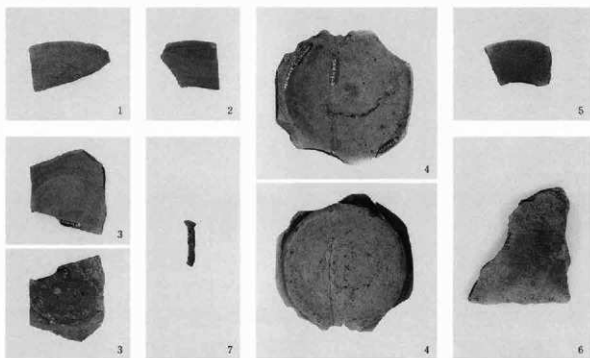
古代面出土



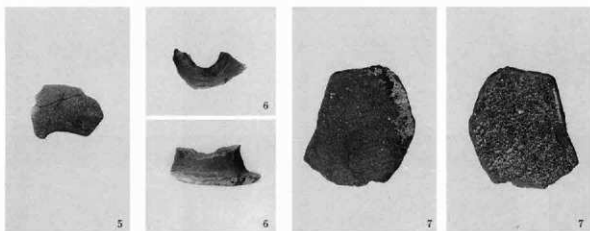
古墳時代以前出土
中世の遺物




出土面不明



古代面出土

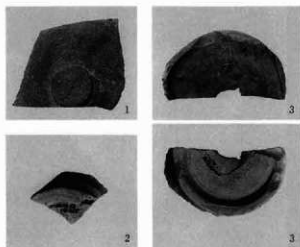


黒色・灰色粘土(VI層)内出土




古代の遺物


古代面基底出土



近世第1面出土



中世第2面-1出土




中世第2面-2出土




古代の遺物





出土面不明




古墳時代第1面出土



古墳時代第3面出土



古墳時代第2面出土




古墳時代第4面出土



古代面基底出土




古墳時代以前面出土




古墳時代前期の遺物

C 6—1 河川出土



C 6-1 河川出土




古墳時代前期の遺物


C区自然河川1出土



古墳時代第1面出土



古墳時代第2面出土



中世第2面-1出土

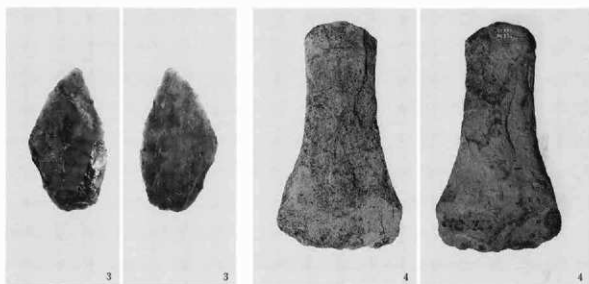



古代面出土



C 6-1 河川等出土

古墳時代中～後期の遺物




古代面基底出土



古墳時代第1面出土

古墳時代第2面出土



古墳時代以前出土
古墳時代以前の遺物

出土面不明

群馬県埋蔵文化財調査事業団
調査報告 第273集

宿横手三波川遺跡

北関東自動車道（高崎～伊勢崎）地城
埋蔵文化財発見調査報告書 第2集

平成13年2月21日 印刷

平成13年2月28日 発行

編集／財団法人 群馬県埋蔵文化財調査事業団

〒377-8555 勢多郡北構村大字下箱田784番地の2

電話（0279）52-2511（代表）

発行／群馬県考古資料普及会

〒377-8555 勢多郡北構村大字下箱田784番地の2

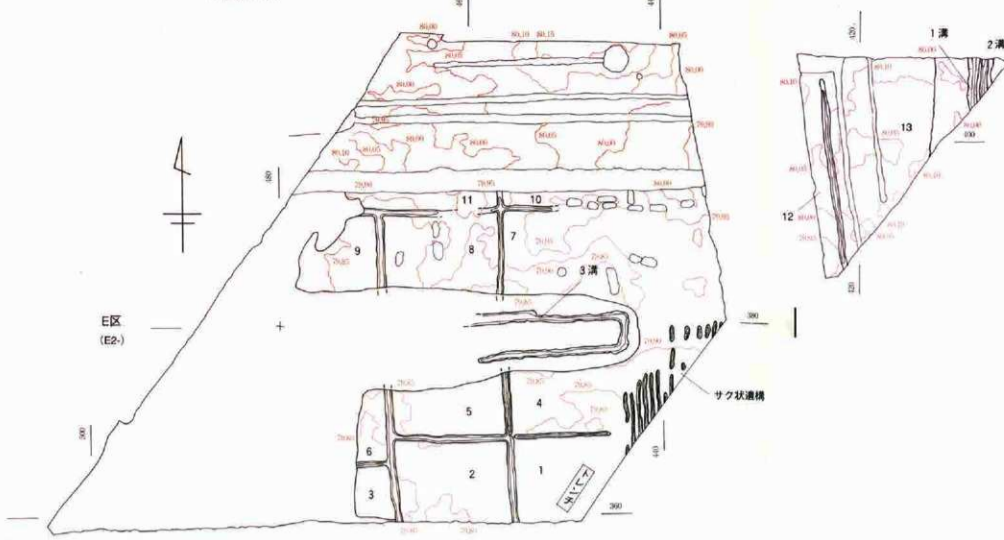
電話（0279）52-2511（代表）

印刷／上毛新聞社出版局

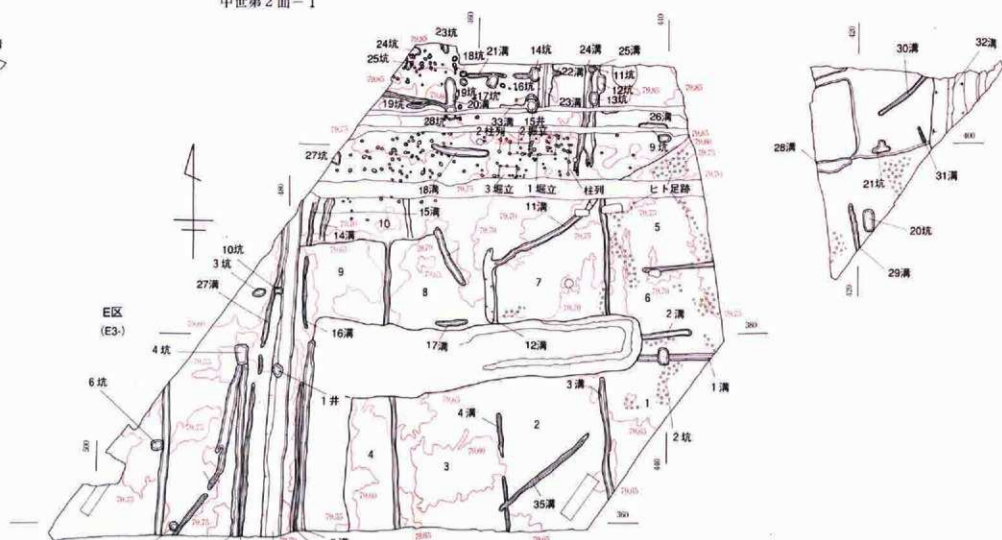


图1 宿手三波川遺跡 近世全体図

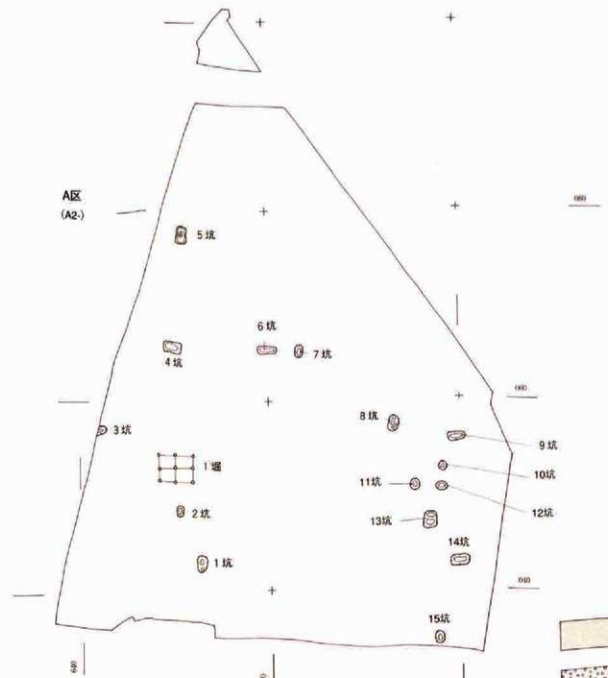
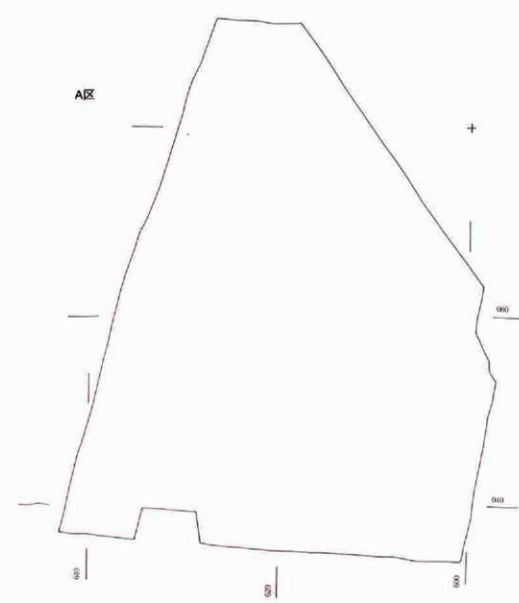
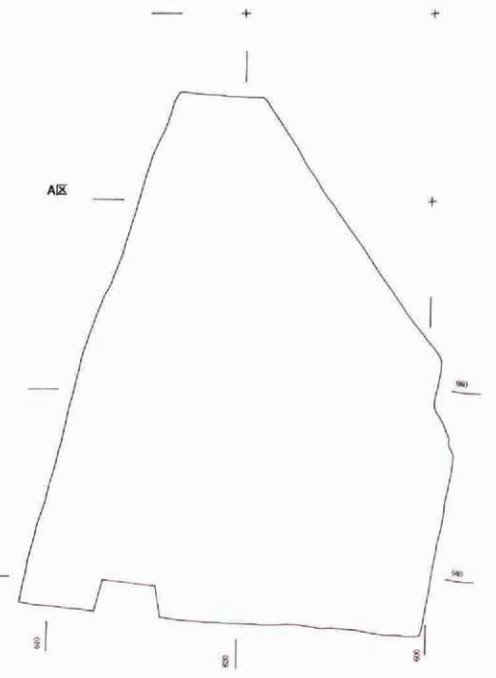
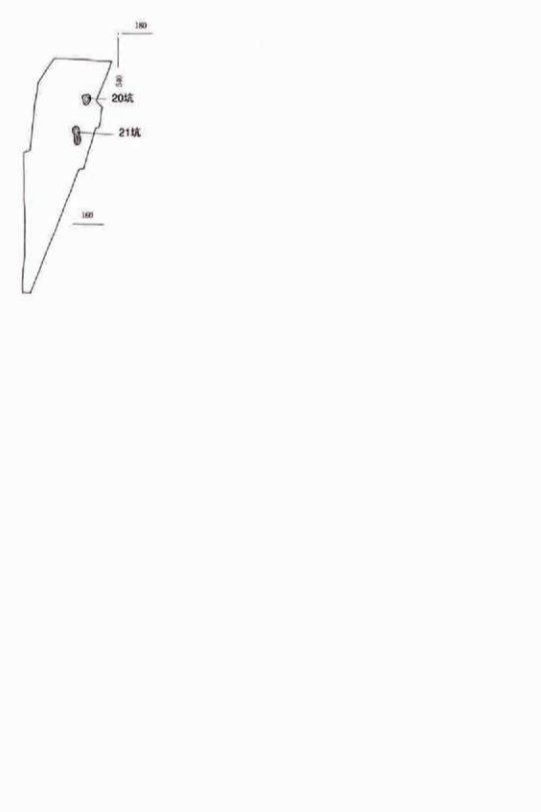
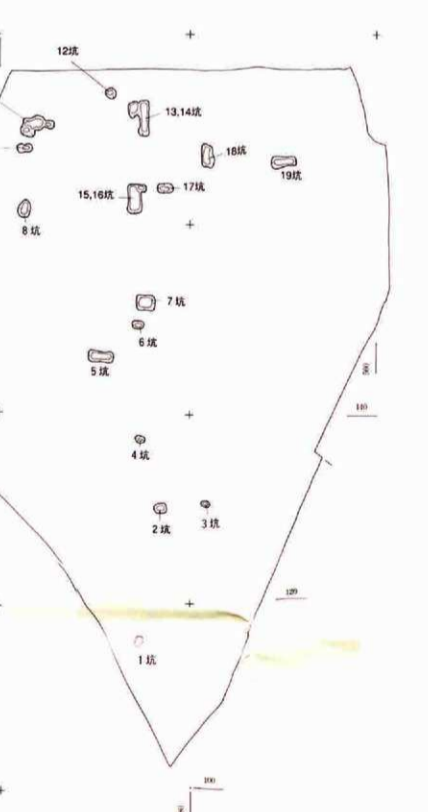
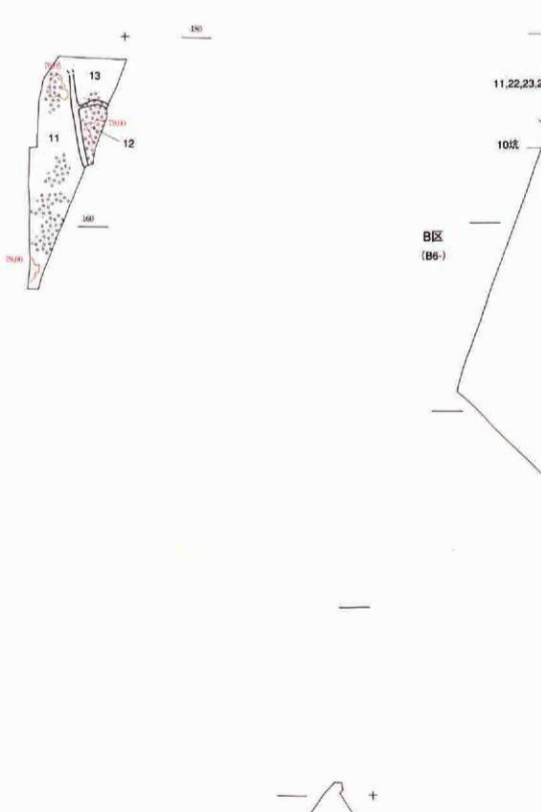
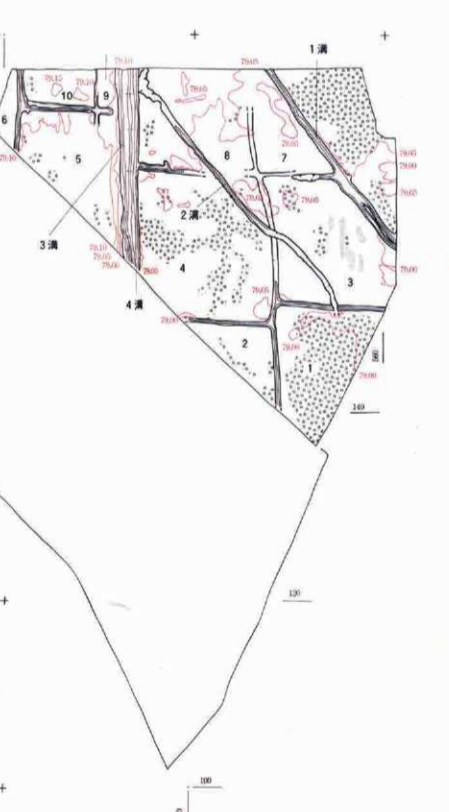
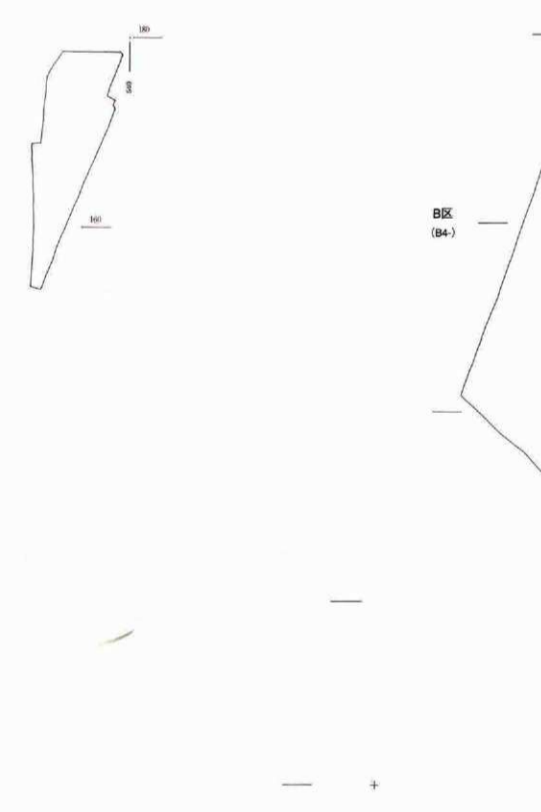
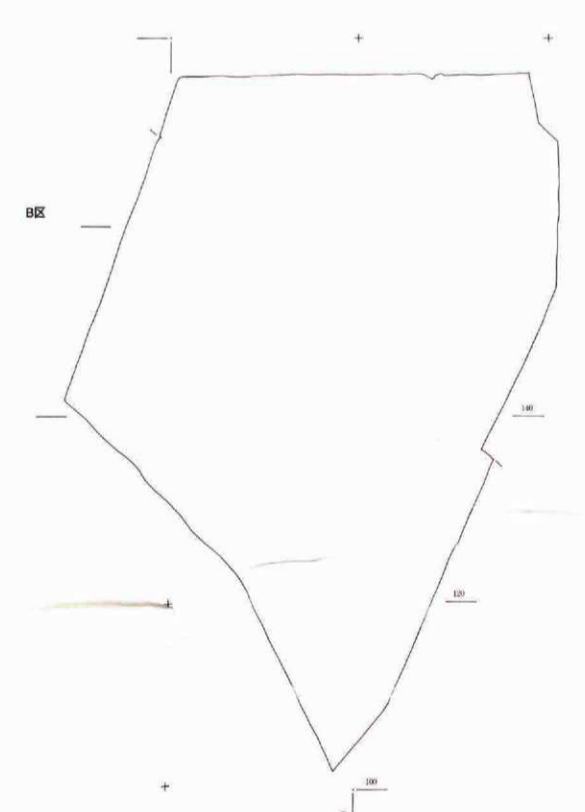
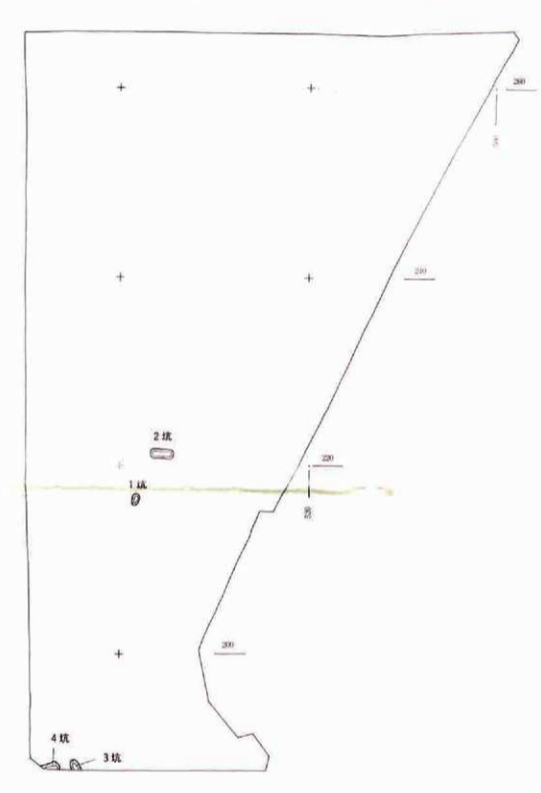
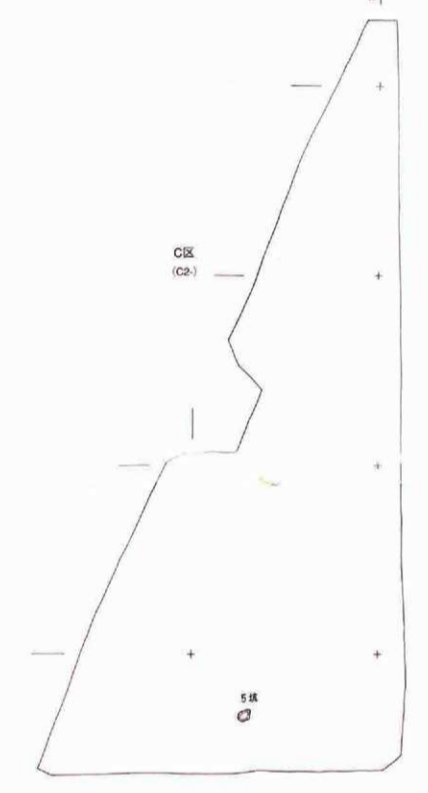
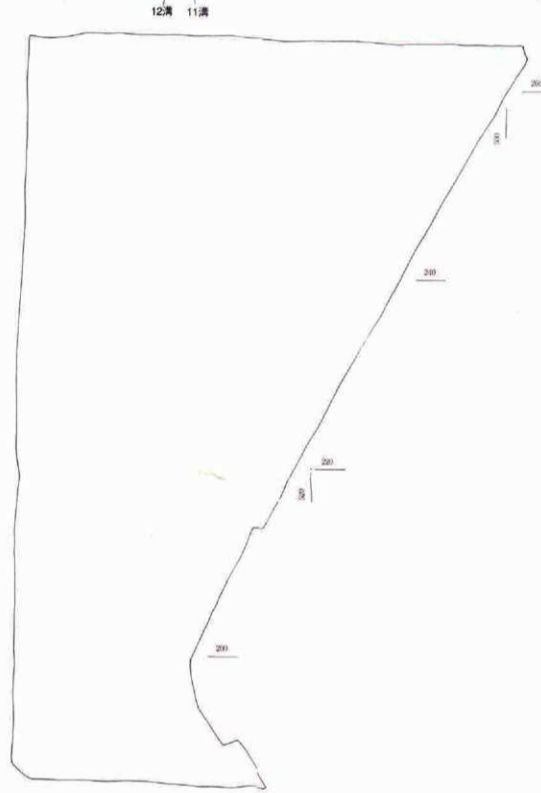
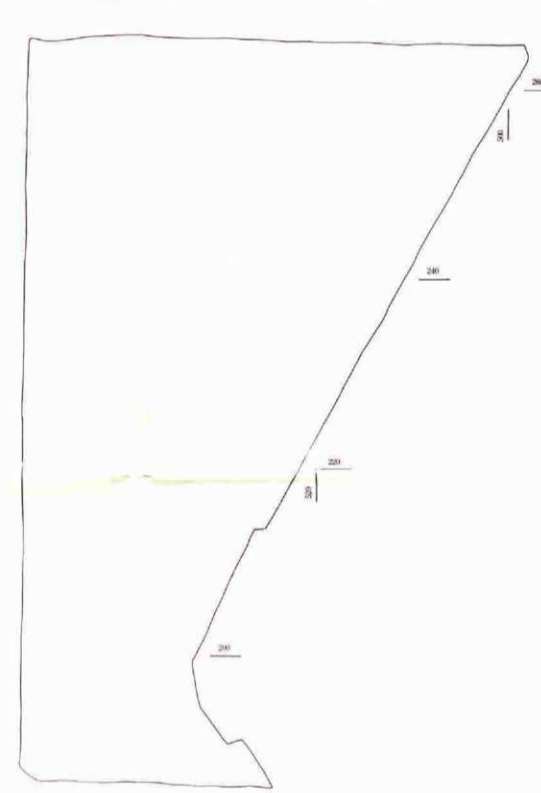
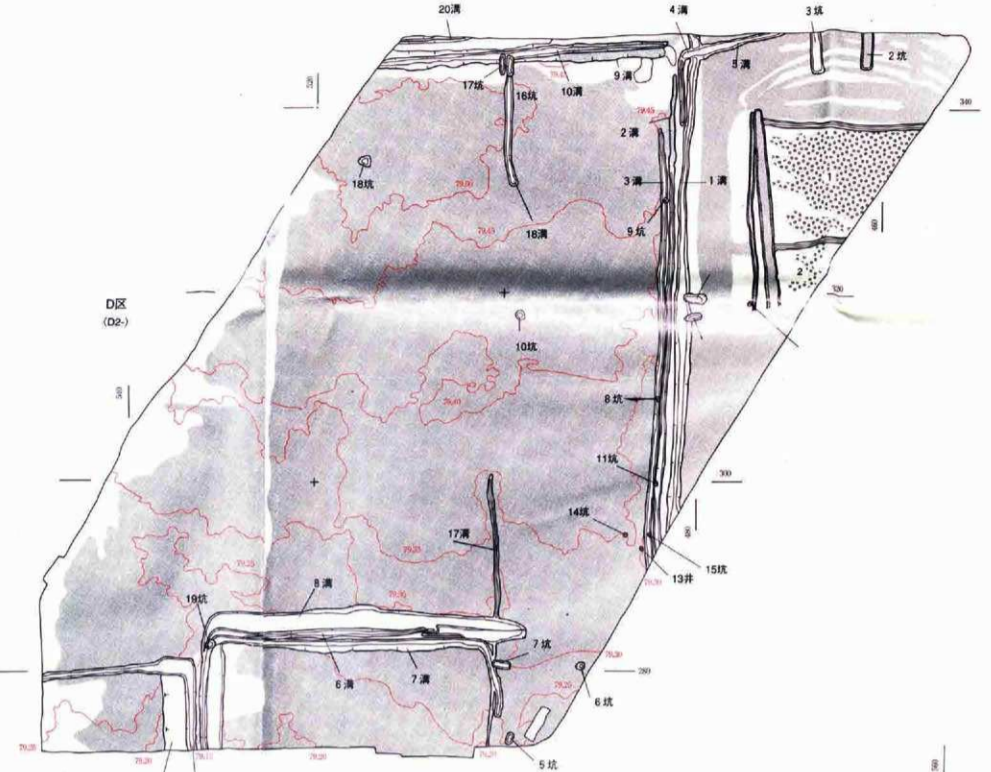
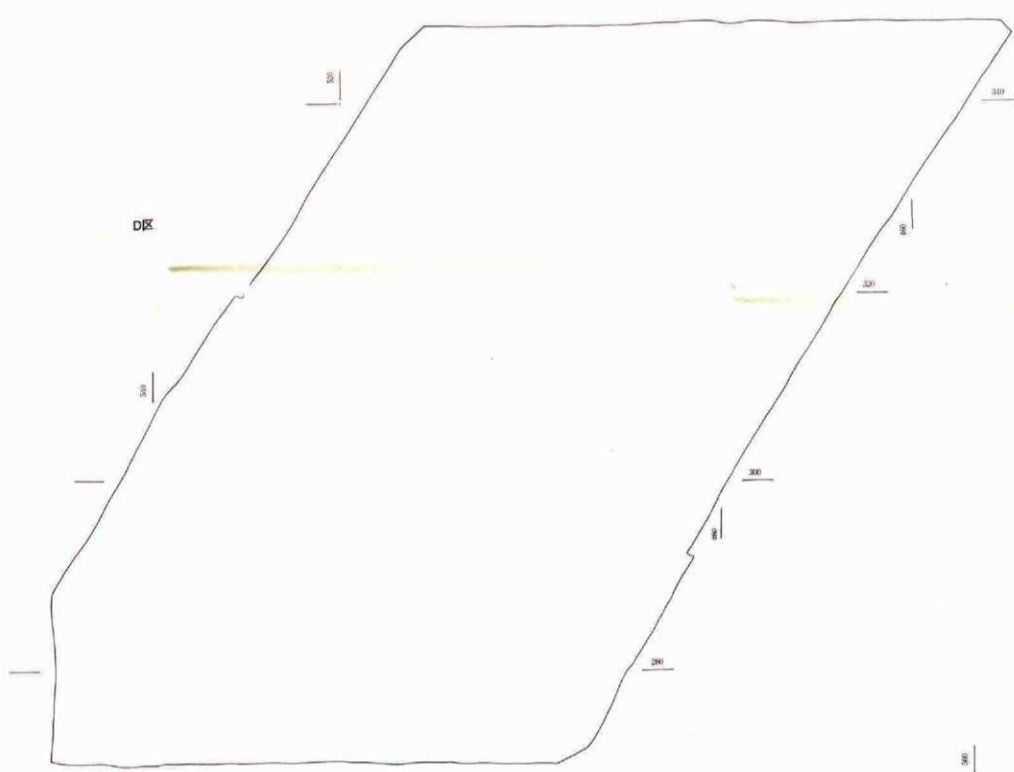
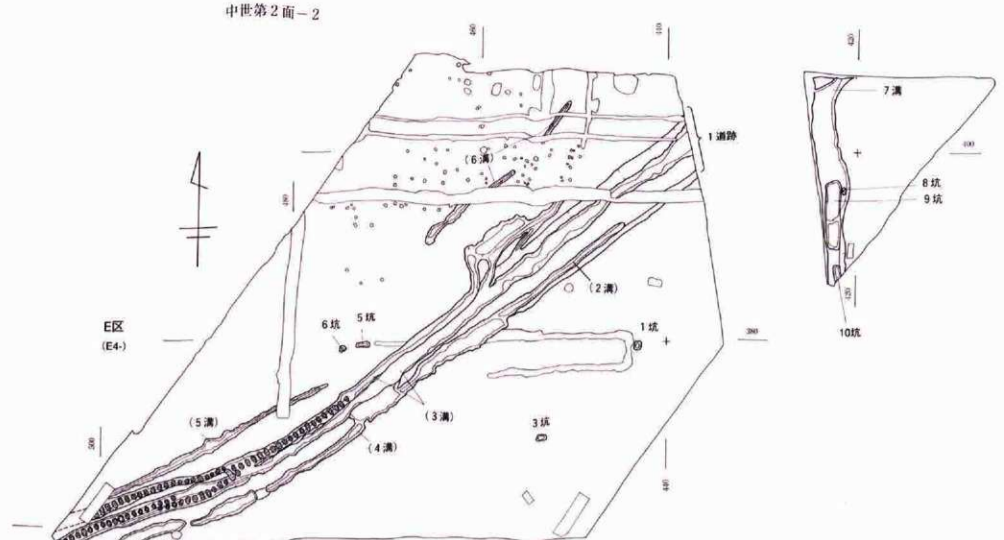
中庭第1面



中庭第2面-1



中庭第2面-2



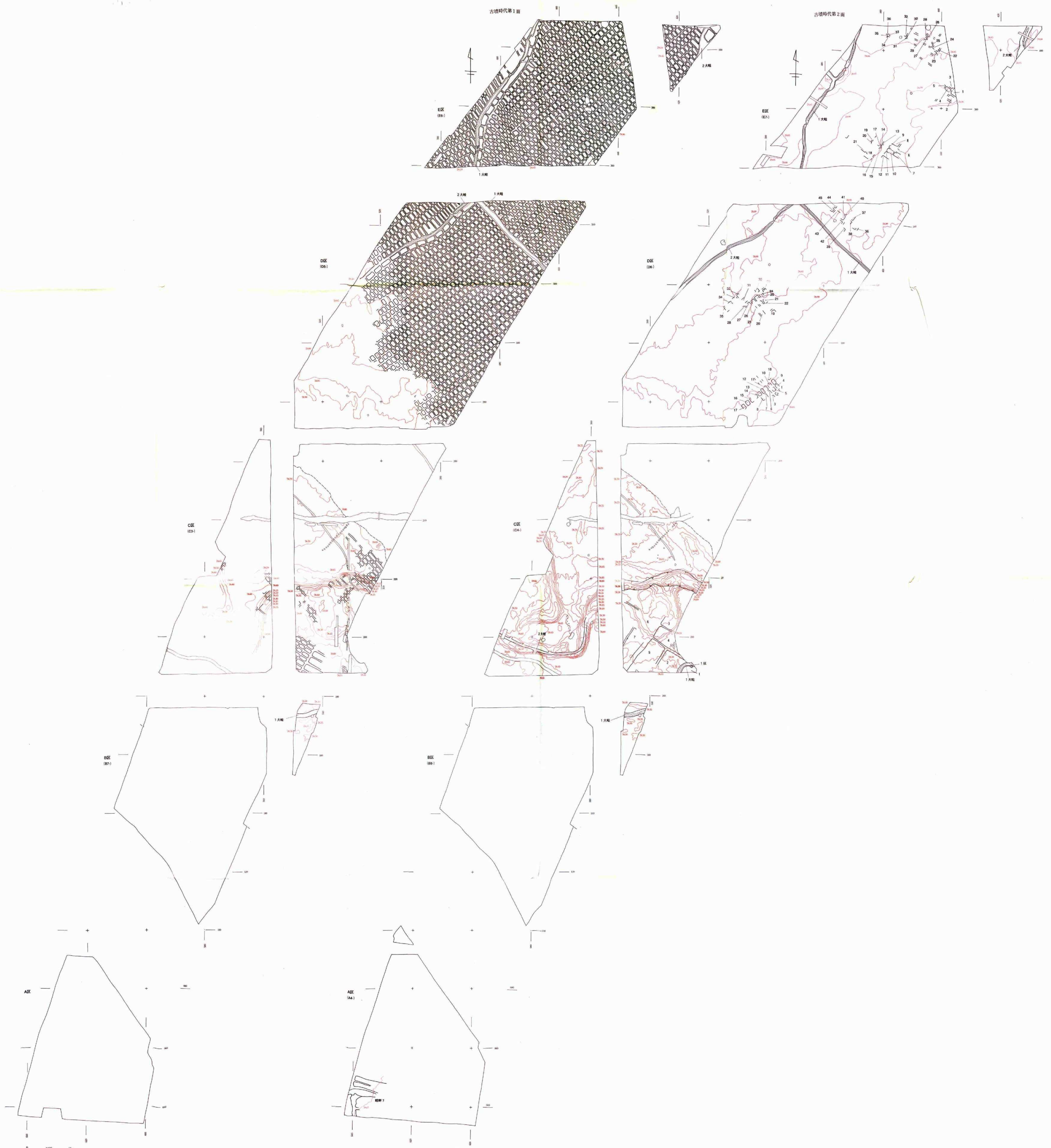
土坑
足跡

付図2 稻橋手三波川遺跡 中庭全体図

0 200 400



图3 宿横手三波川遺跡 古代全体図



付図4 宿禰手三波川遺跡 古墳時代(1)全体図



図5 堀橋手三蔵川遺跡 古墳時代(2)、古墳時代以前発掘図