

荒砥上ノ坊遺跡Ⅳ

昭和57年度県営圃場整備事業荒砥北部
地区に係る埋蔵文化財発掘調査報告書

中近世および時期不明の遺構の調査

《遺構一覧・遺物観察表編》

1 9 9 8

群 馬 県 教 育 委 員 会
財団法人 群馬県埋蔵文化財調査事業団

資料	財群馬県埋藏文化財 調査事業団保管	01-353
		698
No.1794	平成11年7月1日	2(5)

荒砥上ノ坊遺跡Ⅳ

昭和57年度県営圃場整備事業荒砥北部
地区に係る埋蔵文化財発掘調査報告書

中近世および時期不明の遺構の調査

《遺構一覧・遺物観察表編》

1 9 9 8

群 馬 県 教 育 委 員 会
財団法人 群馬県埋蔵文化財調査事業団

例言・凡例

1. 本書は、昭和57年度泉宮園場整備事業荒砥北部地区に係る埋蔵文化財発掘調査報告書「荒砥上ノ坊遺跡IV」(遺構一覧・遺物観察表編)である。
2. 遺構一覧は、既刊の4冊の報告書で報告したすべての遺構を種類ごとにまとめて、遺構番号順に一覧表にした。整理事業の進捗に伴って、遺構種を変更したものがあがるが、それについては変更欄に記載した。
3. 遺物は、本文編に掲載した挿図中の実測図の順に掲載している。
4. 遺物の種類毎に表の書式は異なっている。
5. 遺物番号は挿図中の遺物番号に一致している。
6. 表中に使用した記号や略号は各々以下の通りである。

器種〈土器〉「須恵器*」は、10世紀後半頃に出現するロクロ使用・酸化焰焼成の土器を示す。

法量〈土器〉口：口縁部直径 底：底部直径 高：器高 胴：胴部最大径

なお、計測値に()を付したものは復元値である。

〈石器〉・〈金属器〉法量は残存状態で計測した。厚さは、おおむね断面実測位置で計測した。

色調 陶磁器を除いて土器の色調は小山正忠・竹原秀雄編「新版標準土色帖」農林水産省農林水産技術会議事務局監修を用いて記載した。

7. 土器の「器形・整形の特徴」の記述は、下記の文献における土器の記述に準拠しておこなった。
坂口一・三浦京子1986「奈良・平安時代の土器の編年—住居の重複と関係による土器形式組列の検討—」群馬県史研究24号
8. 石器の石材については、飯島静雄氏(群馬県地質研究会会員)の分類・同定による。

目 次

1. 荒砥上ノ坊遺跡遺構一覧	1
2. 歴史時代の出土遺物(既刊補遺)	12
3. 中近世および時期不明遺構の出土遺物	12
4. 遺構外の出土遺物	27

1. 荒砥上ノ坊遺跡遺構一覽

第1表 荒砥上ノ坊遺跡住居一覽表

住居番号	グリッド	長軸	短軸	長軸比	床面積	傾度	方位	伊の位置	堀の位置	分冊	頁	挿図	PL	時期		
1区 1号住居	Ip-15	3.1	2.83	1.1	—	0.20	N-82°-E		東壁	II	15-16	10	1	8世紀後半		
1区 2号住居	R-Ja-14	4.6	3.3	1.39	13.3	0.54	N-96°-E		東壁	II	16-17	12	1+2	9世紀前半		
1区 3号住居	Fb-c-13-11	4.35	3.68	1.18	12.3	0.37	N-110°-E		東壁	III	15-16	10-11	1	10世紀前半		
1区 4号住居	Ja-b-16	3.65	3.4	1.07	9.88	0.33	N-112°-E		東壁	III	17-18	12-13	2	9世紀中葉		
1区 5号住居	Is-t-17	3.6	2.7	1.33	9.66	0.25	N-107°-E		東壁	III	18-19	14	3	10世紀前半		
1区 6号住居	Mb-c-0	3.95	3.87	1.02	12.4	0.56	N-85°-E		東壁	II	18-19	13-14	2	8世紀前半		
1区 7号住居	Li-Ma-1-2	3.44	3.12	1.1	9.03	0.26	N-113°-E		南東壁	III	19-20	15	2+3	8世紀後半		
1区 8号住居	Lo-1	3.8	3.53	1.08	10.7	0.44	N-80°-E		東壁	I	117-118	111	44	7世紀後半		
1区 9号住居	Mb-c-1*2	6.7	4.82	1.39	27.4	0.41	N-91°-E		東壁	III	29-24	15-18	4-6	9世紀後半		
1区 10号住居	Md-1	—	—	—	—	0.31	N-99°-E		東壁南隅	I	143-147	140	54	古墳時代		
1区 11号住居	Lrs-a-7*8	3.8	3.6	1.06	—	0.14	N-110°-E		東壁	III	25	19	7	9世紀後半		
1区 12号住居	La-t-3	4.58	3.7	1.24	15.2	0.44	N-103°-E		東壁	III	26	20	7	9世紀中葉		
1区 13号住居	Is-z-3	4.37	3.28	1.33	12.9	0.38	N-90°-E		東壁	II	21-22	16-17	3+4	8世紀後半		
1区 14号住居	Lq-t-3	4.88	3.6	1.36	15.2	0.30	N-112°-E		東壁	III	27-28	22-23	7-8	9世紀後半		
1区 15号住居	Lrs-a-4*5	4.6	3.5	1.31	13.1	0.48	N-99°-E		東壁	III	28-29	24-25	6-9	9世紀後半		
1区 16号住居	Lq-t-4*5	3.55	3.2	1.11	10.2	0.19	N-110°-E		東壁	III	30	26	9	9世紀後半		
1区 17号住居	La-6-7	6.08	5.4	1.13	31.2	0.37	N-104°-E		東壁	III	31-33	27-28	10-11	9世紀中葉		
1区 18号住居	Lp-q-6*7	4	4.02	1.03	14.4	0.59	北壁N-104°-E		東壁	III	34-35	29-30	11	9世紀後半		
1区 19号住居	欠番															
1区 20号住居	Lo-p-17	4.45	3.6	1.24	13.8	0.35	N-102°-E		東壁南?	II	22-23	18	4	9世紀前半		
1区 21号住居	欠番															
1区 22号住居	Ip-q-18-19	4.8	4.3	1.12	16.4	0.75	N-75°-E		西壁西隅	I	136-137	130-131	50	7	7世紀末	
1区 23号住居	Jb-16-17	3.59	3.57	1.01	8.76	0.57	N-79°-E		東壁	II	24	19	5	8世紀後半		
1区 24号住居	Li-4*5	3.9	3.11	1.25	10.1	0.41	N-81°-E		東壁中央	I	138-139	132	50-51	7	7世紀末	
1区 25号住居	Li-k-4	2.92	(2.84)	—	—	0.18	北壁N-85°-E		東壁	II	25	20	5	8世紀前半		
1区 26号住居	Im-17	4.51	3.99	1.13	16.2	0.46	N-68°-E		北東壁中央	I	139-141	133-135	51	7	7世紀末	
1区 27号住居	Li-17	3.1	2.43	1.28	6.62	0.5	N-97°-E		東壁	III	26	21	5	8世紀以降		
1区 28号住居	Lk-1-2	3.97	3.07	1.29	11.2	0.10	N-100°-E		東壁	III	36	31	12	10世紀後半		
1区 29号住居	Lm-a-1	3.29	3	1.1	7.53	0.35	N-88°-E		東壁	III	27-28	22-23	6	8世紀前半		
1区 30号住居	Li-0	4.5	3.62	1.24	—	0.39	N-68°-E		東壁	II	29-30	24-25	6-7	8世紀後半		
1区 31号住居	It-18-19	3.2	2.35	1.36	—	0.20	N-90°-E		東壁	III	37	32	12	10世紀前半		
1区 32号住居	Ih-t-16	2.8	2.35	1.19	—	0.7	N-110°-E		東壁	III	38	33	12	10世紀前半		
1区 33号住居	It-11	3.9	3.45	1.13	10.1	0.42	N-112°-E		東壁	III	39-40	34-35	13	9世紀中葉		
1区 34号住居	It-14	3.7	3.65	1.01	11.4	0.34	N-102°-E		東壁	III	30-31	26	7	8世紀前半		
1区 35号住居	It-j-14	4.04	3.4	1.19	11	0.33	N-91°-E		東壁	III	41	36	14	9世紀中葉		
1区 36号住居	Ih-t-14-15	3.94	2.78	1.42	—	0.17	N-91°-E		東壁	III	42	37	14	10世紀前半		
1区 37号住居	欠番															
1区 38号住居	It-j-11	3.62	3.28	1.1	11	0.17	N-88°-E		東壁	III	43	38	15	9世紀後半		
1区 39号住居	It-11	—	—	—	—	0.15	N-102°-E		東壁	III	44	39	15	10世紀前半		
1区 40号住居	Ih-t-8	—	—	—	—	0.14	南壁N-76°-E			II	10	7	—	4~5世紀		
1区 41号住居	It-j-8-9	6.05	4.98	1.21	26.2	0.35	N-39°-W			I	29-31	20-21	7-8	3	8世紀後半	
1区 42号住居	Ip-8	7.15	7.11	1.01	47.2	0.46	N-17°-E	P1-F40の内側		I	99-108	91-100	87-40	5	5世紀後半	
1区 43号住居	It-7	7.2	6.8	1.06	42.9	0.16	N-9°-W	住居北側		I	32-34	22-23	8-9	3	8世紀後半	
1区 44号住居	Ih-14	3.63	3.6	1.01	11.1	0.56	N-80°-E		東壁	II	32-33	27-28	8	8世紀前半		
1区 45号住居	Ja-8-9	3.8	3.15	1.21	8.35	0.31	N-96°-E		東壁	III	44-45	40	15-16	9	9世紀後半	
1区 46号住居	It-16	3.57	2.63	1.36	8.14	0.27	N-97°-E		東壁	III	45-46	41	16	10	10世紀後半	
1区 47号住居	Ih-a-13-14	3.53	3.38	1.04	10.3	0.46	N-74°-E		東壁	II	34	29	9-10	8	8世紀前半	
1区 48号住居	Ip-q-14	4.78	4.68	1.02	—	0.26	N-63.5°-E		北西壁	I	119-122	112-114	44	7	7世紀後半	
1区 49号住居	It-12	4.4	4.04	1.09	14.4	0.21	N-81°-E		東壁?	II	35	30	10	8	8世紀前半	
1区 50号住居	It-11	5.28	5.05	1.05	23.6	0.26	N-15°-W	P1-F40の内側		I	34-36	24-25	10-11	3	8世紀後半	
1区 51号住居	It-12	—	—	—	—	0.16	N-21°-E			I	34	—	—	10	3	8世紀以前
1区 52号住居	It-16	—	3.2	0	—	0.36	N-84°-E			I	36	31	9	8	8世紀	
1区 53号住居	Ih-t-14	4.15	2.4	1.73	8.63	0.25	N-93°-E		東壁	III	47	42	16-17	9	9世紀後半	
1区 54号住居	Is-11-12	2.45	2.15	1.14	4.53	0.20	N-102°-E		東壁	III	48	43	17	9	9世紀後半	
1区 55号住居	Is-9	4.1	3.15	1.3	11	0.32	N-84°-E		東壁	II	36-37	32	10-11	9	9世紀前半	
1区 56号住居	Ja-11	4.14	3.08	1.34	10.6	0.20	N-94°-E		東壁	III	48-49	44	17	9	9世紀後半	
1区 57号住居	Ja-11	4	3.5	1.14	12.7	0.34	N-90°-E		東壁	II	42	37	11	9	9世紀前半	
1区 58号住居	It-10-11	5.95	5.73	1.04	28.3	0.64	N-105°-E		東壁	III	38-41	33-36	11-12	8	8世紀前半	
1区 59号住居	Ja-b-7*8	4.33	4.03	1.07	14.2	0.32	N-87°-E		東壁	III	50-51	45-46	18	9	9世紀後半	

遺物観察表

住居番号	グッド	長軸	短軸	長軸比	面積積	深さ	方位	伊の位置	竈の位置	分冊	頁	挿図	PL	時期
1区 60号住居	Hr-a-6-7	—	—	1.19	—	0.18	N-1°-W			I	38-39	27	11	3世紀後半
1区 61号住居	Hr-Ja-6	5.48	2.88	1.41	—	0.14	N-82°-E		東壁	II	43-44	38-39	13	9世紀前半
1区 62号住居	Hr-Ja-7	3.8	2.9	1.31	9.9	0.38	N-77°-E		東壁南	III	51-52	47	18	9世紀前半
1区 63号住居	Hr-Ja-7	—	—	—	—	0.37	N-103°-E		東壁?	II	45-46	40	15	9世紀前半
1区 64号住居	Ja-6	3.45	2.2	1.57	6.3	0.11	N-85°-E		東壁中央	II	46	41	15	7世紀末
1区 65号住居	Jc-4	4.14	3.75	1.1	13.5	0.34	N-100.5°-E		東壁中央南	I	114~117	108~110	42-43	7世紀中葉
1区 66号住居	Jd-3	3.78	4	0.95	12.3	0.47	N-79°-E		北東壁中央南	I	122-123	122-123	45	7世紀後半
1区 67号住居	Jc-3	4.15	3.25	1.28	—	0.15	N-102°-E		東壁南	III	53-54	48-49	19	10世紀前半
1区 68号住居	Jf-3	4.78	4.55	1.05	18.7	0.27	N-71.5°-E		東壁中央南	I	124-126	117-119	45-46	7世紀後半
1区 69号住居	Jb-7-8	7.12	6.06	1.18	41.8	0.23	N-77°-E		東壁中央南	II	47-48	42-43	14	8世紀前半
1区 70号住居	Jb-7	5.25	4.2	1.25	—	0.13	N-100°-E		東壁中央南	I	127-128	120-121	46-47	7世紀後半
1区 71号住居	Jb-10-11	3.72	3.08	1.21	—	0.25	N-109°-E	北東部		II	11	8	15	4世紀
1区 72号住居	Io-8	3.25	3	1.08	8.4	0.36	東壁N-78°-E	中央やや西寄り		I	19-22	11-13	2-4	遺構b式期
1区 73号住居	Je-3	—	—	—	—	—	N-84°-E		東壁	III	54	50	14-19	9世紀後半
1区 74号住居	Ji-6-7	3.4	2.8	1.21	7.60	0.37	N-88°-E		東壁南	III	55	51	20	9世紀中葉
1区 75号住居	Io-14	—	—	—	—	0.9	N-89°-E		東壁南	II	49	44	15	8世紀
1区 76号住居	La-8	5.4	—	—	—	0.25	西壁N-11°-E			III	31-32	27	10	9世紀後半
2区 1号住居	Ib-4	—	—	—	—	0.30	N-36°-W	P4の南		I	23-26	14-17	5-6	遺構b式期
2区 2号住居	Ib-c-5-6	4.3	3.3	1.3	—	0.26	東壁N-60°-E		東壁	III	58	56	22	10世紀後半
2区 3号住居	Ib-6	—	—	—	—	0.19	N-31°-W	壁:壁外側		I	113-114	106-107	41	5世紀後半
2区 4号住居	Ia-b-6	5.81	5.1	1.14	26.3	0.30	N-32°-W	壁:壁外側		I	41-43	20-31	13-14	3世紀後半
2区 5号住居	Ia-8	3.72	3.18	1.17	9.56	0.49	N-88°-E		東壁南	III	59-60	57-58	22	9世紀中葉
2区 6号住居	Ib-9-10	4.77	4.38	1.11	18.6	0.59	N-89°-E		東壁南	III	64-66	59	21	9世紀前半
2区 7号住居	Ia-8-9	5.87	5.4	1.09	—	0.31	N-40°-W	中央やや西寄り		I	39-40	28-29	14	4世紀後半
2区 8号住居	Hr-a-6-7	5.2	3.7	1.41	16.6	0.32	N-95°-E		東壁南	III	61-62	59-60	23	10世紀後半
2区 9号住居	Hr-7-8	3.27	3.14	1.04	8.55	0.44	N-90°-E		東壁南	III	63	61	24	10世紀後半
2区 10号住居	Hs-t-7-8	3.94	3.3	1.19	11	0.46	東壁N-11°-E		東壁南	III	10	7	24	8世紀後半
2区 11号住居	Hs-t-8	4.5	4.45	1.01	17.2	0.48	N-30°-W	P1-P4の外側		I	43-44	32-33	15	5世紀後半
2区 12号住居	Ib-11	—	—	—	—	0.33	N-51°-W			I	45	34	16	3世紀後半
2区 13号住居	Ib-c-14	3.96	2.72	1.46	9.35	0.22	N-91°-E		東壁南	III	64	62	24	9世紀後半
2区 14号住居	Hr-Ia-13-14	4.73	3.93	1.2	14.9	0.43	N-101°-E		東壁南	III	65-66	63-64	25	9世紀後半
2区 15号住居	Ib-15-16	3.7	—	—	—	0.11	N-89°-E			III	67	65	26	10世紀後半
2区 16号住居	Ib-c-9-10	4.87	—	—	—	0.76	東壁N-81°-E			III	68	66	26	9世紀後半
2区 17号住居	Hr-Ia-14-15	3.82	3.02	1.17	9.09	0.51	N-114°-E		東壁南	II	67-68	61-62	22	8世紀後半
2区 18号住居	Ic-18	2.72	—	—	—	0.22	東壁N-88°-E		東壁	III	69	67	26	9世紀後半
2区 19号住居	Hq-7	4.22	3.63	1.16	13.8	0.15	N-74°-E			I	45-46	35	15	3世紀後半
2区 20号住居	Hq-6	4.65	3.75	1.08	12.1	0.20	N-39°-W			I	46	36	16	3世紀後半
2区 21号住居	Ib-c-9-1	4.58	4.25	1.08	15.6	0.62	N-100°-E		東壁南	III	70	68	26	9世紀後半
2区 22号住居	Lc-1	4.22	3.87	1.09	14.6	0.24	N-85°-E		東壁	II	69	63	23	8世紀後半
2区 23号住居	Kt-0	4.64	4.1	1.13	16	0.20	N-79°-E		東壁南	III	70-71	64-65	24	8世紀前半
2区 24号住居	Lc-3	—	—	—	—	0.25	N-90°-E		東壁	II	72	66	23	8世紀前半
2区 25号住居	Lb-3-4	3.35	2.75	1.22	7.67	0.15	N-104°-E		東壁南	III	71	69	27	10世紀後半
2区 26号住居	Ib-c-5	4	3.32	1.2	12.1	0.39	N-87°-E		東壁南	III	73	67	23	9世紀後半
2区 27号住居	La-b-5-6	5.08	3.3	1.54	—	0.19	N-104°-E		東壁南	III	72-73	70-71	27	9世紀後半
2区 28号住居	La-b-2	3.67	2.95	1.04	6.45	0.14	N-87°-E		東壁	III	11	8	28	8世紀中葉
2区 29号住居	La-b-2	4.2	4	1.05	—	0.24	N-94°-E		東壁	III	73-74	72	28-29	10世紀後半
2区 30号住居	La-5	4.75	4.65	1.02	18.4	0.60	N-90°-E		東壁南	II	74-75	68-69	25	8世紀後半
2区 31号住居	Hs-18-19	3.77	3.77	1	10.2	0.73	N-73°-E		東壁南	II	75-76	70-71	25	8世紀前半
2区 32号住居	Ia-14	2.86	2.81	1.05	7	0.13	N-25°-W			I	147	141	54	古墳時代
2区 33号住居	Hs-4	7.1	6.2	1.15	39.6	0.40	N-30°-W	P1-P4の外側		I	47-53	37-43	17-20	3世紀後半
2区 34号住居	Hs-6	3.03	2.68	1.13	6.32	0.53	N-67°-E		東壁南	II	77	72	26	8世紀以降
2区 35号住居	Ia-11	2.95	2.64	1.12	6.54	0.22	N-89°-E		東壁南	II	75	73	29	9世紀後半
2区 36号住居	Kr-3	3.76	3.66	1.03	10.4	0.53	N-78°-E		東壁中央南	I	129-130	123-124	47	7世紀後半
2区 37号住居	Hs-10	5.19	4.37	1.19	16.6	0.50	N-7°-E			I	54-55	44	16	3世紀後半
2区 38号住居	Kp-3	4.18	3.72	1.12	12	0.76	N-89°-E		東壁南	II	78-80	73-75	26-27	8世紀前半
2区 39号住居	Hq-19	3.68	3.61	1.02	10.8	0.61	N-65°-E		東壁南	II	81-82	76-77	27-28	8世紀前半
2区 40号住居	Hq-8-9	3.15	2.67	1.18	6.85	0.43	N-89°-E		東壁南	III	76	74	29	9世紀
2区 41号住居	Hp-9	4.8	4.02	1.19	15.8	0.41	N-103°-E		東壁南	II	82-83	78	28	9世紀前半
2区 42号住居	Hq-r-12-13	3.3	2.5	1.32	6.93	0.19	N-97°-E		東壁南	III	77	75	30	9世紀中葉
2区 43号住居	Hq-12	2.62	2.57	1.02	5.88	0.26	N-98°-E		東壁南	III	78	76	30	9世紀中葉
2区 44号住居	Ib-q-14	3.23	2.71	1.19	6.88	0.30	N-106°-E		東壁南	III	79	77	30	9世紀後半
2区 45号住居	Ib-8	4.12	3.83	1.08	12.5	0.85	N-75°-E		北東壁東	II	84-85	79-80	29	8世紀前半
2区 46号住居	Ib-q-10	4	3.65	1.1	11.4	0.41	N-99°-E		東壁南	III	80-81	78-79	30-31	10世紀後半
2区 47号住居	Hq-r-3	5	4.86	1.03	24.3	0.15	N-23°-W			I	109-110	101-102	40	5世紀前半
2区 48号住居	Hq-3	—	—	—	—	0.26	N-7°-W			I	55	45	21	3世紀後半
2区 49号住居	Hq-8	4.87	4	1.22	—	0.35	N-49°-E			I	56-58	46-47	21	3世紀後半

1. 荒砥上/坊道跡遺構一覧

住居番号	グラッド	長軸	短軸	長軸比	床面積	深さ	方位	炉の位置	竈の位置	分層	頁	挿図	PL	時期
2区 50号住居	Ho-15	5.19	4.98	1.04	20.1	0.46	N-67-E		北東壁中央部	I	131~134	125~127	48~49	7世紀後半
2区 51号住居	Ho-p-30-Kop-3	4.02	3.4	1.18	11.1	0.20	N-99-E		東壁南	III	82~83	80~81	31	10世紀後半
2区 52号住居	Hp-8	—	—	—	—	—	N-49-E			I	58	48	21	3世紀後半
2区 53号住居	Hn-13-14	3.25	2.8	1.16	7.08	0.34	N-75-E		東壁南	III	85~86	81~82	29	8世紀前半
2区 54号住居	Hn-9-4	5.46	5.44	1	25.6	0.38	N-85-E		東壁	II	86~88	83~84	30	8世紀前半
2区 55号住居	Ho-4-5	5.35	5.1	1.05	22.7	0.37	N-23-E	P1・P4の北東		I	59~60	49~50	22	3世紀後半
2区 56号住居	Hn-7-8	3.7	3.65	1.01	10.6	0.61	N-90-E		東壁南	II	88~89	85	31	8世紀後半
2区 57号住居	Hn-9-7	4.85	4.82	1.01	21.1	0.50	N-109-E	P1・P2のすぐ外		I	61~62	51	23	3世紀後半
2区 58号住居	Ho-6	—	—	—	—	—	N-85-E	P1・P4の外	東壁南	III	83~84	82	32	10世紀前半
2区 59号住居	Hp-6	—	4.3	0	—	—	N-47-E			I	62~63	52~53	24	3世紀後半
2区 60号住居	Ho-r-9-10	5.55	5.03	1.1	24.2	0.20	N-37-W			I	64~66	54~55	23	3世紀後半
2区 61号住居	KI+m-4	4.50	3.7	1.23	14	0.27	N-103-E		東壁南	III	86	84	32	9世紀中葉
2区 62号住居	Km-3	3.36	2.82	1.19	8.18	0.39	N-84-E		東壁南	II	90	86	31	8世紀前半
2区 63号住居	Hk-1-19	5.15	3.9	1.32	16.2	0.42	N-80-E		東壁南	II	91	87	31	8世紀前半
2区 64号住居	Hm-5	5.04	4.85	1.04	—	—	N-39-E			I	66~67	56	25	3世紀後半
2区 65号住居	Hn-8	3.09	3.12	1.18	9.2	0.37	N-285-W			I	67	57	25	3世紀後半
2区 66号住居	Ho-10-11	4.5	3.9	1.15	15	0.44	N-115-E		東壁南	III	81~85	83	32~33	9世紀後半
2区 67号住居	Hn-13	2.26	2.11	1.07	3.8	0.25	N-18-W			I	67~68	59	25	3世紀後半
2区 68号住居	Hn-17	3.5	2.56	1.37	6.6	0.19	N-76-E		東壁南	II	92	88	32	9世紀前半
2区 69号住居	Hl+m-18	1.8	0.9	2	8.7	0.26	N-72-E		東壁南	II	92~94	89	32	8世紀前半
2区 70号住居	Hl+m-6-7	2.87	2.8	1.03	6.37	0.44	N-89-E		東壁南	III	87	85	33	9世紀中葉
2区 71号住居	Hm-n-5	3	2.65	1.13	9.5	0.20	N-94-E		東壁南	III	88	86	34	9世紀後半
2区 72号住居	Hl+m-4-5	2.67	2.41	1.11	5.12	0.35	N-92-E		東壁南	III	89	87	34	10世紀前半
2区 73号住居	Hn-6	4.02	3.28	1.23	—	—	N-81-E		東壁中央部	I	148	142	54	古墳時代
2区 74号住居	Hj-k-4-5	5.53	4.78	1.16	24.3	0.26	北東壁N-87-E			III	89~90	88	34	10世紀後半
2区 75号住居	Hm-a-11	3.55	2.75	1.29	8.43	0.36	N-113-E		東壁南	III	91~92	89~90	35	9世紀中葉
2区 76号住居	Hm-a-10-11	4.8	3.5	1.37	—	—	N-96-E		東壁南	III	92~93	90~91	35~36	10世紀後半
2区 77号住居	Hj-6	5.26	4.32	1.22	21.9	0.21	N-10-W	P1・P2の外		I	70~71	61~62	26	3世紀後半
2区 78号住居	Hn-7-8	0.9	0.62	1.45	22.5	0.14	N-83-E			IV	11	8	1	不明
2区 79号住居	Hm-a-5-6	3.45	9.3	1.18	8.53	0.49	N-92-E		東壁南	II	94~95	90~91	32	8世前半
2区 80号住居	Hl+m-10-11	4.5	4.13	1.09	13.7	0.41	N-113-E		東壁南	II	94~95	92~93	36	9世紀後半
2区 81号住居	Hl+m-11	4.6	2.93	1.57	—	—	N-76-E		東壁中央	IV	11	9	1	不明
2区 82号住居	Hg-9	3.17	2.57	1.23	7	0.38	N-92-E		東壁南	II	95~96	92	33	9世紀前半
2区 83号住居	Hg-8	2.88	2.68	1.07	6.3	0.20	N-3-E			I	71~72	63	26	3世紀後半
2区 84号住居	Hg-h-9	3.81	3.55	1.07	12.2	0.10	N-9.5-W			I	72~73	64	26	3世紀後半
2区 85号住居	Hk-13-14	4.63	3.63	1.28	12.6	0.29	N-68.5-E		東壁中央部	I	141~143	136	51	7世紀末
2区 86号住居	Hk-1-8-9	4.42	3.38	1.31	12.4	0.30	N-86-E		東壁南	III	96~97	94~95	37	9世紀後半
2区 87号住居	Hh-h-12-13	3.8	3.5	1.09	10.1	0.26	北東壁N-87-E			III	97	96	37	10世紀前半
2区 88号住居	Hm-5	3.7	3.66	1.01	12.5	0.69	N-91-E		東壁南	III	97~98	93	33	8世紀前半
2区 89号住居	Hl-5	5.85	4.76	1.23	25.2	0.29	N-11-W	P1・P2の中央		I	73~76	65~67	27~28	3世紀後半
2区 90号住居	Hc-9	5.64	5.18	1.09	24.8	0.37	N-36-W	P1・P4の間		I	77~78	68~69	29	3世紀後半
2区 91号住居	He-11	5.59	4.96	1.13	20.0	0.72	N-2-E			I	79~80	70~71	29~30	3世紀後半
2区 92号住居	Hf-14	4.4	3.6	1.22	11.8	0.36	N-94-E		東壁	III	98~99	97~98	38	9世紀後半
2区 93号住居	Hh-i-14-15	4.83	3.15	1.53	13.4	0.29	N-94-E		東壁南	III	100	99	38	10世紀前半
2区 94号住居	Hh-17	3.99	3.4	1.17	11.6	0.25	N-66-E		北東壁中央部	I	134	128	49	7世紀後半
2区 95号住居	Hh-h-17	3.66	3.14	1.17	9.5	0.46	N-74.5-E			I	134~135	129	50	7世紀後半
2区 96号住居	Kc-f-9-1	3.95	3.15	1.25	10.2	0.34	N-96-E		東壁南	III	101~102	100~101	39	9世紀後半
2区 97号住居	Hk-16	3.64	2.84	1.28	8.93	0.24	N-82-E		東壁南	II	98~99	95~96	33~34	8世紀前半
2区 98号住居	KI-h-3-4	4.8	3.72	1.29	15.6	0.22	N-92-E		東壁南	III	102~103	102~103	39	9世紀後半
2区 99号住居	Kg-h-4-5	5.56	4.5	1.24	21.7	0.57	N-88-E		東壁南	III	103~105	104~105	40~41	9世紀中葉
2区100号住居	Kc-f-4-5	4.1	3.6	1.14	12.2	0.43	N-111-E		東壁南	III	106~107	106~107	41~42	10世紀前半
2区101号住居	Kc-d-4	4.44	3.54	1.25	—	—	N-95-E		東壁南	III	108	108	42~43	9世紀後半
2区102号住居	Kc-16	4.95	4.88	1.01	19.9	0.57	N-83-E		東壁中央部	I	143~146	137~139	52~53	7世紀末
2区103号住居	Hj-k-17-18	4.2	3.45	1.22	—	—	N-47-E		北壁東	III	109	109	43	10世紀後半
2区104号住居	Kc-2	4.01	3.32	1.21	11.9	0.53	N-67-E		東壁南	II	99~101	97~98	34	8世紀後半
2区105号住居	Kc-2	—	—	—	—	—	N-81-E			II	102	99	34	8世紀後半
2区106号住居	Hk-1-18-19	3.9	3.65	1.07	12.1	0.45	N-87-E		東壁南	II	103	100	35	9世紀前半
2区107号住居	Hb-2-3	4.5	4.21	1.07	15.1	0.25	N-80-E		東壁南	II	104~105	101~102	35	8世紀前半
2区108号住居	Eh-17	—	—	—	—	—	N-86-E			II	105~106	103	35	8世紀後半
2区109号住居	Ec-17	—	—	—	—	—	N-25-E			I	111~112	103~104	41	5世紀前半
2区110号住居	Kd-11	3.1	2.6	1.19	6.71	0.20	北東壁N-95-E			II	106	104	36	9世紀
2区111号住居	KI-4	4.32	3.85	1.12	15.5	0.16	N-76-E		東壁南	II	107~108	105	36	9世紀前半
2区 1号竈穴	Hs-t-16	4.7	3.7	1.27	10.4	0.40	N-30-E			III	110	110	43	9世紀中葉
2区 2号竈穴	Hs-t-16	2.3	2.2	1.05	8.9	0.30	N-15-W			IV	12	10	1	古代
3区 1号住居	f-3	4.85	3.81	1.27	15.5	0.26	N-90-E		東壁	II	110~111	107~108	38	8世紀前半
3区 2号住居	e-f-2	6.07	5.85	1.04	26.3	0.65	N-15-W		北壁中央部	I	150~152	144~146	55	7世紀前半

遺物観察表

住所番号	グリッド	長軸	短軸	長軸比	床面積	傾度	方位	炉の位置	竈の位置	分冊	頁	押印	PL	時期
3区 3号住居	g-2	—	—	—	—	—	0.43 N-88°E	東壁南	Ⅱ	111-112	109	38	6世紀後半	
3区 4号住居	g-2	—	—	—	—	—	0.39 N-71°E	東壁	Ⅰ	152-153	147	56	7世紀後半	
3区 5号住居	g-b-2	4.5	3.28	1.37	12.1	0.57	N-89°E	東壁	Ⅱ	113-115	110-111	39	8世紀前半	
3区 6号住居	g-3-4	6.2	5.5	1.13	23.3	0.42	N-86°E	東壁	Ⅱ	115-117	112-113	39-40	8世紀後半	
3区 7号住居	h-2	—	—	—	—	—	0.38 N-80°E	東壁	Ⅱ	118-119	114-115	41	8世紀後半	
3区 8号住居	k-2	—	—	—	—	—	0.43 N-91°E	東壁	Ⅱ	119	116	41	8世紀	
3区 9号住居	b-1	—	—	—	—	—	0.29 N-73°E	東壁中央より	Ⅰ	149-150	143	54	6世紀後半	
5区 1号住居	m-5-6	4.8	4.08	1.18	—	—	0.43 N-62°E	東壁南	Ⅱ	111-112	111-112	44	9世紀中期	
5区 2号住居	m-13-14	3.8	3.3	1.15	10.9	0.35	N-85°E	東壁	Ⅱ	121	118	42	9世紀前半	
5区 3号住居	m-12-13	3.7	3.1	1.19	9.97	0.35	N-76°E	東壁南	Ⅱ	122	119	42-43	9世紀前半	
5区 4号住居	m-13-14	—	—	—	—	—	2.22 N-89°E	東壁	Ⅱ	123	120	42	8世紀	
5区 5号住居	m-12	3.95	3.4	1.16	11.7	0.33	N-78°E	東壁中央	Ⅱ	124	121	43	9世紀前半	
5区 6号住居	k-1-4-5	4.22	—	—	—	—	0.34 N-57°E	東壁	Ⅱ	112	113	44-45	9世紀後半	
5区 7号住居	k-3	4	4.05	0.99	14.3	0.28	N-80°E	東壁南	Ⅰ	183-185	148-149	56	7世紀後半	
5区 8号住居	k-5	—	3.42	—	—	—	0.50 N-50°E	東壁南	Ⅱ	125-126	122-123	43-44	8世紀後半	
5区 9号住居	m-4	3.89	3.32	1.17	12.1	0.57	N-90°E	東壁南	Ⅱ	113-114	114	45	9世紀中期	
5区 10号住居	k-1-4	—	—	—	—	—	0.49 N-9°E	東壁南	Ⅱ	123	124	44	8世紀後半	
5区 11号住居	j-3-4	4.14	2.48	1.67	—	—	0.37 北壁N-89°E	東壁	Ⅱ	115	115	45	9世紀中期	
6区 1号住居	b-2	2.55	1.6	1.59	3.29	0.9	N-19°E	北壁	Ⅱ	127	125	45	8世紀	
6区 2号住居	f-g-1-2	4.65	4.4	1.06	18.1	0.26	N-33°E	P1・P4の外	Ⅰ	89-90	82-83	26	3世紀後半	
6区 3号住居	c-d-7-8	4.9	4.26	1.15	18.6	0.24	N-88°E	東壁南	Ⅲ	116-117	116-117	46	9世紀後半	
6区 4号住居	d-e-4-5	4.6	4.35	1.06	16.5	0.33	N-83°E	東壁	Ⅱ	127-128	126	45	9世紀前半	
6区 5号住居	e-5	3.4	2.95	1.15	8.77	0.10	N-100°E	東壁南	Ⅱ	129	127	46	9世紀後半	
6区 6号住居	e-5-6	3.21	2.65	1.21	7.24	0.25	N-85°E	東壁	Ⅱ	130	128	46	8世紀後半	
6区 7号住居	e-5	3.57	3.54	1.01	10.9	0.40	N-87°E	東壁南	Ⅱ	131	129	46	8世紀後半	
6区 8号住居	c-d-6-7	5.49	4.35	1.26	21.4	0.33	N-93°E	東壁南	Ⅲ	118-120	118-120	47	9世紀後半	
6区 9号住居	d-e-6-7	3.86	3.7	1.04	—	—	0.30 N-89°E	東壁南	Ⅱ	120-121	121	48	9世紀中期	
6区 10号住居	b-c-2-3	3.02	2.66	1.14	6.25	0.24	N-98°E	東壁南	Ⅱ	122	122	48	9世紀後半	
6区 11号住居	k-1-2	4.06	3.44	1.18	9.78	0.44	N-93°E	東壁南	Ⅱ	132-133	130-131	47	8世紀後半	
6区 12号住居	e-2	5.9	5.32	1.11	25.9	0.12	N-98°E	東壁	Ⅰ	90-92	84-85	26	3世紀後半	
6区 13号住居	m-1-2	3.98	3.13	1.27	10.3	0.30	N-91°E	東壁南	Ⅱ	134	132	47	8世紀後半	
6区 14号住居	n-2	4.96	3.96	1.25	16.6	0.36	N-37°W	P1・P4の外	Ⅰ	92-94	86-88	25	3世紀後半	
6区 15号住居	c-d-6	3.76	3.05	1.23	—	—	0.13 N-84°E	東壁南	Ⅲ	123	123	48	9世紀中期	
6区 16号住居	m-3	—	—	—	—	—	0.30 N-11°W	東壁	Ⅰ	27	18	6	謎る式土器	
7区 1号壘穴	p-q-2	4.03	3	1.34	—	—	15+8 N-52°E	東壁	Ⅳ	13	11	1	不明	
7区 1号住居	n-o-11-12	3.42	3.03	1.13	8.77	0.14	N-116°E	東南壁南	Ⅲ	124	124	49	10世紀前半	
7区 2号住居	Bp-q-11	2.25	2.05	1.1	4.17	0.5	N-122°E	東南壁	Ⅱ	125	125	—	10世紀後半	
7区 3号住居	Bq-13	2.95	1.63	1.81	—	—	0.4 N-80°E	東壁	Ⅱ	135	133	48	9世紀前半	
7区 4号住居	Bb-15	—	—	—	—	—	0.14 N-80°E	東壁	Ⅱ	135-136	134	48	9世紀前半	
7区 5号住居	Ch-6	—	—	—	—	—	0.30 N-102°E	東壁南	Ⅱ	125-127	126	49	10世紀前半	
7区 6号住居	Ba-t-5-6	6.45	6.25	1.03	33.7	0.58	N-95°E	東壁南	Ⅱ	136-139	135-136	48	8世紀後半	
7区 7号住居	Ca-b-8	—	—	—	—	—	0.11 N-91°E	南壁	Ⅱ	140	137	49	9世紀後半	
7区 8号住居	Cd-10	—	—	—	—	—	0.17 N-95°E	南壁	Ⅱ	141	138	49	8世紀	
7区 9号住居	Bp-14	—	—	—	—	—	0.15 N-114°E	東壁南側	Ⅲ	127	127	49	10世紀前半	
7区 10号住居	Ck-8	3	1.91	1.57	4.5	0.12	N-89°E	東壁南	Ⅰ	156	150	57	7世紀	
8区 1号住居	Bg-9-10	3.25	2.68	1.21	7.3	0.19	N-89°E	東壁南	Ⅲ	128-129	128-129	50	10世紀後半	
8区 2号住居	Bg-9-10	2.5	—	—	—	—	0.15 北壁N-47°E	北東壁	Ⅱ	130	130	51	10世紀後半	
8区 3号住居	Be-f-10	4	3.65	1.1	11	0.44	N-88°E	東壁南	Ⅱ	131	131	51	9世紀後半	
8区 4号住居	Bc-d-9	4.62	3.81	1.21	13.1	0.49	N-81°E	東壁南	Ⅱ	142	139	49	8世紀後半	
8区 5号住居	Ao-p-10	4.02	3.76	1.07	10.8	0.44	N-103°E	東壁南	Ⅱ	143-144	140-141	49	9世紀前半	
8区 6号住居	Amn-9	4.25	3.3	1.29	11.9	0.30	N-106°E	東壁南	Ⅱ	144-145	142	50	9世紀後半	
8区 7号住居	f-10	6.17	4.85	1.27	28	0.41	N-54.5°E	北東壁中央	Ⅰ	156-160	151-153	57-58	6世紀後半	
8区 8号住居	Ak-1-9	3.94	3.68	1.07	13.4	0.30	N-90°E	東壁南	Ⅱ	132-133	132-133	51	10世紀後半	
8区 9号住居	Af-g-10-11	5	3.5	1.43	14.4	0.46	N-101°E	南壁南	Ⅱ	133-135	134-135	52	9世紀中期	
8区 10号住居	Be-f-9-10	3.36	3.1	1.08	9.06	0.27	N-110°E	東壁	Ⅱ	136	136	53	9世紀後半	
8区 11号住居	e-9	2.41	2.32	1.04	4.4	0.14	N-86.5°E	東壁南	Ⅰ	160	154	57	6世紀後半	
8区 12号住居	Ab-c-10	4.22	3.52	1.2	13	0.37	N-88°E	東壁	Ⅲ	137-138	137	53	9世紀中期	
8区 13号住居	Ac-10-11	2.75	—	—	—	—	0.6 N-130°E	西壁	Ⅱ	145-146	143	56	9世紀前半	
8区 14号住居	Bg-9	2.32	—	—	—	—	0.15 北壁N-87°E	東壁	Ⅱ	129	—	50	10世紀前半	
9区 1号住居	d-e-1	3.82	3.1	1.14	8.62	0.29	N-88°E	東壁南	Ⅱ	141	140	55	9世紀後半	
9区 2号住居	b-c-0-1	5.1	3.22	1.58	14.4	0.37	N-95°E	東壁南	Ⅲ	142-143	141-142	55	9世紀後半	
9区 3号住居	c-d-1	3.62	2.87	1.26	8.62	0.31	N-90°E	東壁南	Ⅱ	146-147	144	51	8世紀後半	
9区 4号住居	b-c-1	3.4	3.28	1.04	9.12	0.49	N-95°E	東壁南	Ⅲ	143-144	143	55	9世紀中期	
9区 5号住居	b-c-1	4.23	3.27	1.29	11	0.60	N-102°E	東壁	Ⅱ	144-145	144	55	9世紀後半	
9区 6号住居	b-c-1-2	4.97	—	—	—	—	0.16 N-102°E	南壁北	Ⅲ	145	144	55	9世紀後半	
10区 1号住居	e-2	3.6	3.57	1.01	10.6	0.35	N-75°E	東壁南	Ⅱ	148	145	52	8世紀後半	

1. 荒砥上ノ坊遺跡構一覽

住居番号	グリッド	長軸	短軸	長軸比	底面積	深さ	方位	坪の位置	竈の位置	分冊	頁	扉図	PL	時期
10区 2号住居	c-d-1+2	5.7	5.27	1.08	23.7	0.64	N-87°-E	東壁	Ⅱ	149-150	146-147	51	8世紀前半	
10区 3号住居	d-3+4	4.22	3.5	1.21	16.8	0.71	N-98°-E	東壁南	Ⅱ	151-152	146-149	52	8世紀前半	
11区 1号住居	Bo-p-11+2	4	3.08	1.3	-	0.14	N-111°-E	東壁南	Ⅲ	146-147	145-146	56	9世紀後半	
11区 2号住居	Bk-j-12	4.25	3.22	1.32	9.76	0.33	N-99°-E	東壁南	Ⅲ	147-148	147	56-57	9世紀後半	
11区 方形遺構	a-b-7+9	17.2	1.2	1.43	234	0.20	東壁N-1°-W		Ⅲ	147-149	148	-	9世紀後半	

第2表 荒砥上ノ坊遺跡掘立建物一覽表

建物番号	グリッド	柱間	建物種	主軸方位	分冊	頁	扉図	PL	時期
1区1号掘立建物	Lt-Ma-0+1	2間×2間	南北棟	N-1°-E	Ⅳ	23	15	2	
1区2号掘立建物	Lr-s-0+1	3間×2間	東西棟	N-1°-E	Ⅳ	24	16	2	
1区3号掘立建物	ls-t-15+16	2間×2間	南北棟	N-19°-E	Ⅳ	25	17	2	
1区4号掘立建物	Lk-i-0+1	2間×2間		N-12°-W	Ⅳ	26	18	2	
1区5号掘立建物	Lq-r-2+3	2間×2間	東西棟	N-1°-E	Ⅳ	27	19	2	
2区1号掘立建物	la-12-13	2間×2間	東西棟	N-84°-E	Ⅳ	56	40	11	
2区2号掘立建物	Hi-j-11-12	3間×2間	東西棟	N-69°-E	Ⅳ	57	41	11	
2区3号掘立建物	Hg-h-15+16	2間×2間	南北棟・総柱	N-10°-E	Ⅳ	58	42	11	
2区4号掘立建物	Hi-18-19	3間×2間	東西棟	N-117°-E	Ⅳ	59	43	11	
2区5号掘立建物	Ki-j-3+4	3間×2間	東西棟	N-1°-E	Ⅳ	60	44	11	
2区6号掘立建物	Hi-m-6+7	2間×2間	東西棟	N-6°-W	Ⅳ	61	45	11	
2区7号掘立建物	Hi-m-9-10	2間×2間	東西棟	N-13°-W	Ⅳ	62	46	-	
2区8号掘立建物	Hg-16+17	3間×2間	東西棟	N-16°-E	Ⅳ	63	47	-	
8区1号掘立建物	Be-d-10-11	3間×2間	南北棟	N-7°-E	Ⅳ	155	130	46	
8区2号掘立建物	Am-n-8+9	3間×2間	東西棟	N-1°-E	Ⅲ	137-139	138	54	9世紀中葉
8区3号掘立建物	Am-n-10-11	2間×2間	東西棟	N-1°-E	Ⅲ	140	139	54	9世紀中葉
8区4号掘立建物	Am-n-11-12	2間×2間	東西棟	N-1°-W	Ⅳ	156	131	46	
8区5号掘立建物	Ac-d-9-10	2間×2間	東西棟	N-9°-E	Ⅳ	157	132	46	

第3表 荒砥上ノ坊遺跡溝一覽表

溝番号	グリッド	上幅(m)	下幅(m)	深さ(m)	距離(m)	走向方位	分冊	頁	扉図	PL	時期
1区1号溝	lo-p-5~20 Lp-q-1~8	0.65~1.10	0.26~0.32	0.45~1.45	117	ほぼ東西	Ⅳ	29	20	2-3	18号住居(9世紀後半)より新
1区2号溝	Lr-r-7+8	1.07~1.32	0.42~0.55	0.67~1.16	36	N-30°-E	Ⅳ	31	21	2-4	18号住居(9世紀後半)より新
1区3号溝	Ls-r-7+8	0.62~1.00	0.15~0.40	0.40~0.56	26	N-16°20'-E	Ⅳ	31	21	2-4	11号住居(9世紀後半)より新
1区4号溝	Ls-r-7+8	0.35~0.52	0.12~0.16	0.15~0.21	16	N-30°40'-E	Ⅳ	31	21	2-4	11号住居(9世紀後半)より新
1区5号溝	lp-q-18	0.50~0.70	0.28~0.42	0.05~0.12	12	東壁N-7°-E 北壁N-63°-W	Ⅳ	34	23	4	22号住居(7世紀末)より新
1区6号溝	lp-s-16	0.65~1.25	0.30~0.95	0.12~0.22	14	N-5°-E	Ⅳ	35	24	5	1号溝との新旧関係不明
1区7号溝	ls-15+16	0.45~0.62	0.25~0.40	0.02~0.09	8.5	N-82°-E	Ⅳ	34	23	5	不明
1区8号溝	lp-q-16	0.35~0.45	0.22~0.30	0.06~0.09	4.2	N-5°-E	Ⅳ	35	24	5	1号溝との新旧関係不明
1区9号溝	Lt-0	0.55~0.75	0.25~0.48	0.05~0.16	4	N-6°-W	Ⅳ	35	24	5	不明
2区1号溝	Hi-n-4-9 Ia-9	0.70~1.00	0.60~0.85	0.02~0.13	35	N-1°-W	Ⅳ	49	53	11	41号住居(9世紀前半)との関係不明
2区2号溝	Kb-v-0 He-f-19	0.60~0.80	0.20~0.25	0.36~0.45	16.8	N-19°15'-E	Ⅳ	64	48	12	不明
2区3号溝	Kb-d-0 He-f-1	0.50~0.72	0.38~0.52	0.02~0.05	22.5	N-19°18'-W	Ⅳ	65	49	12	不明
2区4号溝	Kc-d-6	0.65~0.78	0.45~0.68	0.12~0.26	6.5	N-0°-E	Ⅳ	66	50	-	不明
2区5号溝	Kc-d-6	1.00~1.42	0.75~1.20	0.11~0.14	6	N-5°-E	Ⅳ	66	50	-	4号溝との新旧関係不明
2区6号溝	Kc-d-7	0.85~1.50	0.70~1.15	0.13~0.19	7	N-0°-E	Ⅳ	67	51	-	不明
2区7号溝	Kc-d-8~10	1.10~0.89	0.48~0.75	0.18~0.38	11.5	東壁N-7°-E 北壁N-90°-W	Ⅳ	68	52	12	不明
2区8号溝	Kc-d-14	0.35~1.20	0.23~1.08	0.15~0.34	7.5	N-10°-W	Ⅳ	67	51	-	不明
2区9号溝	Kc-d-15	0.50~0.65	0.38~0.52	0.20~0.28	7.6	N-5°-W	Ⅳ	67	51	-	不明
3区1号溝	d-e-1~3	0.95~1.38	0.42~0.68	0.22~0.78	7.5	N-89°-E	Ⅳ	87	70	21	不明
3区2号溝	d-g-3	0.60~0.65	0.40~0.50	0.15~0.26	11.8	N-9°-E	Ⅳ	87	70	21	1号住居(7世紀前半)より新
3区3号溝	f-g-2+3	1.20~1.25	0.65~0.80	0.51	6.6	N-13°-W	Ⅳ	88	71	21	1号住居(7世紀前半)より新
3区4号溝	g-h-3+4	1.70~1.83	1.60~1.70	0.32	1.1	N-2°-W	Ⅳ	88	71	21	6号住居(8世紀後半)との新旧関係不明
3区5号溝	i-j-2+3	1.40~1.70	0.62~0.88	0.74	9.6	N-0°-E	Ⅱ	120	117	41	8世紀後半以前
3区6号溝	g-h-3	0.55~0.85	0.24~0.35	0.38~0.46	3.2	N-7°-W	Ⅳ	89	72	22	不明
5区1号溝	j-m-4+5	2.40~4.00	2.00~3.00	0.45~0.76	15	N-20°-E	Ⅳ	92	78	24	1号住居(9世紀中葉)より新
6区1号溝	i-m-0+1	0.50~1.45	0.20~0.52	0.94~0.19	41	N-12°-E	Ⅳ	95	79	25	18世紀
6区2号溝	i-k-0~3	0.85~1.30	0.25~0.50	0.21~0.51	23	總柱	Ⅳ	97	80	24	11号住居(8世紀前半)より新
7区1号溝	Bm-q-9~14	3.30~4.42	0.30~0.78	1.01~1.49	43	東壁N-7°-E 北壁N-90°-W	Ⅳ	103	83	26	13世紀
7区2号溝	Bk-i-11~15	1.65~2.60	0.40~0.92	0.48~0.70	18	N-88°45'-E	Ⅳ	117	92	26	中世。4号溝より新
7区3号溝	Bg-m-12~15	1.10~2.33	0.42~0.68	0.33~0.42	32	西壁N-15°-E	Ⅳ	105	84	26-28	中世。土坑中井より古
7区4号溝	Bi-p-13~15	0.50~0.80	0.25~0.70	0.15~0.45	38.5	N-55°-W	Ⅳ	107	85	26-30	9号住居(10世紀後半)より新

遺物観察表

溝番号	グリッド	上幅(m)	下幅(m)	深さ(m)	距離(m)	走向方位	分層	頁	挿図	PL	時 期
7区5号溝	Bq-r-13~15	0.88~0.36	0.24~0.64	0.44~0.52	13	西偏N-3°-E 2偏N-前-E	IV	118	94	—	4号溝より古
7区6号溝	Bn-r-8~9	1.30~1.90	0.10~0.20	0.68~0.86	22	N-2°-E	IV	119	95	26-31	不明
7区7号溝	Cd-c-9~10	0.85~1.35	0.18~0.25	0.49	4	N-23°-W	IV	118	94	31	8号井戸との新旧関係不明
7区8号溝	Ar-a-14-15 Ba-e-14-15	1.80~2.70	0.80~1.30	0.45~0.65	35	西偏N-2°-E	IV	109	86	10-25	中世。10号井戸・22号土坑より新
7区9号溝	At-15-16	0.35~0.70	0.12~0.52	0.12~0.26	8	N-86°-W	IV	120	96	—	8号溝より新
7区10号溝	Bp-r-12	0.70~0.90	0.17~0.50	0.26~0.33	10.3	西偏N-1°-E 2偏N-前-E	IV	120	96	32	不明
7区11号溝	Cb-c-3~7	0.83~1.16	0.40~0.54	0.42~0.72	20	N-82°-W	IV	121	97	32	不明
7区12号溝	Fk-m-4	0.83~1.10	0.17~0.42	0.25~0.29	11	N-2°-E	IV	122	98	32	不明
7区13号溝	Fk-m-19	0.74~0.80	0.45~0.54	0.25~0.45	9.6	N-4°-E	IV	123	99	—	中世。17号・18号井戸との新旧関係不明
7区14号溝	Ck-1-11	1.00~1.12	0.10~0.18	0.29~0.37	4.6	N-11°-W	IV	122	98	33	不明
8区1号溝	Aa-c-9~10	0.90~0.36	0.32~0.50	0.35~0.38	12.5	N-47°-E	IV	158	133	46	不明
11区1号溝	Ap-r-9	0.90~1.00	0.70~0.80	0.18~0.19	9	N-5°-W	IV	168	147	50	江戸

第4表 荒塚上ノ坊遺跡井戸一覽表

井戸番号	変 更	グリッド	形 態	直径	長径	深さ	分層	頁	挿図	PL	時 期
1区1号井戸	--1区47土坑	Jb-10	円形・小形	0.74	0.8	1.93	II	62	57	20	8世紀後半
1区2号井戸	--1区68土坑	Jb-9	方形・大形	1.78	1.8	1.9+	II	63	58	20	8世紀前半
1区3号井戸	--1区16土坑	Lt-4-5	円形・大形	2.1	2.1	1.4+	III	57	54	21	9世紀後半
1区4号井戸	--1区51土坑	Ja-10	円形・小形	0.92	0.92	0.3+	III	57	55	21	9世紀
1区5号井戸	--1区68土坑	lq-14	円形・大形	1.72	1.8	1.83	IV	36	25	6	40号住居より新
1区6号井戸	--1区53土坑	lo-9-10	円形・小形	0.93	1.12	2.47	IV	36	25	6	
1区7号井戸	--1区58土坑	lo-p-14-15	円形・大形	1.99	2.35	2.73	IV	36	25	6	
2区1号井戸		Kc-13-14	円形・大形	1.55	2.2	1.52	IV	14	12	1	
2区2号井戸		Kc-14	円形・小形	0.95	0.99	1.18	IV	14	12	1	
2区3号井戸		Kc-d-14	円形・大形	1.32	1.84	1.38	IV	14	12	1	
2区4号井戸		Kd-6-7	円形・大形	0.95	1.82	1.3	IV	71	54	12	中世
2区5号井戸		Kc-8	円形・小形	1.3	1.49	1.65	IV	71	54	13	
2区6号井戸	--2区2土坑	Ht-10-11	円形・小形	1.4	1.5	1.87	IV	71	54	12	
7区1号井戸		Bg-14	円形・小形	0.98	1.16	1.18	IV	124	100	33-54	
7区2号井戸		Cd-9~10	円形・小形	1.12	1.3	1.62	IV	124	100	34	8号溝より古
7区3号井戸		Bk-13	円形・小形	0.82	0.84	1.22	IV	125	101	34	
7区4号井戸		Bi-j-13	楕円形・大形	1.78	2.2	2.09	IV	125	101	34	
7区5号井戸		Bg-h-13	円形・小形	1.18	1.2	1.72	IV	126	102	34	
7区6号井戸		Bi-13	円形・小形	0.94	1.06	1.7	IV	126	102	34	1号溝との関係不明
7区7号井戸		Bk-i-11~12	円形・小形	1.24	1.3	1.83	IV	127	103	—	
7区8号井戸		Bk-i-12~13	円形・大形	1.99	2.32	1.87	IV	128	104	35	
7区9号井戸		Bb-14	円形・小形	1.3	1.36	1.7	IV	129	105	35	
7区10号井戸		Bp-12	円形・小形	0.33	0.93	0.34+	IV	129	105	35	
7区11号井戸		Ba-b-15	円形・小形	1.38	1.56	1.31	IV	129	105	35	2号溝より古
7区12号井戸		Bm-12	円形・小形	1	1	1.94	IV	130	106	35	8号溝より古
7区13号井戸		Cl-19	円形・小形	0.89	1	1.6	IV	130	106	35-36	
7区14号井戸		Ck-19	円形・小形	1.45	1.6	1.9	IV	130	106	35-36-40	
7区15号井戸		Bc-14	円形・小形	2.32	2.8	1.52	IV	131	107	36	
7区16号井戸		Bp-13	円形・大形	1.9	3.2	1.81	IV	131	107	36	
7区17号井戸		Fl-2	円形・小形	0.9	1	2.02	IV	131	107	37	8号溝より古
7区18号井戸		Bc-14	円形・小形	0.98	1	1.64	IV	131	107	—	8号溝より古
7区19号井戸		Bb-c-14	円形・小形	0.7	1	1.6	IV	134	110	38	
7区20号井戸		Cl-10	円形・小形	1	1.02	1.52	IV	134	110	—	
7区21号井戸		Bm-13	円形・小形	0.82	0.85	1.7	IV	134	110	—	
7区22号井戸		Ck-19	円形・小形	1.3	1.34	1.88	IV	—	—	—	
9区1号井戸		c-1	楕円形・小形	0.85	1.25	2.05	IV	161	138	48	5号住居9世紀後半より新
10区1号井戸		e-2-3	円形・小形	0.84	0.84	2.05	IV	165	143	49	
11区1号井戸		Cd-19	円形・小形	0.95	1.05	2.25	IV	167	146	50	

第5表 荒塚上ノ坊遺跡土坑一覽表

土坑番号	変 更	土坑	グリッド	形 態	長径	短径	深さ	長軸方位	分層	頁	挿図	PL	時 期
1区1号土坑			Ht-Ja-16	円形	1.65	1.58	0.8		IV	37	26	6	
1区2号土坑			Ht-Ja-16~17	円形	1.54	1.54	0.84		IV	37	26	6	1・3号土坑に先行
1区3号土坑			Ja-17	円形	1.72	1.54	0.91		IV	37	26	6	
1区4号土坑			lp-q-16-16	不定形	2.45	1.78	0.93	N-89°-E	IV	42	31	9	1号住居より新
1区5号土坑			Ja-19	楕円正方形	2.08	2	0.08	N-1°-E	III	56	52	21	9世紀
1区6号土坑			lp-15-16	帯長方形	2.5	0.77	0.36	N-0°-E	IV	41	30	8	
1区7号土坑			Ln-o-1	円形	1.55	1.4	0.18		IV	37	26	7	

1. 荒紙上ノ坊遺跡遺構一覧

土坑番号	変 更	土坑	グリッド	形 態	長さ	短径	深さ	長軸方位	分層	頁	挿図	PL	時 期
1区 8号土坑			Lo-5	ビット状	1.7	1.51	0.71		II	49	45	16	8世紀前半
1区 9号土坑			Lt-4-5	円形	1.55	1.49	0.59		II	50	45	16	8世紀前半
1区 10号土坑			→1区3号井戸						III	57	54	21	
1区 11号土坑			Mb-0	ビット状	1.29	0.94	0.7		IV	37	26	—	
1区 12号土坑			Lp-8	不定形	2	1.5	0.34	N-111°-E	IV	42	31	—	
1区 13号土坑			Lp-8	不定形	2.15	1.3	0.26	N-90°-E	IV	42	31	—	
1区 14号土坑			Im-n-18	楕円形	2.25	1.55	0.45	N-20°-E	IV	39	28	—	
1区 15号土坑	欠番												
1区 16号土坑			In-o-18	不定形	3.2	1.9	0.2		I	37	26	12	8世紀初頭
1区 17号土坑			In-17	不定形	1.78	1.2	0.29		II	59	53	19	8世紀前半
1区 18号土坑			Ir-o-18-19	円形	1.3	1.29	0.2		IV	37	26	7	
1区 19号土坑			Ir-17-18	長方形	1.67	0.98	0.11	N-93°-E	IV	39	28	8	
1区 20号土坑			Ir-o-18	不定形	2.27	1.12	0.05	N-101°-E	IV	43	32	9	
1区 21号土坑			Is-18	円形	1.02	0.97	12.5		IV	38	27	7	
1区 22号土坑			Is-18	長方形	1.85	1.1	0.43	N-16°-E	IV	40	29	8	
1区 23号土坑			Ir-16-17	長方形	1.83	1.08	0.26	N-46°-E	IV	40	29	8	
1区 24号土坑			Is-16-17	楕円形	0.91	1.75	0.16	N-170°-E	IV	38	27	7	
1区 25号土坑			Jb-15	円形	0.98	0.96	0.33		IV	38	27	7	
1区 26号土坑			Ln-0	不定形	2.08	1.78	1	N-46°-E	IV	42	31	9	
1区 27号土坑			Lm-4-5	長方形	2.87	1.15	0.12	N-109°-E	IV	40	29	8	
1区 28号土坑			LJ-5	円形	1.07	1.04	0.12		IV	38	27	7	
1区 29号土坑			Ip-16-17	長方形	2.18	1.03	0.29	N-100°-E	IV	40	29	8	
1区 30号土坑			In-o-18	不定形	1.4	1	0.3		I	37	26	12	8世紀初頭
1区 31号土坑			Is-17-18	不定形	1.56	1.38	0.57	N-122°-E	IV	39	28	—	
1区 32号土坑			Is-18	不定形	1.4	1.15	0.06		II	59	53	19	8世紀前半
1区 33号土坑			Is-18	不定形	1.2	0.63	0.88	N-27°-E	IV	43	32	10	
1区 34号土坑			Jb-18	円形	1.51	1.38	0.9		II	50-51	45	16	8世紀前半
1区 35号土坑			Ir-k-6-7	円形	2.71	2.59	1.7		II	52	46	16-18	8世紀前半
1区 36号土坑			Ik-6	円形	2.75	2.65	1.66		II	54	48	17-18	8世紀
1区 37号土坑			Il-6	円形	3.22	3.2	2.02		II	55	49	17	8世紀前半
1区 38号土坑			Ij-12	円形	4.47	4.07	1.71		II	56	50	17	8世紀前半
1区 39号土坑			Ij-10-11	楕円形	2.87	2.33	0.08	N-10°-E	III	56	53	21	10世紀前半
1区 40号土坑			In-17	不定形	2.05	1.95	0.84	N-60°-E	IV	43	32	10	
1区 41号土坑			In-16-17	楕円形	6.15	4.15	0.6		II	60	54	19	8世紀前半
1区 42号土坑			It-6	長方形	1.05	0.96	0.44	N-10°-E	IV	41	30	8	
1区 43号土坑			It-Ja-6	長方形	3.44	1.6	0.4	N-0°-E	IV	41	30	8	61号住居より新
1区 44号土坑			Iq-9	楕円形	1.01	0.92	0.44		II	62	56	20	8世紀前半
1区 45号土坑			Je-5-6	円形	4.06	3.76	1.5		II	57	51	18-19	8世紀後半
1区 46号土坑			Jb-c-10	長方形	3.38	1.1	0.45	N-23°-E	IV	41	30	8	71号住居より新
1区 47号土坑			→1区1号井戸						II	62	57	20	
1区 48号土坑			→1区2号井戸						II	63	58	20	
1区 49号土坑			→1区5号井戸						IV	36	25	6	
1区 50号土坑			Is-t-9	ビット状	1.35	1.02	1.05		IV	37	26	—	
1区 51号土坑			→1区4号井戸						III	57	55	21	
1区 52号土坑			Ja-4	円形	2.55	2.45	1.35		II	58	52	19-20	8-9世紀
1区 53号土坑			→1区6号井戸						IV	36	25	6	
1区 54号土坑			I-J-7-8	円形	1.12	1.12	0.65		IV	38	27	7	
1区 55号土坑			In-6	楕円形	2.22	1.28	0.83	N-15°-E	IV	39	28	7	
1区 56号土坑			Is-12	不定形	2.82	1.4	0.97	N-154°-E	IV	49	37	10	
1区 57号土坑			It-19	不定形	2.3	1.4	0.71	N-152°-E	IV	43	32	10	30号住居より新
1区 58号土坑			→1区7号井戸						IV				
1区 59号土坑			In-12	楕円正方形	0.23	0.21	0.23		I	39	—	—	不明
1区 60号土坑			Im-n-10	方形	1.82	1.52	0.34	N-167°-E	IV	44	33	—	
1区 61号土坑			Im-10	方形	1.38	1.08	0.38	N-0°-E	IV	44	33	—	
1区 62号土坑			Im-10	方形	1.68	1.2	0.32	N-0°-E	IV	44	33	—	
1区 63号土坑			Im-10-11	方形	1.5	1.40	0.8	N-106°-E	IV	44	33	—	
1区 64号土坑			Im-10	長方形	2.70	1	0.41	N-1°-E	IV	44	33	—	
1区 65号土坑			Im-11	長方形	0.95	0.76	0.2	N-12°-E	IV	44	33	—	
1区 66号土坑			Im-o-11	長方形	2.1	0.86	0.19	N-12°-E	IV	44	33	—	
1区 67号土坑			Im-11	長方形	1.72	0.84	0.12	N-13°-E	IV	44	33	—	
1区 68号土坑			Im-o-11	長方形	2.28	0.68	測定値	N-9°-E	IV	44	33	—	
1区 69号土坑			Im-11	方形	1.14	1	測定値	N-12°-E	IV	44	33	—	
1区 70号土坑			Im-11	長方形	1.86	1.18	0.28	N-108°-E	IV	44	33	—	
1区 71号土坑			Im-11	長方形	1.3	0.76	0.19	N-104°-E	IV	44	33	—	
1区 72号土坑			Im-11-12	長方形	1.64	0.88	0.13	N-95°-E	IV	44	33	—	
1区 73号土坑			Im-o-12	楕円形	2.18	1.5	0.1		IV	44	33	—	

遺物観察表

土坑番号	実 尺	土坑部	グラフ	形 態	長さ	幅	深さ	長軸方位	分層	首	脚部	PL	時 期
1区 74号土坑			1 lo-10	方形	1.1	1.02	0.29	N-89°-E	IV	44	33	--	
1区 75号土坑			2 ln-12	方形	2.02	1.74	0.41	N-174°-E	IV	45	34	9	
1区 76号土坑			2 ln-12	方形	2.84	2.4	0.59	N-3°-E	IV	45	34	9	
1区 77号土坑			2 ll-m-12	長方形	2.18	1.06	0.43	N-11°-E	IV	45	34	9	
1区 78号土坑			2 ll-m-12	方形	2.06	1.20	0.41	N-3°-E	IV	45	34	9	
1区 79号土坑			2 ln-12	長方形	1.7	0.88	0.19	N-12°-E	IV	45	34	9	
1区 80号土坑			2 ln-12	長方形	2.10	1.05	0.25	N-95°-E	IV	45	34	9	
1区 81号土坑			2 ln-12	方形	1.24	0.24	0.19	N-161°-E	IV	45	34	9	
1区 82号土坑			2 ln-12-13	方形	3.7	1.9	0.34	N-109°-E	IV	45	34	9	
1区 83号土坑			2 ln-12-13	方形	3	2.58	0.6	N-84°-E	IV	45	34	9	
1区 84号土坑			2 ln-13	長方形	4.14	2.36	0.7	N-88°-E	IV	45	34	9	
1区 85号土坑			2 ln-13	長方形	0.70	1.32	0.15	N-87°-E	IV	45	34	9	
1区 86号土坑			2 ln-14	長方形	2.20	0.8	0.2	N-12°-E	IV	45	34	9	
1区 87号土坑			2 ln-14	長方形	1.93	1.22	0.3	N-95°-E	IV	45	34	9	
1区 88号土坑			2 ln-14	長方形	1.80	0.8	0.13	N-3°-E	IV	45	34	9	
1区 89号土坑			2 ll-m-14	帯長方形	4.75	1.3	0.54	N-9°-E	IV	45	34	9	
1区 90号土坑			2 ll-m-14	帯長方形	6.12	1.02	0.38	N-2°-E	IV	45	34	9	
1区 91号土坑			2 ll-13	帯長方形	3.5	0.84	0.43	N-0°-E	IV	45	34	9	
1区 92号土坑			2 ll-13	長方形	1.15	0.7	0.35	N-0°-E	IV	45	34	9	
1区 93号土坑			2 ll-13	方形	1.8	1.24	0.2	N-174°-E	IV	45	34	9	
1区 94号土坑			2 ll-13	方形	1.39	0.68	0.11	N-0°-E	IV	45	34	9	
1区 95号土坑			2 lx-1-12	長方形	2.50	1.12	0.63	N-1°-E	IV	45	34	9	
1区 96号土坑			2 ln-13	楕円形	1.84	1.4	1.35	N-162°-E	IV	45	34	9	
1区 97号土坑			2 ln-v-14	長方形	1.06	0.74	0.2	N-96°-E	IV	45	34	9	
1区 98号土坑			3 ln-15	長方形	1.78	0.9	0.28	N-95°-E	IV	47	35	--	
1区 99号土坑			3 ln-15	不定形	1.94	0.64	0.17	N-105°-E	IV	47	35	--	
1区100号土坑			3 ln-14	長方形	1.70	0.9	0.17	N-109°-E	IV	47	35	--	
1区101号土坑			3 ln-14	方形	1.32	1.1	0.65	N-21°-E	IV	47	35	--	
1区102号土坑			3 ln-v-13	方形	1.1	0.92	0.54	N-10°-E	IV	47	35	--	
1区103号土坑			3 ln-13	不定形	1.6	0.84	0.31	N-0°-E	IV	47	35	--	
1区104号土坑			3 lo-14	方形	1.32	1.1	0.28	N-133°-E	IV	47	35	--	
1区105号土坑			3 lo-14	長方形	1.24	0.92	0.47	N-118°-E	IV	47	35	--	
1区106号土坑			3 lo-14	長方形	1.56	0.98	0.55	N-9°-E	IV	47	35	--	
1区107号土坑			4 lp-12	方形	1.5	1.1	0.32	N-112°-E	IV	48	36	--	
1区108号土坑			4 lp-12	方形	1.38	0.64	0.43	N-111°-E	IV	48	36	--	
1区109号土坑			4 lo-12	長方形	1.6	1.44	0.34	N-9°-E	IV	48	36	--	
1区110号土坑			4 lo-11-12	長方形	2.88	1.12	0.76	N-8°-E	IV	48	36	--	
1区111号土坑			4 lo-11	長方形	2	0.96	0.56	N-90°-E	IV	48	36	9	
1区112号土坑			4 lo-10-11	帯長方形	3.88	0.88	0.44	N-82°-E	IV	48	36	9	
1区113号土坑			4 lo-10	長方形	0.80	0.74	0.18	N-12°-E	IV	48	36	--	
1区114号土坑			4 lo-10	長方形	1.92	1.2	0.46	N-117°-E	IV	48	36	--	
1区115号土坑			5 lt-11	円形	1.3	1.22	0.25		IV	49	37	--	
1区116号土坑			5 la-12	長方形	2.46	0.9	0.15	N-13°-E	IV	49	37	--	
1区117号土坑			5 la-t-12	長方形	3	0.85	0.22	N-20°-E	IV	49	37	--	
1区118号土坑			5 la-12	長方形	2.22	0.7	0.55	N-25°-E	IV	49	37	--	
1区119号土坑			5 la-t-12	長方形	2.72	0.76	0.18	N-21°-E	IV	49	37	--	
1区120号土坑			5 la-12	長方形	2.18	0.65	0.18	N-19°-E	IV	49	37	--	
1区121号土坑			5 la-13	長方形	2.4	0.9	0.2	N-19°-E	IV	49	37	--	
1区122号土坑			5 lt-11-12	長方形	1.96	1	0.15	N-33°-E	IV	49	37	--	
1区123号土坑			5 ln-11-12	長方形	1.58	1	0.07	N-7°-E	IV	49	37	--	
1区124号土坑			5 la-t-11	長方形	2.28	0.98	0.34	N-12°-E	IV	49	37	--	
1区125号土坑			5 la-11	方形	1.68	1.68	0.23	N-9°-E	IV	49	37	--	
1区126号土坑			5 la-11	方形	0.40	0.71	0.1	N-9°-E	IV	49	37	--	
2区 1号土坑			lc-12	不定形	2.96	1.60	0.88	N-94°-E	IV	83	66	20	衣類より古
2区 2号土坑			--2区6号井戸						IV	71	54	12	
2区 3号土坑			--2区2号窟穴						IV	12	10	1	
2区 4号土坑			Ht-17	方形	1.22	1.14	0.34	N-78°-E	IV	79	62	17	
2区 5号土坑			lb-12	方形	0.7	0.69	0.17	N-60°-E	IV	79	62	17	
2区 6号土坑			lb-12-13	方形	1.05	0.93	0.2	N-144°-E	IV	79	62	17	
2区 7号土坑			lb-13	楕円形	1.4	1.13	0.19	N-54°-E	IV	76	59	15	
2区 8号土坑			Hq-r-4	円形	4.37	4.33	0.4		II	109	106	36-37	9世紀前半
2区 9号土坑			La-0	円形	1.7	1.5	0.26		IV	74	57	14	
2区 10号土坑			Kq-0-1	ビット状	0.98	0.74	0.35		IV	72	55	13	
2区 11号土坑			Kq-1	方形	1.04	0.92	0.3	N-38°-E	IV	79	62	17	
2区 12号土坑			Kq-1	楕円形	0.5	0.36	0.33	N-0°-E	IV	76	59	15	
2区 13号土坑			Kn-o-2-3	不定形	1.45	1.18	0.28	N-48°-E	IV	84	67	20	

1. 荒砥上ノ坊遺跡遺構一覽

土坑番号	変 更	土坑	グリップ	形 態	長さ	幅	深さ	長軸方位	分期	頁	挿図	PL	時 期
2区 14号土坑			Ka-o-3	楕円形	1.96	1.57	0.37	N-158°-E	IV	77	60	15	
2区 15号土坑			Ka-3	楕円形	2	1.34	0.25	N- 9°-E	IV	77	60	16	
2区 16号土坑			Ka-1	ビット状	0.99	0.86	0.87		IV	72	55	—	
2区 17号土坑			Kq-4	方形	1.38	1.03	0.4	N-152°-E	IV	79	62	17	
2区 18号土坑			Ko-3	長方形	2.38	1.22	0.26	N- 5°-E	IV	81	64	18	
2区 19号土坑			Ko-4	長方形	1.89	1.2	0.1	N- 97°-E	IV	81	64	18	
2区 20号土坑	欠番												
2区 21号土坑			Hs-10	方形	0.99	0.57	0.5	N- 45°-E	IV	79	62	17	
2区 22号土坑			Hs-19	不定形	2.22	1.12	0.43	N- 5°-E	IV	84	67	20	
2区 23号土坑			Hg-13-14	円形	1.01	0.84	0.26		IV	74	57	14	
2区 24号土坑			Hg-14-15	方形	1.04	0.8	0.38	N- 85°-E	IV	80	63	18	
2区 25号土坑			Hh-15	円形	1.28	1.2	0.27		IV	74	57	14	
2区 26号土坑			Hq-10	楕円形	1.84	1.71	0.7		I	80-81	72-73	30	古墳時代
2区 27号土坑			Kg-2	円形	1.6	1.41	0.53		IV	74	57	14	
2区 28号土坑			Kg-h-2	ビット状	1.24	0.74	0.62		IV	72	55	13	
2区 29号土坑			Hh-5	円形	1.76	1.7	0.26		IV	75	58	—	
2区 30号土坑			Hh-8	楕円形	0.96	0.87	0.4	N-122°-E	IV	77	60	16	
2区 31号土坑			Kc-d-2-3	不定形	1.18	0.82	0.51	N- 85°-E	IV	84	67	20	
2区 32号土坑			Kd-2	ビット状	1.16	0.82	0.63		IV	72	55	13	
2区 33号土坑			Kd-2	ビット状	1.34	0.94	0.54		IV	72	55	13	
2区 34号土坑			Kc-2	楕円形	0.94	0.88	0.29	N- 90°-E	IV	77	60	16	
2区 35号土坑			Kc-2	楕円形	1.2	0.88	0.42	N-142°-E	IV	77	60	16	
2区 36号土坑			Ke-2	ビット状	0.84	0.81	0.52		IV	73	56	13	
2区 37号土坑			Ke-f-2	ビット状	1.5	1.34	0.52		IV	73	56	13	
2区 38号土坑			Kf-2	不定形	1.85	0.92	0.4	N- 8°-E	IV	84	67	20	
2区 39号土坑			Kf-2-3	不定形	2	1	0.6	N-166°-E	IV	84	67	20	
2区 40号土坑			Kf-3	ビット状	0.86	0.68	0.49		IV	73	56	13	
2区 41号土坑			Kf-3	ビット状	0.71	0.7	0.6		IV	73	56	14	
2区 42号土坑			Kf-3	ビット状	1.68	1.02	0.62		IV	74	57	14	
2区 43号土坑			Kh-4	楕円形	1.5	1.06	0.53	N- 90°-E	IV	78	61	16	
2区 44号土坑			Kg-1	円形	1.07	1	0.11		IV	75	58	14	
2区 45号土坑			Hde-17	方形	1.08	0.82	0.21	N- 17°-E	IV	80	63	18	
2区 46号土坑			He-17-18	長方形	2.5	0.99	0.2	N- 7°-E	IV	81	64	18	
2区 47号土坑			He-f-17-18	長方形	1.58	0.92	0.07	N- 7°-E	IV	81	64	18	
2区 48号土坑			He-f-19	楕円形	1.53	0.87	0.23	N- 6°-E	IV	78	61	16	
2区 49号土坑			Hf-9	楕円形	3	1.4	0.17	N- 14°-E	IV	78	61	17	
2区 50号土坑			Hg-17	長方形	1.66	1	0.11	N- 5°-E	IV	81	64	19	
2区 51号土坑			Hg-18-19	円形	1.03	0.9	0.29		IV	75	58	15	
2区 52号土坑			Hf-g-18	方形	1.64	1.08	0.05	N- 12°-E	IV	80	63	18	
2区 53号土坑			Hf-17	長方形	2.07	1.14	0.22	N- 5°-E	IV	82	65	19	
2区 54号土坑			Hf-g-17-18	長方形	2.5	1.2	0.08	N- 9°-E	IV	82	65	19	
2区 55号土坑			Hg-18	円形	1.02	1.02	0.34		IV	75	58	15	
2区 56号土坑			Hg-16	楕円形	1.88	1.5	0.19	N- 2°-E	IV	78	61	16	
2区 57号土坑			Ke-f-19-0	長方形	2.9	0.71	0.17	N- 10°-E	IV	82	65	19	2号溝より古
2区 58号土坑			Hg-15-16	楕円形	1.93	1.07	0.3	N- 6°-E	IV	78	61	17	
2区 59号土坑	欠番												
2区 60号土坑			Hh-18-19	方形	1.42	1.22	0.12	N- 12°-E	IV	80	63	18	
2区 61号土坑	欠番												
2区 62号土坑			Hh-m-6	長方形	2.9	2.05	0.49	N- 3°-E	IV	82	65	19	
2区 63号土坑			Hh-7-8	円形	1.5	1.35	0.34		IV	75	58	15	
2区 64号土坑			Hg-h-7	円形	2.78	2.45	0.36		IV	76	59	15	
2区 65号土坑			Hf-7-8	円形	1.46	1.32	0.23		IV	76	59	15	
2区 66号土坑			Kc-11	長方形	2.25	0.97	0.38	N-102°-E	IV	83	66	19	
2区 67号土坑			Kd-12	長方形	1.35	0.89	0.24	N- 83°-E	IV	83	66	—	
2区 68号土坑			Ec-18	楕円形	1.89	1.7	0.19	N- 90°-E	I	113	—	41	5世紀後半
2区 69号土坑			Hc-6-7	方形	2.6	1.7	0.2	N-108°-E	IV	80	63	18	
2区 70号土坑			Kd-12	長方形	1.31	8	0.28	N- 96°-E	IV	83	66	19	110号住居より新
2区 71号土坑			Hh-14	ビット状	0.86	0.74	1.04		IV	73	56	14	
3区 1号土坑			i-2	円形	1.79	1.53	0.23		IV	89	73	22	
3区 2号土坑			d-1	不定形	0.9	1.45	0.73	N- 80°-E	IV	90	74	23	
3区 3号土坑			a-3	不定形	2.34	1.6	0.39	N- 86°-E	IV	90	74	23	
3区 4号土坑			a-2-3	不定形	2.15	2.06	0.67	N- 30°-E	IV	90	74	23	
3区 5号土坑			a-1	楕円形	1.92	1.08	0.3	N- 74°-E	IV	89	73	22	
5区 1号土坑			n-13	長方形	2.58	0.81	0.28	N- 90°-E	IV	93	77	24	
5区 2号土坑			m+n-12-13	方形	1.55	1.32	0.26	N- 80°-E	IV	93	77	24	
5区 3号土坑			m-4-5	帯長方形	4.40	1.27	0.5	N- 80°-E	IV	93	77	24	

遺物観察表

土坑番号	変 更	土坑	グリップ	形 態	長さ	幅	厚さ	長軸方位	分層	頁	挿図	PL	時 期
6区 1号土坑			J-1	長方形	0.7	0.42	0.12	N-43-W	IV	—	—	—	25
6区 2号土坑			m-2	円形	1.83	1.47	0.92		IV	98	81	25	
6区 3号土坑			m-1	長方形	1.32	0.65	0.62	N-10-E	IV	98	81	25	
7区 1号土坑			Bf-g-15-16	方形	3	2.2	0.77	N-87-E	IV	137	113	39	3号溝より新
7区 2号土坑			Bf-g-14-15	方形	2.38	1.99	0.63	N-79-E	IV	141	117	39	3号溝より新
7区 3号土坑			Bk-v-14	方形	2.42	1.09	0.31	N-90-E	IV	137	113	41	2号溝より古
7区 4号土坑			Bl-m-12-13	不定形	1.33	1.13	0.76	N-60-E	IV	150	126	44	
7区 5号土坑			Bl-m-11	方形	2	1.5	0.74	N-173-E	IV	138	114	40	
7区 6号土坑			Bl-12	不定形	2.5	1.9	0.37	N-158-E	IV	138	114	40	
7区 7号土坑			Bl-m-12	長方形	2.30	1.14	0.83	N-87-E	IV	138	114	40	
7区 8号土坑			Bf-g-13	長方形	3.19	1.22	0.34	N-12-E	IV	144	120	42	10号溝との新田不明
7区 9号土坑			Bp-15	長方形	2.68	1.52	0.42	N-88-E	IV	144	120	42	4号溝より新
7区 10号土坑			Bq-14-15	不定形	4	2.12	0.34	N-53-E	IV	150	126	44	4号溝より新
7区 11号土坑			Bq-13	長方形	2.20	1.11	0.45	N-148-E	IV	144	120	42	3号溝との新田不明
7区 12号土坑			Bo-p-11-12	不定形	1.88	1.52	0.48	N-110-E	IV	150	126	—	
7区 13号土坑			Bb-14	ビット状	0.86	0.82	0.6		IV	135	111	38	
7区 14号土坑			Bb-14	方形	1.07	0.78	0.37	N-5-E	IV	143	119	41	
7区 15号土坑			Bj-14	方形	1.58	0.96	0.18	N-110-E	IV	143	119	41	
7区 16号土坑			Bj-k-13	不定形	2.26	1.28	0.23	N-0-E	IV	150	126	45	
7区 17号土坑	→7区1号土坑								IV	153	128	45	
7区 18号土坑			Bh-14	長方形	3.0	1.12	0.12	N-5-E	IV	145	121	42	19号土坑より新
7区 19号土坑			Bh-14	長方形	3.2	1.3	0.15	N-75-E	IV	145	121	42	18号土坑より古
7区 20号土坑			Bg-h-15	長方形	2.87	1.72	0.13	N-175-E	IV	145	121	42	19号土坑より新
7区 21号土坑			Ba-14-15	不定形	2.6	2.02	1.16	N-69-E	IV	151	127	45	
7区 22号土坑			Bb-14	方形	2.43	2.12	0.59	N-168-E	IV	130-140	115-116	40	8号溝より古
7区 23号土坑			Bc-15	長方形	0.72	0.8	0.5	N-111-E	IV	145	121	42	24号土坑より古
7区 24号土坑			Bc-15	長方形	2.38	1	0.54	N-110-E	IV	145	121	42	23号土坑より新
7区 25号土坑			Bc-15	長方形	1.12	0.84	0.32	N-95-E	IV	146	122	43	
7区 26号土坑			Bc-15	長方形	1.38	0.93	0.2	N-15-E	IV	142	118	41	
7区 27号土坑			Bc-15	方形	1.77	1.53	0.1	N-96-E	IV	142	118	41	
7区 28号土坑			Bc-15	長方形	1.98	1.07	0.18	N-102-E	IV	146	122	43	
7区 29号土坑			Bd-15	長方形	2.23	1.22	0.13	N-12-E	IV	146	122	—	
7区 30号土坑			Bd-14	不定形	2.96	1.22	0.3	N-22-E	IV	151	127	—	
7区 31号土坑	→7区1号土坑								IV	153	128	—	
7区 32号土坑			Bc-d-15-16	不定形	2.92	2.5	0.19	N-10-E	IV	151	127	—	
7区 33号土坑			Bb-16	方形	1.22	1.02	0.24	N-6-E	IV	142	118	41	
7区 34号土坑			Ba-15-16	長方形	2.27	1.37	0.09	N-19-E	IV	147	123	—	
7区 35号土坑			Ba-16	長方形	1.50	0.98	0.12	N-11-E	IV	147	123	—	
7区 36号土坑			Ba-16	方形	1.77	1.4	0.23	N-109-E	IV	142	118	—	
7区 37号土坑			Ba-16	長方形	1.24	0.92	0.2	N-20-E	IV	146	122	43	
7区 38号土坑			Ba-16	長方形	1.32	0.98	0.16	N-9-E	IV	146	122	43	
7区 39号土坑			Bc-13-14	長方形	3.64	2.3	0.6	N-9-E	IV	139	115	40	
7区 40号土坑			Bb-16	ビット状	0.82	0.82	0.42		IV	135	111	38	
7区 41号土坑			Bc-16	長方形	1.3	0.79	0.23	N-19-E	IV	146	122	43	
7区 42号土坑			Bc-16	ビット状	0.76	0.48	0.61		IV	135	111	38	
7区 43号土坑			Bc-16	円形	0.53	0.78	0.06		IV	136	112	39	
7区 44号土坑			Bc-16	ビット状	0.49	0.4	0.27		IV	135	111	38	
7区 45号土坑			Bl-m-14	円形	0.98	0.88	1.01		IV	136	112	—	
7区 46号土坑			Ba-15	長方形	1.63	0.9	0.16	N-6-E	IV	147	123	—	
7区 47号土坑			Bc-16	長方形	1.19	0.75	0.35	N-106-E	IV	146	122	43	
7区 48号土坑			Fl-0	方形	1.5	1.28	0.35	N-100-E	IV	142	118	41	
7区 49号土坑			Fm-2	長方形	2	0.9	0.52	N-96-E	IV	147	122	43	50号土坑より新
7区 50号土坑			Fm-1	長方形	3.1	1.12	0.71	N-0-E	IV	147	122	43	49-51号土坑より古
7区 51号土坑			Fm-1	長方形	2.68	1.18	0.63	N-5-E	IV	147	122	43	50号土坑より新
7区 52号土坑			CJ-17-18	方形	1.88	1.5	0.26	N-3-E	IV	142	118	41	
7区 53号土坑			Ck-17-18	方形	1.28	0.93	0.27	N-7-E	IV	142	118	41	
7区 54号土坑			Fm-0	方形	1.68	1.18	0.22	N-90-E	IV	143	119	42	
7区 55号土坑			Fl-m-0	方形	1.32	1.08	0.08	N-5-E	IV	143	119	42	
7区 56号土坑			Fl-m-0	長方形	1.66	0.88	0.21	N-13-E	IV	148	124	—	
7区 57号土坑			Fl-1	長方形	1.62	0.67	0.21	N-0-E	IV	148	124	43	
7区 58号土坑			Fl-m-1	長方形	1.25	0.74	0.24	N-0-E	IV	148	124	44	
7区 59号土坑			Fl-m-1-2	長方形	2.04	0.8	0.15	N-12-E	IV	148	124	—	
7区 60号土坑			Fm-2	長方形	1.9	1.1	0.42	N-100-E	IV	148	124	—	
7区 61号土坑			Fl-0	長方形	1.63	0.53	0.23	N-90-E	IV	148	124	44	
7区 62号土坑			Fm-a-1-2	帯長方形	3.38	1.2	0.55	N-102-E	IV	149	125	44	
7区 63号土坑			Ck-v-13	方形	1.16	0.98	0.13	N-9-E	IV	143	119	42	

1. 荒地上ノ坊道跡遺構一覽

土坑番号	変更	土坑群	グリッド	形 態	長径	短径	深さ	長軸方位	分冊	頁	挿図	PL	時 期
7区 64号土坑			Ck-13	方形	0.94	0.79	0.24	N-100°-E	IV	143	119	42	
7区 65a号土坑			Cj-13	長方形	1.8	0.63	0.34	N-92°-E	IV	149	125	44	
7区 65b号土坑			Cj-k-13	長方形	2.14	0.68	0.38	N-8°-E	IV	149	125	44	
7区 66号土坑			Cl-12	楕円形	2.3	0.48	0.28	N-96°-E	IV	136	112	39	
7区 67号土坑			Ck-10	長方形	1.32	0.7	0.46	N-3°-E	IV	149	125	44	
7区 68号土坑			Ck-10	楕円形	1.18	0.8	0.19	N-158°-E	IV	136	112	39	
7区 69号土坑			Ck+l-11-12	大形円形	3	2.84	1.12		IV	15	13	1	
7区 70号土坑			Ck+l-13	ビット状	1	0.88	1.08		IV	135	111	39	
7区 71号土坑			As+t-14	楕円形	3.29	2.36	0.49	N-26°-E	IV	136	112	—	
7区 72号土坑			Ff-1	長方形	0.94	0.6	0.16	N-16°-E	IV	149	125	—	
7区 73号土坑			Ff-2	長方形	3.14	1.62	0.12	N-121°-E	IV	149	125	—	
7区 74号土坑			Ce-9+10	円形	0.98	0.9	1		IV	136	112	—	
8区 1号土坑			Bf+g-9+10	長方形	2.64	0.94	0.1	N-85°-E	IV	160	136	47	1号住居より古
8区 2号土坑			Ap-9+10	方形	1.44	1.1	0.25	N-9°-E	IV	159	135	47	5号住居より新
8区 3号土坑			Al-10	ビット状	1.05	0.81	0.4		IV	158	134	46	
8区 4号土坑			Al-10	不定形	2.08	0.88	0.26	N-0°-E	IV	160	136	47	
8区 5号土坑	欠番												
8区 6号土坑			Al-10	不定形	1.72	1.45	0.16	N-100°-E	IV	160	136	47	
8区 7号土坑			Al-10	ビット状	0.9	0.85	0.44		IV	158	134	47	
8区 8号土坑	欠番												
8区 9号土坑			Al-11	円形	1.19	1.17	0.33		IV	159	135	47	
8区 10号土坑			Ad-10	方形	1.72	1.68	0.45	N-9°-E	IV	159	135	47	
8区 11号土坑			Ae+f-9+10	長方形	2.15	0.9	0.36	N-10°-E	IV	160	136	47	10号住居より新
10区 1号土坑			C-2-3	方形	0.98	0.72	0.41	N-172°-E	IV	166	144	49	
10区 2号土坑			d-3	楕円形	1.33	0.7	0.12	N-11°-E	IV	166	144	49	
10区 3号土坑			e+f-3	帯長方形	3.32	0.88	0.2	N-21°-E	IV	166	144	49	
11区 1号土坑			Ap-14+15	方形	2.7	2.05	0.65	N-19°-E	IV	169	148	50	

第6表 荒地上ノ坊道跡墓一覽表

墓 番 号	グリッド	変更	形態分類	長径	短径	深さ	長軸方位	分冊	頁	挿図	PL	時 期
1区 1号火葬墓	lo-10+11		隅丸長方形	1.18	0.65	0.15	N-4°-E	IV	50	38	10	中世?
2区 1号火葬墓	Kf-g-5		楕円形	1.37	0.71	0.21	N-14°-E	IV	85	68	20	中世?
4区 1号周溝墓	Ac-d-18+19		円形周溝	6.7	6.5	0.63		I	83-84	77	31-32	古墳時代初葉
4区 2号周溝墓	Aa+b-19		隅丸方形	4.12	4.0	0.3	N-26°-E	I	83	76	31-32	古墳時代初葉
4区 3a号周溝墓	Be-d-1+2		方形	—	—	—	N-1°-W	I	85-87	78-80	33	古墳時代初葉
4区 3b号周溝墓	Bd-e-8+9		方形	4.3	—	0.4	N-76°-W	I	85-87	78-80	33	古墳時代初葉
4区 4号周溝墓	Be-f-2		方形	5.5	—	0.46	N-4°-E	I	86-87	79-80	33	古墳時代初葉
4区 5号周溝墓	Be-1+2		正方形	4.45	—	0.43	N-9°-E	I	86-88	79-80	33-34	古墳時代初葉
4区 6号周溝墓	Bf-1+2		方形	—	—	0.58	N-91°-W	I	86-88	79-81	33	古墳時代初葉
7区 1号火葬墓	Bp-k-13+14	→7区17号土坑	楕円形	1.28	0.88	0.1	N-9°-E	IV	153	128	45	中世?
7区 1号土坑墓	Bd-14	→7区31号土坑	隅丸長方形	1.42	0.96	0.14	N-102°-E	IV	153	128	45	中世?

2. 歴史時代の出土遺物（既刊補遺）

6区1号土坑出土遺物観察表〈土器〉第7図・P.L25

番号	器種	残存法	出土位置	①胎土 ②焼成 ③色調	器形・整形の特徴
2077	縄文土器 群鉢	体部破片	埋没土	①? ②? ③残高2.5Y7/3	

6区1号土坑出土遺物観察表〈石器〉第7図・P.L25

番号	器種	長さ・幅 厚さ・重さ	石材	出土位置	形状・調整加工の特徴
S270	打製石斧	(4.5)・(4.5) 0.9・24.5	黒色頁岩	埋没土	打製石斧が欠損した状、折れ面から尖頭面に加工を施し、胡嚙に転用。刃部は下端部及び、右側縁にあり、いずれも磨耗部分を再加工を施す。
S269	削器	13.6・5.2 2.6・208	黒色頁岩	埋没土	市販の横割片使用。両側縁に厚い加工を施し機能部を作出する。

2区1号井戸出土遺物観察表〈土器〉第12図

番号	器種	残存法	出土位置	①胎土 ②焼成 ③色調	器形・整形の特徴
1906	須恵形 短頸 壺形土器	口縁～体部中位残存 口(15.5cm)	埋没土	①微細砂と少量の小礫を含む。 ②酸化焼。 ③にじい焼7.5YR7/4	丸い体部から、短く直立する口縁部に至る。 外面 口縁部横ナデ。体部上位横方向ナデ。 内面 口縁部横ナデ。体部上位指ナデ。
1907	須恵形 壺形土器	体部破片	埋没土	①微細砂を含む。 ②還元焼。 ③黄灰2.5Y6/1	外面 平行タキタ後、ナデ。 内面 横方向ナデ。粘土質。

2区3号井戸出土遺物観察表〈土器〉第12図

番号	器種	残存法	出土位置	①胎土 ②焼成 ③色調	器形・整形の特徴
1910	須恵形 壺形土器	体部破片	埋没土	①微細砂を含む。 ②還元焼。 ③灰 N6/	外面 平行タキタ後、ナデ。 内面 丁家ナデ。粘土結核残る。

3. 中近世および時期不明遺構の出土遺物

1区1号溝出土遺物観察表〈土器〉第20図・P.L4

番号	器種	残存法	出土位置	①胎土 ②焼成 ③色調	器形・整形の特徴
1873	土師器 杯形土器	口縁～体部下位1/4残存 口(11.7cm)	埋没土	①微細砂・細砂を多く含む。 ②還元焼。 ③焼5YR7/8	深い体部から、内湾する口縁部に至る。 外面 体部横方向削削り。口縁部横ナデ。 内面 口縁部～体部丁家ナデ。

1区3号溝出土遺物観察表〈土器〉第22図

番号	器種	残存法	出土位置	①胎土 ②焼成 ③色調	器形・整形の特徴
1874	須恵形 壺形土器	体部破片	底面上3cm	①細砂・白色砂殻を含む。 ②還元焼。 ③暗灰 N3/	外面 平行タキタ後、ナデ。 内面 同心円状あて具具。ナデ。

3. 中近世および時期不明遺構の出土遺物

1区2～4号溝出土遺物観察表(土器)第22図・P.4

番号	器種	残存 法 量	出土位置	①胎土 ②焼成 ③色調	器形・整形の特徴
1879	瓦 セン瓦	破片 厚 1.8cm	埋没土	①微細砂を含む。 ②還元焰。 ③灰白S7/1	外面 丁寧なナデ。 内面 丁寧なナデ。
1881	陶器 甕	体部破片	埋没土	①瀬戸・美濃か。 ②灰釉。 ③明緑灰7.3GY7/1	外面 鉄絵(鳥)
1875	須恵窯 変形土器	底部1/4残存 底(16.0cm)	埋没土	①微細砂と少量の小礫を含む。 ②還元焰。 ③灰白2.5Y8/1	平底。 外面 体部下位ナデナ。底部ナデ。 内面 ナデ。
1876	軟質陶器 胡瓶	口縁～底部破片 口(32.0cm) 高 2.7cm 底(29.6cm)	埋没土	①微細砂を多く含む。 ②(外) 灰緑7.5YR4/2 (内) 赤い赤黒5YR5/4	薄い底部から、丸く肥厚する浅い口縁部に至る。 外面 口縁部横ナデ。体部下位ナデ。底部無調整。 内面 口縁部～底部無調整。
1880	陶器 とっくり	体部中位～底部破片 底(7.8cm)	埋没土	①? ②(外) 明緑灰10GY8/1 (内) 灰 N6/	焼成不良。
1878	軟質陶器 鍋	口縁～体部破片 口(39.6cm)	埋没土	①微細砂を少量含む。 ②灰G3Y5/1	外面 体部ナデ。口縁部横ナデ。輪横尻。 内面 丁寧な横ナデ。
1877	軟質陶器 火鉢型蓋	口縁部破片	埋没土	①微細砂・特に白色粘粉を含む。 ②還元焰。 ③(外) 黄緑2.5Y6/1 (内) 灰黄2.5Y7/2	外反して肥厚する浅い口縁部。 外面 口縁部横ナデ。底部横ナデ。 内面 口縁部～底部丁寧なナデ。

1区6号溝出土遺物観察表(土器)第24図

番号	器種	残存 法 量	出土位置	①胎土 ②焼成 ③色調	器形・整形の特徴
1569	須恵窯 杯形土器	口縁～底部1/4残存 口(12.3cm) 高 3.4cm 底(7.0cm)	埋没土	①微細砂を含む。 ②還元焰。 ③灰黄2.5Y7/2	体部中位に膨らみをもつ。 内外面 口縁部～体部回転ナデ。底部回転糸切り。無調整。

1区3号土坑出土遺物観察表(土器)第26図

番号	器種	残存 法 量	出土位置	①胎土 ②焼成 ③色調	器形・整形の特徴
1156	土師窯 杯形土器	口縁～底部1/4残存 口(13.0cm) 高 3.0cm	埋没土	①微細砂を含む。 ②酸化焰。 ③橙5YR6/8	わずかな丸底から浅い体部に至り、底部にのみ重厚りを施す。 口縁部は外反する。 外面 口縁部横ナデ。底部横方向重厚り。 内面 口縁部横ナデ。底部丁寧なナデ。
1157	土師窯 杯形土器	底部破片	埋没土	①微細砂を含む。 ②酸化焰。 ③橙5YR6/8	外面 底部重厚り。 内面 底部丁寧なナデ。刻溝。

1区28号土坑出土遺物観察表(土器)第27図

番号	器種	残存 法 量	出土位置	①胎土 ②焼成 ③色調	器形・整形の特徴
1158	須恵窯 杵形土器	体部破片	埋没土	①微細砂を含む。 ②還元焰。 ③灰10Y4/1	内外面 ナデ調整。

遺物観察表

1区46号土坑出土遺物観察表(土器)第30回

番号	器種	残存 法 量	出土位置	①胎土 ②焼成 ③色調	器形・整形の特徴
616	須恵器 杯形土器	口縁～底部1/3残存 口 (11.6cm) 高 3.5cm	埋没土	①微細砂・細砂を多く含む。 ②還元焼。 ③暗灰 N3/	右回転ロクロ整形。底部回転糸切り履し後、周縁回転整形。内外面 回転ナデ調整。体部外面に十字の刻傷。
617	土師器 杯形土器	口縁～底部破片 口 (16.0cm)	埋没土	①微細砂を含む。 ②酸化焼。 ③橙5YR6/6	内湾する体部から外反気味の口縁部に至り、横ナデの巾が広がる。口縁部横ナデ。底部整形。内面 口縁部横ナデ。底部丁寧ナデ。
615	須恵器 杯形土器	杯部中位～底部1/4残存 高 10.0cm	埋没土	①微細砂を少量含む。 ②還元焼。硬質。 ③灰5Y5/1	外面 杯部回転ナデ調整。最下部分回転整形。周縁のみ右回転整形。内面 回転ナデ調整。

1区57号土坑出土遺物観察表(土器)第32回

番号	器種	残存 法 量	出土位置	①胎土 ②焼成 ③色調	器形・整形の特徴
1287	土師器 杯形土器	口縁～底部破片 口 (12.8cm) 高 3.5cm	埋没土	①微細砂を含む。 ②酸化焼。 ③橙7.5YR6/6	ややゆるんだ平底から、腹をもって体部に至る。体部はやや膨らみをもって外反する。口縁部はやや内湾する。外面 口縁部横ナデ。杯部縦方向整形。底部整形。内面 口縁部横ナデ。杯部～底部丁寧ナデ。
1288	土師器 杯形土器	口縁～底部1/6破片 口 (13.3cm) 高 3.0cm	埋没土	①微細砂・細砂を含む。 ②酸化焼。 ③にぶい橙7.5YR6/4	大きめの平底から、腹をもって直立に近く外反する体部に至る。口縁部は内湾する。外面 口縁部横ナデ。体部ナデ。底部整形。内面 口縁部横ナデ。体部～底部丁寧ナデ。

2区6号掘立柱建物出土遺物観察表(土器)第45回

番号	器種	残存 法 量	出土位置	①胎土 ②焼成 ③色調	器形・整形の特徴
1919	土師器 杵形土器	口縁部破片 口 (14.0cm)	南西隅 (柱穴)	①細砂・小礫を多く含む。 ②酸化焼。 ③橙5YR6/6	大きく外反する口縁部破片。外面 縦方向ハケム後、横ナデ。内面 横・斜方向ハケム後、横ナデ。

2区2号溝出土遺物観察表(土器)第48回

番号	器種	残存 法 量	出土位置	①胎土 ②焼成 ③色調	器形・整形の特徴
1915	須恵器 柳形土器	底部破片 高 6.6cm	埋没土	①微細砂・細砂を多く含む。 ②還元焼。 ③暗灰 N3/	平底に断面方形の高台を付す。外面 底部回転糸切り履し。付高台。内面 回転ナデ。

2区7号溝出土遺物観察表(土器)第52回・P L 12

番号	器種	残存 法 量	出土位置	①胎土 ②焼成・胎調 ③色調	器形・整形の特徴
1918	陶器 深鉢	口縁部破片	埋没土	①? ②鉄灰。 ③暗橙7.5YR3/3	
1916	焼酎陶器 壺	体部破片	埋没土	①知多? ③にぶい赤褐2.5YR4/3	
1917	焼酎陶器 深鉢	体部破片	埋没土	①微細砂・細砂を含む。 ③(外) にぶい赤褐5YR5/3 (内) 褐灰10YR5/1	外面 指ナデ。 内面 細かいて具肌。

2区4号井戸出土遺物観察表(土器)第54回・P L 12

番号	器種	残存 法 量	出土位置	①胎土 ②焼成 ③色調	器形・整形の特徴
1913	焼酎陶器 壺	体部破片	埋没土	①? ③にぶい赤褐2.5YR4/4	
1914	焼酎陶器 壺	体部破片	埋没土	①? ③にぶい赤褐5YR4/3	

3. 中近世および時期不明遺構の出土遺物

2区2号井戸出土遺物観察表(土器)第54図

番号	器種	残存量	出土位置	①胎土 ②焼成 ③色調	器形・整形の特徴
1909	?	体部下位～底部1/3残存 蓋 (10.6cm)	埋没土	①微細砂・少量の小礫を含む。 ②還元焼。 ③灰7.5Y5/1	平底から、直線的に外反する体部に至る。 外面 体部膨脹によるナデ。底部削り。 内面 磨らかに磨かれている。
1908	須恵煎 模灰	体部破片	埋没土	①微細砂を少量含むが夾雑物の 少ない胎土。 ②還元焼。 ③(外)オリーブ黄5Y6/3自然釉 (内)灰白5Y8/1	外面 格子目タタキ後、一部ナデ。 内面 平行線であ具痕が残る。

2区6号井戸出土遺物観察表(石器)第54図・P L 12

番号	器種	長さ・幅 厚さ・重さ	石材	出土位置	形状・調整加工の特徴
S201	磨石・敲石	10.6横・9.2残 2.3残・337	粗粒輝石安山岩	埋没土	扁平な楕の半欠。表面に平滑な磨り面、右側面に敲打痕が残る。

2区71号土坑出土遺物観察表(土器)第56図

番号	器種	残存量	出土位置	①胎土 ②焼成 ③色調	器形・整形の特徴
1904	土師煎 杯形土器	口縁～底部破片 口 (14.8cm)	埋没土	①微細砂を含む。 ②酸化焼。 ③にょい赤褐5YR5/4	平底から外反する口縁部に至る。口縁端部はやや内湾。 外面 体部下位斜方向削り後、上半部ナデ。口縁部横ナデ。 内面 丁寧ナデナデ。
1903	土師煎 杯形土器	口縁～底部破片 口 (12.0cm)	埋没土	①微細砂を多く含む。 ②酸化焼。 ③明赤褐5YR5/6	丸底5%の底部から、外反する口縁部に至る。 外面 体部下位斜方向削り後、ナデ。底部ナデ。口縁部横ナデ。 内面 口縁部～底部丁寧ナデ後、放射状の細い暗文を施す。
1905	土師煎 壺形土器	口縁～体部上位1/3残存 口 (19.4cm)	埋没土	①微細砂を含む。 ②酸化焼。 ③焼5YR6/6	丸みのある体部から、直立して短く外反する口縁部に至る。 口縁端部は内湾する。 外面 体部上位斜方向削り。口縁部横ナデ。 内面 体部上位斜方向削りナデ。口縁部横ナデ。
1902	土師煎 杯形土器	口縁～底部破片 口 (12.0cm) 高 2.6cm	埋没土	①微細砂・細砂を含む。 ②酸化焼。 ③にょい赤褐5YR6/4	平底から、やや膨らみをもって外反する口縁部に至る。 外面 底部削り。体部削ナデ。口縁部横ナデ。 内面 丁寧ナデ。口縁部横ナデ。

2区51号土坑出土遺物観察表(土器)第58図

番号	器種	残存量	出土位置	①胎土 ②焼成 ③色調	器形・整形の特徴
1732	土師煎 杯形土器	口縁～底部破片 口 (12.0cm) 高 3.2cm	埋没土	①微細砂・細砂を含む。 ②酸化焼。 ③明赤褐5YR5/6	平底から口縁部が短く外反する。 外面 底部削り後、周縁のみ削ナデ。 内面 体部～底部丁寧ナデ。

2区35号土坑出土遺物観察表(土器)第60図

番号	器種	残存量	出土位置	①胎土 ②焼成 ③色調	器形・整形の特徴
1730	須恵煎 蓋形土器	天井～口縁部1/4残存 口 (13.6cm)	埋没土	①微細砂を含む。 ②還元焼。 ③灰白5Y7/1	水平な天井部から直線的な体部をへて、口縁部が垂直に折れる。 内外面 口縁部～体部削ナデ。天井部同軸削り。
1731	土師煎 杯形土器	口縁部1/3破片 口 (11.8cm)	埋没土	①微細砂を含む。 ②酸化焼。 ③焼7.5YR6/6	大きめの平底から、髷をもって直角に近く外反する体部に至る。 口縁部は外反する。 外面 口縁部横ナデ。体部削ナデ。底部削り。 内面 口縁部横ナデ。体部～底部丁寧ナデ。

2区69号土坑出土遺物観察表(土器)第63図

番号	器種	残存量	出土位置	①胎土 ②焼成 ③色調	器形・整形の特徴
753	須恵煎 壺形土器	体部破片	埋没土	①夾雑物の少ない緻密な胎土。 ②還元焼。 ③灰白5Y7/1	外面 平行タタキ。 内面 同心円状であ具痕。

遺物観察表

2区70号土坑出土遺物観察表〈土器〉第66図

番号	器種	残存法	残存量	出土位置	①胎土 ②焼成 ③色調	器形・整形の特徴
754	須恵系 梨形土器	体部破片		埋没土	①微細砂を多量に含む。 ②還元焼。 ③灰白S/Y7/1	外面 平行タタキ。 内面 同心円状であり具傷。

2区1号土坑出土遺物観察表〈土器〉第66図

番号	器種	残存法	残存量	出土位置	①胎土 ②焼成 ③色調	器形・整形の特徴
1900	須恵系 杯形土器	口縁～底面破片 口 (13.6cm) 高 3.7cm 底 (7.0cm)		埋没土	①微細砂・白色炭化物を含む。 ②酸化焼。 ③にぶい黄2.SY6/3	平底から、やや丸みをもって外反する口縁部に至る。 外面 口縁部横ナデ。体部回転ナデ。底部回転未切り磨し。 内面 口縁部～底面回転ナデ。

2区31号土坑出土遺物観察表〈土器〉第67図

番号	器種	残存法	残存量	出土位置	①胎土 ②焼成 ③色調	器形・整形の特徴
1203	土師系 杯形土器	口縁～底面破片 口 (17.0cm)		埋没土	①微細砂・細砂を含む。 ②酸化焼。 ③明赤焼5YR5/6	わずかな丸底から浅い体部に至り、底部にのみ磨削を施す。 外面 口縁部横ナデ。底部磨削ナデ。 内面 口縁部横ナデ。底部丁寧ナデ。

2区38号土坑出土遺物観察表〈土器〉第67図

番号	器種	残存法	残存量	出土位置	①胎土 ②焼成 ③色調	器形・整形の特徴
1901	須恵系 筒形土器?	口縁～体部破片 口 (18.0cm)		埋没土	①少量の小礫・砂粒を含む。 ②還元焼。 ③灰白S/Y7/1	直線的に外反する口縁部。 外面 口縁部横ナデ。体部ナデ。 内面 口縁部～体部回転ナデ。

2区1号火葬墓出土遺物観察表〈土器〉第68図

番号	器種	残存法	残存量	出土位置	①胎土 ②焼成 ③色調	器形・整形の特徴
1920	須恵系 杯形土器	底面破片 底 (8.0cm)		中央 床面上15cm	①少量の小礫と砂粒を含む。 ②酸化焼。 ③灰白S/Y7/2	平底。 外面 底面回転未切り磨し。 内面 底面回転ナデ。

3区2号溝出土遺物観察表〈土器〉第70図

番号	器種	残存法	残存量	出土位置	①胎土 ②焼成 ③色調	器形・整形の特徴
1204	須恵系 蓋形土器	天井～口縁部破片 口 (15.0cm) 高 3.2cm		埋没土	①微細砂と少量の砂粒を含む。 ②酸化焼。 ③明赤焼2.5YR7/4	内外面 右回転ナデ調整。

3区4号溝出土遺物観察表〈土器〉第71図

番号	器種	残存法	残存量	出土位置	①胎土 ②焼成 ③色調	器形・整形の特徴
1341	土師系 梨形土器	口縁部破片 口 (20.0cm)		埋没土	①微細砂を含む。 ②還元焼。 ③橙2.SYR6/6	外面 口縁部横ナデ。体部横方向磨削ナデ。 内面 口縁部横ナデ。体部横方向磨削ナデ。

3区5号土坑出土遺物観察表〈土器〉第73図・P.L.22

番号	器種	残存法	残存量	出土位置	①胎土 ②焼成・軸調 ③色調	器形・整形の特徴
1338	緑釉陶器 板形土器	底部1/2残存 底 (8.4cm)		埋没土	①微細砂を含む。 ②還元焼。 ③(外)灰白S/Y7/2 (内)緑釉	右回転クロコ型。底部回転度おこし後、周縁回転度磨り。 付高台。底部外面にはトナゲが付き。 内外面 回転ナデ調整。内面のみ磨削。
1340	土師系 杯形土器	口縁部破片 口 (18.2cm)		埋没土	①微細砂・細砂を含む。 ②酸化焼。 ③にぶい橙5YR6/4	やや膨らんだ平底から、するどい縁をもって大型の体部に至る。 体部はやや膨らみをもって外反し、口縁部は内湾する。 外面 口縁部横ナデ。体部ナデ。底面磨削ナデ。 内面 口縁部横ナデ。体部～底面丁寧ナデ。

3. 中近世および時期不明遺構の出土遺物

5区1号溝出土遺物観察表〈土器〉第76図

番号	器種	残存 法 量	出土位置	①胎土 ②焼成 ③色調	器形・整形の特徴
1205	須恵系 蓋形土器	輪郭破片 直径 4.4cm	埋没土	①胎土 ②焼成 ③色調	内外面 回転ナブ調整。

6区1号溝出土遺物観察表〈土器〉第79図・P L 25

番号	器種	残存 法 量	出土位置	①胎土 ②焼成 ③色調	器形・整形の特徴
1948	陶器 灯明皿 受皿	体部下位~底部1/2残存 径 5.0cm	表面直上	①瀬戸・美濃 ②鉄灰。 ③赤褐色YR4/6	18世紀

6区2号溝出土遺物観察表〈土器〉第80図

番号	器種	残存 法 量	出土位置	①胎土 ②焼成 ③色調	器形・整形の特徴
1796	須恵系 高台付 椀形土器	口縁部1/4欠損 口 15.0cm 高 6.4cm 底 9.0cm	中央 床面上29.5cm	①微細砂・細砂を多量に含む。 ②酸化焼。 ③灰褐色10YR4/1	湾曲気味に開いた高台を付し、直線的な体部に至る。 内外面 口縁部~体部回転ナブ。底部回転未切り。付高台。

7区1号溝出土遺物観察表〈石器〉第87図・P L 29

番号	器種	長さ・幅 厚さ・重さ	石材	出土位置	形状・調整加工の特徴
S235	磨石	12.9・4.9 3.4・357	粗粒輝石安山岩	n-14G 底面上26cm	小形の棒状磨。中位やや上方の一端縁に欠りがあり、磨痕の痕跡がある下面には平滑な面があるが、磨られてはいない。
S243	砥石	破片 —・761	粗粒輝石安山岩	床面上12.5cm	大形の砥石。平滑な凹面が残る。
S247	砥石	破片 2.1・280	緑色片岩	埋没土	側端部は薄く整えられている。

7区1号溝出土遺物観察表〈石器〉第87図・P L 28

番号	器種	①径 ②上面径 ③高台中 ④受皿部中 ⑤上縁巾 ⑥全高 ⑦体高 ⑧重さ	石材	出土位置	形状・調整加工の特徴
S239	茶臼下臼	①— ②(10.3) ③(30.0) ④— ⑤— ⑥13.2 ⑦5.0 ⑧3844	粗粒輝石安山岩	底面上29.5cm	1/4残。受皿部端・下臼端部は欠損。
S241	茶臼下臼	①— ②(19.6) ③— ④— ⑤— ⑥10.6 ⑦3.5 ⑧3186	粗粒輝石安山岩	4トレンチ埋没土	1/4破片。高台端・受皿部端・臼上端を欠く。上面は磨減が著しく、目も判然としない。下面は平滑に整形されているが、中央部に磨打痕が少し残る。
S244	茶臼下臼	①— ②(18.0) ③— ④— ⑤— ⑥— ⑦— ⑧1320	粗粒輝石安山岩	埋没土	中心部の1/4破片。上縁・受皿部・高台部が欠損している。上面は、磨減が著しく目も判然としない。
S245	茶臼下臼	①(39.6) ②— ③— ④— ⑤1.8 ⑥— ⑦— ⑧379	粗粒輝石安山岩	埋没土	受皿部縁の破片。上縁は磨減が著しく、受皿部は平滑面になっている。

7区1号溝出土遺物観察表〈石器〉第87図・P L 28

番号	器種	①上部巾 ②下部巾 ③高さ ④下部高 ⑤軸受巾 ⑥重さ	石材	出土位置	形状・調整加工の特徴
S242	五輪塔火輪	①14.2 ②22.7 ③高さ ④9.4 ⑤5690	粗粒輝石安山岩	埋没土	四輪のうち一端のみ残し、他は欠損する。上面には、空風輪受けの穴の一方に断面V字状の切れこみが残る。下面は1/4が欠損しているが、中央に磨打痕が残る。

遺物観察表

7区1号溝出土遺物観察表(石器)第88回・P.L.28

番号	器種	①上部径 ②高さ ③上縁巾 ④上縁高 ⑤ふくみ ⑥芯穴径 ⑦柄紐口 ⑧重さ	石 材	出土位置	形状・調整加工の特徴
S240	杵挽き白 上臼	①(27.4) ②11.6 ③2.3 ④2.0 ⑤ 0.5 ⑥(3.0) ⑦(3.3) ⑧4300	粗粒輝石安山岩	埋没土	1/3残。全体に磨耗が著しい。下面には芯棒受孔、下面から側破面にかけて凹線口。側面には抜き木を挿入するための孔が残っている。目は磨滅している部分もある。6分製。下面は片減りしている。
S238	杵挽き白 上臼	①(28.0) ②12.8 ③3.5 ④2.7 ⑤— ⑥— ⑦1.6 ⑧3460	粗粒輝石安山岩	底面上40.5cm	1/4残。上面には凹線口、下面には芯棒受けがからうじて残る。下面の目は磨滅し、ほとんどわからないが、6分製と思われる。
S236	杵挽き白 上臼	①(25.0) ②10.6 ③2.7 ④2.1 ⑤1cm以上⑥— ⑦— ⑧1474	粗粒輝石安山岩	底面上20cm	両縁部の破片。下面は磨耗が著しいが、6分製と思われる。片減りが顕著である。

7区1号溝出土遺物観察表(石器)第88回

番号	器種	①上部径 ②高さ ③ふくみ ④えぐり高 ⑤芯穴径 ⑥重さ	石 材	出土位置	形状・調整加工の特徴
S237	杵挽き白 下臼	①(25.0) ②8.2 ③1.5 ④1.3 ⑤— ⑥960	粗粒輝石安山岩	底面直上	両縁部の破片。上面の目は磨滅している。
S246	杵挽き白 下臼	①(13.2) ②— ③— ④— ⑤— ⑥1367	角閃石安山岩	埋没土	下白下縁の破片。側面下縁は細かく破損している。

7区1号溝出土遺物観察表(土器)第89回・P.L.27

番号	器種	残 存 量	出土位置	①胎土 ②焼成・輪調 ③色調	器形・整形の特徴
1992	軟質陶器 内耳鍋	口縁部破片 口(33.0cm)	4トレンチ埋 没土	①微細砂を多く含む。 ②灰黄2.5Y4/1	やや内湾する口縁部破片。 外面 口縁部横ナデ。 内面 口縁部横ナデ。
1991	軟質陶器 内耳鍋	口縁部破片	3トレンチ埋 没土	①微細砂を少量含む。 ③(外)黒N2/ (内)赭灰N3/	外面 胎ナデ。 内面 口縁部横ナデ。内耳部ナデによる付着。
1989	軟質陶器 内耳鍋	口縁部1/6破片 口(40.0cm)	底面上2.3cm	①微細砂を多く含む。 ②灰N4/	外面 横ナデ。 内面 横ナデ。内耳ナデによる付着。
1988	軟質陶器 焙烙	口縁部破片	床面上1.4cm	①細砂・赤色黏土を多量に含 む。 ③(外) におい濁7.5YR5/4 (内) におい赤褐5YR5/4	外面 口縁部上半部ナデ。指押しえ。下半無調整。 内面 丁寧なナデ調整。
1990	軟質陶器 内耳鍋	体部下位～底部破片	床面上2.6cm	①微細砂を多く含む。 ②灰5Y5/1	やや薄い底部から、直立に近く外反する体部に至る。 外面 底部セラララとしており無調整か。体部下位横方向ナ デ。 内面 体部下位～底部丁寧なナデ。
1995	軟質陶器 焙烙	口縁～底部破片	埋没土	①微細砂を多く含む。 ③(外) 赤灰黄2.5Y5/2 (内) 灰5Y5/1	平底から、大きく2段に外反する口縁部。 外面 口縁部～体部横ナデ。体部下位横方向内湾有り。 内面 口縁部～底部横ナデ。
1993	軟質陶器 焙烙	口縁～体部下位破片 口(38.0cm) 高 6.4cm 底(30.6cm)	4トレンチ埋 没土	①微細砂を多く含む。 ③(外) 灰黄7.5YR4/2 (内) におい濁7.5YR5/4	外面 口縁部横ナデ。体部下位横方向内湾有り後、ナデ。 内面 口縁部～体部下位横方向ナデ。
2014	軟質陶器 焙烙	口縁部破片	埋没土	①微細砂を多く含む。 ③(外) 黄灰2.5Y4/1 (内) 灰2.5Y8/2	上半が、やや厚く外反する口縁部。 外面 口縁部横ナデ。体部無調整。 内面 口縁部～体部横ナデ。
1996	軟質陶器 焙烙	口縁～体部下位1/4残存 口(34.0cm) 高 5.15cm 底(30.6cm)	埋没土	①微細砂を多く含む。 ②灰白5Y7/2	やや厚らんで外反する口縁部破片。 外面 体部横方向内湾ナデ。口縁部横ナデ。 内面 口縁部～体部横ナデ。
1994	軟質陶器 焙烙	口縁部破片	6トレンチ埋 没土	①微細砂を含む。 ③黒 N2/	器壁のやや厚い口縁部破片。 外面 口縁部横ナデ。体部上位調整。 内面 口縁部～体部横方向ナデ。
2001	陶器 罎	体部下位～底部1/2残存 底(10.0cm)	埋没土	①瀬戸・美濃 ②鉄灰。 ③灰赤2.5YR4/2	16世紀
1999	軟質陶器 罎	底部～体部下位破片	床面直上	①微細砂・赤色黏土を多く含 む。 ②におい濁7.5YR6/4	器壁の厚い体部破片。 外面 体部下位指ナデ。底部ナデ。 内面 丁寧なナデ。おろし目の痕跡残る。

3. 中近世および時期不明遺構の出土遺物

番号	器種	残存量	出土位置	①胎土 ②焼成 ③色調	器形・整形の特徴
2000	軟質陶器 深鉢	口縁部破片	埋没土	①小礫・赤色鉱物粒を多く含む。 ③にぶい黒5YR6/4	内面端部に、肥厚する厚い口縁部破片。 外面 ナデ。 内面 ナデ。
2002	陶器 深鉢	体部破片	埋没土	①黒戸・美濃 ②鉄灰。 ③黒褐色5YR3/1	16世紀

7区1号溝出土遺物観察表〈土器〉第90図・P.L.26・27

番号	器種	残存量	出土位置	①胎土 ②焼成・胎調 ③色調	器形・整形の特徴
2009	陶器 丸皿	口縁部破片 口 (10.2cm)	5トレンチ埋 没土	①黒戸・美濃 ②長石軸。 ③灰白5Y8/1	外面 口縁部下位に下に重ねた口縁部が残る。17世紀前半
2010	陶器 丸皿	底部1/3残存 底 (7.0cm)	埋没土	①黒戸・美濃 ②長石軸。 ③灰白10Y8/1	17世紀前半
2008	陶器 天目茶碗	口縁～体部破片	4トレンチ埋 没土	①黒戸・美濃 ②鉄灰。 ③(外) 赤黒2.5YR2/1 (内) 明赤褐2.5YR3/4	
2006	陶器 皿	底部1/3残存 底 (7.0cm)	埋没土	①美濃 ②鉄灰? ③灰白2.5Y7/1	内面 重ね焼きの痕跡が残る。18世紀か?
2007	陶器 丸皿	口縁～底部1/6破片 口 (10.8cm) 高 2.5cm 底 (6.3cm)	3トレンチ埋 没土	①黒戸・美濃 ②鉄軸。 ③灰オリーブ7.5Y6/2	外面 口縁端部の1カ所に油煙と思われる付着跡あり。16世紀
2011	陶器 折縁皿	口縁破片～底部残存 口 11.8cm 高 2.7cm 底 5.8cm	埋没土	①黒戸・美濃 ②黄灰2.5Y7/4	17世紀前半
1997	須恵窯 椀形土器	体部下位～底部1/2残存 底 (9.6cm)	埋没土	①微細砂を多く含む。 ②酸化焼。 ③黄灰2.5Y7/3	平底から、直線的に外反する体部に至る。 外面 体部回転ナデ。底部切り離し後ナデ。付高台。高台接 合部ナデ。 内面 体部～底部回転ナデ。
2005	灰輪陶器 椀形土器	口縁～体部下位1/3残存 口 (15.0cm)	5トレンチ埋 没土	①黒色鉱物粒を含む。 ②鉄軸。 ③灰黄2.5Y7/2	やや丸みをもって外反する体部に、口縁部は丸く肥厚する。 内外面 回転ナデ。
2013	土器 取瓶	口縁部破片 口 (6.0cm)	埋没土	①細砂を含む。	ラッパ状に外反する体部。 外面 上部部に鉄押付着。 内面 全面に磨化した鉄押付着。
1998	須恵窯 椀形土器	底部破片	埋没土	①細砂・小礫・白色鉱物粒・黒 色鉱物粒を含む。 ②還元焰口縁部内面と肩部外面 に自然軸。 ③灰 N6/	緩やかに屈曲する雙の底部破片。 内外面 ナデ調整。

7区3号溝出土遺物観察表〈土器〉第90図・P.L.30

番号	器種	残存量	出土位置	①胎土 ②焼成・胎調 ③色調	器形・整形の特徴
2017	軟質陶器 内耳瓶	体部下位～底部破片	埋没土	①微細砂を多く含む。 ②焼7.5YR6/6	平底。 外面 体部丁寧ナデ。体部下位～底部横方向屈折り。 内面 横方向ナデ。
2026	焼締陶器 壺	体部破片	埋没土	①知多 ②自然軸。 ③灰白 N7/	12・13世紀
2025	焼締陶器 壺	体部破片	埋没土	①知多? ②自然軸。 ③灰オリーブ5YR6/2	12・13世紀
2015	軟質陶器 鍋	口縁～体部上位破片	高地上10cm	①微細砂・白色小礫を含む。 ③(外) オリーブ黒5Y2/2 (内) 灰5Y6/1	端部が肥厚し、内湾する口縁部。 外面 体部上位器ナデ。口縁部横ナデ。 内面 体部上位～口縁部横ナデ。

遺物観察表

番号	器種	残存量 残法	出土位置	①胎土 ②焼成 ③色調	器形・整形の特徴
2018	軟質陶器 内耳鍋	口縁部破片 口 (S.0cm)	埋没土	①微細砂を多く含む。 ②黒陶2.5Y3/1	やや内湾する口縁部破片。 外面 横方向ナド。 内面 横方向ナド。
2016	軟質陶器 焙烙	口縁部破片	底部 断面上 4cm	①微細砂を多く含む。 ②黒陶2.5Y3/2	やや丸く立ち上がる口縁部破片。 外面 横方向ナド。 内面 内耳を指ナドで付着。横方向ナド。

7区3号溝出土遺物観察表(金属器)第90図・P L 30

番号	器種	長さ・幅 厚さ (cm)	材質	出土位置	形状・調整加工の特徴
M38	古銭			埋没土	大観通宝
M15	古銭			埋没土	大観通宝

7区4号溝出土遺物観察表(土器)第91図

番号	器種	残存量 残法	出土位置	①胎土 ②焼成 ③色調	器形・整形の特徴
2021	土師器 甕形土器	口縁～体部中位破片 口 20.0cm	埋没土	①微細砂と少量の赤色鉱物粒を含む。 ②酸化鉄。 ③焼7.5YR6/6	やや器壁の厚いコの字口縁甕形土器。 外面 体部上半横方向内湾り。口縁部～底部横ナド。 内面 体部上半横方向内湾ナド。口縁部横ナド。
2024	灰釉陶器 碗形土器	底部1/2破片 高 (6.2cm)	埋没土	①微細砂と少量の白色鉱物粒を含む。 ②還元焼。 ③灰白5Y7/1	やや内湾する高台部を付す。 内外面 回転ナド。底部回転糸切り磨し後、回転旋削り。
2023	黒色土器 高合付 碗形土器	口縁部・高台部欠割 口 (13.7cm)	埋没土	①微細砂・小礫を少量含む。 ②酸化鉄。 ③にぶい焼10YR5/4	平底からやや膨らみをもって外反し、さらに外反する口縁部に至る。 外面 口縁部～体部回転ナド。底部回転糸切り磨し。 内面 口縁部～底部縦方向内湾磨き。黒色処理。
2022	須恵器 杯形土器	底部破片 高 5.6cm	埋没土	①微細砂を多く含む。 ②還元焼。 ③灰オリブ7.5Y6/1	平底から、外反する体部に至る。 外面 体部回転ナド。底部回転糸切り磨し。 内面 底部回転ナド。

7区8号溝出土遺物観察表(土器)第91図・P L 32

番号	器種	残存量 残法	出土位置	①胎土 ②焼成 ③色調	器形・整形の特徴
2027	カワラケ	口縁～底部1/2残存 口 6.7cm 高 1.6cm 底 4.4cm	埋没土	①微細砂を含む。 ②酸化鉄。 ③にぶい焼7.5YR6/4	小さな平底から、直線的に外反する浅い口縁部に至る。 外面 口縁部～体部回転ナド。底部回転糸切り磨し。 内面 口縁部～底部回転ナド。
2031	カワラケ	底部1/4破片 底 (9.0cm)	埋没土	①微細砂を含む。 ②酸化鉄。 ③(外) にぶい焼7.5YR6/4 (内) 灰焼7.5YR4/2	外面 体部下位回転ナド調整。底部回転磨き切り。 内面 回転ナド。黒色付着物。指か?
2028	土師器 杯形土器	口縁～底部1/2残存 口 (15.6cm)	埋没土	①微細砂を多く含む。 ②酸化鉄。 ③焼2.5YR6/8	丸い底部から体部に至り、口縁部は外反する。 外面 体部旋削り。口縁部横ナド。 内面 口縁部～底部横ナド。
2030	軟質陶器 内耳鍋	口縁部破片	埋没土	①微細砂を多く含む。 ③(外) 黒7.5YR2/1 (内) 焼7.5YR4/3	内湾する口縁部上半の破片。 外面 口縁部横ナド。 内面 口縁部横ナド。
2029	軟質陶器 内耳鍋	口縁～体部上位破片	埋没土	①微細砂を多く含む。 ③(外) 焼7.5YR4/4 (内) にぶい焼7.5YR6/4	外面 口縁部横ナド。体部上位横方向ナド。 内面 口縁部～体部上位横ナド。

3. 中近世および時期不明遺構の出土遺物

7区6号溝出土遺物観察表〈石器〉第91図・P.L.32

番号	器種	長さ・幅 厚さ・重さ	石材	出土位置	形状・調整加工の特徴
S248	砥石	7.1横・3.3横 —・64	ダイサイト	埋没土	平次。小口と側面の3面が使われている。
S249	砥石	7.5横・4.2 2.2横・133	ダイサイト	埋没土	小口の両端および裏面を欠く。表面に敲打痕が著しく残る。

7区2号溝出土遺物観察表〈土器〉第93図・P.L.29

番号	器種	残存 法	出土位置	①胎土 ②焼成 ③色調	器形・整形の特徴
1908	カワラケ	完形 口 11.7cm 高 2.4cm 底 8.2cm	埋没土	①微細砂・細砂を少量含む。 ②酸化焰。 ③胎5YR6/6	大きめの平直から、浅く外反する口縁部に至る。 外面 口縁部～体部横ナデ。底部回転赤切り磨し。 内面 口縁部～底部丁寧な回転ナデ。
2019	軟質陶器 内耳鍋	口縁部破片	埋没土	①微細砂を含む。 ②黒褐色10YR3/1	器壁が薄く、内湾する口縁部破片。 外面 口縁部横ナデ。 内面 口縁部横ナデ。
2020	焼締陶器 壺	体部破片	埋没土	①加多か？ ②暗赤褐色5YR3/4	

7区13号溝出土遺物観察表〈土器〉第99図・P.L.33

番号	器種	残存 法	出土位置	①胎土 ②焼成・釉調 ③色調	器形・整形の特徴
2032	カワラケ	口縁～底部3/4残存 口 (6.8cm) 高 1.4cm 底 (4.2cm)	埋没土	①微細砂を含む。 ②酸化焰。 ③胎5YR6/6	小さな平直から、直線的に外反する浅い口縁部に至る。 外面 口縁部～体部回転ナデ。底部回転赤切り磨し。 内面 口縁部～底部回転ナデ。
2036	磁器 碗	口縁部残存	埋没土	①龍泉底系 ②青磁。 ③緑灰7.5GY6/1	外面 騎手通文式。13世紀
2035	焼締陶器 壺	体部破片	埋没土	①加多か？ ②暗赤褐色5YR3/2	
2034	焼締陶器 壺	体部破片	埋没土	①加多か？ ②暗赤褐色5YR3/2	
2033	軟質陶器 燈台	口縁～底部破片	埋没土	①微細砂を多量を含む。 ③(外) 黒褐色10YR2/3 (内) 灰黄褐色10YR4/2	器壁が厚く、3段に外反する口縁部。 外面 口縁部～体部横ナデ。体部下位横方向寛厚り。底部ナ デ。内面 口縁部～底部横方向ナデ。

7区13号溝出土遺物観察表〈石器〉第99図

番号	器種	①径 ②上面径 ③高台巾 ④受皿部巾 ⑤上縁巾 ⑥全高 ⑦体高 ⑧重さ	石材	出土位置	形状・調整加工の特徴
S250	茶臼白	①36.0 ②— ③— ④— ⑤2.0 ⑥— ⑦— ⑧81	粗粒輝石安山岩	埋没土	受皿部の縁の破片。各面ともに丁寧につくられている。

7区1号井戸出土遺物観察表〈石器〉第100図・P.L.33

番号	器種	長さ・幅 厚さ・重さ	石材	出土位置	形状・調整加工の特徴
S223	不明	32.7・24.4 17.2・10800	粗粒輝石安山岩	埋没土	大形の火山礫の一面を、方形にくりぬいて容器としている。内面には、削り工 具痕が残る。

遺物観察表

7区1号井戸出土遺物観察表(土器)第100図・P.L33

番号	器種	残存法	出土位置	①胎土 ②焼成 ③色調	器形・整形の特徴
1966	カワラケ	口縁~底部1/3残存 口 (11.5cm) 高 3.0cm 底 5.8cm	埋没土	①微細砂を少量含む。 ②酸化焼。 ③灰黄2.5Y7/2	平底から、大きく外反する口縁部に至る。器壁薄い。 外面 口縁部~底部回転ナデ調整。底部回転余切り磨し。 内面 口縁部~底部回転ナデ。
1967	カワラケ	口縁~底部1/4残存 口 (21.8cm) 高 4.3cm 底 (12.6cm)	埋没土	①砂粒を少量含む夾雑物少ない。 ②酸化焼。 ③灰白10YR8/2	平底から、大きく外反する口縁部に至る。大形。 外面 口縁部~底部回転ナデ。底部回転余切り磨り。 内面 口縁部~底部回転ナデ。

7区6号井戸出土遺物観察表(石器)第102図・P.L34

番号	器種	長さ・幅 厚さ・高さ	石材	出土位置	形状・調整加工の特徴
S217	磁石?	7.2残・4.2残 1.7・71	頁岩	埋没土	角棒の右上向に、斜方向の切り込みを入れて整形している。上面には縦打痕と細かな条線が残るが、縦打痕は磨れている。下面の弧状の段は整形かどうかは不明。内側には、細かな条線が不特定な方向で残る。

7区7号井戸出土遺物観察表(土器)第103図・P.L35

番号	器種	残存法	出土位置	①胎土 ②焼成 ③色調	器形・整形の特徴
1969	須形器 変形土器	体部破片	埋没土	①黒色藍土質胎土・白色小礫含む。 ②還元焼。 ③灰10Y6/1	外面 格子タタキ後、丁寧なナデ。 内面 横方向ナデ。

7区8号井戸出土遺物観察表(石器)第104図・P.L35

番号	器種	①上部径 ②高さ ③ふくみ ④えぐり高 ⑤穴径 ⑥重さ	石材	出土位置	形状・調整加工の特徴
S225	特異白 下白	①(30.0) ②15.9 ③1.0 ④ 3.3 ⑤ 3.5 ⑥7989	粗粒輝石安山岩	北西隅 底面上21.5cm	半欠。全体に磨減が著しく、上面の目も判然としない。

7区8号井戸出土遺物観察表(石器)第104図・P.L35

番号	器種	①上部巾 ②下部巾 ③高さ ④下部高 ⑤輪受巾 ⑥重さ	石材	出土位置	形状・調整加工の特徴
S224	五輪塔 火輪	① 8.9 ② 18.6 ③10.2 ④ 4.4 ⑤ 5.4 ⑥4127	粗粒輝石安山岩	北西隅 底面上13.5cm	全体にやや磨減し、上面端部に欠損がある。西端も磨減し、丸くなっている。下面には縦打痕が残る。

7区11号井戸出土遺物観察表(石器)第105図・P.L35

番号	器種	①径 ②上面径 ③高台巾 ④受皿部巾 ⑤上縁巾 ⑥全高 ⑦体高 ⑧重さ	石材	出土位置	形状・調整加工の特徴
S226	茶白下白	①一 ②(19.0) ③(33.0) ④一 ⑤一 ⑥ 13.7 ⑦ 5.0 ⑧4572	粗粒輝石安山岩	埋没土	1/4残存。受皿部縁は全周的に欠け、白の上端もほとんど欠けている。目は8分筋。花弁受孔は上下面から穿たれている。

7区17号井戸出土遺物観察表(土器)第106図・P.L37

番号	器種	残存法	出土位置	①胎土 ②焼成・輪調 ③色調	器形・整形の特徴
1977	陶器 丸皿	体部下位~底部破片 底 (6.4cm)	埋没土	①瀬戸・美濃 ②長石軸。 ③灰白7.5YR/2	17世紀前半
1978	陶器 丸皿	底部破片 底 (5.6cm)	埋没土	①瀬戸・美濃 ②長石軸。 ③灰白10YR/1	17世紀前半
1979	陶器 丸皿	底部破片	埋没土	①瀬戸・美濃 ②長石軸。 ③灰白5YR/1	17世紀前半
1981	陶器 丸皿	口縁部破片 口 (19.5cm)	埋没土	①瀬戸・美濃 ②灰軸。 ③灰オリーブ7.5Y6/2	16世紀

3. 中近世および時期不明遺構の出土遺物

番号	器種	残存量	出土位置	①胎土 ②焼成 ③色調	器形・整形の特徴
1971	カワラケ	体部下位～底部破片 底 (7.0cm)	埋没土	①微細砂を多く含む。 ②酸化炭。 ③焼5YR6/6	やや厚い平底から、外反する体部に至る。 外面 底部回転未切り離し。体部ナデ。 内面 体部から底部回転ナデ。
1972	カワラケ	体部下位～底部1/2残存 高 1.7cm 底 6.8cm	埋没土	①微細砂を多く含む。 ②酸化炭。 ③焼5YR7/6	平底から外反する体部に至る。上半はさらに外反する。 外面 体部下位回転による丁寧なナデ。底部回転未切り離し。 一部ナデ。 内面 体部下位～底部回転ナデ。
1970	カワラケ	口縁～底部1/3残存 口 (12.5cm) 高 3.15cm 底 6.0cm	埋没土	①微細砂を多く含む。 ②酸化炭。 ③焼7.5YR6/6	平底から、直線的に外反する口縁部に至る。器壁厚い。 外面 口縁部～体部回転ナデ。底部回転未切り離し。 内面 口縁部～体部回転ナデ。底部手持りナデ。
1980	陶器 丸皿	口縁部破片	埋没土	①瀬戸・美濃 ②灰石軸。 ③灰台2.5YR/1	17世紀前半
1974	軟質陶器 楕筒	口縁部破片	埋没土	①微細砂・褐色鉱物粒を含む。 ②(外) 黒黒10YR3/1 (内) 赤い焼7.5YR5/4	外面 口縁部～体部横方向ナデ。底部横方向瓦割り。 内面 横方向ナデ。内耳ナデによる付着。
1973	軟質陶器 内耳鍋	体部下位～底部破片 底 (16.0cm)	埋没土	①微細砂・赤色鉱物粒を含む。 ②赤い赤黒5YR4/3	平底から、丸く直立する体部。 外面 体部下位横方向ナデ。底部ナデ。 内面 体部下位～底部ナデ。
1975	軟質陶器 内耳鍋	口縁部破片	埋没土	①微細砂を含む。 ②黒黒10YR3/1	外面 口縁部ナデ。 内面 内耳ナデによる付着。
1976	軟質陶器 内耳鍋	口縁～体部破片	埋没土	①微細砂・砂粒を含む。 ②黒5YR1.7/1	器壁のやや厚い口縁部破片。 外面 口縁部ナデ。体部上位ナデ。 内面 口縁部～体部上位ナデ。

7区17号井戸出土遺物観察表(石器)第106・109図・P.L36・37

番号	器種	長さ・幅 厚さ・重さ	石材	出土位置	形状・調整加工の特徴
S234	敲石	14.4 × 3.4 1.8 × 170	緑色片岩	埋没土	細い棒状。片岩の小口の両端に敲打痕が残る。
S231	板碑	破片 2.1 × 318	緑色片岩	埋没土	裏面にやや凹凸がある。
S232	板碑	破片 2.0 × 363	緑色片岩	埋没土	表面は平滑で、裏面側端部には種がある。
S233	板碑	左上破片 3.0 × 1083	緑色片岩	埋没土	表面は平滑で、裏面側端部には種、ネリークの上端は残る。
S230	石臼転用 窪み石	16.0 × 17.0 6.4 × 1376	粗粒輝石安山岩	埋没土	石臼状の扁平な石の1/6破片。上面中央には敲打による窪み、縁辺には平滑な磨り面がある。下面は全体に磨られており、中央部が凹む。

7区17号井戸出土遺物観察表(石器)第109図・P.L36

番号	器種	①上面径 ②高さ ③上縁巾 ④上縁高 ⑤ふくみ ⑥芯穴径 ⑦供給口 ⑧重さ	石材	出土位置	形状・調整加工の特徴
S229	粉挽き臼 上臼	①(28.0) ②一 ③一 ④一 ⑤ 9.7 ⑥(3.0) ⑦一 ⑧1460	粗粒輝石安山岩	埋没土	1/6破片。欠割が著しく、上縁および下面の縁が欠けている。下面も磨減しており、目は判然としないう。下面中央に方形の芯受け穴が残る。下面の片減りが著しい。
S228	粉挽き臼 上臼	①(31.0) ②10.0 ③ 3.7 ④ 2.7 ⑤(1.7) ⑥一 ⑦ 2.4 ⑧1855	粗粒輝石安山岩	埋没土	1/4残存。側面に奥行9.9cmの方形の孔が穿たれているが、供給口との関連からすると挽き木孔とは考えにくい。
S227	粉挽き臼 上臼	①(28.0) ②12.5 ③ 2.3 ④ 2.9 ⑤ 1.1 ⑥ 3.5 ⑦ 3.5 ⑧5238	粗粒輝石安山岩	埋没土中層	平欠。上縁や下端に欠損部がある。上面には供給口が残る。下面は磨減が著しく目は判然としないう。下面中央には芯受けの孔が残る。

7区19号井戸出土遺物観察表(土器)第110図

番号	器種	残存量	出土位置	①胎土 ②焼成 ③色調	器形・整形の特徴
1982	煎茶器 杯形土器	口縁～体部下位破片 口 (13.6cm)	埋没土	①微細砂を含む。 ②還元炭。 ③灰白5YR/1	外反する口縁部破片。 外面 口縁部ナデ。体部回転ナデ。 内面 口縁部～体部回転ナデ。

遺物観察表

7区21号井戸出土遺物観察表〈土器〉第110図・P.L38

番号	器種	現法	存量	出土位置	①胎土 ②焼成 ③色調	器形・整形の特徴
1584	軟質陶器 内耳鍋	口縁～下位破片		埋没土	①微細砂を多く含む。 ②にふい赤褐色5YR5/4	外面 体部横ナダ。口縁部横方向ナダ。 内面 横方向ナダ。内耳指ナダ付着。
1585	軟質陶器 内耳鍋	口縁～底部1/3残存 口径(5.8cm) 高 17.5cm 底(24.0cm)		埋没土	①微細砂を多く含む。 ③(外)黒褐色10YR2/2 (内)にふい黄褐色10YR5/4	外面 口縁部横ナダ。体部横方向掘り後、横方向ナダ。 内面 口縁部～底部丁寧ナダ。
1587	?	口縁部破片		埋没土	①微細砂を多く含む。 ③灰7.5Y4/1	外反する口縁部破片。 外面 体部上位横方向ナダ。口縁部横ナダ。 内面 横方向ナダ。口縁部横ナダ。
1586	軟質陶器 節目付鉢	口縁部破片		埋没土	①微細砂を多く含む。 ③オリーブ黒5Y3/2	外反する口縁部破片。 外面 横ナダ。上位端部に指突起の圧痕が2個つけられている。 内面 体部、格子目状のおろし目。口縁部は突帯がめぐり、注ぎ口の凹みが切られている。

7区39号土坑出土遺物観察表〈土器〉第115図・P.L40

番号	器種	現法	存量	出土位置	①胎土 ②焼成 ③色調	器形・整形の特徴
1983	土器 茶釜形の鍋	体部上半破片		埋没土	①細砂・白色小礫を多く含む。 ③にふい黄2.5Y6/3	茶釜形の鍋。中に水平の溝がつく。 外面 上半横ナダ。脚より下位には隆付着。下半指ナダ。 内面 横方向掘り。

7区22号土坑出土遺物観察表〈石器〉第116図・P.L40

番号	器種	①径 ②上部径 ③高台巾 ④受皿部巾 ⑤上縁巾 ⑥全高 ⑦体高 ⑧底さ	石 材	出土位置	形状・調整加工の特徴
S221	灰白下白	①36.0 ②30.2 ③25.2 ④49 ⑤ 2.4 ⑥ 9.1 ⑦ 2.6 ⑧4710	粗粒輝石安山岩	底面上6cm	平欠。側面と受皿部は丁寧な磨き。上面の目は8分割。側縁部は磨耗している。

7区22号土坑出土遺物観察表〈石器〉第116図・P.L40

番号	器種	①上部径 ②高さ ③上縁巾 ④上縁高 ⑤ふくみ ⑥芯穴径 ⑦供給口 ⑧底さ	石 材	出土位置	形状・調整加工の特徴
S220	粉焼き白 上白	①429.5 ②14.2 ③ 2.4 ④ 1.9 ⑤ 8.7 ⑥ 3.1 ⑦欠損 ⑧4773	粗粒輝石安山岩	底面上34cm	1/3残存。上面・側面は横および面が磨耗。下面は目の広い6分割。一部磨耗が著しい。

7区22号土坑出土遺物観察表〈石器〉第116図・P.L40

番号	器種	①上部径 ②高さ ③ふくみ ④えり高 ⑤芯穴径 ⑥底さ	石 材	出土位置	形状・調整加工の特徴
S222	粉焼き白 下白	①428.0 ② 13.2 ③1.1 ④ 1.8 ⑤(3.2) ⑥3499	粗粒輝石安山岩	底面上45cm	1/4残存。上面のすり合わせ部は磨耗している。目は6分割。芯孔は方形
S219	粉焼き白 下白	①429.0 ②10.7 ③1.0 ④ 1.2 ⑤ — ⑥3252	粗粒輝石安山岩	埋没土	平欠。残存部の周縁部も欠損。上面の目は磨削している。

7区2号土坑出土遺物観察表〈土器〉第117図・P.L39

番号	器種	現法	存量	出土位置	①胎土 ②焼成 ③色調	器形・整形の特徴
1956	ワカフタ	完整 口径 6.7cm 高 1.8cm 底 5.0cm		南壁寄り 底面上28cm	①微細砂を含む。砂質。 ②酸化焼。 ③にふい黄褐色10YR7/4	平底から、短く外反する口縁部に至る。平周内外面に隆付着。外周 口縁部回転ナダ。底部回転糸切り磨し。 内面 口縁部～底部回転ナダ。
1958	軟質陶器 内耳鍋	口縁部破片		南西部 底面直上	①微細砂・棕色鉱物粒を含む。 ③(外)黒褐色7.5YR3/1 (内) 黄7.5YR6/6	やや内湾する口縁部破片。 外面 横方向ナダ。 内面 丁寧ナダ。
1957	軟質陶器 烙鉢	口縁部破片		埋没土	①細砂を多く含む小礫も少量含む。 ③明赤褐色5YR5/8	側壁がやや厚く、外反する口縁部。 外面 口縁部横ナダ。体部下位ナダ。 内面 口縁部から体部ナダ。
1959	軟質陶器 節鉢	口縁～底部破片 高(14.0cm)		埋没土	①細砂・小礫を多く含む。 ③黄7.5Y6/6	やや小さめの底部から、外反する体部。 内外面 磨耗が著しく、整形等は不明。

3. 中近世および時期不明遺構の出土遺物

7区2号土坑出土遺物観察表(石器)第117図・P L 39

番号	器種	長さ・幅 厚さ・高さ	石材	出土位置	形状・調整加工の特徴
S215	敲石	14.2・4.9 4.55・400	溶結凝灰岩	埋没土	棒状體の小口の両端と側部の両端に敲打痕が残る。
S214	磨石・敲石	15.0・4.6 4.3・437	粗粒輝石安山岩	埋没土	棒状體の小口の一部に敲打痕、裏面に平滑な磨り面が残る。

7区55号土坑出土遺物観察表(石器)第119図

番号	器種	残存 法	出土位置	①胎土 ②焼成 ③色調	器形・整形の特徴
1964	カワラケ	口縁～底部1/4残存 口(10.8cm) 高 2.9cm 底(7.2cm)	北東隅 裏面直上	①微細砂・細砂を多く含む。 ②還元焰。 ③により縞7.5YR6/4	平底から外反する体部。やや内湾する口縁部に至る。器壁厚い。 外面 口縁部～体部回転ナズ。底部回転未切り磨し。 内面 口縁部～底部回転ナズ。

7区67号土坑出土遺物観察表(石器)第125図

番号	器種	残存 法	出土位置	①胎土 ②焼成 ③色調	器形・整形の特徴
1965	須恵陶 碗形土器	体部中位～底部残存 底(6.3cm)	埋没土	①少量の小礫を含む。 ②還元焰。 ③洗灰7.5Y7/3	平底から、丸く外反する体部に至る。断面方形の強い高台を付す。 外面 体部回転ナズ。底部回転未切り磨し。付高台。 内面 体部～底部回転ナズ。

7区21号土坑出土遺物観察表(石器)第127図・P L 45

番号	器種	残存 法	出土位置	①胎土 ②焼成 ③色調	器形・整形の特徴
1962	軟質陶器 鉢鉢	口縁部破片 口(21.4cm)	埋没土	①微細砂を含む。 ②灰 N4/	外反する口縁部。縁部に平坦面がある。一部に片口状の凹みがある。 外面 指ナズ。 内面 丁寧ナズ。
1961	軟質陶器 鉢鉢	体部中位～底部1/4残存 口(27.2cm) 高 12.6cm 底(12.2cm)	中央部 底面上61.5cm	①微細砂を多く含む。 ③灰10Y5/1	平底から、直線的に外反する口縁部に至る。 外面 体部指ナズ、指押さえ。底部砂底痕をナズ消している。 内面 体部～底部丁寧ナズ後、体部下端に5条の平行線によるおろし目。

7区1号火葬墓出土遺物観察表(石器)第128図・P L 45

番号	器種	長さ・幅 厚さ・高さ	石材	出土位置	形状・調整加工の特徴
S218	不明	—・— 6.0・12520	粗粒輝石安山岩	埋没土	板状の大型石材。右端は整形されているとも考えられる。他は破損。

7区2号火葬墓出土遺物観察表(石器)第128図・P L 45

番号	器種	残存 法	出土位置	①胎土 ②焼成 ③色調	器形・整形の特徴
1960	カワラケ	口縁～底部破片 口(11.8cm) 底(8.4cm)	埋没土	①微細砂を多く含む。 ②還元焰。 ③により縞10YR7/4	大きな平底から、長く直線的な外反する口縁部に至る。 外面 口縁部横ナズ。底部回転未切り磨し。 内面 口縁部～底部横ナズ。

8区10号土坑出土遺物観察表(石器)第135図

番号	器種	残存 法	出土位置	①胎土 ②焼成・釉調 ③色調	器形・整形の特徴
2044	磁器 皿	体部破片	埋没土	①肥前 ②青釉。 ③明緑灰10Y6/1	内面 無軸。江戸時代

遺物観察表

9区1号井戸出土遺物観察表〈土器〉第139図

番号	器種	残存 状況	出土位置	①胎土 ②焼成 ③色調	器形・整形の特徴
2047	軟質陶器 筒形	口縁～体部下位破片	埋没土	①(外)黒陶7.5YR3/1 (内) 褐灰7.5YR5/1	平底から、やや肥厚して直立する口縁部に至る。 外面 口縁部横ナデ。体部上位横方向ナデ。下位指押さえ。 内面 口縁部～体部横方向ナデ。

9区1号井戸出土遺物観察表〈石器〉第139図・P L 48

番号	器種	長さ・幅 厚さ・重さ	石 材	出土位置	形状・調整加工の特徴
S263	敲石	19.4 × 5.5 5.3 × 8.7	雲母石英片岩	埋没土	棒状の礫。太い小口は平滑な面と凹み穴が残る。敲打・摩擦による使用痕と思われる。細い方の小口にも敲打痕のような凹み穴が残るが、半分欠損している。 詳細は不明である。
S262	敲石	破片	緑色片岩	埋没土	上部のみ残存。
S261	敲石	26.7残 × 14.6 2.3 × 10.2	緑色片岩	埋没土	基部のみ残存。

9区1号井戸出土遺物観察表〈石器〉第139図・P L 48

番号	器種	①上面径 ②高さ ③上縁巾 ④上縁高 ⑤ふくみ ⑥芯穴径 ⑦供給口 ⑧重さ	石 材	出土位置	形状・調整加工の特徴
S253	粉焼き白 上白	①(33.0) ②15.6 ③ 3.0 ④ 3.0 ⑤ 2.0 ⑥ — ⑦ — ⑧4075	粗粒輝石安山岩	埋没土	1/4破片。つくりつ式の挽き木孔の振り出しの一部が側面に残る。全体に荒いつくりで、上縁上面も欠損している。下面は磨滅が著しく、目も判然としない。

9区1号井戸出土遺物観察表〈石器〉第140・141図・P L 48・49

番号	器種	長さ・幅 厚さ・重さ	石 材	出土位置	形状・調整加工の特徴
S256	不明	— × — — × 1526	粗粒輝石安山岩	埋没土	板状の礫の破片。
S259	窪み石	18.5 × 19.6 8.2 × 18.1	角閃石安山岩	埋没土	やや扁平の火山礫の上面を、方形に窪むように削っている。下面は、隅丸方形に窪みがある。磨滅しているが、欠損面も二次的に黒色に変化している。
S258	窪み石	16.8 × 18.8 8.8 × 20.0	粗粒輝石安山岩	埋没土	隅丸三角形の礫の上面・下面に窪みがある。上面の窪み部は大きく、底面に敲打痕がみられる。上面にも敲打痕と磨られた窪みがある。下面は小さく磨れている。周囲に敲打痕が残る。
S260	不明	(14.9) × (17.7) (14.6) × 2789	粗粒輝石安山岩	埋没土	立方体に整形された礫。

9区1号井戸出土遺物観察表〈石器〉第140図・P L 48・49

番号	器種	①上面径 ②高さ ③ふくみ ④えぐり高 ⑤芯穴径 ⑥重さ	石 材	出土位置	形状・調整加工の特徴
S254	粉焼き白 下白	①(28.0) ② 7.5 ③ 0.8 ④ 2.2 ⑤ — ⑥1898	粗粒輝石安山岩	埋没土	1/6破片。全体につるつるしている。上面は中央部の磨滅が著しいが、5分磨の目とみられる。
S255	粉焼き白 下白	①(33.0) ②15.0 ③ 2.8 ④ 5.0 ⑤ — ⑥6250	粗粒輝石安山岩	埋没土	1/3残。全体に荒いつくりで、上面は磨滅が著しく目も判然としない。下面肉縁はうちかかっている。下面はほとんど整形されていない。
S257	粉焼き白 下白	①(28.0) ② 9.0 ③ 1.2 ④ 2.9 ⑤ 4.0 ⑥4400	牛伏砂岩	埋没土	1/2残。全体に磨滅が著しく、上面・下面とも縁が欠けている。目も磨滅して判然としない。破損後に火熱を受けたものか、一部が黒色に変化している。

11区1号溝出土遺物観察表〈土器〉第147図・P L 50

番号	器種	残存 状況	出土位置	①胎土 ②焼成 ③色調	器形・整形の特徴
2059	陶器 碗	口縁部1/3欠損 口 (11.8cm) 高 5.0cm 底 4.8cm	埋没土	①肥前 ②浅黄 2.5Y7/3	17世紀後半～18世紀初め
2058	須恵器 埴形土器	胴部破片 蓋(37.6cm)	埋没土	①黒色紅土質胎土・白色磁砂を含む。 ②還元焼。 ③(外)輪 (内)灰5Y6/1	外面 平行タテタテ、ナデ。 内面 ナデ。

3. 中近世および時期不明遺構の出土遺物 4. 遺構外の出土遺物

11区1号溝出土遺物観察表〈石器〉第147図・P.L50

番号	器種	長さ・幅 厚さ・重さ	石材	出土位置	形状・調整加工の特徴
S266	磨石・蔽石	11.3・18.0 3.6・583	滑結凝灰岩	埋没土	扁平な円形の礫。上面・下面には磨り面が残る。側縁には敲打痕が残る。

11区1号土坑出土遺物観察表〈土器〉第148図・P.L50

番号	器種	残存 量	出土位置	①胎土 ②焼成 ③色調	器形・整形の特徴
2056	焼締陶器 甕	体部破片	埋没土	①知多窯 ②焼5YR6/6	14・15世紀
2057	焼締陶器 甕	体部破片	埋没土	①知多窯 ②焼5YR6/6	14・15世紀
2055	焼締陶器 甕	口縁一体部上段破片 口(48.0cm)	埋没土	①知多窯 ③明赤釉2.5YR5/6	13世紀後半

11区1号土坑出土遺物観察表〈石器〉第148図・P.L50

番号	器種	長さ・幅 厚さ・重さ	石材	出土位置	形状・調整加工の特徴
S284	窪み石	19.3・9.2 4.3・895	粗粒輝石安山岩	埋没土	扁平な礫の上面に窪み面が残る。周囲は磨りされている。

4. 遺構外の出土遺物

遺構外出土遺物観察表〈土器〉第149図・P.L51

番号	器種	残存 量	出土位置	①胎土 ②焼成 ③色調	器形・整形の特徴
2078	縄文土器 深鉢	胴下半部破片	5区8号住居 埋没土	①織物混入。 ②酸化堀。 ③焼7.5YR6/6	内外ともに太めの条痕が縦位に施される。野島式か。
2079	縄文土器 深鉢	胴部破片	2区47号住居 埋没土	①織物混入。 ②酸化堀。 ③焼7.5YR6/6	表面に縦位の条痕、裏面に横位の条痕が施される。条痕はいずれも細い。芋山式系か？
368	縄文土器 深鉢	胴部破片	2区33号住居 埋没土	①細砂・小礫を含む。 ②酸化堀。 ③赤褐色5YR4/8	半截竹管による横位平行沈線文に、粘土粒の粘付がある。かすかに縄文地文が見られるが竹管施文によって消失している。踏轆り式。
364	縄文土器 深鉢	胴部破片	2区11号住居 埋没土	①微細砂を多く含む。織物の混入なし。 ②酸化堀。 ③にぶい赤褐色10YR6/4	断面L形縄文が施されている。踏轆り式か。
369	縄文土器 深鉢	口縁部破片	2区49号住居 埋没土	①細砂・小礫を含む。 ②酸化堀。 ③明赤釉5YR5/6	くの字状に曲った深鉢土器口縁部。縄文の地文に半截竹管による横位の平行沈線文が施される。粘土粒の突起がついている。
362	縄文土器 深鉢	口縁部破片	2区4号住居 埋没土	①細砂を多く含む。織物の混入なし。 ②酸化堀。 ③にぶい赤7.5YR7/4	内傾した口縁部に横砂状の集合沈線。胴部に向かって横位の集合沈線がともに半截竹管によって施されている。
371	縄文土器 深鉢	胴部破片	2区6号住居 埋没土	①細砂を多く含む。 ②酸化堀。 ③にぶい赤褐色5YR5/3	大型の深鉢。斜縄文を地文にして半截竹管が2条一単位に3段施されている。踏轆り式。
367	縄文土器 深鉢	胴部破片	2区33号住居 埋没土	①微細砂・細砂を多く含む。 ②酸化堀。 ③にぶい赤7.5YR7/4	大型の深鉢。斜縄文を地文にして、3条一単位の半截竹管が重ね施文で3段施されている。踏轆り式。
372	縄文土器 深鉢	口縁部破片	6区14号住居 埋没土	①細砂を多量に含む。 ②酸化堀。 ③浅黄7.5Y7/3	屈曲を特徴とする深鉢の形状を呈する口縁の一部。縄文地文に半截竹管による集合沈線が施される。踏轆り式。

遺物観察表

番号	器種	残法	存量	出土位置	①胎土 ②焼成 ③色調	器形・整形の特徴
361	縄文土器 深鉢	口縁部破片		2区4号住居 埋没土	①砂粒を多量に含む。 ②酸化色。 ③明赤褐色5YR5/6	やや丸味をもつ口縁部。半農竹管による平行沈線文が施される。磨滅もつ。
366	縄文土器 深鉢	胴部破片		2区33号住居 埋没土	①微細砂を含む。 ②酸化色。 ③明赤褐色2.5YR5/6	大型の器形を呈する。粗い縄文地文に半農竹管による平行沈線文が横位に施される。磨滅もつ。
363	縄文土器 深鉢	胴部破片		2区4号住居 埋没土	①微細砂を多く含む。 ②酸化色。 ③にぶい黄7.5YR6/4	器体の異なる機位の斜縄文による羽状縄文が施される。磨滅もつ。
365	縄文土器 円盤形 浅鉢	口縁部破片		2区33号住居 埋没土	①微細砂を含む。 ②酸化色。 ③明赤褐色5YR7/2	短く外反する口縁部。直下に、直径8mmの小孔さらにその下段に、頸部に向かって直径3mmの孔が2ヶ残る。外面にわずかに赤色塗彩が残る。
370	縄文土器	胴部破片		2区90号住居 埋没土	①微細砂を多く含む。 ②酸化色。 ③にぶい黄2.5YR6/3	へら調整による器面に横位の半農竹管による平行沈線文が施される。磨滅もつ。
2080	不明	口縁部破片		1区47号住居 埋没土	①微細砂・細砂を含む。 ②酸化色。 ③にぶい黄褐色10YR7/4	外面 2条の沈線の間に、列点文を配した平行線文が、口縁直下に水平に1条、その下に斜位に施されている。 内面 丁寧ナダ。
2074	弥生土器 赤彩土器	口縁部破片		2区41号住居 埋没土	①微細砂を多く含む。 ②酸化色。 ③にぶい黄褐色10YR7/3	巾広で薄い複合口縁部の破片。 外面 口縁複合部にR.L横位の縄文の施文。下位は丁寧ナダ。 内面 横ナダ。
2075	弥生土器 赤彩土器	口縁部破片		2区41号住居 埋没土	①微細砂を多く含む。 ②酸化色。 ③にぶい黄褐色10YR6/4	粗やかに外反する口縁部破片。 外面 1単位6本の螺旋状文が横位に重なるように施文されている。内面 横方向見向き。
1928	弥生土器 赤彩土器	体部上位破片		2区表探	①微細砂を少量含む。 ②酸化色。 ③にぶい黄褐色10YR6/3	外面 上半無節の縄文施文。下半平磨き。 内面 横方向見向き。

遺構外出土遺物観察表（土器）第150図・P.L.51

番号	器種	残法	存量	出土位置	①胎土 ②焼成 ③色調	器形・整形の特徴
1926	土師器 瓶	体部下位～底部破片	底 5.0cm	2区表探	①微細砂を多く含む。 ②酸化色。 ③にぶい黄7.5YR6/4	円盤状の底部から、外反する体部に至る。底部中央には、側面から穿孔された一孔がある。 外面 体部下位横方向見向き後。縦方向見向き。 内面 横方向見向き。底ナダ。
1923	土師器 変形土器	体部下位～底部残存	底 5.7cm	2区表探	①微細砂を多く含む。 ②酸化色。 ③にぶい赤褐色5YR5/4	小さな平底から、膨らみをもって外反する体部に至る。 外面 体部下位横方向見向き後ナダ。底部見向き。 内面 体部から底部斜方向見向きナダ。見向き。
1895	土師器 埴形土器	口縁部破片 口(9.6cm) 底(3.7cm)		1区表探	①微細砂・小粒を多く含む。 ②酸化色。 ③にぶい黄褐色10YR7/4	内湾しながら外反する口縁部。 外面 ナダ。口縁部横ナダ。 内面 縦方向見向き。口縁部横ナダ。
1924	土師器 鉢形土器	口縁部1/6欠損 口 11.3cm 高 5.0cm 底 3.9cm		2区表探	①細砂を多く含む。 ②酸化色。 ③にぶい黄7.5YR5/4	小さな平底から外反する体部。やや内湾する口縁部に至る。 外面 口縁部横ナダ。体部横・縦方向見向き。底部ナダ。 内面 体部横方向見向き。口縁部縦方向見向き。黒色処理。
1922	土師器 変形土器	口縁部破片 口(18.0cm)		2区表探	①微細砂を多く含む。 ②酸化色。 ③にぶい黄褐色10YR7/2	鋭い稜をもって立ち上がり、大きく外反する口縁部。 外面 有段口縁の変形土器。斜方向ハケメ後、縦方向見向き。 内面 縦方向見向き。底ナダ。
2076	弥生土器 台付 変形土器	体部下位～台部上位残存		6区11号住居 埋没土	①微細砂と少量の小粒を含む。 ②酸化色。 ③にぶい黄褐色10YR7/4	やや厚手で大型の台付。 外面 縦方向ハケメ。 内面 体部横方向見向き。器台部横方向見向き。
1882	土師器 鉢形土器	口縁1/2欠損 口(11.3cm) 高 4.5cm 底 3.8cm		1区 Ln-19G	①細砂・雲母細片を多く含む。 ②酸化色。 ③にぶい黄2.5YR6/6	小さな平底から、外反する体部。内湾する口縁部に至る。内部端部にとり。 外面 体部斜・横方向見向き。口縁部横ナダ。底部ナダ。 内面 口縁部～底部横・横方向見向き。
1883	土師器 鉢形土器	口縁～体部下位1/3残存 口(11.3cm)		1区 Ln-19G	①微細砂・雲母細片を多く含む。 ②酸化色。 ③黄褐色5YR6/6	丸く外反する体部から、やや内湾する口縁部に至る。 外面 体部斜・縦方向見向き。ハケメ後、縦・横方向見向き。 口縁部横ナダ。 内面 縦方向見向き。

4. 遺構外の出土遺物

番号	器 種	残 存 量	出土位置	①胎土 ②構成 ③色調	器 形 ・ 整 形 の 特 徴
1927	土師器 バネス壺	口縁部破片 口 (14.0cm)	2区奥探	①微細砂・小礫を含む。 ②酸化焼。 ③にぶい黄緑10YR7/4	口縁部外面に、断面三角形の粘土帯を貼り付けた複合口縁。その上3～4本の平行する棒状付文を貼付している。内面には帯幅約1.5cmの縦線。口縁外側の縦割線や、内側の段はない。外端部および内面弱射状文下に赤彩。 外面 口縁部ナダ。棒状付文および口縁貼り付け帯は整形は無い。 内面 上位帯幅約1.5cmの部分は横ナダ。下位帯部は横方向直線ナダ。
1921	土師器 高杯	杯部破片 口 (19.8cm)	2区奥探	①少量の小礫を含む。 ②酸化焼。 ③内外面とも赤色塗彩	深い杯部。口縁部部に面とり。 外面 縦方向の弱い直線ナダ。 内面 横方向の弱い直線ナダ。
1618	土師器 高杯	杯部1/2残存 口 14.8cm	2区60号住居 埋没土	①微細砂・小礫を含む。 ②酸化焼。 ③明褐色5YR5/6	浅い輪形。脚部上位に四孔が穿たれている。 外面 体部横方向の弱い直線ナダ。 内面 体部放射状の直線ナダ。
349	土師器 小盃高杯	脚部のみ残存	1区58号住居 埋没土	①細砂・長石粒・雲母細粒を多量に含む。 ②酸化焼。やや軟質。 ③赤褐色5YR4/6	ハの字に近く短く脚部。下部部は内湾する。 外面 脚部横方向直線ナダ。縦方向直線ナダ。脚部部横ナダ。 内面 斜・横方向直線ナダ。下横ナダ。
1042	土師器 盃台	器受部～底部1/2残存 口 7.8cm 高 8.0cm 底 (11.4cm)	2区57号住居 埋没土	①細砂・石英粒を多く含む。 ②酸化焼。 ③にぶい橙7.5YR6/4	やや内湾する浅い器受部に、器蓋が内湾する脚部部を付す。 外面 口縁部横ナダ。器受部横方向直線ナダ。脚部上半横方向直線ナダ。下横ナダ。脚部部横ナダ。 内面 器受部放射状直線ナダ。脚部上半横方向直線ナダ。下横ナダ。脚部部横ナダ。
348	土師器 小盃高杯	脚部のみ残存 底 11.5cm	2区55号住居 埋没土	①砂粒・細砂を含む。 ②酸化焼。 ③橙2.5YR6/6	ハの字に近く脚部。下部部はやや内湾する。 外面 複合部横方向直線ナダ。脚部部横方向ハケメ後縦方向の弱い直線ナダ。下半横方向の直線ナダ。器蓋は各単位が埋さえないほどきれいに磨かれている。 内面 器受部放射状直線ナダ。脚部横方向のハケメ5本/1cm
350	土師器 盃台	脚部1/6破片 底 (11.3cm)	2区62号住居 埋没土	①微細砂・細砂・石英粒を含む。 ②酸化焼。硬質。 ③明赤褐色5YR5/8	直線的に近く脚部。 外面 脚部横方向直線ナダ。 内面 脚部上半ナダ。下半横方向直線ナダ。
1188	土師器 S字口縁 壺形土器	口縁部破片 S字口縁 口 (16.3cm)	1区35号土坑 埋没土	①細砂を含む。 ②酸化焼。 ③にぶい黄緑10YR7/4	口縁部内部端部に面とり。 外面 口縁部横ナダ。器蓋縦方向ハケメ。 内面 口縁部横ナダ。器蓋横方向ハケメ。
1141	土師器 壺形土器	頸部破片 頸(13.4cm)	10区2号住居 埋没土	①微細砂・石英粒を含む。 ②酸化焼。 ③明赤褐色5YR5/8	S字状口縁付合部の破片。口縁部部を欠くが、屈曲より上位は直立に近く、外面整形の特徴からA類の可能性もある。 外面 口縁部下部、曲線状工具による斜交文。頸部横ナダ。斜方向ハケメ残る。 内面 口縁部横ナダ。頸部ナダ。
2048	土師器 壺形土器	口縁～体部上位破片 口 (17.3cm)	9区奥探	①微細砂・雲母破片を多く含む。 ②酸化焼。 ③橙7.5YR6/6	S字状口縁の壺形土器。 外面 口縁部～体部上位横ナダ。口縁部の鬚割線の表現は部分的。 内面 口縁部横ナダ。体部上位横方向直線ナダ。
935	土師器 壺形土器	口縁～台部1/3残存 口 (13.0cm)	1区1号住居 埋没土	①微細砂・細砂を含む。 ②酸化焼。 ③赤10R5/6	緩やかに屈曲し、器蓋外側を面とりする口縁部。体部は球形。 外面 口縁部縦方向ハケメ。体部横・斜方向ハケメ。 内面 口縁部縦方向ハケメ。体部上位横方向ハケメ。中位横方向直線ナダ。
781	土師器 壺形土器	口縁～体部上位1/4残存 口 (15.4cm)	1区16号土坑 埋没土	①微細砂・角閃石を含む。 ②酸化焼。 ③にぶい黄7.5YR5/4	緩やかに屈曲する頸部から、大きく外反する口縁部に至る。 外面 口縁部横ナダ。体部上半斜方向ハケメ後、頸部部横ナダ。 内面 口縁部横ナダ。体部上半横方向直線ナダ。
1140	土師器 壺形土器	口縁部中位破片 口 (16.4cm)	10区2号住居 埋没土	①微細砂を含む。 ②酸化焼。 ③にぶい橙7.5YR6/4	北條系5の字口縁の壺形土器。口縁部外面の鬚割線はハケメ状。 外面 口縁部横ナダ。器蓋付等の上下は、鬚状文風の鬚割線状工具によるナダ。体部上半横・斜方向ハケメ。 内面 口縁部横ナダ。体部横方向直線ナダ。
789	土師器 壺形土器	口縁部破片 口 (16.6cm)	1区16号土坑 埋没土	①微細砂・角閃石を含む。 ②酸化焼。 ③明赤褐色5YR5/8	緩やかに屈曲する頸部から、外反する口縁部に至る。体部上位は球形。 外面 口縁部斜方向ハケメ後、上端のみ横ナダ。体部横方向の弱いハケメ。 内面 口縁部縦方向ハケメ(縦2種)後、上端のみ横ナダ。体部横方向の弱いハケメ。

遺物観察表

番号	器種	残存 法 量	出土位置	①胎土 ②焼成 ③色調	器形・整形の特徴
347	土師器 菱形土器	口縁～体部上半残存 口 17.0cm	2区6号住居 埋没土	①直径5～8mmの小石を含む。 ②酸化焼。硬質。 ③に黄緑10YR7/3	くの字に屈曲する頸部から、短く外反する口縁部に至る。体部は彫らぬ。 外面 口縁部横ナデ。体部上位縦・斜方向ハケム後、下半縦・横方向磨削り。 内面 口縁部横方向ハケム後、ナデ。体部上位縦・横方向磨削り。口体部下縦方向磨削り。
1925	土師器 菱形土器	口縁～体部上位1/3残存 口 (15.4cm)	2区表掘	①微細砂・細砂を多く含む。 ②酸化焼。 ③に黄緑7.5YR4/3	体部から、緩やかに屈曲して短く外反する口縁部に至る。 外面 体部縦方向磨削り後、縦方向磨削り。口縁部横ナデ。 内面 体部斜方向磨削り後、横方向磨削り。口縁部丁寧な横方向磨削り。

遺構外出土遺物観察表(土器)第151図・P L 52

番号	器種	残存 法 量	出土位置	①胎土 ②焼成 ③色調	器形・整形の特徴
1886	土師器 杯形土器	口縁～底部破片 口 (15.0cm)	1区 Ln-0G	①微細砂を含む。 ②酸化焼。 ③黄緑5YR5/8	内湾する口縁部。浅い杯。 外面 底部磨削り。体部縦方向磨削り。口縁部横ナデ。 内面 丁寧なナデ。口縁部横ナデ。
1885	土師器 杯形土器	口縁～底部3/4残存 口 (11.6cm) 高 3.0cm	1区 Ln-0G	①微細砂を多く含む。 ②酸化焼。 ③黄緑5YR5/6	平底気味の底部から、わずかに内湾する口縁部に至る。 外面 底部磨削り。口縁部横ナデ。 内面 口縁部～底部ナデ。
1887	土師器 杯形土器	口縁～底部1/3残存 口 (12.6cm)	1区 Ln-0G	①微細砂を含む。 ②酸化焼。 ③黄緑5YR5/6	外反する体部から、内湾する口縁部に至る。 外面 磨耗が著しく不明瞭であるが、底部～体部磨削り。口縁部横ナデと思われる。 内面 口縁部～底部横ナデ。
1894	須恵器 菱形土器	体部破片	1区 In-19G	①白色砂粒・小礫を多く含む。 ②還元焼。 ③灰7.5Y5/1	外面 平行タタキ後、ナデ。 内面 同心円状であて具状。上半指ナデ。
1890	土師器 菱形土器	口縁～体部上位破片 口 (21.7cm)	1区 In-19G	①微細砂を多く含む。 ②酸化焼。 ③明赤黄5YR5/6	やや膨らんだ体部から、直立に近く外反する口縁部に至る。 磨削りや厚い。 外面 体部上位横方向磨削り。口縁部横ナデ。 内面 体部上位ナデ。口縁部横ナデ。
1893	須恵器 菱形土器	体部破片	1区 In-19G	①細砂・白色小礫を多く含む。 ②還元焼。 ③灰白5Y7/1	外面 格子タタキ後、ナデ。 内面 同心円状であて具状。
1888	須恵器 高台付 碗形土器	体部下位～底部1/3残存 高 11.5cm	1区 Ln-0G	①微細砂・細砂を多く含む。 ②還元焼。 ③灰 NS/	大きな平底から直線的に立ち上がる体部。断面台形の低い高台を付す。 外面 体部回転ナデ。底部回転磨削り。付高台。 内面 体部～底部回転ナデ。
1884	須恵器 菱形土器	体部破片 厚 1.5cm	1区 Ln-19G	①白色砂粒・小礫を多く含む。 ②還元焼。 ③黄緑2.5Y6/1	外面 格子目タタキ後、ナデ。 内面 同心円状であて具状。
1891	須恵器 盤形土器	口縁～体部破片 口 (23.0cm) 高 (2.8cm)	1区 In-19G	①微細砂を多く含む。 ②還元焼。 ③灰5Y6/1	口縁部内面は面とり。残く大きな盤。 外面 底部回転磨削り。口縁部横ナデ。 内面 口縁部～底部回転ナデ。
1889	須恵器 菱形土器	体部破片	1区表掘	①細砂・白色小礫を多く含む。 ②還元焼。 ③灰オリブ5Y5/2	外面 平行タタキ後、ナデ。 内面 同心円状であて具状。

遺構外出土遺物観察表(土器)第152図・P L 52

番号	器種	残存 法 量	出土位置	①胎土 ②焼成 ③色調	器形・整形の特徴
1889	須恵器 菱形土器	体部破片	1区 Ln-0G	①微細砂・白色小礫を多く含む。 ②還元焼。 ③灰5Y5/1	外面 格子タタキ。 内面 同心円状であて具状。
1888	須恵器 菱形土器	体部破片	1区表掘	①細砂・白色小礫を含む。 ②還元焼。 ③灰7.5Y5/1	外面 格子タタキ目後、平行線状の指ナデ。 内面 同心円状であて具状。
1892	須恵器 菱形土器	胴～体部下位1/4残存	1区 In-19G	①細砂・細砂を多く含む。 ②還元焼。 ③灰黄2.5Y6/2	外面 磨削りナデ。平行タタキ目。 内面 同心円状であて具状。

4. 遺構外の出土遺物

番号	器種	残存 法	出土位置	①胎土 ②焼成 ③色調	器形・整形の特徴
1896	須恵系 蓋形土器	天井～口縁部破片 胴径 3.7cm 高 3.8cm 底 (19.7cm)	1区表探	①微細砂を含む。 ②還元焰。 ③灰白5Y8/2	水平の天井部から、内湾気味に開く口縁部に至る。天井部には輪状の縞みを付す。口縁部寄りに丸い返りがつく。 外面 天井部回転削り。口縁部回転ナズ。 内面 回転ナズ。
1897	須恵系 高台付 杯形土器	口縁～底部2/3残存 口 14.7cm 高 5.8cm 底 (6.5cm)	1区表探	①微細砂・細砂を含む。 ②還元焰。 ③灰黄2.5Y7/2	平直から、やや膨らみをもって外反する体部から口縁部に至る。低くつぶれた高台を付す。 外面 口縁部～体部回転ナズ。底部回転未切り離し。付高台。 内面 口縁部～底部回転ナズ。
1241	須恵系 短頸 蓋形土器	肩部破片	1区 La-6 G	①細砂・黒色炭粉粒を含む。 ②還元焰。 ③灰5Y5/1	外面 肩部平行タテキ整形。肩部ナズ調整。 内面 肩部同心円状タテキ整形後、ナズ。肩部横ナズ。

遺構外出土遺物観察表(土器)第153図・P.L.52

番号	器種	残存 法	出土位置	①胎土 ②焼成 ③色調	器形・整形の特徴
1929	土師系 杯形土器	口縁～底部1/2残存 口 (12.0cm) 高 3.4cm 底 (8.0cm)	2区表探	①微細砂を多く含む。 ②酸化焰。 ③橙2.5YR6/6	やや膨らんだ平直から、直曲しながら外反する浅い体部に至る。口縁部はさらに外反し、端部は丸く肥厚し内湾する。 外面 底部削り。体部削ナズ。口縁部横ナズ。 内面 口縁部～底部丁寧ナズ。中央に「上」墨書。
1930	土師系 杯形土器	口縁～底部1/4残存 口 (12.0cm) 高 3.5cm	2区表探	①微細砂・細砂を多く含む。 ②酸化焰。 ③橙5YR6/6	やや丸い底部から、短く外反する口縁部に至る。 外面 斜削り著しく整形不明。口縁部横ナズ。 内面 ナズ。口縁部横ナズ。
1523	須恵系 杯形土器	口縁～底部破片 口 (12.0cm) 底 (5.4cm)	1区37号住居 埋没土	①微細砂・細砂を含む。 ②酸化焰。 ③赤褐5YR4/6	体部は下に丸みをもって外反し、口縁部はやや内湾する。小形。 内外面 口縁部～体部回転ナズ。底部回転未切り。無調整。
1952	?	口縁～底部1/4残存 口 (9.6cm) 高 2.6cm 底 (5.4cm)	7区6号住居 埋没土	①細砂を多く含む。 ②酸化焰。 ③橙5YR6/6	小さな平直から、厚い唇部の口縁部が外反する。 外面 口縁部～体部回転ナズ。底部削り。 内面 口縁部～底部ナズ。
2081	土師系 増形土器	完形 口 7.7cm 高 10.9cm 底 2.3cm	不明	①微細砂を多く含む。雲母細片を多量に含む。 ②酸化焰。 ③橙3YR6/6	背籠玉形の体部から外反する高い口縁部に至る。 外面 口縁部縦方向削り。体部横・斜方向ナズ。底部ナズ。 内面 口縁部縦方向削り。体部～底部ナズ。
2060	土師系 杯形土器	口縁～底部3/4残存 口 12.1cm 高 3.3cm	11区表探	①微細砂を含む。 ②酸化焰。 ③橙5YR6/6	平直から、やや膨らみをもって外反する浅い体部に至る。口縁部はさらに外反し、端部は丸く肥厚し内湾する。 外面 底部削り。体部削ナズ。口縁部横ナズ。 内面 斜削りが著しいが、丁寧なでられていたとみられる。
381	土師系 杯形土器	口縁～杯部1/4残存 口 (15.3cm)	不明	①細砂・雲母細片を含む。 ②酸化焰。 ⑤に赤褐5YR5/4	湾曲する底部から、緩やかに外反する口縁部に至る。 外面 口縁部横ナズ。杯部縦方向削り。 内面 口縁部横ナズ。杯部ナズ。
1963	黒色土器 杯形土器	口縁～体部下位破片 口 (11.6cm)	7区6号住居 埋没土	①微細砂を含む。 ②酸化焰。黒色感現。 ③黒褐5YR2/1	緩やかに内湾する口縁部。小形。 外面 横方向削り。 内面 横・斜方向削り。
2046	須恵系 杯形土器	口縁～底部1/2残存 口 (11.6cm) 高 3.0cm 底 (7.6cm)	8区表探	①微細砂を少量含む。 ②還元焰。 ③黄灰2.5Y8/1	平直から、直線的に外反する体部に至る。 外面 口縁部～体部回転ナズ。底部回転未切り離し。 内面 口縁部～体部回転ナズ。
1934	須恵系 蓋形土器	口縁～天井部1/4残存 口 (18.0cm)	2区表探	①細砂・白色炭粉粒を多量に含む。 ②還元焰。 ③灰7.5Y6/1	水平な天井部から、緩やかに湾曲する口縁部に至る。口縁部はやや外反して膨れる。 外面 天井部回転削り。口縁部横ナズ。 内面 口縁部～天井部回転ナズ。
1931	須恵系 杯形土器	体部下位～底部残存 底 6.2cm	2区表探	①微細砂と少量の小礫を含む。 ②還元焰。 ③黄灰2.5Y8/1	平直から、やや丸く外反する体部に至る。 外面 体部下位回転ナズ。底部回転未切り離し。 内面 体部下位～底部回転ナズ。
1951	須恵系 杯形土器	体部中位～底部1/4残存 底 (7.5cm)	6区表探	①微細砂・白色小礫を多く含む。 ②還元焰。 ③灰白2.5Y7/1	やや厚い底部から、外反する体部に至る。 外面 体部下半回転ナズ。底部回転未切り離し。 内面 体部～底部回転ナズ。
2045	須恵系 杯形土器	体部下位～底部1/4残存 底 7.8cm	8区表探	①微細砂を含む。 ②還元焰。 ③灰白 N7/	大きめの底部から、直立に近く立ち上がる体部に至る。 外面 体部回転ナズ。底部回転未切り離し。 内面 体部～底部回転ナズ。

遺物観察表

番号	器種	残存法	容量	出土位置	①胎土 ②焼成 ③色調	器形・整形の特徴
1932	須恵器 高台付 輪形土器	底部残存 底 (7.0cm)		2区表層	①微細砂・細砂を多く含む。 ②酸化焼。 ③赤い黄褐色10YR7/3	底部から、やや丸みをもって立ち上がる体部に至る。丸く低い高台を付す。 外面 体部下位回転ナズ。底部回転糸切り難し。付高台。 内面 体部→底部回転ナズ。
2037	須恵器 高台付 輪形土器	体部下位破片 底 (7.0cm)		7区表層	①微細砂・少量の小礫を含む。 ②酸化焼。 ③赤い黄褐色10YR5/3	平底から、やや丸みをもって立ち上がる体部に至る。丸く低い高台を付す。 外面 底部回転糸切り難し。付高台。体部回転ナズ。 内面 体部→底部回転ナズ。
1937	須恵器 底形土器	底部残存 底 14.0cm		2区表層	①微細砂・細砂・小礫を含む。 ②酸化焼。 ③赤い黄褐色10YR7/2	大きく開く、低い台部。端部には稜をもつ。 外面 台部回転ナズ調整。 内面 底部底面後、高台接合部損ナズ。
1936	反輪陶器 皿形土器	体部下位～底部破片 底 (6.8cm)		2区表層	①微細砂・細砂を多く含む。 ②還元焼。 ③灰白7.5Y8/1	やや丸い体部に外反する高台がつく。 内外面 回転ナズ。体部内面反輪糸毛並。高台下端部外面にも施輪。
1935	須恵器 鉢形土器	口縁～体部破片		2区表層	①微細砂・細砂を含む。 ②酸化焼。 ③灰白7.5Y8/2	内湾する体部から、口縁部・口縁部上位外反に2条の比線。 外面 体部縦方向直ナズ。口縁部損ナズ。 内面 体部→口縁部損ナズ。
1949	須恵器 雙形土器	口縁部破片 口 (22.0cm)		6区表層	①微細砂を少量含む。 ②還元焼。内外面に自然釉。 ③黄灰2.5Y4/1	大きく外反する口縁部。外面端部は短く垂下する。 内外面 回転ナズ。
1324	反輪陶器 皿形土器	口縁～底部1/6破片 口 (13.0cm) 高 2.2cm 底 (7.0cm)		2区107号住居埋没土	①緻密な胎土である。 ②還元焼。 ③灰白5Y7/1	左回転クロコ整形。底部回転糸切り難し。付高台。 内外面 口縁部→底部中間施輪。
1945	須恵器 不明	体部破片		2区表層	①微細砂を含む。 ②酸化焼。 ③赤い赤褐色5YR5/3	外面 平行タタキ。 内面 ナズ。
1950	須恵器 雙形土器	体部破片 厚 0.9cm		6区復土	①細砂を含むが緻密な胎土。 ②還元焼。 ③(外) 灰5Y5/1 (内) 灰白2.5Y8/2	外面 平行タタキ後、ナズ。 内面 平行あて具焼。ナズ。

遺構外出土遺物観察表(土器) 第154図・P L 53

番号	器種	残存法	容量	出土位置	①胎土 ②焼成・胎調 ③色調	器形・整形の特徴
1809	磁器 椀	体部破片		7区5号住居埋没土	①磁器系 ②青磁。 ③オリーブ灰2.5GY5/1	外面 体部縁手連片文。13世紀
1938	磁器 輪形土器	体部下位～底部残存 底 4.2cm		2区表層	①磁器系? ②青磁。 ③緑灰5G6/1	外面 高台端部無輪。
1946	陶器 灯明皿 受皿	完形 口 9.7cm 高 1.7cm 底 4.0cm		6区12号埋没土	①瀬戸・美濃 ②鉄灰。 ③(外) 黄灰5Y7/3 (内) 暗赤褐色5YR5/6	19世紀前半
1944	陶器 腰鉢	体部破片		2区表層	①滑か明石 ②鉄灰。 ③暗褐色5YR3/3	18～19世紀
2072	陶器 蓋	破片 口 (6.9cm)		6区1号住居埋没土	①不明 ②不明 ③(外) 黒褐色2.5Y3/1 (内) 赤い黄褐色10YR7/4	
1947	陶器 天目茶碗	体部破片		6区12号住居埋没土	①瀬戸・美濃 ②鉄灰。 ③(外) 黒7.5YR1.7/1 (内) 明褐色5YR5/6	
1942	陶器 腰鉢	体部破片		2区表層	①滑か明石 ②明赤褐色2.5YR5/6	18～19世紀
1940	陶器 片口	口縁部破片		2区表層	①磁子・笠間 ②鉄灰。 ③灰白10Y8/2	明治時代

4. 遺構外の出土遺物

番号	器種	残存量	出土位置	①胎土 ②焼成 ③色調	器形・整形の特徴
2065	陶器 小形甕	体部破片	11区埋設土	①瀬戸・美濃 ②鉄軸。 ③灰黄5YR5/2	江戸時代
2062	陶器 ?	体部破片	9区表探	①? ②? ③(外) 灰白5Y7/1 (内) 黒褐10YR3/3	
2054	陶器 行平鍋	底部破片 底(7.0cm)	9区表探	①近代 ②鉄軸。 ③(外) 灰白黄褐10YR7/4 (内) 黒7.5YR4/4	内面 鉄軸。
1941	陶器 皿?	破片	2区表探	①不明 ②上皿鉄軸。 ③(外) 灰白7.5Y7/2 (内) 灰白黄褐5YR6/3	外面 底部回転痕あり。
2053	陶器 灯明皿	体部下位～底部1/3残存 底 3.55cm	9区表探	①瀬戸・美濃 ②鉄軸。 ③(外) 灰白黄褐10YR5/4 (内) 灰黄7.5YR4/4	18～19世紀
1930	陶器 鉢	体部下位～底部残存 底(3.6cm)	2区表探	①不明 ②外面は灰軸。底外面まで鉄軸。 内面は不明。 ③(外) 黄赤5Y7/3 (内) 黄赤7.5YR3	
2064	陶器 片口鉢	口縁部破片	11区1号住居 埋設土	①瀬戸・美濃 ②鉄軸。 ③黄赤2.5Y7/4	明瞭な折り返し。
2070	陶器 膳鉢	体部破片	2区110号住 居埋設土	①不明 ②鉄軸5YR4/2	
1943	焼締陶器 膳鉢	体部破片	2区表探	①瀬戸・美濃 ②鉄軸。 ③赤黄5YR4/6	江戸時代
2061	陶器 深皿	体部下位～底部破片 底(12.0cm)	11区表探	①瀬戸・美濃 ②鉄軸。 ③黄赤2.5Y7/2	外面 残存している範囲には脚はない。15世紀
2051	陶器 とっくり	体部下位～底部1/4残存 高 3.7cm 底(13.6cm)	9区表探	①瀬戸・美濃 ②鉄軸。 ③赤黒7.5R1.7/1	外面 底部軸をめぐり。 内面 鉄軸。18～19世紀
1869	陶器 とっくり	底部残存 底 7.0cm	11区方形おち こみ埋設土	①黄緑砂・赤色鉱物限融殻を含む。 ②黄灰2.5Y6/1	

遺構外出土遺物観察表(土器) 第155図・P L 54

番号	器種	残存量	出土位置	①胎土 ②焼成 ③色調	器形・整形の特徴
2068	焼締陶器 甕	体部破片	11区1号住居 埋設土	①知多か? ③(外) 灰5Y6/1 (内) 灰白黄褐10YR5/4	
1912	地締陶器 甕	体部破片	1区表探	①知多 ③(外) 灰7.5R4/4	
2043	カワラケ	底部破片 底(12.0cm)	7区表探	①黄緑砂を含む。 ②酸化焼。 ③(外) 灰7.5YR7/4	平底の破片。 外面 回転痕あり。 内面 ナズ。
2071	焼締陶器 膳鉢	口縁部破片	2区110号住 居埋設土	①? ③(外) 灰白赤褐5YR5/4 (内) 灰白黒7.5YR4/3	
1864	軟質陶器 香炉か 手船り?	口縁部破片 口(21.0cm)	7区6号住居 埋設土	①在地不明 ③(外) 灰7.5YR6/3	江戸時代
2063	軟質陶器 鉢形鍋	口縁～体部破片	11区埋設土	①小泉焼か? ③黒黄2.5Y3/1	近代

遺物観察表

番号	器種	残存 法	出土位置	①胎土 ②焼成 ③色調	器形・整形の特徴
2066	炊煮陶器 火鉢台	口縁部破片 口 (22.8cm)	11区1号住居 埋没土	①細砂および白色小礫を含む。 ②焼成なし。 ③黒褐10YR3/2	外面 磨き。 内面 横方向ナダ。
2073	炊煮陶器 火鉢	口縁部破片 口 (20.8cm)	6区1号住居 埋没土	①?。 ②焼成なし。 ③明灰10YR4/1	外面 磨き。
1955	炊煮陶器 焙烙	口縁～底部1/3残存 口 (29.0cm) 高 5.0cm 底 (35.0cm)	Ce-10G 遺構 確認面	①細砂・赤色鉱物粒を多く含む。 ②(外) 明赤褐5YR5/6 (内) 明赤褐5YR3/2	外面 口縁部横ナダ。体部下～底部無調整。 内面 口縁部～底部横ナダ。

遺構外出土遺物観察表(土器) 第156図・P L 54

番号	器種	残存 法	出土位置	①胎土 ②焼成 ③色調	器形・整形の特徴
1955	炊煮陶器 焙烙	口縁～底部1/6残存 口 (36.0cm) 高 6.35cm	Ce-10G 遺構 確認面	①微細砂を多く含む。 ②黒褐10YR3/1	外面 ナダ。 内面 横方向ナダ。内耳輪ナダによる付着。
2067	炊煮陶器 焙烙	口縁～底部破片 口 (29.8cm)	11区1号住居 埋没土	①微細砂・赤色鉱物粒を含む。 ②(外) 黒褐7.5YR3/1 (内) 褐7.5YR7/6	平底。短く内側する口縁部に至る。 外面 口縁部上半横ナダ。下半削り。底部無調整? 内面 丁寧な横ナダ。
2028	炊煮陶器 内耳輪	口縁部破片	7区表採	①微細砂を含む。 ②(外) 灰黄褐10YR4/2 (内) 灰黄褐10YR6/3	やや内側して外反する口縁部。 内外面 横ナダ。
2042	炊煮陶器 内耳輪	体部下位～底部破片	7区表採	①微細砂を多量に含む。 ②(外) 黒褐7.5YR2/2 (内) 灰黄褐7.5YR5/4	平底から、丸く立ち上がる体部。 外面 体部上位上平ナダ。下位横方向削り。底部ナダ。 内面 体部～底部ナダ。
2040	炊煮陶器 内耳輪	口縁部破片	7区表採	①微細砂・細砂を多量に含む。 ②明赤褐2.5YR5/8	器壁が薄く、内側する口縁部。 外面 口縁部横ナダ。 内面 口縁部横ナダ。
2041	炊煮陶器 内耳輪	体部上位～底部1/8残存 底 (24.0cm)	7区表採	①微細砂を多量に含む。 ②(内外面体部) 黒褐2.5Y3/1 (外面底部) 黒5YR5/1	平底から、ほぼ直上に立ち上がる体部。 外面 横方向ナダ。 内面 横方向ナダ。
2028	炊煮陶器 内耳輪	口縁部破片	7区表採	①微細砂・白色鉱物粒を含む。 ②(外) 黒褐10YR2/2 (内) 明灰10YR5/1	器壁の厚い口縁部。 外面 口縁部横方向ナダ。 内面 横方向ナダ。内耳ナダによる付着。
1745	炊煮陶器 鉢	口縁部～底部1/6残存 口 (29.8cm) 高 11.8cm	5区9号住居 埋没土	①微細砂・細砂を多く含む。 ②(外) 灰黄褐10YR7/2	平底からハの字に開く体部に、内側する口縁部がつく。 外面 口縁部横ナダ。体部横方向の指ナダ。 内面 口縁部横ナダ。体部丁寧ナダ。底部削りナダ。
2050	炊煮陶器 焙烙?	底破片	9区表採	①微細砂を含むが緻密な胎土。 ②(外) 残黄2.5Y7/3 (内) 灰5Y5/1	ややせり上がった平底から、直立する体部が残る。 外面 底部無調整。 内面 底部丁寧ナダ。
2049	炊煮陶器 火鉢	口縁部破片	9区表採	①微細砂を多く含む。 ②黒 N1.5/	丸く大きく肥厚した口縁部が、内側に張り出す。 外面 磨き。体部上位に2～数本の凹線を巡らす。 内面 横ナダ。
2062	炊煮陶器 焙烙	口縁部破片	11区表採	①微細砂を含む。 ②褐7.5YR4/4	平底から、丸く大きく肥厚する浅い口縁部に至る。 外面 口縁部横ナダ。体部ナダ。底部削り。 内面 丁寧ナダ。

遺構外出土遺物観察表(石器) 第157・158図・P L 55・56

番号	器種	長さ・幅 厚さ・重さ	石材	出土位置	形状・調整加工の特徴
S202	打製石斧	10.3 × 4.6 1.3 × 79	頁岩	2区27号土坑 埋没土	側縁がやや開く短冊形。刃部の再生が見られ、磨耗は表面右側に著しい。再生 前の刃部は左側に片寄る。
S199	打製石斧	16.4 × 6.0 2.4 × 247	黒色頁岩	1区表採埋没 土	短冊形。器体の左側を大きく欠損する。刃部は左側に片寄る。刃部の磨耗はそ れほど著しくなく微砂。横長の大型剥片を用いる。
S131	打製石斧	8.1 × 4.7 1.1 × 57	安山岩?	2区41号住居 埋没土	短冊形。表面に磨面を大きく残し、周辺に加工を施す。刃部再生あり。
S29	打製石斧	6.1 × 3.7 1.4 × 40	黒色頁岩	4区表採埋没 土	左右の側縁が並行する。短冊形の打製石斧。加工は側縁部分に施され、加工 段階に器体の中央より下平を欠損する。
S265	打製石斧	16.8 × 7.0 2.0 × 245	黒色頁岩	11区1号土坑 埋没土	短冊形。側縁はややくびれる。刃部には明瞭な磨耗が見られ、表面刃部左側に 寄った部分の磨耗が著しい。左側縁のくびれ部は著しく磨かれている。

4. 遺構外の出土遺物

番号	器種	長さ・幅 厚さ・重さ	石 材	出土位置	形 状・調 整 加 工 の 特 徴
S181	石鏃	4.1・2.1 0.4・2	珉質頁岩	2区46号住居埋没土	凹基無基鏃。調整加工は丁字で完成・完成状態を示す典型例。
S268	石鏃	(2.8)・(2.2) (0.2)・(2.6)	黒色頁岩	2区41号住居埋没土	凹基無基鏃。器体上半と「返り」を欠損する。欠損が2カ所及び、製作途中で欠損か？
S267	石鏃	3.5・1.4 0.6・2.6	黒色頁岩	8区7号住居埋没土	凸基有基鏃。基を欠損する。加工は丁字で完成状態を示す。

遺構外出土遺物観察表〈石器〉第158図・P L 56

番号	器種	長さ・幅 厚さ・重さ	石 材	出土位置	形 状・調 整 加 工 の 特 徴
S205	石製模造品	(3.0)・(3.3) 0.4・7	緑色片岩	2区表探	やや楕円形の鏡形石製品。中央部に2カ所の小孔が穿たれている。
S252	砥石	(3.8)・3.4 (2.3)・57	磁沢石	8区表探	小形の砥石の欠損品。上・下右側面が使用されている。
S196	磨石・砥石	9.0・6.9 3.7・320	変質安山岩	1区La-G	扁平な磨石の半欠の一面に、平滑な磨り面と敲打痕が残る。
S197	砥石	7.7・8.7 1.9・179	粗粒輝石安山岩	1区表探	薄形の鏡。両端に敲打痕が残る。裏面敲打部は欠損。
S203	砥石	6.8残・3.8 2.7・124	デイサイト	2区Hm-8 G	半欠。上面および、左側面が使用されている。下面には、荒削り時のものと考えられる小溝が3本残る。
S198	磨石・砥石	12.8・5.6 3.6・359	デイサイト	1区表探	小形の棒状磨。左側面および小口の両端に敲打痕が残る。下面に磨り面がみられる。
S204	不明	12.3・9.2 1.95・432	紋紋岩	2区表探	扁平な板状に整形され、表面と各側面は平滑に磨かれている。表面には整形時の工具痕が残る。上端から1.3cm内側の中央に、直径7mmの円孔が1孔穿たれている。

遺構外出土遺物観察表〈石器〉第159図・P L 56

番号	器種	長さ・幅 厚さ・重さ	石 材	出土位置	形 状・調 整 加 工 の 特 徴
S208	不明	9.8・9.6 8.3・1064	粗粒輝石安山岩	2区表探	棒形磨。
S211	砥石	15.4・10.3 8.2・1308	粗粒輝石安山岩	2区表探	下半部が細くっており、黒色の付着物がある。表面および上面に敲打痕が残る。
S209	不明	23.2・18.6 10.2・2311 穴孔φ.0	角閃石安山岩	2区表探	楕円形の中央よりやや端に、上径11.5cmの円孔が穿たれ、断面楕円状の孔は貫通している。孔の側面はきれいに磨かれている。下面は、孔の周囲に磨り痕がみられる。
S210	砥石	—・15.6 14.6・2435	粗粒輝石安山岩	2区表探	火山礫の下面のやや平らな面に敲打痕が残る。

遺構外出土遺物観察表〈石器〉第159図・P L 56

番号	器種	①径 ②上面径 ③高台巾 ④受皿部巾 ⑤全高 ⑥体高 ⑦重さ	石 材	出土位置	形 状・調 整 加 工 の 特 徴
S251	茶臼白臼	①— ②— ③— ④— ⑤14.1	粗粒輝石安山岩	7区表探	1/3残存。受皿部周縁および、白臼上端部が欠損している。白臼上面は中央部が磨滅しているが目は8分割。

遺構外出土遺物観察表〈石器〉第160図・P L 57

番号	器種	長さ・幅 厚さ・重さ	石 材	出土位置	形 状・調 整 加 工 の 特 徴
S206	砥石	—・— 3.5・1006	緑色片岩	2区表探	三端が欠損しており全体形状は不明であるが、表面には、平滑な磨り面と鏡状に凹凸磨り面が残る。
S207	磨石	12.7・12.9 5.1・1409	石英閃緑岩	2区表探	側面は荒削りによって、整形されたままの状態を残す。表面・裏面には平滑な磨り面が鏡状に残る。
S212	不明	—・— 18.6・12500	角閃石安山岩	2区表探	大型の円礫の周囲2カ所は欠損。表面の中央には、一辺20cmの正方形に径が0.8cmほどの凹みが整形されている。

遺物観察表

遺構外出土遺物観察表（石器）第160図・P L 57

番号	品 種	①最大径 ②上部径 ③高さ ④重さ	石 材	出土位置	形状・調整加工の特徴
S213	五輪帯 水輪	① 29.6 ② 17.2 ③ 18.1 ④13600	角閃石灰山岩	2区表探	ほぼ完形。上面・下面の縁辺が、欠損している。上面・下面はほぼ円形の凹面に整形されている。側面は削り整形痕が残るが、円柱状に整形されている。

遺構外出土遺物観察表（金属器）第161図・P L 58

番号	品 種	長さ・幅 厚さ (cm)	材 質	出土位置	形状・調整加工の特徴
M20	薄板状鉄製品	破片	鉄	女堀 F トレン チ埋没土	薄い板状の鉄製品の破片。刃部破片か。
M19	釘	10.6 ・ 0.8 0.7	鉄	女堀 F トレン チ埋没土	頭部折り返し部端が欠損する。腐蝕により、ヒビわれが著しいが軸部は先端まで残っている。
M17	古銭				成平元宝
M24	古銭				銭種は不明。
M18	古銭				元龜通宝
M25	古銭				聖泉元宝
M21	古銭				元龜通宝
M26	古銭				銭種は不明。
M40	古銭				銭種は不明。
M23	古銭				銭種は不明。

群馬県埋蔵文化財調査事業団
調査報告第243集

荒砥上ノ坊遺跡Ⅳ
中近世および時期不明の遺構の調査
《遺構一覧・遺物観察表編》

昭和57年度県営埋蔵文化財調査事業荒砥北部
地区に係る埋蔵文化財発掘調査報告書

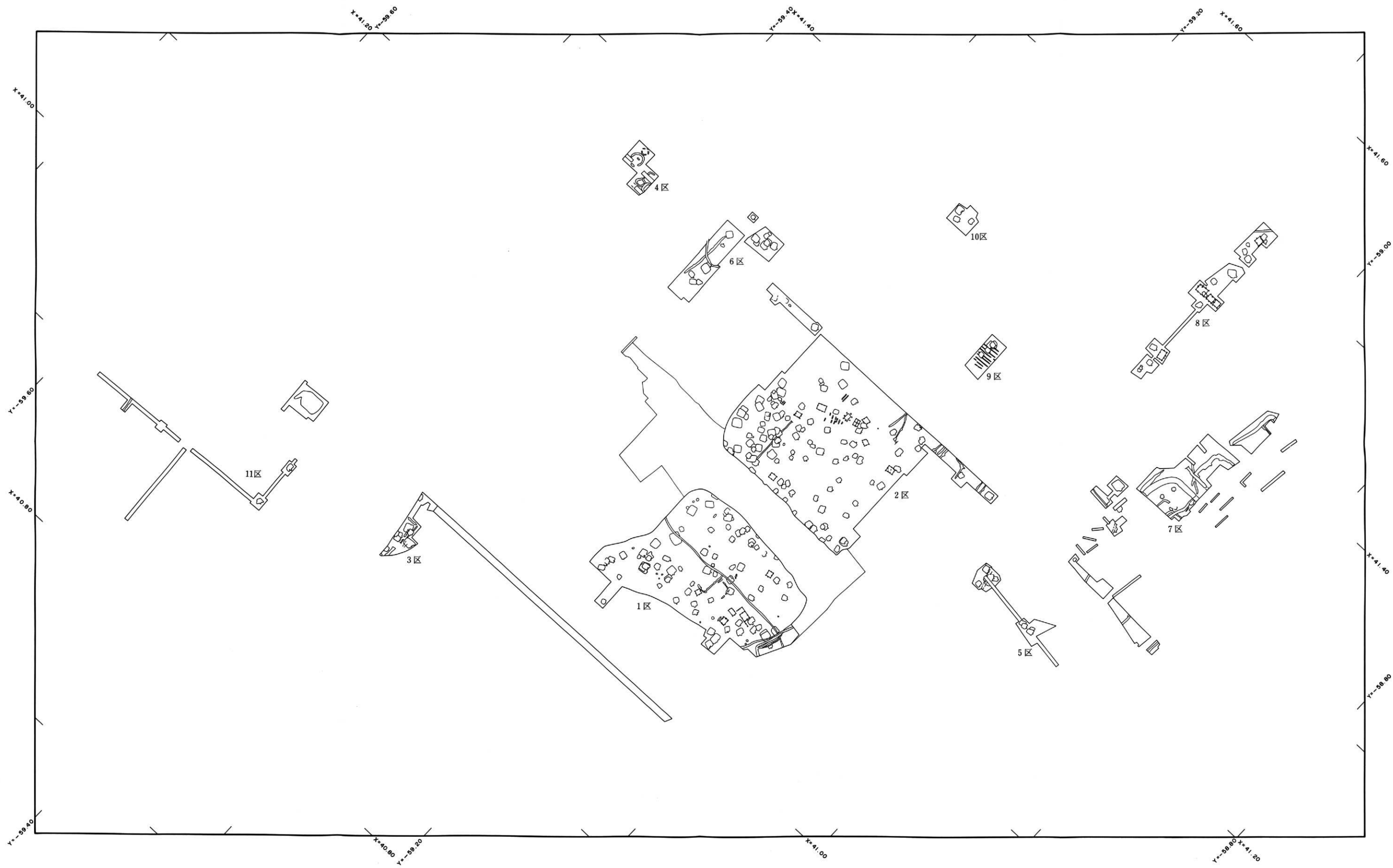
平成10年3月20日印刷

平成10年3月25日発行

編集・発行／群馬県教育委員会
〒371-0026 前橋市大手町1丁目1番1号
電話 (027) 223-1111 (代表)

財団法人群馬県埋蔵文化財調査事業団
〒377-0061 勢多郡北橋村大字下箱田784番地の2
電話 (0279) 52-2511 (代表)

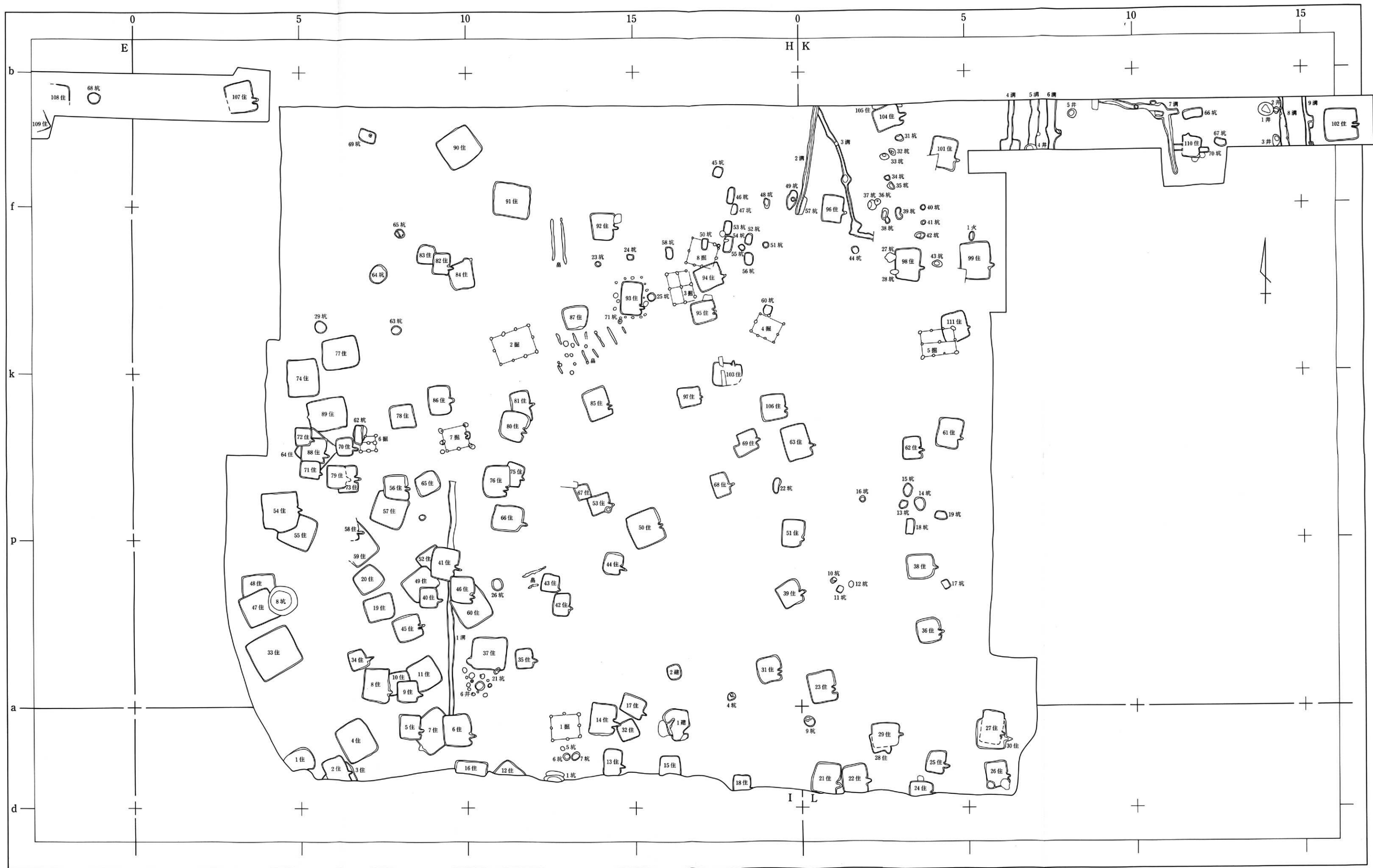
印刷／朝日印刷工業株式会社



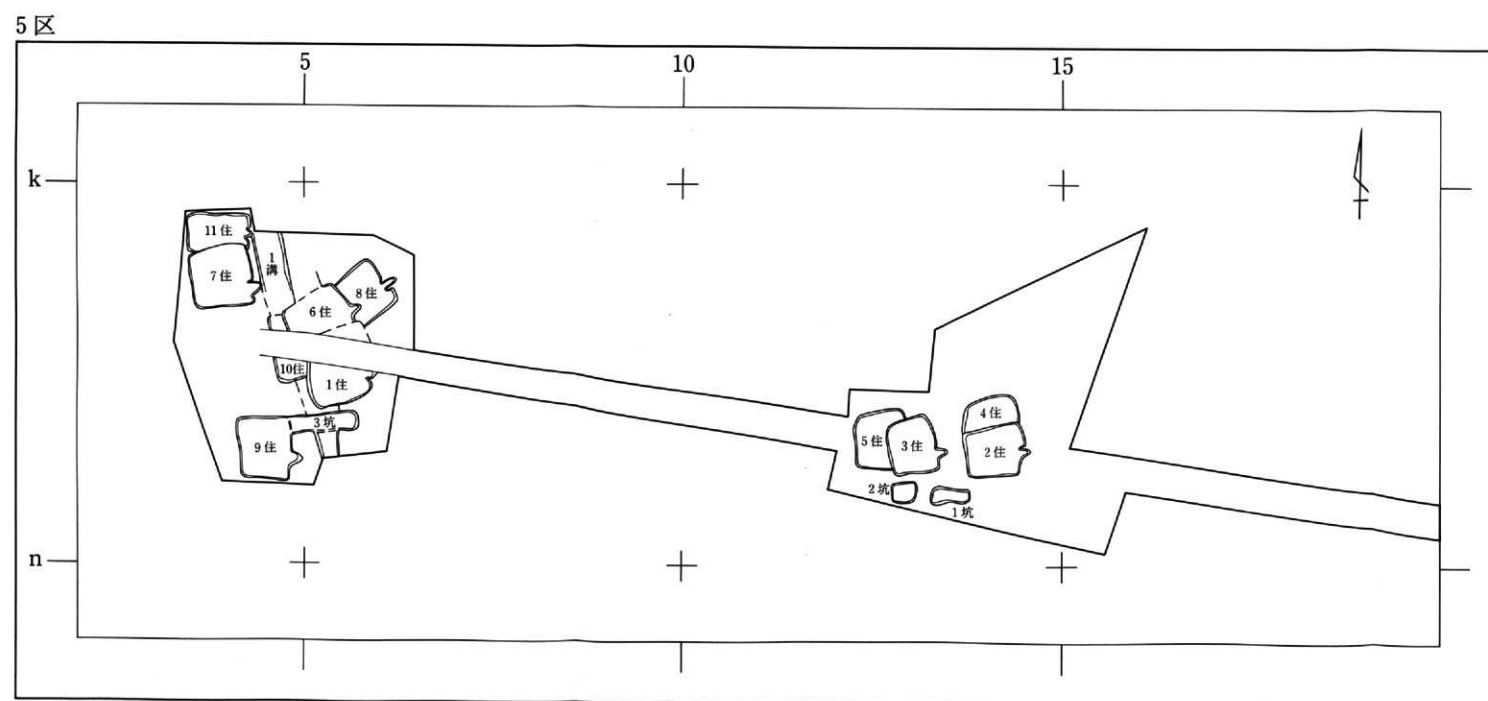
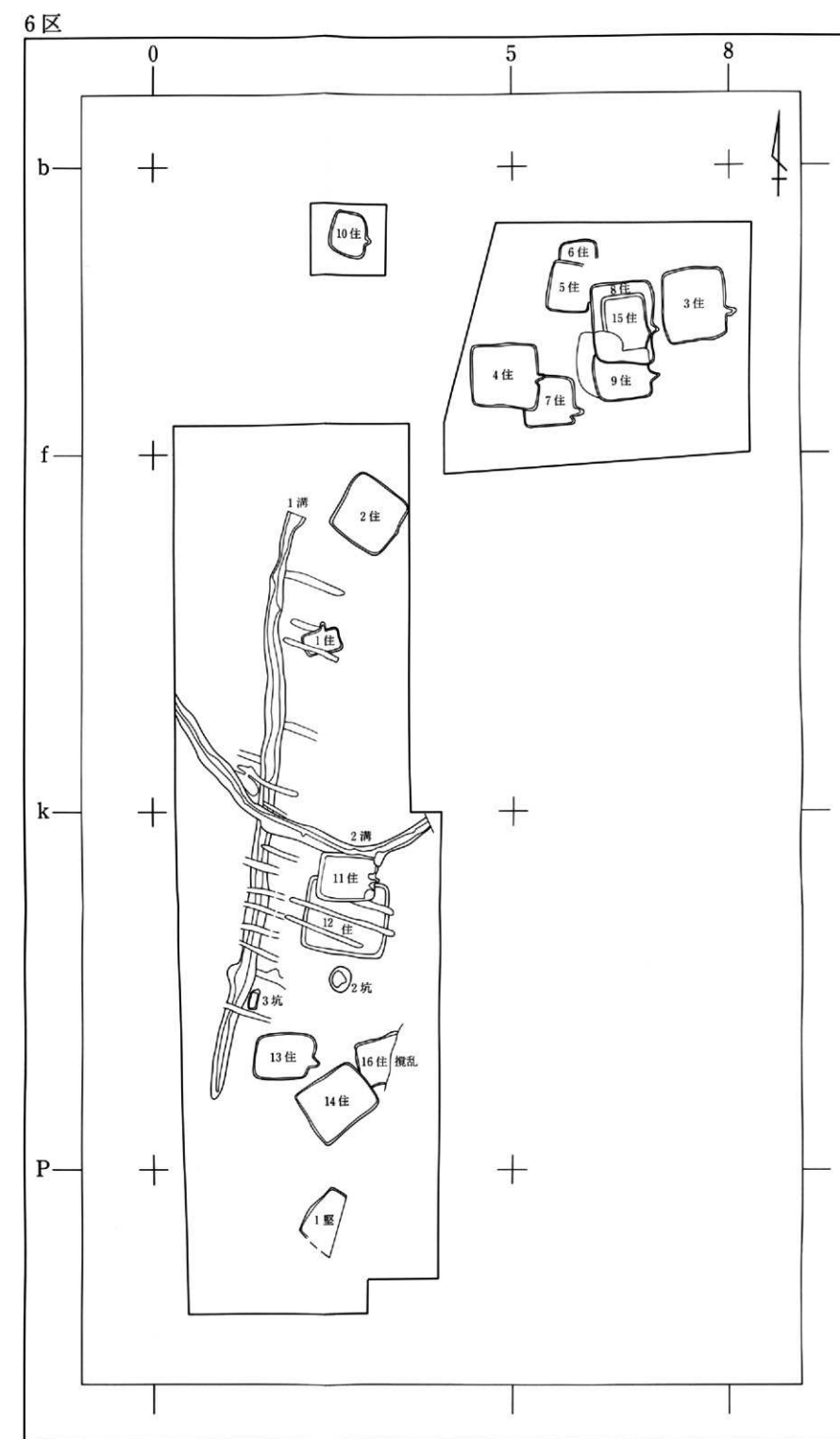
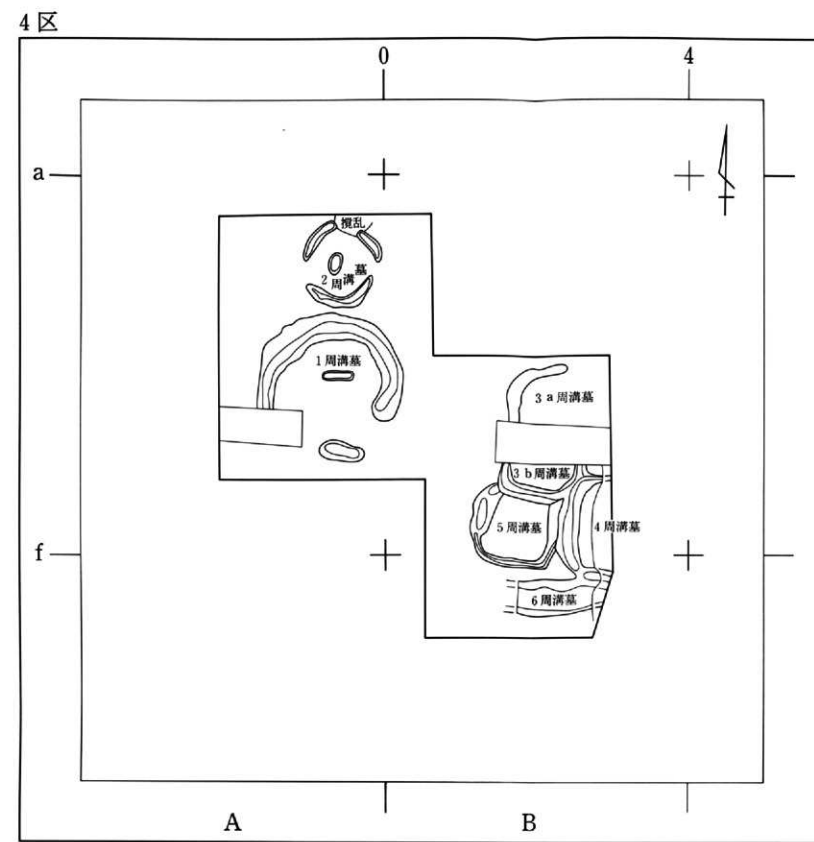
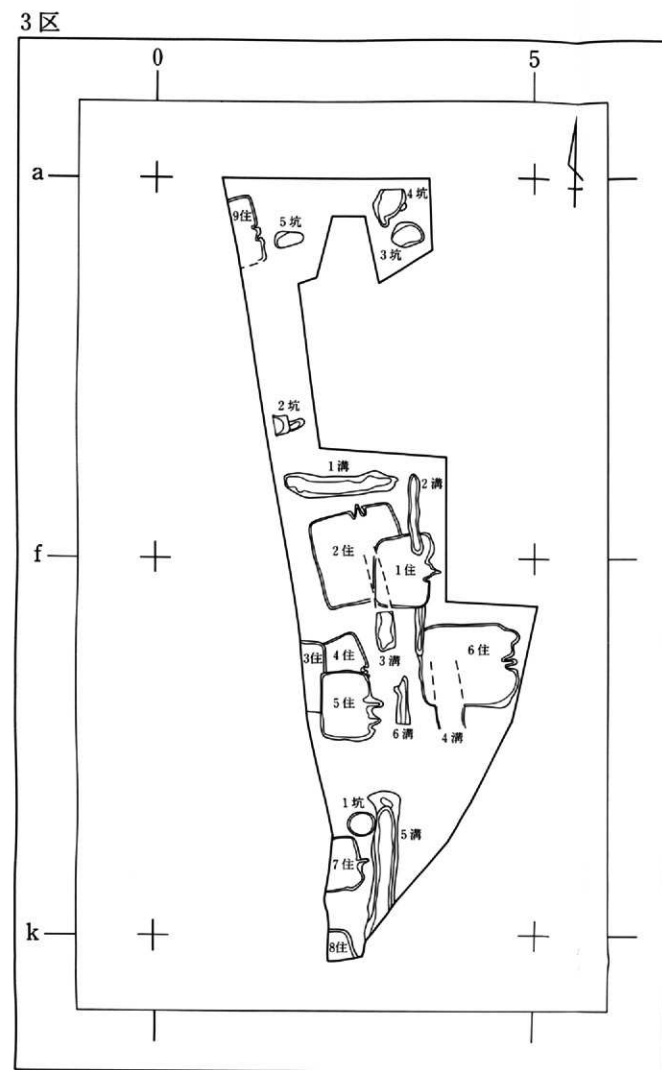
付図1 荒砥上ノ坊遺跡発掘区位置図



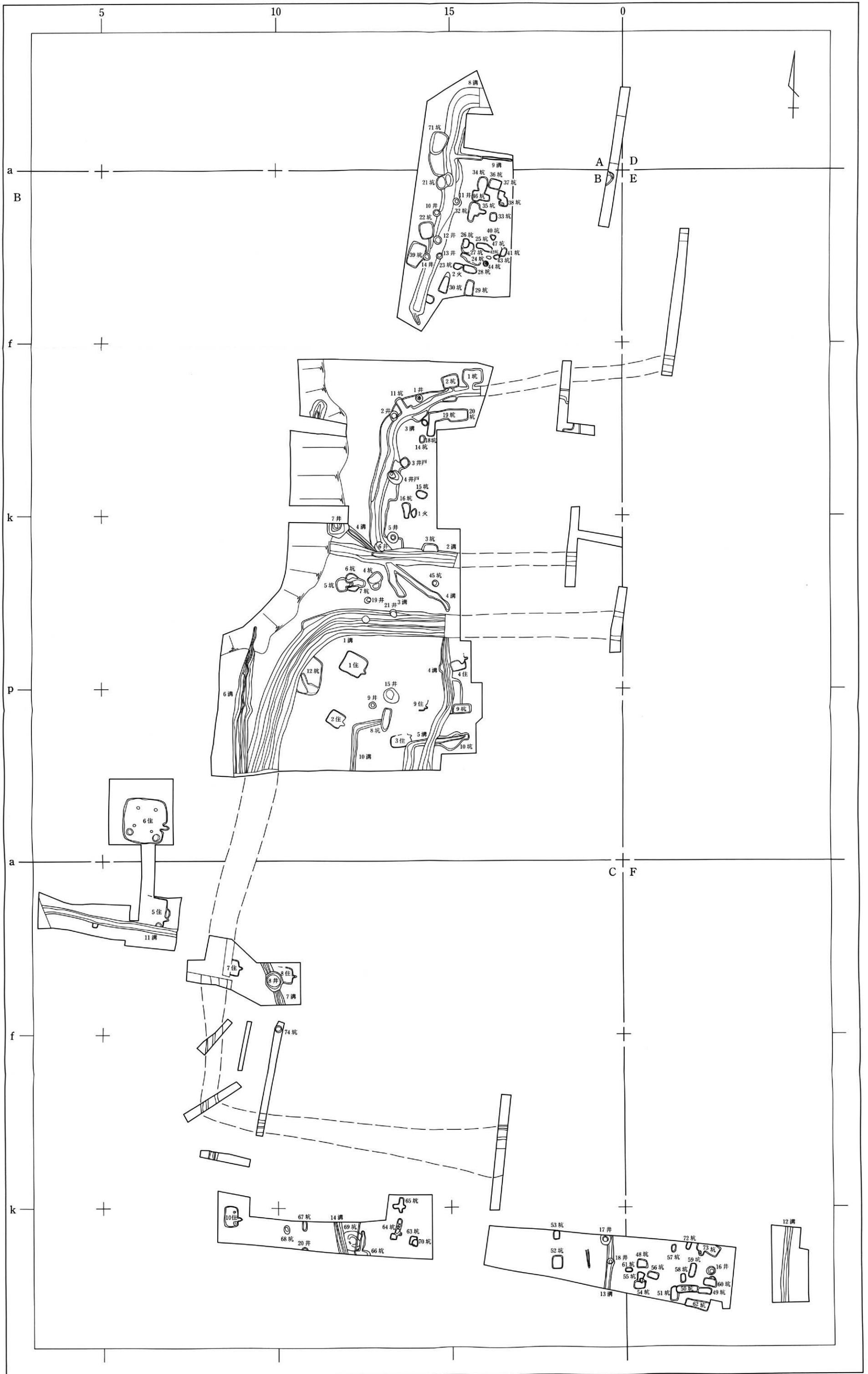
付図2 荒砥上ノ坊遺跡1区遺構全体図



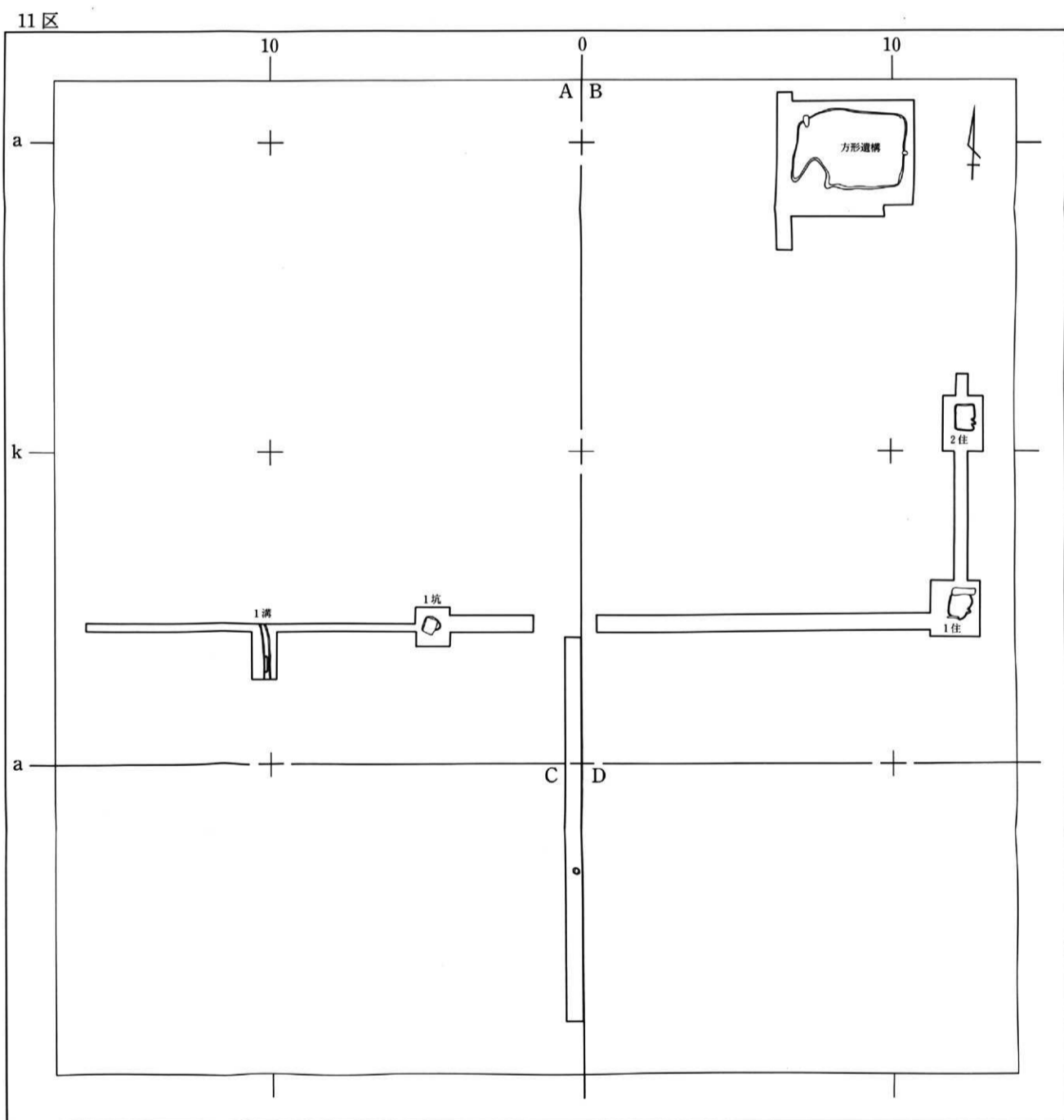
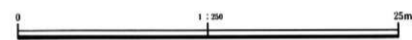
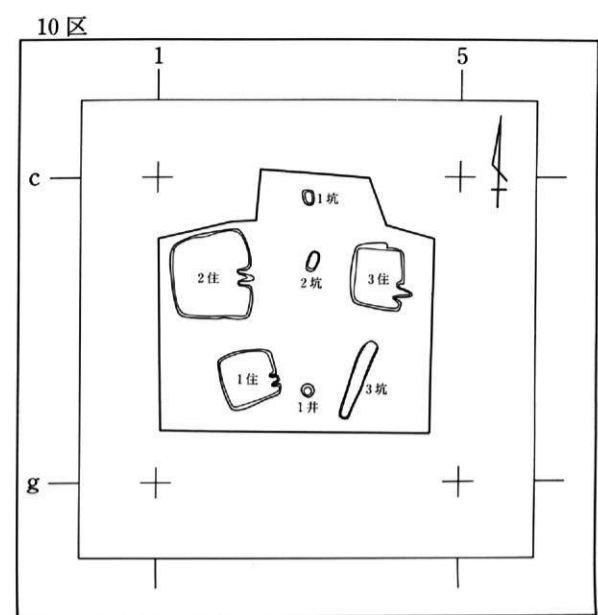
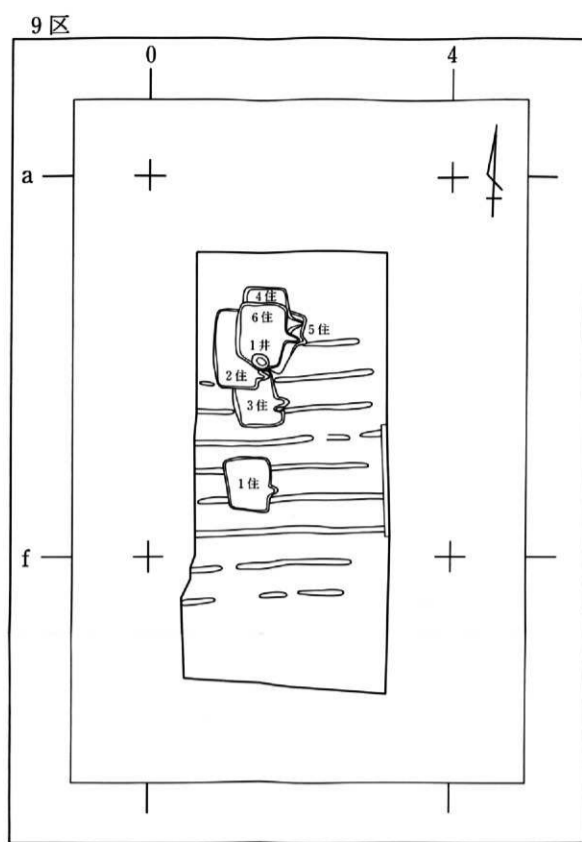
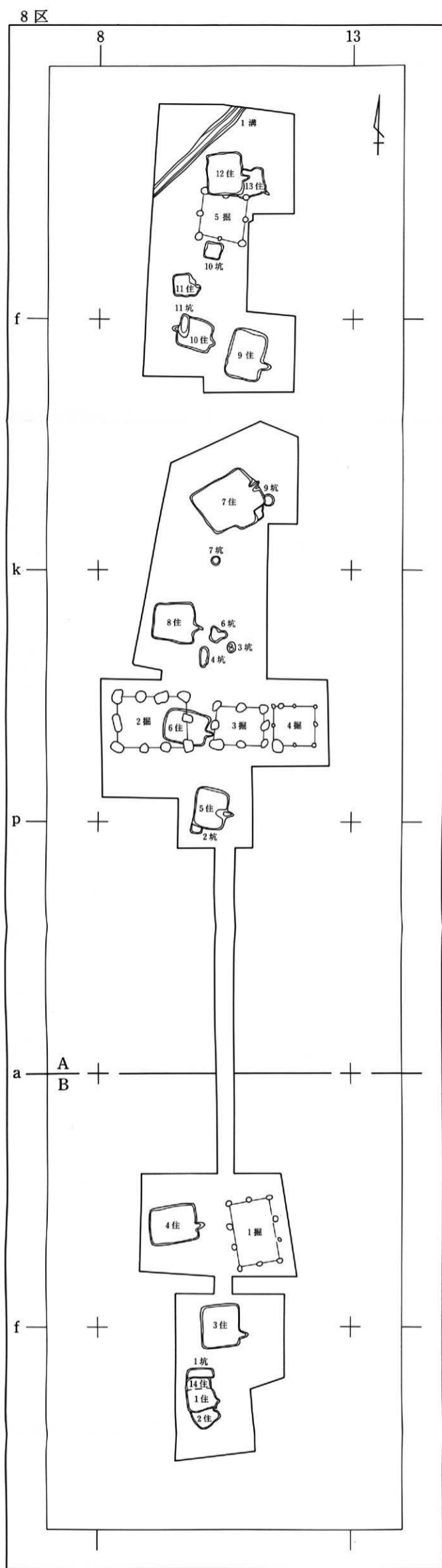
付図3 荒砥上ノ坊遺跡2区遺構全体図



付図4 荒砥上ノ坊遺跡3区・4区・5区・6区遺構全体図



付図5 荒砥上ノ坊遺跡7区遺構全体図



付図6 荒砥上ノ坊遺跡8区・9区・10区・11区遺構全体図