

財団法人群馬県埋蔵文化財調査事業団調査報告第214集
関越自動車道(上越線)地域埋蔵文化財発掘調査報告書第41集

神保植松遺跡

《写真図版編》

1 9 9 7

群馬県教育委員会
財団法人群馬県埋蔵文化財調査事業団
日本道路公団

〔助〕群馬県埋蔵文化財調査事業団調査報告第214集
関越自動車道(上越線)地域埋蔵文化財発掘調査報告書第41集

神保植松遺跡

《写真図版編》

1 9 9 7


群 馬 県 教 育 委 員 会
財団法人群馬県埋蔵文化財調査事業団
日 本 道 路 公 団

写真図版目次

- | | |
|-----------------------|--|
| 図版1 中世城郭全景 (原色) | 図版47 12号住居跡 |
| 図版2・3 城郭復元図(1) (原色) | 図版48 13・14・16号住居跡 |
| 図版4・5 城郭復元図(2) (原色) | 図版49 17号住居跡 |
| 図版6 城郭復元図(3) (原色) | 図版50 18号住居跡 |
| 図版7 出土遺物 (原色) | 図版51 19・22号住居跡 |
| 図版8 出土遺物 (原色) | 図版52 20・21・22・24号住居跡 |
| 図版9 城郭全景 | 図版53 25~28・35・40・41号住居跡 |
| 図版10 主郭全景 | 図版54 26号住居跡 |
| 図版11 城郭遠景 | 図版55 26・27・28・35・40・41号住居跡 |
| 図版12 城郭遠景 | 図版56 31号住居跡 |
| 図版13 中世城郭 1号堀 | 図版57 32号住居跡 |
| 図版14 中世城郭 1号堀 (土橋) | 図版58 32号住居跡 |
| 図版15 中世城郭 2号堀 | 図版59 33・34号住居跡 |
| 図版16 中世城郭 2号堀 | 図版60 36号住居跡 |
| 図版17 中世城郭 3・5号堀 | 図版61 37号住居跡 |
| 図版18 中世城郭 3号堀 | 図版62 38号住居跡 |
| 図版19 中世城郭 4・6号堀 | 図版63 39号住居跡 |
| 図版20 中世城郭 6号堀 | 図版64 42・43・44・45号住居跡 |
| 図版21 中世城郭 6号堀 | 図版65 47・48・49・50号住居跡 |
| 図版22 中世城郭 6号堀 (橋跡) | 図版66 51・52号住居跡 |
| 図版23 中世城郭 7号堀 | 図版67 53・56号住居跡 |
| 図版24 中世城郭 7号堀 | 図版68 54号住居跡 |
| 図版25 中世城郭 7号堀 | 図版69 54・55・57・59・60・69号住居跡 |
| 図版26 中世城郭 3郭と土居・整地盛り土 | 図版70 61・63号住居跡 |
| 図版27 中世城郭 4郭 (A区) | 図版71 64・65・68号住居跡 |
| 図版28 中世城郭 1A郭と土居 | 図版72 58・68号住居跡 |
| 図版29 中世城郭 1A・1B郭 | 図版73 土坑(1)
1・2・7・8・10~14・17・22~25・29~31・
35号土坑 |
| 図版30 中世城郭 1A郭内部掘立建物群 | 図版74 土坑(2)
35~37・39~43・45~47・51・53・55・57~60
号土坑 |
| 図版31 中世城郭 1A郭内部掘立建物群 | 図版75 土坑(3)
61~64・70・72・74・76~84・86・88号土坑 |
| 図版32 中世城郭 1B郭内部掘立建物群 | 図版76 土坑(4)
90~92・96・97・105・106・109・112~115・118・
119・127・128・135~137号土坑 |
| 図版33 中世城郭 1B郭内部掘立建物群 | 図版77 土坑(5)
141・142・157・158・160・163~167・173~175・
168~170・172・178・180~183・185~190号土
坑 |
| 図版34 中世城郭 3郭内部掘立建物群 | 図版78 土坑(6)
191~196・200~202・205~209・214・225・226・
231・235・244号土坑 |
| 図版35 中世城郭 3郭内部掘立建物群 | |
| 図版36 中世城郭 城域外郭内掘立建物群 | |
| 図版37 中世城郭 暗渠・井戸 | |
| 図版38 中世城郭 掘立建物柱穴土層断面 | |
| 図版39 中世城郭 竪穴遺構 | |
| 図版40 中世城郭 竪穴遺構 | |
| 図版41 1号住居跡 | |
| 図版42 2号住居跡 | |
| 図版43 3号住居跡 | |
| 図版44 4号住居跡 | |
| 図版45 5・7・8・9号住居跡 | |
| 図版46 9・10・11号住居跡 | |

- 圖版79 土坑①
244·245·261~263·265~269·273~275·279·
281~285·287·289号土坑
- 圖版80 土坑⑧
288·290~292·294~306号土坑
- 圖版81 土坑⑨
307·308·316·317·309·326·327·309·311~315·
319~321·328~330·333·339·348·332号土
坑
- 圖版82 土坑⑩
335·337·340·342·344·346·350~356·349·
357·358·372~376·400~402·404·405号土
坑
- 圖版83 土坑⑪
406~413·418·458·459·460·465·471·475·
477·478号土坑
- 圖版84 土坑⑫
479~481·484·487~490·498·491·492·
494~497·502~504号土坑
- 圖版85 土坑⑬
505~507·509~515·517~523·539·524·526·
527号土坑
- 圖版86 土坑⑭
528·529·530~538·540~543·545·547~549
号土坑
- 圖版87 土坑⑮
549~562·566~568号土坑
- 圖版88 土坑⑯
569·572·576~582·584~592·595号土坑
- 圖版89 土坑⑰
596~599·636·600~609·611~615号土坑
- 圖版90 土坑⑱
616~623·625·627~629·631~635·665·639·
640·641~646号土坑
- 圖版91 土坑⑲
648~656·660·657~659·662·664·666~668·
687·669~674号土坑
- 圖版92 土坑⑳
675~686·688~693号土坑
- 圖版93 土坑㉑
694·696~698·701·702·704~706·709·713~720
号土坑
- 圖版94 土坑㉒
724·726~730·732·734·731·733·739·
735~737·740~747号土坑
- 圖版95 土坑㉓
746~768号土坑
- 圖版96 土坑㉔
769~773·775·776号土坑
- 圖版97 1·2·3号方形周溝墓
- 圖版98 4·5·6号方形周溝墓
- 圖版99 6·7·8号方形周溝墓
- 圖版100 1号古墳
- 圖版101 1号古墳遺物出土狀態
- 圖版102 2号古墳
- 圖版103 3号古墳
- 圖版104 溝①
1~3·6·7·9·13~15号溝
- 圖版105 溝②
15~25号溝
- 圖版106 溝③
26~36号溝
- 圖版107 C区包含層(外郭盛土下)
- 圖版108 C区埋設土器·2次堆積土層断面
- 圖版109 E区包含層(中世盛土下)
- 圖版110 F·H区
- 圖版111 H区(B軒石下)
- 圖版112 H区(弥生時代遺物包含層)
- 圖版113 I·J区
- 圖版114 槍先形尖頭器·繩文時代住居跡出土土器
- 圖版115 繩文時代住居跡出土土器
- 圖版116 繩文時代住居跡出土土器
- 圖版117 繩文時代住居跡·土坑出土土器
- 圖版118 繩文時代土坑出土土器·埋設土器
- 圖版119 繩文時代住居跡出土土器
- 圖版120 繩文時代住居跡出土土器
- 圖版121 繩文時代住居跡出土土器
- 圖版122 繩文時代住居跡出土土器
- 圖版123 繩文時代住居跡出土土器
- 圖版124 繩文時代住居跡出土土器
- 圖版125 繩文時代住居跡出土土器
- 圖版126 繩文時代住居跡出土土器
- 圖版127 繩文時代土坑出土土器
- 圖版128 繩文時代土坑出土土器
- 圖版129 繩文時代土坑出土土器
- 圖版130 繩文時代土坑出土土器
- 圖版131 繩文時代土坑出土土器
- 圖版132 繩文時代土坑出土土器
- 圖版133 繩文時代土坑出土土器
- 圖版134 繩文時代土坑出土土器
- 圖版135 繩文時代土坑出土土器
- 圖版136 繩文時代遺構外出土土器
- 圖版137 繩文時代遺構外出土土器
- 圖版138 繩文時代遺構外出土土器

- 図版225 縄文時代遺構外出土石器
石皿・石棒
 図版226 縄文時代住居跡出土遺物 石製品
 図版227 縄文時代遺構外出土遺物 ミニチュア土器・土製品・土偶・岩偶
 図版228 縄文時代遺構外出土遺物
耳飾り・玉類・垂飾り
 図版229 縄文時代遺構外出土遺物
垂飾り・土製円盤・石製円盤
 図版230 縄文時代遺構外出土遺物 石製品
 図版231 縄文時代遺構外出土遺物 石製品
 図版232 弥生時代住居跡・土坑出土土器
 図版233 弥生時代土坑出土土器
 図版234 弥生時代住居跡・土坑出土土器
 図版235 弥生時代土坑出土土器
 図版236 弥生時代土坑出土土器
 図版237 弥生時代土坑出土土器
 図版238 弥生時代土坑出土土器
 図版239 弥生時代土坑出土土器
 図版240 弥生時代土坑出土土器
 図版241 弥生時代遺構外出土土器
A・B・C区
 図版242 弥生時代遺構外出土土器
E・F・H区
 図版243 弥生時代遺構外出土土器
H区
 図版244 弥生時代遺構外出土土器
 図版245 弥生時代住居跡・土坑出土土器
 図版246 弥生時代遺構外出土土器 打製石斧
 図版247 弥生時代遺構外出土土器 打製石斧
 図版248 弥生時代遺構外出土土器 打製石斧
 図版249 弥生時代遺構外出土土器 打製石斧
 図版250 古墳時代初頭住居跡出土土器
 図版251 古墳時代初頭住居跡出土土器
 図版252 古墳時代初頭住居跡出土土器
 図版253 古墳時代初頭住居跡出土土器
 図版254 古墳時代初頭住居跡出土土器
 図版255 古墳時代初頭住居跡出土土器
 図版256 古墳時代初頭住居跡出土土器
 図版257 古墳時代初頭住居跡出土土器
 図版258 古墳時代初頭住居跡出土土器
 図版259 古墳時代初頭住居跡出土土器
 図版260 古墳時代初頭住居跡出土土器
 図版261 方形周溝墓出土土器
 図版262 古墳時代住居跡出土土器
 図版263 1号古墳出土土器
 図版264 1号古墳出土土器
 図版265 1号古墳出土土器
 図版266 形象埴輪
 図版267 形象埴輪
家・大刀・盾・柄・人物
髻・馬
 図版268 円筒埴輪
 図版269 円筒埴輪
 図版270 円筒埴輪
 図版271 平安時代住居跡出土土器
 図版272 平安時代住居跡出土土器
 図版273 平安時代住居跡出土土器
 図版274 平安時代住居跡出土土器
 図版275 平安時代住居跡出土土器
 図版276 平安時代住居跡出土土器
 図版277 平安時代住居跡出土土器
 図版278 平安時代住居跡出土土器
 図版279 平安時代住居跡出土土器
 図版280 中世遺物 内耳鍋
 図版281 中世遺物 内耳鍋
 図版282 中世遺物 内耳鍋
 図版283 中世遺物 内耳鍋
 図版284 中世遺物 内耳鍋
 図版285 中世遺物 内耳鍋
 図版286 中世遺物 内耳鍋
 図版287 中世遺物 内耳鍋・すり鉢
 図版288 中世遺物
カワラケ・香炉・火鉢・陶磁器類
 図版289 中世遺物 古鏡
 図版290 中世遺物 石臼
 図版291 中世遺物 石臼
 図版292 中世遺物 大凹石・砥石
 図版293 中世遺物 板碑
 図版294 中世遺物 板碑
 図版295 中世遺物 板碑
 図版296 中世遺物 五輪塔
 図版297 時期不明土坑出土土器
 図版298 時期不明土坑出土土器
 図版299 中世・時期不明土坑出土土器




中世城郭全景




城郭復元図(1)





城郭復元図(2)





城郭復元图(3)



出土遺物





城郭全景



主郭全景



城郭を西から望む



城郭を東から望む



城郭を南から望む



城郭を南から望む



1号堀前落石出土状態



遺物出土状態



遺物出土状態



遺物出土状態



遺物出土状態




1号堀土橋



土橋石積み



土橋石積み



土橋



堀完掘状況




2号堀全景



堀（東から）



堀（西側）




堀（西から）

図版16



2号堀（東側）



堀遺物出土状態



堀遺物出土状態



堀遺物出土状態



堀（西から）



堀（掘堀）



堀遺物出土状態



堀遺物出土状態



3・5号堀全景（北から）



3号堀遺物出土状態

图版18



3号掘遺物出土状態




遺物出土状態



遺物出土状態



遺物出土状態



遺物出土状態



遺物出土状態



遺物出土状態



遺物出土状態



4号堀全景（西から）



4号堀土層断面



4号堀石臼出土状態



6号堀全景（南から）

図版20



6号堀全景（北から）



堀（南から）



石積み状況



堀（北から）



堀（南から）



6号堀全景 (西から)



堀全景 (東から)



6号堞橋脚跡



橋脚柱穴礎板出土狀態



橋脚柱穴礎板出土狀態



橋脚柱穴礎板出土狀態



橋脚柱穴礎板出土狀態



7号堀全景（北から）



堀全景（北から）



7号堀石組み（南から）



堀石組み（北から）



堀石組み（西から）



堀石組み（東から）



7号堀全景（南から）




堀全景（西から）



3 郭と高土居 6号堀



6号堀と郭内部



3 郭に残存する高土居の痕跡



3 郭整地盛土下の縄文土器出土状態



3 郭整地盛土下の縄文土器出土状態



4 郭全景



郭全景 (西から)



郭と6号堀



郭全景 (北から)



郭下の板碑



1 A 郭と内土居及び3号堀




3号堀と土居



土居セクション



土居下遺物出土状態 (内耳)



土居下遺物出土状態 (内耳)



1 B郭全景（北から）



1 A郭全景（北から）



1 A 郭内掘立建物群 (西から)



郭内掘立建物群



郭内掘立建物群



郭内掘立建物群



郭内掘立建物群



1 A 郭内掘立建物群



郭内掘立建物群



郭内掘立建物群



郭内掘立建物群



郭内掘立建物群



郭内掘立建物群



郭内掘立建物群



郭内掘立建物群



I B 郭内掘立建物群 (西から)



郭内掘立建物群



I B 郭内掘立建物群




郭内掘立建物群




郭内掘立建物群



郭内掘立建物群




郭内掘立建物群



郭内掘立建物群



郭内掘立建物群



郭内掘立建物群



3 郭内掘立建物群 (南から)



1・2号掘立建物



1号掘立建物




2号掘立建物




3号掘立建物



3号掘立建物



53号掘立建物




52号掘立建物



51号掘立建物



51～53号掘立建物 (南から)



54・55号掘立建物



59・60号掘立建物



56・60号掘立建物



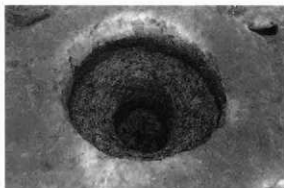
57・58号掘立建物



56～60号掘立建物群（西から）




暗渠 (1 B 郭内)




2号井戸 (2 郭)



3号井戸 (1 A 郭)



4号井戸と456号土坑 (1 B 郭)



5号井戸 (1 A 郭)



3号掘立建物柱穴土层断面



12号掘立建物柱穴土层断面



42号掘立建物柱穴土层断面



42号掘立建物柱穴土层断面



42号掘立建物柱穴土层断面



柱穴内遺物出土状態



柱穴上面集石状態




柱穴上面集石状態



1号竪穴遺構（南から）



2号竪穴遺構（北から）



3号竪穴遺構（南西から）



4号竪穴遺構



4号竪穴遺構全景（西から）

図版40



中世4号竪穴遺物出土状態全景



中世4号竪穴炉跡



中世4号竪穴遺物出土状態



中世4号竪穴遺物出土状態



中世4号竪穴遺物出土状態



中世4号竪穴遺物出土状態



中世5号竪穴遺構（南から）



1号住居跡全景（南東から）



遺物出土状態



遺物出土状態



入口施設



床面全景



2号住居跡全景



遺物出土状態



遺物出土状態



遺物出土状態



掘り方全景



3号住居跡全景（北から）



遺物出土状態



床面全景（北から）



掘り方全景（東から）



4号住居跡全景（南東から）



遺物出土状態



炉跡




床面全景（南から）



掘り方全景



5号住居跡全景（北から）



7号住居跡全景（北東から）



7号住居跡遺物出土状態



8号住居跡全景



8号住居跡掘り方全景（南から）




9号住居跡全景（南から）



9号住居跡遺物出土状態



9号住居跡遺物出土状態



9号住居跡掘り方全景（西から）



10号住居跡全景（西から）




10号住居跡遺物出土状態



11号住居跡全景（南西から）



11号住居跡掘り方全景



12号住居跡全景（西から）



遺物出土状態



掘り方全景



遺物出土状態



床面全景

図版48



13号住居跡全景（西から）



14号住居跡遺物出土状態



14号住居跡全景（西から）



14号住居跡カマド




16号住居跡全景（西から）




17号住居跡全景（西から）



遺物出土状態



遺物出土状態



遺物出土状態



カマド



18号住居跡全景（北西から）




床面全景



掘り方全景



遺物出土状態



19・22号住居跡全景（西から）



19号住居跡遺物出土状態



19号住居跡遺物出土状態



19号住居跡床面



19・22号住居跡掘り方全景

図版52



20号住居跡



21号住居跡（西から）




22号住居跡（西から）




22号住居跡遺物出土状態



24号住居跡全景（西から）



25号住居跡遺物出土状態（東から）




25号住居跡炉跡



26・27・28・35・40・41号住居跡全景（南から）



26・27・28・35・40・41号住居跡



26・27・28・35・40・41号住居跡

図版54



26号住居跡全景（南から）



遺物出土状態



遺物出土状態




遺物出土状態



床面全景



27・28・35・41号住居跡全景（東から）



26～28・35・40・41号住居跡



26～28・40号住居跡



28号住居跡遺物出土状態



28・35号住居跡遺物出土状態



31号住居跡掘り方全景



31号住居跡全景（南東から）



32号住居跡全景（西から）



中世盛土下の住居検出状況



遺物出土状態



床面全景



掘り方全景



32号住居跡カマド（西から）



カマド



カマド



カマド



カマド（南から）



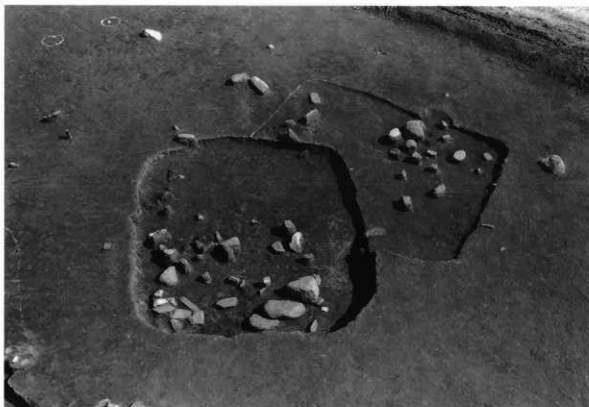
カマド




カマド



カマド掘り方



33・34号住居跡全景（西から）



33号住居跡




33号住居跡床面



34号住居跡床面



34号住居跡掘り方



36号住居跡全景（西から）



床面全景



掘り方全景



カマド




カマド



37号住居跡全景（西から）



床面全景



掘り方全景



カマド



カマド



38号住居跡全景（西から）



遺物出土状態



遺物出土状態



掘り方全景



カマド



39号住居跡全景（西から）



遺物出土状態



掘り方全景



カマド



カマド

図版64



42号住居跡全景（西から）



42号住居跡カマド



43号住居跡全景（西から）



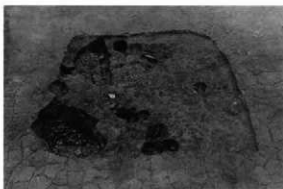
43号住居跡掘り方全景（西から）



43号住居跡遺物出土状態



44号住居跡全景




44号住居跡全景（東から）




45号住居跡全景（西から）



47号住居跡全景（東から）



48号住居跡（西から）



48号住居跡遺物出土状態



49号住居跡全景（南から）



50号住居跡全景（東から）

図版66



51号住居跡全景（東から）




52号住居跡床面



52号住居跡全景（西から）



52号住居跡カマド



52号住居跡カマド



53・56号住居跡上面石組み



53・56号住居跡上面石組み



53・56号住居跡全景（北から）



53号住居跡掘り方



56号住居跡掘り方



54号住居跡全景（西から）



床面全景



遺物出土状態



遺物出土状態



遺物出土状態



54号住居跡遺物出土状態



54号住居跡遺物出土状態



54号住居跡遺物出土状態



54号住居跡遺物出土状態



57号住居跡全景



57・69号住居跡全景




57・69号住居跡全景（南から）

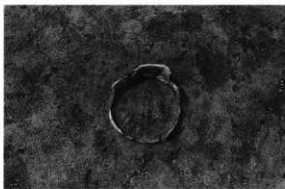


59・60号住居跡全景

図版70



61号住居跡全景（南東から）




61号住居跡遺物出土状態



63号住居跡全景（西から）



63号住居跡遺物出土状態



63号住居跡遺物出土状態




64号住居跡全景（西から）



65号住居跡全景（南から）



64号住居跡遺物出土状態



68号住居跡床面



68号住居跡全景（西から）

図版72



68号住居跡カマド



58号住居跡




58号住居跡全景（西から）




58号住居跡人骨出土状態



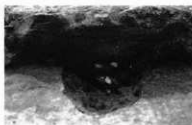
58号住居跡掘り方



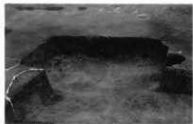
1号土坑



1号土坑



2号土坑



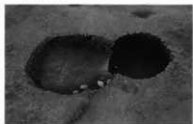
7号土坑



8号土坑



10号土坑




11·12号土坑



13·14号土坑



17号土坑



22号土坑



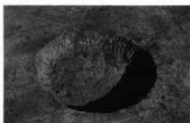
23号土坑




24号土坑




25号土坑



29号土坑



30号土坑



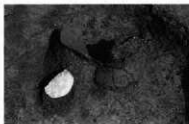
31号土坑



31号土坑



35号土坑



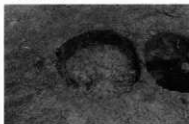
35号土坑



36号土坑



37号土坑



39号土坑




40号土坑



41号土坑



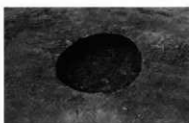
41号土坑




42号土坑



43号土坑



45号土坑




46号土坑



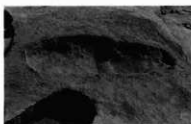
47号土坑




51号土坑



53号土坑



55号土坑



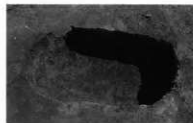
57号土坑



58·59号土坑



60号土坑




61号土坑



62号土坑




63号土坑



64号土坑



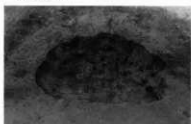
70号土坑



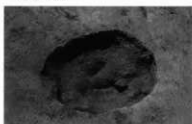
72号土坑



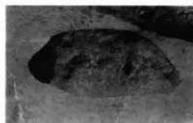
74号土坑



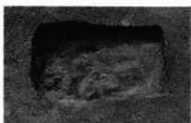
76号土坑



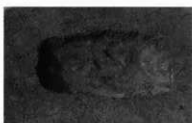
77号土坑



78号土坑



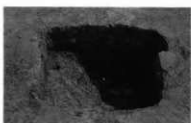
79号土坑



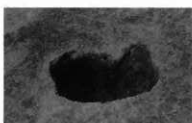
80号土坑



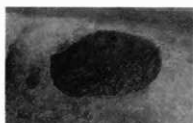
81号土坑



82号土坑



83号土坑



84号土坑



86号土坑



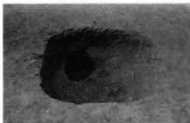
88号土坑



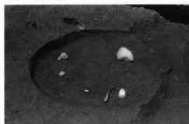
90号土坑



91号土坑



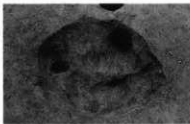
92号土坑



96号土坑



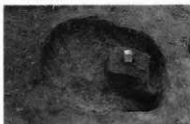
97号土坑



105号土坑




106号土坑



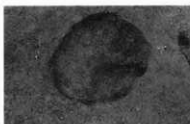
109号土坑



112号土坑




113·114号土坑



115号土坑




118号土坑




119号土坑



127号土坑




128号土坑



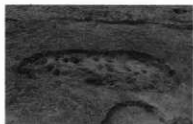
135号土坑



136号土坑




137号土坑



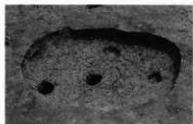
141号土坑



142号土坑



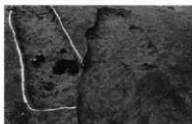
157·158号土坑



160号土坑



163~167·173~175号土坑




168~170号土坑



172号土坑



178号土坑




180号土坑



181号土坑




181号土坑



182号土坑 (A)



183号土坑



185号土坑



186号土坑



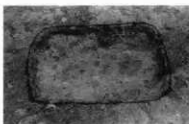
187·188号土坑



189号土坑



190号土坑



191号土坑



192号土坑



193号土坑



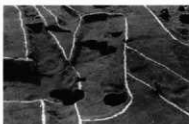
194~196号土坑



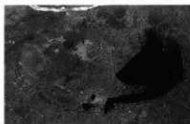
201号土坑



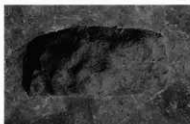
200·202号土坑



205号土坑



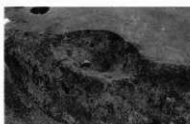
206号土坑



207号土坑




208号土坑



209号土坑



214号土坑




225·226号土坑



225·226号土坑



225·226号土坑



231号土坑



235号土坑



244号土坑




244·245号土坑



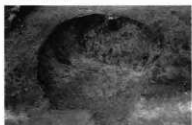
261号土坑



262号土坑



263号土坑




265号土坑




266号土坑



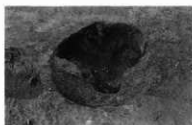
267号土坑




268号土坑



269号土坑



273号土坑




274·275号土坑




279号土坑




281号土坑



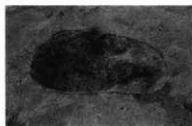
282号土坑



283号土坑



284号土坑



285号土坑



287·289号土坑

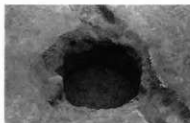
图版80




288号土坑



288号土坑



290号土坑



291号土坑



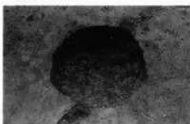
292号土坑



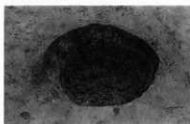
294号土坑



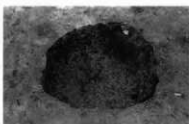
295号土坑



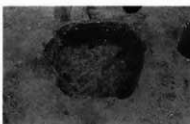
296号土坑



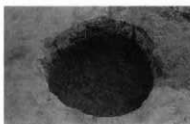
297号土坑



298号土坑



299号土坑



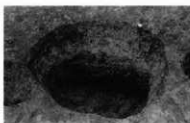
300号土坑



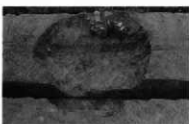
301号土坑



302号土坑



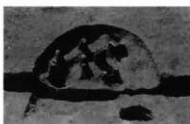
303号土坑




304号土坑



305号土坑




306号土坑



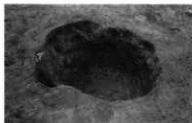
307号土坑



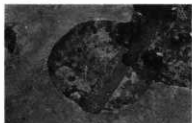
308号土坑



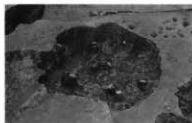
316号土坑




317号土坑




309·326·327号土坑



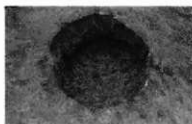
309号土坑




311号土坑



312号土坑



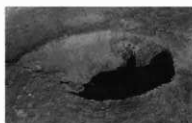
313号土坑



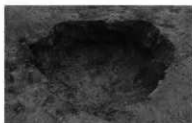
314·315号土坑



314·315号土坑



319号土坑




320号土坑




321号土坑



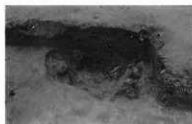
328号土坑



329号土坑




330·333·339·348号土坑



332号土坑



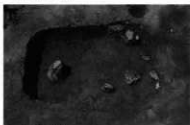
335号土坑



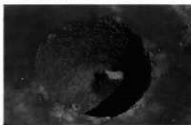
337号土坑




340号土坑



342号土坑



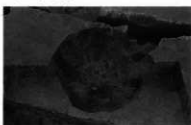
344号土坑



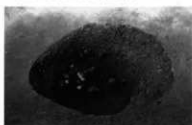
346·350~356号土坑



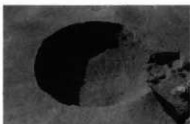
349号土坑 (A)



349号土坑 (B)



357号土坑



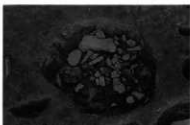
358号土坑



372号土坑




373~375号土坑



376号土坑



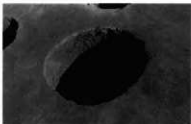
400号土坑



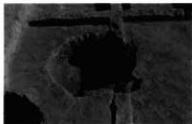
401号土坑



402号土坑




404号土坑




405号土坑



406号土坑



407号土坑



408号土坑



409~411号土坑



412·413号土坑




418号土坑



458号土坑



459号土坑




459·460号土坑



459号土坑



459号土坑



459号土坑



460号土坑



465号土坑



465号土坑



471号土坑



475号土坑




477·478号土坑



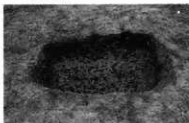
479号土坑



480号土坑



481号土坑



484号土坑




487号土坑



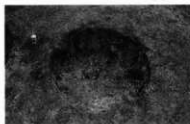
488号土坑



489号土坑



490·498号土坑



491号土坑



491号土坑



492号土坑



494号土坑




495号土坑



496号土坑



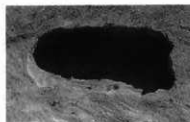
497号土坑



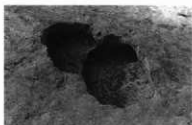
502号土坑



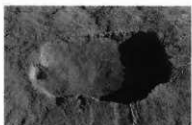
503号土坑




504号土坑




505·506号土坑



507号土坑



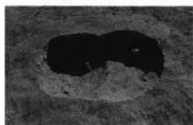
509号土坑



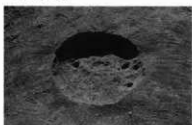
510号土坑



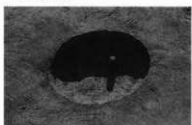
511号土坑




512·513号土坑



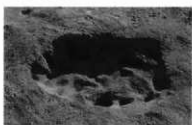
514号土坑




515号土坑



517号土坑



518号土坑



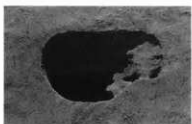
519号土坑



520号土坑



521号土坑



522号土坑



523·539号土坑



524号土坑



526号土坑



527号土坑




528号土坑




529号土坑




530号土坑




531·532号土坑




533号土坑




534号土坑



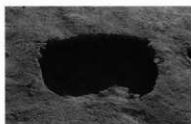
535号土坑




536号土坑



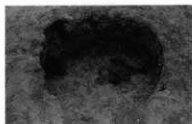
537号土坑



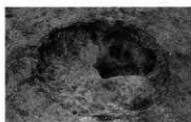
538号土坑



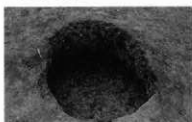
540号土坑



541号土坑



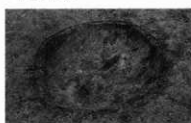
542号土坑



543号土坑



545号土坑




547号土坑




548号土坑



549号土坑



549号土坑



550号土坑



550号土坑




551号土坑



551号土坑



552号土坑



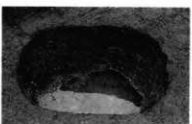
553号土坑



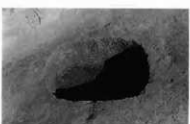
554号土坑



555·556号土坑



557号土坑



557号土坑



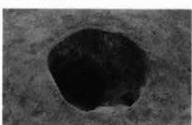
558号土坑




559·560号土坑



561号土坑




562号土坑



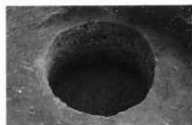
566号土坑




567号土坑




568号土坑



569号土坑



572·576号土坑



577号土坑



578号土坑



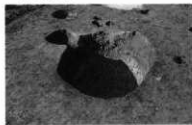
579号土坑



580号土坑



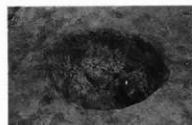
581·582号土坑



581·582号土坑



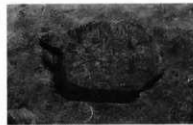
584号土坑



585号土坑



586号土坑



587号土坑



588号土坑



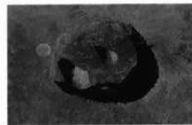
589号土坑



590号土坑



591号土坑



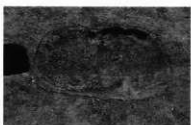
592号土坑




595号土坑



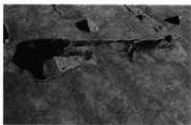
596号土坑



597号土坑



598号土坑




599·636号土坑




600号土坑



601·602号土坑



603号土坑



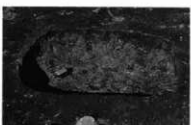
604号土坑



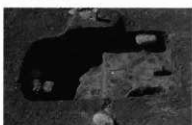
605号土坑



606号土坑



607号土坑



608号土坑



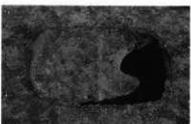
609号土坑



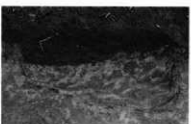
611号土坑



612号土坑




613号土坑




614号土坑




615号土坑




616号土坑



617号土坑



618号土坑



619号土坑



620~622号土坑



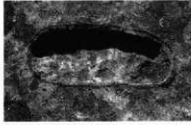
623号土坑



625号土坑




627号土坑



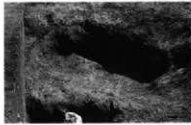
628号土坑



629号土坑



631号土坑



632~634号土坑




633号土坑




635·665号土坑



639·640号土坑



641号土坑



642号土坑



643~646号土坑



648号土坑



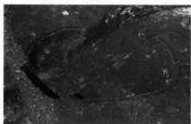
649·650号土坑



651号土坑




652号土坑




653号土坑



654·655号土坑




656·660号土坑



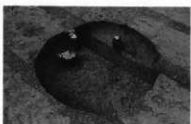
657~659号土坑




662号土坑



664号土坑



666号土坑



667·668·687号土坑




669号土坑



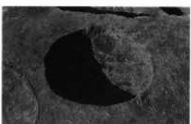
670号土坑



671号土坑



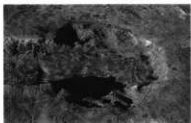
672号土坑




673号土坑




674号土坑




675号土坑



676·677号土坑



678号土坑



679号土坑



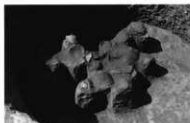
680号土坑



681·682号土坑



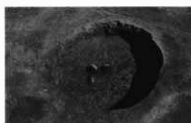
683号土坑



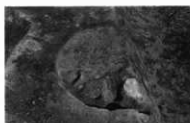
683号土坑




684号土坑



685号土坑



686号土坑



688号土坑




688号土坑



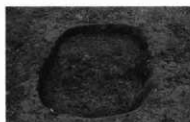
689号土坑




690号土坑



691号土坑



692号土坑



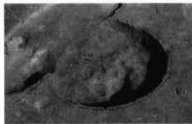
693号土坑



694号土坑



696号土坑



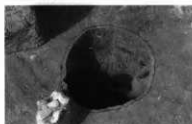
697号土坑



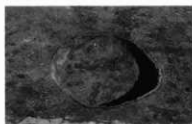
698号土坑



701号土坑



702号土坑



704号土坑



705·706号土坑



706号土坑



709号土坑



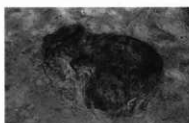
713号土坑




714号土坑



715号土坑




716号土坑



717号土坑




718号土坑




719号土坑



720号土坑



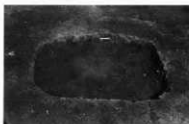
724号土坑




726号土坑



727·728号土坑




729号土坑



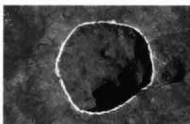
730·732·734号土坑



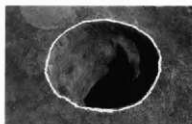
731号土坑




733·739号土坑



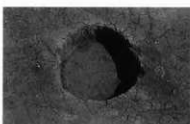
735号土坑



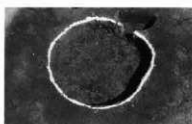
736号土坑



737号土坑



740号土坑




741号土坑



742号土坑



743号土坑



744号土坑



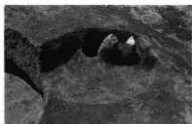
745号土坑




746·747号土坑



746·747号土坑




746·747号土坑




748号土坑




749号土坑



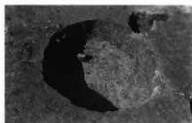
750号土坑




751号土坑



752·753号土坑



753号土坑




754号土坑



755号土坑



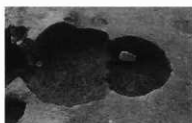
756号土坑



757·758号土坑




759号土坑



760~762号土坑



763·764号土坑



765号土坑



766号土坑



767号土坑

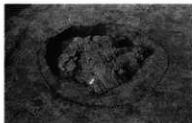


768号土坑

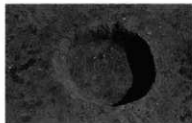
图版96



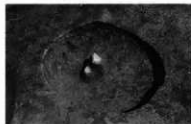
769号土坑



770号土坑



771号土坑




772号土坑



773号土坑



775号土坑



776号土坑



1号方形周溝墓（南から）



2号方形周溝墓（南より）



3号方形周溝墓（北西より）



3号方形周溝墓遺物出土状態



3号方形周溝墓遺物出土状態

図版98



4号方形周溝墓（北から）



5号方形周溝墓（北から）



6号方形周溝墓（北から）



6号方形周溝墓遺物出土状態



6号方形周溝墓土層断面



6・7・8号方形周溝墓（北から）



7号方形周溝墓（北から）



1号古墳検出状況（南から）



1号古墳全景（南から）



1号古墳石室掘り方



遺物出土状態



遺物出土状態



遺物出土状態




遺物出土状態



遺物出土状態



2号古墳全景（南から）



2号古墳全景（北から）



3号古墳全景（北から）



周辺の現存する古墳群

图版104



1号沟



2号沟



3号沟




6号沟




7号沟



9号沟



13·14号沟



15号沟



15·16·17号溝



17号溝



18号溝



18·19·20号溝



21号溝



23号溝



24号溝



25号溝



26号沟



27~30号沟



31号沟



32·33·35号沟



34号沟



35号沟



36号沟



中世盛土下縄文土器出土状態 (C区包含層)



盛土下縄文土器出土状態



盛土下縄文土器出土状態



盛土下遺物出土状態



1号集石状遺構

C区包含層 (外郭盛土下)


図版108



1号埋設土器



3号埋設土器



4号埋設土器



4号集石



K-4 2次堆積状況



K-4 2次堆積状況



城外(E区)
全景



城外(E区)
全景



E区中世盛土(A・Bセクション)



E区中世盛土下

E区包含層(中世盛土下)



F・H区全景




F区 B軽石下面畷遺構



H区 B軽石直上面遺物出土状態



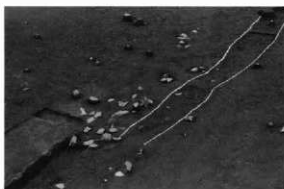
H区 B軽石上面灰層（南から）



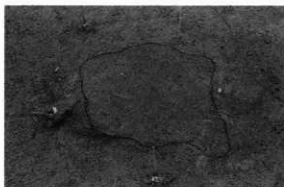
H区 B軽石上面（炭化物層）



H区 B 軽石下礫群 (南から)




H区 B 軽石下礫群



H区 B 軽石下焼土遺構



H区 B 軽石下焼土遺構



H区 B 軽石下古墳時代遺物出土状態



H区 B 軽石下古墳時代遺物出土状態



H区 B 軽石下古墳時代遺物出土状態




H区 B 軽石下古墳時代遺物出土状態

H区 (B 軽石下)




H区 弥生土器出土状態全景（南から）



弥生土器出土状態



弥生土器出土状態



弥生土器出土状態



弥生土器出土状態

H区（弥生時代遺物包含層）



I区全景（南東から）



J区全景（西から）



槍先形尖頭器



7号住居




7号住居





26号住居









26号住居






26号住居












7号住居



25号住居


7・25号住居出土土器




27号住居出土土器




26号住居出土土器




26号住居出土土器



26号住居出土土器




26号住居出土土器




26号住居出土土器



26号住居出土土器




26号住居出土土器




26号住居出土土器




26号住居出土土器




26号住居出土土器



28号住居出土土器




28号住居出土土器



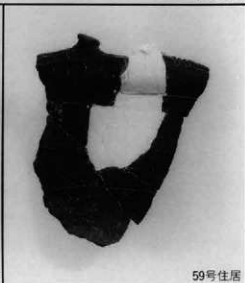
35号住居出土土器



40号住居





61号住居




59号住居


40・59・61号住居出土土器









304号土坑





306号土坑

307号土坑













縄文時代土坑出土土器




繩文時代土坑出土土器





縄文時代土坑出土土器






縄文時代遺構外出土土器







A区




B区




C区




C区




C区




C区




C区




C区




C区




C区




C区




C区




C区




C区




C区



C区



C区




C区




C区



C区




C区




C区




C区




C区




C区




C区



C区




C区



C区




C区




C区




C区



C区



C区




C区




C区




C区




C区



C区



C区




C区



C区




C区




C区




C区




C区




C区



C区




C区




C区




C区



C区




C区




C区




C区



C区




C区




C区




C区



C区




C区




C区




C区




C区



C区




C区




C区




C区



C区




C区




C区




C区




C区



E区






26号住居

石錘




26号住居

スクレイパー




26号住居

石匙・スクレイパー類



26号住居

打製石斧



26号住居

凹石



26号住居

凹石




26号住居

凹石




26号住居


磨石



26号住居 多孔石



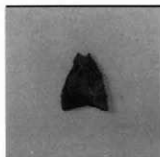
26号住居 多孔石



26号住居 多孔石



27号住居



28号住居



35号住居



40号住居



25号土坑



35号土坑



212号土坑



282号土坑



268号土坑



288号土坑



289号土坑



290号土坑




306号土坑




328号土坑



304号土坑



308号土坑



340号土坑



351号土坑



408号土坑


346号土坑



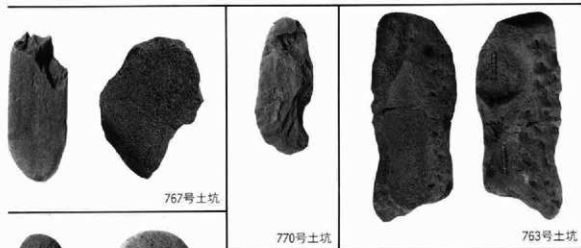
676号土坑



745号土坑



745号土坑




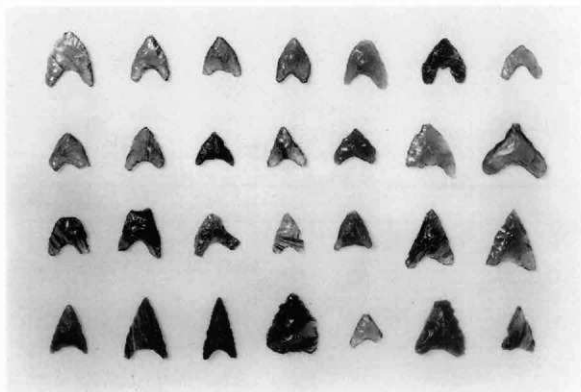
767号土坑

770号土坑


763号土坑

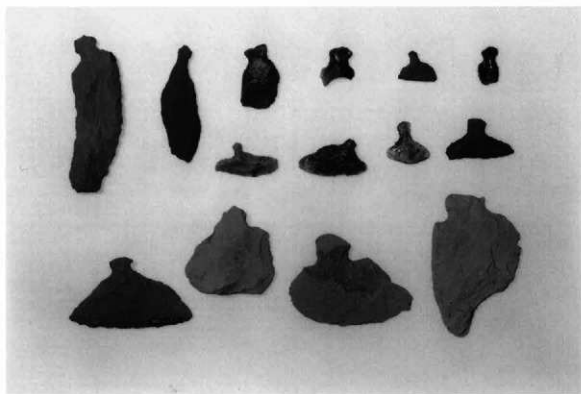


774号土坑



縄文時代遺構外出土石器 石鏃









縄文時代遺構外出土石器 石鏃・石匙





縄文時代遺構外出土石器 スクレイパー




縄文時代遺構外出土石器 スクレイパー





縄文時代遺構外出土石器 スクレイパー・打製石斧



繩文時代遺構外出土石器 打製石斧





繩文時代遺構外出土石器 打製石斧





縄文時代遺構外出土石器 打製石斧





縄文時代遺構外出土石器 磨製石斧・石核




縄文時代遺構外出土石器 磨石




縄文時代遺構外出土石器 磨石



縄文時代遺構外出土石器 磨石





縄文時代遺構外出土石器 凹石





縄文時代遺構外出土石器 凹石




縄文時代遺構外出土石器 凹石





縄文時代遺構外出土石器 凹石





縄文時代遺構外出土石器 凹石





縄文時代遺構外出土石器 凹石




縄文時代遺構外出土石器 凹石




縄文時代遺構外出土石器 凹石




縄文時代遺構外出土石器 凹石



縄文時代遺構外出土石器 多孔石



縄文時代遺構外出土石器 多孔石




縄文時代遺構外出土石器 多孔石




縄文時代遺構外出土石器 多孔石




縄文時代遺構外出土石器 多孔石




縄文時代遺構外出土石器 多孔石




縄文時代遺構外出土石器 多孔石




縄文時代遺構外出土石器 多孔石




縄文時代遺構外出土石器 多孔石







縄文時代遺構外出土石器 多孔石




縄文時代遺構外出土石器 石皿



縄文時代遺構外出土石器 石皿



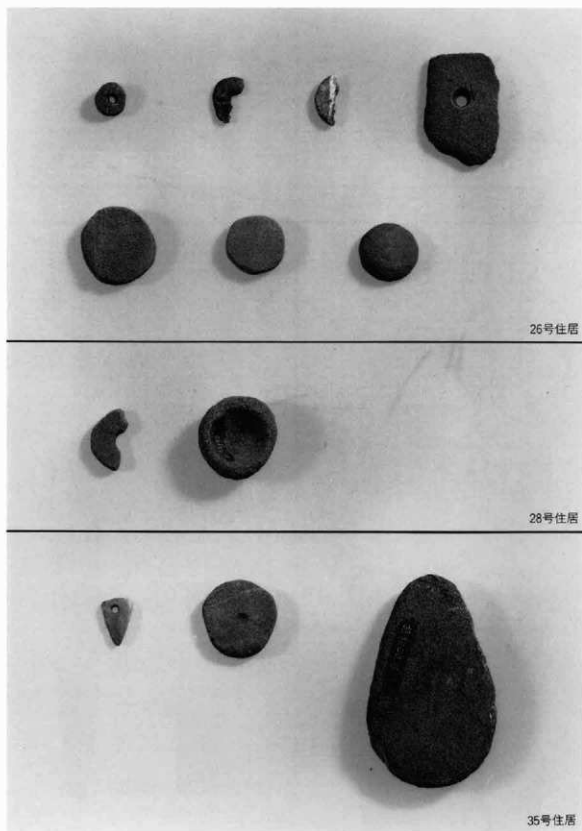
縄文時代遺構外出土石器 石皿




石皿

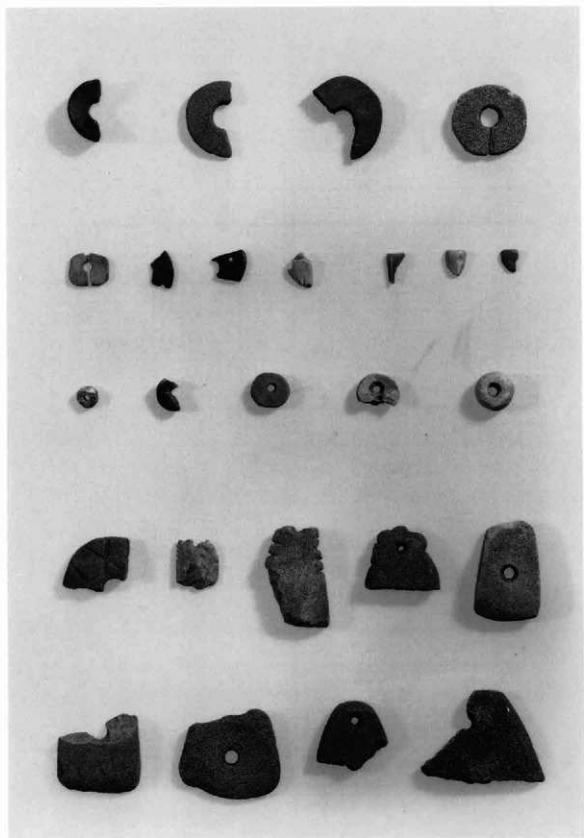
石棒

縄文時代遺構外出土石器 石皿・石棒







縄文時代遺構外出土遺物 ミニチュア土器・土製品・土偶・岩偶





縄文時代遺構外出土遺物 耳飾り・玉類・垂飾り




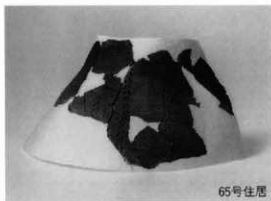
縄文時代遺構外出土遺物 垂飾り・土製円盤・石製円盤



縄文時代遺構外出土遺物 石製品



縄文時代遺構外出土遺物 石製品





688号土坑



676号土坑



683号土坑



679号土坑



669号土坑



669号土坑



706号土坑



706号土坑



705号土坑



705号土坑




705号土坑




705号土坑




51号住居





65号住居





67号住居



















A·B·C区



A·B·C区




E・F区





H区




H区





H区





弥生時代遺構外出土土器







弥生時代遺構外出土石器 打製石斧




弥生時代遺構外出土石器 打製石斧






弥生時代遺構外出土石器 打製石斧



弥生時代遺構外出土石器 打製石斧









4号住居



4号住居




5号住居



9号住居







9号住居







9号住居





9号住居











9号住居



24号住居





31号住居




33号住居




47号住居



54号住居





54号住居



58号住居

66号住居




方形周溝墓出土土器





1号古墳出土土器



1号古墳出土土器




1号古墳出土土器




家形





太刀・盾・柄・人物形





馬形




馬形


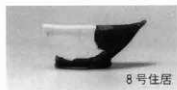


円筒埴輪






円筒埴輪






図版272





18号住居



18号住居



19号住居



19号住居



19号住居




19号住居




19号住居



19号住居



19号住居




21号住居



22号住居



22号住居



32号住居



32号住居



32号住居



32号住居



32号住居



32号住居










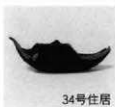
32号住居







32号住居

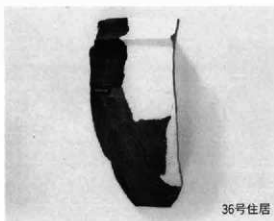
図版274





図版276





36号住居



37号住居



37号住居



38号住居



38号住居




38号住居



42号住居



42号住居




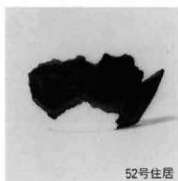



43号住居



43号住居




43号住居





57号住居



57号住居



57号住居




63号住居




63号住居




63号住居






63号住居







63号住居





63号住居






















3号堀



3号堀






カワラケ


4号整穴



カワラケ



カワラケ



カワラケ



香炉


4号整穴




火鉢




陶磁器類





陶磁器類




※順列は第817図と同じ












中世遺物 板碑







中世遺物 板碑




中世遺物 五輪塔





时期不明土坑出土土器



群馬県埋蔵文化財調査事業団
調査報告第214集

神保植松遺跡 《写真図版編》

関越自動車道(上越線)地域埋蔵
文化財発掘調査報告書第41集

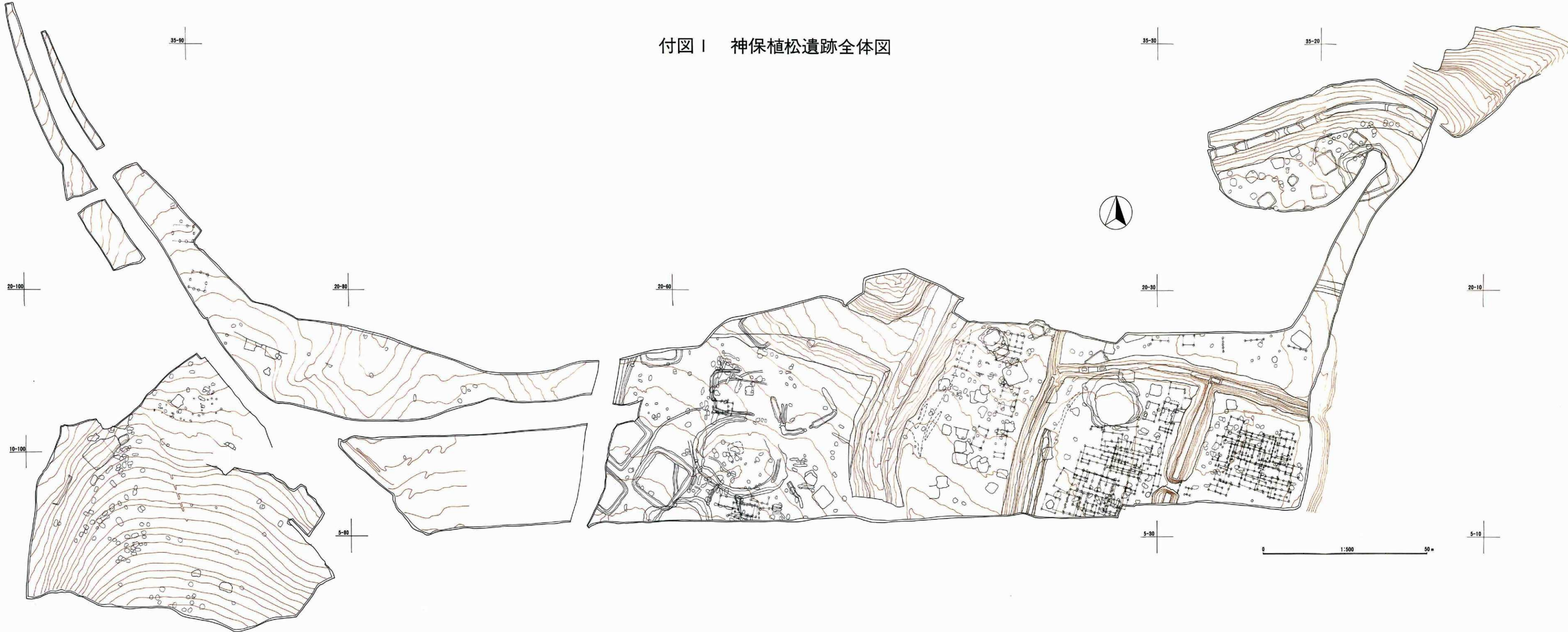
平成9年3月20日 印刷
平成9年3月25日 発行

編集／群馬県埋蔵文化財調査事業団
群馬県北郷村大字下箱田784-2
電話 (0279) 52-2511(代表)

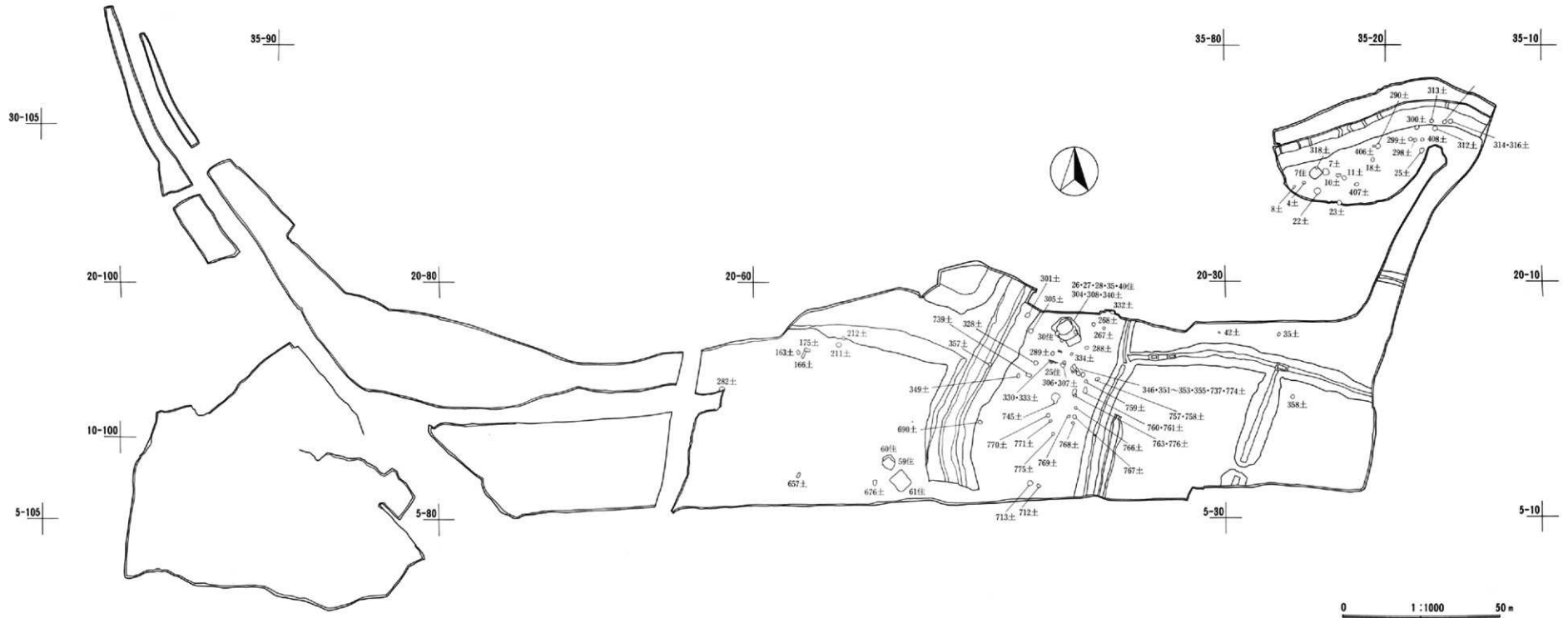
発行／群馬県考古資料普及会
群馬県北郷村大字下箱田784-2
電話 (0279) 52-2511(代表)

印刷／朝日印刷工業株式会社

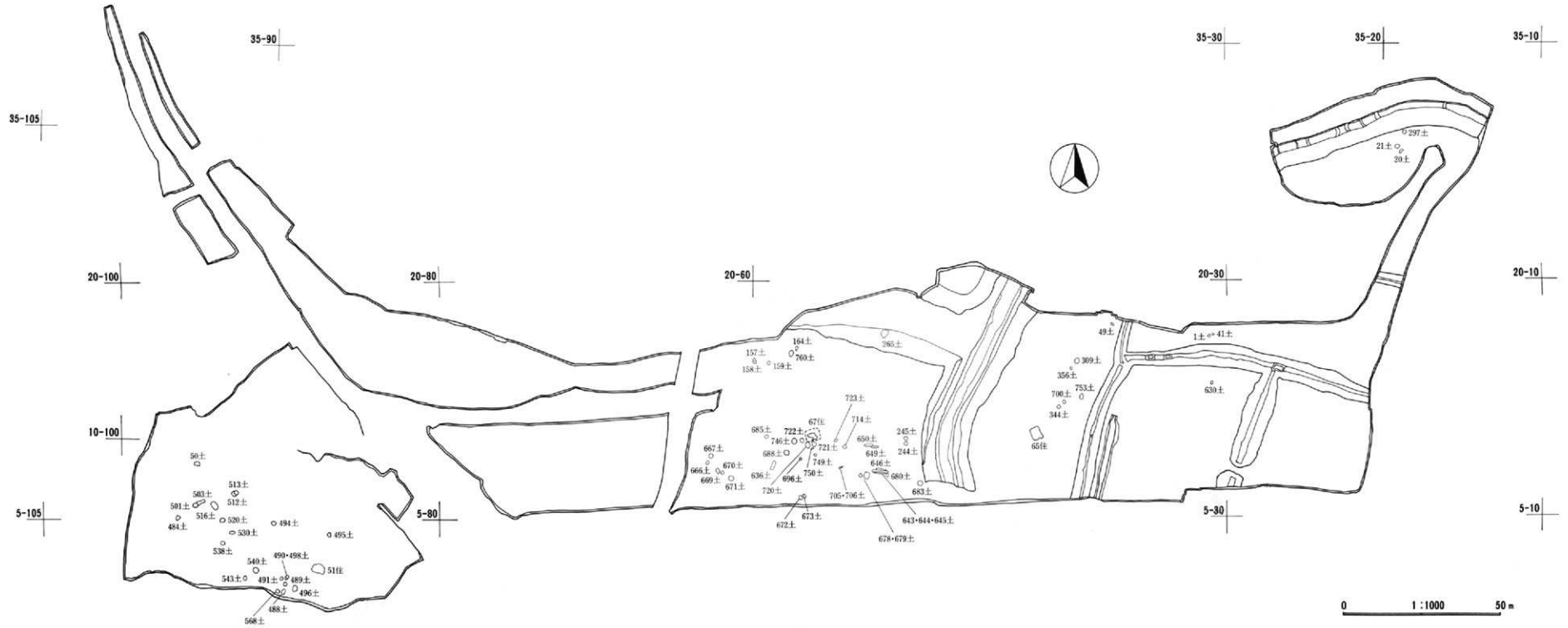
付図 I 神保植松遺跡全体図



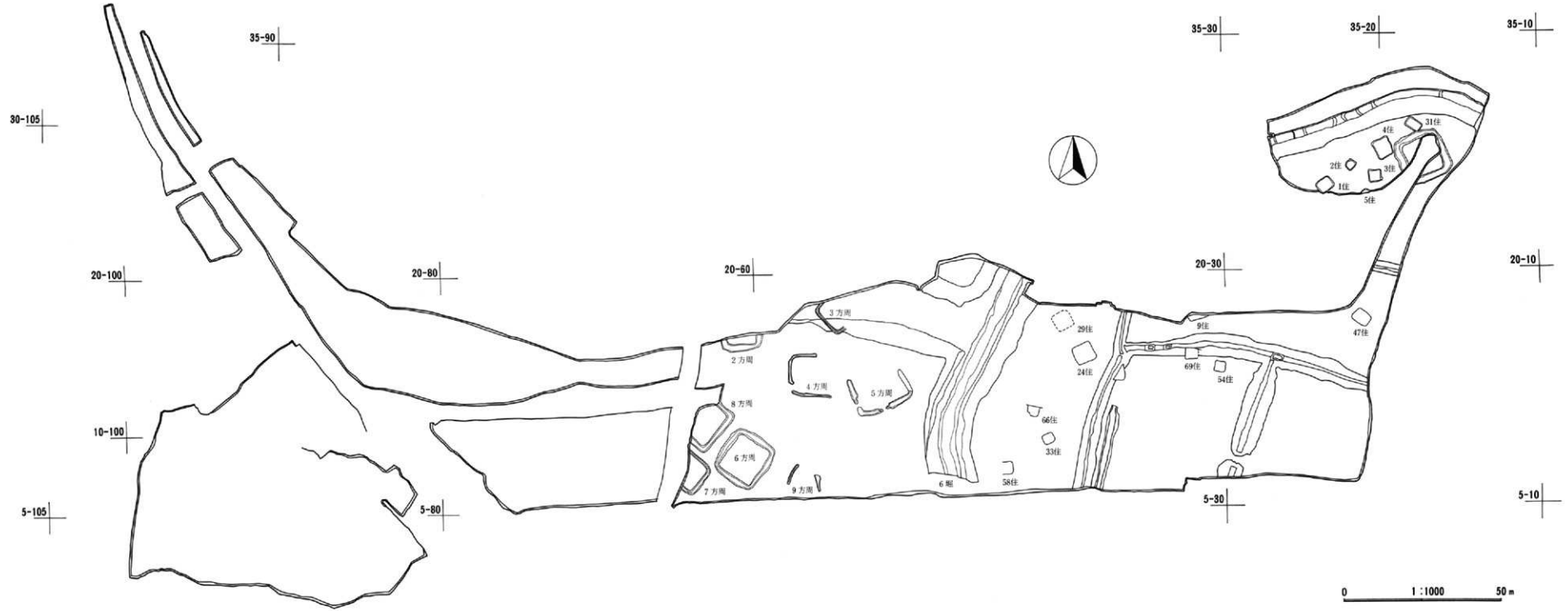
付図2 縄文時代遺構分布図



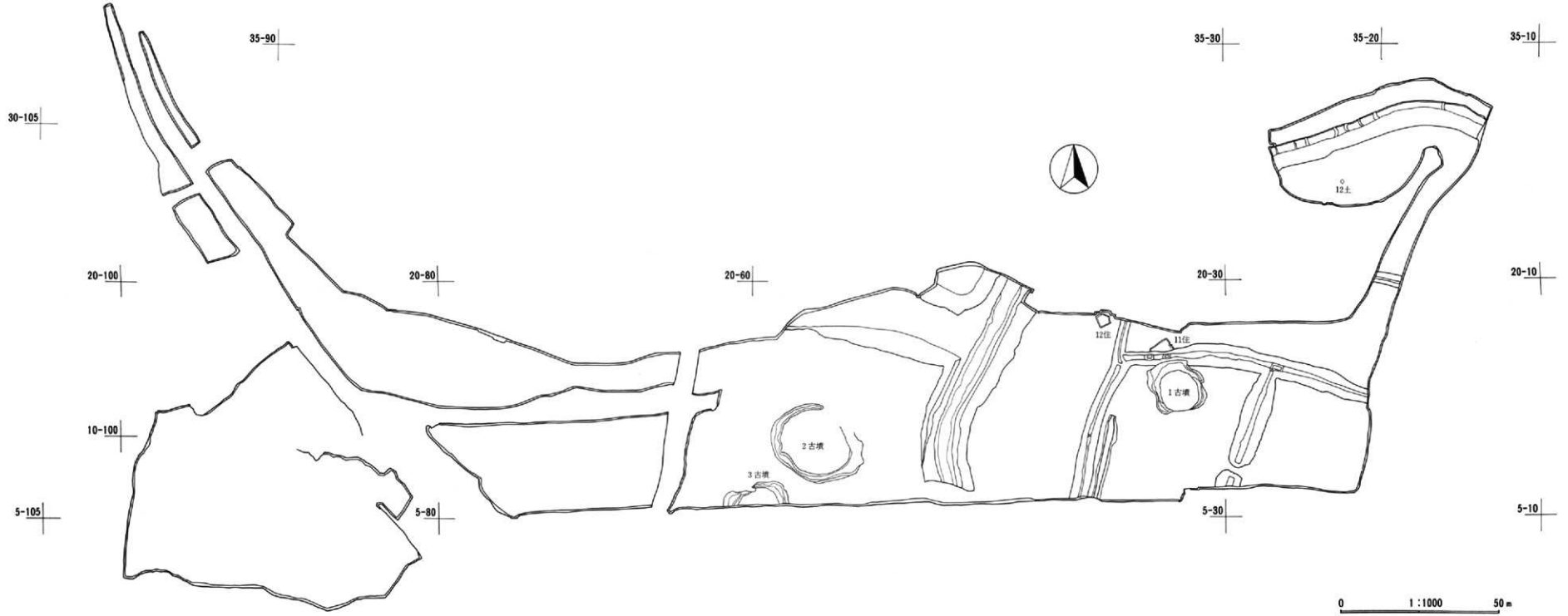
付図3 弥生時代遺構分布図



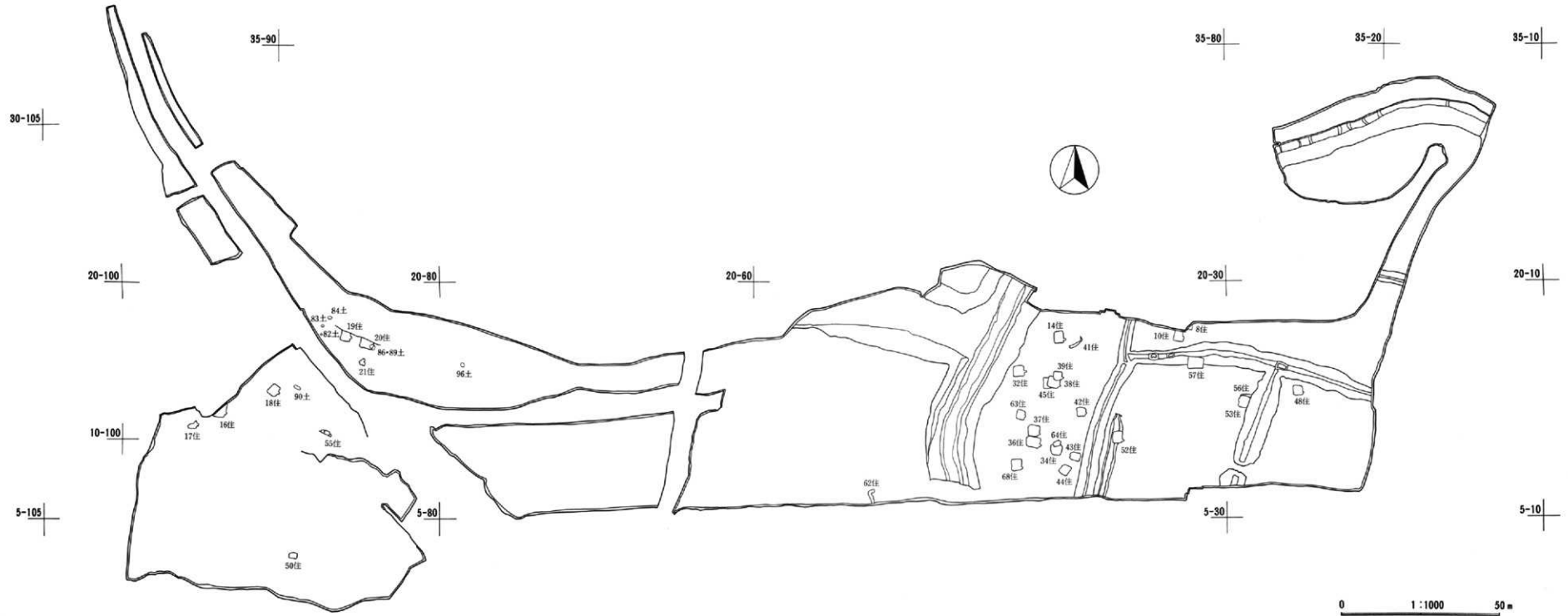
付図4 古墳時代初頭遺構分布図



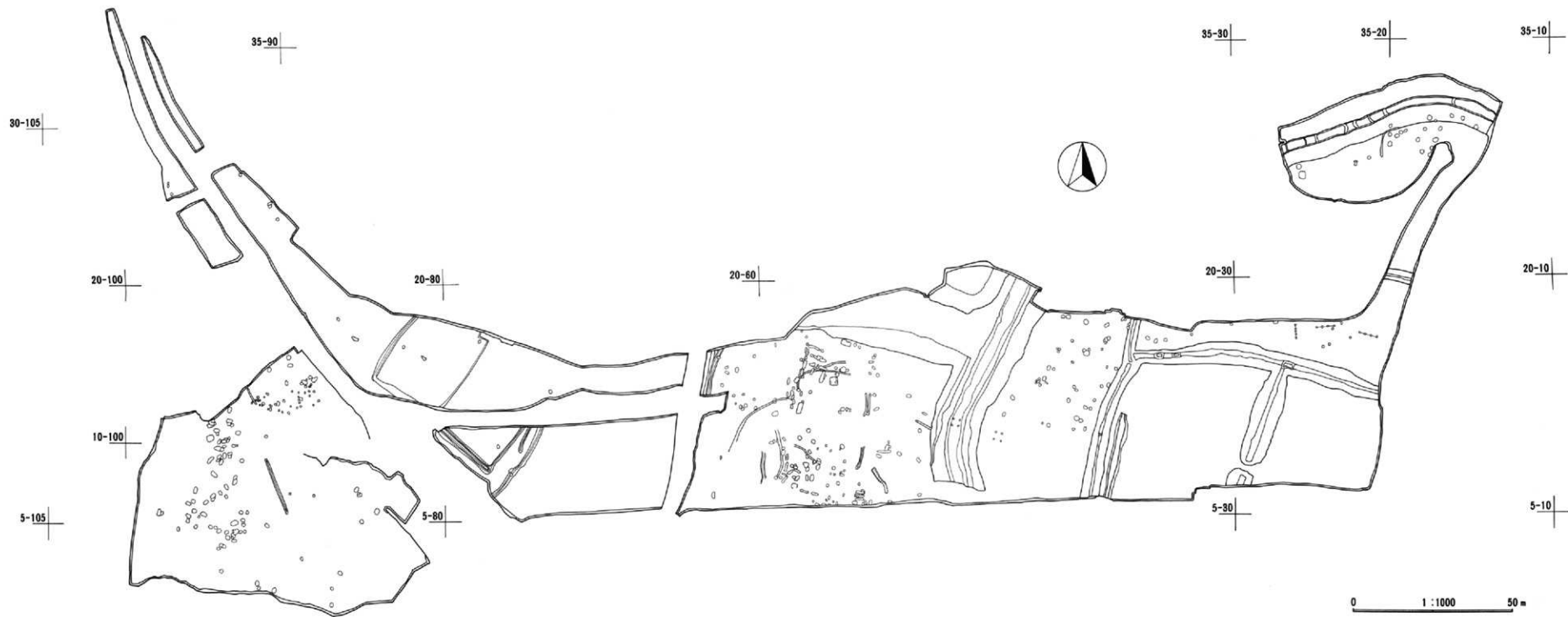
付図5 古墳時代後半遺構分布図



付図6 平安時代遺構分布図



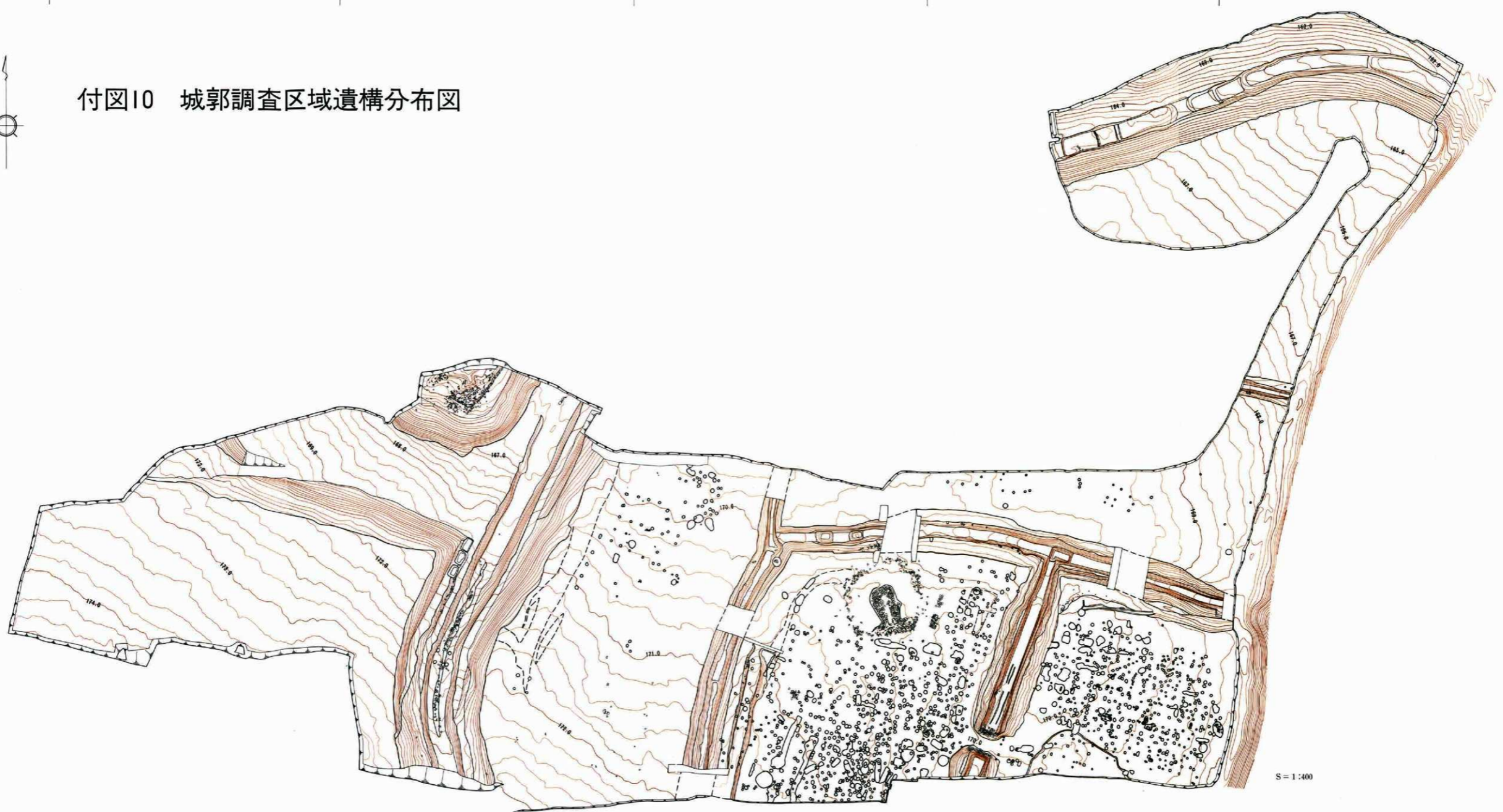
付図 8 時期不明遺構分布図



付図9 中世城郭全体地形図



付図10 城郭調査区域遺構分布図



付図II 主郭部(IA・B郭)遺構分布図

