

図版14 大迫遺跡



大迫遺跡全景



1号墓完掘状況




2・3号墓掘り下げ状況




2・3号墓完掘状況



4号墓完掘状況



5号墓完掘状況



6号墓遺物出土状況



6号墓完掘状況

図版17 大迫遺跡



7・8号墓完掘状況



10号墓完掘状況



9号墓掘り下げ状況



11・12号墓検出状況



11・12号墓完掘状況



13号墓掘り下げ状況



13号墓完掘状況



14号墓検出状況



14号墓完掘状況



15号墓検出状況



15号墓完掘状況



16号墓検出状況



16号墓完掘状況

図版21 大迫遺跡



17号墓掘り下げ状況




17号墓完掘状況



18号墓検出状況



18号墓完掘状況



19号墓検出状況



19号墓完掘状況



20号墓検出状況



20号墓人骨出土状況




21号墓検出状況



21号墓完掘状況


图版24 大迫遺跡



22号墓検出状況



22号墓完掘状況



23号墓検出状況



23号墓完掘状況



24号墓検出状況



24号墓完掘状況



25号墓検出状況




25号墓完掘状況



26号墓検出状況



26号墓遺物出土状況




26号墓遺物出土状況

図版28 大迫遺跡



出土遺物(1)

図版29 大迫遺跡



出土遺物(2)

图版30 白岩遺跡

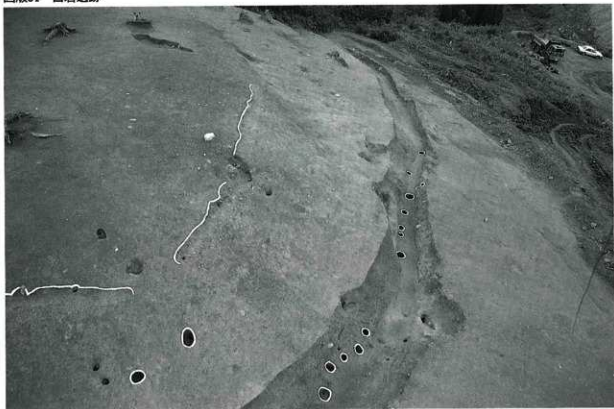


白岩遺跡遠景



白岩遺跡遠景

图版31 白岩遺跡




環濬遠景



環濬近景



環濬土層



1号土坑



遺物出土状況



遺物出土状況

圖版33 白岩遺跡



出土土器



投彈

図版34 下綾垣遺跡




下綾垣遺跡全景（西から）



下綾垣遺跡全景（上面から）



10・11・12号竪穴住居跡



14・15・16・17・18号竪穴住居跡



5-a・5-b号竪穴住居跡



13号竪穴住居跡

图版37 下綫垣遺跡




1号墓全景




1号墓主体部遺物出土狀況

图版38 下綫垣遺跡




3号掘立柱建物跡



溝状遺構全景

図版39 下殺垣遺跡



出土遺物(1)

図版40 下綾垣遺跡



20



22



23



24



29



30



31



32



33



34

報告書抄録

ふりがな	ひたじょうりいせきぐん きでらよこあなほぐん おおきこいせき しらいわいせき しもあやがきいせき
書名	日田条里遺跡群 佐寺横穴墓群 大迫遺跡 白岩遺跡 下綾垣遺跡
副書名	九州横断自動車道関係埋蔵文化財発掘調査報告書(6)
巻次	—
シリーズ名	—
シリーズ番号	—
編著者	時枝克安、村上久和、友岡信彦、染矢和徳
編集機関	大分県教育委員会
所在地	〒870 大分県大分市府内町3-10-1
発行年月日	1997年3月31日

ふりがな 所収遺跡名	ふりがな 所在地	コード		北緯 ° ' "	東経 ° ' "	調査期間	調査面積 ㎡	調査原因
		市町村	遺跡番号					
日田条里遺跡群	大分県 日田市 大字 三和 字 五反田 他	442046	044	33°20'00"	130°57'00"	19910801) 19931203	24,300	九州横断 道建設
佐寺横穴墓群	大分県 日田市 大字 有田 字 佐寺	442046	137	33°19'50"	130°58'10"	19930419) 19930622	5,100	九州横断 道建設
大迫遺跡	大分県 日田市 大字 有田 字 大茂	442046	143	33°19'20"	130°59'10"	19910408) 19910802	900	九州横断 道建設
白岩遺跡	大分県 玖珠郡 玖珠町 大字 四日市 字 白岩	444626	034	33°13'00"	131°7'55"	19910901) 19911211	3,000	九州横断 道建設
下綾垣遺跡	大分県 玖珠郡 玖珠町 大字 綾垣 字 下綾垣	444626	032	33°17'20"	131°8'05"	19910423) 19911108	4,000	九州横断 道建設

所収遺跡名	種別	主な時代	主な遺構	主な遺物	特記事項
日田条里遺跡群		古墳時代	竪穴住居跡	土器	
佐寺横穴墓群		古墳時代	横穴墓	土器、玉、貝輪	
大迫遺跡		古墳時代	土墳墓、石蓋土壇墓	鉄剣、鉄鏝	
白岩遺跡		弥生時代	高地性集落	投弾、土器、磨製石鏃	
下綾垣遺跡		古墳時代	竪穴住居跡	土器	

九州横断自動車道関係埋蔵文化財発掘調査報告書(6)

日 田 糸 里 遺 跡 群
佐 寺 横 穴 墓 群
大 迫 遺 跡
白 岩 遺 跡
下 綾 垣 遺 跡

1997年3月31日

発行 大分県教育委員会

〒870 大分市府内町3-10-1

印刷 佐伯印刷株式会社