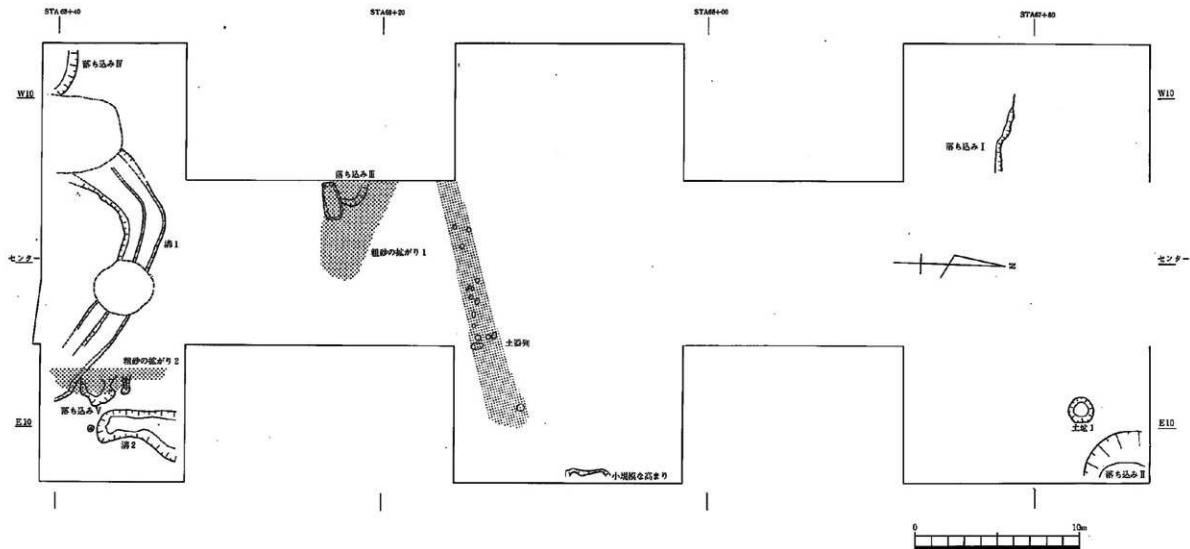
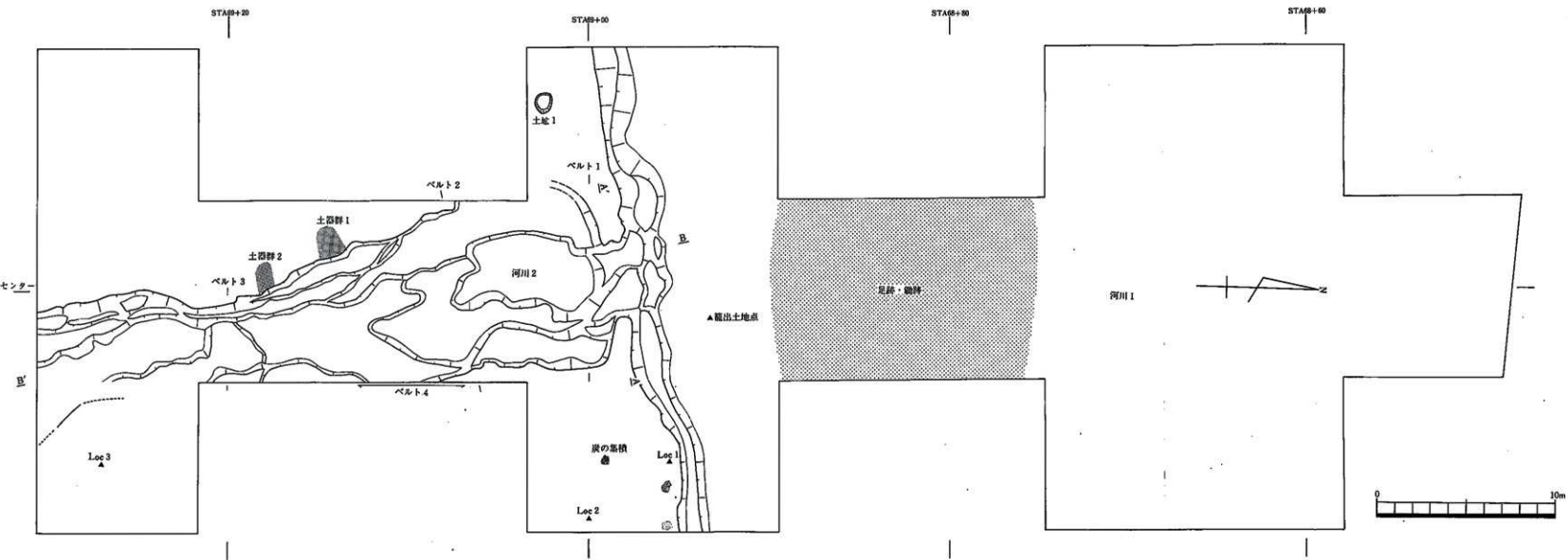


付図1 弥生時代後期 Aトレンチ部分図 (S=1/50)



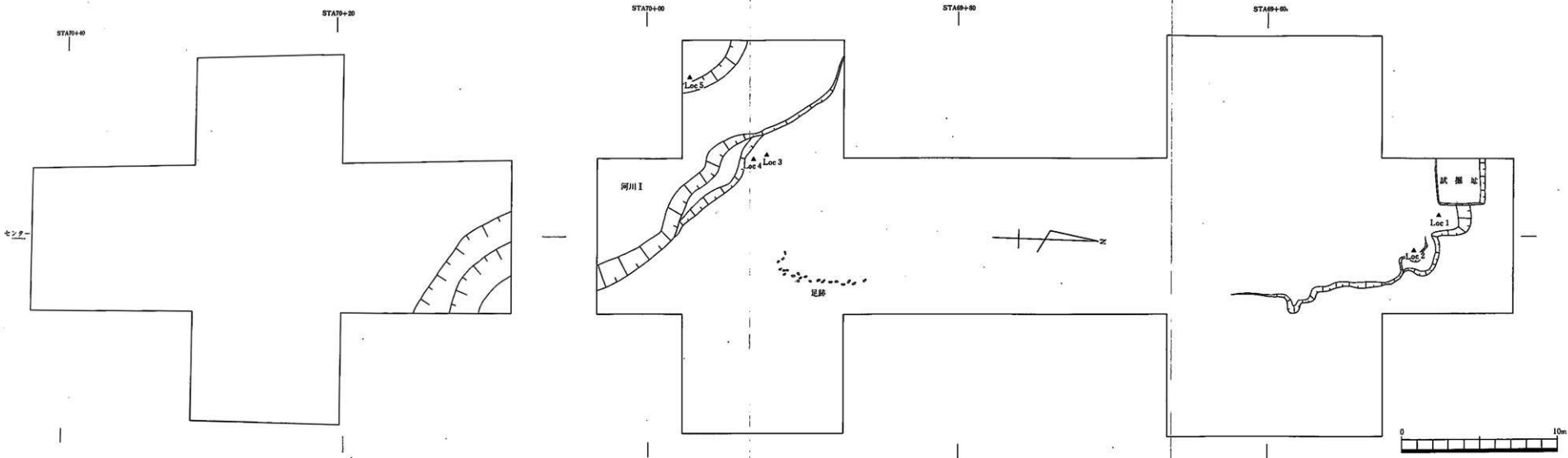
付図2 古墳時代I Aトレンチ部分図 (S-16a)



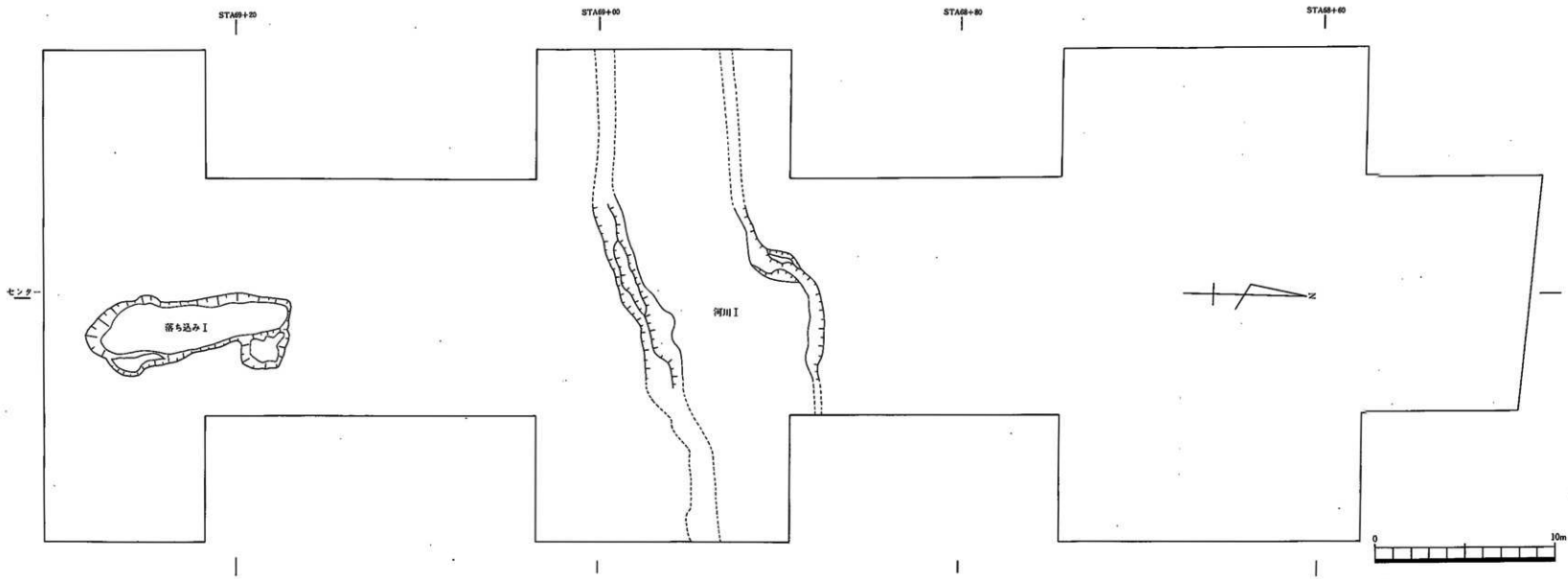
付図3 古墳時代I Bトレンチ全体図 (S-1/600)

±2.2

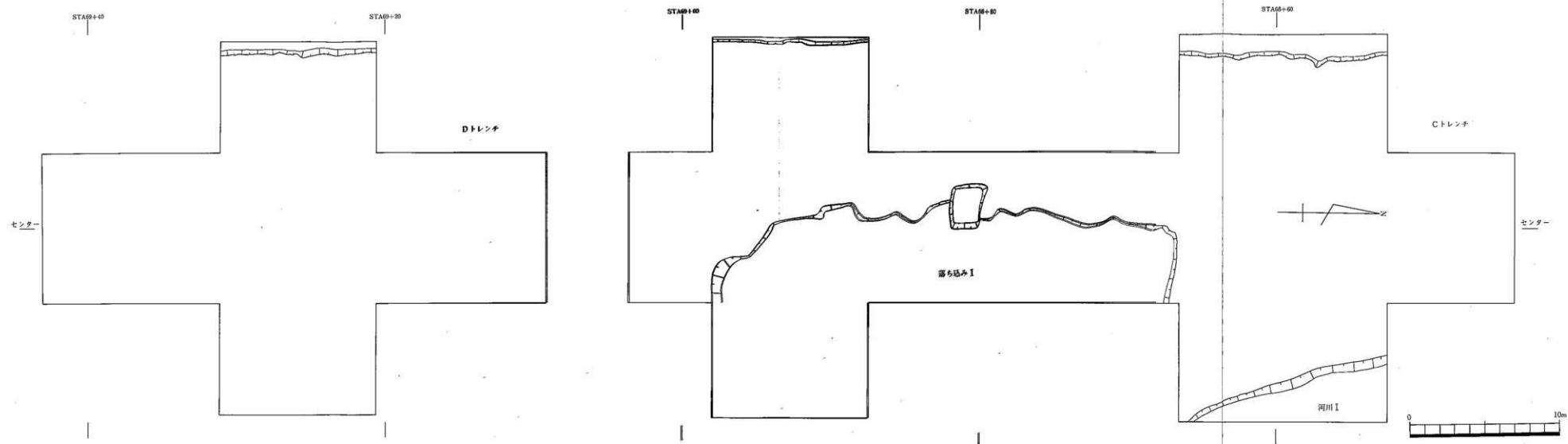




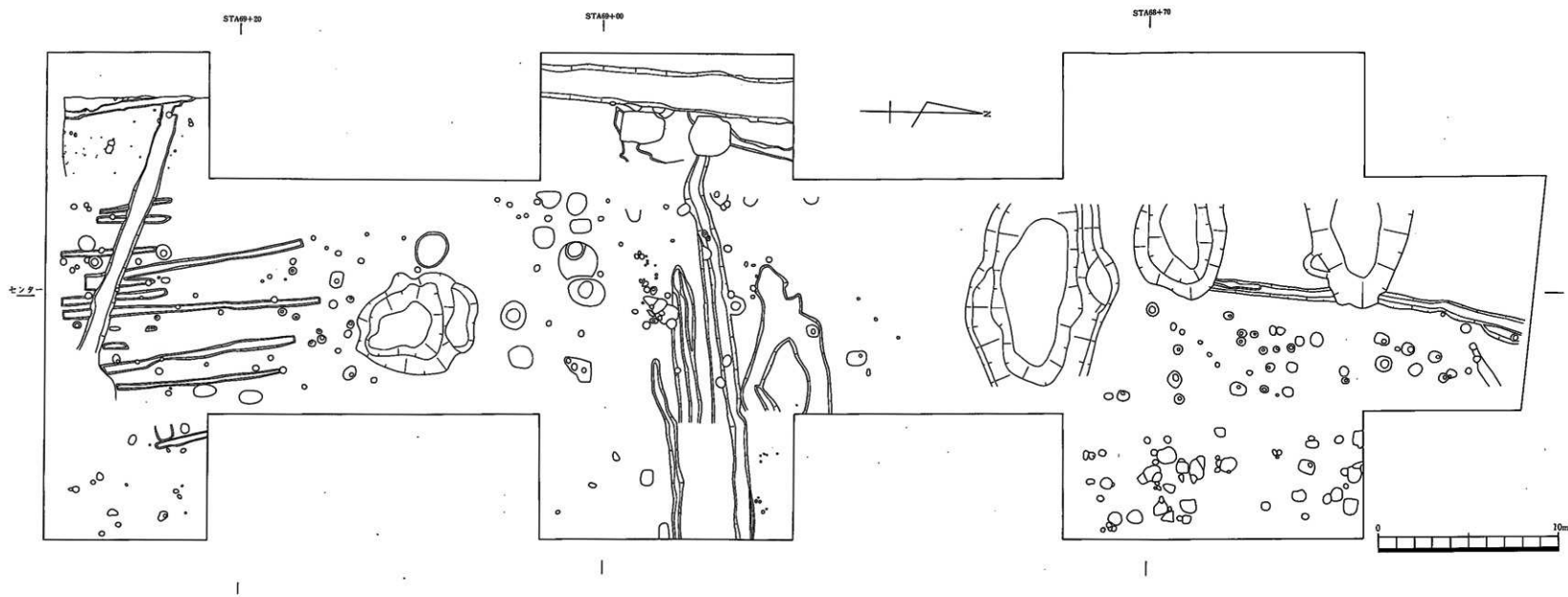
付図5 古墳時代I C、Dトレンチ全体図 (S=1/200)



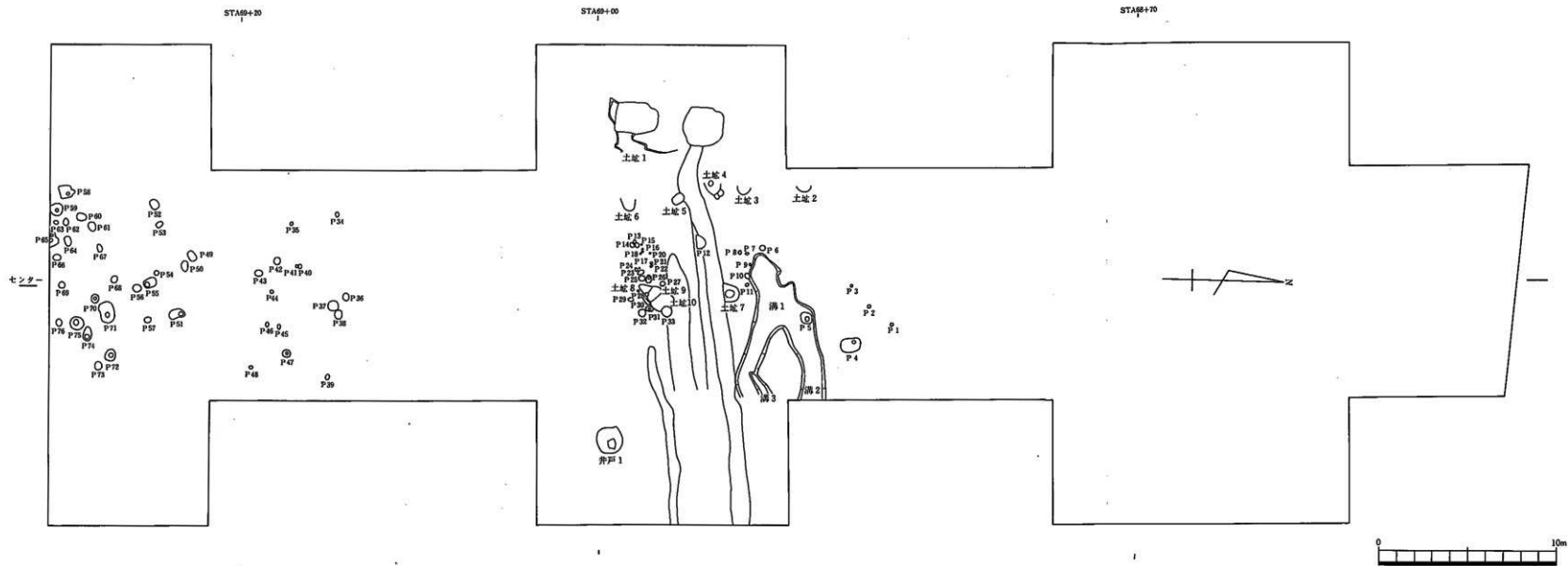
付図6 古墳時代Ⅱ Bトレンチ全体図 (S=1/200)



付図7 古墳時代Ⅱ C、Dトレンチ全体図 (S-~~1~~)



付図8 古墳時代Ⅲ・Ⅳ. Bトレンチ中世、近世全体図 (S=1/200)



付図9 古墳時代Ⅲ Bトレンチ全体図 (S=1/200)

STAP-100



土城 1



土城 6



土城 5



土城 4



土城 3



土城 2



土城 8

土城 10



P6

P7

P8

P9

P10

P11

土城 7

溝 1

溝 2

溝 3

P3

P2


P1



P4

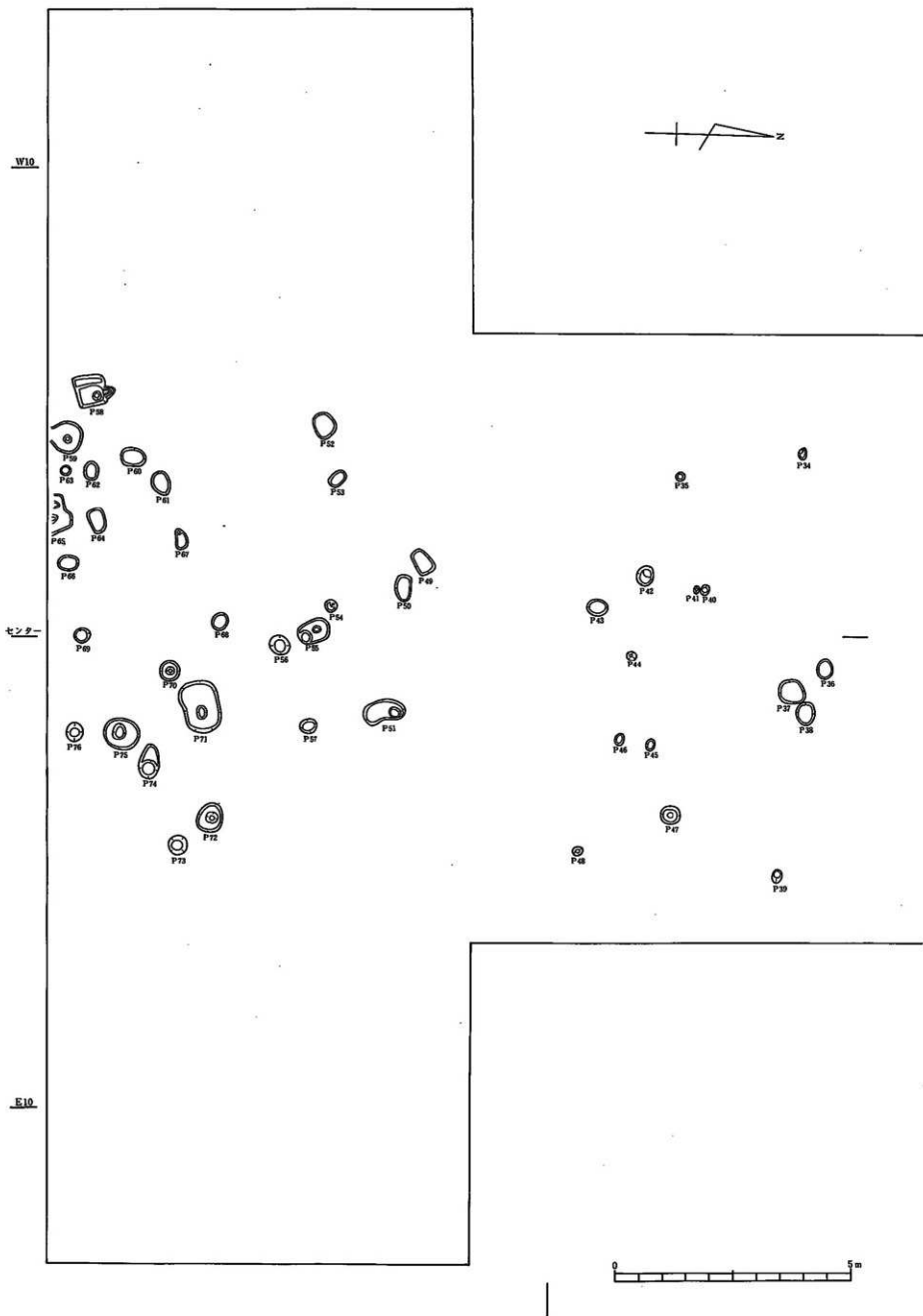


井戸 1

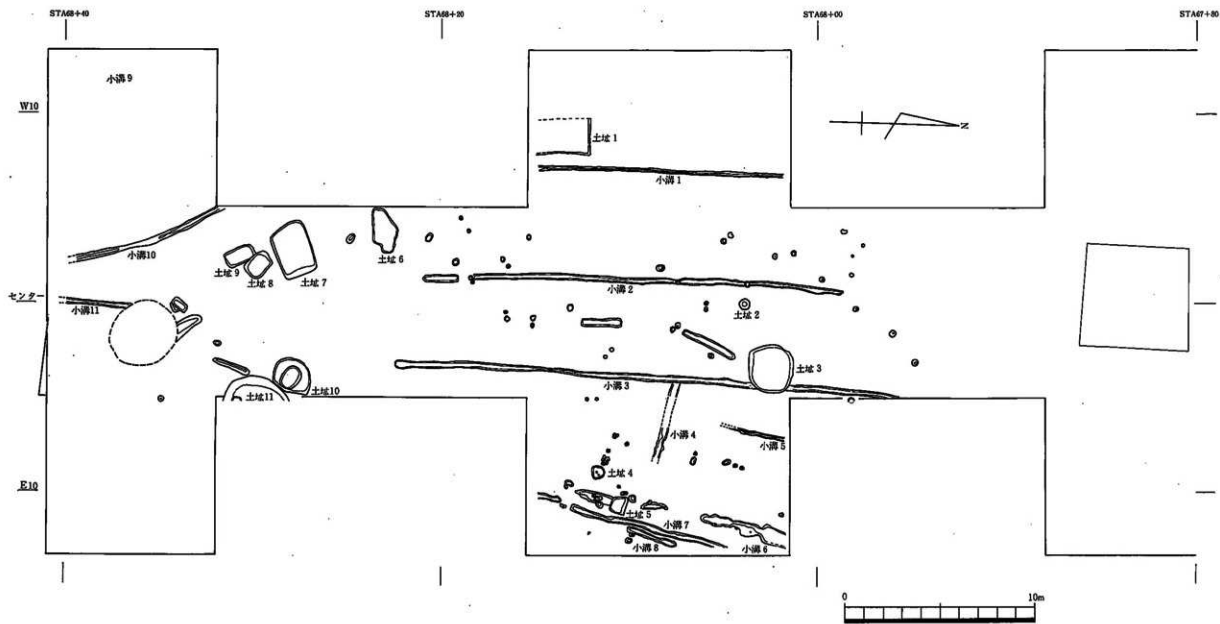


付図10 古墳時代Ⅲ Bトレンチ北群遺構面 (S=1/6)

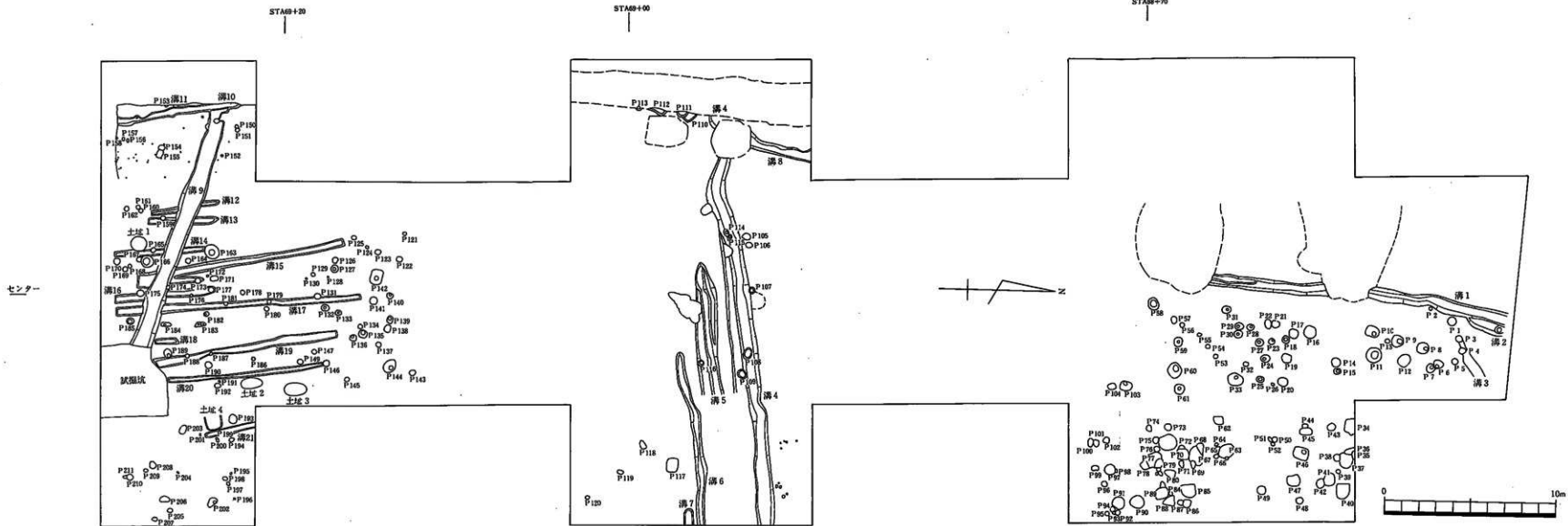
STAP-20



付図11 古墳時代Ⅲ Bトレンチ南群遺構面 (S=1/60)

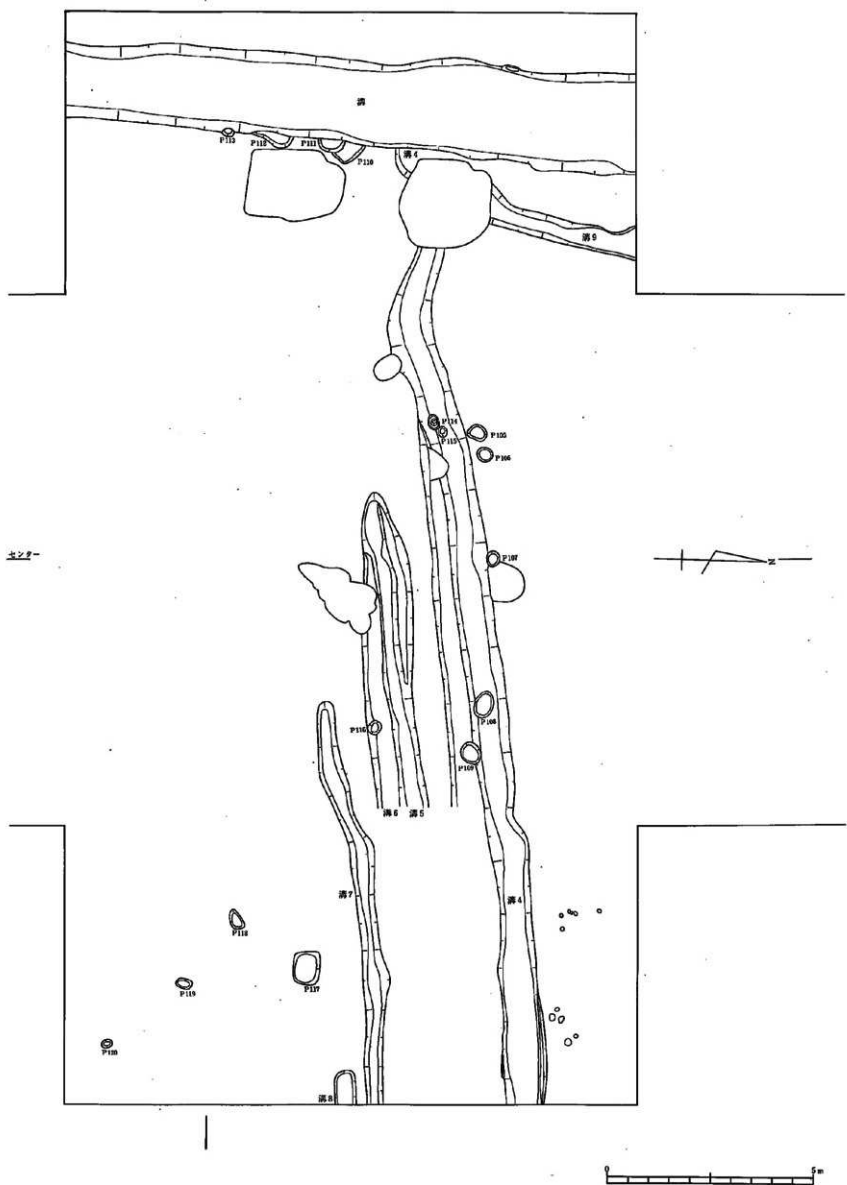


付図12 古墳時代IV Aトレンチ部分図 (S-1/50)



付図13 古墳時代Ⅳ Bトレンチ全体図 (S=1/500)

NTAP-100

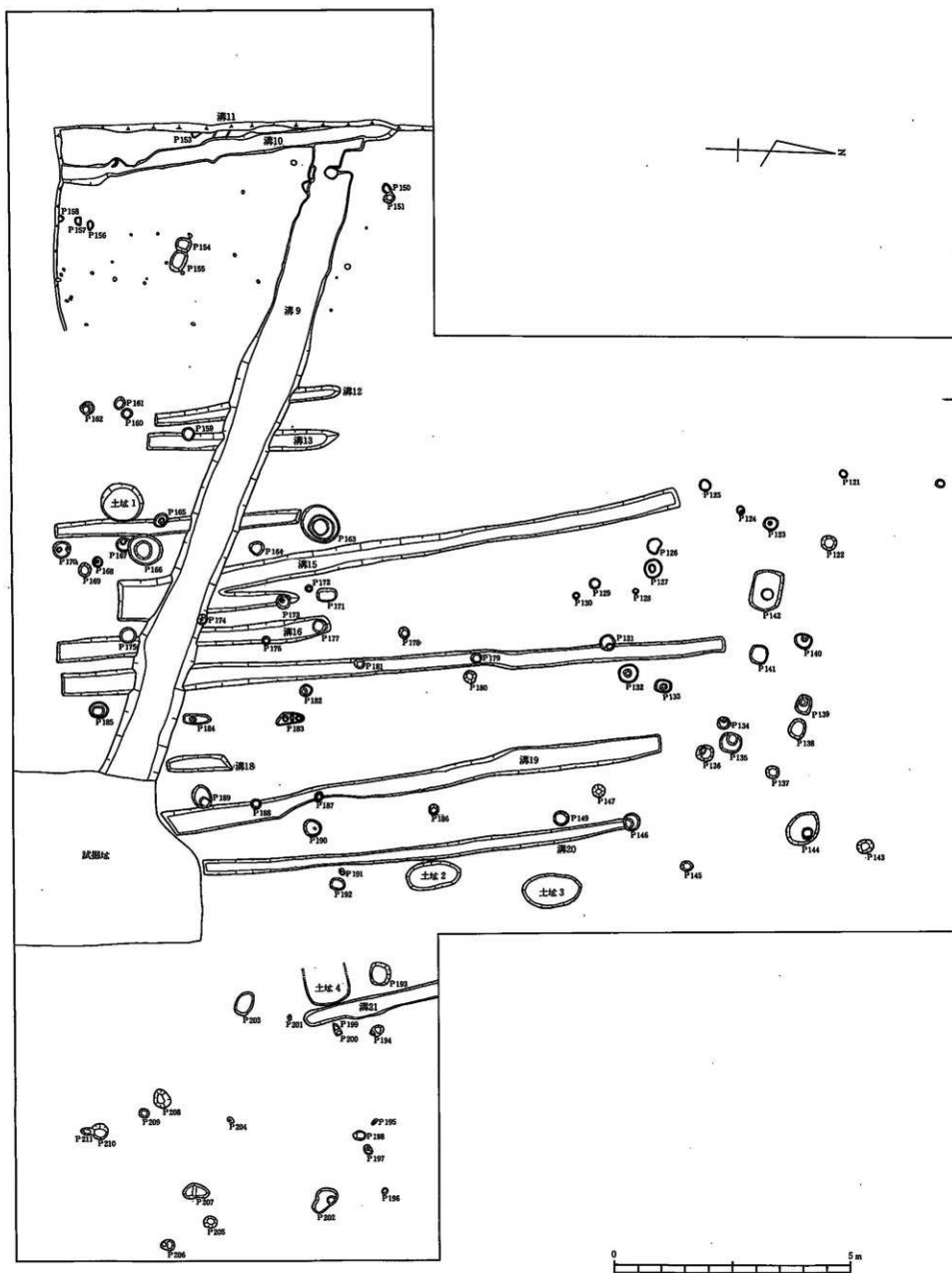


付図14 古墳時代Ⅳ Bトレンチ中央地区透視面 (S=1/4)

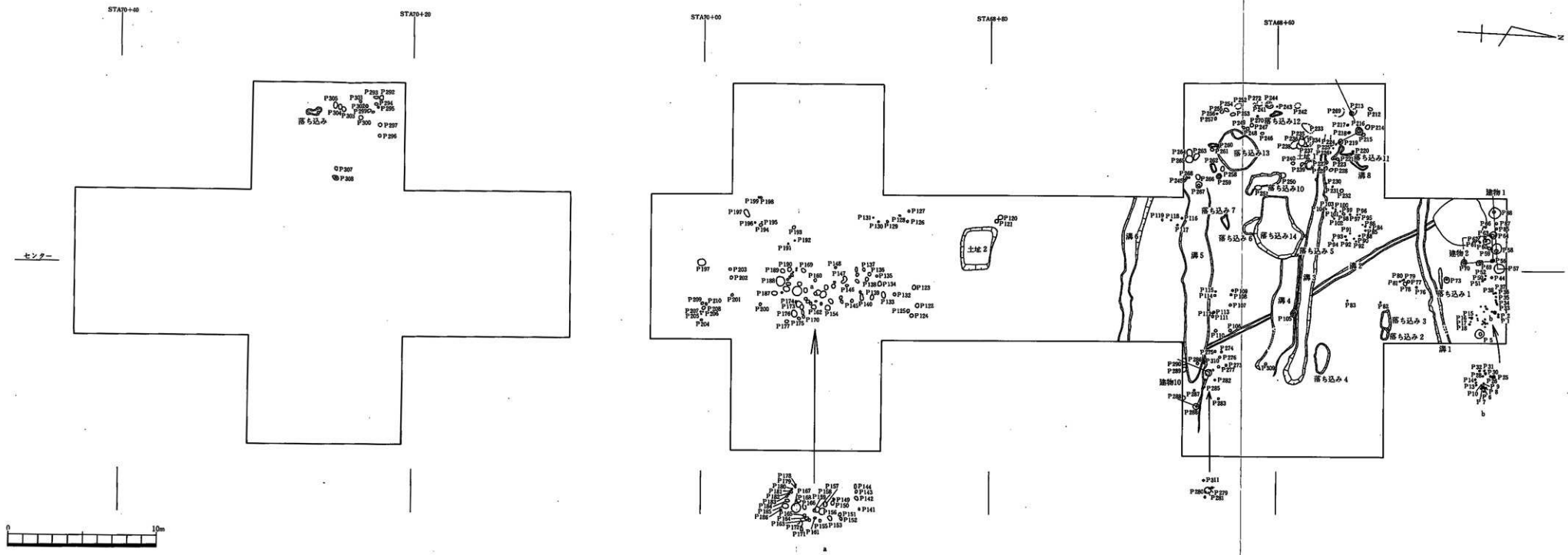
W 5

エンター

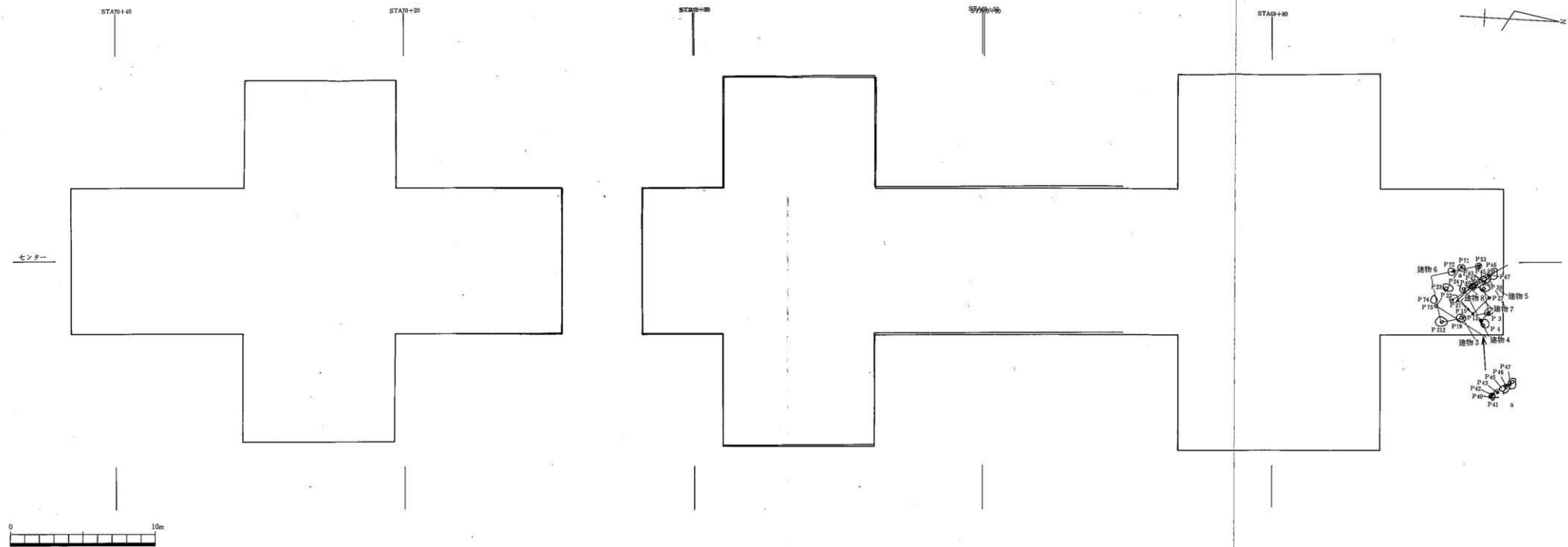
E 5



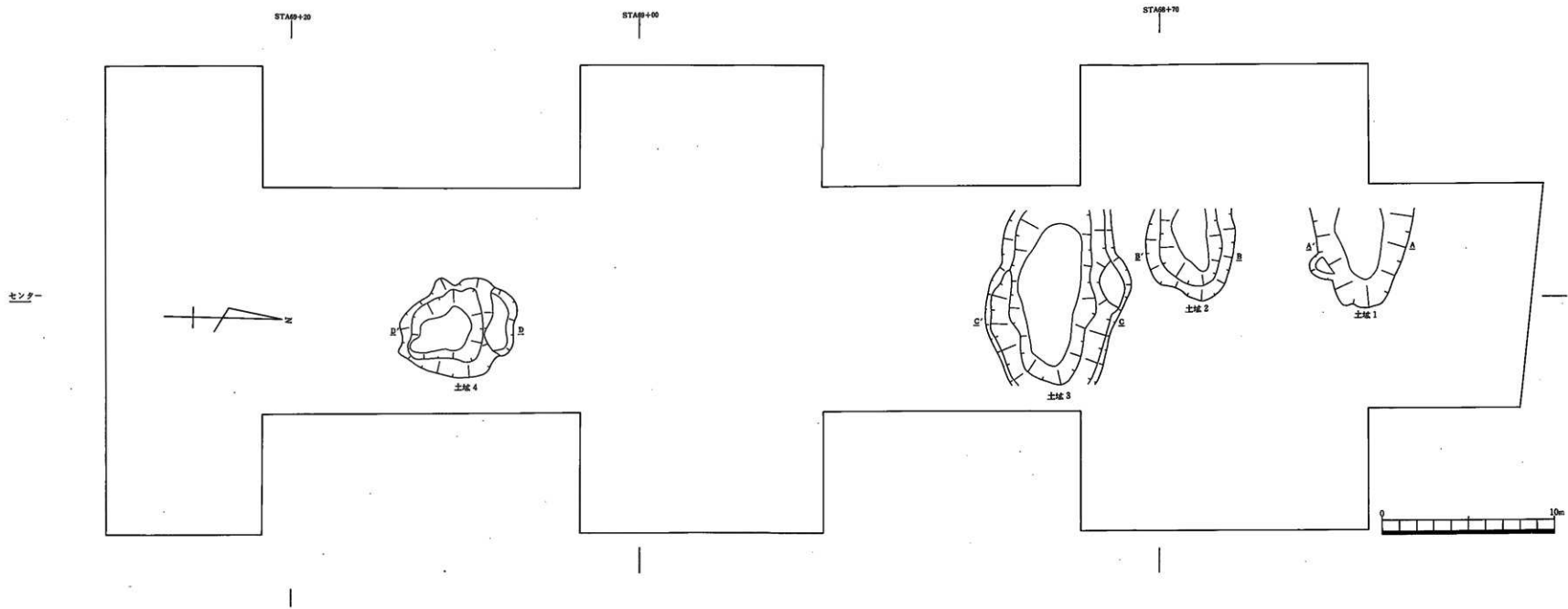
付図15 古墳時代Ⅳ Bトレンチ南地区遺構面 (S=76)



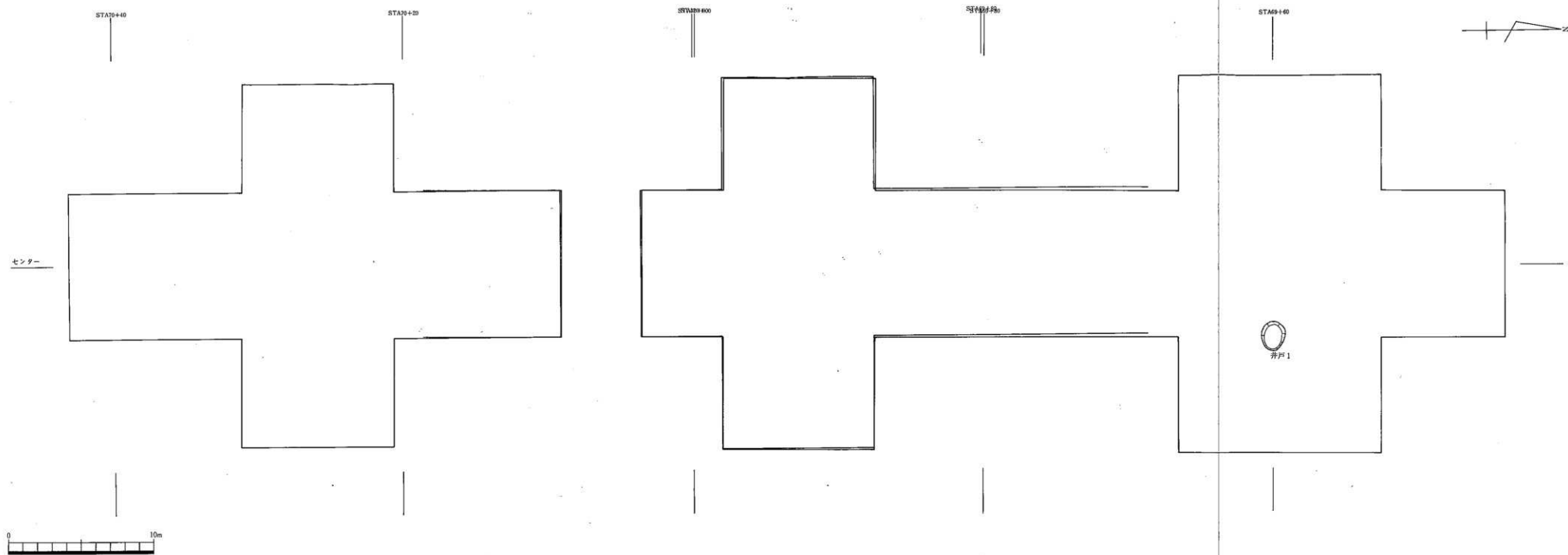
付図16 古墳時代Ⅳ C、Dトレンチ全体図 (1/200)



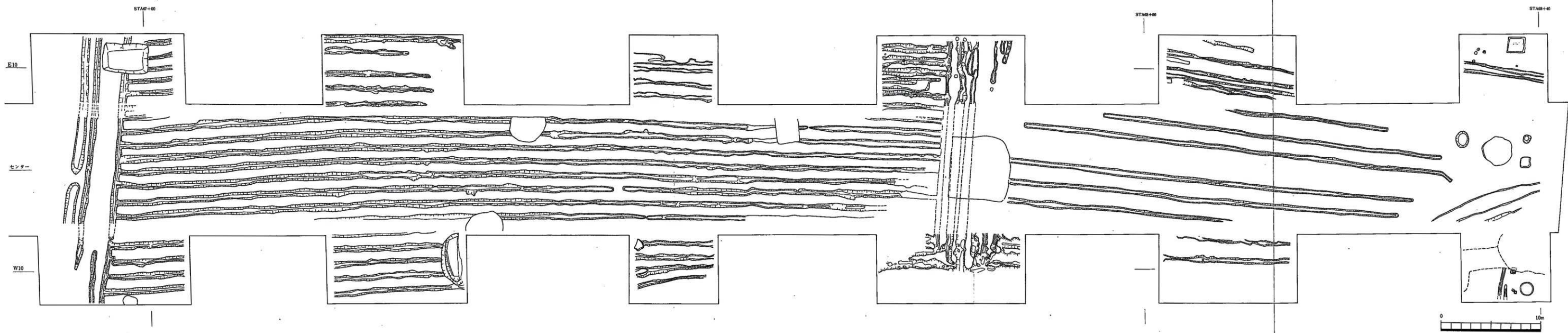
付図17 奈良・平安 C、Dトレンチ全体図 (1/500)



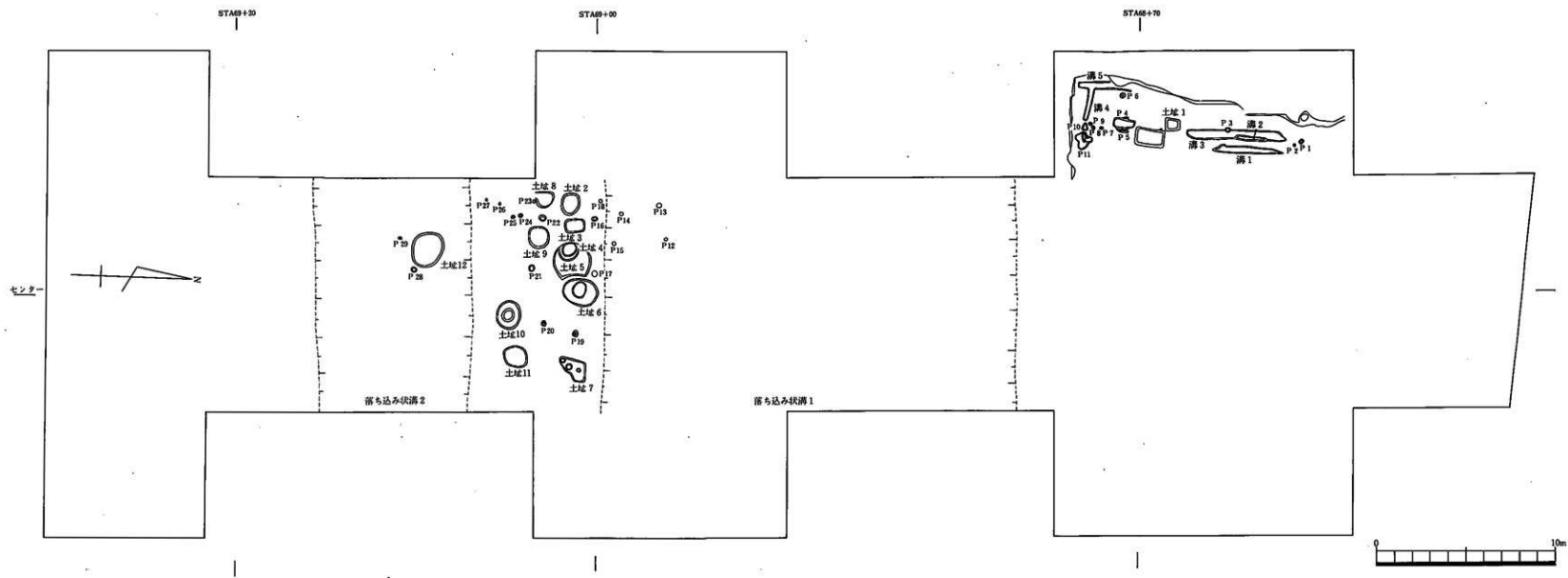
付図18 中世 Bトレンチ全体図 (S=1/500)



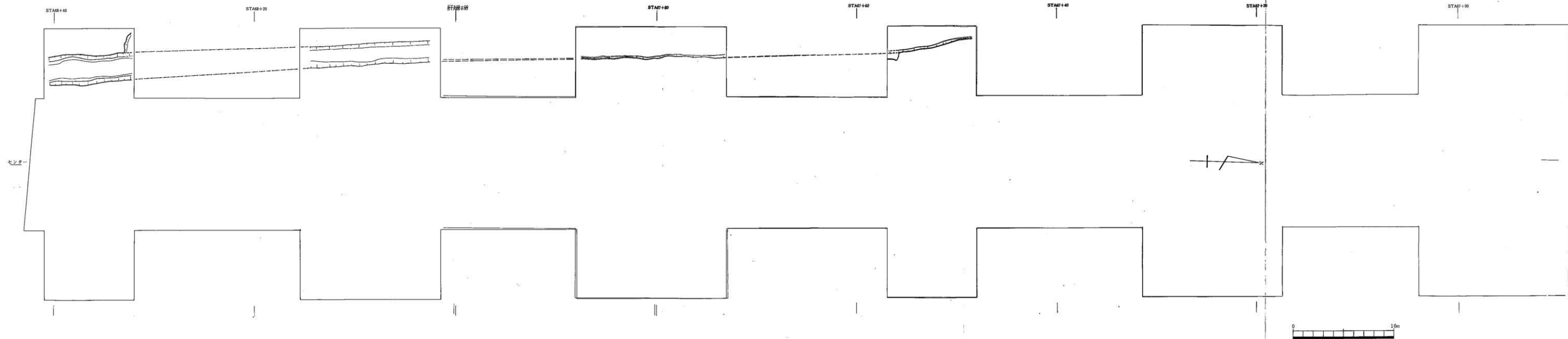
付図19 中世 C、Dトレンチ全体図 (1/60)



付図20 近世 Aトレンチ全体図 (S=1/500)



付図21 近世 Bトレンチ全体図 (S=1/500)



付図22 近・現代 Aトレンチ全体図 (A1トレンチを除く) (S=1/400)

START+00

STA66+80

STA66+80

STA66+80

W 5m

センター

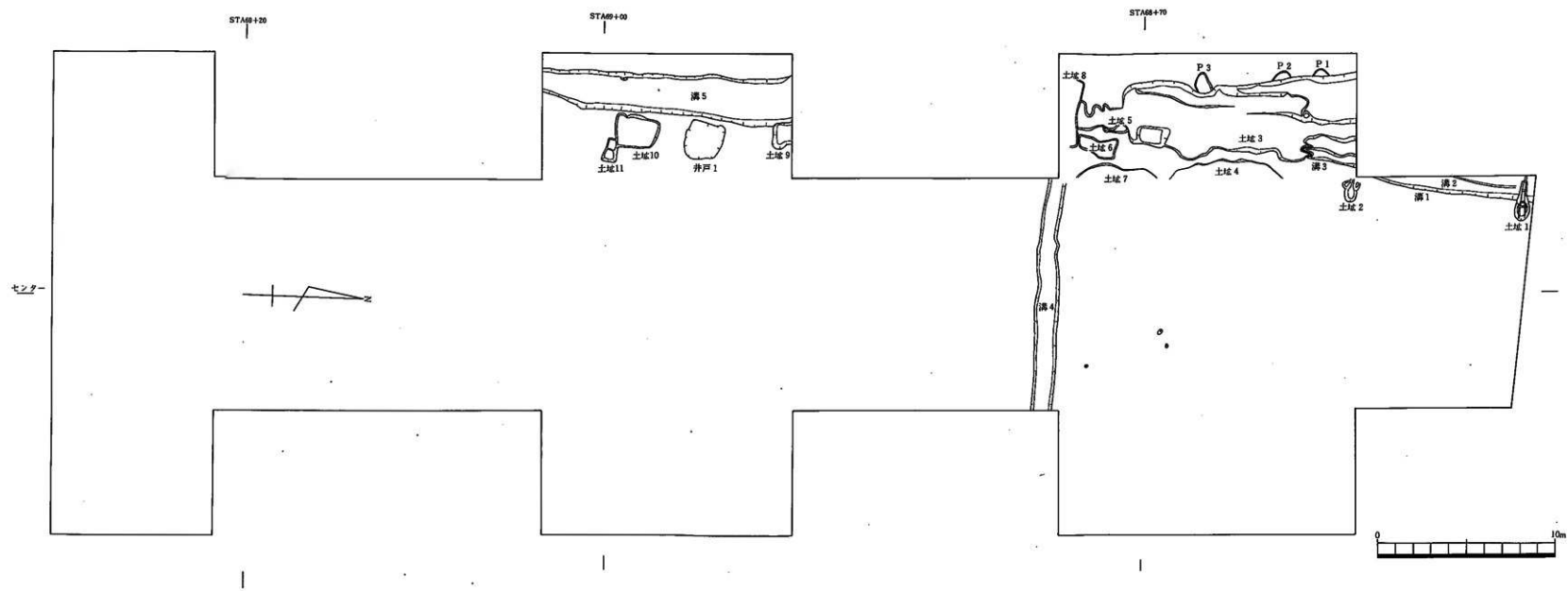
E 5m

通行方向

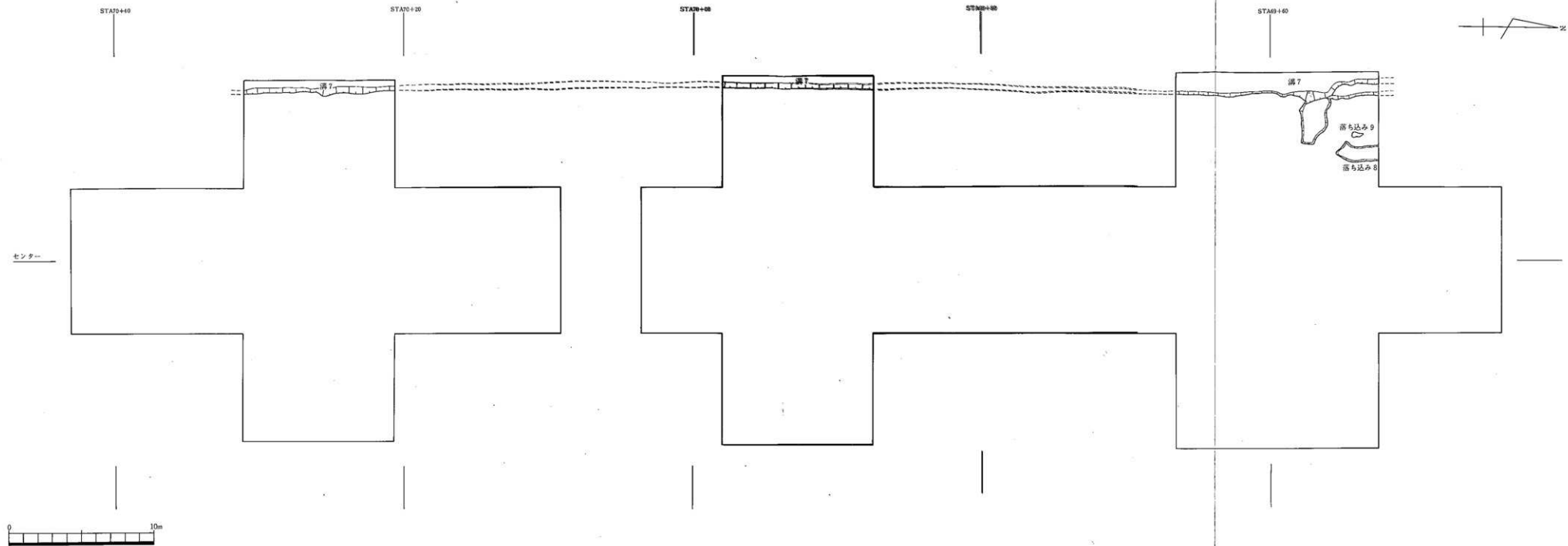


右一人間の右足と推定されるもの。
 左一人間の左足と推定されるもの。

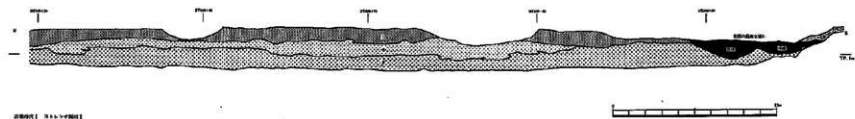
付図23 近・現代 Aトレンチ足跡遺構面 (S-1/6)



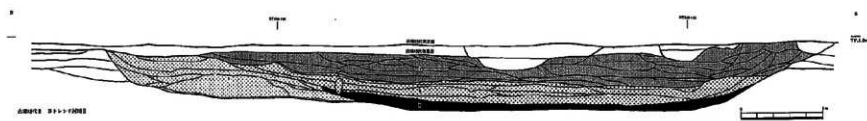
付図24 近・現代 Bトレンチ全体図 (S=1/200)



付図25 近・現代 C、Dトレンチ全体図 (1/500)



断面B 古河川



断面A 古河川



付図26 古墳時代 Bトレンチ河川南北断面図 (S=1/100・1/50)