


B区 S109



B区 S110




B区 S112



B区 S006



B区 一括



C区 SK03



C区 一括





発掘調査前状況 (一北)



ガードフェンス設置状況 (一南東)



プレハブ事務所設置状況 (一南西)



表土仮置場 (一北)



調査区全景 (一南)



1号土坑 完掘状況 (一西)



1号土坑 土層断面 (一西)




1トレンチ 1面目完成状況 (一南)




1トレンチ 2面目完成状況 (一北)



2トレンチ 1面目完成状況 (一南)




2トレンチ 2面目完成状況 (一南)



3トレンチ 1面自完掘状況 (一南)




3トレンチ 1面自完掘状況 (一北)



埋め戻し完了状況 (一南東)



3トレンチ 2面自完掘状況 (一南)



3トレンチ 基本土層堆積状況 (一東)



SI-1全景 (←西)




SI-1カマド検出状況




SI-2全景 (一西)



SI-2カマド内遺物出土状況







35



36



37



38



39



40



41



42



43



44



45



46



47



48



49



50



51



53



54




52



55



SI-2出土遺物(1)





SD-6 土層断面 (C区)



SK-1 漆製品出土状況(C区)



SK-1 7 (C区)



SK-1 8 (C区)



SK-1 9 (C区)



SK-1 10 (C区)



SK-1 11 (C区)



SK-1 12 (C区)



SK-1 13 (C区)

(遺物は原寸大)



A区全景



A区西侧(前一)



A区中央(後一)



A区SK-4



A区SD-4・SK-7



AKSK-7



AKSB-1 P-22




AKSA-3 P-46



AKSA-4 P-91



A区 P-102 水垂鉢出土状況



A区 石印通眼



B区全体(東→)




B区SD-1西壁(SPA-A')



B區SB-1(一覽)



B區SB-1 P-19



C區南側(北)



C區SD-6 遺物№1・2出土狀況



C區北側 洪水層上 耕作痕



C區北側SK-1



C區SD-5・6土層断面(北壁)



C區SD-5・6水口埋没狀況



ビット-32 1(A区)



SD-2 1(A区)



SD-2 2(A区)



SK-4 1(A区)



SK-7 1(A区)



SD-5 5(C区)



SK-1 2(C区)



SK-1 4(C区)



SK-1 5(C区)



SK-1 8(C区)



SK-1 14(C区)



SK-1 15(C区)



SK-1 16(C区)



SK-1 17(C区)



調査概況(一前)



重機による掘削作業終了状況(一前)



調査区 住居跡検出状況(一西)



1号住居跡 金銭および遺物出土状況(一南)



1号住居跡 遺物出土状況(一南西)



1号住居跡 金銭(一南)



3号住居跡 金銭(一西)



3号住居跡 遺物出土状況(一西)



3号住居跡 須高岡、石割出土状況（一南）



3号住居跡 礎全景（一西）



2号住居跡・4号住居跡 全景（一西）



4号住居跡 全景・遺物出土状況（一西）



4号住居跡 全景（一東南）



6号住居跡 全景（一西）



6号住居跡跡 灰胎陶器（長頸壺）出土状況（一北）



6号住居跡 礎全景（一西）



5号住居跡 瓦片(一西)



6号住居跡貯蔵穴・ピット3 瓦片(一西)



7号住居跡 瓦片(一西)



8号住居跡 瓦片(一西)




9号住居跡・10号住居跡 瓦片(一西)



9号住居跡 瓦物(鉄鎌)出土状況(一西)



9号住居跡貯蔵 遺物出土状況(一南)



9号住居跡貯蔵 瓦片(一西)



9号住居跡 断面図 (一北)



2号~7号、9号・10号住居跡 全景 (一西)



1号井戸跡 完掘全景 (一西)



1号井戸跡 セクション (西壁基本土層含む) (一東)



2号井戸跡 完掘全景 (一西)




調査区東壁 基本土層 (一西)




調査区 完掘全景 (一西)




調査区 埋め戻し完了状況 (一北西)



1号住居跡出土遺物



2号住居跡出土遺物



3号住居跡出土遺物(1)



6



7



8



9



10



11



12



13



14



15



16



17



18



19



20



21



22



23



24



25



1



2



3

4号住居跡出土遺物



1



2



3



4



5



6



7



8



9



10

5号住居跡出土遺物



1




2



3

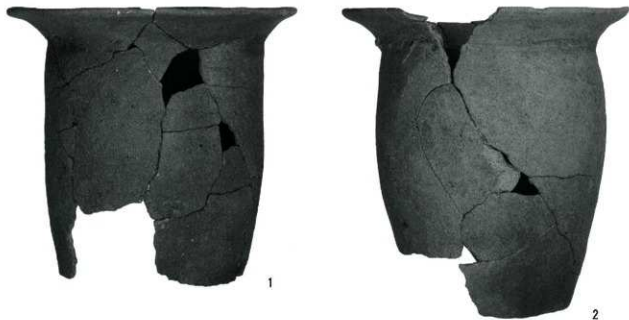
6号住居跡出土遺物



7号住居跡出土遺物



8号住居跡出土遺物



9号住居跡出土遺物(1)



9号住居跡出土遺物(2)



2号井戸跡出土遺物



遺構外出土遺物

報告書抄録

ふりがな	かみわだいせき・かみなみななかおさいせき2・けんぼぎおびつかのみいせき・にしあきやほうじまゐりせき・しょうかんじべんざいせき							
書名	上和田遺跡・上並榎沖遺跡2・剣崎大塚南遺跡・西明屋法華寺前遺跡・正観寺弁財遺跡							
副書名	学校施設整備事業に伴う埋蔵文化財発掘調査報告書							
シリーズ名	高崎市文化財調査報告書							
シリーズ番号	第388集							
編著者名	飯島 克巳・金子 智一・神戸 聖吾・南雲 博文・山本 ジェームズ							
編集機関	高崎市教育委員会							
所在地	群馬県高崎市高松町36番地1							
発行年月日	平成29年3月31日							
ふりがな	ふりがな	コード		北緯	東経	調査期間	調査面積	調査原因
所収遺跡名	所在地	市町村	遺跡番号					
かみわだいせき 上和田遺跡	群馬県高崎市上和田町80-1他	102024	627	36° 19' 58"	138° 59' 50"	2015.03.17 ～ 2015.05.11	200㎡	屋内運動場整備・ 校舎建替
かみなみななかおさいせき 上並榎沖遺跡2	群馬県高崎市上並榎町 字仲沖384-2	102024	645	36° 20' 31"	138° 59' 37"	2015.07.21 ～ 2015.08.21	20㎡	屋内運動場整備
けんぼぎおびつかのみいせき 剣崎大塚南遺跡	群馬県高崎市剣崎町 字大塚南357	102024	644	36° 20' 50"	138° 56' 48"	2015.07.21 ～ 2015.07.31	1,300㎡	サッカー場整備
にしあきやほうじまゐりせき 西明屋法華寺前遺跡	群馬県高崎市箕郷町西明屋 字法華寺前206-4	102024	659	36° 23' 56"	139° 57' 14"	2015.11.09 ～ 2016.03.03	1,230㎡	校舎施設
しょうかんじべんざいせき 正観寺弁財遺跡	群馬県高崎市上観寺町 字弁財666-2	102024	550	36° 22' 07"	139° 00' 49"	2012.08.02 ～ 2016.08.30	80㎡	
所収遺跡名	種別	主な時代	主な遺構		主な遺物		特記事項	
上和田遺跡	集落	古墳時代	住居跡・土坑		土師器、須恵器、石製模造品・米製品、ガラス玉			
		平安時代	住居跡					
上並榎沖遺跡2	生産	古墳～平安時代	水田跡2面					
剣崎大塚南遺跡	集落	古墳時代	住居跡		土師器、石製品			
西明屋法華寺前遺跡	生産建物	中世	竪立柱建物、水路		中世陶磁器、渡米銭		洪水層の上下面に遺構	
正観寺弁財遺跡	集落	古墳～平安時代	住居跡、井戸跡		土師器、須恵器			

高崎市文化財調査報告書 第388集

上和田遺跡・上並覆仲沖遺跡2・剣崎大塚南遺跡
西明屋法峯寺前遺跡・正観寺芥財遺跡

—学校施設整備事業に伴う埋蔵文化財発掘調査報告書—

印刷・発行日 平成29年3月31日
編集・発行 高崎市教育委員会
群馬県高崎市高松町35番地1

印刷 上武印刷株式会社