

写 真 图 版



A区 調査前風景 (一南)



表土撤去風景 (一南西)



1号住居跡 床面出土状況 (一南西)



1号住居跡 カマ下瓦器状況 (一南西)



1号住居跡 土器群部床面撤去状況 (一南西)



1号住居跡 住下遺物 (古器) 出土状況 (一南西)



2号住居跡 完備状況 (一西)




3号住居跡 完備状況 (一北)



1号井戸 常態状況 (一北)



1号溝 完備状況 (一北)



A区 基本土層 (一北)



A区 調査区北東部全景 (一東)



A区 調査区全景 (一南)



調査前風景 (一南)

ガードフェンス設置風景 (一南西)



1号住居跡 床面検出状況 (一南東)

1号住居跡 掘り方検出状況 (一南東)




1号住居跡 廃化物検出状況 (一北)

1号住居跡 遺物出土状況 (一南東)



2号住居跡 床面検出状況 (一西)


2号住居跡 遺物出土状況 (一南西)



2号住居跡 掘り方完形状況(一西)




3号住居跡 床面検出状況(一西)



4号住居跡 床面検出状況(一西)



4号住居跡 掘り方完形状況(一西)




5号住居跡 床面検出状況(一西)



6号住居跡 掘り方完形状況(一西)



6号住居跡 床面検出状況(一南)



6号住居跡 土坑半截状況(一西)



7号住居跡 竪り方竪掘状況 (一北)



8号住居跡 竪り方突掘状況 (一西)



9号住居跡 床面検出状況 (一西)



9号住居跡 カマド・遺物検出状況 (一北)



10号住居跡 床面検出状況 (一南)



10号住居跡 遺物出土状況 (一東)



12号住居跡 炭化物検出状況 (一南東)



12号住居跡 床面検出状況 (一東)



1号溝 実態状況 (一東)



1号土坑 実態状況 (北東一)




2号区 基本土層断面 (一北)



2号区 調査区全景 (一西)




2号区 調査区全景 (一南)



B区 調査区全景 (←北)



B区 調査区全景 (←東)




C区 調査区全景 (←北)



C区 1号土坑 断面状況 (←西)




C区 3号土坑 完備状況 (←北)



C区 3号土坑 掘り方完備状況 (←東)



A区 S101



A区 S102



A区 S103



A区 SK04



A区 Pit06



A区 SD01



A区 一括



B区 S102




B区 S101



B区 S102



23



24 側面



25



26



27

B区 S103



28 側面



29

B区 S104



32



30 裏面



31 表面



33



34

B区 S105



35



36



37



38



39



40

B区 S105



41



42



43 側面



44 表面



45 表面

B区 S106



46



内面



側面

47



48 側面



断面



外面

49

B区 S108



50



側面



内面

51



52 表面