和歌山県埋蔵文化財調査年報

―令和２年度―

2022.3

和歌山県教育委員会

慈尊院Ⅱ遺跡　水制遺構（大刎）

例　言

1　本書は、令和２年度に文化庁の国宝重要文化財等保存・活用事業費補助金を得て、和歌山県教育委員会が実施した試掘調査、確認調査、分布調査、工事立会の成果報告である。

そのほか、令和３年度の和歌山県埋蔵文化財関係組織図、周知の埋蔵文化財包蔵地の認定及び範囲変更、令和２年度の国及び県指定文化財（記念物）現状変更許可一覧、文化財保護法第 92 条、第 93 条、第 94 条、第 99 条、第 102 条の届出、通知、報告一覧及び市町村教育委員会関係及び公益財団法人和歌山県文化財センター、和歌山県教育委員会による埋蔵文化財調査一覧についても掲載した。

2　周知の埋蔵文化財包蔵地の範囲変更については、令和３年１月１日から令和３年 12 月 31 日までに、変更があったものを掲載した。

3　本書に掲載した地図は、特に断りがない限り、遺跡位置図の縮尺は 20,000 分の 1、調査位置図の縮尺が 2,500 分の１で、上方が座標北である。

4　本文中で使用した土色は、農林水産省農林水産技術会議事務局監修・財団法人日本色彩研究所色票監修『新版標準土色帖』によるものである。

5　「市町村教育委員会による埋蔵文化財調査一覧」の作成にあたっては、和歌山市・海南市・岩出市・紀の川市・かつらぎ町・橋本市・高野町・有田市・有田川町・湯浅町・御坊市・田辺市・白浜町・新宮市の各文化財保護部局の協力を得た。

6　「公益財団法人和歌山県文化財センターによる埋蔵文化財調査一覧」の作成にあたっては、公益財団法人和歌山県文化財センターの協力を得た。

7　本書の編集・執筆は、和歌山県教育庁生涯学習局文化遺産課調査班の瀬谷、仲辻、石丸及び和歌山県立紀伊風土記の丘学芸課の田中が行った。

8　本書で使用した図面類の原図及び掲載を省略した原図・写真等の記録類、出土遺物は、和歌山県教育委員会で保管している。このため、閲覧、見学及び利用が可能である。

目　次

令和３年度　関係資料 …… 1
和歌山県埋蔵文化財関係組織図 …… 2
周知の埋蔵文化財包蔵地の認定 …… 3
令和２年度　和歌山県内記念物・埋蔵文化財関係届出等資料 …… 5
国指定記念物現状変更許可（文化財保護法第 125 条・権限移譲）一覧 …… 6
県指定記念物現状変更許可一覧 …… 11
埋蔵文化財発掘の届出等件数・県内市町村埋蔵文化財の届出等件数一覧 …… 12
埋蔵文化財発掘の届出・通知（文化財保護法第 93 条・法第 94 条）一覧 …… 13
埋蔵文化財発掘調査の届出・報告（文化財保護法第 92 条・法第 99 条）一覧 …… 35
出土文化財認定通知（文化財保護法第 102 条）一覧 …… 37
令和２年度　和歌山県内における埋蔵文化財の調査成果 …… 39
市町村教育委員会による埋蔵文化財調査一覧 …… 40
和歌山県教育委員会による埋蔵文化財調査一覧 …… 48
公益財団法人和歌山県文化財センターによる埋蔵文化財調査一覧 …… 49
1　弘西遺跡 …… 50
2　和歌山城跡 …… 51
3　岩橋千塚古墳群寺内地区 …… 54
4　神前遺跡 …… 55
5　宝山古墳群 …… 56
6　且来Ⅵ遺跡 …… 56
7　中殿土居跡 …… 58
8　立神社祭祀遺跡 …… 59
9　下佐々Ⅲ遺跡 …… 60
10　中黒Ⅰ遺跡 …… 61
11　中黒Ⅰ遺跡 …… 61
12　根来寺遺跡 …… 63
13　栗島遺跡 …… 63
14　慈尊院中小路地先遺跡、慈尊院Ⅱ遺跡 …… 66
15　新堂遺跡 …… 74
16　上中野Ⅱ遺跡 …… 77
17　中村遺跡 …… 78
18　加尾古墳群 …… 79
19　湯川氏館跡、小松原Ⅱ遺跡 …… 80
20　小野田井遺跡 …… 81
21　前田遺跡 …… 83
22　法徳寺遺跡 …… 85
23　土生Ａ遺跡 …… 85
24　天路山城跡 …… 87
25　天路山城跡 …… 87
26　日ノ崎狼煙場跡 …… 88
27　小浦Ⅰ遺跡、小浦Ⅱ遺跡、小浦城跡 …… 89
28　前木遺跡 …… 93
29　小池古墳 …… 96
30　別所遺跡 …… 97
31　吉原御坊跡 …… 98
32　吉原御坊跡、吉原遺跡 …… 99
33　吉原遺跡 …… 99
34　和田Ⅱ遺跡 …… 100
35　和田Ⅱ遺跡 …… 101
36　田井遺跡、西川遺跡 …… 101
37　衣奈遺跡 …… 101
38　古屋遺跡 …… 102
39　崎山遺跡 …… 103
40　宮ノ尾遺跡 …… 103
41　岩田古墳群 …… 104
42　城垣内遺跡 …… 104
43　串本太地道路建設に伴う分布調査 …… 105
44　色川三九郎屋敷跡、大野遺跡 …… 109
報告書抄録 …… 110

令和3年度　関係資料

和歌山県埋蔵文化財関係　組織図（令和３年度）

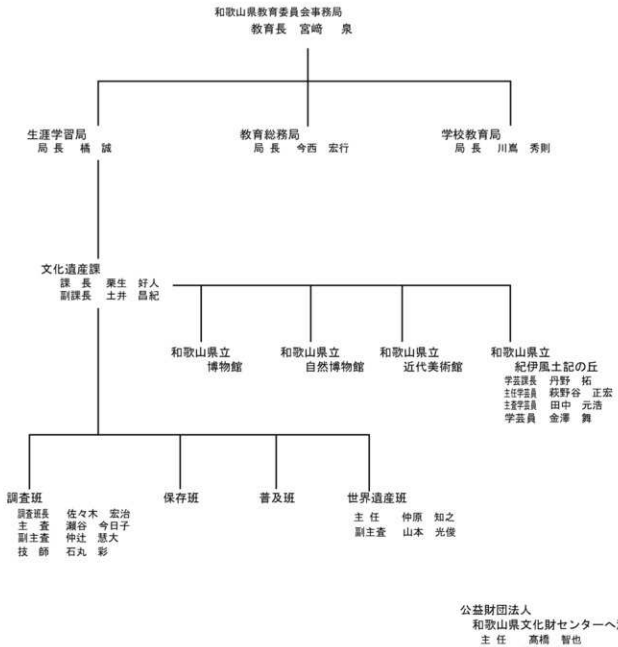

周知の埋蔵文化財包蔵地の認定・範囲変更

令和３年１月１日から令和３年12月31日までの間に包蔵地の認定・範囲変更・名称変更等を行った遺跡は、表に示す13遺跡。以下では新規認定・範囲変更した包蔵地を図示している。

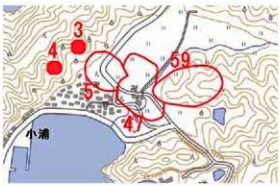

日高町
47　小浦Ⅱ遺跡（範囲変更）

九度山町
3　慈尊院中小路地先遺跡　4　慈尊院Ⅱ遺跡（範囲変更）

有田市
7　新堂遺跡（範囲変更）

日高町
49　荊木遺跡（範囲変更）

古座川町／串本町
6/10　稲荷山城跡（新規認定）

紀の川市
打田地区27　岡田Ⅱ遺跡（範囲変更）

日高町
63　小池古墳（位置修正）

日高町
23　小中王子跡（位置修正）

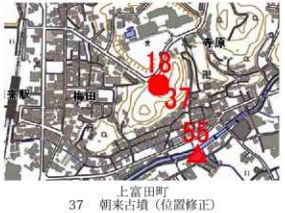

上富田町
37　朝来古墳（位置修正）

九度山町
5　入郷遺跡（範囲変更）

和歌山市
318　鳴神Ⅴ遺跡（範囲変更）

新宮市
43　新宮下本町遺跡（範囲変更及び名称変更）

周知の埋蔵文化財包蔵地認定一覧

市町村名（地区名）	遺跡番号	地図	遺跡名	いせきめい	所在地	種別	時代	立地	遺跡概況	変更・認定日	備考
日高町	47	25 図	小浦Ⅱ遺跡	おうらにいせき	小浦	散布地	弥生	平地	弥生土器	令和３年２月 15 日	範囲変更
有田市	7	16 図	新堂遺跡	しんどういせき	新堂	散布地	弥生	丘陵	弥生土器	令和３年２月 22 日	範囲変更
九度山町	3	8 図	慈尊院中小路地先遺跡	じそんいんなかしょうじちさきいせき	九度山	寺院跡、堤防	近世	河川敷	五輪塔、鳥居（笠木）、石積み堤防、石積み護岸、水制遺構	令和３年３月 12 日	範囲等変更
九度山町	4	8 図	慈尊院Ⅱ遺跡	じそんいんにいせき	慈尊院	集落跡、堤防	古墳、近世	丘陵端、河川敷	竪穴住居、土師器、須恵器、石積み護岸、水制遺構	令和３年３月 12 日	範囲等変更
日高町	49	26 図	鉾木遺跡	いずらきいせき	鉾木	散布地	弥生	平地	弥生土器（壺、甕、高杯）	令和３年５月 31 日	範囲変更
紀の川市	打田地区 27	6 図	岡田Ⅱ遺跡	おかだにいせき	下井阪	散布地	弥生～中世	河岸段丘	弥生土器・サヌカイト、須恵器、瓦器	令和３年７月 13 日	範囲変更
串本町	古座地区 10	60 図	稲荷山城跡	いなりやまじょうあと	中湊	城跡	中世	山頂	曲輪	令和３年７月 13 日	新規認定
古座川町	6				高池				堀切、曲輪		
日高町	23	26 図	小中王子跡	おなかおうじあと	小中	王子跡	平安	丘陵		令和３年８月 12 日	位置修正
日高町	63	32 図	小池古墳	おいけこふん	小池	古墳	古墳	山麓	円墳、横穴式石室、土師器、須恵器、	令和３年８月 12 日	位置等修正
上富田町	37	47 図	朝来古墳	あっそこふん	朝来	古墳	古墳	山頂	円墳	令和３年８月 23 日	位置修正
九度山町	5	8 図	入郷遺跡	にゅうごういせき	入郷	散布地	縄文、中世	丘陵端	石鏃、サヌカイト片、瓦器、土師器、陶磁器	令和３年９月 22 日	範囲等変更
和歌山市	318	10 図	鳴神Ⅴ遺跡	なるかみごいせき	鳴神・秋月	散布地	弥生～平安	平地	方形周溝墓、竪穴住居（方）、掘立柱建物、水田状遺構、土師器、須恵器、黒色土器、瓦器、陶磁器、石器、硬、滑石製模造品（勾玉、臼玉）	令和３年 11 月 29 日	範囲変更
新宮市	新宮地区 43	51 図	新宮下本町遺跡	しんぐうしもほんまちいせき	新宮	散布地	縄文～近世	井積地	港湾関係遺構、待屋敷跡、道跡跡	令和３年 12 月 24 日	範囲変更及び名称変更（旧名称：新宮城下町遺跡）

令和2年度

和歌山県内記念物・埋蔵文化財関係届出等資料

国指定記念物現状変更許可（文化財保護法第125条関係）一覧　1

No.	文書番号 日付	記念物名	申請理由 申請日	場所 所有者など	申請者	備考
1	文第04090001号 令和2年4月13日	天然記念物 新宮熊沢浮島植物群落	植生管理 令和2年4月7日	**新宮市新宮8000番地他** **新宮市**	新宮市長	
2	文第04090001号の2 令和2年4月16日	史跡 金剛峯寺境内（奥院地区）	施設建設 令和2年4月10日	伊都郡高野町高野山548番地 宗教法人　金剛峯寺	宗教法人　運華定院 代表役員	高野町文化財担当部局立会
3	文第04090001号の3 令和2年4月17日	天然記念物 オオウナギ生息地	護岸復旧工事 令和2年4月7日	西牟婁郡上富田町岩崎 国有地	和歌山県知事	
4	文第04090001号の4 令和2年5月1日	史跡 和歌山城	建物撤去 令和2年4月16日	和歌山市雑賀屋町東ノ丁69番 個人	個人	和歌山市文化財担当部局立会
5	文第04090001号の5 令和2年5月11日	史跡 和歌山城	建物撤去 令和2年4月21日	和歌山市雑賀屋町東ノ丁70番 個人	個人	和歌山市文化財担当部局立会
6	文第04090001号の6 令和2年5月11日	史跡 和歌山城	建物撤去 令和2年4月21日	和歌山市雑賀屋町東ノ丁70番 個人	個人	和歌山市立会
7	文第04090001号の7 令和2年5月13日	天然記念物 オオウナギ生息地	進入路整備 令和2年4月16日	西牟婁郡上富田町生馬647－12 国有地	個人	
8	文第04090001号の8 令和2年5月15日	史跡 和歌山城	災害復旧及び発掘調査 令和2年5月13日	和歌山市一番丁3 和歌山市	和歌山市長	和歌山市文化財担当部局立会
9	文第04090001号の9 令和2年5月15日	特別史跡 岩橋千塚古墳群	古墳修景工事及び発掘調査 令和2年5月13日	和歌山市岩橋地内 和歌山県	和歌山県立紀伊風土記の丘館長	紀伊風土記の丘立会
10	文第04090001号の10 令和2年5月25日	天然記念物 オオウナギ生息地	堆積土砂撤去 令和2年5月13日	西牟婁郡白浜町保呂 国有地	和歌山県知事	
11	文第04090001号の11 令和2年5月27日	史跡 旧名手宿本陣	発掘調査 令和2年5月12日	紀の川市名手市場641番地 紀の川市	紀の川市長	
12	文第04090001号の12 令和2年6月12日	史跡・名勝 熊野参詣道・南方熊楠の風景地	仮設物設置 令和2年5月26日	田辺市東陽655番 闘雞神社	宗教法人　闘雞神社 代表役員宮司	田辺市教育委員会立会
13	文第04090001号の13 令和2年6月12日	名勝 和歌の浦	三断橋修理 令和2年6月8日	和歌山市和歌浦中三丁目地内 国土交通省	和歌山県知事	和歌山県教育委員会立会
14	文第04090001号の14 令和2年6月12日	史跡 和歌山城	建物撤去 令和2年4月16日	和歌山市雑賀屋町東ノ丁68番1 個人	個人	和歌山市文化財担当部局立会
15	文第04090001号の15 令和2年6月17日	史跡 和歌山藩主徳川家墓所	門修理 令和2年6月16日	海南市下津町上690番地 宗教法人　長保寺	宗教法人　長保寺	和歌山県文化財センター立会
16	文第04090001号の16 令和2年7月21日	名勝 和歌の浦	修景整備 令和2年7月16日	和歌山市和歌浦中3丁目地内 国土交通省	和歌山県知事	和歌山県教育委員会立会
17	文第04090001号の17 令和2年7月29日	史跡 高野参詣道（女人道）	参詣道修繕 令和2年7月20日	伊都郡高野町高野山字一本杉23 宗教法人　金剛峯寺	高野町長	高野町教育委員会立会
18	文第04090001号18 令和2年8月6日	史跡 丹生都比売神社境内	鳥居建設（実施せず終了）	伊都郡かつらぎ町上天野230番地 宗教法人　丹生都比売神社	宗教法人　丹生都比売神社　代表役員	かつらぎ町教育委員会立会
19	文第04090001号の19 令和2年10月23日	天然記念物 オオウナギ生息地	転流堰床整備 令和2年7月31日	西牟婁郡白浜町九十九渕地内 国有地	富田川漁業協同組合　代表理事組合長	
20	文第04090001号の20 令和2年4月11日	名勝 和歌の浦	護岸修理 令和2年7月31日	和歌山市和歌浦中3丁目地内 国有地	和歌山県知事	和歌山県教育委員会立会

No.	文書番号 日付	記念物名	申請理由 申請日	場所 所有者など	申請者	備考
21	文第04090001号の21 令和2年9月3日	史跡 和歌山城	建物撤去 令和2年8月20日	和歌山市雑賀屋町東ノ丁68番1 個人	個人	和歌山市文化財担当部局立会
22	文第04090001号の22 令和2年9月7日	史跡 熊野三山	手水所覆屋建替 令和2年8月31日	**新宮市新宮1番地** **宗教法人 熊野速玉大社**	宗教法人 熊野速玉大社 代表役員	新宮市教育委員会立会
23	文第04090001号の23 令和2年9月9日	史跡 金剛峯寺境内（奥院地区）	墓所建設 令和2年9月2日	伊都郡高野町高野山548番地 宗教法人 金剛峯寺	宗教法人 総寺院 代表役員	高野町教育委員会立会
24	文第04090001号の24 令和2年9月11日	天然記念物 オオウナギ生息地	道路改良工事 令和2年9月8日	**西牟婁郡上富田町生馬岡新田718－1番地先 国有地**	上富田町長	
25	文第04090001号の25 令和2年9月15日	史跡 金剛峯寺境内（奥院地区）	墓所建設 令和2年9月7日	伊都郡高野町高野山548番地 宗教法人 金剛峯寺	宗教法人 一乗院 代表役員	高野町教育委員会立会
26	文第04090001号の26 令和2年10月19日	名勝 琴ノ浦温山荘庭園	植栽整備等 令和2年9月7日	海南市船尾370番 公益財団法人 琴ノ浦温山荘園	公益財団法人 琴ノ浦温山荘園 理事長	海南市教育委員会巡回
27	文第04090001号の27 令和2年10月19日	史跡・名勝 根来寺境内・根来寺庭園	発掘調査 令和2年10月10日	岩出市根来2267番地 宗教法人 新義真言宗総本山根来寺	宗教法人 新義真言宗総本山根来寺 代表役員	
28	文第04090001号の28 令和2年11月20日	史跡 金剛峯寺境内（奥院地区）	墓所建設 令和2年11月4日	伊都郡高野町高野山548番地 宗教法人 金剛峯寺	宗教法人 施谷寺 代表役員	高野町教育委員会立会
29	文第04090001号の29 令和2年12月11日	史跡 熊野参詣道紀伊路	庭園整備 令和2年12月10日	海南市藤白446番地 宗教法人 藤白神社	宗教法人 藤白神社 代表役員	海南市教育委員会巡回
30	文第04090001号の30 令和2年10月16日	史跡 熊野三山	神宝館屋根修繕 令和2年10月8日	新宮市新宮1番地 宗教法人 熊野速玉大社	宗教法人 熊野速玉大社 代表役員	新宮市許可 案件
31	文第04090001号の31 令和2年12月11日	史跡・名勝 根来寺境内・根来寺庭園	案内板等設置 令和2年12月2日	岩出市根来2286 宗教法人 新義真言宗総本山根来寺	岩出市長	岩出市教育委員会立会
32	文第04090001号の32 令和2年12月22日	名勝 和歌の浦	工事用仮設路設置 令和2年12月15日	和歌山市和歌浦中3丁目地内 国土交通省	和歌山県知事	
33	文第04090001号の33 令和2年12月22日	名勝 和歌の浦	建物撤去 令和2年12月15日	和歌山市和歌浦中3丁目地内 国土交通省	和歌山県知事	和歌山市文化財担当部局立会
34	文第04090001号の34 令和3年1月15日	名勝 和歌の浦	仮設路設置 令和3年1月7日	和歌山市和歌浦中3丁目地内 国土交通省	和歌山県知事	
35	文第04090001号の35 令和3年2月15日	特別史跡 岩橋千塚古墳群	説明板設置 令和3年1月27日	和歌山市岩橋地内 和歌山県	和歌山県立紀伊風土記の丘 館長	紀伊風土記の丘立会

国指定記念物現状変更許可（文化財保護法第125条関係）一覧　2

No.	文書番号 日付	記念物名	申請理由 申請日	場所 所有者など	申請者	備考
36	文第04090001号の36 令和2年2月18日	史跡 金剛峯寺境内（奥院地区）	墓所建設 令和3年2月9日	伊都郡高野町高野山548 宗教法人 金剛峯寺	宗教法人 明王院 代表役員	高野町教育委員会立会
37	文第04090001号の37 令和3年3月18日	史跡 金剛峯寺境内（奥院地区）	鳥居再建 令和3年3月9日	**伊都郡高野町高野山153番地** **宗教法人 金剛峯寺**	宗教法人 金剛峯寺 代表役員	高野町教育委員会立会
38	文第04090001号の38 令和3年3月24日	天然記念物 オオウナギ生息地	遊具設置 令和3年3月19日	西牟婁郡上富田町市ノ瀬地内 （市ノ瀬河川公園） 他	上富田町長	

国指定記念物現状変更許可（権限委譲）一覧　1

No.	文書番号 日付	記念物名	申請理由 申請日	場所 所有者など	申請者	権限委任	指示内容	許可権者
1	文第04160001号 令和2年4月24日	史跡　金剛峯寺境内 （奥院地区）	危険木伐採 令和2年4月1日	伊都郡高野町高野山553・554 宗教法人金剛峯寺	**宗教法人金剛峯寺　代表役員**	ト 危険木の伐採		和歌山県教育委員会
2	文第04160001号の2 令和2年5月7日	史跡　金剛峯寺境内 （奥院地区）	船所改修 令和2年4月17日	伊都郡高野町高野山548 宗教法人金剛峯寺	**宗教法人普門院　代表役員**	ハ **工作物の設置**		和歌山県教育委員会
3	文第04160001号の3 令和2年6月3日	**天然記念物 オオウナギ生息地**	**給水管・下水道管設置 令和2年5月27日**	**西牟婁郡上富田町生馬647－12 国**	**個人**	ホ **水道管の改修**		和歌山県教育委員会
4	文第04160001号の4 令和2年6月5日	**天然記念物 稲積島暖地性植物群落**	**足場及び配管設置 令和2年5月18日**	**西牟婁郡すさみ町周参見5352 国**	**和歌山県知事**	ハ **工作物の設置**		和歌山県教育委員会
5	文第04160001号の5 令和2年6月10日	史跡 熊野参詣道（中辺路）	路面修繕 令和2年5月20日	東牟婁郡那智勝浦町市野々 那智勝浦町	那智勝浦町長	ハ 工作物の設置		和歌山県教育委員会
6	文第04160001号の6 令和2年6月1日	史跡 金剛峯寺境内 （奥院地区）	仮設足場兼素屋根設置 令和2年5月22日	伊都郡高野町高野山551番地 宗教法人　金剛峯寺	公益財団法人 高野山文化財保存会　理事長	ハ 工作物の設置		和歌山県教育委員会
7	文第04160001号の7 令和2年7月1日	史跡 金剛峯寺境内 （奥院地区）	危険木伐採 令和2年6月15日	伊都郡高野町高野山553番地 宗教法人　金剛峯寺	宗教法人金剛峯寺　代表役員	ト 危険木の伐採		和歌山県教育委員会
8	文第04160001号の8 令和2年7月7日	**名勝・天然記念物 橋杭岩**	**試料採取 令和2年6月22日**	**東牟婁郡串本町鬮野川1539－1地先海岸　国**	**奈良教育大学教育学部　教授**	チ		和歌山県教育委員会
9	文第04160001号の9 令和2年7月7日	史跡　高野参詣道 （町石道）	簡易素屋根当設置・排水溝改修・樹木剪定 令和2年6月30日	伊都郡九度山町慈尊院835 宗教法人　丹生官省符神社	**宗教法人丹生官省符神社 代表役員**	ハ・ホ・ト		和歌山県教育委員会
10	文第04160001号の10 令和2年7月20日	史跡　熊野参詣道 （中辺路）	危険木伐採 令和2年7月15日	西牟婁郡上富田町岩田字王子之谷3106番地 宗教法人　岩田神社	**上富田教育委員会教育長**	ト 危険木の伐採		和歌山県教育委員会
11	文第04160001号の11 令和2年8月21日	史跡 金剛峯寺境内 （奥院地区）	船所改修 令和2年8月11日	伊都郡高野町高野山553番地 宗教法人　金剛峯寺	宗教法人　龍泉院　代表役員	ハ 工作物の設置		和歌山県教育委員会
12	文第04160001号の12 令和2年9月4日	史跡 丹生都比売神社境内	石灯竜設置 令和2年8月26日	伊都郡かつらぎ町上天野230番地 宗教法人　丹生都比売神社	宗教法人　丹生都比売神社 代表役員	ハ 工作物の設置		和歌山県教育委員会
13	文第04160001号の13 令和2年9月4日	史跡　高野参詣道 （町石道）	鉄道取替・道路復旧 令和2年8月27日	伊都郡高野町高野山759 和歌山県	西日本電信電話株式会社和歌山支店長	ホ・ハ		和歌山県教育委員会
14	文第04160001号の14 令和2年10月23日	史跡　高野参詣道 （町石道）	高欄取替 令和2年10月8日	伊都郡高野町高野山132付近 和歌山県	和歌山県知事	ハ		和歌山県教育委員会
15	文第04160001号の15 令和2年10月23日	史跡　高野参詣道 （町石道）	歩道改修 令和2年10月8日	伊都郡高野町高野山783付近 和歌山県	**宗教法人金剛峯寺　代表役員**	ト **危険木の伐採**		和歌山県教育委員会

国指定記念物現状変更許可（権限委譲）一覧 2

No.	文書番号 日付	記念物名	申請理由 申請日	場所 所有者など	申請者	権限委任	指示内容	許可権者
16	文第04160001号の16 令和2年10月23日	史跡　高野参詣道 (町石道)	道路カラー舗装 令和2年10月13日	伊都郡高野町高野山454地先 和歌山県	宗教法人熊野速玉大社 代表役員	ハ 工作物の設置		和歌山県教育委員会
17	文第04160001号の17 令和2年11月9日	史跡　高野参詣道 (町石道)	鉄蓋取替・道路復旧 令和2年10月28日	伊都郡高野町高野山796付近 和歌山県	和歌山市紀州おどり実行委員会	ハ 工作物の設置		和歌山県教育委員会
18	文第04160001号の18 令和2年11月9日	史跡　熊野参詣道 (中辺路)	稲葉根王子跡の危険木伐採 令和2年10月27日	西牟婁郡上富田町岩田字王子之谷3108番地 宗教法人　岩田神社	関西電力送配電株式会社 和歌山支店長	ト 危険木の伐採		和歌山県教育委員会
19	文第04160001号の19 令和2年12月3日	史跡　熊野参詣道 (中辺路)	大門坂の路面修繕 令和2年11月7日	東牟婁郡那智勝浦町市野々 那智勝浦町	那智勝浦町長	ハ 工作物の設置等		和歌山県教育委員会
20	文第04160001号の20 令和2年12月8日	史跡　金剛峯寺境内 (奥院地区)	千姫供養塔の墓石復旧 令和2年12月7日	伊都郡高野町高野山553番地 宗教法人　金剛峯寺	宗教法人　蓮花院　代表役員	ハ		和歌山県教育委員会
21	文第04160001号の21 令和2年12月15日	天然記念物 オオウナギ生息地	支障木伐採 令和2年11月6日	西牟婁郡上富田町内富田川河川敷 国	富田川治水組合	ト 危険木の伐採		和歌山県教育委員会
22	文第04160001号の22 令和2年12月23日	史跡　熊野参詣道 (大辺路)	二河峠の路面修繕・伐採 令和2年11月7日	東牟婁郡那智勝浦町二河地内 那智勝浦町	那智勝浦町長	ハ・ト		和歌山県教育委員会
23	文第04160001号の23	天然記念物 オオウナギ生息地	配水管の撤去・仮設配水管の設置 令和2年12月17日	西牟婁郡上富田町生馬字生馬口1497番6の地先 国	上富田町長	ヘ・ホ		和歌山県教育委員会
24	文第04160001号の24 令和3年1月25日	史跡　高野参詣道 (町石道)	鉄蓋取替・道路復旧 令和3年1月18日	伊都郡高野町高野山288・769・573・732.733 和歌山県	西日本電信電話株式会社和歌山支店長	ホ・ヘ		和歌山県教育委員会
25	文第04160001号の25 令和3年2月5日	史跡　熊野参詣道 (中辺路)	稲葉根王子跡の危険木伐採 令和3年2月1日	西牟婁郡上富田町岩田字王子之谷3108番地 宗教法人　岩田神社	上富田町教育委員会教育長	ト 危険木の伐採		和歌山県教育委員会
26	文第04160001号の26 令和3年2月18日	史跡　高野参詣道 (町石道)	道路補修 令和3年2月5日	伊都郡九度山町大字慈尊院字東堀16番地1地先 和歌山県	和歌山県知事	ハ 道路改修		和歌山県教育委員会
27	文第04160001号の27 令和3年3月1日	史跡　高野参詣道 (町石道)	鉄蓋取替・道路復旧 令和3年2月22日	伊都郡高野町高野山568・737 高野町	西日本電信電話株式会社和歌山支店長	ホ・ハ		和歌山県教育委員会
28	文第04160001号の28	天然記念物 ヤマネ	生息調査 令和3年3月8日	県内一円	和歌山県知事	リ 生息調査		和歌山県教育委員会
29	文第04160001号の29 令和3年3月12日	史跡　金剛峯寺境内 (大門地区)	看板撤去 令和3年3月5日	伊都郡高野町高野山地内 宗教法人　金剛峯寺	和歌山県知事	ヘ 看板撤去		和歌山県教育委員会
30	文第04160001号の30 令和3年3月12日	史跡　金剛峯寺境内 (町石道)	看板撤去 令和3年3月8日	伊都郡かつらぎ町上天野地内 かつらぎ町	和歌山県知事	ヘ 看板撤去		和歌山県教育委員会
31	和文第205号 令和2年6月25日	史跡　和歌山城	ベンチの撤去 令和2年6月8日	和歌山市一番丁3番地 和歌山市	和歌山城整備企画課	ハ		和歌山市
32	和文第359号 令和2年8月24日	名勝　和歌の浦	給水管の復旧 令和2年8月20日	和歌山市和歌浦中3丁目1057 和歌山県	公園緑地課	ハ		和歌山市

国指定記念物現状変更許可（権限委譲）一覧 3

No.	文書番号 日付	記念物名	申請理由 申請日	場所 所有者など	申請者	権限委任	指示内容	許可権者
33	和文第 620 号 令和３年１月４日	史跡　和歌山城	森林整備 令和２年 12 月 22 日	和歌山市一番丁３番地 和歌山市	和歌山城整備企画課	ト		和歌山市
34	和文第 655 号 令和３年１月 18 日	史跡　上野廃寺跡	樹木の伐採 令和３年１月 13 日	和歌山市上野字梨畑段 536 番地 和歌山県	和歌山県教育委員会	ト		和歌山市
35	和文第 658 号 令和３年１月 25 日	史跡　和歌山城	竹灯籠の設置 令和３年１月 19 日	和歌山市一番丁３番地 和歌山市	和歌山城整備企画課	ハ		和歌山市
36	和文第 666 号 令和３年１月 22 日	名勝　和歌の浦	樹木の伐採 令和３年１月 20 日	和歌山市和歌浦２丁目１～22 和歌山県	和歌山県	ト		和歌山市
37	和文第 739 号 令和３年２月 22 日	史跡　和歌山城	舞台等設置 令和３年２月 22 日	和歌山市一番丁３番地 和歌山市	ＮＡＫＡＹＡＭＡ ＳＯＵＮＤＣＡＰＥ2020 実行委員会	ハ		和歌山市
38	和文第 778 号 令和３年３月 15 日	史跡　和歌山城	舞台等の設置 令和３年３月９日	和歌山市一番丁３番地 和歌山市	和歌山城整備企画課	ハ		和歌山市
39	和文第 848 号 令和３年３月 29 日	史跡　和歌山城	自動販売機の設置 令和３年３月 29 日	和歌山市一番丁３番地 和歌山市	和歌山市観光協会	ハ		和歌山市
40	文記生学習第 106001 号 令和３年３月４日	史跡　紀伊国分寺跡	木製ベンチ設置・撤去 令和３年２月 25 日	紀の川市東国分 紀の川市	紀の川市	ハ		紀の川市教育委員会
41	田教文第 32 号の２ 令和２年４月 18 日	史跡　熊野参詣道（大辺路） 名勝　南方熊楠の風景地（岡崎神社）	配電盤の取替改修 令和３年４月 12 日	田辺市東陽 655 宗）岡崎神社	宗）岡崎神社代表役員	ハ		田辺市教育委員会
42	田教文第 116 号の２ 令和２年７月 22 日	史跡　熊野参詣道（大辺路） 名勝　南方熊楠の風景地（岡崎神社）	雨冷砂の設置 令和２年７月 22 日	田辺市東陽 655 宗）岡崎神社	宗）岡崎神社代表役員	ハ		田辺市教育委員会
43	田教文第 186 号の２ 令和２年 11 月 11 日	史跡　熊野三山（熊野本宮大社境内）	仮設渡り廊下・階段・折畳用仮設テント等の設置 令和２年 11 月 11 日	田辺市本宮町本宮１番地、101 番地、142 番地ほか、1113 番地、1124 番地 宗）熊野本宮大社	宗）熊野本宮大社代表役員	ハ		田辺市教育委員会
44	田教文第 294 号の２ 令和２年 12 月 19 日	名勝　南方熊楠の風景地（須佐神社）	配電線支持物の撤去 令和２年 12 月 17 日	田辺市中万呂字天王代５番１、５番４ 宗）須佐神社	関西電力送配電株式会社和歌山支社 支社長	ヘ		田辺市教育委員会
45	田教文第 271 号の２ 令和３年３月 29 日	史跡　熊野参詣道（大辺路） 名勝　南方熊楠の風景地（岡崎神社）	ボールの撤去 令和３年３月 29 日	田辺市東陽 655 番 宗）岡崎神社	南紀みらい株式会社　代表取締役	ヘ		田辺市教育委員会

県指定記念物現状変更許可一覧

No.	文書番号 日付	記念物名	申請理由 申請日	場所 所有者など	申請者	指示内容
1	文第04160002号 令和2年4月24日	天然記念物 奥の院の大杉林	危険木伐採 令和2年4月1日	伊都郡高野町高野山553・554番地 宗教法人　金剛峯寺	宗教法人　金剛峯寺 代表役員	許可
2	文第04160002号の2 令和2年5月25日	天然記念物 絶目の老樹	消毒・剪定等 令和2年5月1日	日高郡美浜町和田1788番地1 宗教法人　御崎神社	宗教法人　御崎神社 代表役員・責任総代	許可
3	文第04160002号の3 令和2年5月20日	史跡 切部王子跡	誘導看板設置 令和2年5月14日	日高郡印南町西ノ地328番地 宗教法人　切目神社	宗教法人　切目神社 総代長	許可
4	文第04160002号の4 令和2年5月27日	名勝 藤崎弁天	弁天堂修理工事 令和2年5月12日	紀の川市藤崎171番地、172番地 紀の川市	紀の川市長	許可
5	文第04160002号の5 令和2年6月4日	天然記念物 下中島の大イチョウ	樹木保存措置 令和2年6月1日	岩出市中島 個人	岩出市長	許可
6	文第04160002号の6 令和2年6月10日	史跡 中山王子跡	樹木枝払い 令和2年5月14日	日高郡印南町島田2916番地 宗教法人　中山王子神社	関西電力送配電株式会社 和歌山支社　支社長	許可
7	文第04160002号の7 令和2年7月1日	天然記念物 奥の院の大杉林	危険木伐採 令和2年6月15日	伊都郡高野町高野山553 宗教法人　金剛峯寺	宗教法人　金剛峯寺 代表役員	許可
8	文第04160002号の8 令和2年7月7日	史跡 エルトゥールル号事件 関連遺跡群	安全柵設置 令和2年6月25日	東牟婁郡串本町樫野1030番地5 串本町	串本町長	許可
9	文第04160002号の9 令和2年7月8日	史跡 和歌の浦	三断橋修理 令和2年6月8日	和歌山市和歌浦中地先 国土交通省（管理者：和歌山県）	和歌山県知事	許可
10	文第04160002号の10 令和2年7月13日	史跡 中山王子跡	石積み修繕 令和2年8月4日	日高郡印南町島田2916番地 宗教法人　中山王子神社	宗教法人　中山王子神社 代表役員	許可
11	文第04160002号の11 令和2年8月20日	名勝 和歌の浦	花壇等撤去及び舗装 令和2年7月16日	和歌山市和歌浦中3丁目地内 国土交通省（管理者：和歌山県）	和歌山県知事	許可
12	文第04160002号の12 令和2年8月20日	名勝 和歌の浦	護岸石積み復旧 令和2年7月3日	和歌山市和歌浦中3丁目地内 国土交通省（管理者：和歌山県）	和歌山県知事	許可 （実施せず終了）
13	文第04160002号の13 令和2年9月3日	天然記念物 友が島深蛇池湿地帯 植物群落	植生調査 令和2年8月18日	和歌山市加太 和歌山市	和歌山県知事	許可
14	文第04160002号の14 令和2年9月8日	天然記念物 長保寺の林叢	支障木伐採 令和2年8月27日	海南市下津町上691番1 宗教法人　長保寺	関西電力送配電株式会社 和歌山支社　支社長	許可
15	文第04160002号の15 令和2年9月24日	天然記念物 オオダイガハラサンショウウオ	分布・生息調査 令和2年9月16日	県全域	個人	許可
16	文第04160002号の16 令和2年11月20日	史跡 船戸山古墳群	支障木伐採 令和2年11月11日	岩出市船戸200番3 岩出市	岩出市長	許可
17	文第04160002号の17 令和2年12月24日	名勝 和歌の浦	仮設路設置 令和2年12月15日	和歌山市和歌浦中3丁目地内 国土交通省（管理者：和歌山県）	和歌山県知事	許可
18	文第04160002号の18 令和2年8月20日	名勝 和歌の浦	建物撤去 令和2年12月15日	和歌山市和歌浦中3丁目地内 国土交通省（管理者：和歌山県）	和歌山県知事	許可
19	文第04160002号の19 令和3年1月22日	名勝 和歌の浦	仮設路設置 令和3年1月7日	和歌山市和歌浦中3丁目地内 国土交通省（管理者：和歌山県）	和歌山県知事	許可
20	文第04160002号の20 令和3年2月8日	名勝 藤崎弁天	支障雑木伐採 令和3年2月3日	紀の川市藤崎171番地、172番地 紀の川市	紀の川市長	許可
21	文第04160002号の21 令和3年2月26日	天然記念物 丹生地蔵堂のイチョウ	剪定 令和3年2月25日	日高郡みなべ町北道字丹川40 北道区	みなべ町長	許可
22	文第04160002号の22 令和3年3月1日	史跡 所叙王子跡	発掘調査 令和3年2月22日	海南市下津町橘本779番地 宗教法人　橘本神社	海南市長	許可
23	文第04160002号の23 令和3年3月16日	史跡 福勝寺境内 （熊野参詣道　紀伊路）	落石防止工事 令和3年2月26日	海南市下津町橘本字岩屋谷 岩屋山　福勝寺	和歌山県知事	許可

埋蔵文化財関係届出等件数一覧

文化財保護法根拠条文	指示内容等	道路	鉄道	河川	ダム	学校	住宅	個人住宅	工場	店舗	兼用住宅	その他建物	宅地造成	土地区画整理	公園造成	水道	ガス等	農業関係	土砂採取	その他開発	保存目的	学術目的	遺跡整備	計
第93条	発掘調査					1	3	34	2	2		8	16							5				71
	工事立会						4	163	20	4		14	4				24			21				254
	慎重工事						10	109	1	2	2	14	1				119			16				274
	その他							3				1								1				5
第94条	発掘調査	15		2			1					2		2			1	3		3				29
	工事立会	6				2						2				1	18	1		18				48
	慎重工事	4		1								4					7		1	17				34
	その他	3												1										4
合計		28	0	3	0	3	18	309	23	8	2	45	21	3	0	1	169	4	1	81	0	0	0	719
第92条	試掘確認調査																							0
	本発掘調査	2				1	1					2	3											9
第99条	試掘確認調査	2				1	1	10	2	2	1	3	15								1		1	39
	本発掘調査							1																1
合計		4	0	0	0	2	2	11	2	2	1	5	18	0	0	0	0	0	0	0	1	0	1	49

県内市町村埋蔵文化財関係届出件数一覧

市町村名	発掘の届出・通知				発掘調査の届出・報告		市町村名	発掘の届出・通知				発掘調査の届出・報告	
	第93条	増減	第94条	増減	第92条	第99条		第93条	増減	第94条	増減	第92条	第99条
和歌山市	307	▲21	22	▲6	8	23	日高町	4	▲3	2	1	1	－
海南市	30	4	10	7	1	5	由良町	2	2	0	0	－	－
紀美野町	5	1	0	6	－	－	日高川町	6	▲7	3	1	－	－
紀の川市	20	3	3	0	－	4	印南町	2	0	2	0	－	－
岩出市	33	▲5	9	0	－	－	みなべ町	18	6	2	2	－	－
橋本市	14	4	0	2	－	－	田辺市	47	16	7	1	1	8
九度山町	0	▲1	1	▲1	－	－	白浜町	1	1	0	0	－	－
高野町	7	2	5	1	－	1	上富田町	5	▲1	2	▲2	－	－
かつらぎ町	20	▲4	5	▲2	－	－	すさみ町	1	1	3	2	1	－
有田市	25	▲15	1	1	－	－	串本町	1	▲1	1	0	1	－
有田川町	25	7	3	▲1	－	3	新宮市	9	▲2	1	▲6	－	－
湯浅町	1	0	0	▲1	－	－	那智勝浦町	0	0	1	▲2	－	－
広川町	3	3	0	0	－	－	太地町	0	0	0	0	－	－
御坊市	30	15	16	8	－	4	古座川町	0	▲1	0	0	－	－
美浜町	8	2	10	3	－	－	北山村	0	0	0	0	－	－

合計	624	67	109	35	13	48

※市町村名…専門職員配備（令和２年度）

埋蔵文化財発掘の届出（文化財保護法第93条）一覧 1

No.	届出等の種類 根拠法令	遺跡の名称	時代・種類 所在地	届出等の日付	県教育委員会による処理 文書番号 指示の日付	県教育委員会による処理 指示事項
1	工事等の届出 第93条	関戸遺跡	弥生～室町、散布地 和歌山市関戸3丁目7-33	令和2年3月25日	文第04090010号 令和2年4月9日	慎重工事
2	工事等の届出 第93条	和歌山城跡	近世、城館跡 和歌山市七番丁24	令和2年3月31日	文第04090010号の2 令和2年4月9日	慎重工事
3	工事等の届出 第93条	岡村遺跡	縄文～奈良、集落跡 海南市岡田字六拾石178-17の一部	令和2年3月30日	文第04090010号の3 令和2年4月9日	慎重工事
4	工事等の届出 第93条	且来Ⅵ遺跡	弥生～奈良、集落跡 海南市且来字石丁39番1の一部	令和2年3月25日	文第04090010号の4 令和2年4月9日	浄化槽立会
5	工事等の届出 第93条	椒浜遺跡	古墳、散布地 有田市初島町浜1000	令和2年3月31日	文第04090010号の5 令和2年4月9日	慎重工事
6	工事等の届出 第93条	岩内Ⅲ遺跡	古墳、集落、古墳群 御坊市岩内850-9他	令和2年4月3日	文第04090010号の6 令和2年4月9日	確認調査
7	工事等の届出 第93条	東郷遺跡	弥生、集落跡 御坊市藤田町藤井1832-5	令和2年4月7日	文第04090010号の7 令和2年4月9日	工事立会
8	工事等の届出 第93条	天満Ⅰ遺跡	縄文～室町、集落跡 有田郡有田川町大字天満字宮ノ前568-2、571-1の一部、569-1の一部、569-2の一部、570-1の一部	令和2年4月6日	文第04090010号の8 令和2年4月9日	慎重工事
9	工事等の届出 第93条	藤並地区遺跡	先土器～鎌倉、集落跡 有田郡有田川町水尻1221番1	令和2年4月6日	文第04090010号の9 令和2年4月9日	慎重工事
10	工事等の届出 第93条	和歌山城跡	近世、城館跡 和歌山市北汀丁13	令和2年4月6日	文第04090010号の10 令和2年4月16日	慎重工事
11	工事等の届出 第93条	鳴神Ⅳ遺跡	弥生～江戸、散布地 和歌山市秋月93番地43	令和2年4月6日	文第04090010号の11 令和2年4月16日	慎重工事
12	工事等の届出 第93条	井辺遺跡	弥生、散布地 和歌山市津秦字福城221番5、222番4	令和2年4月7日	文第04090010号の12 令和2年4月16日	浄化槽立会
13	工事等の届出 第93条	山口遺跡	弥生～平安、集落跡 和歌山市谷字鳥居前106-2	令和2年4月2日	文第04090010号の13 令和2年4月16日	慎重工事
14	工事等の届出 第93条	晒山古墳群	古墳、古墳群 和歌山市大谷831-62	令和2年4月3日	文第04090010号の14 令和2年4月16日	慎重工事
15	工事等の届出 第93条	晒山古墳群	古墳、古墳群 和歌山市大谷831-137	令和2年4月3日	文第04090010号の15 令和2年4月16日	慎重工事
16	工事等の届出 第93条	木ノ本Ⅰ遺跡	散布地 和歌山市西庄字芝72番	令和2年4月6日	文第04090010号の16 令和2年4月16日	確認調査
17	工事等の届出 第93条	田倉崎Ⅱ遺跡	散布地 和歌山市加太字大崎91	令和2年4月7日	文第04090010号の17 令和2年4月16日	慎重工事
18	工事等の届出 第93条	木ノ本Ⅲ遺跡	平安～鎌倉時代、散布地 和歌山市木ノ本字石橋566-2	令和2年4月8日	文第04090010号の18 令和2年4月16日	確認調査
19	工事等の届出 第93条	木本小学校Ⅱ遺跡	古墳、散布地 和歌山市木ノ本314-1	令和2年4月9日	文第04090010号の19 令和2年4月16日	慎重工事
20	工事等の届出 第93条	木本小学校Ⅰ遺跡	古墳、散布地 和歌山市木ノ本字今善堀137番1、137番2	令和2年4月10日	文第04090010号の20 令和2年4月16日	慎重工事
21	工事等の届出 第93条	岡田Ⅱ遺跡	弥生～中世、散布地 紀の川市下井阪84-1、484-4	令和2年4月9日	文第04090010号の21 令和2年4月16日	本発掘：道路用地部分 工事立会：境界コンクリート及びコンクリート擁壁部分
22	工事等の届出 第93条	西飯降Ⅱ遺跡	縄文～古代、散布地 伊都郡かつらぎ町西飯降177番6	令和2年4月13日	文第04090010号の22 令和2年4月16日	慎重工事
23	工事等の届出 第93条	友田町遺跡	弥生～平安、集落跡？ 和歌山市友田町五丁目42	令和2年4月10日	文第04090010号の23 令和2年4月22日	慎重工事
24	工事等の届出 第93条	鳴神Ⅴ遺跡	弥生～平安、散布地 和歌山市秋月276、274-1、278、279、272-1	令和2年4月10日	文第04090010号の24 令和2年4月22日	慎重工事
25	工事等の届出 第93条	山東中遺跡	古墳、散布地 和歌山市山東中字中上121番6	令和2年4月6日	文第04090010号の25 令和2年4月23日	浄化槽立会
26	工事等の届出 第93条	鳴神Ⅴ遺跡	弥生～平安、散布地 和歌山市秋月字飯垣272番1の一部　外16筆	令和2年4月10日	文第04090010号の26 令和2年4月23日	慎重工事
27	工事等の届出 第93条	目良遺跡	弥生～平安、散布地 田辺市目良1597-8	令和2年4月16日	文第04090010号の27 令和2年4月23日	工事立会
28	工事等の届出 第93条	西の獅遺跡	縄文～中世、散布地 紀の川市貴志川町岸宮字宮西1243番5	令和2年4月4日	文第04090010号の28 令和2年4月23日	工事立会
29	工事等の届出 第93条	猿岡山城跡	近世、城館跡 紀の川市粉河4801番24	令和2年4月13日	文第04090010号の29 令和2年4月23日	工事立会
30	工事等の届出 第93条	鳴神Ⅱ遺跡	弥生～平安、用水路跡 和歌山市鳴神字東前507番1	令和2年4月13日	文第04090010号の30 令和2年4月22日	擁壁5立会
31	工事等の届出 第93条	亀川遺跡	弥生、散布地 海南市且来字大峰778-11	令和2年4月20日	文第04090010号の31 令和2年4月22日	慎重工事
32	工事等の届出 第93条	福田下遺跡	縄文、中世、散布地 海草郡紀美野町福田字澤110-1	令和2年3月23日	文第04090010号の32 令和2年4月22日	慎重工事
33	工事等の届出 第93条	福田下遺跡	縄文、中世、散布地 海草郡紀美野町福田字澤110-1	令和2年4月6日	文第04090010号の33 令和2年4月22日	慎重工事
34	工事等の届出 第93条	チョウ塚遺跡	弥生～古墳、散布地 紀の川市打田字上芝128番2	令和2年4月9日	文第04090010号の34 令和2年4月22日	慎重工事
35	工事等の届出 第93条	金剛峯寺遺跡	平安～、寺院跡 伊都郡高野町高野山字谷上112、116、117、183-2	令和2年4月22日	文第04090010号の35 令和2年4月22日	慎重工事
36	工事等の届出 第93条	崎山遺跡	弥生、散布地 日高郡印南町大字島田字下麗芝1822	令和2年4月14日	文第04090010号の36 令和2年4月22日	工事立会
37	工事等の届出 第93条	八丁田圃遺跡	縄文～鎌倉、散布地 田辺市秋津町266-7、8	令和2年4月20日	文第04090010号の37 令和2年4月22日	浄化槽立会
38	工事等の届出 第93条	府中Ⅳ遺跡	弥生～奈良、鎌倉　集落跡 和歌山市府中324-22、324-24	令和2年4月13日	文第04090010号の38 令和2年4月30日	浄化槽立会

埋蔵文化財発掘の届出（文化財保護法第 93 条）一覧 2

No.	届出等の種類 提出先	遺跡の名称	時代・種類 所在地	届出等の日付	私教育委員会による処理 文書番号 指示の日付	指示事項
39	工事等の届出 第93条	宇田森遺跡	弥生（中期～後期）、集落跡 和歌山県紀ノ川市 18 番 14	令和 2 年 4 月 7 日	文第 04090010 号の 39 令和 2 年 4 月 30 日	浄化槽立会
40	工事等の届出 第93条	井辺遺跡	弥生、散布地 和歌山市神前字北丁長 282-4	令和 2 年 4 月 17 日	文第 04090010 号の 40 令和 2 年 4 月 30 日	浄化槽立会
41	工事等の届出 第93条	井辺遺跡	弥生、散布地 和歌山市神前字前根田 17-7	令和 2 年 4 月 17 日	文第 04090010 号の 41 令和 2 年 4 月 30 日	浄化槽立会
42	工事等の届出 第93条	山口遺跡	弥生～平安、集落跡 和歌山市谷字池尻 24 番 1	令和 2 年 4 月 20 日	文第 04090010 号の 42 令和 2 年 4 月 30 日	確認調査
43	工事等の届出 第93条	鷺ノ森遺跡	弥生～江戸、散布地 和歌山市西ノ庄 17 の一部	令和 2 年 4 月 21 日	文第 04090010 号の 43 令和 2 年 4 月 30 日	建物基礎部分工事立会
44	工事等の届出 第93条	木ノ本B遺跡	縄文時代、平安～鎌倉時代、散布地 和歌山市木ノ本字村ノ中 1036 番 7	令和 2 年 4 月 20 日	文第 04090010 号の 44 令和 2 年 5 月 7 日	慎重工事
45	工事等の届出 第93条	木ノ本B遺跡	縄文時代、平安～鎌倉時代、散布地 和歌山市木ノ本字村ノ中 1036 番 1	令和 2 年 4 月 20 日	文第 04090010 号の 45 令和 2 年 5 月 7 日	慎重工事
46	工事等の届出 第93条	西庄遺跡	古墳～平安、散布地 和歌山市西庄 596-1	令和 2 年 4 月 23 日	文第 04090010 号の 46 令和 2 年 5 月 7 日	工事立会
47	工事等の届出 第93条	宇田森遺跡	弥生（中期～後期）、集落跡 和歌山市宇田森字神ノ木 47 番 1 の一部、60 番の一部、水路の一部	令和 2 年 4 月 22 日	文第 04090010 号の 47 令和 2 年 5 月 7 日	慎重工事
48	工事等の届出 第93条	和佐中遺跡	散布地 和歌山市下和佐 79 地先、76-2	令和 2 年 4 月 23 日	文第 04090010 号の 48 令和 2 年 5 月 7 日	慎重工事
49	工事等の届出 第93条	太田・黒田遺跡、 太田城跡	弥生～古墳、集落跡　　安土桃山、城館跡 和歌山市黒田 167-1	令和 2 年 4 月 24 日	文第 04090010 号の 49 令和 2 年 5 月 7 日	確認調査
50	工事等の届出 第93条	平の下遺跡	散布地 和歌山市西庄字土井 494-17	令和 2 年 4 月 24 日	文第 04090010 号の 50 令和 2 年 5 月 7 日	慎重工事
51	工事等の届出 第93条	冨蔵B遺跡	古墳～室町、散布地 和歌山市冨蔵字布川 1264-4 の一部、1264-5 の一部	令和 2 年 4 月 28 日	文第 04090010 号の 51 令和 2 年 5 月 7 日	浄化槽立会
52	工事等の届出 第93条	粉河寺遺跡	奈良～?、寺院 紀の川市粉河 2787	令和 2 年 4 月 16 日	文第 04090010 号の 52 令和 2 年 5 月 7 日	工事立会
53	工事等の届出 第93条	藤並地区遺跡	先土器～鎌倉、集落跡 有田郡有田川町大字水尻字古畑 435-6	令和 2 年 4 月 21 日	文第 04090010 号の 53 令和 2 年 5 月 7 日	慎重工事
54	工事等の届出 第93条	蛭田坪遺跡	弥生～古墳、散布地 御坊市湯川町小松原字九反坪 529 番 1	令和 2 年 4 月 16 日	文第 04090010 号の 54 令和 2 年 5 月 7 日	確認調査
55	工事等の届出 第93条	東吉田遺跡	弥生～近代、散布地 日高郡みなべ町南道 282-4	令和 2 年 4 月 17 日	文第 04090010 号の 55 令和 2 年 5 月 7 日	工事立会
56	工事等の届出 第93条	木ノ本B遺跡、笹 山古墳群	平安～鎌倉時代、散布地　／　古墳、古墳群 和歌山市木ノ本 699-5	令和 2 年 5 月 1 日	文第 04090010 号の 56 令和 2 年 5 月 11 日	慎重工事
57	工事等の届出 第93条	津泉B遺跡	弥生～鎌倉、集落跡 和歌山市紀伊字前田内 467 番 8	令和 2 年 5 月 1 日	文第 04090010 号の 57 令和 2 年 5 月 11 日	浄化槽立会
58	工事等の届出 第93条	岡田B遺跡	弥生～中世、散布地 紀の川市西井坂字北井 211 の一部	令和 2 年 5 月 1 日	文第 04090010 号の 58 令和 2 年 5 月 11 日	浄化槽立会
59	工事等の届出 第93条	岡田B遺跡	弥生～中世、散布地 紀の川市下井坂字西屋内 7 番 8	令和 2 年 5 月 7 日	文第 04090010 号の 59 令和 2 年 5 月 11 日	浄化槽立会
60	工事等の届出 第93条	蛭田坪遺跡	弥生～古墳、散布地 御坊市湯川町小松原字九反坪 530-4、530-5	令和 2 年 4 月 28 日	文第 04090010 号の 60 令和 2 年 5 月 11 日	浄化槽立会
61	工事等の届出 第93条	田辺城下町遺跡	古墳、江戸　散布地 田辺市今福町 37 番	令和 2 年 5 月 7 日	文第 04090010 号の 61 令和 2 年 5 月 11 日	工事立会
62	工事等の届出 第93条	射矢の谷遺跡	弥生、散布地 西牟婁郡上富田町岡 509-1	令和 2 年 4 月 20 日	文第 04090010 号の 62 令和 2 年 5 月 11 日	慎重工事
63	工事等の届出 第93条	木ノ本B遺跡	縄文時代、平安～鎌倉時代、散布地 和歌山市木ノ本字東上田 604 番 1	令和 2 年 4 月 27 日	文第 04090010 号の 63 令和 2 年 5 月 13 日	L型擁壁工事立会
64	工事等の届出 第93条	秋月遺跡	弥生～平安、散布地 和歌山市有家 118-42	令和 2 年 5 月 7 日	文第 04090010 号の 64 令和 2 年 5 月 13 日	慎重工事
65	工事等の届出 第93条	西古礼遺跡	弥生、散布地 和歌山市古礼 952 の一部、954、955	令和 2 年 5 月 11 日	文第 04090010 号の 65 令和 2 年 5 月 13 日	確認調査
66	工事等の届出 第93条	井辺遺跡	弥生、散布地 和歌山市井辺字野元 208-13	令和 2 年 5 月 11 日	文第 04090010 号の 66 令和 2 年 5 月 13 日	浄化槽立会
67	工事等の届出 第93条	井辺遺跡	弥生、散布地 和歌山市井辺字野元 208-14	令和 2 年 5 月 11 日	文第 04090010 号の 67 令和 2 年 5 月 13 日	浄化槽立会
68	工事等の届出 第93条	井辺遺跡	弥生、散布地 和歌山市井辺字野元 208-15	令和 2 年 5 月 11 日	文第 04090010 号の 68 令和 2 年 5 月 13 日	浄化槽立会
69	工事等の届出 第93条	根来寺遺跡	平安～中世、近世、寺院跡 岩出市根来字岡尻 1726 番外 5 筆	令和 2 年 4 月 20 日	文第 04090010 号の 69 令和 2 年 5 月 13 日	工事立会
70	工事等の届出 第93条	根来寺遺跡	平安～中世、近世、寺院跡 岩出市堂上字東谷 660 番 2、683 番	令和 2 年 4 月 28 日	文第 04090010 号の 70 令和 2 年 5 月 13 日	確認調査
71	工事等の届出 第93条	天田古墳群	古墳、古墳群 御坊市塩屋町北塩屋字南廣 245 番地	令和 2 年 4 月 21 日	文第 04090010 号の 71 令和 2 年 5 月 13 日	工事立会
72	工事等の届出 第93条	平の下遺跡	散布地 和歌山市西庄字土井 467 番 2、468 番 1 の一部、498 番 4、492 番 1	令和 2 年 4 月 30 日	文第 04090010 号の 72 令和 2 年 5 月 15 日	確認調査
73	工事等の届出 第93条	津泉遺跡	弥生、散布地 和歌山市津泉 104	令和 2 年 5 月 12 日	文第 04090010 号の 73 令和 2 年 5 月 15 日	慎重工事
74	工事等の届出 第93条	山東中遺跡	古墳、散布地 和歌山市山東中 121-6、190-1	令和 2 年 5 月 12 日	文第 04090010 号の 74 令和 2 年 5 月 15 日	慎重工事
75	工事等の届出 第93条	井辺遺跡	弥生、散布地 和歌山市神前 23、24-1、25	令和 2 年 5 月 12 日	文第 04090010 号の 75 令和 2 年 5 月 15 日	慎重工事

埋蔵文化財発掘の届出（文化財保護法第93条）一覧 3

№	届出等の種類 根拠法令	遺跡の名称	時代・種類 所在地	届出等の日付	県教育委員会による処理	
					文書番号 指示の日付	指示事項
76	工事等の届出 第93条	平井遺跡	弥生～中世、散布地 和歌山市平井字東垣内205-1、206-1	令和2年5月12日	文第04090010号の76 令和2年5月15日	浄化槽立会
77	工事等の届出 第93条	鳴神Ⅴ遺跡	弥生～平安、散布地 和歌山市秋月字壇ノ内306番1	令和2年5月13日	文第04090010号の77 令和2年5月15日	慎重工事
78	工事等の届出 第93条	中山屋敷跡	中世、城館跡 海南市大野中字馬場370、371	令和2年4月28日	文第04090010号の78 令和2年5月15日	浄化槽立会
79	工事等の届出 第93条	佐野遺跡	弥生～古墳、散布地 新宮市佐野字井関後1432-3、1432-6の各一部	令和2年5月7日	文第04090010号の79 令和2年5月15日	浄化槽立会
80	工事等の届出 第93条	岩橋千塚古墳群井辺前山地区	古墳、古墳群 和歌山市森小手穂字堂ノ西900-8、900-13、寺内字堂ノ西410-5	令和2年5月1日	文第04090010号の80 令和2年5月25日	慎重工事
81	工事等の届出 第93条	楠見遺跡	旧石器、古墳、散布地 和歌山市大谷字鶴ノ内343番、345番1の一部	令和2年5月15日	文第04090010号の81 令和2年5月25日	浄化槽立会
82	工事等の届出 第93条	西田井遺跡	弥生～中世、集落跡 和歌山市北字前田229番8の一部、229番9、229番10、229番11の一部、229番12	令和2年5月14日	文第04090010号の82 令和2年5月25日	浄化槽立会
83	工事等の届出 第93条	根来寺遺跡	平安～中世、近世、寺院跡 岩出市根来字桐尾1749番1、1749番7、1751番2	令和2年5月14日	文第04090010号の83 令和2年5月25日	確認調査
84	工事等の届出 第93条	下佐々Ⅲ遺跡	縄文、古代～中世、散布地 海草郡紀美野町下佐々字軽戸瀬1008-1	令和2年5月12日	文第04090010号の84 令和2年5月25日	浄化槽立会
85	工事等の届出 第93条	小松原Ⅱ遺跡	弥生～中世、集落 御坊市湯川町小松原380-19	令和2年5月7日	文第04090010号の85 令和2年5月25日	浄化槽立会
86	工事等の届出 第93条	加尾遺跡	中世、集落跡 宇立遺跡	令和2年5月7日	文第04090010号の86 令和2年5月25日	慎重工事
87	工事等の届出 第93条	宇立遺跡	鎌倉、散布地 田辺市鮎川字宇立748-7	令和2年5月12日	文第04090010号の87 令和2年5月25日	工事立会
88	工事等の届出 第93条	椒浜遺跡	古墳、散布地 有田市初島町浜1000	令和2年5月18日	文第04090010号の88 令和2年5月28日	工事立会
89	工事等の届出 第93条	和田Ⅱ遺跡	弥生、集落？ 日高郡美浜町大字和田1091番地1	令和2年5月14日	文第04090010号の89 令和2年5月28日	工事立会
90	工事等の届出 第93条	西飯降Ⅱ遺跡	縄文～古代、散布地 伊都郡かつらぎ町大字西飯降字隠井121-1	令和2年5月15日	文第04090010号の90 令和2年5月28日	工事立会
91	工事等の届出 第93条	亀川遺跡	弥生～古墳、集落跡 海南市且来220	令和2年5月18日	文第04090010号の91 令和2年5月28日	工事立会
92	工事等の届出 第93条	田辺城下町遺跡	古墳、江戸、散布地 田辺市中屋敷町74番	令和2年5月21日	文第04090010号の92 令和2年5月28日	工事立会
93	工事等の届出 第93条	田辺城下町遺跡	古墳、江戸、散布地 田辺市湊1172-1	令和2年5月18日	文第04090010号の93 令和2年5月28日	工事立会
94	工事等の届出 第93条	鳴神Ⅱ遺跡	弥生～平安、用水路跡 和歌山市鳴神字田殿42番1	令和2年5月8日	文第04090010号の94 令和2年5月28日	工事立会 （1、2番擁壁部分）
95	工事等の届出 第93条	津秦Ⅱ遺跡	弥生～鎌倉、集落跡 和歌山市井辺字今薗10-11、津秦字青田206-12	令和2年5月15日	文第04090010号の95 令和2年5月28日	慎重工事
96	工事等の届出 第93条	府中遺跡	縄文～平安、散布地 和歌山市府中1099-7、1099-8、1103-1、1102、1101、1104、1105、1106、1107、1108、1109、1111、1110、1112-1	令和2年5月21日	文第04090010号の96 令和2年5月28日	慎重工事
97	工事等の届出 第93条	府中遺跡	縄文～平安、散布地 和歌山市府中1099-7、1099-8、1103-1、1102、1101、1104、1105、1106、1107、1108、1109、1111、1110、1112-1	令和2年5月21日	文第04090010号の97 令和2年5月28日	慎重工事
98	工事等の届出 第93条	木ノ本Ⅱ遺跡	縄文時代、平安～鎌倉時代、散布地 和歌山市木ノ本字村ノ中1036番11	令和2年5月21日	文第04090010号の98 令和2年5月28日	慎重工事
99	工事等の届出 第93条	木ノ本Ⅱ遺跡	縄文時代、平安～鎌倉時代、散布地 和歌山市木ノ本字村ノ中1036番10	令和2年5月21日	文第04090010号の99 令和2年5月28日	慎重工事
100	工事等の届出 第93条	宇田森遺跡	弥生（中期～後期）、集落跡 和歌山市島字名倉18番3、18番5	令和2年5月22日	文第04090010号の100 令和2年6月2日	浄化槽立会
101	工事等の届出 第93条	中飯降遺跡	弥生～中世、散布地 伊都郡かつらぎ町大字中飯降字北浦西271番1の一部	令和2年5月26日	文第04090010号の101 令和2年6月2日	浄化槽立会
102	工事等の届出 第93条	吉原御坊跡	中世～近世、寺院跡 日高郡美浜町大字吉原字尾ノ上212番	令和2年5月22日	文第04090010号の102 令和2年6月2日	工事立会
103	工事等の届出 第93条	和田Ⅱ遺跡	古墳、散布地 日高郡美浜町大字和田1090番地、1091番地1	令和2年5月27日	文第04090010号の103 令和2年6月2日	工事立会
104	工事等の届出 第93条	中山王子跡、榎木城跡	平安、王子跡 中世、城跡 日高郡印南町大字島田字上榎峠2931番1	令和2年5月14日	文第04090010号の104 令和2年6月2日	慎重工事
105	工事等の届出 第93条	東吉田遺跡	弥生～近代、散布地 日高郡みなべ町芝字矢谷812番10	令和2年6月1日	文第04090010号の105 令和2年6月2日	慎重工事
106	工事等の届出 第93条	西神代遺跡	古墳～平安、散布地 田辺市稲成町字西神代121-14	令和2年5月14日	文第04090010号の106 令和2年6月2日	浄化槽立会
107	工事等の届出 第93条	公文谷遺跡	鎌倉、経塚？ 有田郡広川町大字下津木字公門原969番4	令和2年4月17日	文第04090010号の107 令和2年6月9日	慎重工事
108	工事等の届出 第93条	東大人遺跡	弥生～中世、散布地 御坊市塩屋町南塩屋297番地	令和2年5月25日	文第04090010号の108 令和2年6月9日	工事立会
109	工事等の届出 第93条	堅田遺跡	弥生～古墳初頭、奈良、平安、集落跡、郡衙跡 御坊市湯川町財部641-4、941-5、641-33、712-5	令和2年6月2日	文第04090010号の109 令和2年6月9日	浄化槽立会
110	工事等の届出 第93条	山吹丁遺跡	弥生～古墳、散布地 和歌山市西釘貫丁一丁目3-1、3-2、4-1、4-2	令和2年5月27日	文第04090010号の110 令和2年6月9日	慎重工事

埋蔵文化財発掘の届出（文化財保護法第93条）一覧 4

No.	届出等の種類 根拠法令	遺跡の名称	時代・種類 所在地	届出等の日付	県教育委員会による処理 文書番号 指示の日付	指示事項
111	工事等の届出 第93条	宮ノ尾遺跡	弥生、散布地 西牟婁郡上富田町市ノ瀬字宮ノ尾1108番、1109番2	令和2年5月26日	文第04090010号の111 令和2年6月9日	工事立会
112	工事等の届出 第93条	西国分Ⅱ遺跡	奈良、散布地 岩出市西国分656番1	令和2年6月2日	文第04090010号の112 令和2年6月9日	慎重工事
113	工事等の届出 第93条	荒田遺跡	弥生、中世、散布地 岩出市森244番	令和2年6月2日	文第04090010号の113 令和2年6月9日	慎重工事
114	工事等の届出 第93条	六十谷遺跡	縄文～弥生、散布地 和歌山市六十谷462	令和2年5月29日	文第04090010号の114 令和2年6月11日	工事立会
115	工事等の届出 第93条	山口遺跡	弥生～平安、集落跡 和歌山市谷字鳥居前108番8	令和2年6月2日	文第04090010号の115 令和2年6月11日	慎重工事
116	工事等の届出 第93条	曽根田遺跡	古墳～古代、散布地 和歌山市朝日字曽根田955番1の一部、958番1の一部	令和2年6月2日	文第04090010号の116 令和2年6月11日	浄化槽立会
117	工事等の届出 第93条	府中Ⅲ遺跡	縄文～平安、散布地 和歌山市府中字芝崎991番3、1002番9、1005番の一部	令和2年6月2日	文第04090010号の117 令和2年6月11日	浄化槽立会
118	工事等の届出 第93条	天田古墳群	古墳、古墳群 御坊市塩屋町北塩屋字南裏245番地	令和2年5月27日	文第04090010号の118 令和2年6月11日	工事立会 （支線埋設部分）
119	工事等の届出 第93条	木曽遺跡	弥生、散布地 日高郡日高川町大字小熊字木曽3095番4	令和2年5月29日	文第04090010号の119 令和2年6月11日	慎重工事
120	工事等の届出 第93条	岩田古墳群	古墳、古墳群 西牟婁郡上富田町岩田86-1	令和2年6月5日	文第04090010号の120 令和2年6月16日	工事立会
121	工事等の届出 第93条	吉原遺跡	弥生～平安、散布地 日高郡美浜町大字吉原字大松原958-265	令和2年6月2日	文第04090010号の121 令和2年6月16日	慎重工事
122	工事等の届出 第93条	野田地区遺跡	先土器～中世、寺院跡ほか 有田郡有田川町天満796番1、797番1、410番2地先	令和2年6月10日	文第04090010号の122 令和2年6月16日	慎重工事
123	工事等の届出 第93条	津秦遺跡	弥生、散布地 和歌山市津秦94-1	令和2年6月2日	文第04090010号の123 令和2年6月16日	確認調査
124	工事等の届出 第93条	太田・黒田遺跡、太田城跡	弥生～奈良、集落跡、 安土桃山、城館跡 和歌山市太田4丁目10-13	令和2年6月8日	文第04090010号の124 令和2年6月16日	工事立会
125	工事等の届出 第93条	西庄遺跡	古墳～平安、散布地 和歌山市西庄564-2	令和2年6月3日	文第04090010号の125 令和2年6月16日	慎重工事
126	工事等の届出 第93条	西庄遺跡	古墳～平安、散布地 和歌山市西庄556-4、569-6	令和2年6月3日	文第04090010号の126 令和2年6月16日	慎重工事
127	工事等の届出 第93条	有功遺跡	散布地 和歌山市園部字中前田1492番1の一部	令和2年6月5日	文第04090010号の127 令和2年6月16日	確認調査
128	工事等の届出 第93条	有功遺跡	散布地 和歌山市園部字中前田1492-1の一部	令和2年6月5日	文第04090010号の128 令和2年6月16日	浄化槽立会
129	工事等の届出 第93条	旧吉備中学校校庭遺跡	弥生～鎌倉時代、集落跡 有田郡有田川町大字野田字散穂158番、159番、163番	令和2年6月9日	文第04090010号の129 令和2年6月16日	確認調査
130	工事等の届出 第93条	海神城跡	中世、宮跡 紀の川市北中字曽和402-1、402-2、403-1、404、407	令和2年4月16日	文第04090010号の130 令和2年6月18日	確認調査
131	工事等の届出 第93条	西飯降Ⅱ遺跡	縄文～古代、散布地 伊都郡かつらぎ町大字妙寺字八幡前東1244番1	令和2年6月8日	文第04090010号の131 令和2年6月18日	慎重工事
132	工事等の届出 第93条	岩内Ⅲ遺跡	古墳、集落、古墳群 御坊市岩内850-9、850-10、850-11、850-12、850-14、848-7	令和2年6月11日	文第04090010号の132 令和2年6月18日	慎重工事
133	工事等の届出 第93条	山崎遺跡	古墳～中世、散布地 岩出市備前字石臼44番1	令和2年6月10日	文第04090010号の133 令和2年6月18日	工事立会
134	工事等の届出 第93条	闘鶏神社遺跡	中世、出土地 田辺市湊30-43	令和2年6月8日	文第04090010号の134 令和2年6月18日	工事立会
135	工事等の届出 第93条	田辺城下町遺跡	古墳、江戸、散布地 田辺市湊39-9	令和2年6月8日	文第04090010号の135 令和2年6月18日	工事立会
136	工事等の届出 第93条	田辺城下町遺跡	古墳、江戸、散布地 田辺市湊27-16	令和2年6月8日	文第04090010号の136 令和2年6月18日	工事立会
137	工事等の届出 第93条	鳴神Ⅴ遺跡	弥生～平安、散布地 和歌山市秋月字城ノ内309-4、309-5の一部	令和2年6月5日	文第04090010号の137 令和2年6月18日	工事立会 （基礎掘削及び浄化槽埋設）
138	工事等の届出 第93条	ボッツリ山遺跡	中世、墳墓群、館跡 新宮市新宮7678	令和2年6月4日	文第04090010号の138 令和2年6月18日	工事立会
139	工事等の届出 第93条	有功遺跡	散布地 和歌山市園部字中前田1492-1の一部	令和2年6月5日	文第04090010号の139 令和2年6月19日	慎重工事
140	工事等の届出 第93条	井辺遺跡	弥生、散布地 和歌山市井辺字野元203-27	令和2年6月11日	文第04090010号の140 令和2年6月19日	浄化槽立会
141	工事等の届出 第93条	井辺遺跡	弥生、散布地 和歌山市井辺字野元208-16の一部	令和2年6月15日	文第04090010号の141 令和2年6月19日	浄化槽立会
142	工事等の届出 第93条	井辺遺跡	弥生、散布地 和歌山市井辺字野元208-16の一部	令和2年6月15日	文第04090010号の142 令和2年6月19日	浄化槽立会
143	工事等の届出 第93条	井辺遺跡	弥生、散布地 和歌山市井辺字野元208-8の一部	令和2年6月15日	文第04090010号の143 令和2年6月19日	浄化槽立会
144	工事等の届出 第93条	井辺遺跡	弥生、散布地 和歌山市井辺字野元208-9の一部	令和2年6月15日	文第04090010号の144 令和2年6月19日	浄化槽立会
145	工事等の届出 第93条	且来Ⅰ遺跡	縄文、集落跡 海南市且来字城ノ内23-25	令和2年6月11日	文第04090010号の145 令和2年6月19日	慎重工事
146	工事等の届出 第93条	応其Ⅰ遺跡	弥生～奈良、散布地 橋本市高野口町応其地内	令和2年6月2日	文第04090010号の146 令和2年6月19日	工事立会
147	工事等の届出 第93条	学文路砦跡	中世、城館跡 橋本市清水地内	令和2年6月2日	文第04090010号の147 令和2年6月19日	工事立会

埋蔵文化財発掘の届出（文化財保護法第93条）一覧 5

№.	届出等の種類 根拠法令	遺跡の名称	時代・種類 所在地	届出等の日付	県教育委員会による処理 文書番号 指示の日付	県教育委員会による処理 指示事項
148	工事等の届出 第93条	藤並地区遺跡	先土器～鎌倉、集落跡 有田郡有田川町大字天満字湯栗町102番12、字井上町368番3	令和2年6月16日	文第04090010号の148 令和2年6月19日	慎重工事
149	工事等の届出 第93条	岩内Ⅲ遺跡	古墳、集落、古墳群 御坊市岩内字貝生169-1	令和2年6月15日	文第04090010号の149 令和2年6月19日	浄化槽立会
150	工事等の届出 第93条	井辺遺跡	弥生、散布地 和歌山市神前字樋37番93	令和2年6月15日	文第04090010号の150 令和2年6月25日	浄化槽立会
151	工事等の届出 第93条	井辺遺跡	弥生、散布地 和歌山市神前25～神前37-8	令和2年6月17日	文第04090010号の151 令和2年6月25日	慎重工事
152	工事等の届出 第93条	八岡山城跡	中世、城跡 紀の川市貴志川町岸宮字八岡990-91	令和2年6月10日	文第04090010号の152 令和2年6月25日	工事立会
153	工事等の届出 第93条	丁ノ町遺跡	古墳、出土地 伊都郡かつらぎ町大字丁ノ町字11大明980番、981番1の一部	令和2年6月16日	文第04090010号の153 令和2年6月25日	工事立会
154	工事等の届出 第93条	笠田東遺跡	鎌倉、散布地 伊都郡かつらぎ町大字笠田東字白髪元995-1、994-4の一部	令和2年6月22日	文第04090010号の154 令和2年6月25日	浄化槽立会
155	工事等の届出 第93条	西飯降Ⅱ遺跡	縄文～古代、散布地 伊都郡かつらぎ町西飯降、妙寺地内	令和2年6月22日	文第04090010号の155 令和2年6月25日	工事立会
156	工事等の届出 第93条	天田古墳群	古墳、古墳群 御坊市塩屋町北塩屋字峠646番、647番7	令和2年6月17日	文第04090010号の156 令和2年6月25日	慎重工事
157	工事等の届出 第93条	田辺城跡	江戸、城跡 田辺市上屋敷三丁目94-144、94-143	令和2年6月15日	文第04090010号の157 令和2年6月25日	工事立会
158	工事等の届出 第93条	土生A遺跡	古墳、散布地 日高郡日高川町土生字境ヶ原1203-1、1203-3、1156-1	令和2年6月3日	文第04090010号の158 令和2年7月7日	工事立会
159	工事等の届出 第93条	今市保城跡	中世、城館跡 海南市日方407～1190	令和2年6月18日	文第04090010号の159 令和2年7月7日	慎重工事
160	工事等の届出 第93条	福田下遺跡	縄文、中世、散布地 海草郡紀美野町福田107地先	令和2年6月23日	文第04090010号の160 令和2年7月7日	慎重工事
161	工事等の届出 第93条	佐野遺跡	弥生～古墳、集落跡 伊都郡かつらぎ町大字佐野字塔瀬531-1の一部	令和2年6月23日	文第04090010号の161 令和2年7月7日	工事立会
162	工事等の届出 第93条	徳蔵地区遺跡	縄文～中世、集落 日高郡みなべ町気佐藤字高田久保914番	令和2年6月24日	文第04090010号の162 令和2年7月7日	工事立会 (擁壁新設部分)
163	工事等の届出 第93条	有功遺跡	散布地 和歌山市六十谷字西山田1064-5	令和2年6月18日	文第04090010号の163 令和2年7月7日	慎重工事
164	工事等の届出 第93条	有功遺跡	散布地 和歌山市園部字中前田1492-7	令和2年6月22日	文第04090010号の164 令和2年7月7日	慎重工事
165	工事等の届出 第93条	鳴神Ⅳ遺跡	弥生～江戸、散布地 和歌山市鳴神字有馬田967番6	令和2年6月25日	文第04090010号の165 令和2年7月7日	慎重工事
166	工事等の届出 第93条	岩橋Ⅱ遺跡	古墳～室町、散布地 和歌山市岩橋字南垣内1308番12	令和2年6月25日	文第04090010号の166 令和2年7月7日	浄化槽立会
167	工事等の届出 第93条	柏原遺跡	縄文～中世、近世、散布地 橋本市柏原366、368-1、369-2、371-1、372-1、374、374-2	令和2年6月12日	文第04090010号の167 令和2年7月9日	慎重工事
168	工事等の届出 第93条	東大人遺跡	弥生～中世、散布地 御坊市塩屋町南塩屋字東上島275-6	令和2年6月24日	文第04090010号の168 令和2年7月9日	工事立会
169	工事等の届出 第93条	津秦Ⅱ遺跡	弥生～鎌倉、集落跡 和歌山市秋月字前垣内467番11	令和2年6月29日	文第04090010号の169 令和2年7月9日	浄化槽立会
170	工事等の届出 第93条	榎原遺跡	古墳、散布地 和歌山市榎原字東榎原田327番1	令和2年6月29日	文第04090010号の170 令和2年7月9日	慎重工事
171	工事等の届出 第93条	禰宜Ⅱ遺跡	縄文、散布地 和歌山市禰宜905-4	令和2年6月30日	文第04090010号の171 令和2年7月9日	慎重工事
172	工事等の届出 第93条	鳴神Ⅴ遺跡	弥生～平安、散布地 和歌山市秋月272-6	令和2年6月30日	文第04090010号の172 令和2年7月9日	慎重工事
173	工事等の届出 第93条	有功遺跡	散布地 和歌山市園部字下前田1448番6	令和2年7月1日	文第04090010号の173 令和2年7月9日	浄化槽立会
174	工事等の届出 第93条	関戸遺跡	弥生～室町、散布地 和歌山市関戸4丁目377番50	令和2年7月2日	文第04090010号の174 令和2年7月9日	慎重工事
175	工事等の届出 第93条	神前遺跡	弥生、散布地 和歌山市神前字大迫492番8	令和2年7月3日	文第04090010号の175 令和2年7月9日	慎重工事
176	工事等の届出 第93条	鳴神Ⅴ遺跡	弥生～平安、散布地 和歌山市秋月字壇堀203番12	令和2年7月3日	文第04090010号の176 令和2年7月9日	浄化槽立会
177	工事等の届出 第93条	秋月遺跡	弥生～平安、散布地 和歌山市有家68-2	令和2年7月3日	文第04090010号の177 令和2年7月9日	慎重工事
178	工事等の届出 第93条	津秦遺跡	弥生、散布地 和歌山市有家60-2	令和2年7月3日	文第04090010号の178 令和2年7月9日	慎重工事
179	工事等の届出 第93条	直川廃寺跡（明光寺跡）	奈良～平安、寺院跡 和歌山市直川1685、1686-1	令和2年7月3日	文第04090010号の179 令和2年7月9日	工事立会
180	工事等の届出 第93条	木ノ本Ⅱ遺跡	縄文時代、平安～鎌倉時代、散布地 和歌山市木ノ本1036-7、1036-8、1036-10、1036-11	令和2年7月3日	文第04090010号の180 令和2年7月9日	慎重工事
181	工事等の届出 第93条	鳴神Ⅳ遺跡	弥生～江戸、散布地 和歌山市鳴神990-2	令和2年7月6日	文第04090010号の181 令和2年7月9日	工事立会 (改良部分)
182	工事等の届出 第93条	鳴神貝塚、 [illegible]寺跡、 岩橋千塚古墳群花山地区	縄文～弥生、貝塚、 中世、寺院跡、 古墳、古墳群 和歌山市鳴神574-2、604-1、604-2、605-1	令和2年6月29日	文第04090010号の182 令和2年7月9日	慎重工事
183	工事等の届出 第93条	上中野Ⅰ遺跡	弥生、散布地 有田郡広川町南金屋1番1	令和2年7月6日	文第04090010号の183 令和2年7月9日	慎重工事
184	工事等の届出 第93条	根来寺遺跡	平安～中世、近世、寺院跡 岩出市根来字洞尾1726番外5筆	令和2年7月6日	文第04090010号の184 令和2年7月9日	確認調査

埋蔵文化財発掘の届出（文化財保護法第93条）一覧 6

No.	届出等の種類 根拠法令	遺跡の名称	時代・種類 所在地	届出等の日付	県教育委員会による処理	
					文書番号 指示の日付	指示事項
185	工事等の届出 第93条	上中野Ⅱ遺跡	縄文～古墳、散布地 有田郡広川町大字上中野字末所13番2	令和2年6月23日	文第04090010号の185 令和2年7月22日	工事立会
186	工事等の届出 第93条	亀川遺跡	弥生～古墳、集落跡 海南市且来778-11、778-10	令和2年7月3日	文第04090010号の186 令和2年7月22日	慎重工事
187	工事等の届出 第93条	田辺城跡	江戸、城跡 田辺市上屋敷二丁目116番地2	令和2年7月7日	文第04090010号の187 令和2年7月22日	工事立会
188	工事等の届出 第93条	有功遺跡	散布地 和歌山市六十谷字西山田1064番1	令和2年7月8日	文第04090010号の188 令和2年7月22日	確認調査
189	工事等の届出 第93条	井辺遺跡	弥生、散布地 和歌山市井辺字野元203番1の一部	令和2年7月9日	文第04090010号の189 令和2年7月22日	本発掘（建物部分のうち地盤改良により埋蔵文化財に影響がある範囲） 浄化槽立会
190	工事等の届出 第93条	西庄遺跡	古墳～平安、散布地 和歌山市西庄字荘畑509-27	令和2年7月13日	文第04090010号の190 令和2年7月22日	慎重工事
191	工事等の届出 第93条	和歌山城跡	近世、城館跡 和歌山市九番丁27	令和2年7月13日	文第04090010号の191 令和2年7月22日	工事立会 （新設部分）
192	工事等の届出 第93条	津秦Ⅱ遺跡	弥生～鎌倉、集落跡 和歌山市秋月字前垣内428番の一部	令和2年7月14日	文第04090010号の192 令和2年7月22日	浄化槽立会
193	工事等の届出 第93条	太田城水攻め堤跡	戦国～江戸、堤跡 和歌山市出水113	令和2年7月9日	文第04090010号の193 令和2年7月22日	慎重工事
194	工事等の届出 第93条	元遺跡	弥生～中世、散布地 紀の川市桃山町元字高坊761番1の一部	令和2年7月13日	文第04090010号の194 令和2年7月30日	工事立会
195	工事等の届出 第93条	亀川遺跡	弥生～古墳、集落跡 海南市且来字大峰778-13	令和2年7月14日	文第04090010号の195 令和2年7月30日	慎重工事
196	工事等の届出 第93条	亀川遺跡	弥生～古墳、集落跡 海南市且来字大峰778-14	令和2年7月14日	文第04090010号の196 令和2年7月30日	慎重工事
197	工事等の届出 第93条	丁ノ町・妙寺遺跡	弥生～中世、散布地 伊都郡かつらぎ町大字丁ノ町字北島居田903番6	令和2年7月15日	文第04090010号の197 令和2年7月30日	慎重工事
198	工事等の届出 第93条	根来寺遺跡	平安～中世、近世、寺院跡 岩出市根来1751番2	令和2年7月20日	文第04090010号の198 令和2年7月30日	慎重工事
199	工事等の届出 第93条	瀬戸遺跡	縄文～弥生、散布地 西牟婁郡白浜町459	令和2年7月9日	文第04090010号の199 令和2年7月10日	記録保存目的の本発掘調査
200	工事等の届出 第93条	木本小学校Ⅱ遺跡	古墳、散布地 和歌山市木ノ本字狐塚311番地2、312番地3	令和2年7月16日	文第04090010号の200 令和2年7月31日	慎重工事
201	工事等の届出 第93条	府中遺跡	縄文～平安、散布地 和歌山市府中字森脇1112-1の一部	令和2年7月17日	文第04090010号の201 令和2年7月31日	慎重工事
202	工事等の届出 第93条	秋月遺跡	弥生～平安、散布地 和歌山市有家字瀬見田72-17	令和2年7月20日	文第04090010号の202 令和2年7月31日	浄化槽立会
203	工事等の届出 第93条	根来寺遺跡	平安～中世、近世、寺院跡 岩出市安上字西畑551番3	令和2年7月20日	文第04090010号の203 令和2年7月31日	慎重工事
204	工事等の届出 第93条	尼寺南城跡	中世、城館跡 紀の川市貴志川町上野山字北畑156番1、貴志川町尼寺字浦ノ坪107番1、108番、110番、111番、112番	令和2年7月7日	文第04090010号の204 令和2年7月31日	確認調査
205	工事等の届出 第93条	東家Ⅱ遺跡	旧石器、散布地 橋本市東家907番4	令和2年7月2日	文第04090010号の205 令和2年7月31日	慎重工事
206	工事等の届出 第93条	湯川氏館跡、 小松原Ⅱ遺跡	弥生～中世、中世　散布地、館跡、集落 御坊市湯川町小松原87番地	令和2年7月21日	文第04090010号の206 令和2年7月31日	工事立会
207	工事等の届出 第93条	衣奈遺跡	縄文～平安、散布地 日高郡由良町大字衣奈字前田坪748-1地先	令和2年7月16日	文第04090010号の207 令和2年7月31日	新設部分工事立会
208	工事等の届出 第93条	鳴神Ⅴ遺跡	弥生～平安、散布地 和歌山市秋月字飯垣273-4の一部	令和2年7月10日	文第04090010号の208 令和2年8月6日	慎重工事
209	工事等の届出 第93条	鳴神Ⅴ遺跡	弥生～平安、散布地 和歌山市秋月字飯垣273-4の一部	令和2年7月10日	文第04090010号の209 令和2年8月6日	慎重工事
210	工事等の届出 第93条	鳴神Ⅴ遺跡	弥生～平安、散布地 和歌山市秋月字飯垣273-4の一部	令和2年7月10日	文第04090010号の210 令和2年8月6日	慎重工事
211	工事等の届出 第93条	鳴神Ⅴ遺跡	弥生～平安、散布地 和歌山市秋月字飯垣273-4の一部	令和2年7月10日	文第04090010号の211 令和2年8月6日	慎重工事
212	工事等の届出 第93条	秋月遺跡	弥生～平安、散布地 和歌山市有家字土取118-28	令和2年7月21日	文第04090010号の212 令和2年8月6日	浄化槽立会
213	工事等の届出 第93条	天田古墳群	古墳、古墳群 御坊市塩屋町北塩屋636-4	令和2年7月22日	文第04090010号の213 令和2年8月12日	工事立会
214	工事等の届出 第93条	金剛峯寺遺跡	平安～、寺院跡 伊都郡高野町高野山313番2	令和2年7月27日	文第04090010号の214 令和2年8月12日	工事立会 （新設電柱部分）
215	工事等の届出 第93条	東吉田遺跡	弥生～近代、散布地 日高郡みなべ町東吉田字紗堂677番	令和2年7月20日	文第04090010号の215 令和2年8月12日	工事立会 （耕作土及び新設擁壁部分の掘削工事）
216	工事等の届出 第93条	東吉田遺跡	弥生～近代、散布地 日高郡みなべ町東吉田628-2の一部	令和2年8月4日	文第04090010号の216 令和2年8月12日	慎重工事
217	工事等の届出 第93条	粉河寺遺跡	奈良？～、寺院 紀の川市粉河2783	令和2年7月28日	文第04090010号の217 令和2年8月12日	慎重工事
218	工事等の届出 第93条	内梅遺跡	弥生～鎌倉、散布地 田辺市中芳養字内梅778-6	令和2年7月15日	文第04090010号の218 令和2年8月12日	確認調査
219	工事等の届出 第93条	内梅遺跡	弥生～鎌倉、散布地 田辺市中芳養字内梅778番2	令和2年7月21日	文第04090010号の219 令和2年8月12日	慎重工事
220	工事等の届出 第93条	田辺城下町遺跡	古墳、江戸、散布地 田辺市新屋敷町63-4、63-5	令和2年7月30日	文第04090010号の220 令和2年8月12日	工事立会
221	工事等の届出 第93条	八丁田圃遺跡	縄文～鎌倉、散布地 田辺市秋津町字中芝266-9	令和2年7月28日	文第04090010号の221 令和2年8月12日	慎重工事
222	工事等の届出 第93条	目座遺跡、 八丁田圃遺跡	弥生、散布地、縄文～鎌倉、散布地 田辺市下万呂字目座112番1、112番4、112番5	令和2年7月31日	文第04090010号の222 令和2年8月12日	確認調査

埋蔵文化財発掘の届出（文化財保護法第93条）一覧 7

No.	届出等の種類 根拠法令	遺跡の名称	時代・種類 所在地	届出等の日付	県教育委員会による処理	
					文書番号 指示の日付	指示事項
223	工事等の届出 第93条	鳴神Ⅳ遺跡	弥生～江戸、散布地 和歌山市秋月194-9及び10	令和2年7月30日	文第04090010号の223 令和2年8月12日	確認調査
224	工事等の届出 第93条	津秦遺跡	弥生、散布地 和歌山市有家字瀬見田23番1、23番2	令和2年7月31日	文第04090010号の224 令和2年8月12日	確認調査
225	工事等の届出 第93条	有功遺跡	散布地 和歌山市園部字中前田1492-8	令和2年7月27日	文第04090010号の225 令和2年8月12日	慎重工事
226	工事等の届出 第93条	宇田森遺跡	弥生（中期～後期）、集落跡 和歌山市島字毛倉18番13	令和2年7月31日	文第04090010号の226 令和2年8月12日	浄化槽立会
227	工事等の届出 第93条	府中遺跡	縄文～平安、散布地 和歌山市府中字森脇1106番の一部、1107番の一部	令和2年8月3日	文第04090010号の227 令和2年8月12日	工事立会
228	工事等の届出 第93条	椒浜遺跡	古墳、散布地 有田市初島町浜1000	令和2年7月20日	文第04090010号の228 令和2年8月14日	工事立会
229	工事等の届出 第93条	亀川遺跡	弥生～古墳、集落跡 海南市且来字大峠778-15	令和2年7月28日	文第04090010号の229 令和2年8月14日	慎重工事
230	工事等の届出 第93条	岡村遺跡	縄文～奈良、集落跡 海南市岡田2-7	令和2年7月31日	文第04090010号の230 令和2年8月14日	工事立会
231	工事等の届出 第93条	亀川遺跡	弥生～古墳、集落跡 海南市且来字大峠778-12	令和2年8月4日	文第04090010号の231 令和2年8月14日	慎重工事
232	工事等の届出 第93条	目座遺跡、 八丁田圃遺跡	弥生、散布地、縄文～鎌倉、散布地 田辺市下万呂字目座111番	令和2年8月3日	文第04090010号の232 令和2年8月14日	確認調査
233	工事等の届出 第93条	荒田遺跡	弥生、中世、散布地 岩出市森字宮前193番5、194番6	令和2年8月5日	文第04090010号の233 令和2年8月14日	慎重工事
234	工事等の届出 第93条	根来寺遺跡	平安～中世、近世、寺院跡 岩出市根来1730番1、1731番1	令和2年8月5日	文第04090010号の234 令和2年8月14日	慎重工事
235	工事等の届出 第93条	竜部池遺跡	縄文、散布地 海南市阪井字池ノ内231-7、224-131	令和2年7月29日	文第04090010号の235 令和2年8月13日	浄化槽立会
236	工事等の届出 第93条	椒浜遺跡	古墳、散布地 有田市初島町浜1000	令和2年8月12日	文第04090010号の236 令和2年8月13日	工事立会
237	工事等の届出 第93条	府中遺跡	縄文～平安、散布地 和歌山市府中字森脇1101番1	令和2年7月29日	文第04090010号の237 令和2年8月13日	浄化槽立会
238	工事等の届出 第93条	府中遺跡	縄文～平安、散布地 和歌山市府中字森脇1103-1の一部	令和2年8月4日	文第04090010号の238 令和2年8月13日	工事立会 （建物基礎及び浄化槽埋設）
239	工事等の届出 第93条	和歌山城跡	近世、城館跡 和歌山市七番丁26-1番地先	令和2年8月13日	文第04090010号の239 令和2年8月13日	工事立会 （新設電柱支線部分）
240	工事等の届出 第93条	府中遺跡	縄文～平安、散布地 和歌山市府中字森脇1101番18	令和2年8月5日	文第04090010号の240 令和2年8月13日	工事立会
241	工事等の届出 第93条	護国寺北方遺跡	弥生、散布地 橋本市隅田町下兵庫字山ノ谷1049番166	令和2年6月23日	文第04090010号の241 令和2年8月13日	慎重工事
242	工事等の届出 第93条	田辺城下町遺跡	古墳、江戸、散布地 田辺市中屋敷町69-1	令和2年8月11日	文第04090010号の242 令和2年8月31日	慎重工事
243	工事等の届出 第93条	岡村遺跡	縄文～奈良、集落跡 海南市岡田字六拾石178-15	令和2年8月21日	文第04090010号の243 令和2年8月31日	慎重工事
244	工事等の届出 第93条	田殿尾中遺跡	弥生～室町、集落跡 有田郡有田川町大字出字六兵衛174-1、175-1、178-1	令和2年8月20日	文第04090010号の244 令和2年8月31日	慎重工事
245	工事等の届出 第93条	旧吉備中学校校庭遺跡	弥生～鎌倉時代、集落跡 有田郡有田川町大字上中島字徳毛205-1、204-2、208-1、208-3、208-4	令和2年8月21日	文第04090010号の245 令和2年8月31日	確認調査
246	工事等の届出 第93条	府中遺跡	縄文～平安、散布地 和歌山市府中字森脇1101-29	令和2年8月12日	文第04090010号の246 令和2年8月31日	慎重工事
247	工事等の届出 第93条	府中遺跡	縄文～平安、散布地 和歌山市府中字森脇1101-28	令和2年8月12日	文第04090010号の247 令和2年8月31日	慎重工事
248	工事等の届出 第93条	府中遺跡	縄文～平安、散布地 和歌山市府中字森脇1101-30	令和2年8月12日	文第04090010号の248 令和2年8月31日	慎重工事
249	工事等の届出 第93条	井辺遺跡	弥生、散布地 和歌山市井辺字里神527、530、530-3	令和2年8月20日	文第04090010号の249 令和2年8月31日	浄化槽立会
250	工事等の届出 第93条	木広町遺跡	弥生、散布地 和歌山市木広町五丁目3番1の一部	令和2年8月12日	文第04090010号の250 令和2年9月4日	慎重工事
251	工事等の届出 第93条	六十谷遺跡	縄文～弥生、散布地 和歌山市六十谷字古宮334	令和2年8月19日	文第04090010号の251 令和2年9月4日	浄化槽立会
252	工事等の届出 第93条	木ノ本Ⅲ遺跡	平安～鎌倉時代、散布地 和歌山市木ノ本字釜山732番地	令和2年8月20日	文第04090010号の252 令和2年9月4日	工事立会
253	工事等の届出 第93条	井辺遺跡	弥生、散布地 和歌山市井辺55-1	令和2年8月24日	文第04090010号の253 令和2年9月4日	慎重工事
254	工事等の届出 第93条	関戸遺跡	弥生～室町、散布地 和歌山市関戸三丁目775-11、775-20	令和2年8月12日	文第04090010号の254 令和2年9月4日	慎重工事
255	工事等の届出 第93条	太田・黒田遺跡	弥生～奈良、集落跡 和歌山市黒田字流94番18	令和2年8月27日	文第04090010号の255 令和2年9月4日	確認調査
256	工事等の届出 第93条	西田井遺跡	弥生～中世、集落跡 和歌山市西田井字前田368番4	令和2年8月26日	文第04090010号の256 令和2年9月4日	慎重工事
257	工事等の届出 第93条	川辺遺跡	縄文～中世、集落跡 和歌山市平岡字サンデ202-3、203-1の一部、204-1の一部	令和2年8月28日	文第04090010号の257 令和2年9月4日	慎重工事
258	工事等の届出 第93条	府中遺跡	縄文～平安、散布地 和歌山市府中字森脇1101番3	令和2年8月24日	文第04090010号の258 令和2年9月4日	浄化槽立会
259	工事等の届出 第93条	府中遺跡	縄文～平安、散布地 和歌山市府中字森脇1101番6	令和2年8月24日	文第04090010号の259 令和2年9月4日	浄化槽立会
260	工事等の届出 第93条	鳴神Ⅴ遺跡	弥生～平安、散布地 和歌山市秋月字飯田272番20	令和2年8月21日	文第04090010号の260 令和2年9月4日	慎重工事

埋蔵文化財発掘の届出（文化財保護法第 93 条）一覧 8

№	届出等の種類 根拠法令	遺跡の名称	時代・種類 所在地	届出等の日付	県教育委員会による処理 文書番号 指示の日付	指示事項
261	工事等の届出 第 93 条	津秦Ⅱ遺跡	弥生～鎌倉、集落跡 和歌山市秋月字前垣内 467 番 9	令和 2 年 8 月 27 日	文第 04090010 号の 261 令和 2 年 9 月 4 日	浄化槽立会
262	工事等の届出 第 93 条	府中遺跡	縄文～平安、散布地 和歌山市府中字森脇 1101-35	令和 2 年 8 月 28 日	文第 04090010 号の 262 令和 2 年 9 月 4 日	浄化槽立会
263	工事等の届出 第 93 条	府中遺跡	縄文～平安、散布地 和歌山市府中字森脇 1101-11	令和 2 年 8 月 28 日	文第 04090010 号の 263 令和 2 年 9 月 4 日	浄化槽立会
264	工事等の届出 第 93 条	榎原遺跡	古墳、散布地 和歌山市榎原 327-1	令和 2 年 8 月 28 日	文第 04090010 号の 264 令和 2 年 9 月 4 日	慎重工事
265	工事等の届出 第 93 条	鳴神Ⅴ遺跡	弥生～平安、散布地 和歌山市秋月字城堀 203-4	令和 2 年 9 月 1 日	文第 04090010 号の 265 令和 2 年 9 月 4 日	慎重工事
266	工事等の届出 第 93 条	中黒Ⅱ遺跡	弥生～奈良、散布地 岩出市中黒 591 番 1	令和 2 年 8 月 21 日	文第 04090010 号の 266 令和 2 年 9 月 4 日	工事立会
267	工事等の届出 第 93 条	岡田Ⅱ遺跡	弥生～中世、散布地 岩出市岡田字上野 754 番 1、754 番 3	令和 2 年 9 月 1 日	文第 04090010 号の 267 令和 2 年 9 月 4 日	確認調査
268	工事等の届出 第 93 条	丁ノ町遺跡	古墳、出土地 伊都郡かつらぎ町丁ノ町地内	令和 2 年 9 月 3 日	文第 04090010 号の 268 令和 2 年 9 月 4 日	慎重工事
269	工事等の届出 第 93 条	小松原Ⅱ遺跡	弥生～中世、集落 御坊市湯川町小松原 34-1 の一部、33-1 の一部	令和 2 年 8 月 25 日	文第 04090010 号の 269 令和 2 年 9 月 4 日	確認調査
270	工事等の届出 第 93 条	岡の段遺跡	古墳、散布地 日高郡日高川町小熊 3994-6	令和 2 年 9 月 1 日	文第 04090010 号の 270 令和 2 年 9 月 4 日	慎重工事
271	工事等の届出 第 93 条	田井遺跡、 西川遺跡	縄文～弥生、散布地　弥生、散布地 日高郡美浜町大字田井字川語 190 番 11	令和 2 年 8 月 27 日	文第 04090010 号の 271 令和 2 年 9 月 4 日	工事立会
272	工事等の届出 第 93 条	高見遺跡	弥生～古墳、散布地 日高郡みなべ町北道字岩之根 100-2	令和 2 年 8 月 31 日	文第 04090010 号の 272 令和 2 年 9 月 4 日	新設支線部分工事立会
273	工事等の届出 第 93 条	熊岡遺跡	弥生、散布地 日高郡みなべ町熊岡 300 番 1	令和 2 年 9 月 4 日	文第 04090010 号の 273 令和 2 年 9 月 4 日	工事立会
274	工事等の届出 第 93 条	城Ⅰ遺跡	古墳、散布地 田辺市芳養町字大坪 2488-1	令和 2 年 8 月 19 日	文第 04090010 号の 274 令和 2 年 9 月 4 日	慎重工事
275	工事等の届出 第 93 条	内梅遺跡	弥生～鎌倉、散布地 田辺市中芳養字内梅 779-1	令和 2 年 8 月 27 日	文第 04090010 号の 275 令和 2 年 9 月 4 日	浄化槽立会
276	工事等の届出 第 93 条	佐野遺跡	弥生～古墳、散布地 新宮市佐野字井関後 1393 番 11	令和 2 年 8 月 11 日	文第 04090010 号の 276 令和 2 年 9 月 4 日	確認調査
277	工事等の届出 第 93 条	直川廃寺跡 （明光寺跡）	奈良～平安、寺院跡 和歌山市直川 1716	令和 2 年 9 月 2 日	文第 04090010 号の 277 令和 2 年 9 月 9 日	工事立会
278	工事等の届出 第 93 条	府中遺跡	縄文～平安、散布地 和歌山市府中字森脇 1101-12	令和 2 年 9 月 2 日	文第 04090010 号の 278 令和 2 年 9 月 9 日	浄化槽立会
279	工事等の届出 第 93 条	川辺遺跡	縄文～中世、集落跡 和歌山市中筋日延字藤原 34 番 2	令和 2 年 9 月 2 日	文第 04090010 号の 279 令和 2 年 9 月 9 日	確認調査
280	工事等の届出 第 93 条	府中遺跡	縄文～平安、散布地 和歌山市府中字森脇 1101-41	令和 2 年 9 月 2 日	文第 04090010 号の 280 令和 2 年 9 月 9 日	浄化槽立会
281	工事等の届出 第 93 条	境ヶ森遺跡	弥生、散布地 和歌山市吉礼字九門明 608 番 14	令和 2 年 9 月 2 日	文第 04090010 号の 281 令和 2 年 9 月 9 日	浄化槽立会
282	工事等の届出 第 93 条	鷺ノ森遺跡	弥生～江戸、散布地 和歌山市西大工町 12	令和 2 年 9 月 3 日	文第 04090010 号の 282 令和 2 年 9 月 9 日	慎重工事
283	工事等の届出 第 93 条	境ヶ森遺跡	弥生、散布地 和歌山市吉礼 537-11、625-1、625-14	令和 2 年 9 月 3 日	文第 04090010 号の 283 令和 2 年 9 月 9 日	慎重工事
284	工事等の届出 第 93 条	根来寺遺跡	平安～中世、近世、寺院跡 岩出市根来 1734 番	令和 2 年 9 月 4 日	文第 04090010 号の 284 令和 2 年 9 月 9 日	慎重工事
285	工事等の届出 第 93 条	栗島遺跡	奈良～平安、散布地 紀の川市東大井字正覚 76 番 2、赤尾字河西坪 472 番 2	令和 2 年 9 月 1 日	文第 04090010 号の 285 令和 2 年 9 月 9 日	浄化槽立会
286	工事等の届出 第 93 条	伏原Ⅰ遺跡	縄文～中世、散布地 橋本市高野口町伏原 157 番 9	令和 2 年 8 月 31 日	文第 04090010 号の 286 令和 2 年 9 月 9 日	慎重工事
287	工事等の届出 第 93 条	柏原遺跡	縄文～中世、近世、散布地 橋本市柏原字堀ノ本 38 番	令和 2 年 8 月 28 日	文第 04090010 号の 287 令和 2 年 9 月 9 日	確認調査
288	工事等の届出 第 93 条	名古曽Ⅳ遺跡	散布地 橋本市高野口町名古曽字塩島 497-3 の一部、497-4、498-1 の一部	令和 2 年 9 月 3 日	文第 04090010 号の 288 令和 2 年 9 月 9 日	工事立会
289	工事等の届出 第 93 条	旧吉備中学校校庭遺跡	弥生～鎌倉時代、集落跡 有田郡有田川町大字上中島 208 番 1、228 番 1	令和 2 年 9 月 7 日	文第 04090010 号の 289 令和 2 年 9 月 9 日	慎重工事
290	工事等の届出 第 93 条	佐野遺跡	弥生～古墳、散布地 新宮市佐野字根地原 899 番 3、899 番 7、890 番 5	令和 2 年 9 月 4 日	文第 04090010 号の 290 令和 2 年 9 月 9 日	確認調査
291	工事等の届出 第 93 条	山口遺跡	弥生～平安、集落跡 和歌山市谷 24-1、25-4	令和 2 年 9 月 4 日	文第 04090010 号の 291 令和 2 年 9 月 25 日	慎重工事
292	工事等の届出 第 93 条	府中Ⅳ遺跡	弥生～奈良、鎌倉、集落跡 和歌山市府中 318 番 4	令和 2 年 9 月 4 日	文第 04090010 号の 292 令和 2 年 9 月 25 日	慎重工事
293	工事等の届出 第 93 条	府中遺跡	縄文～平安、散布地 和歌山市府中字森脇 1101-31	令和 2 年 9 月 7 日	文第 04090010 号の 293 令和 2 年 9 月 25 日	工事立会
294	工事等の届出 第 93 条	府中遺跡	縄文～平安、散布地 和歌山市府中字森脇 1102 番 2	令和 2 年 9 月 8 日	文第 04090010 号の 294 令和 2 年 9 月 25 日	浄化槽立会
295	工事等の届出 第 93 条	木ノ本Ⅲ遺跡	縄文時代、平安～鎌倉時代、散布地 和歌山市木ノ本字村ノ中 1036 番 3	令和 2 年 9 月 9 日	文第 04090010 号の 295 令和 2 年 9 月 25 日	慎重工事
296	工事等の届出 第 93 条	椒浜遺跡	古墳、散布地 有田市初島町浜 1000	令和 2 年 9 月 11 日	文第 04090010 号の 296 令和 2 年 9 月 25 日	工事立会
297	工事等の届出 第 93 条	椒浜遺跡	古墳、散布地 有田市初島町浜 1000	令和 2 年 9 月 14 日	文第 04090010 号の 297 令和 2 年 9 月 25 日	工事立会
298	工事等の届出 第 93 条	椒浜遺跡	古墳、散布地 有田市初島町浜 1000	令和 2 年 9 月 14 日	文第 04090010 号の 298 令和 2 年 9 月 25 日	工事立会

埋蔵文化財発掘の届出（文化財保護法第93条）一覧 9

No.	届出等の種類 根拠法令	遺跡の名称	時代・種類 所在地	届出等の日付	県教育委員会による処理	
					文書番号 指示の日付	指示事項
299	工事等の届出 第93条	天田古墳群	古墳、古墳群 御坊市塩屋町北塩屋字峠659番10	令和2年9月4日	文第04090010号の299 令和2年9月25日	慎重工事
300	工事等の届出 第93条	上境遺跡、 上境城跡	縄文、散布地　室町～安土、城跡 日高郡みなべ町東吉田字上境427-11	令和2年9月9日	文第04090010号の300 令和2年9月25日	慎重工事
301	工事等の届出 第93条	徳蔵地区遺跡	縄文～中世、集落 日高郡みなべ町徳蔵501-1	令和2年9月11日	文第04090010号の301 令和2年9月25日	工事立会
302	工事等の届出 第93条	滝Ⅰ遺跡	古墳、散布地 田辺市芳養町字大坪2480-2、2480-6	令和2年9月3日	文第04090010号の302 令和2年9月25日	工事立会
303	工事等の届出 第93条	府中遺跡	縄文～平安、散布地 和歌山市府中字森脇1101-27	令和2年9月9日	文第04090010号の303 令和2年9月25日	慎重工事
304	工事等の届出 第93条	府中遺跡	縄文～平安、散布地 和歌山市府中字森脇1101-5	令和2年9月9日	文第04090010号の304 令和2年9月25日	浄化槽立会
305	工事等の届出 第93条	宇田森遺跡	弥生（中期～後期）、集落跡 和歌山市宇田森字馬場12-9	令和2年9月10日	文第04090010号の305 令和2年9月25日	浄化槽立会
306	工事等の届出 第93条	木ノ本Ⅰ遺跡	散布地 和歌山市西庄72	令和2年9月14日	文第04090010号の306 令和2年9月25日	慎重工事
307	工事等の届出 第93条	木ノ本Ⅱ遺跡	縄文時代、平安～鎌倉時代、散布地 和歌山市木ノ本字村ノ東972番	令和2年9月11日	文第04090010号の307 令和2年9月25日	確認調査
308	工事等の届出 第93条	鳥井遺跡	散布地 和歌山市直川679、682-3	令和2年9月14日	文第04090010号の308 令和2年9月25日	慎重工事
309	工事等の届出 第93条	亀川遺跡	弥生～古墳、集落跡 海南市且来689番地	令和2年9月14日	文第04090010号の309 令和2年9月25日	慎重工事
310	工事等の届出 第93条	西国分廃寺 （西国分塔跡）	奈良、寺院跡 岩出市西国分494番9、10	令和2年9月16日	文第04090010号の310 令和2年9月25日	慎重工事
311	工事等の届出 第93条	荊木遺跡	弥生、散布地 日高郡日高町大字萩原字御子録421-1、421-3	令和2年9月7日	文第04090010号の311 令和2年9月25日	確認調査
312	工事等の届出 第93条	三栖遺跡、 三栖廃寺	弥生～近世、散布地　奈良、寺院跡 田辺市下三栖字寺田179番2、183番	令和2年9月17日	文第04090010号の312 令和2年9月25日	確認調査
313	工事等の届出 第93条	鳴神Ⅴ遺跡	弥生～平安、散布地 和歌山市秋月272-5、273-4	令和2年9月23日	文第04090010号の313 令和2年10月5日	慎重工事
314	工事等の届出 第93条	井辺遺跡	弥生、散布地 和歌山市神前字舟田134番1	令和2年9月25日	文第04090010号の314 令和2年10月5日	浄化槽立会
315	工事等の届出 第93条	木ノ本Ⅲ遺跡	平安～鎌倉時代、散布地 和歌山市木ノ本字土ノ上687番7	令和2年9月17日	文第04090010号の315 令和2年10月5日	確認調査
316	工事等の届出 第93条	田殿尾中遺跡	弥生～室町、集落跡 有田郡有田川町大字出字六兵衛174-1、175-1、178-1	令和2年9月18日	文第04090010号の316 令和2年10月5日	慎重工事
317	工事等の届出 第93条	笠田東遺跡	鎌倉、散布地 伊都郡かつらぎ町笠田東995番1	令和2年9月23日	文第04090010号の317 令和2年10月5日	工事立会 （新設電柱及び支線の人力掘削部分）
318	工事等の届出 第93条	下村遺跡	弥生～奈良、散布地 田辺市稲成町字北替代2855	令和2年9月18日	文第04090010号の318 令和2年10月5日	慎重工事
319	工事等の届出 第93条	亀川遺跡	弥生～古墳、集落跡 海南市且来392-2、392-3	令和2年9月24日	文第04090010号の319 令和2年10月5日	工事立会
320	工事等の届出 第93条	榎原遺跡	古墳、散布地 和歌山市榎原5-1、7-4、7-5	令和2年9月24日	文第04090010号の320 令和2年10月8日	慎重工事
321	工事等の届出 第93条	太田・黒田遺跡	弥生～奈良、集落跡 和歌山市黒田二丁目5番7、5番8、5番9、5番10、5番11の一部	令和2年9月29日	文第04090010号の321 令和2年10月8日	慎重工事
322	工事等の届出 第93条	鳴神Ⅴ遺跡	弥生～平安、散布地 和歌山市秋月字飯垣272-21	令和2年9月28日	文第04090010号の322 令和2年10月8日	慎重工事
323	工事等の届出 第93条	岩橋Ⅲ遺跡	和歌山市岩橋字西山田1630番4	令和2年9月17日	文第04090010号の323 令和2年10月2日	確認調査
324	工事等の届出 第93条	鳴神Ⅵ遺跡	弥生～江戸、散布地 和歌山市秋月字中瀬187番5、187番6、鳴神字西堤901番5、901番6	令和2年9月24日	文第04090010号の324 令和2年10月2日	慎重工事
325	工事等の届出 第93条	椒浜遺跡	古墳、散布地 有田市初島町浜1000	令和2年9月23日	文第04090010号の325 令和2年10月2日	工事立会
326	工事等の届出 第93条	西飯降Ⅱ遺跡	縄文～古代、散布地 伊都郡かつらぎ町西飯降121-1	令和2年9月25日	文第04090010号の326 令和2年10月2日	工事立会 （フェンス基礎部分）
327	工事等の届出 第93条	荒田遺跡	弥生、中世、散布地 岩出市森字宮裏244番11	令和2年9月17日	文第04090010号の327 令和2年10月2日	確認調査
328	工事等の届出 第93条	根来寺遺跡	平安～中世、近世、寺院跡 岩出市根来1382	令和2年9月29日	文第04090010号の328 令和2年10月2日	確認調査
329	工事等の届出 第93条	富安Ⅱ遺跡	弥生～中世、集落、墓地 御坊市湯川町富安字東田井2256-3番地	令和2年9月18日	文第04090010号の329 令和2年10月2日	確認調査
330	工事等の届出 第93条	堅田遺跡	弥生～古墳初頭、奈良、平安、集落跡、郡衙跡 御坊市薗字西都13番2の一部、5の一部、6、15番5の一部、16番1の一部、4	令和2年9月23日	文第04090010号の330 令和2年10月2日	慎重工事
331	工事等の届出 第93条	堅田遺跡	弥生～古墳初頭、奈良、平安、集落跡、郡衙跡 御坊市薗字西都13番2の一部、5の一部、6、15番5の一部、16番1の一部、4	令和2年9月23日	文第04090010号の331 令和2年10月2日	慎重工事
332	工事等の届出 第93条	西庄遺跡	古墳～平安、散布地 和歌山市西庄字荘507番、里道	令和2年10月2日	文第04090010号の332 令和2年10月14日	確認調査
333	工事等の届出 第93条	山吹丁遺跡	弥生～古墳、散布地 和歌山市本町6丁目55	令和2年9月29日	文第04090010号の333 令和2年10月14日	慎重工事
334	工事等の届出 第93条	鳴神Ⅴ遺跡	弥生～平安、散布地 和歌山市秋月272-19	令和2年10月5日	文第04090010号の334 令和2年10月14日	慎重工事

埋蔵文化財発掘の届出（文化財保護法第 93 条）一覧 10

№	届出等の種類 根拠法令	遺跡の名称	時代・種類 所在地	届出等の日付	県教育委員会による処理 文書番号 指示の日付	県教育委員会による処理 指示事項
335	工事等の届出 第 93 条	府中遺跡	縄文～平安、散布地 和歌山市府中字森脇 1101-17	令和 2 年 10 月 2 日	文第 04090010 号の 335 令和 2 年 10 月 14 日	浄化槽立会
336	工事等の届出 第 93 条	木ノ本Ⅲ遺跡	平安～鎌倉時代、散布地 和歌山市梅原字東中道 366 番 1	令和 2 年 9 月 24 日	文第 04090010 号の 336 令和 2 年 10 月 14 日	確認調査
337	工事等の届出 第 93 条	府中遺跡	縄文～平安、散布地 和歌山市府中字森脇 1101 番 8	令和 2 年 9 月 30 日	文第 04090010 号の 337 令和 2 年 10 月 14 日	浄化槽立会
338	工事等の届出 第 93 条	山口遺跡	弥生～平安、集落跡 和歌山市谷 108 番 12	令和 2 年 10 月 1 日	文第 04090010 号の 338 令和 2 年 10 月 14 日	慎重工事
339	工事等の届出 第 93 条	岩橋千塚古墳群 寺内地区	古墳、古墳群 和歌山市森小手穂 304-1、304-6	令和 2 年 10 月 5 日	文第 04090010 号の 339 令和 2 年 10 月 14 日	慎重工事
340	工事等の届出 第 93 条	椒浜遺跡	古墳、散布地 有田市初島町浜 1000	令和 2 年 9 月 30 日	文第 04090010 号の 340 令和 2 年 10 月 20 日	工事立会
341	工事等の届出 第 93 条	小野田井遺跡	縄文、散布地 日高郡日高川町大字船津字中芝 1484	令和 2 年 9 月 30 日	文第 04090010 号の 341 令和 2 年 10 月 20 日	慎重工事
342	工事等の届出 第 93 条	石ヶ谷遺跡	古墳～室町、集落跡 有田郡有田川町西丹生図 359-2	令和 2 年 9 月 25 日	文第 04090010 号の 342 令和 2 年 10 月 20 日	慎重工事
343	工事等の届出 第 93 条	木広町遺跡	弥生、散布地 和歌山市木広町 5 丁目 2 － 15	令和 2 年 10 月 8 日	文第 04090010 号の 343 令和 2 年 10 月 15 日	慎重工事
344	工事等の届出 第 93 条	藤並地区遺跡	先土器～鎌倉、集落跡 有田郡有田川町大字天満字藤並町 102-6	令和 2 年 10 月 5 日	文第 04090010 号の 344 令和 2 年 10 月 20 日	慎重工事
345	工事等の届出 第 93 条	西飯降Ⅱ遺跡	縄文～古代、散布地 伊都郡かつらぎ町大字西飯降字壺井 81 番の一部	令和 2 年 10 月 7 日	文第 04090010 号の 345 令和 2 年 10 月 20 日	工事立会
346	工事等の届出 第 93 条	亀川遺跡	弥生～古墳、集落跡 海南市且来 990 番地先	令和 2 年 10 月 5 日	文第 04090010 号の 346 令和 2 年 10 月 20 日	慎重工事
347	工事等の届出 第 93 条	根来寺遺跡	平安～中世、近世、寺院跡 岩出市安上～根来	令和 2 年 10 月 2 日	文第 04090010 号の 347 令和 2 年 10 月 20 日	慎重工事
348	工事等の届出 第 93 条	東国分Ⅱ遺跡	奈良～中世、散布地 岩出市西国分 76 番 3、76 番 5	令和 2 年 10 月 2 日	文第 04090010 号の 348 令和 2 年 10 月 20 日	慎重工事
349	工事等の届出 第 93 条	和歌山城跡	近世、城館跡 和歌山市七番丁 24 地先（県道　和歌山停車場線）	令和 2 年 10 月 7 日	文第 04090010 号の 349 令和 2 年 10 月 20 日	工事立会
350	工事等の届出 第 93 条	府中遺跡	縄文～平安、散布地 和歌山市府中字森脇 1115 番 1	令和 2 年 10 月 8 日	文第 04090010 号の 350 令和 2 年 10 月 20 日	慎重工事
351	工事等の届出 第 93 条	田屋遺跡	弥生～古墳、集落跡 和歌山市田屋 513 番 2	令和 2 年 10 月 8 日	文第 04090010 号の 351 令和 2 年 10 月 20 日	慎重工事
352	工事等の届出 第 93 条	楠見遺跡	旧石器、古墳、散布地 和歌山市大谷 343-1	令和 2 年 10 月 8 日	文第 04090010 号の 352 令和 2 年 10 月 20 日	慎重工事
353	工事等の届出 第 93 条	井辺遺跡	弥生、散布地 和歌山市神前 37-93	令和 2 年 10 月 9 日	文第 04090010 号の 353 令和 2 年 10 月 20 日	慎重工事
354	工事等の届出 第 93 条	根来寺遺跡	平安～中世、近世、寺院跡 岩出市根来字洞尾 2274-48 の一部	令和 2 年 9 月 30 日	文第 04090010 号の 354 令和 2 年 10 月 20 日	慎重工事
355	工事等の届出 第 93 条	西飯降Ⅱ遺跡	縄文～古代、散布地 伊都郡かつらぎ町妙寺 891-2	令和 2 年 10 月 13 日	文第 04090010 号の 355 令和 2 年 10 月 20 日	慎重工事
356	工事等の届出 第 93 条	府中遺跡	縄文～平安、散布地 和歌山市府中字森脇 1101 番 21	令和 2 年 10 月 12 日	文第 04090010 号の 356 令和 2 年 10 月 20 日	浄化槽立会
357	工事等の届出 第 93 条	府中Ⅲ遺跡	縄文～平安、散布地 和歌山市府中字芝崎 991 番 20、1000 番 2、1002 番 2	令和 2 年 10 月 12 日	文第 04090010 号の 357 令和 2 年 10 月 20 日	浄化槽立会
358	工事等の届出 第 93 条	井辺遺跡	弥生、散布地 和歌山市神前字桃ノ本 190-6	令和 2 年 10 月 19 日	文第 04090010 号の 358 令和 2 年 10 月 20 日	浄化槽立会
359	工事等の届出 第 93 条	鳴神Ⅴ遺跡	弥生～平安、散布地 和歌山市秋月字飯垣 272 番 18	令和 2 年 10 月 20 日	文第 04090010 号の 359 令和 2 年 10 月 20 日	慎重工事
360	工事等の届出 第 93 条	森の鼻古墳群	古墳、古墳群 日高郡みなべ町晩稲字森岩 556 番 3、576 番 3	令和 2 年 10 月 8 日	文第 04090010 号の 360 令和 2 年 10 月 20 日	慎重工事
361	工事等の届出 第 93 条	上城遺跡、 上城城跡	縄文、散布地、室町～安土、城跡 日高郡みなべ町東吉田字上城 427 番 1、427 番 8、427 番 11、442 番 3	令和 2 年 10 月 8 日	文第 04090010 号の 361 令和 2 年 10 月 20 日	慎重工事
362	工事等の届出 第 93 条	鳴滝古墳群	古墳、古墳群 和歌山市園部字下田出 596 番 172	令和 2 年 9 月 17 日	文第 04090010 号の 362 令和 2 年 10 月 30 日	工事立会
363	工事等の届出 第 93 条	榎原遺跡	古墳、散布地 和歌山市榎原字沖ノ城 7 番 3、7 番 4、7 番 17	令和 2 年 10 月 14 日	文第 04090010 号の 363 令和 2 年 10 月 30 日	確認調査
364	工事等の届出 第 93 条	西庄遺跡	古墳～平安、散布地 和歌山市本脇 15-1	令和 2 年 10 月 14 日	文第 04090010 号の 364 令和 2 年 10 月 30 日	慎重工事
365	工事等の届出 第 93 条	井辺遺跡	弥生、散布地 和歌山市神前字笠松 120 番 4 の一部	令和 2 年 10 月 15 日	文第 04090010 号の 365 令和 2 年 10 月 30 日	浄化槽立会
366	工事等の届出 第 93 条	府中遺跡	縄文～平安、散布地 和歌山市府中字森脇 1101 番 26	令和 2 年 10 月 15 日	文第 04090010 号の 366 令和 2 年 10 月 30 日	浄化槽立会
367	工事等の届出 第 93 条	岩橋Ⅱ遺跡	古墳～室町、散布地 和歌山市岩橋字平田 1172 番 1、1173 番 2、1174 番 7	令和 2 年 10 月 19 日	文第 04090010 号の 367 令和 2 年 10 月 30 日	慎重工事
368	工事等の届出 第 93 条	木ノ本Ⅲ遺跡	平安～鎌倉時代、散布地 和歌山市梅原字金山 296-1 の一部	令和 2 年 10 月 20 日	文第 04090010 号の 368 令和 2 年 10 月 30 日	慎重工事
369	工事等の届出 第 93 条	荒田遺跡	弥生、中世、散布地 岩出市森字宮裏 244 番 10	令和 2 年 10 月 1 日	文第 04090010 号の 369 令和 2 年 10 月 30 日	確認調査
370	工事等の届出 第 93 条	藤並地区遺跡	先土器～鎌倉、集落跡 有田郡有田川町大字土生 320 番 1	令和 2 年 10 月 20 日	文第 04090010 号の 370 令和 2 年 10 月 30 日	工事立会
371	工事等の届出 第 93 条	且来Ⅴ遺跡	弥生、散布地 海南市且来字大荒田 54-6、55-8	令和 2 年 10 月 22 日	文第 04090010 号の 371 令和 2 年 10 月 30 日	浄化槽立会
372	工事等の届出 第 93 条	西沖代遺跡	古墳～平安、散布地 田辺市稲成町字西沖代 121 番 13	令和 2 年 10 月 22 日	文第 04090010 号の 372 令和 2 年 10 月 30 日	浄化槽立会

埋蔵文化財発掘の届出（文化財保護法第 93 条）一覧 11

No.	届出等の種類 根拠法令	遺跡の名称	時代・種類 所在地	届出等の日付	県教育委員会による処理	
					文書番号 指示の日付	指示事項
373	工事等の届出 第 93 条	鳴神Ⅳ遺跡、 音浦遺跡	弥生～江戸、散布地、古墳、集落跡 和歌山市栗栖 755-1 地先～和歌山市鳴神 1016-11 地先	令和 2 年 10 月 20 日	文第 04090010 号の 373 令和 2 年 10 月 30 日	慎重工事
374	工事等の届出 第 93 条	西尾崎遺跡	縄文、散布地 海南市九品寺字吉谷 141、142、143	令和 2 年 10 月 19 日	文第 04090010 号の 374 令和 2 年 11 月 6 日	工事立会 (電線配管及び鋼管柱部分)
375	工事等の届出 第 93 条	内梅遺跡	弥生～鎌倉、散布地 田辺市中芳養 778-4	令和 2 年 10 月 22 日	文第 04090010 号の 375 令和 2 年 11 月 6 日	浄化槽立会
376	工事等の届出 第 93 条	糸野遺跡	縄文、鎌倉、散布地 有田郡有田川町糸野 335 番 1	令和 2 年 10 月 28 日	文第 04090010 号の 376 令和 2 年 11 月 6 日	慎重工事
377	工事等の届出 第 93 条	鷺ノ森遺跡	弥生～江戸、散布地 和歌山市西鍛冶屋町 4 番 1 の一部、4 番 2	令和 2 年 10 月 21 日	文第 04090010 号の 377 令和 2 年 11 月 6 日	慎重工事
378	工事等の届出 第 93 条	木ノ本Ⅰ遺跡	散布地 和歌山市西庄字西池ノ内 123 番 13	令和 2 年 10 月 23 日	文第 04090010 号の 378 令和 2 年 11 月 6 日	慎重工事
379	工事等の届出 第 93 条	平井遺跡	弥生～中世、散布地 和歌山市平井字渡り上 96 番 2	令和 2 年 10 月 22 日	文第 04090010 号の 379 令和 2 年 11 月 6 日	確認調査
380	工事等の届出 第 93 条	有功遺跡	散布地 和歌山市六十谷字西山田 1064-1 の一部	令和 2 年 10 月 23 日	文第 04090010 号の 380 令和 2 年 11 月 6 日	慎重工事
381	工事等の届出 第 93 条	藤並地区遺跡、 羽釜古窯跡	先土器～鎌倉、集落跡、中世、窯跡 有田郡有田川町天満 278-1	令和 2 年 10 月 9 日	文第 04090010 号の 381 令和 2 年 10 月 30 日	工事立会 (重力式擁壁工 3 部分)
382	工事等の届出 第 93 条	利生護国寺旧境内遺跡	鎌倉、寺院跡 橋本市隅田町下兵庫 732	令和 2 年 9 月 29 日	文第 04090010 号の 382 令和 2 年 10 月 30 日	確認調査
383	工事等の届出 第 93 条	金剛峯寺遺跡	平安～、寺院跡 伊都郡高野町高野山 145	令和 2 年 10 月 29 日	文第 04090010 号の 383 令和 2 年 10 月 30 日	工事立会
384	工事等の届出 第 93 条	根来寺遺跡	平安～中世、近世、寺院跡 岩出市根来字東谷 1973、2136-1、2136-4、2136-5、2296、2298-1	令和 2 年 10 月 22 日	文第 04090010 号の 384 令和 2 年 10 月 30 日	工事立会 (植栽部分)
385	工事等の届出 第 93 条	根来寺遺跡	平安～中世、近世、寺院跡 岩出市安上字平ノ 371 番 7	令和 2 年 10 月 23 日	文第 04090010 号の 385 令和 2 年 10 月 30 日	慎重工事
386	工事等の届出 第 93 条	西国分廃寺 (西国分塔跡)	奈良、寺院跡 岩出市西国分字西野々 494 番 6	令和 2 年 10 月 26 日	文第 04090010 号の 386 令和 2 年 10 月 30 日	慎重工事
387	工事等の届出 第 93 条	別所遺跡	弥生、散布地 日高郡日高町大字荊木字別所 1694 番 3	令和 2 年 10 月 26 日	文第 04090010 号の 387 令和 2 年 10 月 30 日	工事立会 (ショベル掘削部分)
388	工事等の届出 第 93 条	内梅遺跡	弥生～鎌倉、散布地 田辺市中芳養 778-5	令和 2 年 10 月 26 日	文第 04090010 号の 388 令和 2 年 10 月 30 日	浄化槽立会
389	工事等の届出 第 93 条	府中遺跡	弥生～鎌倉、散布地 和歌山市府中字森脇 1101-7	令和 2 年 10 月 15 日	文第 04090010 号の 389 令和 2 年 10 月 30 日	浄化槽立会
390	工事等の届出 第 93 条	禰宜Ⅰ遺跡	散布地 和歌山市禰宜字寺口 62 番 2	令和 2 年 10 月 22 日	文第 04090010 号の 390 令和 2 年 10 月 30 日	工事立会 (L 字型擁壁設置)
391	工事等の届出 第 93 条	木本小学校Ⅱ遺跡	古墳、散布地 和歌山市木ノ本 307 番 1	令和 2 年 10 月 22 日	文第 04090010 号の 391 令和 2 年 10 月 30 日	慎重工事
392	工事等の届出 第 93 条	岩橋千塚古墳群 井辺前山地区	古墳、古墳群 和歌山市森小手穂字宮ノ西 900 番 1	令和 2 年 10 月 30 日	文第 04090010 号の 392 令和 2 年 11 月 20 日	慎重工事
393	工事等の届出 第 93 条	岩橋Ⅲ遺跡	和歌山市岩橋字西山田 1630 番 4	令和 2 年 10 月 30 日	文第 04090010 号の 393 令和 2 年 11 月 20 日	浄化槽立会
394	工事等の届出 第 93 条	鳴神Ⅴ遺跡	弥生～平安、散布地 和歌山市秋月字飯垣 279-3	令和 2 年 10 月 28 日	文第 04090010 号の 394 令和 2 年 11 月 20 日	慎重工事
395	工事等の届出 第 93 条	鷺ノ森遺跡、 本願寺跡	弥生～江戸、散布地、中世～、寺院跡 和歌山市鷺ノ森堂前丁 17 番	令和 2 年 10 月 30 日	文第 04090010 号の 395 令和 2 年 11 月 20 日	確認調査
396	工事等の届出 第 93 条	秋月遺跡	弥生～平安、散布地 和歌山市有家字土取 118 番 43	令和 2 年 11 月 5 日	文第 04090010 号の 396 令和 2 年 11 月 20 日	浄化槽立会
397	工事等の届出 第 93 条	有功遺跡	散布地 和歌山市園部 1456-1	令和 2 年 10 月 26 日	文第 04090010 号の 397 令和 2 年 11 月 20 日	慎重工事
398	工事等の届出 第 93 条	府中遺跡	縄文～平安、散布地 和歌山市府中字森脇 1101-32	令和 2 年 10 月 29 日	文第 04090010 号の 398 令和 2 年 11 月 20 日	慎重工事
399	工事等の届出 第 93 条	木ノ本Ⅰ遺跡	散布地 和歌山市西庄 72	令和 2 年 10 月 30 日	文第 04090010 号の 399 令和 2 年 11 月 20 日	慎重工事
400	工事等の届出 第 93 条	府中遺跡	縄文～平安、散布地 和歌山市府中字森脇 1101-38	令和 2 年 11 月 4 日	文第 04090010 号の 400 令和 2 年 11 月 20 日	浄化槽立会
401	工事等の届出 第 93 条	府中遺跡	縄文～平安、散布地 和歌山市府中字森脇 1101-33	令和 2 年 11 月 4 日	文第 04090010 号の 401 令和 2 年 11 月 20 日	慎重工事
402	工事等の届出 第 93 条	府中遺跡	縄文～平安、散布地 和歌山市府中字森脇 1101-23	令和 2 年 11 月 5 日	文第 04090010 号の 402 令和 2 年 11 月 20 日	慎重工事
403	工事等の届出 第 93 条	津秦Ⅱ遺跡	弥生～鎌倉、集落跡 和歌山市津秦字稲城 207 番 3	令和 2 年 11 月 10 日	文第 04090010 号の 403 令和 2 年 11 月 20 日	浄化槽立会
404	工事等の届出 第 93 条	堅田遺跡	弥生～古墳初頭、奈良、平安、集落跡、郡衙跡 御坊市湯川町財部字神田 228 番、229 番、230 番 1	令和 2 年 11 月 4 日	文第 04090010 号の 404 令和 2 年 11 月 20 日	確認調査
405	工事等の届出 第 93 条	天田古墳群	古墳、古墳群 御坊市塩屋町北塩屋 653-1	令和 2 年 11 月 4 日	文第 04090010 号の 405 令和 2 年 11 月 20 日	慎重工事
406	工事等の届出 第 93 条	名古曽Ⅰ遺跡	弥生～奈良、散布地 橋本市高野口町名古曽字住貝 232-8	令和 2 年 10 月 28 日	文第 04090010 号の 406 令和 2 年 11 月 20 日	工事立会
407	工事等の届出 第 93 条	村里遺跡	縄文、散布地 有田郡有田川町吉原 439 番	令和 2 年 11 月 6 日	文第 04090010 号の 407 令和 2 年 11 月 20 日	慎重工事
408	工事等の届出 第 93 条	濱ノ口遺跡	縄文、集落跡 海南市濱ノ口 227	令和 2 年 11 月 3 日	文第 04090010 号の 408 令和 2 年 11 月 20 日	工事立会
409	工事等の届出 第 93 条	岡殿屋敷跡	中世、城館跡 海南市木津 64	令和 2 年 11 月 10 日	文第 04090010 号の 409 令和 2 年 11 月 20 日	慎重工事
410	工事等の届出 第 93 条	岡村遺跡	縄文～奈良、集落跡 海南市岡田 37-3	令和 2 年 11 月 11 日	文第 04090010 号の 410 令和 2 年 11 月 20 日	慎重工事

埋蔵文化財発掘の届出（文化財保護法第93条）一覧12

No.	届出等の種類 根拠法令	遺跡の名称	時代・種類 所在地	届出等の日付	県教育委員会による処理 文書番号 指示の日付	県教育委員会による処理 指示事項
411	工事等の届出 第93条	新宮城跡(丹鶴城跡)、 新宮城下町遺跡	近世、城跡、縄文～近世、散布地 新宮市下本町2丁目5番6号地先	令和2年11月13日	文第04090010号の411 令和2年11月20日	工事立会
412	工事等の届出 第93条	東吉田遺跡	弥生～近代、散布地 日高郡みなべ町南道269-1、268-1	令和2年11月25日	文第04090010号の412 令和2年11月25日	慎重工事
413	工事等の届出 第93条	東吉田遺跡	弥生～近代、散布地 日高郡みなべ町南道269-1、268-1	令和2年11月25日	文第04090010号の413 令和2年11月25日	確認調査
414	工事等の届出 第93条	榎原遺跡	古墳、散布地 和歌山市木ノ本字沖ノ城470番32、467番16	令和2年11月6日	文第04090010号の414 令和2年11月25日	慎重工事
415	工事等の届出 第93条	西庄遺跡	古墳～平安、散布地 和歌山市西庄字荘領509番34	令和2年11月10日	文第04090010号の415 令和2年11月25日	慎重工事
416	工事等の届出 第93条	曽根田遺跡	古墳～古代、散布地 和歌山市朝日字城ノ前1224-2	令和2年11月18日	文第04090010号の416 令和2年11月25日	確認調査
417	工事等の届出 第93条	井辺遺跡	弥生、散布地 和歌山市神前字壱丁長295番17	令和2年11月11日	文第04090010号の417 令和2年11月25日	浄化槽立会
418	工事等の届出 第93条	榎原遺跡	古墳、散布地 和歌山市木ノ本字沖ノ城479番12	令和2年11月18日	文第04090010号の418 令和2年11月25日	慎重工事
419	工事等の届出 第93条	鳴神Ⅳ遺跡	弥生～江戸、散布地 和歌山市鳴神912番5	令和2年11月18日	文第04090010号の419 令和2年11月25日	慎重工事
420	工事等の届出 第93条	津秦Ⅱ遺跡	弥生～鎌倉、集落跡 和歌山市津秦字青田259番21	令和2年11月19日	文第04090010号の420 令和2年11月25日	浄化槽立会
421	工事等の届出 第93条	井辺遺跡	弥生、散布地 和歌山市神前字曽根田174-6	令和2年11月24日	文第04090010号の421 令和2年11月25日	慎重工事
422	工事等の届出 第93条	元遺跡	弥生～中世、散布地 紀の川市桃山町元440番4の一部、442番の一部	令和2年10月28日	文第04090010号の422 令和2年11月25日	住宅基礎及び公共下水部分立会
423	工事等の届出 第93条	上尾遺跡	弥生～古墳、散布地 紀の川市桃山町調月769-66、769-68	令和2年11月5日	文第04090010号の423 令和2年11月25日	浄化槽立会
424	工事等の届出 第93条	西庄遺跡	古墳～平安、散布地 和歌山市西庄字荘領509-37	令和2年11月25日	文第04090010号の424 令和2年11月30日	慎重工事
425	工事等の届出 第93条	西庄遺跡	古墳～平安、散布地 和歌山市西庄字荘領509-5	令和2年11月25日	文第04090010号の425 令和2年11月30日	慎重工事
426	工事等の届出 第93条	西沖代遺跡	古墳～平安、散布地 田辺市稲成町字西沖代121番13	令和2年11月9日	文第04090010号の426 令和2年11月30日	浄化槽立会
427	工事等の届出 第93条	内梅遺跡	弥生～鎌倉、散布地 田辺市中芳養字内梅778番5	令和2年11月16日	文第04090010号の427 令和2年11月30日	慎重工事
428	工事等の届出 第93条	八丁田圃遺跡	縄文～鎌倉、散布地 田辺市秋津町字西八丁248-5	令和2年11月19日	文第04090010号の428 令和2年11月30日	慎重工事
429	工事等の届出 第93条	湯川氏館跡	弥生～中世、散布地、館跡 御坊市湯川町小松原字中ノ坪152番1	令和2年11月5日	文第04090010号の429 令和2年11月30日	工事立会
430	工事等の届出 第93条	椒浜遺跡	古墳、散布地 有田市初島町浜1000	令和2年10月13日	文第04090010号の430 令和2年10月23日	工事立会
431	工事等の届出 第93条	椒浜遺跡	古墳、散布地 有田市初島町浜1000	令和2年11月4日	文第04090010号の431 令和2年11月6日	工事立会
432	工事等の届出 第93条	椒浜遺跡	古墳、散布地 有田市初島町浜1000	令和2年11月18日	文第04090010号の432 令和2年11月19日	工事立会
433	工事等の届出 第93条	椒浜遺跡	古墳、散布地 有田市初島町浜1000	令和2年11月27日	文第04090010号の433 令和2年12月9日	工事立会
434	工事等の届出 第93条	西国分廃寺 (西国分塔跡)	奈良、寺院跡 岩出市西国分字西野＊495番15	令和2年11月30日	文第04090010号の434 令和2年12月9日	慎重工事
435	工事等の届出 第93条	岩橋千塚古墳群 大谷山地区	古墳、古墳群 和歌山市岩橋1789、1788-1	令和2年12月1日	文第04090010号の435 令和2年12月9日	慎重工事
436	工事等の届出 第93条	曽根田遺跡	古墳～古代、散布地 和歌山市朝日字曽根田905番1	令和2年12月2日	文第04090010号の436 令和2年12月9日	工事立会 (L型擁壁部分)
437	工事等の届出 第93条	薬師谷遺跡	縄文、平安、鎌倉、散布地 和歌山市江南字江南代350-1	令和2年11月30日	文第04090010号の437 令和2年12月9日	浄化槽立会
438	工事等の届出 第93条	鷺ノ森遺跡	弥生～江戸、散布地 和歌山市九家ノ丁2番	令和2年11月30日	文第04090010号の438 令和2年12月9日	慎重工事
439	工事等の届出 第93条	木ノ本Ⅲ遺跡	縄文時代、平安～鎌倉時代、散布地 和歌山市木ノ本604-1	令和2年12月1日	文第04090010号の439 令和2年12月9日	慎重工事
440	工事等の届出 第93条	有功遺跡	散布地 和歌山市園部1495-2	令和2年12月1日	文第04090010号の440 令和2年12月9日	慎重工事
441	工事等の届出 第93条	亀川遺跡	弥生～古墳、集落跡 海南市且来字公門垣内392-2、392-3	令和2年11月30日	文第04090010号の441 令和2年12月11日	慎重工事
442	工事等の届出 第93条	椒浜遺跡	古墳、散布地 有田市初島町浜1000	令和2年12月7日	文第04090010号の442 令和2年12月11日	工事立会
443	工事等の届出 第93条	西国分廃寺 (西国分塔跡)	奈良、寺院跡 岩出市西国分字西野＊494番9	令和2年12月4日	文第04090010号の443 令和2年12月11日	慎重工事
444	工事等の届出 第93条	鷺ノ森遺跡、 本願寺跡	弥生～江戸、散布地、中世～、寺院跡 和歌山市鷺ノ森片町1番地	令和2年12月3日	文第04090010号の444 令和2年12月15日	慎重工事
445	工事等の届出 第93条	井辺遺跡	弥生、散布地 和歌山市神前137番1の一部	令和2年12月7日	文第04090010号の445 令和2年12月15日	確認調査
446	工事等の届出 第93条	木ノ本Ⅲ遺跡	縄文時代、平安～鎌倉時代、散布地 和歌山市木ノ本字東上田399番1	令和2年12月3日	文第04090010号の446 令和2年12月15日	確認調査
447	工事等の届出 第93条	直川廃寺跡 (明光寺跡)	奈良～平安、寺院跡 和歌山市直川字仲間1685番6、1685番8	令和2年12月7日	文第04090010号の447 令和2年12月15日	工事立会
448	工事等の届出 第93条	府中遺跡	縄文～平安、散布地 和歌山市府中字森脇1099番12	令和2年12月8日	文第04090010号の448 令和2年12月15日	浄化槽立会

埋蔵文化財発掘の届出（文化財保護法第93条）一覧13

№	届出等の種類 根拠法令	遺跡の名称	時代・種類 所在地	届出等の日付	県教育委員会による処理	
					文書番号 指示の日付	指示事項
449	工事等の届出 第93条	木ノ本Ⅲ遺跡	平安～鎌倉時代、散布地 和歌山市梅原字西中道347番1の一部、347番2の一部	令和2年12月7日	文第04090010号の449 令和2年12月15日	工事立会 (擁壁部分)
450	工事等の届出 第93条	加太南遺跡	縄文～古墳、散布地 和歌山市加太452地先	令和2年12月1日	文第04090010号の450 令和2年12月15日	工事立会
451	工事等の届出 第93条	不動谷遺跡	室町～安土桃山、建物跡 紀の川市粉河矢倉2677番3	令和2年12月7日	文第04090010号の451 令和2年12月23日	工事立会 (新設電柱部分)
452	工事等の届出 第93条	金剛峯寺遺跡	平安～、寺院跡 伊都郡高野町高野山347番地	令和2年12月10日	文第04090010号の452 令和2年12月23日	慎重工事
453	工事等の届出 第93条	田辺城下町遺跡	古墳、江戸、散布地 田辺市北新町23-2	令和2年11月26日	文第04090010号の453 令和2年12月23日	確認調査
454	工事等の届出 第93条	目座Ⅱ遺跡	縄文、散布地 田辺市下万呂字深見69番1、70番1、72番4	令和2年12月8日	文第04090010号の454 令和2年12月23日	確認調査
455	工事等の届出 第93条	上城遺跡、 上城城跡	縄文、散布地、室町～安土、城跡 日高郡みなべ町東吉田428-2	令和2年12月11日	文第04090010号の455 令和2年12月23日	慎重工事
456	工事等の届出 第93条	高松焼窯跡	江戸、窯跡 和歌山市東高松4丁目96-6、96-7、97-3の一部	令和2年11月11日	文第04030001号の456 令和2年12月23日	慎重工事
457	工事等の届出 第93条	田上古之丞屋敷跡	中世、館跡 西牟婁郡上富田町市ノ瀬字汗川1722番12	令和2年12月14日	文第04090010号の457 令和2年12月23日	慎重工事
458	工事等の届出 第93条	小池古墳	古墳、古墳 日高郡日高町大字小池355番地	令和2年12月14日	文第04090010号の458 令和2年12月23日	慎重工事
459	工事等の届出 第93条	東郷遺跡	弥生、集落跡 御坊市藤田町藤井字星田1871番6	令和2年12月10日	文第04090010号の459 令和2年12月23日	工事立会 (ショベル掘削部分)
460	工事等の届出 第93条	鳴神Ⅴ遺跡	弥生～平安、散布地 和歌山市秋月字飯垣272番19	令和2年12月11日	文第04090010号の460 令和2年12月24日	慎重工事
461	工事等の届出 第93条	鷺ノ森遺跡	弥生～江戸、散布地 和歌山市鷺ノ森東ノ丁17番	令和2年12月14日	文第04090010号の461 令和2年12月24日	確認調査
462	工事等の届出 第93条	秋月遺跡	弥生～平安、散布地 和歌山市太田字神ノ畔126番1、126番3、126番4、126番5	令和2年12月14日	文第04090010号の462 令和2年12月24日	慎重工事
463	工事等の届出 第93条	粉河寺遺跡	奈良？～、寺院 紀の川市粉河2787	令和2年12月17日	文第04090010号の463 令和2年12月24日	工事立会
464	工事等の届出 第93条	東本町遺跡	中世、散布地 田辺市東陽311-17、311-18、311-13、311-12	令和2年12月11日	文第04090010号の464 令和2年12月24日	工事立会
465	工事等の届出 第93条	目座遺跡、 八丁田圃遺跡	弥生、散布地、縄文～鎌倉、散布地 田辺市下万呂字目座112番1、111番5、111番1	令和2年12月9日	文第04090010号の465 令和2年12月24日	慎重工事
466	工事等の届出 第93条	木ノ本Ⅱ遺跡	縄文時代、平安～鎌倉時代、散布地 和歌山市木ノ本626-2	令和3年12月11日	文第04090010号の466 令和3年1月5日	慎重工事
467	工事等の届出 第93条	木ノ本Ⅰ遺跡	散布地 和歌山市西庄字松田207番1、207番2、208番2	令和3年12月15日	文第04090010号の467 令和3年1月5日	確認調査
468	工事等の届出 第93条	鳥井遺跡	散布地 和歌山市直川字北出口678番6	令和3年12月16日	文第04090010号の468 令和2年1月5日	慎重工事
469	工事等の届出 第93条	府中Ⅳ遺跡	弥生～奈良、鎌倉、集落跡 和歌山市府中字長通り318-16	令和3年12月17日	文第04090010号の469 令和3年1月5日	浄化槽立会
470	工事等の届出 第93条	鳥井遺跡	散布地 和歌山市直川字東鳥井626番、627番の各一部	令和3年12月18日	文第04090010号の470 令和3年1月5日	浄化槽立会
471	工事等の届出 第93条	西庄遺跡	古墳～平安、散布地 和歌山市西庄字荘塚509番36	令和3年12月21日	文第04090010号の471 令和3年1月5日	慎重工事
472	工事等の届出 第93条	城の段遺跡	室町、城跡 紀の川市桃山町最上字西上ノ段674番1の一部	令和3年12月21日	文第04090010号の472 令和2年1月5日	浄化槽立会
473	工事等の届出 第93条	八丁田圃遺跡	縄文～鎌倉、散布地 田辺市秋津町字西八町248-8	令和3年12月21日	文第04090010号の473 令和3年1月5日	慎重工事
474	工事等の届出 第93条	新堂遺跡	弥生、散布地 有田市新堂665番3	令和3年12月24日	文第04090010号の474 令和3年1月5日	慎重工事
475	工事等の届出 第93条	椒浜遺跡	古墳、散布地 有田市初島町浜1000	令和3年12月25日	文第04090010号の475 令和3年1月5日	工事立会
476	工事等の届出 第93条	秋月遺跡	弥生～平安、散布地 和歌山市有家字瀬見田72-2	令和3年12月22日	文第04090010号の476 令和3年1月8日	浄化槽立会
477	工事等の届出 第93条	和田岩坪遺跡	弥生～古墳、散布地 和歌山市和田1061番1地先	令和3年12月24日	文第04090010号の477 令和3年1月8日	慎重工事
478	工事等の届出 第93条	府中遺跡	縄文～平安、散布地 和歌山市府中字森脇1101番25	令和3年12月18日	文第04090010号の478 令和3年1月8日	工事立会
479	工事等の届出 第93条	六十谷遺跡	縄文～弥生、散布地 和歌山市六十谷字鯉川744番4	令和3年12月22日	文第04090010号の479 令和3年1月8日	慎重工事
480	工事等の届出 第93条	財田坪遺跡	弥生～古墳、散布地 御坊市湯川町財部字深田39番1	令和3年1月6日	文第04090010号の480 令和3年1月8日	工事立会 (新設擁壁、U字溝及び浄化槽部分)
481	工事等の届出 第93条	佐野遺跡	弥生～古墳、散布地 新宮市佐野字井関前1453番8、1450番4	令和3年12月25日	文第04090010号の481 令和3年1月18日	慎重工事
482	工事等の届出 第93条	西国分Ⅱ遺跡	奈良、散布地 岩出市岡田字才ノ神383-11	令和3年12月28日	文第04090010号の482 令和3年1月18日	慎重工事
483	工事等の届出 第93条	藤並地区遺跡	先土器～鎌倉、集落跡 有田郡有田川町大字天満字弁上町368-1	令和3年1月14日	文第04090010号の483 令和3年1月18日	慎重工事
484	工事等の届出 第93条	土居遺跡	縄文～古墳、散布地 橋本市隅田町下兵庫349	令和3年12月18日	文第04090010号の484 令和3年1月7日	確認調査
485	工事等の届出 第93条	新堂遺跡	弥生、散布地 有田市新堂字旗山谷665-1	令和3年1月12日	文第04090010号の485 令和3年1月22日	工事立会
486	工事等の届出 第93条	八丁田圃遺跡	弥生、散布地、縄文～鎌倉、散布地 田辺市秋津町字東八町420番1	令和3年1月8日	文第04090010号の486 令和3年1月22日	浄化槽立会

埋蔵文化財発掘の届出（文化財保護法第 93 条）一覧 14

№	届出等の種類 根拠法令	遺跡の名称	時代・種類 所在地	届出等の日付	県教育委員会による処理	
					文書番号 指示の日付	指示事項
487	工事等の届出 第 93 条	下阿田木神社	鎌倉、神社跡 日高郡日高川町大字皆瀬字瀬音 303 番 3	令和 3 年 1 月 12 日	文第 04090010 号の 487 令和 3 年 1 月 22 日	慎重工事
488	工事等の届出 第 93 条	神前遺跡	弥生、散布地 和歌山市神前字馬乗免 539 番 1、542 番 2、542 番 4、542 番 5、543 番 6、543 番 1、543 番 3	令和 3 年 12 月 7 日	文第 04090010 号の 488 令和 3 年 1 月 22 日	本発掘調査 （埋蔵文化財の展開が確認される範囲の道路部分）
489	工事等の届出 第 93 条	西庄遺跡	古墳～平安、散布地 和歌山市西庄字荘畑 509 番 21	令和 3 年 1 月 8 日	文第 04090010 号の 489 令和 3 年 1 月 22 日	慎重工事
490	工事等の届出 第 93 条	曽根田遺跡	古墳～古代、散布地 和歌山市朝日字曽根田 926 番 9 の一部	令和 3 年 1 月 12 日	文第 04090010 号の 490 令和 3 年 1 月 27 日	慎重工事
491	工事等の届出 第 93 条	井辺遺跡	弥生、散布地 和歌山市井辺字野元 203-36	令和 3 年 1 月 15 日	文第 04090010 号の 491 令和 3 年 1 月 27 日	浄化槽立会
492	工事等の届出 第 93 条	井辺遺跡	弥生、散布地 和歌山市津秦 222 番 1	令和 3 年 1 月 20 日	文第 04090010 号の 492 令和 3 年 1 月 27 日	慎重工事
493	工事等の届出 第 93 条	関戸遺跡	弥生～室町、散布地 和歌山市関戸 3 丁目 776-13 の一部	令和 3 年 1 月 20 日	文第 04090010 号の 493 令和 3 年 1 月 27 日	慎重工事
494	工事等の届出 第 93 条	笠田東遺跡	鎌倉、散布地 かつらぎ町笠田東地内	令和 3 年 1 月 18 日	文第 04090010 号の 494 令和 3 年 1 月 27 日	工事立会
495	工事等の届出 第 93 条	和田Ⅱ遺跡	古墳、散布地 日高郡美浜町大字和田字中村 475-2 番地	令和 3 年 1 月 20 日	文第 04090010 号の 495 令和 3 年 1 月 27 日	慎重工事
496	工事等の届出 第 93 条	堅田遺跡	弥生～古墳初頭、奈良、平安、集落跡、都衙跡 御坊市薗 78-4	令和 3 年 1 月 20 日	文第 04090010 号の 496 令和 3 年 2 月 2 日	工事立会
497	工事等の届出 第 93 条	伏山城跡	中世、城館跡 海南市多田 540-1	令和 3 年 1 月 15 日	文第 04090010 号の 497 令和 3 年 2 月 2 日	慎重工事
498	工事等の届出 第 93 条	稲成Ⅱ遺跡	古墳、散布地 田辺市稲成字荒光 1001-2 の一部、1001-3 の一部	令和 3 年 1 月 15 日	文第 04090010 号の 498 令和 3 年 2 月 2 日	慎重工事
499	工事等の届出 第 93 条	旧円満寺跡	奈良、寺院跡 有田市宮原町東 527-11	令和 3 年 1 月 22 日	文第 04090010 号の 499 令和 3 年 2 月 2 日	工事立会
500	工事等の届出 第 93 条	萩原Ⅰ遺跡	弥生～中世、散布地 伊都郡かつらぎ町萩原 56	令和 3 年 1 月 18 日	文第 04090010 号の 500 令和 3 年 2 月 2 日	工事立会
501	工事等の届出 第 93 条	丁ノ町・妙寺遺跡	弥生～中世、散布地 伊都郡かつらぎ町大字丁ノ町字北島居田 863 番 4	令和 3 年 1 月 21 日	文第 04090010 号の 501 令和 3 年 2 月 2 日	慎重工事
502	工事等の届出 第 93 条	鳴神Ⅴ遺跡	弥生～平安、散布地 和歌山市秋月飯垣 275-1 の一部	令和 3 年 1 月 14 日	文第 04090010 号の 502 令和 3 年 2 月 2 日	慎重工事
503	工事等の届出 第 93 条	岩橋千塚古墳群 井辺前山地区	古墳、古墳群 和歌山市森小手穂字堂ノ西 900 番 6	令和 3 年 1 月 18 日	文第 04090010 号の 503 令和 3 年 2 月 2 日	慎重工事
504	工事等の届出 第 93 条	鷺ノ森遺跡	弥生～江戸、散布地 和歌山市西鍋屋町 4-1	令和 3 年 1 月 21 日	文第 04090010 号の 504 令和 3 年 2 月 2 日	工事立会
505	工事等の届出 第 93 条	鳴神Ⅴ遺跡	弥生～平安、散布地 和歌山市秋月字飯垣 272-6	令和 3 年 1 月 21 日	文第 04090010 号の 505 令和 3 年 2 月 2 日	慎重工事
506	工事等の届出 第 93 条	府中遺跡	縄文～平安、散布地 和歌山市府中字森脇 1101-42	令和 3 年 1 月 20 日	文第 04090010 号の 506 令和 3 年 2 月 2 日	工事立会
507	工事等の届出 第 93 条	田殿尾中遺跡	弥生～室町、集落跡 有田郡有田川町大字尾中字野添 234-3、234-4	令和 3 年 1 月 20 日	文第 04090010 号の 507 令和 3 年 2 月 5 日	工事立会 （擁壁部分）
508	工事等の届出 第 93 条	藤並地区遺跡	先土器～鎌倉、集落跡 有田郡有田川町大字水尻字吉留 435 番 15、441 番 9	令和 3 年 1 月 26 日	文第 04090010 号の 508 令和 3 年 2 月 5 日	工事立会
509	工事等の届出 第 93 条	田殿尾中遺跡	弥生～室町、集落跡 有田郡有田川町尾中 189 番 1	令和 3 年 1 月 28 日	文第 04090010 号の 509 令和 3 年 2 月 5 日	慎重工事
510	工事等の届出 第 93 条	八丁田圃遺跡	弥生、散布地、縄文～鎌倉、散布地 田辺市秋津町字西八町 262 番 1、262 番 7、262 番 8	令和 3 年 1 月 22 日	文第 04090010 号の 510 令和 3 年 2 月 5 日	確認調査
511	工事等の届出 第 93 条	三栖遺跡、 三栖廃寺	弥生～近世、散布地、奈良、寺院跡 田辺市下三栖字寺田 179 番 2、183 番	令和 3 年 1 月 25 日	文第 04090010 号の 511 令和 3 年 2 月 5 日	工事立会
512	工事等の届出 第 93 条	田辺城下町遺跡	古墳、江戸、散布地 田辺市今福町 65 番地先	令和 3 年 1 月 27 日	文第 04090010 号の 512 令和 3 年 2 月 5 日	慎重工事
513	工事等の届出 第 93 条	中島Ⅱ遺跡	弥生～奈良、散布地 岩出市中島字前島 550 番 21 一部、571 番 2、593 番 10、593 番 14 一部、593 番 28、593 番 29	令和 3 年 1 月 25 日	文第 04090010 号の 513 令和 3 年 2 月 5 日	確認調査
514	工事等の届出 第 93 条	原野遺跡	縄文？、散布地 海南市原野字上下原 138-7、137	令和 3 年 1 月 20 日	文第 04090010 号の 514 令和 3 年 2 月 5 日	慎重工事
515	工事等の届出 第 93 条	椒浜遺跡	古墳、散布地 有田市初島町浜 1000	令和 3 年 1 月 26 日	文第 04090010 号の 515 令和 3 年 2 月 5 日	工事立会 （土壌調査部分）
516	工事等の届出 第 93 条	熊岡遺跡	弥生、散布地 日高郡みなべ町熊岡 514-1	令和 3 年 1 月 28 日	文第 04090010 号の 516 令和 3 年 2 月 5 日	慎重工事
517	工事等の届出 第 93 条	紀三井寺遺跡	寺院跡 和歌山市紀三井寺 1201 番地	令和 3 年 1 月 22 日	文第 04090010 号の 517 令和 3 年 2 月 5 日	工事立会
518	工事等の届出 第 93 条	西庄遺跡	古墳～平安、散布地 和歌山市西庄字荘畑 518 番 4	令和 3 年 1 月 21 日	文第 04090010 号の 518 令和 3 年 2 月 5 日	確認調査
519	工事等の届出 第 93 条	田屋遺跡	弥生～古墳、集落跡 和歌山市田屋字里神 163 番 39	令和 3 年 1 月 26 日	文第 04090010 号の 519 令和 3 年 2 月 5 日	浄化槽立会
520	工事等の届出 第 93 条	鳥井遺跡	散布地 和歌山市直川字北出口 678 番 16	令和 3 年 1 月 27 日	文第 04090010 号の 520 令和 3 年 2 月 5 日	慎重工事
521	工事等の届出 第 93 条	楠見遺跡	旧石器、古墳、散布地 和歌山市大谷字藪ノ内 343-2 の一部	令和 3 年 1 月 28 日	文第 04090010 号の 521 令和 3 年 2 月 5 日	確認調査
522	工事等の届出 第 93 条	東郷遺跡	弥生、集落跡 御坊市藤田町藤井字宮田 1905 番 1、1905 番 11、1907 番 7	令和 3 年 1 月 24 日	文第 04090010 号の 522 令和 3 年 2 月 9 日	慎重工事
523	工事等の届出 第 93 条	上城遺跡、 上城城跡	縄文、散布地、室町～安土、城跡 日高郡みなべ町東吉田字上城 427-12	令和 3 年 1 月 28 日	文第 04090010 号の 523 令和 3 年 2 月 9 日	浄化槽立会

埋蔵文化財発掘の届出（文化財保護法第93条）一覧15

№	届出等の種類 根拠法令	遺跡の名称	時代・種類 所在地	届出等の日付	県教育委員会による処理	
					文書番号 指示の日付	指示事項
524	工事等の届出 第93条	鳴神V遺跡	弥生～平安、散布地 和歌山市秋月字飯垣272番16	令和3年1月25日	文第04090010号の524 令和2年2月9日	慎重工事
525	工事等の届出 第93条	井辺遺跡	弥生、散布地 和歌山市神前37-1	令和3年1月25日	文第04090010号の525 令和3年2月9日	慎重工事
526	工事等の届出 第93条	太田・黒田遺跡、 太田城跡	弥生～奈良、集落跡、安土桃山、城館跡 和歌山市太田四丁目3番9	令和3年1月26日	文第04090010号の526 令和3年2月9日	慎重工事
527	工事等の届出 第93条	曽根田遺跡	古墳～古代、散布地 和歌山市朝日字曽根田905番6	令和3年1月28日	文第04090010号の527 令和3年2月9日	工事立会 （擁壁部分）
528	工事等の届出 第93条	府中遺跡	縄文～平安、散布地 和歌山市府中字森脇1099番7	令和3年1月20日	文第04090010号の528 令和3年2月12日	浄化槽立会
529	工事等の届出 第93条	直川遺跡	縄文、散布地 和歌山市直川1964番1	令和3年1月28日	文第04090010号の529 令和3年2月12日	慎重工事
530	工事等の届出 第93条	有功遺跡	散布地 和歌山市六十谷字西山田1064-8、1064-9	令和3年2月1日	文第04090010号の530 令和3年2月12日	慎重工事
531	工事等の届出 第93条	府中遺跡	縄文～平安、散布地 和歌山市府中字森脇1096番1の一部	令和3年2月1日	文第04090010号の531 令和3年2月12日	確認調査
532	工事等の届出 第93条	友田町遺跡	弥生～平安、集落跡？ 和歌山市友田町5丁目32	令和3年1月29日	文第04090010号の532 令和3年2月12日	慎重工事
533	工事等の届出 第93条	鳥井遺跡	散布地 和歌山市直川字北出口678番15	令和3年2月1日	文第04090010号の533 令和3年2月12日	慎重工事
534	工事等の届出 第93条	鳴神V遺跡	弥生～平安、散布地 和歌山市秋月字飯垣264番地1	令和3年2月2日	文第04090010号の534 令和3年2月12日	慎重工事
535	工事等の届出 第93条	佐野遺跡	弥生～古墳、散布地 新宮市佐野字井閑後1418-3	令和3年2月1日	文第04090010号の535 令和3年2月12日	浄化槽立会
536	工事等の届出 第93条	金剛峯寺遺跡	平安～、寺院跡 伊都郡高野町高野山566番地	令和3年1月28日	文第04090010号の536 令和3年2月16日	工事立会 （墓所、擁壁及び側溝部分）
537	工事等の届出 第93条	岡田II遺跡	弥生～中世、散布地 紀の川市西井阪字花井206番1	令和3年2月2日	文第04090010号の537 令和3年2月16日	浄化槽立会
538	工事等の届出 第93条	根来寺遺跡	平安～中世、近世、寺院跡 岩出市安上字平ノ371-6	令和3年2月4日	文第04090010号の538 令和3年2月16日	慎重工事
539	工事等の届出 第93条	且来V遺跡	弥生、散布地 海南市且来字大荒田54-6、55-8	令和3年2月8日	文第04090010号の539 令和3年2月16日	慎重工事
540	工事等の届出 第93条	妙楽寺	中世、寺院跡 橋本市東家3丁目566-1の一部	令和3年2月5日	文第04090010号の540 令和3年2月16日	工事立会
541	工事等の届出 第93条	木ノ本I遺跡	散布地 和歌山市西庄72	令和3年2月5日	文第04090010号の541 令和3年2月17日	慎重工事
542	工事等の届出 第93条	太田・黒田遺跡	弥生～奈良、集落跡、安土桃山、城館跡 和歌山市黒田二丁目	令和3年2月8日	文第04090010号の542 令和3年2月17日	本発掘調査
543	工事等の届出 第93条	立野遺跡	弥生～中世、散布地 西牟婁郡すさみ町周参見字大谷口2977-4、3000-1、2979-1、2981-1、2996地先、字城木谷3054-1地先	令和3年2月8日	文第04090010号の543 令和3年2月17日	慎重工事
544	工事等の届出 第93条	藤並地区遺跡	先土器～鎌倉、集落跡 有田郡有田川町水尻1165番2	令和3年2月3日	文第04090010号の544 令和3年2月17日	工事立会 （新設電柱の試験掘り部分）
545	工事等の届出 第93条	続井戸古墳群	古墳、古墳群 御坊市塩屋町南塩屋字[illegible]ノ上458-1番地	令和3年2月4日	文第04090010号の545 令和3年2月17日	慎重工事
546	工事等の届出 第93条	鷺ノ森遺跡	弥生～江戸、散布地 和歌山市九家ノ丁2番	令和3年1月28日	文第04090010号の546 令和3年2月18日	慎重工事
547	工事等の届出 第93条	鳥井遺跡	散布地 和歌山市直川字北出口678-12	令和3年2月4日	文第04090010号の547 令和3年2月18日	慎重工事
548	工事等の届出 第93条	鳴神V遺跡	弥生～平安、散布地 和歌山市秋月字飯垣272番7	令和3年2月9日	文第04090010号の548 令和2年2月18日	慎重工事
549	工事等の届出 第93条	北田井遺跡	弥生（中期）～　古墳（前期）、集落跡 和歌山市北90-2	令和3年2月12日	文第04090010号の549 令和3年2月18日	慎重工事
550	工事等の届出 第93条	有功遺跡	散布地 和歌山市園部1475-1	令和3年2月12日	文第04090010号の550 令和3年2月18日	慎重工事
551	工事等の届出 第93条	岡村遺跡	縄文～奈良、散布地 海南市岡田字六拾石178-19	令和3年2月3日	文第04090010号の551 令和3年2月18日	慎重工事
552	工事等の届出 第93条	岡村遺跡	縄文～奈良、散布地 海南市岡田字六拾石178-20	令和3年2月3日	文第04090010号の552 令和3年2月18日	慎重工事
553	工事等の届出 第93条	小浦II遺跡	弥生、散布地 日高郡日高町大字小浦字城山腰379番1	令和3年2月10日	文第04090010号の553 令和3年2月18日	ショベル掘削部分工事立会
554	工事等の届出 第93条	神前遺跡	弥生、散布地 和歌山市神前字馬乗免546番1	令和3年2月16日	文第04090010号の554 令和3年2月24日	慎重工事
555	工事等の届出 第93条	田殿尾中遺跡	弥生～室町、集落跡 有田郡有田川町大字出字六兵衛174－1他2筆	令和3年2月19日	文第04090001号の555 令和3年2月24日	慎重工事
556	工事等の届出 第93条	佐野遺跡	弥生～古墳、散布地 新宮市佐野1373－3	令和3年2月19日	文第04090001号の556 令和3年2月24日	浄化槽立会
557	工事等の届出 第93条	金剛峯寺遺跡	平安～、寺院跡 伊都郡高野町高野山729番地	令和3年2月15日	文第04090001号の557 令和3年2月24日	L型コンクリート基礎工事立会
558	工事等の届出 第93条	粟生遺跡	縄文、中世、散布地 有田郡有田川町大字粟生字西田187番1	令和3年2月18日	文第04090001号の558 令和3年2月24日	工事立会
559	工事等の届出 第93条	野田地区遺跡	先土器～中世、寺院跡 有田郡有田川町天満784番1、784番3	令和3年2月17日	文第04090001号の559 令和3年2月24日	慎重工事
560	工事等の届出 第93条	丁ノ町・妙寺遺跡	弥生、中世、散布地 伊都郡かつらぎ町大字妙寺字曽根1061－4	令和3年2月12日	文第04090001号の560 令和3年2月24日	慎重工事
561	工事等の届出 第93条	上城遺跡、 上城城跡	縄文、散布地、室町～安土、城跡 日高郡みなべ町東吉田字上城427－9	令和3年2月17日	文第04090001号の561 令和3年2月24日	慎重工事

埋蔵文化財発掘の届出（文化財保護法第 93 条）一覧 16

No.	届出等の種類 根拠法令	遺跡の名称	時代・種類 所在地	届出等の日付	県教育委員会による処理 文書番号 指示の日付	県教育委員会による処理 指示事項
562	工事等の届出 第93条	立平遺跡	古墳、散布地 西牟婁郡上富田町生馬字池田 437 番 2	令和3年2月22日	文第 04090010 号の 562 令和3年3月2日	慎重工事
563	工事等の届出 第93条	太田・黒田遺跡	弥生～奈良、集落跡 和歌山市黒田字流 87 番 4 の一部、87 番 10 の一部、87 番 12 の一部	令和3年2月18日	文第 04090010 号の 563 令和3年3月2日	慎重工事
564	工事等の届出 第93条	榎原遺跡	古墳、散布地 和歌山市木ノ本 479-12	令和3年2月18日	文第 04090010 号の 564 令和3年3月2日	慎重工事
565	工事等の届出 第93条	西田井遺跡	弥生～中世、集落跡 和歌山市北 211	令和3年2月18日	文第 04090010 号の 565 令和3年3月2日	慎重工事
566	工事等の届出 第93条	西庄遺跡	古墳～平安、散布地 和歌山市西庄字石垣 463 番 14	令和3年2月19日	文第 04090010 号の 566 令和3年3月2日	慎重工事
567	工事等の届出 第93条	椒浜遺跡	古墳、散布地 有田市初島字琴 932 番の一部	令和3年2月4日	文第 04090010 号の 567 令和3年3月2日	工事立会
568	工事等の届出 第93条	椒浜遺跡	古墳、散布地 有田市初島町浜 1000	令和3年2月26日	文第 04090010 号の 568 令和3年3月2日	工事立会
569	工事等の届出 第93条	新宮十郎屋敷跡	中世、館跡 新宮市熊野地 1 丁目 5543 番 17	令和3年2月26日	文第 04090010 号の 569 令和3年3月2日	確認調査
570	工事等の届出 第93条	笠田東遺跡	鎌倉、散布地 伊都郡かつらぎ町大字笠田東地内	令和3年2月16日	文第 04090010 号の 570 令和3年2月20日	工事立会
571	工事等の届出 第93条	府中Ⅳ遺跡	弥生～奈良、鎌倉、集落跡 和歌山市府中字長通り 318-6	令和3年1月25日	文第 04090010 号の 571 令和3年3月5日	工事立会
572	工事等の届出 第93条	垂井女房が坪遺跡	弥生～古墳、散布地 橋本市隅田町垂井字堤木塚 508 番-1	令和3年2月12日	文第 04090010 号の 572 令和3年3月5日	工事立会 （耕作土除去り）
573	工事等の届出 第93条	西神代遺跡	古墳～平安、散布地 田辺市稲成町字西神代 121-12、121-16	令和3年2月15日	文第 04090010 号の 573 令和3年3月5日	確認調査
574	工事等の届出 第93条	八丁田圃遺跡	縄文～鎌倉、散布地 田辺市秋津町字東八町 415 番 8	令和3年2月25日	文第 04090010 号の 574 令和3年3月5日	工事立会 （基礎及び浄化槽埋設部分）
575	工事等の届出 第93条	八丁田圃遺跡	縄文～鎌倉、散布地 田辺市秋津町字中芝 328 番 1、329 番 1	令和3年2月26日	文第 04090010 号の 575 令和3年3月5日	確認調査
576	工事等の届出 第93条	根来寺遺跡	平安～中世、近世、寺院跡 岩出市根来 1382 番地	令和3年2月12日	文第 04090010 号の 576 令和3年3月5日	慎重工事
577	工事等の届出 第93条	岡田遺跡	縄文～奈良、散布地 岩出市岡田 754 番 5	令和3年2月18日	文第 04090010 号の 577 令和3年3月5日	慎重工事
578	工事等の届出 第93条	荒田遺跡	弥生、中世、散布地 岩出市森字宮裏 244 番 7	令和3年2月15日	文第 04090010 号の 578 令和3年3月5日	慎重工事
579	工事等の届出 第93条	小川遺跡	縄文、中世、散布地 有田郡有田川町小川 702-1	令和3年2月19日	文第 04090010 号の 579 令和3年3月5日	浄化槽立会
580	工事等の届出 第93条	椒浜遺跡	古墳、散布地 有田市初島町浜 1000	令和3年3月1日	文第 04090010 号の 580 令和3年3月5日	工事立会
581	工事等の届出 第93条	西庄遺跡	古墳～平安、散布地 和歌山市西庄 509-13	令和3年2月25日	文第 04090010 号の 581 令和3年3月5日	慎重工事
582	工事等の届出 第93条	釜山古墳群、 木ノ本Ⅲ遺跡	古墳、古墳群、平安～鎌倉時代、散布地 和歌山市木ノ本字釜山 702-3	令和3年2月25日	文第 04090010 号の 582 令和3年3月5日	工事立会
583	工事等の届出 第93条	井辺遺跡	弥生、散布地 和歌山市井辺字野元 208-3、208-19	令和3年3月1日	文第 04090010 号の 583 令和3年3月12日	浄化槽立会
584	工事等の届出 第93条	井辺遺跡	弥生、散布地 和歌山市井辺字野元 208-18、208-7	令和3年3月1日	文第 04090010 号の 584 令和3年3月12日	浄化槽立会
585	工事等の届出 第93条	井辺遺跡	弥生、散布地 和歌山市井辺字野元 208-20、208-22	令和3年3月1日	文第 04090010 号の 585 令和3年3月12日	浄化槽立会
586	工事等の届出 第93条	西庄遺跡	古墳～平安、散布地 和歌山市西庄字荘領 509 番 40、509 番 41（1、2 号棟）	令和3年3月1日	文第 04090010 号の 586 令和3年3月12日	慎重工事
587	工事等の届出 第93条	且来Ⅵ遺跡	弥生～奈良、集落跡 海南市且来字榊 109-1	令和3年2月17日	文第 04090010 号の 587 令和3年3月12日	工事立会 （ポールサイン及び浄化槽埋設部分）
588	工事等の届出 第93条	吉原御坊跡	中世～近世、寺院跡 日高郡美浜町大字吉原 761-2	令和3年2月25日	文第 04090010 号の 588 令和3年3月12日	工事立会
589	工事等の届出 第93条	平谷遺跡	弥生、散布地 田辺市稲成町字長田 2122 番 10、字中之段 2370 番 6、2379 番 9、2384 番 7	令和3年2月26日	文第 04090010 号の 589 令和3年3月12日	工事立会
590	工事等の届出 第93条	神田古墳群	古墳、古墳群 田辺市東陽 633 番 1	令和3年3月4日	文第 04090010 号の 590 令和3年3月12日	工事立会
591	工事等の届出 第93条	秋葉山古墳群、 堅川崎遺跡	古墳、古墳群、先土器～弥生、散布地 御坊市名田町野島字後ケ芝 2391 番 1	令和3年2月26日	文第 04090010 号の 591 令和3年3月16日	慎重工事
592	工事等の届出 第93条	国津神社遺跡	平安、散布地 有田郡湯浅町大字田字宮ノ内 57 番 18	令和3年2月19日	文第 04090010 号の 592 令和3年3月16日	工事立会 （手掘り部分）
593	工事等の届出 第93条	大芝遺跡	縄文、散布地 日高郡日高川町大字坂野川字梛瀬 26-1 番地、51 番地、55 番地	令和3年3月8日	文第 04090010 号の 593 令和3年3月16日	慎重工事
594	工事等の届出 第93条	椒浜遺跡	古墳、散布地 有田市初島町浜 1000	令和3年3月9日	文第 04090010 号の 594 令和3年3月16日	工事立会
595	工事等の届出 第93条	椒浜遺跡	古墳、散布地 有田市初島町浜 1000	令和3年3月10日	文第 04090010 号の 595 令和3年3月16日	工事立会
596	工事等の届出 第93条	田辺城下町遺跡	古墳、江戸、散布地 田辺市中屋敷町 69-1	令和3年3月10日	文第 04090010 号の 596 令和3年3月16日	慎重工事
597	工事等の届出 第93条	田辺城下町遺跡	古墳、江戸、散布地 田辺市南新町 52	令和3年3月11日	文第 04090010 号の 597 令和3年3月16日	工事立会
598	工事等の届出 第93条	井辺遺跡	弥生、散布地 和歌山市津秦字蓋原 226-13	令和3年3月3日	文第 04090010 号の 598 令和3年3月16日	浄化槽立会

埋蔵文化財発掘の届出（文化財保護法第 93 条）一覧 17

No.	届出等の種類 根拠法令	遺跡の名称	時代・種類 所在地	届出等の日付	県教育委員会による処理 文書番号 指示の日付	県教育委員会による処理 指示事項
599	工事等の届出 第 93 条	和歌山城跡	近世、城館跡 和歌山市七番丁 23	令和 3 年 3 月 5 日	文第 04090010 号の 599 令和 3 年 3 月 16 日	慎重工事
600	工事等の届出 第 93 条	府中Ⅳ遺跡	弥生～奈良、鎌倉、集落跡 和歌山市府中字長通り 322 番の一部	令和 3 年 3 月 2 日	文第 04090010 号の 600 令和 3 年 3 月 16 日	記録保存目的の発掘調査（道路部分） 工事立会（宅内桝及び一般会所部分）
601	工事等の届出 第 93 条	井辺遺跡	弥生、散布地 和歌山市津秦 228 付近	令和 3 年 3 月 9 日	文第 04090010 号の 601 令和 3 年 3 月 16 日	慎重工事
602	工事等の届出 第 93 条	井辺遺跡	弥生、散布地 和歌山市神前 190 番 6	令和 3 年 3 月 9 日	文第 04090010 号の 602 令和 3 年 3 月 16 日	慎重工事
603	工事等の届出 第 93 条	西庄遺跡	古墳～平安、散布地 和歌山市西庄字荘畑 509 番 35、509 番 10	令和 3 年 3 月 5 日	文第 04090010 号の 603 令和 3 年 3 月 19 日	慎重工事
604	工事等の届出 第 93 条	鳥井遺跡	散布地 和歌山市直川字北出口 678-13	令和 3 年 3 月 5 日	文第 04090010 号の 604 令和 3 年 3 月 19 日	慎重工事
605	工事等の届出 第 93 条	府中Ⅲ遺跡	縄文～平安、散布地 和歌山市府中 845、846、847、848、849	令和 3 年 3 月 5 日	文第 04090010 号の 605 令和 3 年 3 月 19 日	慎重工事
606	工事等の届出 第 93 条	六十谷遺跡	縄文～弥生、散布地 和歌山市六十谷字矢垣内 395 番 3	令和 3 年 3 月 8 日	文第 04090010 号の 606 令和 3 年 3 月 19 日	浄化槽立会
607	工事等の届出 第 93 条	鳥井遺跡	散布地 和歌山市直川字北出口 678 番 3	令和 3 年 3 月 9 日	文第 04090010 号の 607 令和 3 年 3 月 19 日	慎重工事
608	工事等の届出 第 93 条	木ノ本Ⅲ遺跡	平安～鎌倉時代、散布地 和歌山市梅原字金山 319 番 1	令和 3 年 3 月 11 日	文第 04090010 号の 608 令和 3 年 3 月 19 日	慎重工事
609	工事等の届出 第 93 条	円満寺遺跡	弥生、散布地 紀の川市深田 340-1	令和 3 年 3 月 18 日	文第 04090010 号の 609 令和 3 年 3 月 22 日	工事立会
610	工事等の届出 第 93 条	大引遺跡	弥生～平安、散布地 日高郡由良町大引 346-1	令和 3 年 3 月 11 日	文第 04090010 号の 610 令和 3 年 3 月 23 日	工事立会 （基礎、公共下水引き込み、雨水排水溝及び井戸撤去工事）
611	工事等の届出 第 93 条	金剛峯寺遺跡	平安～、寺院跡 伊都郡高野町高野山 306 番地	令和 3 年 3 月 10 日	文第 04090010 号の 611 令和 3 年 3 月 23 日	工事立会
612	工事等の届出 第 93 条	土居遺跡	縄文～古墳、散布地 橋本市隅田町下兵庫 349	令和 3 年 3 月 8 日	文第 04090010 号の 612 令和 3 年 3 月 23 日	工事立会
613	工事等の届出 第 93 条	鷺ノ森遺跡、 本願寺跡	弥生～江戸、散布地、中世～、寺院跡 和歌山市鷺ノ森片町 6 番 2	令和 3 年 3 月 11 日	文第 04090010 号の 613 令和 3 年 3 月 23 日	慎重工事
614	工事等の届出 第 93 条	鷺ノ森遺跡	弥生～江戸、散布地 和歌山市九家ノ丁 27	令和 3 年 3 月 12 日	文第 04090010 号の 614 令和 3 年 3 月 23 日	慎重工事
615	工事等の届出 第 93 条	曽屋田遺跡	古墳～古代、散布地 和歌山市朝日字城ノ前 1225 番 4	令和 3 年 3 月 15 日	文第 04090010 号の 615 令和 3 年 3 月 23 日	確認調査
616	工事等の届出 第 93 条	椒浜遺跡	古墳、散布地 有田市初島町浜 1000	令和 3 年 3 月 10 日	文第 04090010 号の 616 令和 3 年 3 月 25 日	工事立会
617	工事等の届出 第 93 条	根来寺遺跡	平安～中世、近世、寺院跡 岩出市根来字押池 1008 番 1	令和 3 年 3 月 9 日	文第 04090010 号の 617 令和 3 年 3 月 25 日	工事立会 （基礎、浄化槽埋設、街灯移設、自立手すり部分）
618	工事等の届出 第 93 条	下佐々1遺跡	縄文、散布地 海草郡紀美野町下佐々字南野尻 869-4	令和 3 年 3 月 19 日	文第 04090010 号の 618 令和 3 年 3 月 25 日	浄化槽立会
619	工事等の届出 第 93 条	和田Ⅱ遺跡	古墳、散布地 日高郡美浜町大字和田字西村 1256 番 1	令和 3 年 3 月 15 日	文第 04090010 号の 619 令和 3 年 3 月 25 日	工事立会
620	工事等の届出 第 93 条	和田遺跡	弥生～古墳、散布地 和歌山市六十谷 125	令和 3 年 3 月 15 日	文第 04090010 号の 620 令和 3 年 3 月 25 日	慎重工事
621	工事等の届出 第 93 条	鳥井遺跡	散布地 和歌山市直川字北出口 678 番 1	令和 3 年 3 月 16 日	文第 04090010 号の 621 令和 3 年 3 月 25 日	慎重工事
622	工事等の届出 第 93 条	丁ノ町・妙寺遺跡	弥生～中世、散布地 伊都郡かつらぎ町大字妙寺 1041-1	令和 3 年 3 月 24 日	文第 04090010 号の 622 令和 3 年 3 月 31 日	工事立会
623	工事等の届出 第 93 条	上城遺跡、 上城城跡	縄文、、散布地、室町～安土、城跡 日高郡みなべ町東吉田字上城 411 番 1、411 番 9、415 番、416 番、417 番、418 番	令和 3 年 3 月 22 日	文第 04090010 号の 623 令和 3 年 3 月 31 日	記録保存目的の発掘調査

埋蔵文化財発掘の通知（文化財保護法第 94 条）一覧 1

No.	通知等の種類 根拠法令	遺跡の名称	時代、種類 所在地	通知等をした者	通知等の日付	県教育委員会による処理 文書番号 指示の日付	県教育委員会による処理 指示事項
1	工事等の通知 第 94 条	今市仮城跡	中世、城館跡 海南市日方 407 地先	西日本電信電話株式会社和歌山支店長	令和 2 年 3 月 25 日	文第 04130001 号 令和 2 年 4 月 13 日	慎重工事
2	工事等の通知 第 94 条	西飯降Ⅱ遺跡	縄文～古代、散布地 伊都郡かつらぎ町大字西飯降地内	かつらぎ町長	令和 2 年 4 月 3 日	文第 04130001 号の 2 令和 2 年 4 月 13 日	工事立会
3	工事等の通知 第 94 条	川口遺跡、 府中遺跡、 北田井遺跡、 鳴神Ⅳ遺跡	弥生～古墳、散布地、 縄文～平安、散布地、 弥生（中期）～古墳（前期）、集落跡、 弥生～江戸、散布地 和歌山市六十谷 290（六十谷第 1 浄水場内）、 府中 1301-6（府中ポンプ場）、 北 101-11（鴨居川団地公園内）、 鳴神 951 他（鳴神公園内）	和歌山市長	令和 2 年 4 月 7 日	文第 04130001 号の 3 令和 2 年 4 月 13 日	工事立会
4	工事等の通知 第 94 条	赤垣内遺跡	奈良～中世、散布地 岩出市中黒外地内	岩出市長	令和 2 年 4 月 9 日	文第 04130001 号の 4 令和 2 年 4 月 23 日	工事立会
5	工事等の通知 第 94 条	土井ノ森城跡	南北朝、城館跡 紀の川市中鞆淵 1639-1	紀の川市長	令和 2 年 3 月 31 日	文第 04130001 号の 5 令和 2 年 4 月 23 日	本発掘 （埋蔵文化財の展開する範囲における地盤改良及び擁壁設置により埋蔵文化財が影響を受ける範囲）
6	工事等の通知 第 94 条	薬徳寺跡	鎌倉、寺院跡 和歌山市禰宜 1559 番地先	和歌山市長	令和 2 年 4 月 22 日	文第 04130001 号の 6 令和 2 年 5 月 7 日	慎重工事
7	工事等の通知 第 94 条	荒田遺跡	弥生、中世 散布地 岩出市森地内	岩出市長	令和 2 年 4 月 24 日	文第 04130001 号の 7 令和 2 年 5 月 7 日	市工事立会
8	工事等の通知 第 94 条	西飯降Ⅱ遺跡	縄文～古代、散布地 伊都郡かつらぎ町大字妙寺地内、西飯降地内	かつらぎ町長	令和 2 年 4 月 20 日	文第 04130001 号の 8 令和 2 年 5 月 7 日	町工事立会
9	工事等の通知 第 94 条	加尾古墳群、 加尾遺跡	古墳、古墳群 中世、集落跡 御坊市名田町野島 326 地先	御坊市長	令和 2 年 4 月 24 日	文第 04130001 号の 9 令和 2 年 5 月 13 日	慎重工事
10	工事等の通知 第 94 条	小野田井遺跡	縄文、散布地 日高郡日高川町大字船津 1487 番地 2 外	日高川町長	令和 2 年 5 月 14 日	文第 04130001 号の 10 令和 2 年 6 月 5 日	確認調査
11	工事等の通知 第 94 条	前田遺跡	縄文、散布地 日高郡日高川町大字佐井 365 番地 1 外	日高川町長	令和 2 年 5 月 14 日	文第 04130001 号の 11 令和 2 年 6 月 5 日	確認調査
12	工事等の通知 第 94 条	西国分Ⅱ遺跡	奈良、散布地 岩出市西国分地内	岩出市長	令和 2 年 5 月 29 日	文第 04130001 号の 12 令和 2 年 6 月 5 日	工事立会
13	工事等の通知 第 94 条	岩内Ⅲ遺跡	古墳、集落、古墳群 御坊市岩内 137 番地 3	御坊市長	令和 2 年 5 月 18 日	文第 04130001 号の 13 令和 2 年 6 月 5 日	工事立会 （新設工事）
14	工事等の通知 第 94 条	亀山西遺跡	弥生、散布地 御坊市湯川町丸山 823 番地	御坊市長	令和 2 年 5 月 18 日	文第 04130001 の 14 令和 2 年 6 月 5 日	工事立会 （新設工事）
15	工事等の通知 第 94 条	中村墳墓、 中村古墳群	奈良、墳墓、 古墳、古墳群 御坊市塩屋町北塩屋 1672 番地、1666 番地 1	御坊市長	令和 2 年 5 月 18 日	文第 04130001 号の 15 令和 2 年 6 月 5 日	工事立会 （新設工事）
16	工事等の通知 第 94 条	天田古墳群	古墳、古墳群 御坊市塩屋町北塩屋 647 番地、647 番地 4、57 番地 2	御坊市長	令和 2 年 5 月 18 日	文第 04130001 号の 16 令和 2 年 6 月 5 日	工事立会 （新設工事）
17	工事等の通知 第 94 条	東郷遺跡	弥生、集落跡 御坊市藤田町藤井 1910 番地 1、2027 番地 9、1905 番地 5	御坊市長	令和 2 年 5 月 18 日	文第 04130001 号の 17 令和 2 年 6 月 5 日	工事立会 （新設工事）
18	工事等の通知 第 94 条	熊野神社遺跡	古墳、散布地 御坊市熊野 929 番地 1	御坊市長	令和 2 年 5 月 18 日	文第 04130001 号の 18 令和 2 年 6 月 5 日	工事立会 （新設工事）
19	工事等の通知 第 94 条	富安Ⅲ遺跡	弥生～江戸、散布地 御坊市湯川町富安 1028 番地、978 番地 1	御坊市長	令和 2 年 5 月 18 日	文第 04130001 号の 19 令和 2 年 6 月 5 日	工事立会 （新設工事）
20	工事等の通知 第 94 条	蛭田坪遺跡	弥生～古墳、散布地 御坊市湯川町小松原 532 番地 1	御坊市長	令和 2 年 5 月 18 日	文第 04130001 号の 20 令和 2 年 6 月 5 日	工事立会 （新設工事）
21	工事等の通知 第 94 条	津井切遺跡	弥生～中世、散布地 御坊市藤田町吉田 962 番地 1	御坊市長	令和 2 年 5 月 18 日	文第 04130001 の 21 令和 2 年 6 月 5 日	慎重工事
22	工事等の通知 第 94 条	小松原Ⅱ遺跡	弥生～中世、集落 御坊市湯川町小松原 50 番地	御坊市長	令和 2 年 5 月 18 日	文第 04130001 号の 22 令和 2 年 6 月 5 日	慎重工事
23	工事等の通知 第 94 条	田辺城下町遺跡	古墳、江戸、散布地 田辺市下屋敷町地内	田辺市長	令和 2 年 5 月 28 日	文第 04130001 号の 23 令和 2 年 6 月 5 日	工事立会
24	工事等の通知 第 94 条	岩橋千塚古墳群寺内地区	古墳、古墳群 和歌山市森小手穂地内	和歌山県知事	令和 2 年 5 月 29 日	文第 04130001 号の 24 令和 2 年 6 月 5 日	確認調査
25	工事等の通知 第 94 条	和歌山城跡	近世、城館跡 和歌山市六番丁 1 ～ 45 番地	和歌山市公営企業管理者	令和 2 年 5 月 27 日	文第 04130001 号の 25 令和 2 年 6 月 11 日	工事立会
26	工事等の通知 第 94 条	和歌山城跡	近世、城館跡 和歌山市八番丁 31 番地～十三番丁 1 番地	和歌山市公営企業管理者	令和 2 年 6 月 2 日	文第 04130001 号の 26 令和 2 年 6 月 11 日	工事立会
27	工事等の通知 第 94 条	山吹丁遺跡	弥生～古墳、散布地 和歌山市元寺町 5 丁目 36 番地～本町 5 丁目 42 番地	和歌山市公営企業管理者	令和 2 年 6 月 1 日	文第 04130001 号の 27 令和 2 年 6 月 11 日	工事立会
28	工事等の通知 第 94 条	立野遺跡	弥生～古墳、散布地 西牟婁郡すさみ町周参見 2977-4、2978、2979-1、2981-1、2982-2、2990-1、2999-1、3000-1、3001、3002-1、3003、3004-1、3004-2、3005-1、3005-2、3050-8	すさみ町長	令和 2 年 6 月 12 日	文第 04130001 号の 28 令和 2 年 6 月 19 日	本発掘調査
29	工事等の通知 第 94 条	金剛峯寺遺跡	平安～、寺院跡 伊都郡高野町大字高野山 611 番地先（里道）	高野町長	令和 2 年 6 月 17 日	文第 04130001 号の 29 令和 2 年 6 月 23 日	工事立会
30	工事等の通知 第 94 条	結城城跡	中世、城跡 東牟婁郡串本町有田上字尾鼻 71-3、73-3、70-5	国土交通省近畿地方整備局紀南河川国道事務所長	令和 2 年 6 月 19 日	文第 04130001 号の 30 令和 2 年 6 月 25 日	記録保存目的の本発掘調査

埋蔵文化財発掘の通知（文化財保護法第94条）一覧 2

No.	通知等の種類 根拠法令	遺跡の名称	時代、種類 所在地	通知等をした者	通知等の日付	県教育委員会による処理 文書番号 指示の日付	指示事項
31	工事等の通知 第94条	城垣内遺跡	歴史、散布地 西牟婁郡上富田町岡地内	和歌山県知事	令和2年7月8日	文第04130001号の31 令和2年7月20日	工事立会
32	工事等の通知 第94条	荒田遺跡	弥生、中世、散布地 岩出市端口103-1外4筆、森139-2外78筆	岩出市長	令和2年6月30日	文第04130001号の32 令和2年7月21日	工事立会
33	工事等の通知 第94条	三田古墳群	古墳、古墳群 和歌山市田尻494-1地先（坂田水路）	和歌山県知事	令和2年7月9日	文第04130001号の33 令和2年7月21日	慎重工事
34	工事等の通知 第94条	田辺城下町遺跡	古墳、江戸、散布地 田辺市中屋敷町地内	田辺市長	令和2年7月7日	文第04130001号の34 令和2年7月21日	工事立会
35	工事等の通知 第94条	色川三九郎屋敷跡、 大野遺跡	中世、屋敷跡、 平安、散布地 東牟婁郡那智勝浦町大字大野2410-1	那智勝浦町長	令和2年7月14日	文第04130001号の35 令和2年7月21日	工事立会 （新設防災無線の根巻コンクリート部分）
36	工事等の通知 第94条	田辺城下町遺跡	古墳、江戸、散布地 田辺市下屋敷町地内	田辺市長	令和2年7月10日	文第04130001号の36 令和2年7月15日	工事立会
37	工事等の通知 第94条	竹之坊屋敷跡	中世、屋敷跡 田辺市本宮町本宮地内	和歌山県知事	令和2年7月8日	文第04130001号の37 令和2年7月17日	慎重工事
38	工事等の通知 第94条	名高砦跡	中世、城館跡 海南市名高地内（海南市名高60－1地先）	海南市長	令和2年8月4日	文第04130001号の38 令和2年8月11日	確認調査
39	工事等の通知 第94条	天路山城跡	中世、城館跡 日高郡日高町比井642、641、639-2、606、636-2、607、608-2、609、585-2、581、611	日高町長	令和2年8月11日	文第04130001号の39 令和2年8月14日	確認調査
40	工事等の通知 第94条	金剛峯寺遺跡	平安～、寺院跡 伊都郡高野町高野山638、639	和歌山県知事	令和2年7月27日	文第04130001号の40 令和2年8月18日	県工事立会
41	工事等の通知 第94条	中殿土居跡	中世、城館跡 海南市野上中575番地の32	和歌山県知事	令和2年7月30日	文第04130001号の41 令和2年8月18日	県工事立会 （新設浄化槽埋設及び配管埋設工事）
42	工事等の通知 第94条	和歌山城跡	近世、城館跡 和歌山市九番丁30、七番丁25-1の一部、26-3の一部	公立大学法人 和歌山県立医科大学	令和2年8月5日	文第04130001号の42 令和2年8月18日	県工事立会 （外周部フェンス基礎、駐輪場基礎、受水槽ポンプ基礎、電気配管関係埋設及び給排水関係埋設工事）
43	工事等の通知 第94条	和田岩坪遺跡、和田Ⅱ遺跡	弥生～古墳、散布地、 和田Ⅱ遺跡、集落？ 和歌山市和田地内	海南市長	令和2年7月31日	文第04130001号の43 令和2年8月26日	工事立会 （立坑及び開削部分）
44	工事等の通知 第94条	秋月遺跡	弥生～平安、散布地 和歌山市秋月地内	海南市長	令和2年7月31日	文第04130001号の44 令和2年8月26日	工事立会 （立坑部分）
45	工事等の通知 第94条	神前遺跡	弥生、散布地 和歌山市神前地内	海南市長	令和2年7月31日	文第04130001号の45 令和2年8月26日	工事立会 （立坑及び開削部分）
46	工事等の通知 第94条	名高砦跡	中世、城館跡 海南市名高61-3	海南市長	令和2年8月12日	文第04130001号の46 令和2年8月26日	工事立会 （基礎コンクリート部分）
47	工事等の通知 第94条	小松原Ⅱ遺跡、湯川氏館跡	弥生～中世、集落、 弥生～中世、散布地、館跡 御坊市湯川町小松原43-1	和歌山県知事	令和2年8月12日	文第04130001号の47 令和2年8月26日	県工事立会 （シェルター、砂場及び目かくしフェンス基礎部分）
48	工事等の通知 第94条	和歌山城跡	近世、城館跡 和歌山市七番丁25番1の一部外	和歌山市長	令和2年8月11日	文第04130001号の48 令和2年8月26日	工事立会
49	工事等の通知 第94条	吉原御坊跡	中世～近世、寺院跡 日高郡美浜町吉原771-4	美浜町長	令和2年8月20日	文第04130001号の49 令和2年9月3日	慎重工事
50	工事等の通知 第94条	堂の前西岩遺跡	弥生、散布地 日高郡美浜町田井359-5	美浜町長	令和2年8月20日	文第04130001号の50 令和2年9月3日	慎重工事
51	工事等の通知 第94条	田井遺跡、 西川遺跡	縄文～弥生、散布地 弥生、散布地 日高郡美浜町田井地内	美浜町長	令和2年8月20日	文第04130001号の51 令和2年9月3日	慎重工事
52	工事等の通知 第94条	吉原遺跡	弥生～平安、散布地 日高郡美浜町和田3099-1	美浜町長	令和2年8月20日	文第04130001号の52 令和2年9月3日	慎重工事
53	工事等の通知 第94条	田井遺跡、 西川遺跡	縄文～弥生、散布地 弥生、散布地 日高郡美浜町田井114-1、112-1	美浜町長	令和2年8月21日	文第04130001号の53 令和2年9月3日	慎重工事
54	工事等の通知 第94条	和歌山城跡	近世、城館跡 和歌山市七番丁～十二番丁地内	和歌山市長	令和2年6月25日	文第04130001号の54 令和2年9月7日	①城前広場→確認調査 ②中橋線→ 記録保存目的の発掘調査：埋蔵文化財が確認される範囲 工事立会：照明灯、小構造物、植栽、標識柱
55	工事等の通知 第94条	和歌山城跡	近世、城館跡 和歌山市七番丁地内、岡山丁3-1	和歌山市長	令和2年8月6日	文第04130001号の55 令和2年9月7日	慎重工事
56	工事等の通知 第94条	岩橋千塚古墳群寺内地区	古墳、古墳群 和歌山市吉礼1118-1先	和歌山市長	令和2年9月4日	文第04130001号の56 令和2年9月24日	工事立会 （防災行政無線の根巻コンクリート部分）
57	工事等の通知 第94条	木ノ本Ⅱ遺跡、 木ノ本Ⅲ遺跡	縄文時代、平安～鎌倉時代、散布地 平安～鎌倉時代、散布地 和歌山市梅原地内（県道西脇梅原線　里道私道）、木ノ本地内（県道西脇梅原線）	和歌山市公営企業管理者	令和2年9月8日	文第04130001号の57 令和2年9月24日	工事立会
58	工事等の通知 第94条	窪・萩原遺跡	近世、護岸跡 伊都郡かつらぎ町大字窪外地内	かつらぎ町長	令和2年9月11日	文第04130001号の58 令和2年9月23日	工事立会 （埋蔵文化財が展開する範囲における横断防止柵、歩道境界ブロック設置工事）

埋蔵文化財発掘の通知（文化財保護法第 94 条）一覧 3

No.	通知等の種類 根拠法令	遺跡の名称	時代、種類 所在地	通知等をした者	通知等の日付	県教育委員会による処理 文書番号 指示の日付	指示事項
59	工事等の通知 第 94 条	加尾古墳群	古墳、古墳群 御坊市名田町野島 36-1	和歌山県知事	令和 2 年 9 月 9 日	文第 04130001 号の 59 令和 2 年 9 月 23 日	県確認調査
60	工事等の通知 第 94 条	賢遺跡	奈良、散布地 有田郡有田川町大字賢字五反田 34 番 1	和歌山県知事	令和 2 年 9 月 14 日	文第 04130001 号の 60 令和 2 年 9 月 23 日	慎重工事
61	工事等の通知 第 94 条	根来寺遺跡	平安～中世、近世、寺院跡 岩出市山田 104 番地　付近	岩出市長	令和 2 年 9 月 7 日	文第 04130001 号の 61 令和 2 年 9 月 29 日	慎重工事
62	工事等の通知 第 94 条	神前遺跡	弥生、散布地 和歌山市神前地内	和歌山県知事	令和 2 年 9 月 4 日	文第 04040008 号の 62 令和 2 年 9 月 29 日	工事立会
63	工事等の通知 第 94 条	立平遺跡	古墳、散布地 西牟婁郡上富田町生馬 437-2	和歌山県知事	令和 2 年 9 月 28 日	文第 04130001 号の 63 令和 2 年 10 月 15 日	慎重工事
64	工事等の通知 第 94 条	新堂遺跡	弥生、散布地 有田市新堂字笹山谷 653、666、666-2、666-3、667、667-2、667-3、667-4、668、668-2、669、669-2、669-3、672-3、674、676、710、710-2、711、711-2、712	国土交通省近畿地方整備局和歌山河川国道事務所　所長	令和 2 年 10 月 1 日	文第 04130001 号の 64 令和 2 年 10 月 20 日	確認調査
65	工事等の通知 第 94 条	和歌山城跡	近世、城館跡 和歌山市七番丁 19　地先	西日本電信電話株式会社　和歌山支店長	令和 2 年 10 月 12 日	文第 04130001 号の 65 令和 2 年 10 月 20 日	慎重工事
66	工事等の通知 第 94 条	和田Ⅱ遺跡	古墳、散布地 日高郡美浜町和田 1022-5、1025 番地先	美浜町長	令和 2 年 10 月 21 日	文第 04130001 号の 66 令和 2 年 10 月 27 日	工事立会
67	工事等の通知 第 94 条	田井遺跡、 西川遺跡	縄文～弥生、散布地 弥生、散布地 日高郡美浜町田井 106-6、108-2、109-2、111-2、112-3、114-4	美浜町長	令和 2 年 10 月 23 日	文第 04130001 号の 67 令和 2 年 11 月 17 日	確認調査
68	工事等の通知 第 94 条	堂の前西垣遺跡	弥生、散布地 日高郡美浜町田井 321 － 1	美浜町長	令和 2 年 11 月 11 日	文第 04130001 号の 68 令和 2 年 11 月 16 日	慎重工事
69	工事等の通知 第 94 条	田辺城下町遺跡	江戸、散布地 和歌山県田辺市湊 24-1 地先	西日本電信電話株式会社　和歌山支店長	令和 2 年 11 月 4 日	文第 04130001 号の 69 令和 2 年 11 月 16 日	慎重工事
70	工事等の通知 第 94 条	粟島遺跡	奈良～平安、散布地 紀の川市東大井字角田 46 番	和歌山県知事	令和 2 年 11 月 9 日	文第 04130001 号の 70 令和 2 年 11 月 12 日	県確認調査
69	工事等の通知 第 94 条	下五味遺跡	弥生～近代、散布地 日高郡みなべ町西本庄字下五味 1760-3、1795-3、1791-2、1796-3、1796-5、1799-3、1799-6、1799-8、1799-10、1799-4、1799-9、1799-11、1796-4、1817-1、1819-1、1800-3、1800-6、1805-2、1806-2、1816、1817-2、1817-3、1817-5、1818-1、1817-4、1817-6、1820	和歌山県知事	令和 2 年 11 月 24 日	文第 04130001 号の 71 令和 2 年 12 月 1 日	慎重工事
70	工事等の通知 第 94 条	新宮城跡（丹鶴城跡）	近世、城跡 新宮市下本町 2 丁目 5-14 地先	和歌山県知事	令和 2 年 11 月 25 日	文第 04130001 号の 72 令和 2 年 12 月 1 日	慎重工事
71	工事等の通知 第 94 条	溝ノ口遺跡	縄文、集落跡 海南市椋木、溝ノ口地内	海南市長　神出政巳	令和 2 年 11 月 20 日	文第 04130001 号の 73 令和 2 年 12 月 7 日	慎重工事
72	工事等の通知 第 94 条	立野遺跡	弥生～中世、散布地 西牟婁郡すさみ町周参見 2927-1 番地先	西日本電信電話株式会社　和歌山支店長	令和 2 年 11 月 27 日	文第 04130001 号の 74 令和 2 年 12 月 7 日	慎重工事
73	工事等の通知 第 94 条	田井遺跡、 西川遺跡	縄文～弥生、散布地 弥生、散布地 日高郡美浜町田井地内、古屋地内	和歌山県知事	令和 2 年 12 月 2 日	文第 04130001 号の 75 令和 2 年 12 月 7 日	慎重工事
74	工事等の通知 第 94 条	金剛峯寺遺跡	平安～、寺院跡 伊都郡高野町大字高野山玉川通 515 番地	西日本電信電話株式会社　和歌山支店長	令和 2 年 12 月 1 日	文第 04130001 号の 76 令和 2 年 12 月 11 日	慎重工事
75	工事等の通知 第 94 条	山崎遺跡	古墳～中世、散布地 岩出市湯窪 43 番 1、43 番 3、43 番 6、45 番 3、49 番 6、50 番 4、51 番、55 番 2、33 番 2、44 番 2、46 番 2、49 番 2、50 番 3、赤垣内 119 番 2、120 番 2	岩出市長	令和 2 年 12 月 2 日	文第 04130001 号の 77 令和 2 年 12 月 11 日	工事立会
76	工事等の通知 第 94 条	富安Ⅲ遺跡	弥生～江戸、散布地 御坊市湯川町富安 1028 番地	御坊市長	令和 2 年 12 月 4 日	文第 04130001 号の 78 令和 2 年 12 月 11 日	工事立会
77	工事等の通知 第 94 条	中飯降遺跡	弥生～中世、散布地 伊都郡かつらぎ町大字中飯降地内	かつらぎ町長	令和 2 年 12 月 8 日	文第 04130001 号の 79 令和 2 年 12 月 11 日	工事立会
78	工事等の通知 第 94 条	東吉田遺跡	弥生～近代、散布地 日高郡みなべ町南道 263 番地 1、264 番地 1、265 番地、267 番地 1、268 番地 1、269 番地 1、271 番地 1、272 番地 1	みなべ町長	令和 2 年 11 月 4 日	文第 04130001 号の 80 令和 2 年 12 月 18 日	確認調査
79	工事等の通知 第 94 条	中黒Ⅰ遺跡	弥生～奈良、散布地 岩出市吉田字石橋 4-5、4-15、一本木 274-1、274-2、中黒字高臥 545-1、545-2、543-3	和歌山県知事	令和 2 年 12 月 15 日	文第 04130001 号の 81 令和 2 年 12 月 17 日	確認調査
80	工事等の通知 第 94 条	中黒Ⅰ遺跡	弥生～奈良、散布地 岩出市吉田字石橋 4-1、4-3、4-5、4－15、字一本木 274-1、275-1、中黒字高臥 545-1、545-2、543-1、543-3	和歌山県知事	令和 2 年 12 月 16 日	文第 04130001 号の 82 令和 2 年 12 月 22 日	確認調査
81	工事等の通知 第 94 条	佐野遺跡、 窪・萩原遺跡	弥生～古墳、集落跡 近世、護岸跡 伊都郡かつらぎ町大字佐野 589 番地 1、大字窪 51 番地 1	かつらぎ町長	令和 2 年 12 月 11 日	文第 04130001 号の 83 令和 2 年 12 月 22 日	工事立会
82	工事等の通知 第 94 条	宮ノ前遺跡、 上角遺跡	弥生、散布地、 古墳、散布地 日高郡印南町宮ノ前地内	和歌山県知事	令和 2 年 12 月 1 日	文第 04130001 号の 84 令和 2 年 12 月 22 日	確認調査
83	工事等の通知 第 94 条	井上Ⅰ遺跡	弥生、散布地 日高郡印南町西ノ地地内	和歌山県知事	令和 2 年 12 月 1 日	文第 04130001 号の 85 令和 2 年 12 月 22 日	確認調査
84	工事等の通知 第 94 条	湯川氏館跡	弥生～中世、散布地、城館 御坊市湯川町小松原字西ノ坪 300 番 2	和歌山県知事	令和 2 年 12 月 1 日	文第 04130001 号の 86 令和 2 年 12 月 24 日	工事立会
85	工事等の通知 第 94 条	垣内遺跡	縄文、散布地 日高郡日高川町大字船津字畑山 1678-1、1678-4、1676-1、1676-9、1676-5、1678-1、1678-4	和歌山県知事	令和 2 年 12 月 8 日	文第 04130001 号の 87 令和 2 年 12 月 24 日	慎重工事

埋蔵文化財発掘の通知（文化財保護法第94条）一覧 4

No.	通知等の種類 根拠法令	遺跡の名称	時代、種類 所在地	通知等をした者	通知等の日付	県教育委員会による処理	
						文書番号 指示の日付	指示事項
86	工事等の通知 第94条	岩橋千塚古墳群井辺前山地区	古墳、古墳群 和歌山市井辺674-1	和歌山県知事	令和3年12月21日	文第04130001号の88 令和3年1月8日	慎重工事
87	工事等の通知 第94条	稲成Ⅰ遺跡	古墳、散布地 田辺市稲成町地内	田辺市長	平成34年1月14日	文第04130001号の89 令和3年1月27日	確認調査
88	工事等の通知 第94条	旧吉備中学校校庭遺跡	弥生～鎌倉時代、集落跡 有田郡有田川町下津野695-6、700-1、701	有田川町長	令和3年1月20日	文第04130001号の90 令和3年2月5日	本発掘調査 （施設建設範囲のうち、記録保存目的の発掘調査が実施されていない範囲）
89	工事等の通知 第94条	田辺城下町遺跡	古墳、江戸、散布地 田辺市南新町地内	田辺市長	令和3年1月25日	文第04130001号の91 令和3年2月5日	工事立会
90	工事等の通知 第94条	和歌山城跡	近世、城館跡 和歌山市七番丁地内	和歌山県知事	令和3年7月29日	文第04130001号の92 令和3年2月8日	慎重工事
91	工事等の通知 第94条	亀川遺跡	弥生～古墳、集落跡 海南市且来674番9	海南市長	令和3年1月25日	文第04130001号の93 令和3年2月8日	本発掘調査 （埋蔵文化財が展開する範囲のうち、道路部分）
92	工事等の通知 第94条	湯川氏館跡	弥生～中世、散布地、城館 御坊市湯川町小松原地内	西日本電信電話株式会社　和歌山支店長	令和3年1月27日	文第04130001号の94 令和3年2月8日	工事立会
93	工事等の通知 第94条	金剛峯寺遺跡	平安～、寺院跡 伊都郡高野町高野山49-109	女人高野日本遺産協議会	令和3年1月28日	文第04130001号の95 令和3年2月8日	工事立会
94	工事等の通知 第94条	藤並地区遺跡	先土器～鎌倉、集落跡 有田郡有田川町大字天満120番地2	有田川町長	令和3年2月5日	文第04130001号の96 令和3年2月12日	慎重工事
95	工事等の通知 第94条	有功遺跡	散布地 和歌山市園部1456番1	和歌山市長	令和3年2月2日	文第04130001号の97 令和3年2月12日	慎重工事
96	工事等の通知 第94条	小浦Ⅰ遺跡、 小浦Ⅱ遺跡、 小浦城跡	奈良～鎌倉、散布地、 弥生、散布地、 中世、城跡 日高郡日高町小浦地内	和歌山県知事	令和3年2月16日	文第04130001号の98 令和3年2月24日	本発掘調査
97	工事等の通知 第94条	和歌山城跡	近世、城館跡 和歌山市七番丁24番地1	和歌山市長	令和3年2月8日	文第04130001号の99 令和3年2月22日	慎重工事
98	工事等の通知 第94条	上野古墳群	古墳、古墳群 和歌山市北野字地毛原744番15外7筆	西日本高速道路株式会社関西支社和歌山高速道路事務所長	令和3年2月15日	文第04130001号の100 令和3年2月22日	慎重工事
99	工事等の通知 第94条	和歌山城跡	近世、城館跡 和歌山市岡山丁3番地	和歌山市長	令和3年2月15日	文第04130001号の101 令和3年2月24日	工事立会
100	工事等の通知 第94条	里野中山城跡	中世、城館跡 西牟婁郡すさみ町里野字西地中583－1、583－2	国土交通省近畿地方整備局紀南河川国道事務所長	令和3年2月19日	文第04130001号の102 令和3年2月24日	本発掘調査
101	工事等の通知 第94条	金剛峯寺遺跡	平安～、寺院跡 伊都郡高野町高野山53番地、53番地3、501番地地先	西日本電信電話株式会社　和歌山支店長	令和3年2月22日	文第04130001号の103 令和3年3月10日	慎重工事
102	工事等の通知 第94条	根来寺遺跡	平安～中世、近世、寺院跡 岩出市根来2136-5	和歌山県知事	令和3年2月12日	文第04130001号の104 令和3年3月12日	工事立会
103	工事等の通知 第94条	和歌山城跡	近世、城館跡 和歌山市七番丁25番地1の一部外	和歌山市長	令和3年3月1日	文第04130001号の105 令和3年3月12日	工事立会
104	工事等の通知 第94条	尼寺観音寺遺跡	寺院跡 紀の川市貴志川町尼寺字湯ノ坪243-1、243-2、244、245-2、273、274、275、276、277、278、280、281、283	和歌山県知事	令和3年2月4日	文第04130001号の106 令和3年3月12日	本発掘調査
105	工事等の通知 第94条	田井遺跡、 西川遺跡	縄文～弥生、散布地、 弥生、散布地 日高郡美浜町田井114-1、112-1、111-1	美浜町長	令和3年3月15日	文第04130001号の107 令和3年3月24日	確認調査
106	工事等の通知 第94条	立神社祭祀遺跡	祭祀跡 海南市下津町黒1060他	和歌山県知事	令和3年3月15日	文第04130001号の108 令和3年3月22日	県確認調査
107	工事等の通知 第94条	入郷遺跡	縄文、散布地 伊都郡九度山町大字入郷169-4の一部、171-1の一部、171-2の一部、172-1の一部、172-3の一部、173-1の一部、173-2の一部	九度山町長	令和3年3月24日	文第04130001号の109 令和3年3月29日	確認調査

埋蔵文化財発掘調査の報告（文化財保護法第 99 条）一覧 1

No.	遺跡の名称 時代・種類 所在地	調査を行った地方公共団体	報告の日付	調査の目的 種別	面積	調査期間
1	岩内廻 遺跡 古墳、集落・古墳群 御坊市岩内 850 － 9 他	御坊市	令和 2 年 4 月 17 日	確認調査 開発対応 敷地造成工事	473.62 ㎡	令和 2 年 4 月 17 日 ～ 令和 2 年 4 月 17 日
2	西庄遺跡 古墳～平安、散布地 和歌山市西庄 518 番 1 ～ 3・10、519 番、520 番、598 番 1	和歌山市	令和 2 年 4 月 28 日	確認調査 開発対応 宅地造成	30 ㎡	令和 2 年 4 月 13 日 ～ 令和 2 年 4 月 13 日
3	宇田森遺跡 弥生（中期～後期）、集落跡 和歌山市宇田森 47 番 1、60 番	和歌山市	令和 2 年 4 月 28 日	確認調査 開発対応 宅地造成	24 ㎡	令和 2 年 4 月 20 日 ～ 令和 2 年 4 月 20 日
4	神前遺跡 弥生、散布地 和歌山市神前 546 番 1	和歌山市	令和 2 年 4 月 22 日	確認調査 開発対応 老人ホーム	12 ㎡	令和 2 年 4 月 22 日 ～ 令和 2 年 4 月 22 日
5	木ノ本遺跡 散布地 和歌山市木ノ本 566 － 2	和歌山市	令和 2 年 5 月 21 日	確認調査 開発対応 個人住宅	6 ㎡	令和 2 年 5 月 1 日 ～ 令和 2 年 5 月 1 日
6	西庄Ⅲ遺跡 古墳～鎌倉、散布地 和歌山市西庄 764 番 5・5	和歌山市	令和 2 年 5 月 21 日	確認調査 開発対応 個人住宅	6 ㎡	令和 2 年 4 月 27 日 ～ 令和 2 年 4 月 27 日
7	木ノ本Ⅰ遺跡 散布地 和歌山市西庄 72	和歌山市	令和 2 年 6 月 16 日	確認調査 開発対応 宅地造成	2762.83 ㎡	令和 2 年 6 月 5 日 ～ 令和 2 年 6 月 5 日
8	西吉礼遺跡 弥生～古墳、散布地 和歌山市吉礼 952 の一部、954、955	和歌山市	令和 2 年 6 月 16 日	確認調査 開発対応 個人住宅	275.99 ㎡	令和 2 年 5 月 27 日 ～ 令和 2 年 5 月 27 日
9	山口遺跡 弥生～平安、集落跡 和歌山市谷 24 番 1	和歌山市	令和 2 年 6 月 19 日	確認調査 開発対応 宅地造成	494.00 ㎡	令和 2 年 6 月 12 日 ～ 令和 2 年 6 月 12 日
10	平の下遺跡 散布地 和歌山市西庄 487 番 2、488 番 1、488 番 4、492 番 1	和歌山市	令和 2 年 7 月 9 日	確認調査 開発対応 宅地造成	17.20 ㎡	令和 2 年 6 月 22 日 ～ 令和 2 年 6 月 22 日
11	有功遺跡 散布地 和歌山市園部 1492 番 1 の一部	和歌山市	令和 2 年 7 月 9 日	確認調査 開発対応 個人住宅	8.25 ㎡	令和 2 年 6 月 29 日 ～ 令和 2 年 6 月 29 日
12	津葉遺跡 弥生、散布地 和歌山市津葉 94 － 1	和歌山市	令和 2 年 7 月 1 日	確認調査 開発対応 個人住宅	8 ㎡	令和 2 年 7 月 1 日 ～ 令和 2 年 7 月 1 日
13	蛭田坪遺跡 弥生～古墳、散布地 御坊市湯川町小松原字久屋坪 529 － 1	御坊市	令和 2 年 6 月 8 日	確認調査 開発対応 宅地造成	42 ㎡	令和 2 年 6 月 8 日 ～ 令和 2 年 6 月 26 日
14	旧古儀中学校校庭遺跡 弥生～鎌倉、集落跡 有田川町野田 158、159、163	有田川町	令和 2 年 7 月 16 日	確認調査 開発対応 工場建設	20 ㎡	令和 2 年 7 月 16 日 ～ 令和 2 年 7 月 17 日
15	内梅遺跡 弥生～鎌倉、散布地 田辺市中芳養字内梅 178 － 6	田辺市	令和 2 年 8 月 3 日	確認調査 開発対応 兼用住宅	20 ㎡	令和 2 年 8 月 3 日 ～ 令和 2 年 8 月 14 日
16	田辺城下町遺跡 古墳、江戸、散布地 田辺市中屋敷町 69 － 1	田辺市	令和 2 年 8 月 24 日	確認調査 開発対応 個人住宅	20 ㎡	令和 2 年 8 月 25 日 ～ 令和 2 年 9 月 4 日
17	目屋遺跡、八丁田遺跡 弥生、散布地、縄文～鎌倉、散布地 田辺市下万呂字目屋 111 番、112 番 1、112 番 4、112 番 5	田辺市	令和 2 年 9 月 4 日	確認調査 開発対応 宅地造成	80 ㎡	令和 2 年 9 月 7 日 ～ 令和 2 年 10 月 2 日
18	旧古儀中学校校庭遺跡 弥生～鎌倉、集落跡 有田川町上中島 205 － 1 番地他	有田川町	令和 2 年 9 月 15 日	確認調査 開発対応 工場建設	30 ㎡	令和 2 年 9 月 15 日 ～ 令和 2 年 9 月 16 日
19	地神Ⅳ遺跡 弥生～江戸、散布地 和歌山市秋月 194 － 9・10	和歌山市	令和 2 年 8 月 31 日	確認調査 開発対応 個人住宅	6 ㎡	令和 2 年 8 月 31 日 ～ 令和 2 年 8 月 31 日

埋蔵文化財発掘調査の報告（文化財保護法第 99 条）一覧 2

No.	遺跡の名称 時代・種類 所在地	調査を行った 地方公共団体	報告の日付	調査の目的 種別	面積	調査期間
20	川辺遺跡 縄文～中世、集落跡 和歌山市中筋日延 34 番 2	和歌山市	令和 2 年 10 月 5 日	確認調査 開発対応 個人住宅	6 ㎡	令和 2 年 9 月 28 日 ～ 令和 2 年 9 月 28 日
21	三納遺跡、三納廃寺 弥生～近世、散布地、奈良、寺院跡 田辺市下三納字寺田 179 番 2、183 番	田辺市	令和 2 年 9 月 30 日	確認調査 開発対応 宅地造成	20 ㎡	令和 2 年 9 月 30 日 ～ 令和 2 年 10 月 2 日
22	小松原Ⅱ遺跡 弥生～中世、散布地 御坊市湯川町小松原 34 － 1 の一部、33 － 1 の一部	御坊市	令和 2 年 9 月 30 日	確認調査 開発対応 老人ホーム	35.1 ㎡	令和 2 年 9 月 30 日 ～ 令和 2 年 10 月 7 日
23	亀川遺跡 弥生～古墳、集落跡 海南市且来 647 － 5	海南市	令和 2 年 10 月 15 日	確認調査 開発対応 道路	20 ㎡	令和 2 年 10 月 14 日 ～ 令和 2 年 10 月 30 日
24	木ノ本Ⅲ遺跡 散布地 和歌山市木ノ本 972	和歌山市	令和 2 年 11 月 8 日	確認調査 開発対応 宅地造成	6 ㎡	令和 2 年 11 月 6 日 ～ 令和 2 年 11 月 6 日
25	田辺城下町遺跡 古墳、江戸、散布地 田辺市北新町 23 － 2	田辺市	令和 2 年 12 月 1 日	確認調査 開発対応 個人住宅	12 ㎡	令和 2 年 12 月 1 日 ～ 令和 2 年 12 月 4 日
26	稲成Ⅱ遺跡 古墳、散布地 田辺市稲成町字荒光 1001 － 2 の一部、1001 － 3 の一部	田辺市	令和 3 年 1 月 13 日	確認調査 開発対応 個人住宅	20 ㎡	令和 3 年 1 月 13 日 ～ 令和 3 年 1 月 15 日
27	井辺遺跡 弥生、散布地 和歌山市神前 137 番 1	和歌山市	令和 3 年 1 月 8 日	確認調査 開発対応 店舗	6 ㎡	利和 3 年 1 月 8 日 ～ 令和 3 年 1 月 8 日
28	木ノ本Ⅲ遺跡 散布地 和歌山市梅原 366 番 1	和歌山市	令和 3 年 2 月 3 日	確認調査 開発対応 集合住宅	16 ㎡	令和 3 年 1 月 25 日 ～ 令和 3 年 1 月 25 日
29	梶原遺跡 古墳、散布地 和歌山市梶原 7 番 3・4・17	和歌山市	令和 3 年 2 月 3 日	確認調査 開発対応 宅地造成	16 ㎡	令和 2 年 12 月 11 日 ～ 令和 2 年 12 月 11 日
30	西庄遺跡 古墳～平安、散布地 和歌山市西庄 507	和歌山市	令和 3 年 2 月 3 日	確認調査 開発対応 宅地造成	32 ㎡	令和 3 年 1 月 8 日 ～ 令和 3 年 1 月 8 日
31	日産遺跡 縄文、散布 田辺市下万呂字深見 69 番 1、70 番 1、72 番 4	田辺市	令和 3 年 2 月 4 日	確認調査 開発対応 宅地造成	20 ㎡	令和 3 年 2 月 4 日 ～ 令和 3 年 2 月 12 日
32	宮安Ⅱ遺跡 弥生～中世、集落・墓地 御坊市湯川町宮安字東田井 2356 － 3	御坊市	令和 2 年 12 月 21 日	確認調査 開発対応 店舗	463.2 ㎡	令和 2 年 12 月 21 日 ～ 令和 2 年 12 月 25 日
33	聖田遺跡 弥生～古墳初期、奈良、平安、集落跡、群衛跡 御坊市湯川町財部字神田 228 番、229 番、230 番 1	御坊市	令和 3 年 1 月 13 日	確認調査 開発対応 宅地造成	99.2 ㎡	令和 3 年 1 月 13 日 ～ 令和 3 年 2 月 5 日
34	所岡王子跡 平安～、王子跡 海南市下津町橋本 779	海南市	令和 3 年 3 月 1 日	確認調査 内容確認	20 ㎡	令和 3 年 3 月 1 日 ～ 令和 3 年 3 月 20 日
35	金剛峯寺遺跡 平安～、寺院跡 高野町高野山 548 － 1（高野山新墓地）	高野町	令和 3 年 3 月 4 日	確認調査 開発対応 トイレ改修	2 ㎡	令和 3 年 3 月 4 日 ～ 令和 3 年 3 月 4 日
36	八丁田園遺跡 縄文～鎌倉、散布地 田辺市字西八町 262 番 1、262 番 7、262 番 8	田辺市	令和 3 年 3 月 9 日	確認調査 開発対応 宅地造成	40 ㎡	令和 3 年 3 月 9 日 ～ 令和 3 年 3 月 19 日
37	稲成Ⅰ遺跡 古墳、散布地 田辺市稲成町地内	田辺市	令和 3 年 3 月 10 日	確認調査 開発対応 道路	28 ㎡	令和 3 年 3 月 10 日 ～ 令和 3 年 3 月 31 日
38	亀川遺跡 弥生～古墳、集落跡 海南市且来 674 － 11	海南市	令和 3 年 3 月 15 日	確認調査 開発対応 道路	20 ㎡	令和 3 年 3 月 15 日 ～ 令和 3 年 3 月 19 日

埋蔵文化財発掘調査の届出（文化財保護法第 92 条）一覧

No.	遺跡の名称 時代・種別 所在地	届出をした者	届出の日付	調査の目的 種別	面積	調査期間	埋蔵文化財センターによる処理 文書番号 指示等の日付
1	井辺遺跡 弥生・散布地 和歌山市神前 37-1	公益財団法人　和歌山市文化スポーツ振興財団 理事長　前　寿広	(公財) 文スポ振事第 30 号 令和 2 年 5 月 13 日	開発対応 市営住宅 本発掘調査	630.6 ㎡	令和 2 年 12 月 ～ 令和 3 年 4 月	文第 05250003 号 令和 2 年 5 月 25 日
2	吉原遺跡 弥生～平安・散布地 日高郡美浜町大字吉原 958-265 の一部	公益財団法人　和歌山市文化財センター 理事長　櫻井　敏雄	和文セ第 78 号 令和 2 年 5 月 27 日	開発対応 集会所 本発掘調査	725.3 ㎡	令和 2 年 6 月下旬 ～ 令和 2 年 9 月下旬	文第 05250003 号の 2 令和 2 年 5 月 27 日
3	津葉遺跡 弥生・散布地 和歌山市津葉 104 番	公益財団法人　和歌山市文化スポーツ振興財団 理事長　前　寿広	(公財) 文スポ振事第 44 号 令和 2 年 7 月 15 日	開発対応 宅地造成 本発掘調査	595.8 ㎡	令和 2 年 8 月 17 日 ～ 令和 2 年 10 月 31 日	文第 05250003 号の 3 令和 2 年 7 月 17 日
4	瀬戸遺跡 縄文～弥生・散布地 西牟婁郡白浜町 459	京都大学大学院 文学研究科長・文学部長 宇佐美　文理	京大文化遺産第 1 号 令和 2 年 7 月 10 日	開発対応 学校 本発掘調査	160 ㎡	令和 2 年 8 月 17 日 ～ 令和 2 年 9 月 4 日	文第 05250003 号の 4 令和 2 年 7 月 15 日
5	和田遺跡 弥生～古墳・散布地 和歌山市六十谷 119 番の 4 他	公益財団法人　和歌山市文化スポーツ振興財団 理事長　前　寿広	(公財) 文スポ振事第 46 号 令和 2 年 7 月 10 日	開発対応 浄水施設 本発掘調査	943.46 ㎡	令和 2 年 12 月 1 日 ～ 令和 3 年 3 月 31 日	文第 05250003 号の 5 令和 2 年 8 月 12 日
6	宮野遺跡 弥生～中世・散布地 西牟婁郡すさみ町周参見地内	公益財団法人　和歌山市文化財センター 理事長　櫻井　敏雄	和文セ第 151 号 令和 2 年 8 月 19 日	開発対応 道路 本発掘調査	223.5 ㎡	令和 2 年 9 月中旬 ～ 令和 2 年 10 月下旬	文第 05250003 号の 6 令和 2 年 8 月 19 日
7	且来Ⅴ遺跡 弥生・散布地 海南市且来字北塚 150 番 1、153 番 1	海南市文化財調査研究会 会長　中尾　憲市	令和 2 年 9 月 1 日	開発対応 宅地造成 本発掘調査	396 ㎡	令和 2 年 10 月 ～ 令和 3 年 1 月	文第 05250003 号の 7 令和 2 年 9 月 1 日
8	且来Ⅵ遺跡 弥生～奈良・集落跡 海南市且来地内	公益財団法人　和歌山市文化財センター 理事長　櫻井　敏雄	和文セ第 184 号 令和 2 年 10 月 5 日	開発対応 道路 本発掘調査	465 ㎡	令和 2 年 11 月上旬 ～ 令和 3 年 2 月下旬	文第 05250003 号の 8 令和 2 年 10 月 5 日
9	岩橋Ⅱ遺跡 古墳～近町・散布地 和歌山市岩橋 1300 番他	公益財団法人　和歌山市文化スポーツ振興財団 理事長　前　寿広	(公財) 文スポ振事第 143 号 令和 2 年 12 月 11 日	開発対応 宅地造成 本発掘調査	424 ㎡	令和 3 年 1 月 12 日 ～ 令和 3 年 3 月 31 日	文第 05250003 号の 9 令和 2 年 12 月 11 日

出土文化財認定通知（文化財保護法第102条）一覧 1
（和歌山県教育委員会認定分）

No.	物件名	発見場所 遺跡の名称 時代・種類	発見日	認定日	認定者	発見者	土地所有者	保管場所	備考
1	土師器片、須恵器片 遺物収納袋　6袋	海南市岡田1181 岡村八幡神社古墳群 古墳、古墳群	令和2年3月3日	令和2年4月17日	和歌山県 教育委員会	海南市 教育委員会	岡田八幡神社	海南市文化 財保存作業 所	
2	土師器片、須恵器片 コンテナ　1箱	海南市且来字北塚150番1、153番1 且来V遺跡 弥生、散布地	令和2年3月12日	令和2年4月17日	和歌山県 教育委員会	海南市 教育委員会	個人	海南市文化 財保存作業 所	
3	土師器、瓦器、陶磁器、 鉄製品等 コンテナ　10箱	有田郡湯浅町大字青木79-1、86-1、 90-2 湯浅城跡 中世、城跡	平成30年10月29日 ～ 平成31年3月15日	令和2年5月14日	和歌山県 教育委員会	湯浅町 教育委員会	個人	湯浅町役場	
4	弥生土器、瓦器、土 師器等 コンテナ　4箱	有田郡湯浅町大字青木292-1 青木I遺跡 室町、散布地	令和元年11月8日 ～ 令和2年3月27日	令和2年5月14日	和歌山県 教育委員会	湯浅町 教育委員会	湯浅町	湯浅町役場	
5	土師器、陶磁器、瓦器、 瓦 コンテナ　1箱	田辺市稲成町字西田代173番及び176 番、179番1、180番1、182番3、182 番4、182番5、183番2、184番1、 185番1、186番、187番1 下村遺跡 弥生～奈良、散布地	令和元年11月5日 ～ 令和元年11月18日	令和2年6月5日	和歌山県 教育委員会	田辺市 教育委員会	個人	田辺市立歴 史民俗資料 館	
6	須恵器、土師器、黒 色土器、灰釉陶器、 陶磁器、緑色片岩 コンテナ　2箱	田辺市稲成町字西井代121番地1 西井代遺跡 古墳～平安、散布地	令和2年1月6日 ～ 令和2年1月22日	令和2年6月5日	和歌山県 教育委員会	田辺市 教育委員会	個人	田辺市立歴 史民俗資料 館	
7	縄文土器、弥生土器、 石器、石製品、土師器、 須恵器、黒色土器 コンテナ　2箱	西牟婁郡白浜町439番地 瀬戸遺跡 縄文～弥生、散布地	令和2年8月17日 ～ 令和2年8月29日	令和2年9月11日	和歌山県 教育委員会	京都大学大学 院文学研究科 長・文学部長	京都大学	京都大学	
8	弥生土器、須恵器、 土師器、瓦質土器、瓦、 陶磁器、石製品等 コンテナ　6箱	日高郡美浜町吉原958-265の一部 吉原遺跡 弥生～平安、散布地	令和2年7月1日 ～ 令和2年9月30日	令和2年10月26日	和歌山県 教育委員会	公益財団法人 和歌山県文化 財センター	美浜町長	公益財団法 人和歌山県 文化財セン ター	
9	土師器、瓦器、陶磁器、 石器 コンテナ　1箱	西牟婁郡すさみ町周参見地内 立野遺跡 弥生～中世、散布地	令和2年9月28日 ～ 令和2年10月30日	令和2年11月20日	和歌山県 教育委員会	公益財団法人 和歌山県文化 財センター	すさみ町長	公益財団法 人和歌山県 文化財セン ター	
10	土師器、須恵器、石 器 コンテナ　16箱	海南市且来字北塚150番1、153番1 且来V遺跡 弥生、散布地	令和2年10月1日 ～ 令和2年11月30日	令和3年1月5日	和歌山県 教育委員会	海南市 教育委員会	個人	海南市文化 財保存作業 所	
11	弥生土器、土師器、 須恵器、黒色土器、 瓦器、瓦、陶磁器、 石器、木製品、金属 製品 コンテナ　26箱	海南市且来地内 且来V遺跡 弥生、散布地	令和2年11月16日 ～ 令和3年3月5日	令和3年3月19日	和歌山県 教育委員会	公益財団法人 和歌山県文化 財センター	和歌山県知事	公益財団法 人和歌山県 文化財セン ター	

出土文化財認定通知（文化財保護法第 102 条）一覧 2
（和歌山市認定分）

No.	物件名	発見場所 遺跡の名称 時代・種類	発見日	認定日	認定者	発見者	土地所有者	保管場所	備考
1	国産陶器、瓦質土器、中世土師器、瓦器、瓦、須恵器、土師器ほか コンテナ 147 箱	和歌山市有家 138 ～ 1 18ほか 秋月遺跡 古墳～中世、散布地	平成 29 年 3 月 24 日 ～ 令和 2 年 3 月 30 日	令和 2 年 4 月 10 日	和歌山市長	公益財団法人 和歌山市 文化スポーツ 振興財団	株式会社幸福建設	和歌山市	
2	輸入陶磁器、国産陶磁器、中世須恵器、中世土師器、瓦器、瓦、山茶碗、黒色土器、須恵器、土師器 コンテナ 14 箱	和歌山市秋月 829 番地 3 秋月遺跡 古墳～中世、散布地	令和元年 5 月 14 日 ～ 令和 2 年 3 月 30 日	令和 2 年 4 月 10 日	和歌山市長	公益財団法人 和歌山市 文化スポーツ 振興財団	個人	和歌山市	
3	弥生土器、土師器、黒色土器、瓦器、輸入陶磁器、瓦、土製品、石器、石製品、金属製品、自然遺物ほか コンテナ 25 箱	和歌山市有家 90 番 1 秋月遺跡 弥生～中世、散布地	令和 2 年 2 月 25 日 ～ 令和 2 年 8 月 18 日	令和 2 年 9 月 7 日	和歌山市長	公益財団法人 和歌山市 文化スポーツ 振興財団	個人	和歌山市	
4	須恵器、土師器、瓦質土器、瓦器、国産陶器、土製品、石器、石製品、木製品 コンテナ 54 箱	和歌山市井辺 144 ～ 1 18ほか 井辺遺跡 古墳～中世、散布地	平成 29 年 6 月 5 日 ～ 令和 2 年 10 月 21 日	令和 2 年 11 月 13 日	和歌山市長	公益財団法人 和歌山市 文化スポーツ 振興財団	和歌山市長	和歌山市	
5	弥生土器、土師器、瓦器、国産陶器、輸入陶磁器、土製品、石器、木製品 コンテナ 27 箱	和歌山市津葉 228 番地 1 井辺遺跡 古墳～中世、散布地	令和元年 5 月 30 日 ～ 令和 2 年 11 月 12 日	令和 2 年 11 月 30 日	和歌山市長	公益財団法人 和歌山市 文化スポーツ 振興財団	和歌山市長	和歌山市	
6	須恵器、土師器、中世土師器、輸入陶磁器、近世陶磁器、瓦、土製品、石製品、金属製品、自然遺物ほか コンテナ 223 箱	和歌山市九番丁 11 番地 和歌山城跡 古墳～近世、城館跡	令和元年 5 月 13 日 ～ 令和 3 年 2 月 12 日	令和 3 年 3 月 2 日	和歌山市長	公益財団法人 和歌山市 文化スポーツ 振興財団	和歌山市長	和歌山市	

令和2年度
和歌山県内における埋蔵文化財の調査成果

市町村教育委員会による埋蔵文化財調査一覧 1

和歌山市

No.	遺跡名	所在地	調査期間	調査面積	文化庁・県教育委員会による指示		実施機関	調査経緯	調査内容
					文書番号	指示事項			
1	西吉礼遺跡	和歌山市吉礼956	令和2年4月4日	2.500㎡	文第04030001号の359 令和元年11月14日	工事立会	和歌山市	個人住宅 浄化槽	遺構　なし 遺物　なし
2	津秦Ⅱ遺跡	和歌山市秋月467番地1の一部	令和2年4月15日	3.00㎡	文第04030001号490 令和2年1月10日	工事立会	和歌山市	個人住宅 浄化槽	遺構　なし 遺物　なし
3	鳴神貝塚	和歌山市鳴神605-1ほか	令和2年4月22日	54.00㎡	文第04090010号の182 令和2年7月9日	確認調査	和歌山市	事務所建設	遺構　なし 遺物　なし
4	神前遺跡	和歌山市神前546番1	令和2年4月22日	12.00㎡	文第04030001号の477 令和2年1月9日	工事立会	和歌山市	事務所	遺構　溝・土坑（古墳～中世） 遺物　なし
5	秋月遺跡	和歌山市有家118番38	令和2年4月23日	3.00㎡	文第04030001号の40 令和元年5月10日	工事立会	和歌山市	個人住宅	遺構　なし 遺物　なし
6	太田・黒田遺跡	和歌山市黒田97-27ほか	令和2年4月24日	12.00㎡	文第04030001の号551 令和2年2月17日	工事立会	和歌山市	事務所エレベーターピット	遺構　なし 遺物　なし
7	鳴神Ⅱ遺跡	和歌山市鳴神507-1	令和2年4月24日	15.00㎡	文第04090010号の30 令和2年4月24日	工事立会	和歌山市	駐車場造成	遺構　土坑　（中世？） 遺物　なし
8	宇田森遺跡	和歌山市宇田森12-12	令和2年4月27日	2.50㎡	文第04030001号の392 令和元年11月8日	工事立会	和歌山市	個人住宅 浄化槽	遺構　なし 遺物　土師器、瓦器
9	岩橋千塚古墳群 井辺前山地区	和歌山市森小手穂900-2の一部　他	令和2年4月28日	2.50㎡	文第04030001号の550 令和2年2月17日	工事立会	和歌山市	個人住宅 浄化槽	遺構　なし 遺物　なし
10	津秦Ⅱ遺跡	和歌山市秋月467番地1の一部	令和2年4月30日	3.00㎡	文第04030001号の503 令和2年1月23日	工事立会	和歌山市	個人住宅 浄化槽	遺構　なし 遺物　なし
11	井辺遺跡	和歌山市神前134-1の一部	令和2年4月30日	3.00㎡	文第04030001号の529 令和2年2月6日	工事立会	和歌山市	個人住宅 浄化槽	遺構　なし 遺物　なし
12	川口遺跡	和歌山市六十谷280	令和2年5月11日	2.25㎡	文第04130001号の3 令和2年4月13日	工事立会	和歌山市	防災無線	遺構　なし 遺物　なし
13	岩橋千塚古墳群 井辺前山地区	和歌山市森小手穂900-5	令和2年5月14日	2.50㎡	文第04030001号の549 令和2年2月17日	工事立会	和歌山市	個人住宅 浄化槽	遺構　なし 遺物　なし
14	秋月遺跡	和歌山市有家118番36	令和2年5月20日	18.40㎡	文第04030001号の541 令和2年2月14日	工事立会	和歌山市	個人住宅	遺構　なし 遺物　なし
15	鳴神Ⅱ遺跡	和歌山市鳴神42番1	令和2年5月25日	2.50㎡	文第04090010号の94 令和2年5月28日	確認調査	和歌山市	宅地造成	遺構　なし 遺物　土師器・須恵器
16	井辺Ⅱ遺跡	和歌山市井辺462番5、461番9、461番15	令和2年5月25日	24.00㎡	文第04030001号の532 令和2年2月10日	工事立会	和歌山市	個人住宅 浄化槽	遺構　なし 遺物　土師器（古墳時代）
17	宇田森遺跡	和歌山市島18-6、18-12	令和2年5月28日	2.50㎡	文第04030001号の568 令和2年3月4日	工事立会	和歌山市	個人住宅 浄化槽	遺構　なし 遺物　土師器（時代不明）
18	水軒堤防	和歌山市西浜	令和2年6月3日	24.00㎡		確認調査	和歌山市	宅地造成	遺構　なし 遺物　なし
19	有功遺跡	和歌山市園部1524-2、1522-4	令和2年6月8日	2.50㎡	文第04030001号の576 令和2年3月10日	工事立会	和歌山市	個人住宅 浄化槽	遺構　なし 遺物　なし
20	北田井遺跡	和歌山市北101-11	令和2年6月12日	2.25㎡	文第04130001号の3 令和2年4月13日	工事立会	和歌山市	防災無線	遺構　なし 遺物　なし
21	府中遺跡	和歌山市府中139-8	令和2年6月15日	2.25㎡	文第04130001号の3 令和2年4月13日	工事立会	和歌山市	防災無線	遺構　なし 遺物　なし
22	秋月遺跡	和歌山市秋月568番1、2の一部	令和2年6月18日	2.50㎡	文第04030001号の552 令和2年2月17日	工事立会	和歌山市	個人住宅 浄化槽	遺構　なし 遺物　なし
23	六十谷遺跡	和歌山市六十谷462	令和2年6月23日	2.00㎡	文第04030001号の533 令和2年2月10日	工事立会	和歌山市	個人住宅 浄化槽	遺構　なし 遺物　弥生土器？
24	津秦遺跡	和歌山市津秦94-1	令和2年7月1日	6.00㎡	文第04090010号の123 令和2年6月16日	確認調査	和歌山市	個人住宅	遺構　なし 遺物　なし
25	宇田森遺跡	和歌山市宇田森12-7	令和2年7月2日	2.50㎡	文第04030001号の579 令和2年3月10日	工事立会	和歌山市	個人住宅 浄化槽	遺構　なし 遺物　土師器（時代不明）
26	太田・黒田遺跡 太田城跡	和歌山市太田4丁目10-13	令和2年7月9日	10.00㎡	文第04090010号の124 令和2年6月16日	工事立会	和歌山市	ビル解体	遺構　なし 遺物　土師器
27	六十谷遺跡	和歌山市六十谷462	令和2年7月15日	2.00㎡	文第04090010号の114 令和2年6月11日	工事立会	和歌山市	ガス管敷設	遺構　なし 遺物　なし
28	岩橋Ⅱ遺跡	和歌山市岩橋1384-4、1384-5の一部	令和2年7月17日	3.00㎡	文第04090010号の51 令和2年5月7日	工事立会	和歌山市	集合住宅 浄化槽	遺構　なし 遺物　なし
29	井辺遺跡	和歌山市井辺203-1の一部	令和2年8月3日～6日	24.05㎡	文第04030001号の200 令和2年7月22日	発掘調査	和歌山市	個人住宅	遺構　なし 遺物　土師器
30	鳴神Ⅵ遺跡	和歌山市鳴神912番5	令和2年8月7日	9.60㎡		確認調査	和歌山市	集合住宅	遺構　なし 遺物　なし
31	西庄遺跡	和歌山市西庄596-1	令和2年8月20日	2.00㎡	文第04090010号の46 令和2年5月7日	工事立会	和歌山市	ガス管敷設	遺構　なし 遺物　なし
32	津秦Ⅱ遺跡	和歌山市井辺2番6	令和2年8月24日	3.00㎡	文第04030001号の586 令和2年3月19日	工事立会	和歌山市	個人住宅 浄化槽	遺構　なし 遺物　なし
33	鷺ノ森遺跡	和歌山市鷺ノ森堂前丁17	令和2年8月24日	6.00㎡	文第04090010号の395 令和2年11月20日	確認調査	和歌山市	地中廃棄物除去	遺構　なし 遺物　なし
34	府中Ⅳ遺跡	和歌山市府中318-17	令和2年8月27日	2.00㎡	文第04030001号の578 令和2年3月10日	工事立会	和歌山市	個人住宅 浄化槽	遺構　なし 遺物　なし
35	鳴神Ⅳ遺跡	和歌山市秋月194-9、10	令和2年8月31日	6.00㎡	文第04090010号の223 令和2年8月12日	確認調査	和歌山市	個人住宅	遺構　なし 遺物　なし
36	津秦遺跡	和歌山市有家26-1、23-2	令和2年8月28日	6.00㎡	文第04090010号の224 令和2年8月12日	確認調査	和歌山市	個人住宅	遺構　なし 遺物　なし
37	宇田森遺跡	和歌山市島18-14	令和2年9月7日	2.00㎡	文第04090010号の39 令和2年4月30日	工事立会	和歌山市	個人住宅 浄化槽	遺構　ピット1基 遺物　弥生土器？
38	楠見遺跡	和歌山市大谷343、348番1の一部	令和2年9月10日	2.00㎡	文第04090010号の81 令和2年5月25日	工事立会	和歌山市	個人住宅 浄化槽	遺構　なし 遺物　土器細片
39	太田・黒田遺跡	和歌山市黒田94-18	令和2年9月23日	6.00㎡	文第04090010号の255 令和2年9月4日	確認調査	和歌山市	個人住宅	遺構　なし 遺物　なし

市町村教育委員会による埋蔵文化財調査一覧 2

No.	遺跡名	所在地	調査期間	調査面積	文化庁・県教育委員会による指示		実施機関	調査原因	調査内容
					文書番号	指示事項			
40	有功遺跡	和歌山市園部 1492-1	令和2年9月10日	2.00 ㎡	文第04090010号の128 令和2年6月16日	工事立会	和歌山市	個人住宅 浄化槽	遺構 なし 遺物 なし
41	鳴神V遺跡	和歌山市秋月309-4、5の一部	令和2年10月1日	6.00 ㎡	文第04090010号の137 令和2年6月18日	工事立会	和歌山市	個人住宅 浄化槽	遺構 なし 遺物 なし
42	岩橋Ⅱ遺跡	和歌山市岩橋1172番1ほか	令和2年10月2日	25.60 ㎡		確認調査	和歌山市	宅地造成	遺構 なし 遺物 土師器・瓦器
43	太田・黒川遺跡 太田城跡	和歌山市黒田107-1	令和2年10月5日	10.00 ㎡	文第04090010号の49 令和2年5月7日	確認調査ナ 工事立会	和歌山市	エレベータ 設置	遺構 なし 遺物 なし
44	平井遺跡	和歌山市平井205-1、206-1	令和2年10月5日	2.00 ㎡	文第04090010号の76 令和2年5月15日	工事立会	和歌山市	個人住宅 浄化槽	遺構 なし 遺物 土器小片、焼土小塊
45	府中遺跡	和歌山市府中1103-1	令和2年10月7日	2.00 ㎡	文第04090010号の238 令和2年9月13日	工事立会	和歌山市	個人住宅 浄化槽	遺構 なし 遺物 なし
46	木ノ本Ⅲ遺跡	和歌山市木ノ本732	令和2年10月9日	2.00 ㎡	文第04090010号の252 令和2年9月4日	工事立会	和歌山市	個人住宅 浄化槽	遺構 なし 遺物 瓦片、焼土（近世以降）
47	井辺遺跡	和歌山市井辺208-14	令和2年10月13日	3.00 ㎡	文第04090010号の67 令和2年5月12日	工事立会	和歌山市	浄化槽	遺構 なし 遺物 なし
48	神前遺跡	和歌山市神前542番2ほか	令和2年10月14日	31.32 ㎡		確認調査	和歌山市	宅地造成	遺構 落ち込み・土坑（古墳時代～中世） 遺物 土器小片
49	井辺遺跡	和歌山市井辺208-13	令和2年10月14日	2.00 ㎡	文第04090010号の66 令和2年5月13日	工事立会	和歌山市	個人住宅 浄化槽	遺構 溝or土坑？ 遺物 土器小片
50	井辺遺跡	和歌山市津楽221-5、222-4	令和2年10月15日	3.00 ㎡	文第04090010号の12 令和2年4月16日	工事立会	和歌山市	浄化槽	遺構 なし 遺物 なし
51	宇田森遺跡	和歌山市鳴神3番3、18-5	令和2年10月15日	3.00 ㎡	文第04090010号の100 令和2年6月2日	工事立会	和歌山市	個人住宅 浄化槽	遺構 ピット 遺物 弥生土器（弥生時代）
52	府中遺跡	和歌山市府中1101-18	令和2年10月19日	2.00 ㎡	文第04090010号の240 令和2年8月13日	工事立会	和歌山市	個人住宅 浄化槽	遺構 なし 遺物 なし
53	府中遺跡	和歌山市府中1101-6	令和2年11月2日	3.00 ㎡	文第04090010号の259 令和2年9月4日	工事立会	和歌山市	浄化槽	遺構 なし 遺物 なし
54	府中遺跡	和歌山市府中1101-30	令和2年11月4日	2.00 ㎡	文第04090010号の258 令和2年9月4日	工事立会	和歌山市	個人住宅 浄化槽	遺構 なし 遺物 なし
55	府中遺跡	和歌山市府中1101-7	令和2年11月5日	3.00 ㎡	文第04090010号の269 令和2年10月20日	工事立会	和歌山市	浄化槽	遺構 なし 遺物 なし
56	府中遺跡	和歌山市府中1101-1	令和2年11月12日	3.00 ㎡	文第04090010号の237 令和2年8月13日	工事立会	和歌山市	浄化槽	遺構 なし 遺物 なし
57	六十谷遺跡	和歌山市六十谷334	令和2年11月16日	2.00 ㎡	文第04090010号の251 令和2年9月4日	工事立会	和歌山市	個人住宅 浄化槽	遺構 溝or落ち込み 遺物 弥生土器（弥生時代）
58	有功遺跡	和歌山市園部1440-6	令和2年11月24日	2.00 ㎡	文第04090010号の173 令和2年7月9日	工事立会	和歌山市	個人住宅 浄化槽	遺構 なし 遺物 なし
59	平井遺跡	和歌山市津楽96-2	令和2年11月30日	8.00 ㎡	文第04090010号の379 令和2年11月6日	工事立会	和歌山市	浄化槽	遺構 なし 遺物 なし
60	府中遺跡	和歌山市府中1101-12	令和2年12月2日	2.00 ㎡	文第04090010号の278 令和2年9月9日	工事立会	和歌山市	個人住宅 浄化槽	遺構 なし 遺物 なし
61	高松塚郊跡	和歌山市東高松4丁目96-6ほか	令和2年12月1日	6.00 ㎡		確認調査	和歌山市	個人住宅	遺構 なし 遺物 なし
62	岩橋Ⅱ遺跡	和歌山市岩橋1308-12	令和2年12月1日	3.00 ㎡	文第04090010号の166 令和2年7月7日	工事立会	和歌山市	浄化槽	遺構 なし 遺物 なし
63	府中遺跡	和歌山市府中1101-41	令和2年12月8日	3.00 ㎡	文第04090010号の280 令和2年9月9日	工事立会	和歌山市	浄化槽	遺構 なし 遺物 なし
64	津楽Ⅱ遺跡	和歌山市秋月467番9	令和2年12月9日	3.74 ㎡	文第04090010号の261 令和2年9月4日	工事立会	和歌山市	個人住宅 浄化槽	遺構 溝 遺物 なし
65	府中遺跡	和歌山市府中1102-2	令和2年12月10日	3.00 ㎡	文第04090010号の294 令和2年9月25日	工事立会	和歌山市	浄化槽	遺構 なし 遺物 なし
66	直川堤寺跡	和歌山市直川1716	令和2年12月10日	3.00 ㎡	文第04090010号の277 令和2年9月9日	工事立会	和歌山市	浄化槽	遺構 なし 遺物 なし
67	堀屋遺跡	和歌山市堀屋7番3・4・17	令和2年12月11日	16.00 ㎡	文第04090010号の363 令和2年10月30日	確認調査	和歌山市	宅地造成	遺構 なし 遺物 なし
68	府中遺跡	和歌山市府中1101-21	令和2年12月22日	2.00 ㎡	文第04090010号の356 令和2年10月20日	工事立会	和歌山市	個人住宅 浄化槽	遺構 なし 遺物 なし
69	府中遺跡	和歌山市府中1101-11	令和2年12月24日	2.00 ㎡	文第04090010号の263 令和2年9月4日	工事立会	和歌山市	個人住宅 浄化槽	遺構 なし 遺物 なし
70	西庄遺跡	和歌山市西庄507	令和3年1月8日	32.00 ㎡	文第04090010号の332 令和2年10月14日	確認調査	和歌山市	宅地造成	遺構 なし 遺物 土師器・瓦器（鎌倉時代）
71	井辺遺跡	和歌山市井辺527、530、530-3	令和3年1月12日	3.00 ㎡	文第04090010号の249 令和2年8月31日	工事立会	和歌山市	浄化槽	遺構 なし 遺物 なし
72	木ノ本Ⅲ遺跡	和歌山市梅原347-1の一部、347-2の一部	令和3年1月12日	2.00 ㎡	文第04090010号の449 令和2年12月15日	工事立会	和歌山市	個人住宅 浄化槽	遺構 なし 遺物 なし
73	木ノ本Ⅲ遺跡	和歌山市梅原306番1	令和3年1月25日	16.00 ㎡	文第04090010号の336 令和2年10月14日	確認調査	和歌山市	集合住宅	遺構 なし 遺物 なし
74	府中遺跡	和歌山市府中1101-31	令和3年1月26日	2.00 ㎡	文第04090010号の293 令和2年9月25日	工事立会	和歌山市	個人住宅 浄化槽	遺構 なし 遺物 なし
75	宇田森遺跡	和歌山市鳴神18-13	令和3年1月13日	2.00 ㎡	文第04090010号の226 令和2年8月12日	工事立会	和歌山市	個人住宅 浄化槽	遺構 なし 遺物 土器小片、炭、焼土（弥生時代）
76	郷定遺跡	和歌山市郷定62-2	令和3年1月28日	16.00 ㎡	文第04090001号の390 令和2年10月30日	確認調査	和歌山市	宅地造成	遺構 ピット 遺物 土師器
77	津楽Ⅱ遺跡	和歌山市秋月426	令和3年2月9日	2.00 ㎡	文第04090010号の192 令和2年7月22日	工事立会	和歌山市	個人住宅 浄化槽	遺構 なし 遺物 なし
78	府中IV遺跡	和歌山市府中318-8	令和3年2月12日	2.00 ㎡	文第04090010号の371 令和3年3月5日	工事立会	和歌山市	個人住宅 浄化槽	遺構 なし 遺物 なし
79	府中遺跡	和歌山市府中1101-5	令和3年2月17日	2.00 ㎡	文第04090010号の304 令和2年9月25日	工事立会	和歌山市	個人住宅 浄化槽	遺構 なし 遺物 なし

市町村教育委員会による埋蔵文化財調査一覧 3

№.	遺跡名	所在地	調査期間	調査面積	文化庁・県教育委員会による指示 文書番号	指示事項	実施機関	調査経緯	調査内容
80	鳴滝古墳群	和歌山市園部 596 番 172	令和 3 年 2 月 18 日	3.00 ㎡	文第 04090010 号の 362 令和 2 年 10 月 30 日	工事立会	和歌山市	浄 化 槽	遺構 なし 遺物 なし
81	境ヶ森遺跡	和歌山市吉礼 608-14	令和 3 年 2 月 22 日	3.00 ㎡	文第 04090010 号の 281 令和 2 年 9 月 9 日	工事立会	和歌山市	個人住宅 浄 化 槽	遺構 なし 遺物 なし
82	府中遺跡	和歌山市府中 1101-35	令和 3 年 2 月 24 日	2.00 ㎡	文第 04090010 号の 262 令和 2 年 9 月 4 日	工事立会	和歌山市	浄 化 槽	遺構 なし 遺物 なし
83	府中遺跡	和歌山市府中 1101-42	令和 3 年 2 月 25 日	2.00 ㎡	文第 04090010 号の 506 令和 3 年 2 月 2 日	工事立会	和歌山市	個人住宅 浄 化 槽	遺構 なし 遺物 なし
84	府中遺跡	和歌山市府中 1101-26	令和 3 年 3 月 4 日	2.00 ㎡	文第 04090010 号の 366 令和 2 年 10 月 30 日	工事立会	和歌山市	個人住宅 浄 化 槽	遺構 なし 遺物 なし
85	木ノ本II遺跡 木ノ本III遺跡	和歌山市梅原, 木ノ本地内	令和 3 年 3 月 9 日	296.00 ㎡	文第 04130001 号の 57 令和 2 年 9 月 24 日	工事立会	和歌山市	下水道	遺構 なし 遺物 なし
86	楠見遺跡	和歌山市大谷 343-2	令和 3 年 3 月 16 日	8.00 ㎡	文第 04090010 号の 521 令和 3 年 2 月 5 日	確認調査	和歌山市	店舗建設	遺構 なし 遺物 なし
87	府中IV遺跡	和歌山市府中 318-16	令和 3 年 2 月 19 日	3.00 ㎡	文第 04090010 号の 469 令和 3 年 1 月 5 日	工事立会	和歌山市	個人住宅 浄 化 槽	遺構 なし 遺物 なし

海南市

№.	遺跡名	所在地	調査期間	調査面積	文化庁・県教育委員会による指示 文書番号	指示事項	実施機関	調査経緯	調査内容
1	亀川遺跡	海南市且来 230	令和 2 年 6 月 22 日	3 ㎡	文第 04090010 号の 91 令和 2 年 5 月 28 日	工事立会	海南市 教育委員会	浄化槽	遺構 なし 遺物 なし
2	岡村遺跡	海南市岡田 2 − 7	令和 2 年 9 月 1 日	3 ㎡	文第 04090010 号の 230 令和 2 年 8 月 14 日	工事立会	海南市 教育委員会	浄化槽	遺構 なし 遺物 なし
3	且来IV遺跡	海南市且来 59 − 1	令和 2 年 9 月 11 日	3 ㎡	文第 04090010 号の 4 令和 2 年 4 月 9 日	工事立会	海南市 教育委員会	個人住宅	遺構 なし 遺物 なし
4	名高浜遺跡	海南市名高 61 − 3	令和 2 年 12 月 15 日	3 ㎡	文第 04090010 号の 43 2020/8/326	工事立会	海南市 教育委員会	防災無線	遺構 なし 遺物 なし
5	亀川遺跡	海南市且来 392 − 2, 392 − 3	令和 2 年 11 月 13 日	3 ㎡	文第 04090010 号の 319 令和 2 年 10 月 5 日	工事立会	海南市 教育委員会	床版橋工事	遺構 なし 遺物 なし
6	中山屋敷跡	海南市大野中字馬場 370, 371	令和 2 年 12 月 3 日	3 ㎡	文第 04090010 号の 78 令和 2 年 5 月 15 日	工事立会	海南市 教育委員会	個人住宅	遺構 なし 遺物 なし
7	亀川遺跡	海南市且来 674 − 5	令和 2 年 10 月 14 日	20 ㎡	文第 04090010 号の 93 令和 3 年 2 月 8 日	発掘調査	海南市 教育委員会	市道整備	遺構 なし 遺物 土師器
8	亀川遺跡	海南市且来 674 − 11	令和 3 年 3 月 15 日	20 ㎡	文第 04090010 号の 93 令和 3 年 2 月 8 日	発掘調査	海南市 教育委員会	市道整備	遺構 土坑 遺物 土師器片
9	且来V遺跡	海南市且来字北塚 150 番 1, 153 番 1	令和 3 年 3 月 15 日 ～ 3 月 19 日	396 ㎡	文第 05250003 号の 7 令和 2 年 9 月 5 日	発掘調査	海南市 教育委員会	宅地造成	遺構 ピット・溝・土坑・流路 遺物 弥生土器・土師器・須恵器・石器
10	所坂王子跡	海南市下津町橘本 779	令和 3 年 3 月 1 日 ～ 3 月 20 日	5.5 ㎡			海南市 教育委員会	学術調査	遺構 なし 遺物 土器片
11	秋月遺跡	和歌山市秋月地内	令和 2 年 11 月 12 日	15.9 ㎡	文第 04090010 号の 44 令和 2 年 8 月 26 日	立坑部分 工事立会	海南市 教育委員会	水道工事	遺構 なし 遺物 土器細片 1 点
12	神前遺跡	和歌山市神前地内	令和 3 年 2 月 4 日	392.44 ㎡	文第 04090010 号の 45 令和 2 年 8 月 26 日	立坑及び 開削部分 工事立会	海南市 教育委員会	水道工事	遺構 なし 遺物 なし
13	和田岩坪遺跡・和田II遺跡	和歌山市和田地内	令和 2 年 10 月 13 日	339.04 ㎡	文第 04090010 号の 43 令和 2 年 8 月 26 日	立坑及び 開削部分 工事立会	海南市 教育委員会	水道工事	遺構 なし 遺物 なし
14	且来V遺跡	海南市且来字大箕田 54 − 6, 55 − 8	令和 2 年 12 月 8 日	3 ㎡	文第 04090010 号の 371 令和 2 年 10 月 30 日	浄化槽部 工事立会	海南市 教育委員会	事務所建設	遺構 なし 遺物 なし
15	溝ノ口遺跡	海南市溝ノ口 227	令和 2 年 11 月 24 日	3 ㎡	文第 04090010 号の 408 令和 2 年 11 月 20 日	工事立会	海南市 教育委員会	浄化槽	遺構 なし 遺物 なし

紀の川市

№.	遺跡名	所在地	調査期間	調査面積	文化庁・県教育委員会による指示 文書番号	指示事項	実施機関	調査経緯	調査内容
1	枇杷谷遺跡	紀の川市豊田 209-1	令和 2 年 6 月 3 日～ 9 日	27.75 ㎡	文第 04030001 号の 323 令和元年 10 月 3 日	工事立会	紀の川市 教育委員会	資材置場	遺構 溝 遺物 土師器, 瓦器, 陶磁器, 瓦
2	粉河寺遺跡	紀の川市粉河 2787	令和 2 年 5 月 19 日～ 26 日	49.36 ㎡	文第 04090010 号の 52 令和 2 年 5 月 7 日	工事立会	紀の川市 教育委員会	防犯カメラ設置	遺構 石組暗渠 遺物 土師器, 瓦, 金属製品
3	岡田II遺跡	紀の川市下井阪 7-14	令和 2 年 6 月 8 日	3.75 ㎡	文第 04030001 号の 614 令和 2 年 3 月 31 日	浄化槽部 工事立会	紀の川市 教育委員会	個人住宅	遺構 なし 遺物 なし
4	岡田II遺跡	紀の川市下井阪 84-1, 484-4	令和 2 年 8 月 3 日～ 9 月 10 日	349 ㎡	文第 04090010 号の 21 令和 2 年 4 月 16 日	発掘調査	紀の川市 教育委員会	宅地造成	遺構 ピット, 土坑, 大型円形遺構 遺物 土師器, 瓦器, 青磁
5	土井ノ森城跡	紀の川市中鞆淵 1639-1	令和 2 年 8 月 17 日～ 11 月 19 日	1175 ㎡	文第 04130001 号の 5 令和 2 年 4 月 23 日	発掘調査	紀の川市 教育委員会	公共施設建設	遺構 掘立柱建物跡, ピット, 土坑, 溝, 石積堤防 遺物 土師器, 瓦器, 木製品
6	円満寺遺跡	紀の川市深田 340-1	令和 2 年 8 月 19 日	1.8 ㎡	文第 04090010 号の 609 令和 3 年 3 月 22 日	工事立会	紀の川市 教育委員会	個人住宅	遺構 なし 遺物 なし
7	西の側遺跡	紀の川市貴志川町岸宮 1243-5	令和 2 年 8 月 31 日	2.88 ㎡	文第 04090010 号の 28 令和 2 年 4 月 23 日	工事立会	紀の川市 教育委員会	個人住宅	遺構 なし 遺物 なし
8	元遺跡	紀の川市桃山町元 761-1 の一部	令和 2 年 8 月 31 日 令和 2 年 10 月 22 日	4.5 ㎡	文第 04090010 号の 194 令和 2 年 7 月 30 日	工事立会	紀の川市 教育委員会	個人住宅	遺構 なし 遺物 土師器, 須恵器, 瓦器
9	猿岡山城跡	紀の川市粉河 4801-24	令和 2 年 9 月 4 日	2.0 ㎡	文第 04090010 号の 29 令和 2 年 4 月 23 日	工事立会	紀の川市 教育委員会	個人住宅	遺構 なし 遺物 なし
10	岡田II遺跡	紀の川市下井阪 7-8	令和 2 年 9 月 24 日	2.4 ㎡	文第 04090010 号の 59 令和 2 年 5 月 11 日	浄化槽部 工事立会	紀の川市 教育委員会	個人住宅	遺構 なし 遺物 なし
11	最上遺跡	紀の川市桃山町最上 625-1 ～ 721-1	令和 2 年 10 月 29 日 ～ 11 月 24 日	98.9 ㎡	文第 05160001 号の 6 平成 30 年 11 月 12 日	発掘調査	紀の川市 教育委員会	市道拡幅	遺構 ピット, 土坑, 溝 遺物 弥生土器, 土師器, 須恵器
12	岡田II遺跡	紀の川市下井阪 84-1, 494-4	令和 2 年 11 月 25 日 ～ 12 月 4 日	53.76 ㎡	文第 04090010 号の 21 令和 2 年 4 月 16 日	工事立会	紀の川市 教育委員会	宅地造成	遺構 ピット 遺物 土師器, 瓦器
13	栗島遺跡	紀の川市東大井 76-2, 紀の川市赤尾 472-2	令和 2 年 11 月 26 日	2.0 ㎡	文第 04090010 号の 285 令和 2 年 9 月 9 日	浄化槽部 工事立会	紀の川市 教育委員会	個人住宅	遺構 なし 遺物 なし

市町村教育委員会による埋蔵文化財調査一覧 4

No.	遺跡名	所在地	調査期間	調査面積	文化庁・県教育委員会による指示 文書番号	 指示事項	実施機関	調査経緯	調査内容
14	元遺跡	紀の川市桃山町元 440-4 の一部，442 の一部	令和 2 年 12 月 17 日 令和 2 年 3 月 19 日	3.82 ㎡	文第 04090010 号の 422 令和 2 年 11 月 25 日	工事立会	紀の川市 教育委員会	個人住宅	遺構　なし 遺物　なし
15	粉河寺遺跡	紀の川市粉河 2787	令和 2 年 12 月 25 日	8.56 ㎡	文第 04090010 号の 463 令和 2 年 12 月 24 日	工事立会	紀の川市 教育委員会	防犯カメラ設置	遺構　なし 遺物　なし
16	尼寺南城跡	紀の川市貴志川町上野山 156-1，貴志川町尼寺 107-1・108・110・111・112	令和 2 年 1 月 5 日～21 日	313.95 ㎡	文第 04090010 号の 204 令和 2 年 7 月 31 日	確認調査	紀の川市 教育委員会	太陽光発電施設	遺構　溝状遺構 遺物　土師器，瓦器，磁器
17	岡田Ⅱ遺跡	紀の川市下井阪 489-1，467，468，469，470	令和 2 年 1 月 25 日～2 月 12 日	307 ㎡		確認調査	紀の川市 教育委員会	宅地造成	遺構　ピット，土坑，溝 遺物　須恵器，土師器，瓦器
17	旧名手宿本陣	紀の川市名手市場 641	令和 2 年 2 月 8 日～2 月 18 日	99.6 ㎡		内容確認調査	紀の川市 教育委員会	史跡整備	遺構　礎石 遺物　土師器，陶磁器，瓦
18	岡田Ⅱ遺跡	紀の川市西井阪 211 の一部	令和 3 年 3 月 17 日	4.32 ㎡	文第 04090010 号の 58 令和 2 年 5 月 11 日	浄化槽部立会	紀の川市 教育委員会	個人住宅	遺構　なし 遺物　なし

岩出市

No.	遺跡名	所在地	調査期間	調査面積	文化庁・県教育委員会による指示 文書番号	 指示事項	実施機関	調査経緯	調査内容
1	根来寺遺跡	岩出市安上字東谷 660 番 2，683 番	令和 2 年 6 月 1 日	10 ㎡	文第 04090010 号の 70 令和 2 年 5 月 13 日	確認調査	岩出市 教育委員会	個人住宅	遺構　なし 遺物　なし
2	根来寺遺跡	岩出市根来字洞尾 1749 番 1，1749 番 7，1751 番 2	令和 2 年 6 月 8 日	18 ㎡	文第 04090010 号の 83 令和 2 年 5 月 25 日	確認調査	岩出市 教育委員会	個人住宅	遺構　なし 遺物　なし
3	赤垣内遺跡	岩出市中黒 247-1 外 52 筆，湯窪 2-2 外 25 筆	令和 2 年 6 月 15 日・16 日	18 ㎡	文第 04130001 号の 4 令和 2 年 4 月 23 日	工事立会	岩出市 教育委員会	下水道	遺構　なし 遺物　なし
4	荒田遺跡	岩出市堀口 103 番 1 外 4 筆，森 139 番 2 外 78 筆	令和 2 年 6 月 15 日～17 日	18.6 ㎡	文第 04130001 号の 7 令和 2 年 5 月 7 日	工事立会	岩出市 教育委員会	下水道	遺構　なし 遺物　なし
5	荒田遺跡	岩出市根来字村前 602 番 1 外 4 筆	令和 2 年 6 月 16 日・17 日・22 日・24 日・29 日	226 ㎡	文第 04030001 号の 132 令和元年 6 月 14 日	工事立会	岩出市 教育委員会	露天駐車場	遺構　なし 遺物　なし
6	根来寺遺跡	岩出市根来字洞尾 1726 番外 5 筆	令和 2 年 6 月 30 日，7 月 1 日・6 日・20 日	46 ㎡	文第 04090010 号の 69 令和 2 年 5 月 13 日	工事立会	岩出市 教育委員会	露天駐車場	遺構　なし 遺物　なし
7	西国分Ⅱ遺跡	岩出市西国分字西野々 684-3 外 4 筆	令和 2 年 7 月 2 日・3 日・6 日・13 日	6 ㎡	文第 04130001 号の 12 令和 2 年 6 月 5 日	工事立会	岩出市 教育委員会	下水道	遺構　なし 遺物　なし
8	荒田遺跡	岩出市堀口 103-1 外 4 筆，森 139-2 外 78 筆	令和 2 年 7 月 15 日・22 日，8 月 5 日	53 ㎡	文第 04130001 号の 32 令和 2 年 7 月 21 日	工事立会	岩出市 教育委員会	上水道	遺構　なし 遺物　なし
9	根来寺遺跡	岩出市根来字洞尾 1726 番外 5 筆	令和 2 年 7 月 29 日	20 ㎡	文第 04090010 号の 184 令和 2 年 7 月 9 日	確認調査	岩出市 教育委員会	駐車場	遺構　なし 遺物　なし
10	根来寺遺跡	岩出市安上字東谷 680 番 1 外 83 筆，道，水路	令和 2 年 8 月 17 日～24 日	168 ㎡	文第 04030001 号の 484 令和 2 年 1 月 9 日	確認調査	岩出市 教育委員会	宅地造成	遺構　なし 遺物　なし
11	中黒Ⅱ遺跡	岩出市中黒 591 番 1	令和 2 年 9 月 28 日	1 ㎡	文第 04090010 号の 266 令和 2 年 9 月 4 日	工事立会	岩出市 教育委員会	広告板設置	遺構　なし 遺物　なし
12	岡田Ⅱ遺跡	岩出市岡田字上野 754 番 1，754 番 3	令和 2 年 10 月 12 日	30 ㎡	文第 04090010 号の 267 令和 2 年 9 月 4 日	確認調査	岩出市 教育委員会	集合住宅	遺構　なし 遺物　なし
13	荒田遺跡	岩出市森字宮裏 244 番 10	令和 2 年 10 月 28 日	4 ㎡	文第 04090010 号の 369 令和 2 年 10 月 20 日	確認調査	岩出市 教育委員会	個人住宅	遺構　なし 遺物　なし
14	根来寺遺跡	岩出市根来 1382	令和 2 年 11 月 4 日	16 ㎡	文第 04090010 号の 328 令和 2 年 10 月 2 日	確認調査	岩出市 教育委員会	社会福祉支援施設建設	遺構　なし 遺物　なし
15	山遺跡	**岩出市山字経塚 475 番 2，字宮ノ浦 476 番 1 外 10 筆，里道，水路**	令和 3 年 1 月 28 日	20 ㎡	文第 04030001 号の 339 令和元年 10 月 9 日	確認調査	岩出市 教育委員会	宅地造成	遺構　なし 遺物　なし
16	山崎遺跡	岩出市湯窪 43-1 外 12 筆，赤垣内 119-2 外 1 筆	令和 3 年 2 月 4 日・5 日	20 ㎡	文第 04130001 号の 77 令和 2 年 12 月 11 日	工事立会	岩出市 教育委員会	下水道	遺構　なし 遺物　なし
17	根来寺遺跡	岩出市根来字東谷 1973 外 5 筆	令和 3 年 3 月 4 日	15 ㎡	文第 04090010 号の 384 令和 2 年 10 月 30 日	工事立会	岩出市 教育委員会	桜・紅葉の植栽	遺構　なし 遺物　なし

かつらぎ町

No.	遺跡名	所在地	調査期間	調査面積	文化庁・県教育委員会による指示 文書番号	 指示事項	実施機関	調査経緯	調査内容
1	西飯降Ⅱ遺跡	かつらぎ町西飯降地内	令和 3 年 8 月 28 日	2 ㎡	文第 04030001 号の 2 令和 2 年 4 月 13 日	工事立会	かつらぎ町 教育委員会	上水道	遺構　なし 遺物　土師器、弥生土器
2	西飯降Ⅱ遺跡	かつらぎ町西飯降地内	令和 3 年 8 月 28 日	4 ㎡	文第 04030001 号の 8 令和 2 年 5 月 7 日	工事立会	かつらぎ町 教育委員会	下水道	遺構　なし 遺物　土師器、弥生土器
3	中飯降遺跡	かつらぎ町中飯降 271 番 1	令和 3 年 9 月 17 日	3.45 ㎡	文第 04090010 号の 101 令和 2 年 6 月 2 日	工事立会	かつらぎ町 教育委員会	個人住宅	遺構　なし 遺物　弥生土器、板石
4	西飯降Ⅱ遺跡	かつらぎ町西飯降 121 番 1	令和 3 年 6 月 25 日	1.43 ㎡	文第 04090010 号の 90 令和 2 年 5 月 28 日	工事立会	かつらぎ町 教育委員会	道路	遺構　なし 遺物　土師器、須恵器、染付
5	丁ノ町遺跡	かつらぎ町丁ノ町 980 番，981 番 1	令和 2 年 11 月 9 日	1.6 ㎡	文第 04090010 号の 153 令和 2 年 6 月 25 日	工事立会	かつらぎ町 教育委員会	個人住宅	遺構　なし 遺物　なし
6	笠田東遺跡	かつらぎ町笠田東 995-1，994-4	令和 3 年 2 月 15 日	4.2 ㎡	文第 04090010 号の 154 令和 2 年 6 月 25 日	浄化槽部 工事立会	かつらぎ町 教育委員会	グループホーム	遺構　なし 遺物　なし
7	西飯降Ⅱ遺跡	かつらぎ町西飯降、妙寺地内	―	―	文第 04090010 号の 155 令和 2 年 6 月 25 日	浄化槽部 工事立会	かつらぎ町 教育委員会	電柱	遺構　なし 遺物　なし
8	佐野遺跡	かつらぎ町佐野 531 番 1	令和 2 年 8 月 20 日	4.3 ㎡	文第 04090010 号の 161 令和 2 年 7 月 7 日	工事立会	かつらぎ町 教育委員会	農業用倉庫	遺構　なし 遺物　なし
9	丁ノ町遺跡	かつらぎ町丁ノ町地内	―	―	文第 04090010 号の 268	工事立会	かつらぎ町 教育委員会	浄化槽	―

市町村教育委員会による埋蔵文化財調査一覧５

№.	遺跡名	所在地	調査期間	調査面積	文化庁・県教育委員会による指示		実施機関	調査経緯	調査内容
					文書番号	指示事項			
10	窪・萩原遺跡	かつらぎ町窪外地内	令和3年1月19日	2.25㎡	文第04090010号の58 令和2年9月23日	工事立会	かつらぎ町 教育委員会	公園	遺構　なし 遺物　なし
11	笠田東遺跡	かつらぎ町笠田東995-1	令和2年11月4日	0.32㎡	文第04090010号の317 令和2年10月5日	工事立会	かつらぎ町 教育委員会	電柱	遺構　なし 遺物　なし
12	西飯降Ⅱ遺跡	かつらぎ町西飯降121-1	令和2年10月21日	0.09㎡	文第04090010号の326 令和2年10月2日	工事立会	かつらぎ町 教育委員会	太陽光発電 施設	遺構　なし 遺物　なし
13	西飯降Ⅱ遺跡	かつらぎ町西飯降81	令和2年12月16日	3㎡	文第04090010号の345 令和2年10月20日	工事立会	かつらぎ町 教育委員会	個人住宅	遺構　なし 遺物　なし
14	中飯降遺跡	かつらぎ町中飯降地内	令和3年1月18日	0.98㎡	文第04090010号の79 令和2年12月11日	工事立会	かつらぎ町 教育委員会	水路修繕	遺構　なし 遺物　なし
15	佐野遺跡	かつらぎ町佐野589番地1	令和3年1月19日	1.96㎡	文第04130001号の83 令和2年12月22日	工事立会	かつらぎ町 教育委員会	防災無線	遺構　なし 遺物　なし
16	窪・萩原遺跡	かつらぎ町窪51番地1	令和3年1月19日	2.25㎡	文第04130001号の83 令和2年12月22日	工事立会	かつらぎ町 教育委員会	防災無線	遺構　なし 遺物　なし
17	笠田東遺跡	かつらぎ町笠田東地内	令和3年2月8日	1.6㎡	文第04090010号の345 令和3年1月27日	工事立会	かつらぎ町 教育委員会	水道	遺構　なし 遺物　なし
18	萩原Ⅰ遺跡	かつらぎ町萩原56	令和3年2月22日	1.2㎡	文第04090010号の500 令和3年2月2日	工事立会	かつらぎ町 教育委員会	国旗掲揚台	遺構　なし 遺物　なし
19	笠田東遺跡	かつらぎ町笠田東地内	令和3年2月20日	2.16㎡	文第04090010号の570 令和3年2月20日	工事立会	かつらぎ町 教育委員会	水路修繕	遺構　なし 遺物　なし

橋本市

№.	遺跡名	所在地	調査期間	調査面積	文化庁・県教育委員会による指示		実施機関	調査経緯	調査内容
					文書番号	指示事項			
1	学文路祭跡	橋本市清水	令和2年4月22日		文第04090010号の147 令和2年6月19日	工事立会	橋本市 教育委員会	電柱と 支線の新設	遺構　なし 遺物　なし
2	応其Ⅰ遺跡	橋本市高野口町応其98	令和2年8月4日		文第004090010号の146 令和2年6月19日	工事立会	橋本市 教育委員会	電柱支線の 撤去	遺構　なし 遺物　なし
3	柏原遺跡	橋本市柏原字塚ノ本38番	令和2年10月1日～10月6日	3,268㎡	文第04090010号の287 令和2年9月9日	確認調査	橋本市 教育委員会	貸農園建設	遺構　なし 遺物　なし
4	名古曽Ⅳ遺跡	橋本市高野口町名古曽字福島497-3の一部、497-4、498-1の一部			文第04090010号の288 令和2年9月9日	工事立会	橋本市 教育委員会	個人住宅	遺構　なし 遺物　なし
5	利生護国寺旧境内遺跡	橋本市隅田町下兵庫732	令和2年11月26日～12月4日	38㎡	文第04090010号の382 令和2年10月30日	確認調査	橋本市 教育委員会	山門土間 建設	遺構　なし 遺物　なし
6	名古曽Ⅰ遺跡	橋本市高野口町名古曽字住貝232-8	令和2年12月10日		文第04090010号の406 令和2年11月20日	工事立会	橋本市 教育委員会	個人住宅	遺構　なし 遺物　なし
7	土居遺跡	橋本市隅田町下兵庫349	令和3年1月7日		文第04090010号の484 令和3年1月7日	工事立会	橋本市 教育委員会	建物の撤去	遺構　なし 遺物　なし
8	妙楽寺	橋本市東家3丁目566-1の一部	令和3年3月5日		文第04090010号の540 令和3年2月16日	工事立会	橋本市 教育委員会	個人住宅	遺構　なし 遺物　なし
9	垂井女房が坪遺跡	橋本市隅田町垂井字堰木堤508番1	令和3年4月14日		文第04090010号の572 令和3年3月5日	工事立会	橋本市 教育委員会	駐車場建設	遺構　なし 遺物　なし
10	土居遺跡	橋本市隅田町下兵庫349	令和3年7月5日		文第04090010号の612 令和3年3月23日	工事立会	橋本市 教育委員会	敷地境界フェンスの設置	遺構　なし 遺物　なし
11	名古曽Ⅲ遺跡	橋本市高野口町名古曽字上ノ段745-4	令和3年5月11日		文第04060001号の28 令和3年4月9日	工事立会	橋本市 教育委員会	個人住宅	遺構　なし 遺物　あり

高野町

№.	遺跡名	所在地	調査期間	調査面積	文化庁・県教育委員会による指示		実施機関	調査経緯	調査内容
					文書番号	指示事項			
1	金剛峯寺遺跡 KBT19-06	高野町高野山13-2	令和2年5月16日	4㎡	文第04030001号の410 平成31年11月22日	工事立会	高野町 教育委員会	電気	遺構　なし 遺物　なし
2	金剛峯寺遺跡 KBT20-02	高野町高野山611番地先	令和2年9月1日	10.4㎡	文第04130001号の29 令和2年6月23日	工事立会	高野町 教育委員会	水路改修	遺構　なし 遺物　なし
3	金剛峯寺遺跡 KBT20-04	高野町高野山638,639	令和2年9月28日	6.6㎡	文第04130001号の40 令和2年8月18日	工事立会	高野町 教育委員会	下水道	遺構　なし 遺物　なし
4	金剛峯寺遺跡 KBT20-03	高野町高野山313番2	令和2年10月5日	2㎡	文第04090010号の214 令和2年8月12日	工事立会	高野町 教育委員会	電気	遺構　なし 遺物　なし
5	金剛峯寺遺跡 KBT20-05	高野町高野山145	令和2年12月18日	0.2㎡	文第04090010号の383 令和2年10月30日	工事立会	高野町 教育委員会	電気	遺構　なし 遺物　なし
6	金剛峯寺遺跡 KBT20-09	高野町高野山49-109	令和3年2月22日	0.6㎡	文第04130001号の95 令和3年2月8日	工事立会	高野町 教育委員会	看板設置	遺構　なし 遺物　なし
7	金剛峯寺遺跡 KBT20-12	高野町高野山奥之院45-4	令和3年3月4日	2㎡			高野町 教育委員会	確認調査	遺構　なし 遺物　なし
8	金剛峯寺遺跡 KBT20-08	高野町高野山566番地	令和3年3月10日	25.6㎡	文第04090010号の536 令和3年2月16日	工事立会	高野町 教育委員会	墓所建立	遺構　なし 遺物　なし
9	金剛峯寺遺跡 KBT20-13	高野町高野山306番地	令和3年3月24日	25㎡	文第04090010号の611 令和3年3月23日	工事立会	高野町 教育委員会	植樹	遺構　なし 遺物　なし

有田市

№.	遺跡名	所在地	調査期間	調査面積	文化庁・県教育委員会による指示		実施機関	調査経緯	調査内容
					文書番号	指示事項			
1	椒浜遺跡	有田市初島町浜1000	令和2年6月19日	6.25㎡	文第04090010号の88 令和2年5月26日	工事立会	有田市 教育委員会	工場	遺構　なし 遺物　なし
2	椒浜遺跡	有田市初島町浜1000	令和2年9月4日	8.05㎡	文第04090010号の229 令和2年8月14日	工事立会	有田市 教育委員会	工場	遺構　なし 遺物　なし
3	椒浜遺跡	有田市初島町浜1000	令和2年8月21日	7.0㎡ 17.0㎡	文第04090010号の236 令和2年8月13日	工事立会	有田市 教育委員会	工場	遺構　なし 遺物　なし
4	椒浜遺跡	有田市初島町浜1000	令和2年10月2日	1.44㎡	文第04090010号の296 令和2年9月25日	工事立会	有田市 教育委員会	工場	遺構　なし 遺物　なし
5	椒浜遺跡	有田市初島町浜1000	令和2年9月25日	6.5㎡	文第04090010号の297 令和2年9月25日	工事立会	有田市 教育委員会	工場	遺構　なし 遺物　なし
6	椒浜遺跡	有田市初島町浜1000	令和2年9月25日	1.0㎡	文第04090010号の298 令和2年9月25日	工事立会	有田市 教育委員会	工場	遺構　なし 遺物　なし
7	椒浜遺跡	有田市初島町浜1000	令和2年10月2日 ・10月7日	10.0㎡ 16.0㎡	文第04090010号の325 令和2年10月2日	工事立会	有田市 教育委員会	工場	遺構　なし 遺物　なし

市町村教育委員会による埋蔵文化財調査一覧 6

No.	遺跡名	所在地	調査期間	調査面積	文化庁・県教育委員会による指示 文書番号	指示事項	実施機関	調査経緯	調査内容
8	椒浜遺跡	有田市初島町浜 1000	令和 2 年 10 月 23 日 ・10 月 30 日 ・11 月 6 日 ・11 月 13 日	1.69 ㎡ 1.44 ㎡ 1.43 ㎡ 1.82 ㎡	文第 04090010 号の 340 令和 2 年 10 月 20 日	工事立会	有田市 教育委員会	工場	遺構　なし 遺物　なし
9	椒浜遺跡	有田市初島町浜 1000	令和 2 年 10 月 23 日	1.56 ㎡	文第 04090010 号の 430 令和 2 年 10 月 23 日	工事立会	有田市 教育委員会	工場	遺構　なし 遺物　なし
10	椒浜遺跡	有田市初島町浜 1000	令和 2 年 11 月 6 日	2.25 ㎡	文第 04090010 号の 431 2020/1164	工事立会	有田市 教育委員会	工場	遺構　なし 遺物　なし
11	椒浜遺跡	有田市初島町浜 1000	令和 2 年 11 月 20 日	30.0 ㎡	文第 04090010 号の 432 令和 2 年 11 月 19 日	工事立会	有田市 教育委員会	工場	遺構　なし 遺物　なし
12	椒浜遺跡	有田市初島町浜 1000	令和 2 年 12 月 11 日	2.0 ㎡	文第 04090010 号の 433 令和 2 年 12 月 9 日	工事立会	有田市 教育委員会	工場	遺構　なし 遺物　なし
13	椒浜遺跡	有田市初島町浜 1000	令和 2 年 12 月 11 日	8.0 ㎡	文第 04090010 号の 442 令和 2 年 12 月 11 日	工事立会	有田市 教育委員会	工場	遺構　なし 遺物　なし
14	椒浜遺跡	有田市初島町浜 1000	令和 3 年 2 月 19 日	8.0 ㎡	文第 04090010 号の 475 令和 3 年 1 月 5 日	工事立会	有田市 教育委員会	工場	遺構　なし 遺物　なし
15	新堂遺跡	有田市新堂字鍛山谷 665－1	令和 3 年 2 月 19 日		文第 04090010 号の 485 令和 3 年 1 月 22 日	工事立会	有田市 教育委員会	農業用倉庫	遺構　なし 遺物　なし
16	円満寺跡	有田市宮原町東 527 － 11	令和 3 年 2 月 20 日		文第 04090010 号の 499 令和 3 年 2 月 2 日	工事立会	有田市 教育委員会	農業用倉庫・木造平屋倉庫	遺構　なし 遺物　なし
17	椒浜遺跡	有田市初島町浜 1000	令和 3 年 3 月 17 日・18 日	48 か所	文第 04090010 号の 515 令和 3 年 2 月 5 日	工事立会	有田市 教育委員会	工場	遺構　なし 遺物　なし
18	椒浜遺跡	有田市初島町浜 1000	令和 3 年 3 月 5 日	1 ㎡	文第 04090010 号の 568 令和 3 年 3 月 2 日	工事立会	有田市 教育委員会	工場	遺構　なし 遺物　なし
19	椒浜遺跡	有田市初島町浜 1000	令和 3 年 3 月 5 日	1 ㎡	文第 04090010 号の 580 令和 3 年 3 月 5 日	工事立会	有田市 教育委員会	工場	遺構　なし 遺物　なし
20	椒浜遺跡	有田市初島町浜 1000	令和 3 年 3 月 26 日	210 ㎡	文第 04090010 号の 616 令和 3 年 3 月 25 日	工事立会	有田市 教育委員会	工場	遺構　なし 遺物　なし
21	椒浜遺跡	有田市初島町浜 1000	令和 3 年 3 月 18 日	1 ㎡ 2 ㎡	文第 04090010 号の 594 令和 3 年 3 月 16 日	工事立会	有田市 教育委員会	工場	遺構　なし 遺物　なし
22	椒浜遺跡	有田市初島町浜 1000	令和 3 年 3 月 17 日	12.6 ㎡	文第 04090010 号の 595 令和 3 年 3 月 16 日	工事立会	有田市 教育委員会	工場	遺構　なし 遺物　なし

有田川町

No.	遺跡名	所在地	調査期間	調査面積	文化庁・県教育委員会による指示 文書番号	指示事項	実施機関	調査経緯	調査内容
1	旧吉備中学校校庭遺跡	有田川町野田 158 他	令和 2 年 7 月 16・17 日，8 月 4・5 日	41.6 ㎡	文第 04090010 号の 129 令和 2 年 6 月 16 日	確認調査	有田川町 教育委員会	工場建設	遺構　土坑・溝・ピット 遺物　弥生土器・須恵器・近世陶磁器
2	旧吉備中学校校庭遺跡	有田川町上中島 205-1	令和 2 年 9 月 15 日	26 ㎡	文第 04090010 号の 245 令和 2 年 8 月 31 日	確認調査	有田川町 教育委員会	工場建設	遺構　なし 遺物　瓦器
3	藤並地区遺跡・羽葉古窯跡	有田川町天満 278-1	令和 2 年 11 月 25 日	22 ㎡	文第 04090010 号の 381 令和 2 年 10 月 30 日	工事立会	有田川町 教育委員会	店舗建設	遺構　なし 遺物　土師器
4	藤並地区遺跡	有田川町土生 320-1	令和 2 年 12 月 1 日	1.5 ㎡	文第 04090010 号の 370 令和 2 年 10 月 30 日	工事立会	有田川町 教育委員会	看板設置	遺構　なし 遺物　なし
5	田殿尾中遺跡	有田川町尾中 234-3・234-4	令和 3 年 3 月 11 日	20 ㎡	文第 04090010 号の 507 令和 3 年 2 月 5 日	工事立会	有田川町 教育委員会	宅地造成	遺構　なし 遺物　なし
6	藤並地区遺跡	有田川町水尻 435-15・441-9	令和 3 年 3 月 3 日	17 ㎡	文第 04090010 号の 508 令和 3 年 2 月 5 日	工事立会	有田川町 教育委員会	個人住宅	遺構　なし 遺物　なし
7	粟生遺跡	有田川町粟生 187-1	令和 3 年 3 月 31 日	1.5 ㎡	文第 04090001 号の 558 令和 3 年 2 月 24 日	工事立会	有田川町 教育委員会	携帯基地局	遺構　なし 遺物　なし

御坊市

No.	遺跡名	所在地	調査期間	調査面積	文化庁・県教育委員会による指示 文書番号	指示事項	実施機関	調査経緯	調査内容
1	蛭田坪遺跡	御坊市湯川町小松原字九原坪 531-1 の一部	令和 2 年 4 月 15 日	10 ㎡	文第 04030001 号の 580 令和 2 年 3 月 10 日	浄化槽部工事立会	御坊市 教育委員会	店舗（診療所）建設	遺構　ピット 遺物　土器細片
2	岩内Ⅲ遺跡	御坊市岩内 850 番 -9 他	令和 2 年 4 月 17 日	60 ㎡	文第 04090010 号の 6 令和 2 年 4 月 9 日	確認調査	御坊市 教育委員会	造成工事	遺構　なし 遺物　なし
3	小松原Ⅱ遺跡	御坊市湯川町小松原 380－19	令和 2 年 4 月 24 日・5 月 8 日・5 月 11 日	8 ㎡	文第 04030001 号の 608 令和 2 年 3 月 30 日	立会調査	御坊市 教育委員会	店舗兼住宅除却	遺構　落込み 遺物　土器片
4	蛭田坪遺跡	御坊市湯川町小松原字九原坪 525-10 番地	令和 2 年 6 月 10 日	1.1 ㎡	文第 04030001 号の 581 令和 2 年 3 月 10 日	浄化槽部工事立会	御坊市 教育委員会	店舗（整骨院）建設	遺構　なし 遺物　なし
5	天田古墳群	御坊市塩屋町北塩屋 647 番地、647 番地 4、北塩屋 57 番地 2	令和 2 年 6 月 17 日・6 月 23 日	4.2 ㎡	文第 04130001 号の 16 令和 2 年 6 月 5 日	防災無線新設工事立会調査	御坊市 教育委員会	防災行政無線（撤去 1、新設 2）	遺構　なし 遺物　なし
6	東郷遺跡	御坊市藤田町藤井 1910 番地 1、2027 番地 9、1905 番地 5	令和 2 年 6 月 25 日	2 ㎡	文第 04130001 号の 17 令和 2 年 6 月 5 日	防災無線新設工事立会調査	御坊市 教育委員会	防災行政無線（撤去 2、新設 1）	遺構　なし 遺物　なし
7	蛭田坪遺跡	御坊市湯川町小松原字九原坪 529 番 1	令和 2 年 6 月 8 日～6 月 26 日	42 ㎡	文第 04090010 号の 54 令和 2 年 5 月 7 日	確認調査	御坊市 教育委員会	造成工事	遺構　溝状落込み 2 遺物　須恵器片、土器片
8	富安Ⅲ遺跡	御坊市湯川町富安 1028 番地、978 番地 1	令和 2 年 6 月 26 日	2.4 ㎡	文第 04130001 号の 19 令和 2 年 6 月 5 日	防災無線新設工事立会調査	御坊市 教育委員会	防災行政無線（撤去 1、新設 1）	遺構　なし 遺物　なし
9	熊野神社遺跡	御坊市熊野 929 番地 1	令和 2 年 7 月 9 日	2.5 ㎡	文第 04130001 号の 18 令和 2 年 6 月 5 日	防災無線新設工事立会調査	御坊市 教育委員会	防災行政無線（撤去 1、新設 1）	遺構　なし 遺物　なし
10	東大人遺跡	御坊市塩屋町南塩屋字東上島 275-6	令和 2 年 7 月 20 日	2.6 ㎡	文第 04090010 号の 168 令和 2 年 7 月 9 日	立会調査	御坊市 教育委員会	p	遺構　なし 遺物　なし
11	亀山西遺跡	御坊市湯川町丸山 823 番地	令和 2 年 7 月 28 日	2.5 ㎡	文第 04130001 号の 14 令和 2 年 6 月 5 日	防災無線新設工事立会調査	御坊市 教育委員会	防災行政無線（撤去 1、新設 1）	遺構　落込み（近代以降？） 遺物　なし
12	蛭田坪遺跡	御坊市湯川町小松原字九原坪 529 番 1	令和 2 年 7 月 31 日	36.9 ㎡	文第 04130005 号の 22 令和 2 年 7 月 21 日	擁壁部分工事立会調査、その他慎重工事	御坊市 教育委員会	造成工事	遺構　ピット 遺物　土器片

市町村教育委員会による埋蔵文化財調査一覧 7

No.	遺跡名	所在地	調査期間	調査面積	文化庁・県教育委員会による指示 文書番号	指示事項	実施機関	調査経緯	調査内容
13	湯川氏館跡	御坊市湯川町小松原 87	令和2年8月3日	2.4 ㎡	文第 04130005 号の 206 令和2年7月31日	立会調査	御坊市 教育委員会	稲荷社の納谷（おさや）建替	遺構　なし 遺物　なし
14	蛭田坪遺跡	御坊市湯川町小松原字九原坪 530－4、530－5	令和2年8月3日	3.1 ㎡	文第 04090010 号の 10 令和2年5月11日	浄化槽部 工事立会	御坊市 教育委員会	店舗（調剤薬局）建設	遺構　なし 遺物　なし
15	天田古墳群	御坊市塩屋町北塩屋字南薗 245 番地	令和2年8月4日	0.4 ㎡	文第 04090010 号の 118 令和2年6月11日	支線埋設部分 工事立会調査	御坊市 教育委員会	電柱新設	遺構　なし 遺物　なし
16	東大人遺跡	御坊市塩屋町南塩屋 297 番地	令和2年8月18日	29 ㎡	文第 04090010 号の 100 令和2年6月9日	立会調査	御坊市 教育委員会	個人住宅	遺構　ピット 遺物　土器細片
17	天田古墳群	御坊市塩屋町北塩屋 636-4	令和2年8月26日	5.8 ㎡	文第 04090010 号の 213 令和2年8月12日	立会調査	御坊市 教育委員会	個人住宅	遺構　なし 遺物　なし
18	小松原II遺跡	御坊市湯川町小松原 380－19	令和2年9月1日	2.1 ㎡	文第 04090010 号の 85 令和2年5月25日	浄化槽部 工事立会	御坊市 教育委員会	個人住宅	遺構　落込み 遺物　なし
19	蛭田坪遺跡	御坊市湯川町小松原 532 番地1	令和2年9月9日	2.1 ㎡	文第 04130001 号の 20 令和2年6月5日	防災無線新設工事立会調査	御坊市 教育委員会	防災行政無線（撤去1、新設1）	遺構　なし 遺物　なし
20	東郷遺跡	御坊市藤田町藤井 1832-5	令和2年4月10日・5月27日・9月16日	48. ㎡	文第 04090010 号の 7 令和2年4月9日	立会調査	御坊市 教育委員会	個人住宅	遺構　なし 遺物　なし
21	小松原II遺跡	御坊市湯川町小松原 34-1 の一部、33-1 の一部	令和2年9月30日～10月7日	35.1 ㎡	文第 04130001 号の 269 令和2年9月4日	確認調査	御坊市 教育委員会	個人住宅	遺構　なし 遺物　なし
22	岩内III遺跡	御坊市岩内字貝生 169-1	令和2年10月21日	2.2 ㎡	文第 04090010 号の 149 令和2年6月19日	浄化槽部 工事立会	御坊市 教育委員会	個人住宅	遺構　落込み 遺物　土器片
23	堅田遺跡	御坊市薗 92-3	令和2年11月26日	2. ㎡	文第 04030001 号の 559 令和2年2月21日	浄化槽部 工事立会	御坊市 教育委員会	個人住宅	遺構　溝状落込み 遺物　なし
24	天田古墳群	御坊市塩屋町南塩屋字南薗 245 番地	令和2年6月8日・12月1日 令和2年6月8日・12月1日	9.7 ㎡	文第 04090010 号の 71 令和2年5月13日	立会調査	御坊市 教育委員会	個人住宅	遺構　なし 遺物　なし
25	宮安II遺跡	御坊市湯川町宮安字東田井 2256-3 番地	令和2年12月21日～12月25日	19.5 ㎡	文第 04090010 号の 329 令和2年10月2日	確認調査	御坊市 教育委員会	倉庫建設	遺構　なし 遺物　なし
26	湯川氏館跡	御坊市湯川町小松原字中ノ坪 152 番1	令和3年1月8日・1月29日	8.4 ㎡	文第 4090010 号の 429 令和2年11月30日	立会調査	御坊市 教育委員会	個人住宅	遺構　なし 遺物　なし
27	堅田遺跡	御坊市湯川町財部字神田 228 番、229 番、230 番1	令和3年1月13日～2月5日	99.2 ㎡	文第 4090010 号の 404 令和2年11月20日	確認調査	御坊市 教育委員会	敷地造成	遺構　溝状遺構1 遺物　土器片、石器
28	岩内III遺跡	御坊市岩内 137 番地3	令和2年6月24日・令和3年2月8日	7.6 ㎡	文第 04130001 号の 13 令和2年6月5日	防災無線新設工事立会調査	御坊市 教育委員会	防災行政無線（撤去1、新設1）	遺構　なし 遺物　なし
29	蛭田坪遺跡	御坊市湯川町財部字深洲 39 番1	令和3年2月10日～2月18日	27.3 ㎡	文第 04090010 号の 460 令和3年1月8日	新設擁壁、U字溝及び浄化槽埋設工事立会調査	御坊市 教育委員会	個人住宅	遺構　落込み 遺物　土器片
30	宮安III遺跡	御坊市湯川町宮安 1028 番地	令和3年3月12日	2.4 ㎡	文第 4130001 号の 78 令和2年12月11日	立会調査	御坊市 教育委員会	消防用ホース乾燥柱建設工事	遺構　なし 遺物　なし
31	湯川氏館跡	御坊市湯川町小松原地内	令和3年3月16日	0.25 ㎡	文第 04030001 号の 94 令和3年2月8日	立会調査	御坊市 教育委員会	NTT 柱撤去1、新設1	遺構　なし 遺物　なし
32	堅田遺跡	御坊市薗 78-4	令和3年3月19日	3.6 ㎡	文第 04090010 号の 496 令和3年2月2日	立会調査	御坊市 教育委員会	個人住宅	遺構　なし 遺物　なし
33	東郷遺跡	御坊市藤田町藤井字星田 1871 番6	令和3年3月29日	0.3 ㎡	文第 04090010 号の 459 令和2年12月23日	ショベル掘削部分の工事立会調査	御坊市 教育委員会	電話通信	遺構　なし 遺物　なし

田辺市

No.	遺跡名	所在地	調査期間	調査面積	文化庁・県教育委員会による指示 文書番号	指示事項	実施機関	調査経緯	調査内容
1	目良遺跡	田辺市下万呂 102 番7	令和2年4月16日	3 ㎡	文第 04030001 号の 389 令和元年11月1日	浄化槽部 工事立会	田辺市 教育委員会	個人住宅	遺構　なし 遺物　なし
2	綾代遺跡	田辺市秋津町 831－8	令和元年12月9日 令和2年4月15日	123.5 ㎡	文第 04030001 号の 346 令和元年10月17日	工事立会	田辺市 教育委員会	個人住宅	遺構　なし 遺物　なし
3	田辺城下町遺跡	田辺市中屋敷町 74	令和2年5月30日 令和2年9月8日	146.64 ㎡	文第 04090010 号の 92 令和2年5月28日	工事立会	田辺市 教育委員会	個人住宅	遺構　なし 遺物　なし
4	下高田遺跡	田辺市神子浜二丁目 300－3,300－11,－17,－18,－19	令和2年6月15日	89 ㎡	文第 04030001 号の 590 令和2年3月19日	工事立会	田辺市 教育委員会	個人住宅	遺構　なし 遺物　なし
5	田辺城下町遺跡	田辺市下屋敷町地内	令和2年6月15日・16日	9 ㎡	文第 04130001 号の 23 令和2年6月5日	工事立会	田辺市 教育委員会	道路改良	遺構　なし 遺物　なし
6	宇立遺跡	田辺市鮎川 748－7	令和2年6月22日 令和2年11月11日	130.545 ㎡	文第 04090010 号の 87 令和2年5月25日	工事立会	田辺市 教育委員会	個人住宅	遺構　なし 遺物　なし
7	田辺城下町遺跡	田辺市下屋敷町地内	令和2年7月15日～8月4日	78 ㎡	文第 04050002 号の 36 令和2年7月15日	工事立会	田辺市 教育委員会	水道管布設替	遺構　なし 遺物　なし
8	田辺城跡	田辺市上屋敷3丁目 94－144、－143	令和2年7月16日 令和2年10月12日	5.5 ㎡	文第 04090010 号の 157 令和2年6月25日	工事立会	田辺市 教育委員会	個人住宅	遺構　なし 遺物　なし
9	田辺城下町遺跡	田辺市東陽 645－7、－8	令和2年7月29日 令和2年8月24日	211 ㎡	文第 04030001 号の 437 令和元年12月6日	工事立会	田辺市 教育委員会	個人住宅	遺構　なし 遺物　砂岩、レンガ
10	田辺城下町遺跡	田辺市今福町 57 番	令和2年7月16日 令和2年7月31日	47.775 ㎡	文第 04090010 号の 61 令和2年5月11日	工事立会	田辺市 教育委員会	個人住宅	遺構　なし 遺物　なし
11	内梅遺跡	田辺市中芳養字内梅 778－6	令和2年8月3日～8日	28.66 ㎡	文第 04090010 号の 218 令和2年8月12日	確認調査	田辺市 教育委員会	個人住宅	遺構　杭跡、落ち込み 遺物　土師器
12	田辺城下町遺跡	田辺市中屋敷町 69－1	令和2年8月25日～31日	19.2 ㎡		確認調査	田辺市 教育委員会	個人住宅	遺構　なし 遺物　瓦
13	田辺城下町遺跡	田辺市東陽 645－6、648－2、648－4	令和2年8月29日	8 ㎡	文第 04030001 号の 440 令和元年12月9日	工事立会	田辺市 教育委員会	店舗（看板）	遺構　なし 遺物　なし
14	田辺城下町遺跡	田辺市湊 39－9	令和2年9月8日	5.04 ㎡	文第 04090010 号の 135 令和2年6月18日	工事立会	田辺市 教育委員会	電線地中化	遺構　なし 遺物　なし
15	闘鶏神社遺跡	田辺市湊 30－43	令和2年9月9日	0.78 ㎡	文第 04090010 号の 134 令和2年6月18日	工事立会	田辺市 教育委員会	電線地中化	遺構　砂岩 遺物　なし
16	目良遺跡、 八丁田圃遺跡	田辺市下万呂 111 番、112 番1、4、5	令和2年9月10日～17日	110.45 ㎡	文第 04090010 号の 222 令和2年8月12日	確認調査	田辺市 教育委員会	宅地造成	遺構　なし 遺物　なし
17	田辺城下町遺跡	田辺市湊 27-16	令和2年9月14日	24.64 ㎡	文第 04090010 号の 136 令和2年6月18日	工事立会	田辺市 教育委員会	電線地中化	遺構　なし 遺物　なし
18	三栖遺跡、 三栖廃寺	田辺市下三栖 179 番2、183 番	令和2年9月30日～10月1日	21.32 ㎡	文第 04090010 号の 312 令和2年9月25日	確認調査	田辺市 教育委員会	宅地造成	遺構　なし 遺物　なし
19	硯I遺跡	田辺市中芳養 2400－2	令和2年10月2 令和3年1月6	15 ㎡	文第 04090010 号の 302 令和2年9月25日	工事立会	田辺市 教育委員会	個人住宅	遺構　なし 遺物　弥生土器

市町村教育委員会による埋蔵文化財調査一覧 8

No.	遺跡名	所在地	調査期間	調査面積	文化庁・県教育委員会による指示		実施機関	調査経緯	調査内容
					文書番号	指示事項			
20	西井代遺跡	田辺市福成町 121－14	令和2年10月5日	3㎡	文第04090010号の106 令和2年6月2日	浄化槽部 工事立会	田辺市 教育委員会	個人住宅	遺構 なし 遺物 なし
21	田辺城跡	田辺市上屋敷2丁目116番地2	令和2年10月21日	3.75㎡	文第04090010号の187 令和2年2月22日	工事立会	田辺市 教育委員会	個人住宅	遺構 なし 遺物 なし
22	目良遺跡	田辺市目良1597－8	令和2年10月28日	2.2㎡	文第04090010号の27 令和2年4月23日	浄化槽部 工事立会	田辺市 教育委員会	個人住宅	遺構 なし 遺物 なし
23	田辺城下町遺跡	田辺市湊1172－1	令和2年11月5日 令和2年11月26日	62.6232㎡	文第04090010号の93 令和2年5月26日	工事立会	田辺市 教育委員会	個人住宅	遺構 なし 遺物 なし
24	田辺城下町遺跡	田辺市北新町23－2	令和2年12月1日	12.96㎡		確認調査	田辺市 教育委員会	個人住宅	遺構 なし 遺物 なし
25	田辺城下町遺跡	田辺市中屋敷50番地	令和2年12月18日	104.5㎡	文第04020006号の367 平成30年11月26日	工事立会	田辺市 教育委員会	個人住宅	遺構 なし 遺物 なし
26	八丁田園遺跡	田辺市秋津町266－7・8	令和3年1月13日	3.3㎡	文第04090010号の37 令和2年4月22日	浄化槽部 工事立会	田辺市 教育委員会	個人住宅	遺構 なし 遺物 なし
27	稲成目遺跡	田辺市稲成町1001－2、1001－3	令和3年1月13日～15日	22.5㎡		確認調査	田辺市 教育委員会	個人住宅	遺構 なし 遺物 土師器、須恵器
28	目屋目遺跡	田辺市下万呂69番1、70番1、72番4	令和3年2月4日～10日	40.9㎡	文第04090010号の454 令和2年12月23日	確認調査	田辺市 教育委員会	宅地造成	遺構 なし 遺物 土師器、瓦器、緑釉陶器等
29	田辺城下町遺跡	田辺市南新町地内	令和3年3月3日～10日	36.8㎡	文第04130001号の91 令和3年2月5日	工事立会	田辺市 教育委員会	道路改良工事	遺構 なし 遺物 なし
30	八丁田園遺跡	田辺市秋津町262－1・7・8	令和3年3月9日～24日	53.88㎡	文第04090010号の510 令和3年2月5日	確認調査	田辺市 教育委員会	宅地造成	遺構 ピット 遺物 弥生土器
31	稲成Ⅱ遺跡	田辺市稲成町地内	令和3年3月11日～17日	28㎡	文第04130001号の89 令和3年1月7日	確認調査	田辺市 教育委員会	道路改良工事	遺構 なし 遺物 なし

新宮市

No.	遺跡名	所在地	調査期間	調査面積	文化庁・県教育委員会による指示		実施機関	調査経緯	調査内容
					文書番号	指示事項			
1	八反田遺跡	新宮市佐野字久保786番1、786番2他	令和2年4月9日～令和3年1月7日	490㎡	文第04020006号の92 平成30年5月28日	工事立会	新宮市 教育委員会	店舗 (外構)	遺構 土坑・溝・ピット 遺物 なし
2	八反田遺跡	新宮市佐野字久保771番1、771番2他	令和2年6月9日～令和3年8月19日	490㎡	文第04020006号の412 平成30年12月13日	工事立会	新宮市 教育委員会	店舗建設	遺構 弥生土器 遺物 なし
3	新宮遺跡	新宮市千穂2丁目910－1・4・5・6	令和2年8月19日	2.4㎡	文第04020001号の529 令和2年2月14日	工事立会	個人住宅 浄化槽	遺構 土坑・ピット 遺物 なし	
4	佐野遺跡	新宮市佐野字井関後1432－2、1432－6の各一部	令和2年9月8日	3㎡	文第04130001号の79 令和2年9月8日	工事立会	個人住宅 浄化槽	遺構 弥生土器 遺物 なし	
5	佐野遺跡	新宮市佐野字井関後1393番11の一部	令和2年9月10日	21㎡	文第04130001号の276 令和2年9月4日	確認調査	新宮市 教育委員会	個人住宅	遺構 なし 遺物 青磁
6	佐野遺跡	新宮市佐野字粗地原899番3、899番7、890番5	令和2年9月14日	17.5㎡	文第04130001号の290 令和2年9月15日	確認調査	新宮市 教育委員会	個人住宅	遺構 土坑 遺物 なし
7	新宮城跡、新宮城下町遺跡	新宮市下本町2丁目5番6号	令和3年1月19日	1.3㎡	文第04130001号の411 令和2年11月20日	工事立会	新宮市 教育委員会	電柱移設工設置工	遺構 なし 遺物 なし
8	新宮十郎屋敷跡	新宮市熊野地5543番17	令和3年3月3日	14.4㎡	文第04130001号の509 令和3年3月2日	確認調査	新宮市 教育委員会	個人住宅	遺構 なし 遺物 なし

和歌山県教育委員会による埋蔵文化財調査一覧 1

	遺跡名	調査件名	所在地	調査年月日	調査原因	調査種類	調査面積	内容（遺構／遺物等）	時代
1	弘西遺跡	19-94-17	和歌山市弘西651他	令和2年7月21日	浄化槽等設置	工事立会	8.1㎡	遺構 なし 遺物 なし	—
2	和歌山城跡	19-94-56	和歌山市七番丁25-1の一部、26-3の一部	令和2年4月27日～5月20日	大学外構工事	本発掘調査	112.75㎡	遺構 ピット、土坑、溝状遺構 遺物 土師質土器、陶器、磁器、染付、瓦、土人形、鉄釘	近世
3	和歌山城跡	19-94-56 20-94-42	和歌山市九番丁20、七番丁25-1の一部、26-3の一部	令和2年8月19～21日、24日、9月2～4日、11・16、10月1・2・5・15・26・27日	大学外構工事	工事立会	154㎡	遺構 ピット、土坑、溝状遺構 遺物 陶器、磁器、瓦など	近世
4	岩橋千塚古墳群寺内地区	20-94-24	和歌山市森小手穂地内	令和2年7月29日	歩道	確認調査	7.7㎡	遺構 なし 遺物 なし	—
5	岩橋千塚古墳群井辺1号墳	—	和歌山市井辺地内	令和2年11月24日～令和3年3月24日	範囲確認	確認調査	118.6㎡	遺構 墳丘、周溝、墓壙 遺物 須恵器、埴輪、陶磁器、土人形	古墳
6	神前遺跡	20-94-62	和歌山市神前字岩崎709番地先	令和2年12月1日	水道	工事立会	12㎡	遺構 溝、ピット、護岸 遺物 土師器、陶磁器	弥生、古墳、近世
7	室山古墳群	19-94-47	和歌山市冬野2064-1	令和2年10月2日	河川改修	工事立会	2㎡	遺構 なし 遺物 なし	—
8	且来Ⅵ遺跡	18-94-3	海南市且来地内	令和2年8月5・6日	県道拡幅	確認調査	23㎡	遺構 土坑、溝 遺物 弥生土器、土師器、須恵器	弥生、古代
9	且来Ⅵ遺跡	18-94-3	海南市且来地内	令和2年10月16日	県道拡幅に伴う水路設置	工事立会	11㎡	遺構 土坑 遺物 弥生土器	弥生
10	中殿土居跡	20-94-41	海南市野上中575番地の32	令和2年11月25日	職員住宅（浄化槽取替）	工事立会	1.8㎡	遺構 なし 遺物 なし	—
11	立神社祭祀遺跡	20-94-108	海南市下津町黒1060他	令和3年3月29～31日	県道拡幅	確認調査	35.7㎡	遺構 なし 遺物 なし	—
12	下佐々羅遺跡	20-93-84	海草郡紀美野町下佐々地内	令和2年9月16日	個人住宅（浄化槽）	工事立会	4.9㎡	遺構 なし 遺物 なし	—
13	中黒Ⅰ遺跡	—	岩出市吉田字石橋4-1ほか	令和2年12月4・14日	河川改修に伴う仮設道路	工事立会	24㎡	遺構 なし 遺物 土師器、瓦器	中世
14	中黒Ⅰ遺跡	20-94-81	岩出市吉田字石橋4-1ほか	令和3年1月19・20日	河川整備	確認調査	30.35㎡	遺構 なし 遺物 弥生土器、土師器、瓦器、瓦	弥生、中世
15	根来寺遺跡	20-94-104	岩出市根来2136-5	令和3年3月26日	石製標識	工事立会	0.49㎡	遺構 なし 遺物 瓦	現代
16	粟島遺跡	20-94-70	紀の川市東大井字角田46番	令和2年11月25～27日	ため池整備	確認調査	30㎡	遺構 溝状遺構、ピット 遺物 土師器、須恵器、瓦	中世
17	粟島遺跡	20-94-70	紀の川市東大井字角田46番	令和2年12月22日	ため池整備	工事立会	20㎡	遺構 なし 遺物 土師器	中世
18	真田屋敷跡	19-94-60	伊都郡九度山町大字九度山1463-1の一部、1463-4、1464の一部	令和2年6月1日～7月31日	町道拡幅	本発掘調査	77㎡	遺構 土坑、ピット、溝状遺構、集石遺構 遺物 土師質土器、瓦質土器、陶器、磁器、瓦、銭貨、鉄鋳塊、ガラス、貝殻	近世
19	慈尊院中小路地先遺跡、慈尊院Ⅱ遺跡	19-94-79	伊都郡九度山町大字慈尊院地先	令和2年6月22～25日、7月10・15日、12月3・4日、8～10日、16・17日、令和3年1月6・8日、3月22～25日	河川整備	確認調査（1～3次）、分布調査	1次：17.4㎡ 2次：256.92㎡ 3次：27.1㎡	遺構 石積護岸、石積堤防、木製遺構（大樋、樋） 遺物 陶器、染付、瓦、鉄製品	近世
20	新堂遺跡	20-94-64	有田市新堂字猿山谷653ほか	令和3年2月2～4日	国道建設	確認調査	49.32㎡	遺構 土坑、ピット 遺物 土師器、瓦器、陶器、磁器	古墳～中世
21	上中野Ⅱ遺跡	20-93-185	有田郡広川町上中野地内	令和2年8月17日、10月16日	個人住宅	工事立会	23.2㎡	遺構 なし 遺物 なし	—
22	中村遺跡	19-94-54	御坊市塩屋町北塩屋地内	令和2年11月6・25日	農業用配管	工事立会	6.7㎡	遺構 なし 遺物 なし	—
23	加尾古墳群	20-94-9	御坊市名田町野島326地先	令和2年11月16日	交番	確認調査	2.6㎡	遺構 なし 遺物 なし	—
24	湯川氏館跡、小松原Ⅱ遺跡	20-94-47	御坊市湯川町小松原43-1	令和3年1月12日	グラウンド整備	工事立会	18.7㎡	遺構 なし 遺物 陶磁器、瓦	近世
25	法徳寺遺跡	19-93-589	日高郡日高川町土生地内	令和2年6月22日	個人住宅（浄化槽）	工事立会	4㎡	遺構 なし 遺物 磁器	現代
26	土生A遺跡	20-93-158	日高郡日高川町土生地内	令和2年8月24日、9月14・15・17・23・24・28～30、10月7・13・21日、令和3年2月1日	介護老人保健施設	工事立会	274.8㎡	遺構 土坑、ピット、鋤溝 遺物 弥生土器、須恵器、土師器、瓦器など	弥生～近世
27	小野田井遺跡	20-94-10	日高郡日高川町大字船津1487番地2外	令和2年6月23、	町道拡幅	確認調査	11㎡	遺構 なし 遺物 なし	—
28	前田遺跡	20-94-11	日高郡日高川町大字佐井265番地1外	令和2年10月6日	町道拡幅	確認調査	22.6㎡	遺構 地震痕跡（噴砂） 遺物 なし	—
29	日ノ岬狼煙場跡	19-93-561	日高郡日高町阿尾地内	令和2年4月16日	風況観測塔	工事立会	8.3㎡	遺構 なし 遺物 なし	—
30	天路山城跡	20-94-39	日高郡日高町比井地内	令和2年9月2日	避難路	確認調査	19.65㎡	遺構 なし 遺物 染付、陶器、ガラス瓶	近世
31	天路山城跡	20-94-39	日高郡日高町比井地内	令和2年9月24日	避難路	工事立会	15.36㎡	遺構 なし 遺物 陶器、土師器、瓦、染付	中世～近世
32	小浦Ⅰ遺跡、小浦Ⅱ遺跡、小浦城跡	—	日高郡日高町小浦地内	令和2年9月15～18日、23・24日	圃場整備	確認調査	117.81㎡	遺構 土坑、落ち込み、溝、ピット 遺物 弥生土器、土師器、須恵器、黒色土器、瓦器、石器	弥生～古墳、中世
33	荊木遺跡	20-93-311	日高郡日高町大字荻原地内	令和2年12月14～16日	宅地造成	確認調査	51㎡	遺構 土坑 遺物 弥生土器、土師器	弥生、古代
34	別所遺跡	20-93-387	日高郡日高町荊木地内	令和2年12月22日	携帯電話基地局	工事立会	2㎡	遺構 なし 遺物 なし	—
35	小池古墳	—	日高郡日高町小池地内	令和3年3月23日	—	分布調査	—	遺構 墳丘、横穴式石室 遺物 なし	古墳
36	小中王子跡	—	日高郡日高町小中地内	令和3年3月23日	—	分布調査	—	遺構 御旅所 遺物 なし	近世

和歌山県教育委員会による埋蔵文化財調査一覧 2

	遺跡名	調査件名	所在地	調査年月日	調査原因	調査種類	調査面積	内容（遺構／遺物等）	時代
37	古原御坊跡	20-93-102	日高郡美浜町古原地内	令和2年8月11日	個人住宅	工事立会	36㎡	遺構 ピット、土坑 遺物 弥生土器、土師質土器、陶器、磁器	弥生～
38	古原御坊跡、古原遺跡	19-94-93、94	日高郡美浜町古原地内	令和2年5月19日	防災無線柱	工事立会	2.88㎡	遺構 なし 遺物 陶磁器、瓦	近世
39	古原遺跡	19-94-70	日高郡美浜町古原958-259、260	令和2年6月15・29日	歩道整備	工事立会	36.5㎡	遺構 なし 遺物 陶器、磁器	近世
40	和田Ⅱ遺跡	20-93-89	日高郡美浜町大字和田地内	令和2年7月1・2日	個人住宅	工事立会	30㎡	遺構 ピット、溝状遺構 遺物 染付、瓦、鉄片	近世
41	和田Ⅱ遺跡	20-94-66	日高郡美浜町和田1022-5他	令和2年12月8日	排水路改良	工事立会	0.7㎡	遺構 なし 遺物 なし	—
42	田井遺跡、西川遺跡	20-93-271	日高郡美浜町大字田井地内	令和2年11月2日	個人住宅	工事立会	1.5㎡	遺構 なし 遺物 なし	—
43	衣奈遺跡	20-93-207	日高郡由良町衣奈字前田坪748-1地先	令和2年9月3日	電柱	工事立会	0.4㎡	遺構 なし 遺物 土師器	不明
44	古屋遺跡	19-94-90	日高郡印南町大字古屋	令和2年6月22日	砂防事業	確認調査	4㎡	遺構 なし 遺物 なし	—
45	崎山遺跡	20-93-36	日高郡印南町島田地内	令和2年7月15日	個人住宅（浄化槽）	工事立会	6.3㎡	遺構 なし 遺物 なし	—
46	東吉田遺跡	20-93-55	日高郡みなべ町南道地内	令和2年6月3日、12月3日	個人住宅	工事立会	9.2㎡	遺構 なし 遺物 土師器	中世
47	筋蔵地区遺跡	20-93-162	日高郡みなべ町気佐藤地内	令和2年11月12日	擁壁	工事立会	19㎡	遺構 なし 遺物 なし	—
48	東吉田遺跡	20-93-413	日高郡みなべ町南道地内	令和2年12月1日	宅地造成	確認調査	15.8㎡	遺構 なし 遺物 なし	—
49	東吉田遺跡	20-94-80	日高郡みなべ町南道303番地1ほか	令和3年1月6日	水路	確認調査	7.7㎡	遺構 なし 遺物 土師器	古墳か
50	東吉田遺跡	20-93-215	日高郡みなべ町東吉田地内	令和3年3月1日	擁壁	工事立会	17.7㎡	遺構 なし 遺物 貝殻	現代
51	熊岡遺跡	20-93-273	日高郡みなべ町熊岡地内	令和2年11月24日	個人住宅	工事立会	20㎡	遺構 なし 遺物 なし	—
52	上城遺跡、上城城跡	19-93-341	日高郡みなべ町東吉田地内	令和2年9月14日～10月22日	宅地造成	本発掘調査	200㎡	遺構 竪穴建物、土坑、柱穴、掘立柱建物、溝 遺物 土師器、須恵器、青磁、陶磁器	古墳、中世
53	筋蔵地区遺跡	20-93-301	日高郡みなべ町筋蔵地内	令和3年3月10日	倉庫	工事立会	36㎡	遺構 なし 遺物 なし	—
54	岩田古墳群	20-93-120	西牟婁郡上富田町岩田	令和2年7月10・20日	個人住宅	工事立会	23.2㎡	遺構 土坑 遺物 土師器、須恵器、瓦器、磁器、染付、陶器、鉄鍋	古墳～近世
55	宮ノ尾遺跡	20-93-111	西牟婁郡上富田町市ノ瀬地内	令和2年8月17日	電柱	工事立会	2㎡	遺構 なし 遺物 なし	—
56	城垣内遺跡	20-94-31	西牟婁郡上富田町岡地内	令和3年1月22日	歩道拡幅、水路	工事立会	2.97㎡	遺構 なし 遺物 なし	—
57	結城城跡	19-94-7	東牟婁郡串本町有田上地内	令和2年10月27日～11月11日	高速道路	本発掘調査	180.98㎡	遺構 土坑、柱穴、石列 遺物 土師器、陶磁器、貝	中世～近世
58	浦屋敷跡	18-94-17	東牟婁郡串本町江田地内	令和3年2月3日～3月17日	高速道路	本発掘調査	176.71㎡	遺構 土坑、柱穴、礎石 遺物 弥生土器、土師器、陶磁器	弥生、近世
59	串本太地道路分布調査	—	東牟婁郡串本町鬮野川、姫、伊串、西向、神野川、中湊、津荷、田原、東牟婁郡古座川町高池、東牟婁郡那智勝浦町浦神、粉白、八尺鏡野地内	令和2年6月17日、7月27・28日、8月27・28日	高速道路	分布調査	—	遺構 曲輪、堀切 遺物 土師器、山茶碗、陶磁器	中世
60	色川三九郎屋敷跡、大野遺跡	20-94-35	東牟婁郡那智勝浦町大字大野2410-1	令和2年8月24日	防災無線柱	工事立会	0.7㎡	遺構 なし 遺物 なし	—

公益財団法人和歌山県文化財センターによる埋蔵文化財調査一覧

No.	遺跡名	調査年月日	所在地	調査面積	指示文書番号	調査経緯	調査内容	
1	古原遺跡	令和2年7月1日～ 令和2年9月31日	日高郡美浜町古原地内	720.6㎡	文第05250003号の2	集会場新築	遺構	土器埋納遺構・溝・土坑・小穴（弥生時代）、土器埋納遺構（古墳時代）
							遺物	弥生土器、須恵器、石製紡錘車
2	立野遺跡	令和2年9月11日～ 令和2年10月30日	西牟婁郡すさみ町周参見地内	188.3㎡	文第05250003号の6	道路改良	遺構	自然流路（弥生時代）、土坑・小穴（中世～近世）
							遺物	土師器、瓦器、陶磁器、石器
3	且来Ⅵ遺跡	令和2年11月16日～ 令和3年3月5日	海南市且来地内	418.1㎡	文第05250003号の8	道路改良	遺構	土坑・柱穴・溝・方形周溝墓（弥生時代中～後期）、土坑・柱穴・溝（弥生時代末～古墳時代、古代）、井戸・土坑（中世～近世）
							遺物	弥生土器、土師器、須恵器、黒色土器、瓦器、陶磁器、瓦、石器、漆器、鉄滓

1　弘西遺跡　　（調査件名：19－94－17）

種　別：工事立会　　遺　構：なし

所在地：和歌山市弘西 651 他　　遺　物：なし

遺跡位置図

調査位置図

県立紀伊コスモス支援学校において、浄化槽設置工事に伴う立会を実施した。設置箇所において、幅 2.7 m、長さ 3 mの範囲で重機により掘削を行ったところ、地表面から 0.9 mまでの深さまでは、現在の校舎建設に伴うとみられる造成土（第０層）が堆積しており、その下にタイルなどを含む第１層がみられた。第１層は旧校舎時のグラウンドの可能性がある。さらに掘削を進めた結果、第１層の下には粘性が強い第２層が厚く堆積しており、第 2-1 層及び第 2-2 層は土師質土器の細片を含んでおり、耕作土とみられる。地表面から深さ 2.4 mまで掘削したが、第３層以下は自然由来の堆積層と考えられ、遺構は検出されなかった。そのため、埋蔵文化財に与える影響はないと考えられることから、残りの工事については慎重工事の取り扱いとした。

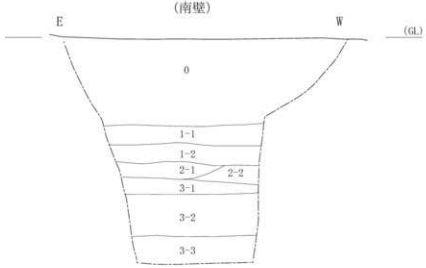

0.　造成土
1-1. 10YR6/3にぶい黄橙　粘質シルト　現代タイル含む旧グラウンド
1-2. 10YR6/6明黄褐　粘質シルト　盛土
2-1. 5B　青灰粘質シルト　旧表土
2-2. N5/　灰　粘質シルト　旧表土
3-1. 5B4/1暗青灰　粘質シルト
3-2. 5PB5/1青灰　粘質シルト
3-3. 5PB4/1暗青灰　粘質シルト

弘西遺跡　土層断面図（S=1/40）

2　和歌山城跡　　（調査件名：20－94－42）

種　別：工事立会　　遺　構：ピット、土坑、溝状遺構

所在地：和歌山市九番丁、七番丁地内　　遺　物：陶器、磁器、瓦、軒丸瓦、鉄製品、硯

鉄片、貝、ガラス

遺跡位置図（1/20000）

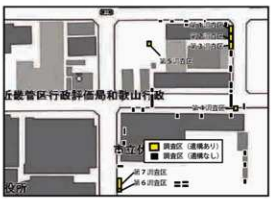

調査位置図（1/2500）

調査成果

和歌山県立医科大学新築に伴い工事立会を実施した。電気・水道・外構工事部分を調査対象とした。そのうち、遺構を検出した箇所は、北棟の東側フェンス基礎（以下、第１・２・３調査区とする。）、廃道東端付近の門（以下、第４調査区とする。）、北棟の西側駐輪場基礎（以下、第５調査区とする。）及び南棟南西隅の門（以下、第６・７調査区とする。）部分である。なお、遺構を検出しなかった調査区については、硯、陶器、磁器、染付、瓦、鉄製品、石製品及び貝の出土を確認した。

第１調査区では、GL-1.2m の深さでピットや土坑、溝状遺構を検出した。これらは、埋土から陶器や磁器、瓦、鉄製品が出土したことから、近世の遺構と考えられる。

第２調査区では GL-1.3m、第３調査区は GL-1.2m の深さでピットや土坑を複数検出した。これらは、埋土から陶器、磁器、鉄片、瓦が出土したことから、近世の遺構と考えられる。

第４調査区は、門の施工延長の西半分に設定された調査区である。施工深度である GL-1.1m まで掘削したところ、ピットや土坑を複数検出した。これらは、埋土から軒丸瓦などが出土したため、近世の遺構と考えられる。なお、遺構が確認された範囲は工事施工範囲外となるため、残る門施工箇所における工事は慎重工事と判断した。

第５調査区では、GL-1.4m の深さでピットや土坑を複数検出した。遺構は検出されたが、事業者との協議により、施工深度が遺構面に達しない計画となったため、残る駐輪場基礎部分における工事は慎重工事と判断した。

第６調査区は、工事の都合上、門のすべての範囲で調査ができなかったため、南端の約 3.2 ㎡の範囲で設定された調査区である。施工深度である GL-1.1 ～ 1.2m まで掘削したところ、ピットや土坑を複数検出した。そのため、門施工箇所はすべて立会調査が必要と判断した。

第７調査区は、第６調査区で遺構が確認されたため、追加で調査を行った調査区である。工事の都合上、二分して調査を実施し、南半分を第７－１調査区、北半分を第７－２調査区とした。施工深度である GL-1.3m まで掘削したところ、第７－１調査区では土坑１基を検出した。これは、

埋土から陶器や磁器などが出土したことから、近世の遺構と考えられる。第７－２調査区では遺構は検出されなかった。

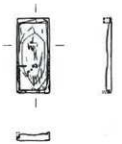

遺物実測図（S=1/4）

第1調査区

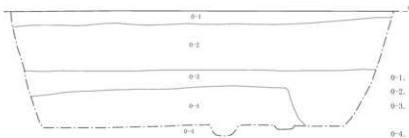

0-1．バラス
0-2．4/2暗灰黄色　極細粒砂しまりなし（砂質）
0-3．4/3オリーブ褐色
極細粒砂しまりあり（砂質）
0-4．4/2暗灰黄色　極細粒砂しまりなし（砂質）

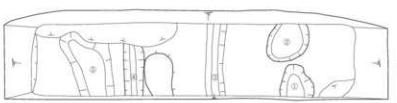

第4調査区

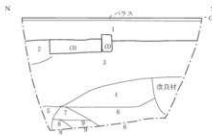

1．2.5Y4/3 オリーブ褐色 極細粒砂しまりなし（砂質）
2．2.5Y4/6 オリーブ褐色 細粒砂しまりなし（砂質）
3．2.5Y3/3 暗オリーブ褐色 極細粒砂しましなし（砂質）
コンクリート、鉄骨含む
4．2.5Y5/3 黄褐色 シルト～極細粒砂しまりややあり（砂質）
5．2.5Y4/2 暗灰黄色 極細粒砂しまりなし（砂質）コンクリート含む
6．2.5Y4/3 オリーブ褐色 シルト～極細粒砂しましややあり（粘質）
7．2.5Y5/3 黄褐色 シルトしまりあり（粘質）
8．2.5Y5/3 黄褐色 極細粒砂しまりなし（砂質）
9．2.5Y5/2 暗灰黄色 極細粒砂しまりなし（砂質）

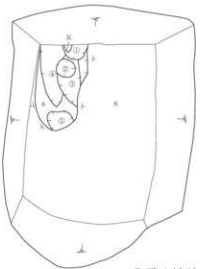

①2.5Y4/3 暗灰黄色 極細粒砂しまりなし（砂質）瓦含む
②2.5Y4/2 暗灰黄色 極細粒砂しまりなし（砂質）瓦含む
③5Y4/2 灰オリーブ色 極細粒砂しまりなし（砂質）
④2.5Y5/2 暗灰黄色 極細粒砂しまりなし（砂質）瓦含む
⑤2.5Y3/2 黒褐色 極細粒砂しまりあり（粘質）

和歌山城跡　平面図及び断面図（S=1/40）

第５調査区

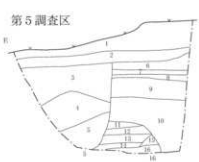

1. 10YR4/2 灰黄褐色　極細粒砂しまりやややあり（砂質）
2. 2. 5Y4/2 暗灰黄色　極細粒砂しまりなし（砂質）
3. 10YR4/3 にぶい黄褐色　極細粒砂しまりなし（砂質）
4. 10YR4/2 灰黄褐色　極細粒砂しまりやややあり（砂質）
5. 2. 5Y4/2 暗灰黄色　シルトしまりやややあり（砂質）
6. 10YR4/2 灰黄褐色　シルトしまりあり（粘質）
7. 2. 5Y4/2 暗灰黄色　シルトしまりやややあり（砂質）
8. 2. 5Y4/3 オリーブ褐色　シルトしまりあり（粘質）
9. 2. 5Y3/2 黒褐色　極細粒砂しまりやややあり（砂質）
10. 2. 5Y4/3 オリーブ褐色　極細粒砂しまりなし（砂質）
11. 2. 5Y4. 4 オリーブ褐色　極細粒砂しまりなし（砂質）
12. 2. 5Y4/3 オリーブ褐色　極細粒砂しまりややあり（砂質）
13. 2. 5Y5/4 黄褐色　極細粒砂しまりなし（砂質）
14. 2. 5Y4/2 暗灰黄色　極細粒砂しまりなし（砂質）
15. 2. 5Y5/3 黄褐色　極細粒砂しまりなし（砂質）
16. 2. 5Y4/4 オリーブ褐色　極細粒砂しまりなし（砂質）遺構面

第６調査区

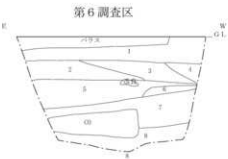

1. 2. 5Y4/2 暗灰黄色　極細粒砂しまりなし（砂質）
2. 2. 5Y3/2 黒褐色　極細粒砂ややあり（砂質）
3. 2. 5Y4/4 オリーブ褐色　極細粒砂しまりなし（砂質）
4. 2. 5Y4/2 暗灰黄色　極細粒砂しまりなし（砂質）
5. 2. 5Y5/2 暗灰黄色　極細粒砂しまりなし（砂質）
6. 2. 5Y5/4 黄褐色　極細粒砂しまりなし（砂質）
7. 2. 5Y5/3 黄褐色　極細粒砂しまりなし（砂質）
8. 2. 5Y4/3 オリーブ褐色　極細粒砂しまりなし（砂質）

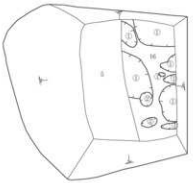

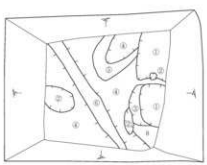

①2. 5Y3/2 黒褐色　極細粒砂しまりなし（砂質）
②2. 5Y4/3 オリーブ褐色　極細粒砂しまりなし（砂質）
③10YR4/3 にぶい黄褐色　極細粒砂ややあり（砂質）
④10YR4/3 にぶい黄褐色　極細粒砂しまりなし（砂質）
⑤10YR4/4 褐色　極細粒砂しまりなし（砂質）
⑥2. 5Y5/3 黄褐色　極細粒砂しまりなし（砂質）

第７調査区

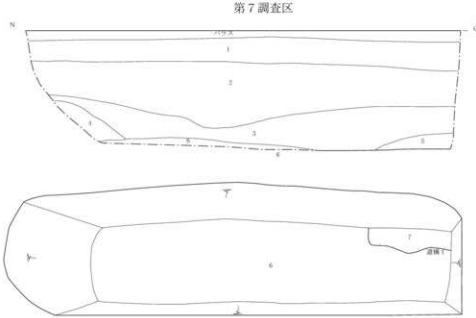

1. 2. 5Y3/3 暗オリーブ褐色
極細粒砂しまりなし（砂質）
2. 2. 5Y4/2 暗灰黄色　極細粒
砂しまりなし（砂質）
3. 2. 5Y4/3 オリーブ褐色　極
細粒砂しまりなし（砂質）
4. 2. 5Y4/3 オリーブ褐色　細
粒砂しまりなし（砂質）
5. 10YR3/3 暗褐色　極細粒砂
しまりなし（砂質）
6. 2. 5Y5/4 黄褐色　細粒砂
しまりなし（砂質）
7. 2. 5Y3/3 暗オリーブ褐色
極細粒砂しまりなし（砂質）
貝、陶器、瓦含む

和歌山城跡　平面図及び断面図（S=1/40）

3　岩橋千塚古墳群寺内地区　（調査件名：20 － 94 － 24）

種　別：確認調査　　遺　構：なし

所在地：和歌山市森小手穂地内　　遺　物：なし

1．調査の経緯

和歌山県により県道和歌山野上線交付金交通安全工事が計画され、事業予定地が周知の埋蔵文化財包蔵地「岩橋千塚古墳群寺内地区（187）」の一部に該当した。そのため、県道和歌山野上線交付金交通安全工事に伴う岩橋千塚古墳群寺内地区確認調査として実施した。

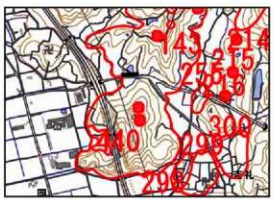

遺跡位置図

2．現況と既往の調査

岩橋千塚古墳群寺内地区には古墳時代中期前葉の円墳の寺内63号墳や後期の前方後円墳である18号墳、大型円墳である57号墳などが分布し、古墳群の中でも古墳造営期間が長い地区のうちの一つである。今回の工事では、現況が耕作畑となっている範囲を中心に切土が行われる計画となっており、確認調査が必要と判断された。

3．調査結果

対象地の東西に2か所のトレンチを設定し、表土を重機により掘削したところ、表土直下で地山層と考えられる第2層を確認した。第2層上面において精査を行ったが、遺構・遺物ともに検出されなかった。周辺一帯は過去の開発により大規模に削平されているものと考えられる。次年度に実施が予定されている東側の工区についても、今回の調査結果及び周辺状況の観察から、同様に大きく削平されている状況であると考えられ、調査対象地に埋蔵文化財が展開している可能性は極めて低いと判断された。

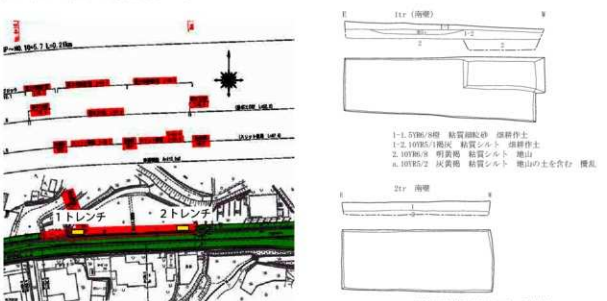

岩橋千塚古墳群寺内地区　トレンチ位置図ならびに平面図及び断面図（S=1/80）

4　神前遺跡　（調査件名：20 － 94 － 62）

種　別：工事立会　　**遺　構**：溝、自然流路、ピット、護岸

所在地：和歌山市神前字岩崎地内　　**遺　物**：須恵器、土師器、陶磁器

1．調査の経緯

和歌山県によって周知の埋蔵文化財包蔵地である「神前遺跡（307）」において水路改修工事が計画され、水路拡幅範囲について工事立会を実施することとなった。

2．調査結果

水路拡幅範囲が長大であることから、対象箇所の北側、中央、南側の３か所を対象として工事立会を実施した。

遺跡位置図

基本層序は次の６つの層に大別した。０層：暗灰黄色、灰オリーブ色、灰黄褐色を呈するシルト及び粗砂層で水路管理道路の造成土である。１層:灰白色を呈するシルト層であり、旧耕作土である。２層：浅黄色を呈するシルトで、近現代の耕作土床土となる。３層：灰白色を呈する耕作土でありマンガンを層状に含む。中世～古代の遺物を含むが、中世の所産と考えられる。４層：第３次確認調査で確認された黄灰色の遺物包含層であるが、今回の調査では確認されなかった。５層：にぶい黄色を呈する細砂～中砂層で、基盤層となり上面で遺構面を形成する。

北側および中央においては、表土下で岩盤層が確認された。現状の水路掘削は山裾を掘削したものと考えられる。また、南側では近世の水路肩部とその下層で４層である弥生時代～古墳時代の遺物包含層とその下面で基盤層である５層を確認した。５層については、周辺の和歌山橋本道路建設に伴う神前遺跡発掘調査でも確認されており、調査地の周辺、南側にかけて埋蔵文化財が展開する可能性がある。

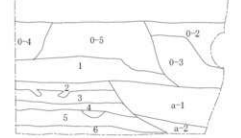

北壁土層断面図（S=1/40）

0-1　10YR8/1灰白粗砂砂礫～10Y6/2オリーブ灰粗砂砂礫　盛土
0-2　10Y5/1灰シルト　粗砂混じる（ヒューム管埋土）
0-3　2.5Y5/3黄褐粗砂砂礫（ヒューム管埋土）
0-4　2.5Y5/2暗灰褐　中粒砂　VP管埋土
1　2.5Y6/2灰黄シルト
2　2.5Y7/1灰黄シルト
3　2.5Y6/4にぶい黄シルト
4　2.5Y5/1黄灰シルト（弥生土器含む）
5　2.5Y6/6明黄褐細砂～シルト　灰白シルト混
6　10Y6/1灰粗砂
a-1　7.5Y5/1灰シルト　近世
a-2　10Y6/2オリーブ灰シルト　近世

5　室山古墳群　（調査件名：19 － 94 － 47）

種　別：工事立会　　遺　構：なし

所在地：和歌山市冬野 2064　　遺　物：なし

遺跡位置図

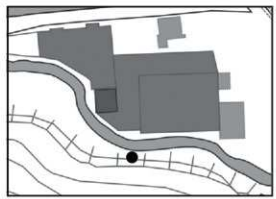

調査位置図

6　且来Ⅵ遺跡　（調査件名：18 － 94 － 3）

種　別：確認調査、工事立会　　遺　構：土坑、溝

所在地：海南市且来地内　　遺　物：弥生土器、土師器、須恵器

1．調査の経緯

和歌山県により　県道秋月海南線道路改良事業が計画され、事業予定地の一部が周知の埋蔵文化財包蔵地である「且来Ⅵ遺跡(56)」に該当した。このため、県道秋月海南線道路改良事業に伴う且来Ⅵ遺跡確認調査として実施した。

遺跡位置図

2．現況と既往の調査

且来Ⅵ遺跡は、亀の川の南側に展開する弥生時代から奈良時代にかけての集落跡として周知されている。周囲には且来Ⅰ～Ⅴ遺跡が展開している。今回の事業予定地はかつて水田だった場所に盛土を施しており、現在は宅地や店舗等となっている。当遺跡における既往の調査としては、県道小野田内原線道路改良工事に伴って海南市文化財調査研究会による発掘調査が実施されており、弥生時代から古代にかけての土坑、柱坑、建物跡が多数検出されている（海南市文化財調査研究会 1992『且来Ⅵ遺跡発掘調査概報』など）。

また、今回の調査対象地北東側の且来Ⅴ遺跡の範囲において、平成２年度に海南市教育委員会によっ

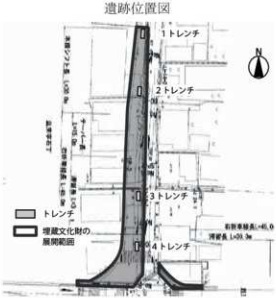

トレンチ位置図及び取扱い図

て宅地造成に伴う発掘調査が実施されている（海南市教育委員会 1991『海南市内遺跡発掘調査概報』）ほか、令和元年度には、今回と同一事業に伴って、且来Ｖ遺跡の範囲において当課が試掘確認調査を実施し、埋蔵文化財の展開を確認した。その後、公益財団法人和歌山県文化財センターによって、令和元年度に拡幅が予定されていた範囲について記録保存目的の発掘調査が行われ、古代から中世にかけての土坑や柱穴、中世以降の整地痕跡が検出されている。このように、既往の調査歴から、事業予定地において埋蔵文化財が展開していることが予想された。

３．確認調査結果

（１）調査方法と基本層序

事業予定地にトレンチを４箇所設定して調査を行った。調査区の規模は 1.5 m、長さ 3.4 ～４mである。掘削は機械により１層ずつ掘り下げて遺構面の有無を確認し、遺構が確認されない場合は、再び機械により掘り下げを行った。遺構面においては人力により遺構の検出を行った。

（２）基本層序

基本層序は、次の６つの層に区分し、枝番により細分した。第０層：結晶片岩を多量に含む造成土である。第１層：2.5Y6/4 暗灰黄色シルト。現代の耕作土である。第２層：2.5Y5/4 黄褐色シルト。床土。第３層：2.5Y4/3 明黄褐色～ 2.5Y5/2 暗灰黄色シルト。須恵器・土師器などを含む遺物包含層。第４－１層：2.5Y5/3 黄褐色～ 10YR5/3 にぶい黄褐色シルト。古墳時代後期以降の遺構面。第４－２層：2.5Y 黒褐色～ 10YR6/6 明黄褐色シルト。弥生時代～古墳時代の遺構面。第５層：2.5Y5/3 黄褐色シルト。無遺物層であり、自然堆積層。

（３）調査結果

１トレンチ　最も北側に設定したトレンチである。コンクリートを除去し、掘削を行ったところ、約 50cm の厚さで造成土である第０層が厚く堆積しており、その下に現代の耕作土及び床土である第１層、第２層が計約 20 cm堆積していた。その下には土師器及び須恵器を包含する第３層が約 10cm の厚さで水平に堆積していた。第３層の下において、上面に土師器や須恵器が散布する第４－１層を検出した。遺構の検出を行ったところ、溝状の遺構及び土坑を検出した。溝状遺構の埋土には古墳時代から古代にかけての須恵器甕の破片を含んでいた。そのため、第４－１層は古墳時代から古代にかけての遺構面であると考えられる。

２トレンチ　１トレンチの南側に設定した。コンクリートを除去し、掘削を行ったところ、１トレンチと同様の堆積状況であることを確認した。第４－１層上面の遺構が希薄であったため、掘り下げを行ったところ、第４－１層の下に第４－２層を検出した。第４－２層の上面には弥生土器、土師器、須恵器がみられた。また、遺構が確認されなかった北東側の一部においてさらに断ち割りを実施したところ、自然堆積層と考えられる第５層が堆積していることを確認した。

３トレンチ　２トレンチの南側に設定した。造成土である第０層が約 80 cmの厚さで堆積し、１・２トレンチに比べて厚く堆積していた。また、造成土の下には耕作土がみられず、遺物包含層である第３層を検出したことから、過去に造成された際に耕作土である第１層～第３層はすき取られたと考えられる。第３層の下には１トレンチと同様に上面に土器がのる第４－１層を検出した。第４－１層には柱穴や土坑などの遺構が複数検出された。遺構のみられなかったトレンチの中央部において、第４－１層を掘り下げたところ、第４－１層の下で第４－２層を検出した。

４トレンチ　３トレンチの南側に設定した。掘削を行った結果、現在の地表面から約 60cm の厚さで造成土が堆積していた。その下には現代の耕作土である第１層と第２層が約 20cm 堆積していたが、直下には遺物包含層である第３層は確認されず、弥生土器、土師器が散布する第４－１

層を検出した。ピット２基のほか、トレンチの北端において土師器が溜まっている状況を検出した。なお、全体的に北から南にかけて、遺物包含層が薄くなっていく状況がみられるものの、弥生時代から古代にかけての遺構面は残存していることが分かった。

以上のとおり、且来Ⅵ遺跡において確認調査を実施した結果、全てのトレンチにおいて、弥生時代から古代にかけての遺構面を確認した。道路が拡幅される範囲の全面において埋蔵文化財が展開していると考えられる。

４．工事立会結果

道路拡幅箇所において、３トレンチ北側にある西側耕作地のための用水路の延伸工事の立会を行った。南側の宅地跡の現代の擁壁は確認調査時の遺構面を切り込んで施工されていた。北側の擁壁は遺構面の直上までの施工となっており、４層上面で精査を行ったところ、弥生土器が散布しており、北側において土坑状の広がりを確認した。記録作成を行い、残りの工事は慎重工事の取扱いとした。なお、４層以下には５層がみられ、無遺物層であり、遺構もみられなかった。

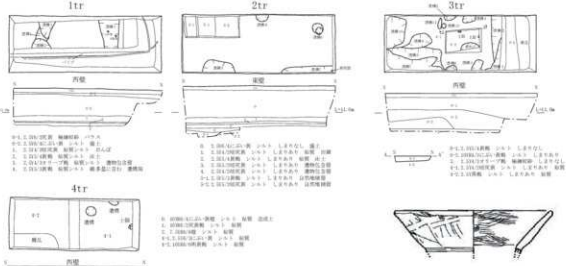

遺物実測図(S=1/4)
且来Ⅵ遺跡　平面図及び断面図（S=1/100）、遺物実測図

7　中殿土居跡　（調査件名：20 － 94 － 41）

種　別：工事立会　　遺　構：なし

所在地：海南市野上中 575 番地の 32　　遺　物：なし

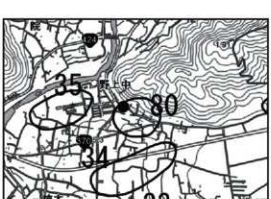

遺跡位置図

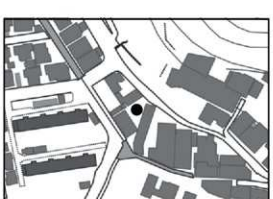

調査位置図

8　立神社祭祀遺跡　　（調査件名：20 － 94 － 108）

種　別：確認調査　　遺　構：なし

所在地：海南市下津町興地内　　遺　物：なし

1．調査の経緯

和歌山県により興加茂郷停車場線地方特定道路整備事業が計画され、工事予定地が周知の埋蔵文化財包蔵地「立神社祭祀遺跡（14）」に該当していたことから、興加茂郷停車場線地方特定道路整備事業に伴う立神社祭祀遺跡確認調査として実施した。

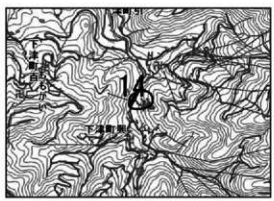

遺跡位置図

2．現況と既往の調査

且立神社祭祀遺跡は、加茂川両岸にある丘陵麓の一部に位置する祭祀跡として周知の埋蔵文化財包蔵地となっている。これまで、立神社祭祀遺跡において発掘調査は行われていないが、昭和47年の『埋蔵文化財包蔵地調査カード』によると、現在立神社の御神体である２つの巨石の遺構の存在が報告されている。今回の調査対象箇所の現況は個人住宅の前庭、旧畑地及び昇降路である。

3．確認調査結果

（1）調査方法

擁壁や昇降路の設置予定部分にトレンチを３箇所設定して行った。

（2）基本層序

基本層序は次の６層に大別した。第１層:表土。１トレンチにおいてのみ認められる。第２層:褐色～黄褐色を呈するシルト層で、個人住宅の前庭造成に伴う盛土と考えられる。１トレンチにおいてのみ認められる。第３層：にぶい黄色～黄褐色を呈するシルト層で、現代耕作土と考えられる。２トレンチにおいてのみ認められる。第４層：明黄褐色を呈するシルト層で、石積みの裏込めと考えられる。２トレンチにおいてのみ認められる。第５層：灰オリーブ色～暗灰黄色を呈する粗粒砂～シルト層で、自然堆積土と考えられる。多量の礫が混じる。第６層:旧河川の川床。黄褐色を呈するシルト層で、河川に由来する堆積土である可能性が考えられる。水分を多く含み、また、多量の礫が混じる。３トレンチにおいてのみ認められる。

（3）調査結果

１トレンチ　個人住宅の前庭に設定した。掘削の結果、第１層の下において、第２層がみられた。第２－２層掘削後、コンクリート板が埋設されていることを確認し、コンクリート板を除去した下には第５層がみられた。遺構は認められなかった。

２トレンチ　個人住宅の旧畑地に設定した。掘削の結果、第３層の下において、第４層及び第５層がみられた。なお、石積み及び第４層は、石積みの積み方から、近世以降の所産と考えられる。中世以前に遡る遺構は認められなかった。

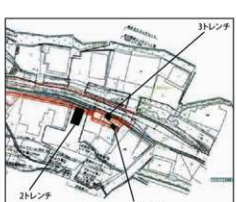

立神社トレンチ配置図

３トレンチ　個人住宅の昇降路に設定した。掘削の結果、第５層の下において、水分を多く含み、また、多量の礫が混じることから、河川に由来する堆積土と考えられる第６層がみられた。遺構は認められなかった。

４．まとめ

立神社祭祀遺跡において確認調査を実施した結果、道路整備事業実施範囲のうち、道路東側においては、自然堆積土が厚く堆積していたことを確認した。また、３トレンチにおいて、河川に由来すると考えられる土層が確認されたが、中世以前に遡る埋蔵文化財の展開は確認されなかったことから、今回の調査地は埋蔵文化財が展開する可能性は低いと判断された。

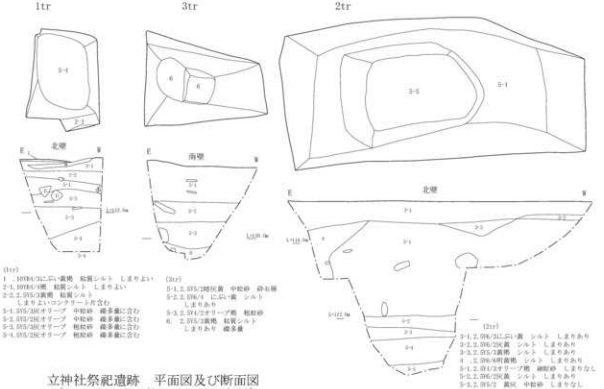

立神社祭祀遺跡　平面図及び断面図
（1tr・3tr:S=1/80、2tr:S=1/100）

９　下佐々Ⅲ遺跡　（調査件名：20 － 93 － 84）

種　別：工事立会　　遺　構：なし

所在地：海草郡紀美野町下佐々地内　　遺　物：なし

遺跡位置図

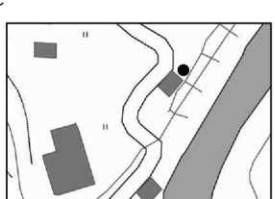

調査位置図

10・11　中黒Ⅰ遺跡　（調査件名：20－94－81）

種　別：確認調査、工事立会　　遺　構：なし

所在地：岩出市吉田字石橋 4-1 ほか　　遺　物：弥生土器、土師器、瓦器、瓦

1．調査の経緯

和歌山県により住吉川河川整備事業が計画され、事業予定地の一部が周知の埋蔵文化財包蔵地である「中黒Ⅰ遺跡（3）」に該当した。このため該当する工事については文化財保護法第 94 条第 1 項の規定に基づく通知がおこなわれ、住吉川河川整備事業に伴う中黒Ⅰ遺跡確認調査を実施した。なお、仮設道路の橋脚部分については工事立会を行った。

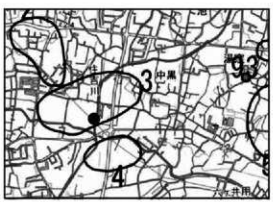

遺跡位置図（1/20000）

調査対象地は住吉川右岸に位置する。現況は水田であるが、紀ノ川の氾濫原であったと考えられる。これまでに弥生土器片が採取されており、遺物散布地として知られている。

2．調査結果

（1）調査方法及び基本層序

確認調査は、幅 1.5 ～ 2.0 m、長さ 4.0 ～ 7.9 mのトレンチを 3 箇所設定した。基本層序は次の 7つの層に大別した。第 1 層：灰白色を呈する細砂層からなる近現代耕作土である。第 2 層：黄色～浅黄色を呈する細砂～シルト層で、鉄分を多く含む。近現代の耕作土、床土である。第 3 層：浅黄色、にぶい黄色のシルト～細砂層からなり、中世及び近世の遺物をわずかに含む。住吉川の氾濫原を水田化した際の耕作土である。第 4 層：灰白色を呈し、粘性のあるシルト層からなる。中世の土師器、瓦器、瓦を含む遺物包含層である。第 5 層：黄灰色、浅黄色を呈するシルト層からなる。上層は土壌化し、黄灰色のシルトが薄く堆積する。各トレンチにおいて認められる。第 6 層：黄灰色を呈するシルト層となる。植物残渣､炭化物を含む。弥生土器片を含む。3 トレンチでは深さ約 0.4 mと厚く堆積し、湿地状を呈する。第 7 層：淡黄色シルトからなるシルト層であり、マンガン、明黄褐色細砂を含む。調査地における基盤層と考えられるが、第 6 層との区分は不明瞭である。

（2）調査結果

1 トレンチ　調査対象地の南西、住吉川の右岸の水路移設範囲に東西方向で設定したトレンチである。堆積土層は第 1 層～第 7 層が堆積する。第 3 層より上層は水田耕作土となる。第 4 層及び第 5 層から中世の土師器、瓦器、瓦が出土しており鎌倉時代の遺物包含層を形成する。第 4 層以下は北から南にかけて緩やかな傾斜が認められる。第 7 層上面では、トレンチ中央の南に第 6 層の落ち込みを確認したが、薄く堆積することから土層の傾斜によるものと判断した。

2 トレンチ　調査対象地の南、水路移設範囲に南北方向で設定したトレンチである。積土層は第 1 層～第 7 層が堆積する。第 4 層及び第 5 層からは土師器及び瓦器が出土している。第 7 層上面では黄灰色シルトを呈する不整形なピット及び小穴を検出した。しかしながら遺構の輪郭は不明瞭であること、遺物の出土も認められず、掘形が浅いことから第 7 層上面の凹凸に伴う第 6 層の染み込みと判断した。第 6 層と第 7 層の層境は不明瞭であり、湿地のような堆積環境で第 6 層が

堆積したものと考えられる。第７層についても締まりがなく、不安定な地盤となる。

３トレンチ　住吉川の左岸、仮設道路設置に伴う地盤改良範囲に南北方向に設定したトレンチである。第２層～第７層が堆積する。第３層は、厚く堆積するが遺物は少ない。第４層では、中世の土師器が出土した。また第６層がほかのトレンチに比べ厚く堆積し、トレンチ北西部分でやや深くなる。第６層からは弥生時代中期の弥生土器壺及び破片が出土しており、弥生時代の堆積土層と判断される。植物残渣、炭化物を含み締まりがないことから、湿地または沼地状の環境にあったと考えられる。

工事立会　仮設道路建設に伴う工事立会を実施した。第１層～第４層が堆積する。中世の包含層である第４層からは、瓦器椀、土師器等が出土した。

まとめ　確認調査の結果、各トレンチにおいて埋蔵文化財は確認されなかった。遺物は第４層及び第５層から鎌倉時代の遺物が、第６層から弥生時代中期の遺物が出土しており、これらの時期に周辺で人間活動があったことを示す。また、今回の中黒Ⅰ遺跡の調査成果と、調査地南に位置する中黒Ⅱ遺跡の調査成果を比較すると、中黒Ⅰ遺跡では中黒Ⅱ遺跡で確認されたような河川に伴う洪水層または河床礫と考えられる円礫を確認しておらず、比較的河川の水流の影響を受けない範囲であったと想定できる。また、第３層よりも上層の堆積は安定しており、耕作地として長期にわたって利用されたと考えられる。遺物についても中黒Ⅰ遺跡の出土量が多く認められる傾向がある。今後さらに北側の範囲では微高地が展開し、居住域の存在なども確認される可能性がある。

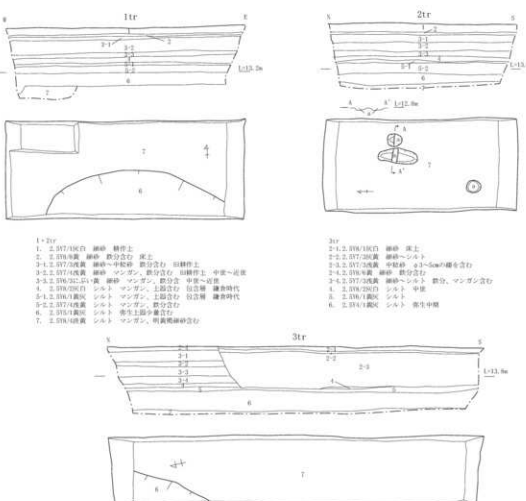

中黒Ⅰ遺跡　平面図及び断面図 (S=1/80)

12　根来寺遺跡　（調査件名：20 － 94 － 104）

種　別：工事立会　　遺　構：なし

所在地：岩出市根来地内　　遺　物：平瓦、軒平瓦

遺跡位置図（1/20000）

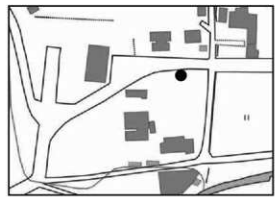

調査位置図（1/2500）

13　粟島遺跡　（調査件名：20 － 94 － 70）

種　別：確認調査、工事立会　　遺　構：ピット、溝状遺構

所在地：紀の川市東大井字角田地内　　遺　物：須恵器、土師器、瓦、木質遺物、粘土塊、有機質（植物）

１．調査の経緯

和歌山県により小池の堤体改修工事が計画され、事業予定地が周知の埋蔵文化財包蔵地「粟島遺跡(15)」に該当していたことから、ため池等整備事業小池改修工事に伴う粟島遺跡確認調査として実施した。

遺跡位置図（1/20000）

２．現況と既往の調査

粟島遺跡は紀の川右岸の河岸段丘上に位置し、紀の川市東大井の南北 0.4km、東西 1 km の範囲が周知の埋蔵文化財包蔵地となっている。既往の調査としては、昭和 62 年度に財団法人和歌山県文化財センターによって宅地造成に伴う確認調査が実施されている。当該調査においては、奈良時代～平安時代の掘立柱建物群が検出され、那賀郡衙の可能性も指摘されている。また、今回の工事箇所の南西側において、平成 29 年度に紀の川市教育委員会によって行われた特別養護老人ホーム建設に伴う確認調査、立会調査及び本発掘調査では、掘立柱建物群と推定される複数の柱穴等の遺構や８世紀代に比定される瓦等の遺物が確認されており、郡衙や寺院との関連を示す成果となっている（紀の川市教育委員会 2019『粟島遺跡―特別養護老人ホーム建設に伴う発掘調査報告書―』）。今回の調査対象箇所の現況はため池である。

3．調査成果

（1）調査方法

堤体が新たに築造される範囲にトレンチを４箇所設定して行った。

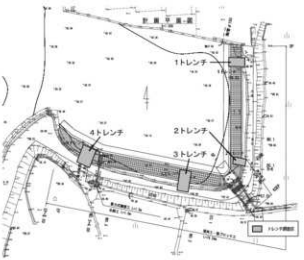

栗島遺跡トレンチ配置図

（2）基本層序

基本層序は次の６層に大別した。第０層：表土。第１層：黄褐色、及び暗灰黄色を呈する極細粒砂～シルト層であり、現代における堤防の盛土と考えられる。３トレンチ及び４トレンチにおいて認められる。第２層：黄褐色～暗灰黄～灰色を呈する中粒砂～シルト層であり、池の堆積層と考えられる。ビニールを含む。第３層：灰黄色～にぶい黄色～黄褐色を呈する細粒砂～シルト層であり、現代の堤防改修の際に盛られたものと考えられる。現代の瓦やペットボトルの蓋を含む。第４層：明黄褐色～にぶい黄褐色～灰黄色を呈する極細粒砂～シルト層であり、堤防築造当初の盛土と考えられる。１トレンチ以外において認められる。中世の遺物を少量含む。第５層：灰白色～明黄褐色～灰オリーブ色を呈するしまりの強い細粒砂～シルト層であり、地山と考えられる。

（3）調査結果

１トレンチ　調査対象地の北東において堤防の上端から下端にかけて設定した。第５層上面及び土層断面で精査を行ったが、堤防改修時にすでに削平されているとみられ、遺構は確認されなかった。遺物は、第３層から現代の瓦が出土した。

２トレンチ　１トレンチの南側に設定した。第５層上面で遺構検出を行ったが、遺構は確認されなかった。遺物は、第４層の最下層において土師器小片が出土した。

３トレンチ　２トレンチの西側に設定した。第５層上面でピット１基及び溝状遺構１条を検出した。遺構を完掘した結果、ピットからは土師器が出土したため、中世の遺構と考えられる。溝状遺構からは遺物は出土しなかったが、ピットとの切り合い関係から、中世以降の溝と考えられる。

４トレンチ　３トレンチの西側に設定した。掘削の結果、土師器小片、須恵器及び瓦を含む第４層の下において第５層がみられた。第５層上面では溝状遺構１条を検出したが、遺物は出土しなかったため年代は不明である。しかし、遺構の検出位置から、３トレンチの溝状遺構と同一のものと考えられる。よって、これらは中世以降の区画溝である可能性が考えられる。なお、堤防築造の年代については、出土遺物量が少ないため明らかではないが、旧打田町内では、紀州徳川家初代当主である徳川頼宣入国後、近世期に池の築造を行い、多くの新田が開かれたとされている（打田町史編さん委員会 1986『打田町史』第３巻）。小池の堤防についても、近世以降に農業生産向上を目的として築造された可能性があると考えられる。

4．まとめ

栗島遺跡において確認調査を実施した結果、３トレンチ及び４トレンチの第５層上面の一部において中世のピット及び中世以降の区画溝を検出しており、小池開発以前の遺構面を確認した。

小池の堤体築堤により地山は削平されたと考えられるが、南側の堤が厚い範囲については中世以前の埋蔵文化財が展開すると判断できる。そのため、今回の対象地における土木工事を実施する際には、埋蔵文化財が展開する範囲における取水施設及び洪水吐部分の工事立会の指示が適当と判断された。

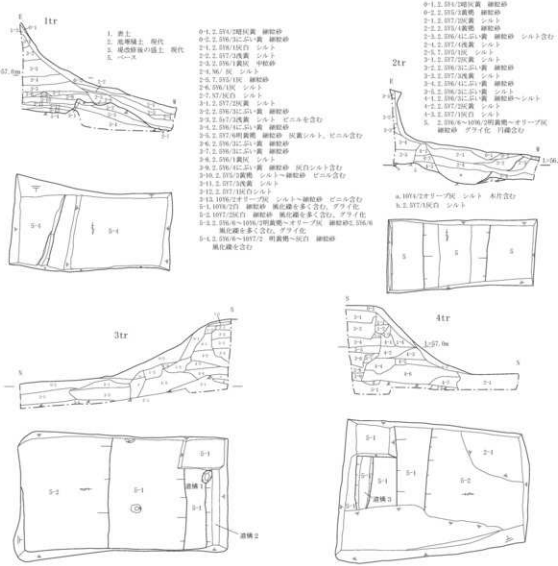

栗島遺跡　平面図及び断面図（S=1/80）

5．工事立会

洪水吐及び緊急放水施設部分の立会を行った。ともに遺構は確認されなかったが、緊急放水施設部分の第7層、第14層付近で土師器片1点が出土した。

調査位置図（1/2500）

14　慈尊院中小路地先遺跡、慈尊院Ⅱ遺跡　　（調査件名：19－94－79）

種　別：確認調査、分布調査　　遺　構：石積護岸、石積堤防、水制遺構（大杭、杭）

所在地：伊都郡九度山町大字慈尊院地先　　遺　物：陶器、染付、瓦、鉄製品

第１図　調査位置図（S=10,000）

第２図　慈尊院下乗石、嵯峨浜周辺
（持明院蔵絵図　江戸時代後期）

１．調査の経緯

国土交通省によって紀の川慈尊院地区堤防整備事業が計画され、計画地の一部が「慈尊院Ⅱ遺跡」、「慈尊院中小路地先遺跡」に該当したため、和歌山県教育委員会が埋蔵文化財の確認を目的として試掘確認調査及び分布調査を実施した。試掘確認調査及び分布調査の結果、石積護岸遺構、水制遺構及び堤防遺構からなる「近世堤防」を発見した。この近世堤防は東西１km以上の範囲で地表面に顕在化しており、極めて良好な遺存状態を有する。

２．周辺の位置と環境

慈尊院Ⅱ遺跡は、紀ノ川の左岸、河岸段丘上に立地する。一方、慈尊院中小路地先遺跡は紀ノ川の河岸から河床に位置し、過去には河床から五輪塔台座や鳥居笠木が表面採集されている。

慈尊院Ⅱ遺跡の北東側には下乗石建立跡が存在し、天文９年（1540）の紀ノ川の大洪水に伴い北岸にあった慈尊院境内が流出する以前の南門があった位置を示している。江戸時代後期の絵図などでは、同位置には「永代無銭」の石塔及び標札が認められ、高野参詣に際しての無銭の舟渡しがあったことがうかがえる（『高野全山及び周辺の絵図　持明院蔵絵図』江戸時代後期）。さらに、下乗石建立跡の西、慈尊院Ⅱ遺跡の北側には、史跡高野参詣道町石道の一部として指定されている嵯峨浜五輪石塔が存在する。嵯峨浜は、古代から近世に至る高野山への公的かつ宗教的な船着き場として存在している。絵図にも五輪石塔が描かれ、「此所無銭舟渡慎尾寺ミチ」との記述がある。

また、慈尊院Ⅱ遺跡から慈尊院中小路地先遺跡にかけては、地表面に堤防遺構が顕在化している（和歌山井堰研究会 2002『紀ノ川流域堤防井堰等遺跡調査報告書Ⅰ（橋本市・伊都郡編）』）。慈尊院Ⅱ遺跡では「旧堤」と呼ばれる結晶片岩積みによる堤防遺構が確認されるほか、慈尊院中小路地先遺跡では紀ノ川河岸に沿って土堤状の高まりや堤防遺構が確認される。

3．石積護岸遺構、水制遺構の調査－慈尊院Ⅱ遺跡、嵯峨浜周辺－

石積護岸遺構の調査（3トレンチ） 嵯峨浜五輪石塔の北10m付近の畑跡に設定した。表土及び現代堆積層と、近代の堆積層である第1層を確認した。第1層は明治・大正期の染付・瓦などの遺物を含む。第1層の下面において、石積護岸遺構を検出した。護岸遺構は結晶片岩の板石の長手を縦方向に使い、調査区の西側は縦積み、調査区の東側では矢羽根積みとなる。

下層確認により裏込めの構造を確認した。表層石材は、長辺40～80cm、短辺20～30cm、厚さ10～20cm程度の結晶片岩の側面を表に向け、長手を縦方向に用いて差し込むように葺く。裏込めは表層付近（第2-1層）では1石程度は結晶片岩を用いるが、その下位（第2-2層）では直径20～40cmの川原石を乱積みする。下層（第2-3層）ではさらに川原石が小振りとなり直径20～30cmとなる。表層より1.7m掘下げた第2-3層の下面では、暗灰黄色の粗砂層となる第3層を確認した。遺物等は含まず、自然堆積層と考えられる。裏込めからは瓦、陶器、鉄製品のほか、18世紀中頃の肥前系の茶碗が出土している。護岸遺構は、約30°の角度となり、さらに西にも続いていくものとみられる。一方、東側については16トレンチを設定し調査を実施したが、近現代に護岸整備が行われており、近世の遺構や船着き場は確認できなかった。

護岸遺構の北は、3トレンチの北10m程度は確認され、北端は紀ノ川水面付近となる。また西側については15トレンチで確認した水制遺構まで続き、これに取りつくものと考えられる。第2-1層からは瓦、陶器が出土し、第2-3層からは瓦、陶器、鉄製品のほか、18世紀中頃の肥前系の茶碗が出土している。

石積水制遺構の調査（14・15トレンチ） 石積遺構である「旧堤」を対象として14トレンチ・15トレンチを設定した。遺構が表面に顕在化しており、南東から北西へ弧を描くように巡り、さらに発掘調査を行った14トレンチへと続き、南に折れる直角三角形のような形となる。これらの遺構は紀ノ川に対して、突出するような形で存在しており、水制遺構と考えられる。表面はツル性の植物に覆われており、これを取り外すだけで遺構が確認できる。

14トレンチは南側の掘削を行うと、水制遺構の南には平坦面が存在し、西側には一段下がった位置で法面を確認した。南側には裏法を設け、現有道路とほぼ同じ高さで平坦面をもつ。平坦面では下段の石積みを据え付けるための掘形を確認している。また、北側と西側に表法をもち、西側は南側平坦面の一段下がった箇所から下段法面を形成する。天端（馬踏）は、幅約1.2mとなる。北側の上段表法は検出範囲で高さ約1.2m、南北幅約1.8m、上段裏法は高さ約1.1m、南北幅約1.6mを測る。西側の下段法面は高さ約0.9m、東西幅約1.5mを測る。北側表法については検出北端から3mは続くようであるが、それより北側では法面の角度が変わり、石材が崩落した箇所が確認されることから遺存していない可能性がある。14トレンチの西側では南に折れるが90度ではなく、縦方向に目地を3か所程度入れつつ、細かく角度を変えて扇状に屈曲部を形成している。これは、直角に曲がる石積みにより強度低下を防ぐための工夫と考えられる。14トレンチの水制遺構の法面角度は、表法は上段で30°～35°、下段で35°～40°となる。また裏法は30°となる。

西側の下段法面の裾には、同様の石積みにより幅1.1mの平坦面を構築する。その西側には、整地層である第6層が存在する。整地層は石積み基底部下層に続くため、遺構構築以前の整地土と考えられる。整地層からは18世紀後半の遺物が、水制遺構を覆う埋土である第5層やその上に堆積する火災層整地の第4層からは18世紀から19世紀の遺物が出土した。

15トレンチは、14トレンチの南東、水制遺構を南北に縦断する形で15トレンチを設定した。

水制遺構の上段裏法は検出範囲で高さ約0.8m、南北約1m、天端は南北約1.2～1.3m、表法は検出幅で南北約5.1m、高さ約3.2を測る。表法はさらに北に約3.4m、高さ約2.6m続くと考えられ、表法は残存幅で南北約8.5m、高さ約6.7m以上となる。水制遺構の法面角度は、表法は30°、裏法は40°となり、一定の角度となる。

水制遺構は全面を石積みとし、3トレンチで検出した護岸遺構の検出箇所と同様に、石積みは結晶片岩の板石の長手を縦方向に用い、長側辺が表側となるように積む。石積みの変化点、基底部、天端屈曲箇所では結晶片岩板石の長手を横方向に用い目地とする。水制遺構の北にある15トレンチでは、3トレンチで確認した石積護岸遺構の延長部分と合流する箇所では、矢羽根積みのようになっている。これは護岸遺構の石積みと水制遺構の石積みをすり合わせるための石積みの工夫であり、矢羽根積みを意図したものではない可能性がある。

4．石積堤防遺構の調査－慈尊院中小路地先遺跡－

石積堤防遺構の調査（分布調査）　慈尊院中小路地先遺跡の西から南には、東西約800m以上の範囲にわたって堤防遺構が確認される。地籍図においても堤として表記され、東端は小谷川の西の個人住宅、西端は高野参詣大橋を越えてさらに西の範囲まで、地表面に堤防遺構が顕在化する。

堤防遺構の法線は紀ノ川に並行し北西－南東方向となるが、直線的ではなく途中北西に屈曲し斜め方向となりまた西方向へ直線となる。さらに西側でも北西方向に屈曲し斜め方向となり、西へ直線的に伸びる。屈曲が認められることから、古い堤防を接続することで連続堤防とした可能性がある。地表面に顕在化する範囲については「旧堤」として国土交通省の管理となっているが、それ以外については堤防外として民間へと払い下げられ現在は農地となっている。住宅付近ではコンクリート舗装されて里道となる箇所も存在し、多くの場所では畑の境界となる。柿畑の境界に利用され、川原石積みにより改変された箇所も存在する。また、堤防遺構の裏法が墓地の一部や竹藪となる範囲もある。

高野参詣大橋付近では堤防遺構の遺存状態が特に良好な箇所があり、川原石および結晶片岩による堤防遺構が露出する。また、堤防が三角形に突出しており水制遺構の一種と考えられる場所も確認できた。特に遺存状況が良好である堤防遺構の石積みについては、清掃を行い表面観察および記録作成を行った。検出幅は南北法裾で4.0m、天端（馬踏）は1.7～1.8m、表法（北側）は20～30°、裏法は（南側）40°～60°となる。法裾については地中へさらに続いていく可能性があり、明確な範囲については不明である。石積みは、表法（北側）は長辺0.4～0.5m、短辺0.05～0.2mの結晶片岩板石の長手を縦方向に用いて、堤防法面に対し板石を差し込むように積む。天端（馬踏）は直径0.2～0.3mの河原石を葺く。裏法（南側）は長辺0.4～0.5m、短辺約0.2mの結晶片岩の板石を横方向に用い乱積みとする。天端との境や屈曲点では結晶片岩板石を横方向に用い、目地状の区画石列とする。

これらの堤防の表法の石積みは、3、14、15トレンチで確認した石積護岸遺構及び水制遺構の石積みと一致し、近世後期の所産と判断される。

時期不明の石積護岸遺構の調査（9トレンチ・10トレンチ）　慈尊院中小路地先遺跡の東側、河岸の土堤上から河岸斜面にかけて設定したトレンチのうち東側の一部では、時期不明の石積護岸遺構を検出した。遺構を検出した範囲では、最近のものとみられる蛇篭、布団籠の設置は認められない。

9トレンチの第1層の下面では、石積護岸遺構の基底部と灰白細砂、黄褐色細砂からなる護岸

構築土を確認した。護岸遺構については、長さ0.4m、幅0.2mの結晶片岩からなる石積みの痕跡を検出したが、すでに上面は破壊されており、基底部付近に残存した2～3石分を検出したに過ぎない。基底部前面では、灰白細砂の下で胴木の痕跡を確認した。胴木は直径約0.1m、検出長約0.9mを確認している。さらに西の範囲の8トレンチ、7トレンチでも調査を行ったが、護岸遺構は検出できなかった。

10トレンチは9トレンチの東、慈尊院中小路地先遺跡の最も東に設定した。第1層下面で黄褐色砂礫層とともに、護岸遺構の上部を確認している。黄褐色砂礫層及び護岸遺構の上部は標高約62.5m付近で削平されており、上部の石積みは起き上がった状態で検出した。本来はさらに上部に石積みが存在したと考えられるが、規模は不明である。また、黄褐色砂礫層は護岸遺構の背後に堆積し、護岸構築土とみられる。さらに北半では、護岸遺構の表法面及び基底部を検出した。護岸遺構の前面は幅1.2mの平坦面が存在し、第2層が堆積する。そして、平坦面から北は河床に向かって緩やかに下っていく。10トレンチは上部が削平されるものの、良好な形で遺存する基底部から斜面にかけての護岸遺構を検出した。

護岸遺構は基底部から高さ約1.1mにかけて残存し、石積みが5石から6石程度確認される。角度は35°～40°で立ち上がる。斜面の石積みは、長軸0.35～0.45m、短軸0.3～0.5m、幅0.1～0.3mの結晶片岩板石の長手を縦方向に用い、斜面に差し込むようにして石積みを行う。こうした石積みは、3、14、15トレンチの石積護岸遺構、水制遺構及び堤防遺構で確認されている。基底部は斜面の石積みと直交する形で、長軸を横方向に用い一列に並べることで目地状の基底石とする。基底石上部は暗灰黄中砂で覆われるが、この暗灰黄中砂を掘り下げると基底石とその前面には9トレンチと同様の胴木が確認された。胴木は直径0.1m、検出長2.1mを確認しており、基底石側には胴木に伴う杭を確認している。樹種等は暗褐色の木質がわずかに残るのみで不明であるが、針葉樹と考えられる。遺構の前面から10トレンチ北半については下層確認を実施したが、河床礫が堆積しており、護岸遺構の延長などは確認されなかった。

5．復元される近世堤防と中橋家文書との対比

近世堤防の復元　試掘確認調査及び分布調査の結果、慈尊院中小路地先遺跡及び慈尊院Ⅱ遺跡では3、9、10、14、15トレンチと分布調査において、石積護岸遺構、水制遺構及び堤防遺構を確認した。これらについては、近世堤防に関係する遺構であり、発掘調査及び分布調査範囲を併せ総延長1kmの範囲で残存していることが判明した。

近世堤防は船着き場が想定される東側の嵯峨浜五輪石塔付近の上流では石積護岸遺構となり、そのすぐ下流には大規模な石積水制遺構を配置する。さらに下流の石積堤防遺構は、屈曲しながらも800m以上の規模で西へと続いていく。また、石積堤防遺構の前面、紀ノ川側には時期不明の石積護岸遺構の一部を確認している。3トレンチは嵯峨浜五輪石塔が位置し、近世までは船着き場として機能していたと考えられる。近世以降、石積護岸遺構の普請が行われているが、その後も船着き場として利用されていたため、堤防ではなく荷揚げ等も行える石積護岸遺構となった可能性がある。また、船着き場に巨大な水制遺構を配置することは護岸と共に、参詣の玄関口を印象付ける装置でもあったと考えられる。

これらの近世堤防の石積みは共通し、表法は長辺0.4～0.5m、短辺0.05～0.2mの結晶片岩板石の長手を縦方向に用いて、堤防法面に対し板石を差し込むように積むのが特徴である。

天端との境や屈曲点では結晶片岩板石を垂直方向に用い、目地状の区画石列とする。裏法に関

しても水制遺構は同様の石積みであるが、堤防遺構では長辺 0.4 ～ 0.5 m、短辺約 0.2 mの結晶片岩の板石を横方向に用い乱積みとする。出土遺物については整地層や裏込めから 18 世紀中頃から後半の遺物が出土しており、築造時期の上限が推測できる。なお、石積みなどが調査箇所によって異なることから、普請と修復など様々な時期の遺構が存在すると考えられる。

中橋家文書との対比　発見された近世堤防については、中橋家文書に残された絵図などから対比が可能である。14、15 トレンチで確認した石積水制遺構は、天保 7 年 (1836) の絵図では、小谷川より東の地点で「刎」が描かれている。また、弘化 3 年 (1846) の絵図にも、小谷川 (「小谷流」) の東側に「大刎」が描かれる。この「大刎」は、大水時に流れを対岸方向に変えさせる役割を果たし、大水から「講路」を守る役割も果たしていたとみられる。年未詳の絵図には、「刎」のすぐ西側に、「出水之節ヨケ溝」の水口 (洪水吐ヵ) が描かれており、堤防と水路とはセットになっていたとみられる。

小谷川の西、慈尊院中小路地先遺跡の周辺で発見された石積堤防遺構は 3 か所で屈曲しており、絵図においても「本堤」として描かれ、その形状が一致する。天保 7 年 (1836) の絵図には、「新堤 (のちに「本堤」と呼ばれる)、「古堤 (城ノ彦太郎堤)」、「新土寄せ堤」、「横堤」が描かれ、距離が記されている。さらに、文化 12 年 (1815) の大水後に「新堤」や「刎」が築造されたこと、「横堤」が破損したため修造したといったことが記されており、堤防の位置や築堤時期を知ることができる。一方、弘化 3 年 (1846) の絵図は、天保 7 年の絵図よりも広い範囲が描かれており、小谷川 (「小谷流」) の西の「講路」は小谷川を越え、「本堤 (天保 7 年の絵図では「新堤」)」川側を通り、金谷に至っている。その西側の川側には「古堤根形」が記されている。さらに、「本堤」から西に伸びる「新堤 (弘化 3 年の絵図では「小堤」)」も描かれている。また、「△」印の「刎」については、位置関係から分布調査で確認した水制遺構とみられる。

6. おわりに

慈尊院中小路地先遺跡及び慈尊院Ⅱ遺跡では、試掘確認調査の結果、石積護岸遺構、水制遺構、堤防遺構を確認し、これらについては総延長 1 kmの近世堤防であることが判明した。「大刎」とされる水制遺構など、大規模な水制遺構が発見されており、一部では石積みが良好に遺存することを確認した。また、確認された近世堤防は『中橋家文書』の文書、日次記に記されており、絵図にはその姿や名称や規模、用水施設などが描かれている。これらの対比が進めば、築堤の時期や背景、原因、普請に係る情報などを明確にできる。このため、発見された慈尊院地区発見の近世堤防については、近世の治水技術を解明するとともに、高野山領と地域社会における治水・水田開発と近世の高野参詣の起点や水運の状況を明らかにできる可能性が高い。こうした内容等を検討した結果、和歌山県内の歴史を解明する上で欠くことの出来ない重要な遺構と判断される。

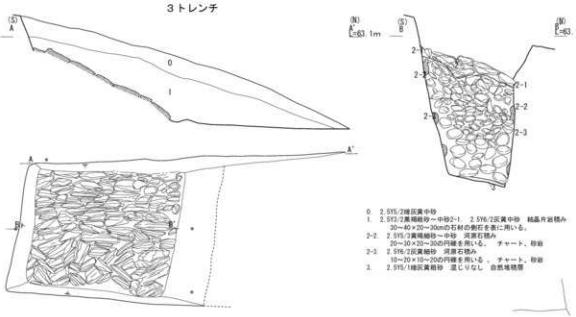

第３図　慈尊院Ⅱ遺跡３トレンチ立面図及び断面図（S=1/40）

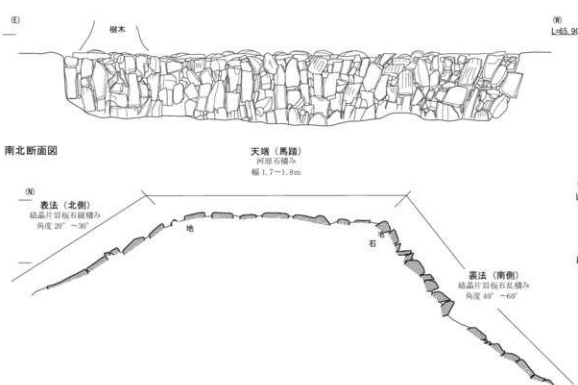

第４図　石積堤防遺構「本堤」立面図及び断面図（S=1/30）



第５図　慈尊院Ⅱ遺跡 14 トレンチオルソ図（S=1/40）

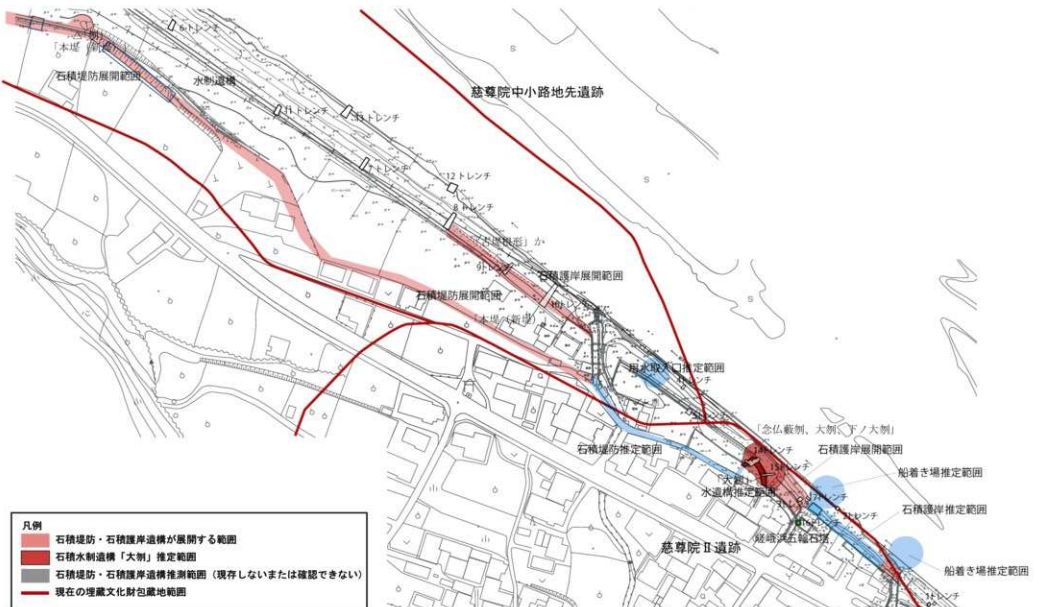

第６図　慈尊院中小路地先遺跡、慈尊院Ⅱ遺跡　近世堤防復元図　(S=1/1800)

15　新堂遺跡　　（調査件名：20 － 94 － 64）

種　別：確認調査　　遺　構：土坑、ピット

所在地：有田市新堂字笹山谷地内　　遺　物：土師器、瓦器、陶器、磁器

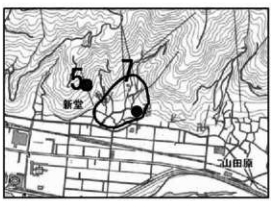

遺跡位置図（1/20000）

調査位置図（1/2500）

1．調査の経緯

国土交通省近畿地方整備局和歌山河川国道事務所により一般国道42号有田海南道路建設事業が計画され、事業予定地の一部が周知の埋蔵文化財包蔵地である「新堂遺跡（7）」に該当した。このため該当する工事については、文化財保護法第94条第1項の規定に基づく通知がおこなわれ、一般国道42号有田海南道路建設事業に伴う新堂遺跡試掘確認調査として調査を実施した。

調査対象地は有田川右岸の丘陵斜面に位置する。現況は住宅地であり、水害の影響を受けにくい安定した立地であったと考えられる。これまでに弥生土器片が採取されており、遺物散布地として知られている。

2．調査結果

（1）調査方法と基本層序

確認調査は、幅1.5～2.2m、長さ2.6～5.8mのトレンチを地形に合わせて6箇所設定した。発掘は重機により表土及び包含層、人力により包含層を掘削し、各遺構面にて精査を行った。

基本層序は次の5つの層に大別した。第0層：黄灰色～暗灰黄色、オリーブ褐色を呈する細砂層からなる近現代盛土である。斜面地に盛土し、宅地を造成する。第1層：灰黄色～浅黄色、にぶい黄色を呈する細砂～シルト層で、鉄分を多く含む。近現代の水田耕作土、床土である。6トレンチでは柑橘類造成時の盛り土が行われており、砂礫層が堆積する。第2層：オリーブ褐色、黄褐色のシルト層からなり、焼土等を含む。近世の盛土と考えられる。1トレンチ、2トレンチで確認した。第3層：暗灰黄色～黄灰色を呈し、礫を多く含む。土師器、須恵器、瓦器を含む中世の遺物包含層である。第4層：灰オリーブ色～黄褐色を呈するシルト層からなり、直径1～10cmの礫を多く含む。無遺物層であり、調査地における基盤層と考えられる。第3層とほぼ同系色のため、第4層上面をわずかに掘り下げた段階で遺構を検出した。

（2）調査結果

1トレンチ　調査対象地の南、埋蔵文化財包蔵地の範囲外に設定したトレンチである。堆積土層

は第０層～第４層が堆積する。第１層は水田耕作土であり、第２層は盛土である。第３層からは土師器片が出土しており遺物包含層を形成する。第１層以下は北から南にかけて緩やかな傾斜が認められる。

第３層、第４層上面で遺構検出を行ったが、遺構等は検出されなかった。第４層上面では不整形の落ち込みを検出しているが、掘形が不明瞭であり、埋土も浅いため遺構と判断できなかった。

２トレンチ　１トレンチの北、宅地跡に設定したトレンチである。堆積土層は第０層及び第２層～第４層が堆積する。第３層及び第４層上面は、北から南にかけて緩やかな傾斜が存在する。第３層からは土師器が出土している。第４層上面では黄灰色シルトの埋土からなるピット及び小穴を６基検出した。半裁を行ったところ埋土は一定の厚みを有し、土師器片も出土していることから遺構と判断される。

３トレンチ　２トレンチの東に設定したトレンチである。堆積土層は第０層～第４層が堆積する。第３層が厚く堆積するが遺物は少ない。第３層からは土師器、瓦器片が出土した。トレンチ中央部では遺物の出土が顕著である。第４層上面では、トレンチ東側でピット２基を検出した。

４トレンチ　３トレンチの北、石垣を隔てて一段高い造成地に設定したトレンチである。宅地造成に際して盛土が行われており、約１ｍ程度の第０層の堆積が確認できる。第０層以下、第１層及び第３層、第４層を確認した。第４層は３トレンチで検出した第４層上面の延長となり緩やかな傾斜を有する。遺構検出は第４層上面で行い、西壁付近で土坑及びピットを３基検出した。遺構１はトレンチ南で検出した土坑であり、埋土からは円礫、土師器が出土している。遺構１及び遺構２については、深さ０.２～０.３ｍを測り、埋土は黄灰色シルトからなる。

５トレンチ　４トレンチと同じ造成地の北西付近に設定したトレンチである。トレンチ北側の上層は宅地の玄関土間が確認され、第４層上面付近まで撹乱が及ぶ。第４層は礫が多く混じり、第３層との区分は礫の多少により判断した。トレンチ南側では土層断面の精査によりピットを確認している。

６トレンチ　５トレンチの北丘陵斜面上に設定した。丘陵斜面は柑橘畑となっており、石垣を築くことにより段を造成する。掘削を行ったところ柑橘畑の耕作土である第０層、造成土である第１層が厚く堆積する。第１層からは近世～近代の陶器、磁器が出土している。第１層途中で焼土を充填したピットを検出したが、耕作に伴うものと考えられる。第４層上面で遺構検出を行ったが、遺構は確認されず、上面についても削平などが行われている可能性が高い。

３．まとめ

新堂遺跡において試掘確認調査を実施した結果、２トレンチ～５トレンチで埋蔵文化財の展開を確認した。これらのトレンチではピットを検出しており、出土遺物から古墳時代から中世の所産と判断される。また、現況では盛土によって宅地を造成しているが、遺構検出を行った第４層上面は緩やかな傾斜を有している。このことから、北から南へと緩やかな傾斜を持つ微高地上に集落等が築かれた可能性が高い。一方、１トレンチ及び６トレンチでは埋蔵文化財は展開しなかった。１トレンチは有田川の氾濫原に近く埋蔵文化財の展開が希薄となるとともに、６トレンチでは柑橘畑の開墾により改変がなされていると判断される。

また、試掘調査において埋蔵文化財の展開が確認された範囲については、文化財保護法第 95 条、和歌山県文化財保護条例第 27 条及び同施行規則第 16 条第５項の規定に基づき、周知の埋蔵文化財包蔵地の範囲変更を行った。

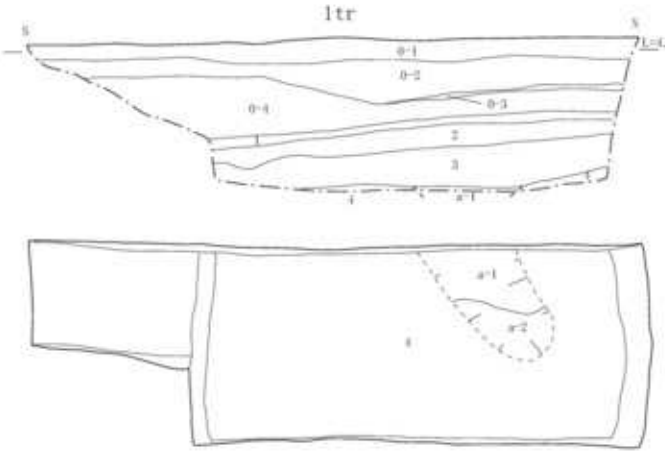

0-1. 2.5Y4/2暗灰黄　細砂
0-2. 2.5Y6/4にぶい黄　細砂　堅くしまる
0-3. 2.5Y7/2灰黄　細砂
0-4. 2.5Y4/3オリーブ褐　粗砂
1.　2.5Y6/2灰黄　シルト　鉄分含む　水田耕作土
2.　2.5Y5/6黄褐　シルト
　　φ1～10cmの礫多く含む　近世遺物含む
3.　2.5Y5/1黄灰　シルト
　　φ1～20cmの礫多く含む　土師器・中世遺物含む
4.　5Y5/2灰オリーブ　シルト
　　φ1～10cm礫多く含む
a-1. 2.5Y5/1黄灰　細砂　焼土含む
　　（輪郭不明瞭、遺構ではないか？）
a-2. 2.5Y6/1黄灰　シルト　土師器含む
　　（輪郭不明瞭、遺構ではないか？）

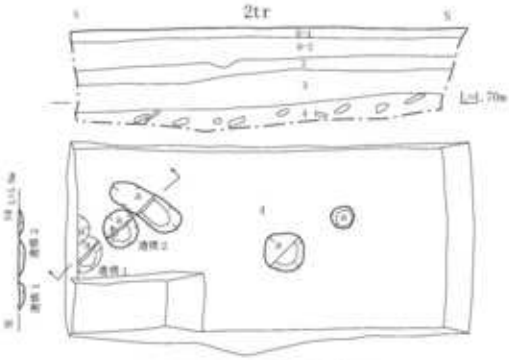

0-1. 2.5Y5/2暗灰黄細砂　上面砕石3cm
0-2. 2.5Y6/3にぶい黄　細砂　盛土
2.　2.5Y4/3オリーブ褐　細砂　焼土辺含む
3.　2.5Y4/2暗灰黄　細砂　炭化物、土師器混じる
4.　2.5Y5/3黄褐　シルト　φ5～15cmの礫を多く含む
a. 2.5Y4/1黄灰　シルト

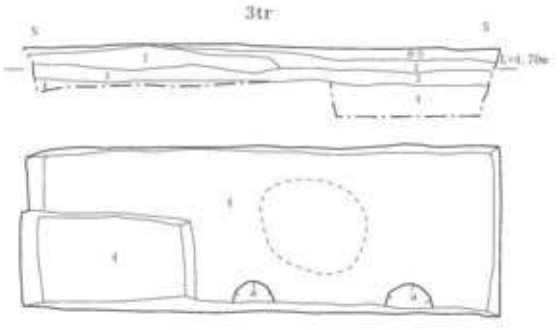

0-1. 2.5Y5/2暗灰黄細砂　上面砕石3cm
0-2. 2.5Y6/3にぶい黄　細砂　盛土
2.　2.5Y4/3オリーブ褐　細砂　焼土辺含む
3.　2.5Y4/2暗灰黄　細砂　炭化物、土師器混じる
4.　2.5Y5/3黄褐　シルト　φ5～15cmの礫を多く含む
a. 2.5Y4/1黄灰　シルト

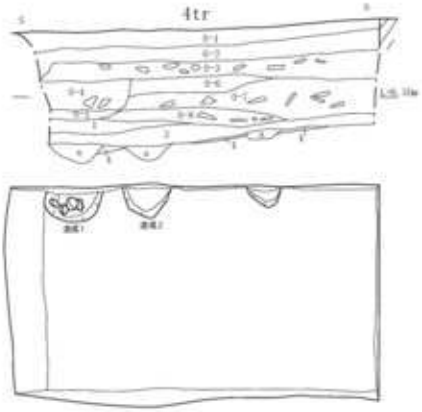

0-1. 2.5Y6/1黄灰　粗砂～砂礫　砕石
0-2. 2.5Y5/3黄褐　細砂
0-3. 2.5Y5/3黄褐砂　細砂
0-4. 2.5Y4/3オリーブ褐　シルト～砂礫
　　φ1～2cmの礫を多く含む
0-5. 2.5Y4/2暗灰黄　細砂
0-6. 2.5Y6/3にぶい黄　細砂
0-7. 2.5Y5/3黄褐　シルト　φ10～20cmの礫を多く含む
0-8. 2.5Y5/2暗灰黄　シルト～砂礫
　　φ10～20cmの礫を多く含む
1.　2.5Y6/2 灰黄　シルト
3.　2.5Y4/2暗灰黄　シルト　φ1～5cmの礫を多く含む
　　焼土、土器を含む（弥生～中世）
4.　2.5Y5/3黄褐　シルト　φ1～20cmの礫を多く含む
a.　2.5Y4/1黄灰　シルト　焼土、土器片多く含む

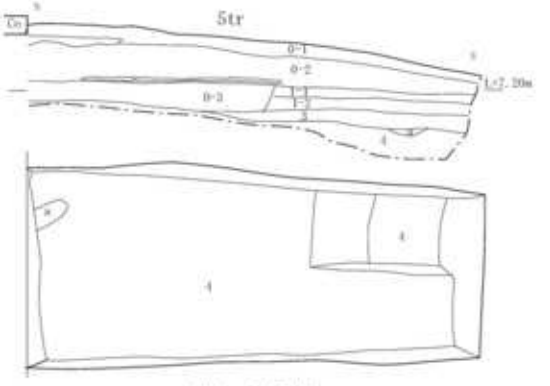

（土層：4trと同じ）
1-2. 2.5Y7/4浅黄　シルト　炭、φ1～5cmの礫を含む

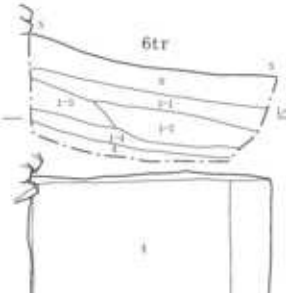

0. 2.5Y5/2暗灰黄　細砂
1-1. 2.5Y6/3にぶい黄　細砂
　　φ1～3cmの礫を含む　近世造成土
1-2. 2.5Y7/3浅黄　細砂
　　φ1～5cmの礫を多く含む
1-3. 2.5Y6/2灰黄　細砂～砂礫　5～10cmの礫を多く含む
1-4. 2.5Y6/4にぶい黄　細砂　1～5cmの礫を含む
4.　2.5Y5/6黄褐　細砂～砂礫　1～10cmの礫を多く含む
　　地山

新堂遺跡　平面図及び断面図（S=1/80）

16　上中野Ⅱ遺跡　　（調査件名：20 － 93 － 185）

種　別：工事立会　　遺　構：なし

所在地：有田郡広川町上中野地内　　遺　物：なし

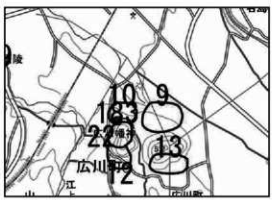

遺跡位置図

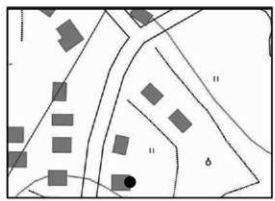

調査位置図

1．調査の経緯

個人住宅新築工事が計画され、工事予定地が周知の埋蔵文化財包蔵地「上中野Ⅱ遺跡（10）」に該当していたことから、住宅基礎及び浄化槽埋設部分を調査対象として工事立会を実施した。

2．現況と既往の調査

上中野Ⅱ遺跡は、上中野台地の北端、廣八幡宮の北側に位置し、縄文時代から古墳時代の散布地として埋蔵文化財包蔵地に認定されている。昭和47年に行われた分布調査では、縄文時代と弥生時代の石鏃、須恵器片、サヌカイト片の出土が報告されている（昭和47年「埋蔵文化財包蔵地調査カード」）。これまで発掘調査は行われておらず、当該地における埋蔵文化財の様相は不明であることから、工事立会を実施する必要があった。今回の調査対象箇所の現況は、空閑地である。

3．調査成果

住宅基礎部分　堆積土層は第1層、第2層に分層でき、第2層でコンクリート片を確認したことから、第1・2層は現代の盛土と判断した。施工深度となるGL-24cmまで掘削したが、遺構・遺物ともにみられなかった。

浄化槽埋設部分　GL-72cmから施工深度であるGL-1.6mにかけてレキを多量に含む土層を確認した。また、その土層の掘削中に水が湧き出てきたため、これらの状況から、当該地には過去に河川が流れており、後に埋め立てられた可能性が考えられる。遺構・遺物ともに確認されなかった。

17　中村遺跡　　（調査件名：19 － 94 － 54）

種　別：工事立会　　遺　構：なし

所在地：御坊市塩屋町北塩屋地内　　遺　物：なし

遺跡位置図

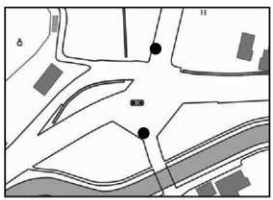

調査位置図

農業用配水管の設置工事に伴う立会を行った。今年度の施工箇所は交差点部分であり、立会の対象範囲は発進部分と到達部分の立坑部分である。いずれの箇所においても、アスファルトの下には道路造成に伴う盛土が 1.6 ～ 1.8m の厚さでみられ、その下には河川に由来する自然堆積層と考えられる土層の堆積を確認した。遺構・遺物は検出されなかった。そのため、今回の工事で埋蔵文化財に与える影響はないと考えられることから、残りの工事は慎重工事の取扱いとした。

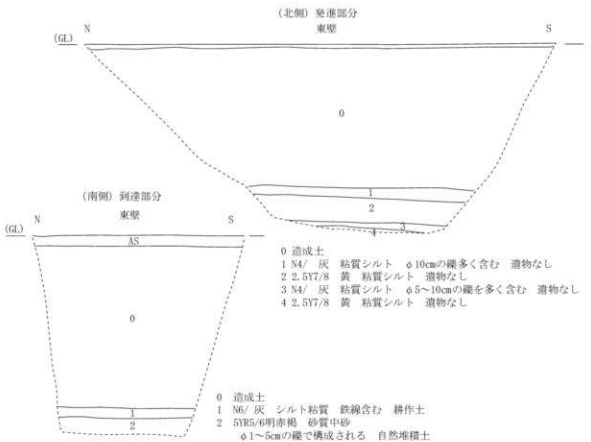

中村遺跡　土層断面図（S=1/40）

18　加尾古墳群　　（調査件名：20 － 94 － 9）

種　別：確認調査　　遺　構：なし

所在地：御坊市名田町野島 326 地先　　遺　物：なし

遺跡位置図

1．調査の経緯

和歌山県により御坊警察署名田駐在所新築工事が計画され、事業予定地が周知の埋蔵文化財包蔵地「加尾古墳群（61）」に該当した。そのため、御坊警察署名田駐在所新築工事に伴う加尾古墳群確認調査として実施した。

2．現況と既往の調査

加尾古墳群は御坊市名田町加尾に位置する丘陵の裾部に展開する古墳群である。一帯は過去に大きく開発されているが、地下に埋没古墳が点在している可能性がある。今回の工事は交番の建替であり、埋蔵文化財の展開を確認しておく必要があったことから確認調査を実施することとなった。

3．調査結果

対象地の中央付近にトレンチを設定した。掘削を行った結果、造成土である第０層が 75cm 堆積していた。第０層の下には旧表土とみられる第１層が約 30cm 堆積しており、現代の瓦や陶磁器を含んでいた。第１層の下においては明黄褐色を呈し、角礫を多く含む第２層を確認し、精査を行ったところ、第１層上から掘りこまれた撹乱を確認したのみである。第２層は地山と考えられ、過去の開発の際に大規模に削平されたと考えられる。そのため、今回の調査対象地に埋蔵文化財が展開する可能性は低いと判断される。

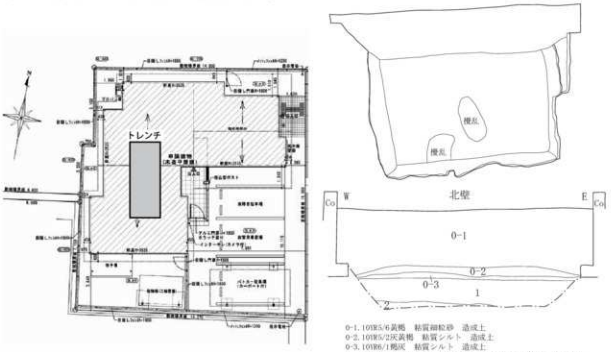

加尾古墳群　トレンチ位置図ならびに平面図及び断面図（S=1/40）

19　湯川氏館跡、小松原Ⅱ遺跡　　（調査件名：20 － 94 － 47）

種　別：工事立会　　遺　構：なし

所在地：御坊市湯川町小松原 43 － 1　　遺　物：陶磁器、瓦

遺跡位置図

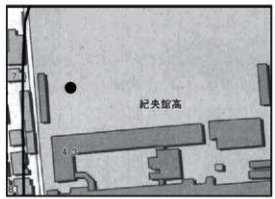

調査位置図

1．調査の経緯

和歌山県によって周知の埋蔵文化財包蔵地である「小松原Ⅱ遺跡（24）湯川氏館跡（25）」において県立紀央館高等学校グラウンド整備が計画され、シェルター２箇所の基礎について工事立会を実施することとなった。

2．調査結果

掘削の結果、地表下 1m まで近現代の盛土が検出され、その下層に旧耕作土（1 層）が堆積していた。掘削深度は、1 層の範囲内におさまることから、慎重工事を指示した。

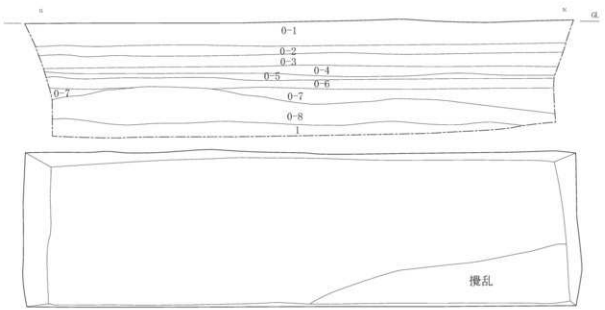

0-1. 2. 5Y5/3黄褐　粗砂　近現代盛土
0-2. 2. 5Y7/1灰白　粗砂～砂石　近現代盛土
0-3. 2. 5Y明黄褐　シルト　近現代盛土
0-4. 2. 5Y6/1黄灰　シルト　近現代盛土
0-5. 2. 5Y6/8黄　中粘砂　近現代盛土
0-6. 2. 5Y5/2暗灰黄　シルト　近現代盛土
0-7. 5Y5/1灰　シルト　近現代盛土
0-8. 2. 5Y6/4にぶい黄　シルト～細砂　近現代盛土
1．7. 5Y6/1灰　細砂～中粘砂　近現代盛土
　近世遺物含む　旧耕作土

湯川氏館跡、小松原Ⅱ遺跡　土層断面図（S=1/20）

20　小野田井遺跡　　（調査件名：20－94－10）

種　別：確認調査　　遺　構：なし

所在地：日高郡日高川町船津地内　　遺　物：なし

1．調査の経緯

日高川町により町道大又岡本線改良工事が計画され、工事予定地が周知の埋蔵文化財包蔵地「小野田井遺跡（7）」に該当していたことから、町道大又岡本線改良工事に伴う小野田井遺跡第３次確認調査として実施した。

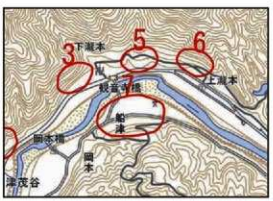

遺跡位置図（1/20000）

2．現況と既往の調査

小野田井遺跡は日高川が中流域において大きく蛇行を繰り返す地点にあり、川にむかって北側に張り出した丘陵部と河岸段丘が埋蔵文化財包蔵地になっている。遺跡範囲の北側は、小学校の校舎とグラウンドの建設時に大きく改変がなされている。昭和47年に行われた分布調査では、現在小学校校舎がある場所にあった水田からサヌカイトや縄文土器が表採されている（昭和47年「埋蔵文化財包蔵地調査カード」）。平成30年度に今回の工事箇所の南東側における拡幅に際して、事前の確認調査を行い、過去における水田及び道路造成の際に大規模に地山面が削平されている状況を確認している。また、令和元年度に今回の工事箇所の南西側における拡幅に際して、事前の確認調査を行い、過去に耕作地造成の際に大規模に地山面が削平されている状況を確認している。今回の調査対象箇所の現況は、小学校と道路の間に設置された擁壁の上部にある緩斜面となっていた。

3．調査成果

（1）調査方法

確認調査は、幅1.3～1.7m、長さ3～4mのトレンチを２箇所設定して行った。発掘は機械により行い、各層上面で人力による精査を行い、遺構・遺物が確認されなかった場合は機械にて

トレンチ配置図（下が北）

掘り下げを行った。

（2）基本層序

基本層序は次の４層に大別した。

第０層：擁壁設置等に伴う近年の造成土

第１層：黄褐色～暗灰黄色～オリーブ褐色を呈する層であり、昭和期の水田造成の際に盛土されたものと考えられる。２トレンチにおいてのみ認められる。

第２層：黄褐色を呈し、円礫で構成される層である。水分を多く含み、河床部分と考えられる。２トレンチにおいてのみ認められる。

第３層：黄褐色を呈するしまりの強い層であり、地山と考えられる。１トレンチにおいてのみ認められる。

（3）調査結果

１トレンチ　調査対象地の東端に設定した。掘削の結果、現地表面から 1.5m の深さまで現代のコンクリートブロック等を含む造成土が厚く堆積していた。なお、壁面の崩壊を考慮し、深さ 80cm 以下はトレンチの西側において下層確認を行った。その結果、第０層の下において、地山と考えられる第３層を検出したが、土層断面の検討から、第３層は旧地形から平らに削られていることが確認されたため、擁壁設置工事の際に地山が削平されていると考えられる。遺構・遺物は検出されなかった。

２トレンチ　調査対象地の西側に設定した。掘削の結果、アスファルトの下において第０層を確認し、その下には第１層がみられた。現地表面から 1.6m の深さにおいて、円礫で構成される第２層を確認した。水分を多く含んでおり、かつての小河川の河床と考えられる。遺構・遺物は検出されなかった。

４．まとめ

小野田井遺跡において第３次確認調査を実施した結果、１・２トレンチともに、擁壁設置工事等により旧地形が大規模に改変されていることが分かった。また、遺構・遺物はみられず、今回の調査地は埋蔵文化財が展開する可能性は低いと判断される。

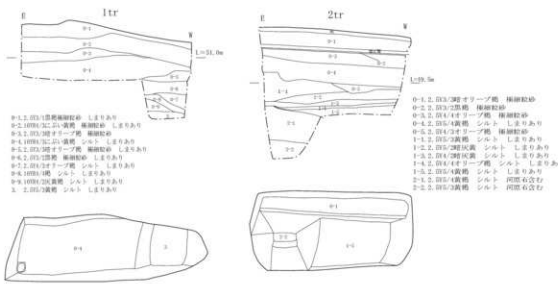

小野田井遺跡　平面図及び断面図（S=1/80）

21　前田遺跡　　（調査件名：20 － 94 － 11）

種　別：確認調査　　遺　構：なし

所在地：日高郡日高川町佐井地内　　遺　物：なし

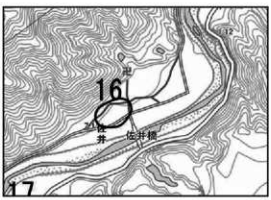

遺跡位置図（1/20000）

１．調査の経緯

日高川町により町道大又岡本線改良工事が計画され、工事予定地が周知の埋蔵文化財包蔵地「前田遺跡（16）」に該当していたことから、町道大又岡本線改良工事に伴う前田遺跡確認調査として実施した。

２．現況と既往の調査

日高川が中流域において大きく蛇行を繰り返す地点にあり、川の北側の河岸段丘の一部が埋蔵文化財包蔵地となっている。昭和 47 年に行われた分布調査では、昭和 28 年７月 18 日の日高川水害の際に、水田から石鏃や石匙、縄文時代後期～晩期の土器が露出したとの報告がされている（昭和 47 年「埋蔵文化財包蔵地調査カード」）。これまで発掘調査は行われておらず、当該地における埋蔵文化財の様相は不明であることから、事前に確認調査を実施する必要があった。今回の調査対象箇所の現況は、耕作地あるいは空閑地である。

３．調査成果

（１）調査方法

確認調査は、幅 1.2 ～ 1.7 m、長さ 2.1 ～ 3.3 mのトレンチを６箇所設定して行った。発掘は機械により行い、各層上面で人力による精査を行い、遺構・遺物が確認されなかった場合は機械にて掘り下げを行った。

（２）基本層序

基本層序は次の６層に大別した。第０層：造成土。第１層：耕作土。第２層：黄灰色～暗灰黄色、灰黄褐色～黄褐色を呈する極細粒砂～シルト層であり、旧耕作土及びそれに伴う床土と考えられる。１～５トレンチにおいて認められる。第３層：灰黄褐色～にぶい黄褐色を呈する極細粒砂、シルト層であり、湿地や旧河川、旧河道の埋立土あるいは第２層以前の耕作土と考えられる。３・４・６トレンチにおいて認められる。なお、４トレンチについては噴砂の痕跡が認められる。第４層：黒褐色～黄灰色を呈するしまりの強いシルト層であり、自然堆積層と考えられる。６トレンチにおいてのみ認められる。第５層：褐色を呈し、円礫で構成されるシルト層であり、旧河川

トレンチ配置図

の河床と考えられる。２トレンチにおいてのみ認められる。

（３）調査結果

１・５トレンチ　造成土（第０層）が厚く堆積し、旧耕作土と考えられる第２層がみられた。確認できた範囲において遺構・遺物は認められなかった。

２～４トレンチ　堆積土層は第１層～第３層であり、２トレンチにおいてのみ第５層が認められた。耕作土である第１層の下において第２層がみられ、第３層と続く。２トレンチについては、第３層の下で旧河川の河床と考えられる第５層を確認した。いずれも遺構・遺物は認められなかった。４トレンチでは、第３－８層から第２－２層にわたって噴砂の痕跡がみられたことから、当該地付近において地震が発生し、液状化が生じていたことがうかがえる。液状化が発生しやすい場所としては、埋立地や干拓地といった地下水位が高く、緩く堆積した地盤であるため、第３層は湿地や河川、河道を埋め立てた土層、あるいは２・３トレンチと同様に第２層以前の耕作土である可能性も考えられる。なお、２トレンチで確認された第３層は、４トレンチにて確認された噴砂の痕跡がある土層と類似していることから、旧耕作地造成時の河川の埋立土である可能性が考えられる。あるいは、昭和28年に発生した日高川水害により佐井の水田は耕土が全て流出し、赤土の田圃跡のみが残っていた（中津村史編纂委員会1996『中津村史』通史編）との記録があるため、第３層は昭和以前の耕作土であった可能性も考えられる。また、土層断面の検討から、第２－３層及び第３－１層上面から掘り込みが認められるが、これらは暗渠の痕跡と考えられる。

６トレンチ　堆積土層は、第１層、第３層及び第４層が認められた。第１層の下において、湿地の埋立土と考えられる第３層がみられた。その下には湿地の自然堆積層と考えられる第４層がみられた。６トレンチ周辺は調査開始前から水が地表面に残存しており、第４層掘削時には湧水が確認されたことから、地下水位が高い湿潤な土地であることが分かる。遺構・遺物は確認されなかった。

4. まとめ

前田遺跡において確認調査を実施した結果、１・５トレンチについては、現代における盛土が造成されていたが、２～４・６トレンチについては、旧河川の河床や、地震に伴って生じた噴砂の痕跡、自然堆積層を確認した。そのため、今回の道路拡幅工事部分については、かつては河川が流れ、湿地であった可能性が考えられる。また、中世以前に遡る遺構・遺物はみられず、今回の調査地は埋蔵文化財が展開する可能性は低いと判断される。

前田遺跡平面図及び断面図（S=1/40）

22　法徳寺遺跡　　（調査件名：19 － 93 － 589）

種　別：工事立会　　遺　構：なし

所在地：日高郡日高川町土生地内　　遺　物：磁器

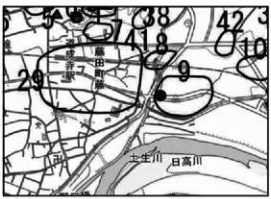

遺跡位置図（1/20000）

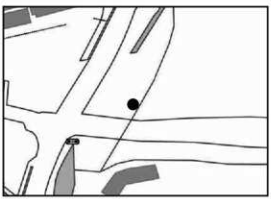

調査位置図（1/2500）

23　土生 A 遺跡　　（調査件名：20 － 93 － 158）

種　別：工事立会　　遺　構：ピット、土坑、鋤溝

所在地：日高郡日高川町土生地内　　遺　物：弥生土器、須恵器、土師器、瓦器
瓦質土器、瓦、青磁、染付、磁器、
陶器、貝

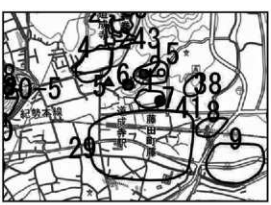

遺跡位置図（1/20000）

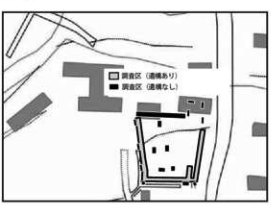

調査位置図（1/2500）

調査成果

介護老人保健施設新築に伴い工事立会を実施した。擁壁設置、抜根工事、耕作土鋤取り、標石撤去、石垣取壊し及び建物基礎部分を調査対象とした。擁壁設置部分以外における立会では、土師器片の出土を確認したのみであり、遺構は確認されなかった。

擁壁設置部分における基本層序は、第１層:現代耕作土、第２層:旧耕作土、第３層:遺物包含層、第４層:地山であり、場所によって各層は細分可能である。第２層上面では鋤溝が、第４層上面では、ピットや土坑が多数検出された。第２層上面での精査時には、青磁や陶器などが出土したことから、鋤溝は近世の遺構であり、第２層は近世の遺構面であると考えられる。また、第４層で検出されたピットなどは、埋土から土師器が出土したため、中世の遺構であり、第４層は中世の遺構面である可能性がある。擁壁の施工深度に達するまでに遺構面が確認されたため、事業者と協議を行っ

たところ、設計変更がなされ、大部分が遺構面上に施工深度が収まる計画となった。一方、調査区内における地山面のレベルが、北東が最も高く、南西が最も低かったため、旧地形が北東から南西に向けて下がっている様子が確認された。

東側擁壁部

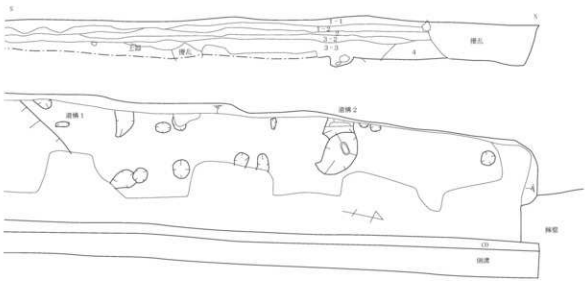

南側擁壁部

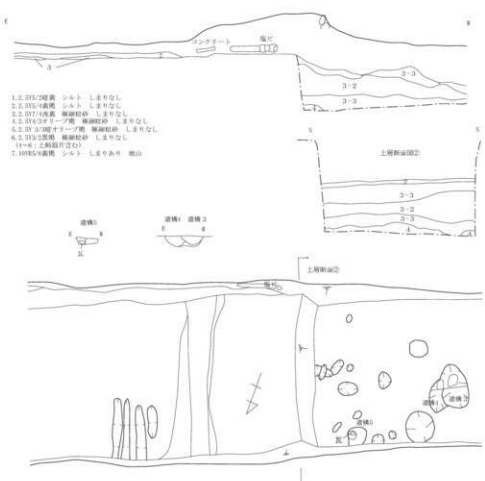

土生A遺跡　平面図及び断面図（S=1/50）

24・25　天路山城跡　　（調査件名：20 － 94 － 39）

種　別：確認調査、工事立会　　**遺　構**：なし

所在地：日高郡日高町比井地内　　**遺　物**：陶器、土師器、瓦、染付

1．調査の経緯と現況と既往の調査

日高町により比井漁港集落道路改良工事が計画され、その建設予定地が周知の埋蔵文化財包蔵地である天路山城跡に該当した。このうち避難路設置工事範囲について、文化財保護法第 94 条第 1 項に基づく通知の提出があり、比井漁港集落道路改良工事に伴う第 2 次天路山城跡確認調査として実施した。また、「土居」西側斜面における法面成形範囲については、確認調査の実施が困難であることから工事立会を行った。このため工事立会の記録についても併せて報告する。

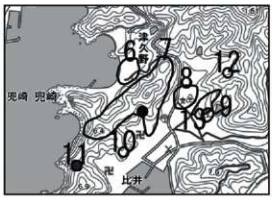

遺跡位置図（1/20000）

天路山城跡は日高町比井に所在し、比井城とも呼ばれる。紀伊水道のリアス式海岸に面し、比井湊及び津久野湊を見下ろす位置にあり、紀伊水道を航行する船舶を把握することができる。城跡は標高約 70 m の山頂に位置する主郭部を中心とし、南北の尾根に曲輪が階段状に築かれた大規模な山城で、土塁や石積みなどが良好に残されている。また居住空間とされる「土居」と呼ばれる平坦地が曲輪の南に存在し、土居と曲輪が一体となった根小屋式の城館跡を形成する。

令和元年度には、比井漁港集落道路改良工事に伴う第 1 次天路山城跡試掘確認調査を実施した。その結果、埋蔵文化財が展開する範囲における現状保存が困難な範囲について、記録保存目的の発掘調査として天路山城跡本発掘調査を公益財団法人和歌山県文化財センターが実施している。

2．調査成果

基本層序　基本層序は、次の 4 つの層に大別した。第 1 層：現代の表土である。第 2 層：にぶい黄色を呈する細砂層で、明黄褐色の風化礫を多く含む。近代以降の造成土と考えられる。第 3 層：にぶい黄色、明黄褐色～灰黄色を呈し、直径 1 ～ 3 cm大の礫を含む細砂層である。中世～近世の陶磁器などの遺物を含み、締まりがない。近世以降の造成土と考えられる。第 4 層：明黄褐色を呈する岩盤層であり、一部風化し明黄褐色の細砂層となる。1 トレンチにおいては堆積土層の違いにより灰オリーブ色を呈する。

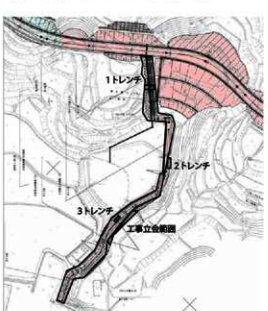

天路山城跡　トレンチ配置図

確認調査 1～3 トレンチ　「土居」の西側の谷筋付近のうち、避難路設置部分にトレンチを設定した。調査地の斜面は近年まで柑橘畑となっており、丘陵斜面を造成し農地及び里道としなっていた。

1 トレンチは谷筋の上部東斜面に設定した。近年

まで柑橘畑となっており、その通路部分に該当する。掘削を行ったところ、表土下で岩盤層である第4層を検出した。遺物等の出土は認められず、すでに開墾に伴い削平されているものとみられる。2トレンチは谷筋西側、ため池の北東付近に設定した。人力掘削により掘り下げたところ、第4層の上面で土坑状の掘形を確認した。掘削を行ったところ、鉄線等の出土が確認され、近現代の撹乱であることが判明した。3トレンチは2トレンチの南に設定した。現状ではため池に至る里道となっており、発掘調査においても里道造成時の盛土である第2層が確認された。第2層について第4層上面まで掘り下げたところ、ガラス瓶、近世染付、陶器が出土した。これ以外の遺構及び遺物は確認されなかった。

工事立会　「土居」西側の斜面について法面成形が行われるため、工事立会を実施した。掘削は施工深度までを対象とし、精査後、記録を作成した。堆積土層は第1層～第3層が堆積し、調査地における地山層である第4層は確認されなかった。第3層は斜面に向かって斜めに堆積し、柑橘畑造成時の盛土と考えられる。第3層からは16世紀前半の染付皿、中世の国産陶器、近代の染付、ガラス瓶が出土している。既往の発掘調査においても、「土居」の斜面付近では農地造成に伴う造成土が確認されており、同様の調査成果が得られた。「土居」の屋敷地については、今回の調査地のさらに北側の石造物が存在する付近に該当すると考えられる。

天路山城跡　第1トレンチ遠景

第1次確認調査時　天路山城跡　土居　遠景

26　日ノ崎狼煙場跡　（調査件名：19－93－561）

種　別：工事立会　　遺　構：なし

所在地：日高郡日高町阿尾地内　　遺　物：なし

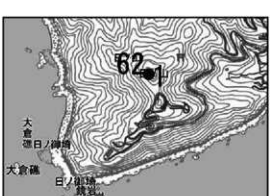

遺跡位置図

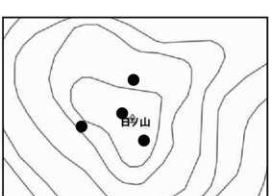

調査位置図

27　小浦Ⅰ遺跡、小浦Ⅱ遺跡、小浦城跡　　（調査件名：－）

種　別：確認調査　　遺　構：土坑、落ち込み、溝、ピット

所在地：日高郡日高町小浦地内　　遺　物：弥生土器、土師器、須恵器、黒色土器、瓦器、石器

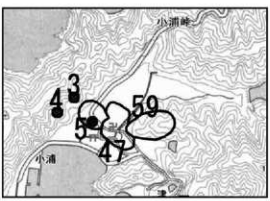

遺跡位置図（1/20000）

1．調査の経緯と既往の調査

和歌山県により中山間総合整備事業小浦地区ほ場整備事業が計画され、事業予定地の一部が周知の埋蔵文化財包蔵地である「小浦Ⅰ遺跡（5）」、「小浦Ⅱ遺跡（47）」及び「小浦城跡（59）」に該当した。このため該当する範囲での工事の計画に際して、関係部局で事前協議を行い、事前に確認調査を実施し、その取扱いと埋蔵文化財の保護に必要な埋蔵文化財の情報を得ることになり、中山間総合整備事業小浦地区ほ場整備事業に伴う小浦Ⅰ遺跡、小浦Ⅱ遺跡及び小浦城跡確認調査を実施した。

調査対象地は小浦湾に面する砂堆の後背低地から、丘陵裾の平野に位置する（第1図）。現況は丘陵斜面から後背低地に向かう緩やかな斜面に耕作地を形成しており、平野の奥の丘陵上にある大船河池から灌漑する。これまでに小浦Ⅰ遺跡及び小浦Ⅱ遺跡は財団法人和歌山県文化財研究会によって県道拡幅に伴う記録保存目的の発掘調査が実施されており、土壙墓、溝、自然流路などが検出されている。また遺物は、弥生時代後期から古墳時代初頭、鎌倉時代の時期のものが確認されている。

小浦Ⅰ遺跡、小浦Ⅱ遺跡、小浦城跡　トレンチ配置図

２．調査結果

（１）調査方法と基本層序

確認調査は、幅 2.0 ～ 2.2 m、長さ 3.0 ～ 6.2 mのトレンチを 11 箇所設定した。基本層序は次の 10 層に大別し、枝番により細分した。第０層：暗灰黄色、黄褐色、明黄褐色細砂からなる盛土である。10 トレンチにおいてのみ存在し、水田耕作土上に盛土される。第１層：灰色～暗灰黄色を呈するシルト層からなる水田耕作土である。第２層：灰黄色～明黄褐色を呈する細砂～シルト層で、鉄分を多く含む。近現代の水田耕作土、床土である。第３層：灰色～灰黄色のシルト層からなり、マンガン粒及び中世並びに近世の遺物を含む。中世以降の水田耕作土と考えられ、灰色シルトと灰黄色シルトが互層に堆積する。第４層:灰白色～浅黄色を呈するシルト層であり、鉄分、マンガン粒を含む。土師器、須恵器、瓦器を含む中世の水田耕作土である。第５層：明黄褐色を呈するシルト層からなり、灰白色シルトを含む。第５層上面で遺構面を形成する。無遺物層であり、調査地における基盤層と考えられる。第６層：灰黄色の細砂層からなる。マンガン、灰色シルトを含む。第７層：黄灰色の細砂層からなり、黄灰色のシルトブロックを含む。遺物等は含まず、１トレンチ及び４トレンチの調査対象地東にのみ堆積する。４トレンチでは風化礫を含み、上面で遺構面を形成する。第８層：黄灰色～灰色粗砂からなり、直径１～ 20 cmを含む礫層である。２トレンチ、３トレンチ、５トレンチ、６トレンチの砂堆北の後背低地に堆積する。第９層:灰色を呈する粗砂～砂礫層である。自然堆積層と考えられ、津波堆積物の可能性もある。１トレンチ及び２トレンチの下層で確認した。

（２）調査結果

１トレンチ　堆積土層は第１層～第７層及び第９層が堆積する。第１層は水田耕作土となり、第３層及び第４層は中世から近世の水田耕作土である。第３層及び第４層からは土師器、瓦器が出土しており遺物包含層を形成する。第４層上面及び第５層上面で遺構検出を行ったが、遺構は確認できなかった。また、サブトレンチにおいて７層上面から切り込んだ遺構状の掘形を確認したが、輪郭が不明瞭でシルトブロックを双方で含むことから、堆積層の遷移として判断した。

２トレンチ　第８層上面で遺構検出したが、遺構、遺物は確認できなかった。後背低地にあたり中世以降に水田開発が行われたとみられる。

３トレンチ　堆積土層は第１層～第４層及び第８層が堆積する。第８層上面で遺構検出したが、遺構、遺物は確認できなかった。

４トレンチ　丘陵裾から平地にかけて存在する水田に設定したトレンチである。ほかのトレンチと異なり、耕作土直下に第７層が堆積する。第７層上面で溝及び土坑を検出した。これらの遺構に切られる形でトレンチ東に溝または落ち込みを確認している。遺物等の出土は認められないが、上面から中世の土師器及び瓦器が出土しており、中世以前の所産と判断できる。

５トレンチ　小浦Ⅱ遺跡の北、１トレンチの北東に設定したトレンチである。第３層からは土師器及び黒色土器が、第４層からは土師器、須恵器、弥生土器、石器、剥片等が出土した。第４層は多くの遺物を含む。第５層はトレンチ南北で異なり、トレンチ北ではマンガン及び礫を多く含む黄褐色細砂となる。遺構検出は第４層上面及び第４層上面で行い、第５層上面で遺構を検出した。トレンチ北半を中心に不整形な遺構掘形である遺構１を確認している。遺構１は、落ち込みまたは流路肩部の可能性がある。遺構１からは弥生時代後期から古墳時代の弥甕、高坏、磨石、剥片が出土している。遺構１と重複し、これより古い遺構２は溝状の遺構となる。

6トレンチ　小浦Ⅱ遺跡の中央、5トレンチの南に設定した。第8層上面で遺構検出したが、遺構、遺物は確認できなかった。2トレンチ及び3トレンチと同様の堆積を示し、砂堆背後の微低地の状況を示す。

7トレンチ　小浦城跡の西、丘陵裾の一段高い水田に設定した。堆積土層は第1層～第5層が堆積する。第3層からは土師器及び瓦器が、第4層からは弥生土器が出土した。第5層についてはシルト質を多く含み、粘性が強い。第5層上面では中世以降の耕作に伴う溝群を確認している。遺構、遺物は確認できなかった。

8トレンチ　小浦城跡の西、7トレンチの南に設定した。第3層からは土師器及び瓦器が、第4層からは古墳時代の土師器及び古代の黒色土器が出土した。第5層は、第7層よりも細砂質を多く含む。第4層上面及び第5層上面で遺構検出したが、遺構、遺物は確認できなかった。

9トレンチ　小浦Ⅱ遺跡の北、8トレンチの西に設定した。堆積土層は第1層～第5層及び第8層が堆積する。第5層上面及び第8層上面で遺構検出したところ、第5層上面でピット3基を検出した。第5層の状況から5トレンチの堆積状況に近いと考えられる。

10トレンチ　8トレンチの南に設定した。第5層上面で遺構検出したところ、土坑とピットを検出した。長楕円形の土坑である遺構1は長軸1．6m、短軸0．7mを呈する。埋土は灰黄色の細砂～シルトを呈し、礫をわずかに含む。遺物は確認できなかった。

11トレンチ　5トレンチにおいて埋蔵文化財の展開を確認したため、小浦Ⅱ遺跡の北に位置する遺跡範囲外に設定した。第4－2層上面及び第5層上面で遺構検出したところそれぞれで遺構を確認した。第4－2層上面では不整形なピットを検出している。耕作に伴う溝の一部と考えられる。遺構からの遺物の出土は認められず、中世以降のものと判断した。また、第5層上面では溝及び土坑を検出した。掘形は明瞭であり、5トレンチで検出した遺構と同様の埋土である。

3．まとめ

小浦Ⅰ遺跡、小浦Ⅱ遺跡及び小浦城跡において確認調査を実施した結果、4トレンチ、5トレンチ、9トレンチ、10トレンチ、11トレンチで埋蔵文化財の展開を確認した。これらのトレンチでは土坑、落ち込み、溝、ピットなどを検出しており、出土遺物から弥生時代後期から古墳時代初頭、中世前期の所産と判断される。なお、4トレンチの位置する小浦Ⅰ遺跡と、5トレンチ及び9トレンチ～11トレンチが位置する小浦Ⅱ遺跡では堆積状況が異なり、東西の丘陵裾にそれぞれ埋蔵文化財が展開する可能性が高い。

一方、1トレンチ～3トレンチ、6トレンチ～8トレンチでは埋蔵文化財は展開しなかった。2トレンチ、3トレンチ、6トレンチは第4層下面で第8層が堆積し、第5層が存在しない。このため、2トレンチ、3トレンチ、6トレンチを結んだ範囲よりも南には、砂堆の背後に後背低地が展開すると考えられる。また、第4層に含まれる遺物から、後背低地の開発は、中世以降と考えられる。

1tr

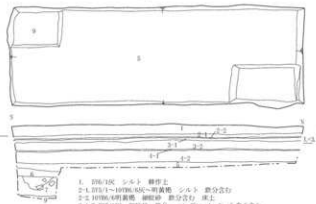

1. 5Y6/1SC シルト 耕作土
2-1. 5Y5/1～10Y6/6SC～明黄橙 シルト 鉄分含む
2-2. 10Y6/6明黄橙 細粒砂 鉄分含む 床土
3-1. 7.5Y5/1SC 細粒砂 鉄分、マンガンφ1～5cmを多く含む
3-2. 7.5Y6/1SC 細粒砂 鉄分含む
4-1. 7.5Y7/1SC白 シルト 鉄分、マンガン多く含む 中世瓦器、土師器出土
4-2. 7.5Y7/1SC白 シルト～細粒砂 鉄分含む
5. 2.5Y6/6明黄橙 細粒砂に2.5Y7/1SC白シルトが混じる
6. 2.5Y7/2SC黄 細粒砂 マンガン、シルト含む
7. 2.5Y6/1黄SC細粒砂 2.5Y5/1黄SC シルトブロックを含む
8. 5Y5/1SC 粗粒砂にφ10～15cmの礫を多量に含む

4tr

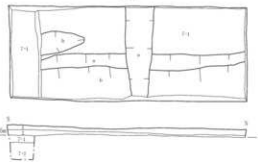

1・2：(=1tr)
7-1. 2.5Y5/1黄SC シルト φ1～3cmの風化礫含む 粘質あり
7-2. 2.5Y6/1黄SC シルト
a. 2.5Y7/1SC白 細砂
b. 2.5Y6/1黄SC シルト

5tr

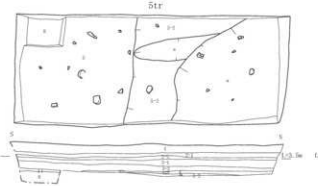

8tr

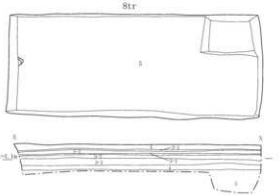

9tr

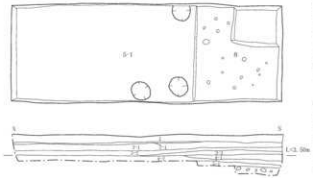

(5tr/8tr)
1. =1tr
2-1. =1tr
2-2. =1tr
3-1. =1tr
3-2. =1tr
4. 2.5Y7/6明黄橙 シルト 細砂黒、須恵器、土師器、弥生土器含む (弥生～中世)
5-1. 2.5Y6/6明黄橙 細砂 マンガン、φ5～10cmの礫を含む
5-2. 2.5Y6/6黄橙 細砂 マンガン、φ2～5cmの礫を含む
6. 2.5Y5/3黄橙 細砂 φ1～10cmの礫層
a. 5Y6/1SC白 中粒砂 シルト、土器含む

(9tr)
1. =1tr
2-1. =1tr
3-1. =1tr
3-2. =1tr
3-3. =1tr
4-1. 2.5Y7/1SC白 細砂～シルト 2.5Y6/6明黄橙細砂 マンガン
4-2. 2.5Y7/1SC白 細砂～シルト 2.5Y6/6明黄橙細砂
5-1. 2.5Y6/6明黄橙細砂 灰白シルト混じり
6. 2.5Y5/3黄橙シルト～細礫 φ10～15cmの礫を多く含む

10tr

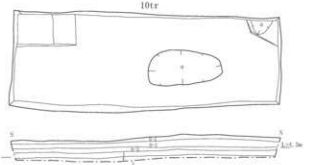

0-1. 2.5Y5/2暗灰黄 細砂 耕作土
0-2. 2.5Y5/3黄橙 細砂
0-3. 2.5Y7/6明黄橙 細砂
1. 5Y6/1SC シルト
4. 2.5Y6/6にぶい黄 細砂 暗灰黄シルト混
5. 2.5Y6/6明黄橙 シルト 灰白シルト、φ1～5cmの礫を多く含む
a. 2.5Y7/2SC黄 細砂 1～2cmの礫を含む

11tr

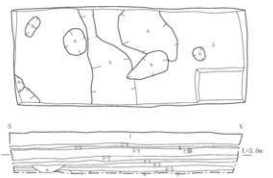

1/2-1/2-2/3-1/3-2. =1tr
4-1. 2.5Y7/6明黄橙 シルト
4-2. 5. =1tr
a. 5Y6/1SC白 シルト 粘性
b. 2.5Y6/1黄SC 細砂～シルト

28　荊木遺跡　（調査件名：20 － 93 － 311）

種　別：確認調査　　遺　構：土坑、ピット、鋤溝

所在地：日高郡日高町大字萩原字御子録地内　　遺　物：弥生土器、須恵器、土師器、土師質土器、陶器、磁器、瓦

1．調査の経緯

民間業者により宅地造成が計画され、工事予定地が周知の埋蔵文化財包蔵地「荊木遺跡（49）」に該当していたことから、宅地造成に伴う荊木遺跡確認調査として実施した。

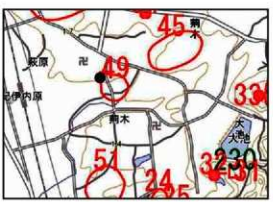

遺跡位置図（1/20000）

2．現況と既往の調査

荊木遺跡は日高郡日高町荊木に所在し、調査対象地は河岸段丘裾部に位置する。これまでに弥生土器が採集されており、遺物散布地として知られている。既往の調査としては、今回の計画地の南東側において、平成18年度に和歌山県教育委員会及び日高町教育委員会によって個人住宅の便槽設置に伴う立会調査が実施されている。地山は確認されたが、遺構・遺物は確認されなかった。便槽設置場所には、過去に側溝が通っており、その撤去時に地山が削平されたと考えられる（和歌山県教育委員会2008『和歌山県埋蔵文化財調査年報―平成18年度―』）。

今回の工事計画では、盛土や擁壁工事が行われるとともに、宅地内道路の設置が計画されていたことから、確認調査を実施して埋蔵文化財が影響を受ける範囲を明らかにしておく必要があった。今回の調査対象箇所及び周辺の現況は、北東から南西にかけて緩やかに傾斜して下がる河岸段丘上に広がる耕作地である。

3．調査成果

（1）調査方法

確認調査は、幅1.6～2.1m、長さ4.2～5.1mのトレンチを6箇所設定して実施した。発掘は機械により行い、各層上面で人力による精査を行った。

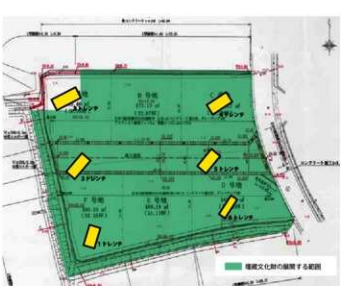

荊木遺跡トレンチ配置図

（2）基本層序

基本層序は次の5層に大別した。第1層：現代耕作土及びそれに伴う床土。第2層：現代耕作土造成に伴う盛土層である。1トレンチ及び6トレンチにおいて認められる。第3層：褐色～灰黄褐色を呈するシルト質の層である。1トレンチ及び6トレンチにおいて認

められる。第４層：灰黄褐色～暗褐色～黒褐色を呈するシルト質の層であり、弥生時代後期の土器を多量に含む包含層である。１トレンチ、２トレンチ、５トレンチ及び６トレンチにおいて認められる。第５層：黄褐色～明黄褐色を呈するしまりの強いシルト質の層であり、地山と考えられる。

（３）調査結果

１トレンチ　調査対象地の南西に設定した。掘削の結果、第１層の下において第２層がみられた。第２層の下において確認した弥生土器をわずかに含む第３層は、二次的に堆積したものと考えられる。その下には第４層がみられ、現地表面から 80㎝の深さにおいて第５層を検出した。精査を行った結果、土坑及びピットを複数検出した。遺構１の埋土から、弥生時代後期の甕や古代の土師器の杯が出土した。

２トレンチ　調査対象地の中央を東西に通る予定の宅地内道路部分の西端に設定した。掘削の結果、第１層の下において第４層を確認した。現地表面から 40㎝の深さにおいて第５層を検出し、複数の土坑及びピットを検出した。遺構１、遺構２及び遺構３の埋土から、弥生時代後期の甕や高杯が出土した。

３トレンチ　調査対象地の北西に設定した。掘削の結果、第１層の直下において第５層を検出した。土層断面の検討から、第５層は旧地形が平らに削られていることが確認されたため、現代において耕作地を造成する際に地山が削平されたと考えられる。遺構は検出されなかった。

４トレンチ　調査対象地の北東に設定した。掘削の結果、第１層の直下において第５層を検出した。３トレンチと同様に地山が削平されていると考えられるが、精査を行ったところ、土器片を含む複数のピットが残存していた。

５トレンチ　宅地内道路設置予定部分の東端に設定した。掘削の結果、第１層の下において第４層を確認した。現地表面から 40㎝の深さにおいて第５層を検出し、土坑やピットを複数検出した。遺物は、弥生土器が出土した。

６トレンチ　調査対象地の南東に設定した。掘削の結果、第１層の下において第２層がみられた。第２層の下には、弥生土器を少量含む第３層を確認し、その下において第４層を確認した。第４層は、他のトレンチとは異なり、２層に細分可能である。現地表面から 90㎝の深さにおいて第５層を検出し、複数のピット及び細孔を検出した。遺物は、弥生時代後期の高杯等が多量に出土した。

以上のとおり、調査対象地の広範囲において弥生時代後期の土器が出土しているが、土師器の出土がみられたのは１トレンチの遺構１のみである。この状況から、１トレンチの遺構１は弥生時代後期の遺構と古代の遺構が切り合っている可能性がある。

４．まとめ

荊木遺跡において確認調査を実施した結果、調査対象地の全体が耕作地として造成されているものの、削平された北西の一部を除く範囲については、１・２・４～６トレンチは第５層上面で弥生時代後期の土器や、古代の土師器を含む土坑やピットを検出した。そのため、宅地内道路及び擁壁部分は、記録保存目的の本発掘調査が必要であると判断された。

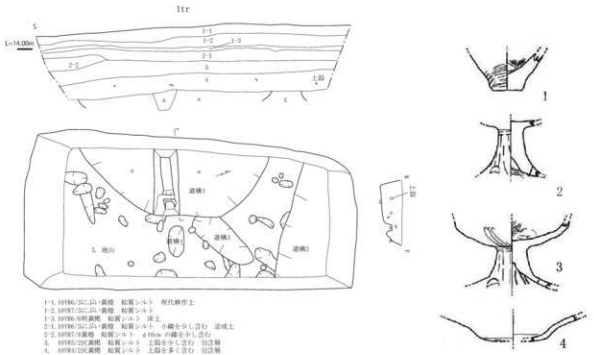

遺物実測図（S=1/4）

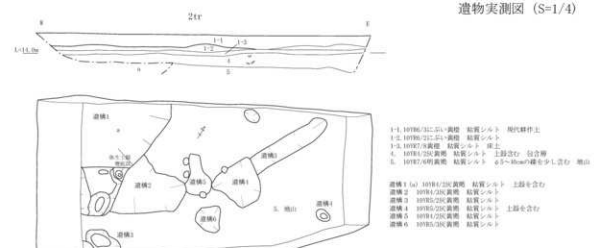

荊木遺跡　1tr・2tr平面図及び断面図（S=1/50）

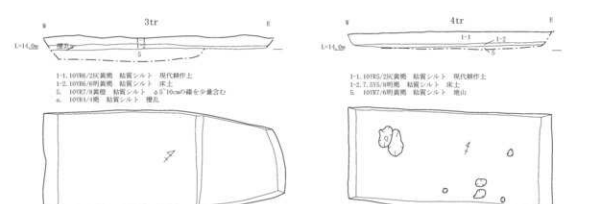

荊木遺跡　3tr・4tr 平面図及び断面図（S=1/80）

29　小池古墳　　（調査件名：－）

種　別：分布調査　　遺　構：墳丘、横穴式石室

所在地：日高郡日高町小池地内　　遺　物：なし

1．調査の経緯

小池古墳において、個人住宅建設が計画されたことから、範囲を把握するため、日高町教育委員会と分布調査を実施することとなった。

2．既往の調査

小池古墳は『和歌山県埋蔵文化財包蔵地所在地図』において、所在地は「日高町小池」、遺跡概況は「円墳、横穴式石室、土師器」となっている。刊行物で小池古墳の記載がみられるものとして、『日高町誌』下巻（日高町誌編集委員会、1977年）がある。以下に該当部分を抜粋する。

遺跡位置図

「美浜町との境界、今池北方の海抜一〇メートルくらいの段丘上にあり、直径７メートルくらいの円墳と推定される。墳丘は北を小池火葬場造成の際切り取られ、南は開墾によって切り取られているため原形を想像するのが難しい。北側松の根の間より石室、天井石の一部と思われる明らかに人工の加わっている厚さ二五センチの石が露出している。あるいは完墳と思われる。」

刊行物として小池古墳についての記載がみられるのは以上であるが、日高町教育委員会では、「小池古墳記録」と題字されたファイルが保管されている。「昭和53年10月」「日高町文化財研究会」とも記載があり、作成年月日は『日高町誌』刊行年の翌年にあたる。その内容としては、石室の概略的な平面見取図と断面図、石室を撮影したと考えられる写真、遺物実測図、遺物写真が綴じられている。また、「日高町小池小字大谷」という記載もあることから、日高町所在の小池古墳と呼ばれていた古墳の記録であると判断できる。これによると、石室は玄室と羨道部があり、玄室の長さは222cm、幅178cm、羨道の長さ281cm、羨道開口部の幅72cm、羨道玄門部の幅75cm、玄門部の高さ115cm、羨道の高さ136cmであることが分かる。さらに、須恵器の広口壺や小型壺、蓋杯、土師器の椀などが小池古墳出土品として管理されていたことがうかがえる。

なお、広口壺と短頸壺については、玄室から出土したことが記されていることから、記録作成時に見つかったものと考えられる。これらの土器の時期については、実測図から判断するかぎり小池古墳の築造時期は古墳時代後期後半であると考えられる。以上のことから、日高町小池小字大谷所在の小池古墳は、古墳時代後期後半の直径約７mの円墳であり、埋葬施設として横穴式石室をもち、玄室と羨道が残存していることが分かる。なお、『日高町誌』と「小池古墳記録」との記載には内容について大きな差異がみられるが、それぞれの作成年月等から判断して、それぞれ調査以前と以後の状況を記載しており、同じ古墳を指していると考えられる。

3．分布調査結果

まず、分布調査当時、『包蔵地地図』上で小池古墳の位置とされる場所については、現在、耕作地と住宅が所在しており、古墳状の高まりはみられなかった。すでに削平された可能性も考えられるが、過去の航空写真や土地区画形状から判断しても古墳があったとは考えられず、当該地

点に昭和期において古墳が存在していた可能性は極めて低いと判断された。

一方、南に約 150 mの小字大谷地内において、横穴式石室が露出した円墳を確認した。県道柏御坊線から今池方面にのぼる道路の途中、標高約 10 mのところで北側に入った地点にあたり、現在は山林となっている。確認した古墳の墳丘は、南北主軸上で計測すると直径約 13 m、高さは南側約 4 m、北側約 1 mである。横穴式石室は南側に開口しており、玄室と羨道部が確認できる。天井石は羨道の玄門部付近において残存している。石材は砂岩系の割石を用いており、細かく積み上げて構築している。雑木を除去し、写真撮影、計測を行った結果、玄室の長さ 2.3 m、幅 1.8 m、羨道の長さ 3.4 m、幅 0.6 m、玄門部の高さ 0.9 mであった。

以上の石室については、「小池古墳記録」記載の石室と形態が近似しており、玄室の長さと幅の計測値は一致する。一方、羨道の長さ、幅、高さについては今回の計測値と異なっているものの、このうち羨道の幅と高さについては、堆積土砂を除去すると一致する可能性が高い。また、羨道の長さは羨道部の石材が残存する部分の長さで計測すると、「小池古墳記録」の数値とほぼ一致する。また、古墳の周辺を観察すると、北側は削られ、古墳に隣接して六地蔵が設置されていた。町教育委員会の職員によって付近の住民に聞き取りを行った結果、当該場所はかつて火葬場であったとされる。そのため、古墳北側に火葬場があるとする『日高町誌』の記載とも一致がみられる。

以上のことから、『日高町誌』や「小池古墳記録」で記載されている小池古墳については、今回確認した小字大谷に所在している古墳であると判断できたことから、日高町教育委員会と協議を行い、古墳位置の修正を行った。

小池古墳　横穴式石室

30　別所遺跡　（調査件名：20 － 93 － 387）

種　別：工事立会　　遺　構：なし

所在地：日高郡日高町荊木地内　　遺　物：なし

遺跡位置図

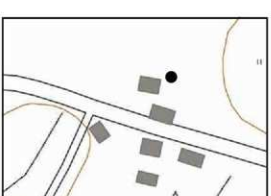

調査位置図

31　吉原御坊跡　　（調査件名：20 － 93-102）

種　別：工事立会　　遺　構：ピット、土坑

所在地：日高郡美浜町吉原地内　　遺　物：弥生土器、土師質土器、陶器、磁器

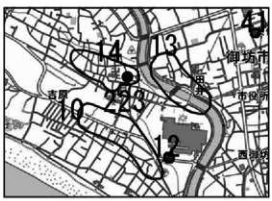

遺跡位置図

調査位置図

調査成果

個人住宅新築に伴い工事立会を実施した。住宅基礎部分を調査対象とした。施工深度であるGL-20cm ～ 50cmまで掘削したところ、ピットや土坑を複数検出した。これらは、遺構面上面での精査時に弥生土器等が出土していることから、古くとも弥生時代の遺構である可能性がある。

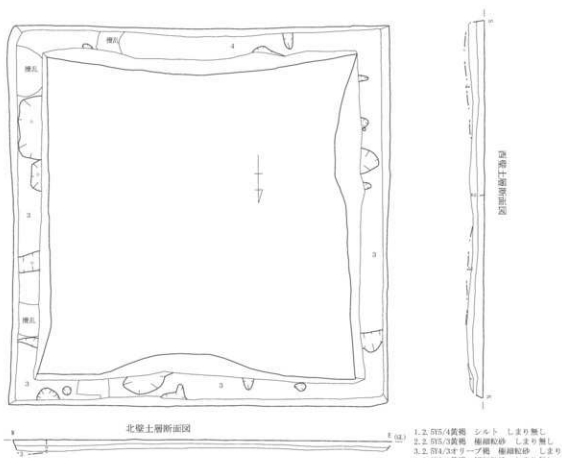

吉原御坊跡　平面図及び土層断面図（S=1/100）

32　吉原御坊跡、吉原遺跡　　（調査件名：19 － 94 － 93、94）

種　別：工事立会　　遺　構：なし

所在地：日高郡美浜町吉原地内　　遺　物：陶磁器、瓦

遺跡位置図

調査位置図

防災無線柱設置工事の立会を行った。立会の対象工事は重機による事前の試し掘り部分である。幅1.2ｍ、長さ1.2ｍの範囲で掘削が行われた。吉原御坊跡における設置箇所は松原小学校の敷地内である。地表面から、表土、造成土が約20cm、現代の耕作土である1,2層が約30cm、近世の陶磁器、瓦を含む3層が約80cm、しまりのない明黄褐色の第4層が約10cm堆積していた。遺構は確認されなかった。第3層は近世の耕作土と考えられるが体積が厚く、吉原御坊跡の南側は中世以前は低地であった可能性がある。吉原遺跡の設置箇所は津波避難施設の敷地内であり、以前は保安林だった場所である。松の根を多く含む2層が厚く堆積しており、遺構・遺物はみられなかった。残りの工事は慎重工事の取扱いとした。

吉原御坊跡　土層断面図（S=1/40）

33　吉原遺跡　　（調査件名：19 － 94 － 70）

種　別：工事立会　　遺　構：なし

所在地：日高郡美浜町吉原 958-259、260遺　物：陶器、磁器

遺跡位置図

調査位置図

34　和田Ⅱ遺跡　　（調査件名：20 － 93 － 89）

種　別：工事立会　　遺　構：ピット、溝状遺構

所在地：日高郡美浜町和田地内　　遺　物：染付、瓦、鉄片

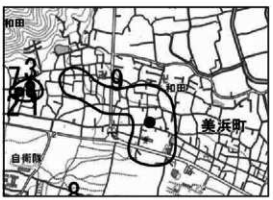

遺跡位置図

調査位置図

調査成果

個人住宅新築に伴い工事立会を実施した。擁壁設置部分を調査対象とした。擁壁設置部分のうち、東辺を１トレンチ、北辺の東側４.５m 分を２トレンチ、残る西側を３トレンチとして調査を行った。施工深度である GL-50cm ほどまで掘削したところ、ピットや溝状遺構を検出した。これらは、埋土から遺物の出土はみられなかったが、遺構面である第３層から染付が出土しているため、近世の遺構である可能性がある。

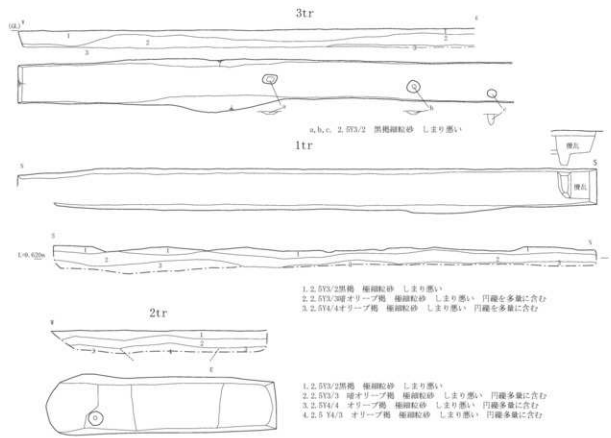

和田Ⅱ遺跡　平面及び土層断面図（1・2tr:S=1/100、3tr:S ＝ 1/80）

35　和田Ⅱ遺跡　　（調査件名：20 － 94 － 66）

種　別：工事立会　　遺　構：なし

所在地：日高郡美浜町和田 1022-5 他　　遺　物：なし

遺跡位置図

調査位置図

36　田井遺跡、西川遺跡　　（調査件名：20 － 93 － 271）

種　別：工事立会　　遺　構：なし

所在地：日高郡美浜町田井地内　　遺　物：なし

遺跡位置図

調査位置図

37　衣奈遺跡　　（調査件名：20 － 93 － 207）

種　別：工事立会　　遺　構：なし

所在地：日高郡由良町衣奈 748-1 地先　　遺　物：土師器片

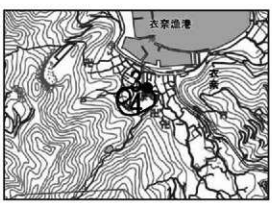

遺跡位置図

調査位置図

38　古屋遺跡　　（調査件名：19 － 94 － 90）

種　別：試掘確認調査　　遺　構：なし

所在地：日高郡印南町古屋地内　　遺　物：なし

1．調査の経緯

和歌山県により小谷川砂防事業が計画され、事業予定地が周知の埋蔵文化財包蔵地「古屋遺跡（40）」の一部に該当した。そのため、小谷川砂防事業に伴う古屋遺跡試掘確認調査として実施した。

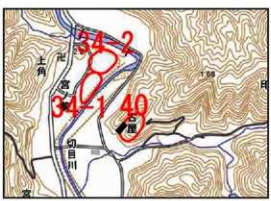

遺跡位置図

2．現況と既往の調査

古屋遺跡は切目川の左岸、丘陵上にひろがる弥生時代の遺跡である。昭和 40 年代に耕作畑の開墾中に南側斜面から弥生土器が見つかったことにより遺跡に認定された。今回の砂防工事では、弥生土器発見地点の西側谷部が対象となっており、堰堤が設置される計画となっていた。

3．調査結果

対象地に２か所のトレンチを設定し、人力により掘削を行った。丘陵上に設定した１トレンチでは、表土の直下において地山層を検出した。精査を行ったが、遺構及び遺物は確認されなかった。谷部の西側に設定した２トレンチにおいても表土直下で地山を検出し、精査を行ったが近現代の攪乱を確認したのみである。そのため、対象地において埋蔵文化財が展開する可能性は低いと判断された。

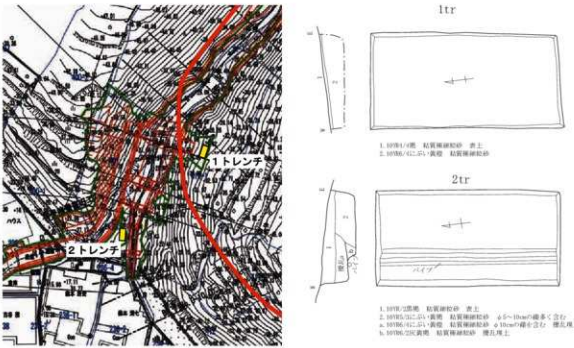

古屋遺跡　トレンチ位置図ならびに平面図及び断面図 (1/40)

39　崎山遺跡　　（調査件名：20 － 93 － 36）

種　別：工事立会　　遺　構：なし

所在地：日高郡印南町島田地内　　遺　物：なし

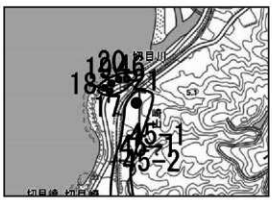

遺跡位置図

調査位置図

個人住宅基礎部分の工事立会を行った。立会箇所の地形は海岸線に面したなだらかな丘陵部の斜面となっており、東に向かって標高が高くなる。過去に建物が建っていた土地であり、基礎設置範囲の四隅に幅0.8ｍ、長さ1.5ｍの試し掘り調査区を設けて40 ～ 50cm 掘削を行ったところ、造成土直下で地山層を検出した。すでに、対象地の北側は大きく削平されていることが分かった。遺構・遺物はみられなかった。その後、南西部の浄化槽設置部において、幅0.8ｍ、長さ1.8ｍの範囲で深さ1.3ｍまで試し掘りを行った。現代の攪乱はみられたものの、中世以前の遺構は検出されなかった。

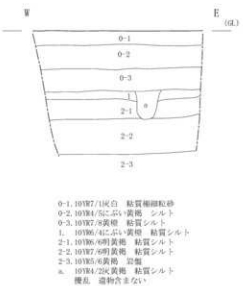

崎山遺跡　浄化槽部分土層断面図（S=1/40）

40　宮ノ尾遺跡　　（調査件名：20 － 93 － 111）

種　別：工事立会　　遺　構：なし

所在地：西牟婁郡上富田町市ノ瀬地内　　遺　物：なし

遺跡位置図

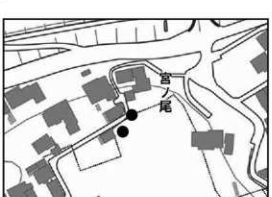

調査位置図

41　岩田古墳群　　（調査件名：20 － 93―120）

種　別：工事立会　　遺　構：土坑

所在地：西牟婁郡上富田町岩田地内　　遺　物：須恵器、鉄鏃、土師器、瓦器、磁器、染付、陶器

遺跡位置図

調査位置図

調査成果

個人住宅新築に伴い工事立会を実施した。住宅基礎及び公共下水引き込み部分を調査対象とした。住宅基礎部分では遺構は検出されなかったが、鉄鏃が出土した。公共下水引き込み部分では、GL-30cmの深さで地山面及び複数の土坑が確認された。これらは、埋土から須恵器や土師器が出土したことから、古墳時代の遺構と考えられる。

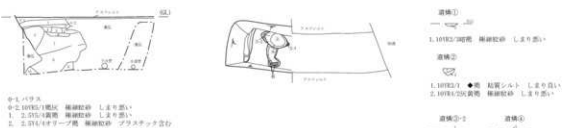

岩田古墳群　平面図及び土層断面図（S=1/100）

42　城垣内遺跡　　（調査件名：20 － 94 － 31）

種　別：工事立会　　遺　構：なし

所在地：西牟婁郡上富田町岡地内　　遺　物：なし

遺跡位置図

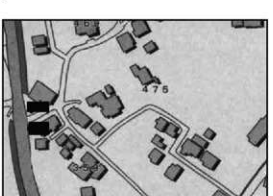

調査位置図

43　串本太地道路建設に伴う分布調査　　（調査件名：－）

種　別：分布調査

所在地：東牟婁郡串本町鬮野川、姫、伊串、西向、神野川、中湊、津荷、田原
　　東牟婁郡古座川町高池
　　東牟婁郡那智勝浦町枌白、浦神、八尺鏡野

遺　構：曲輪、堀切

遺　物：土師器、山茶碗、陶磁器

1．調査の経緯

国土交通省近畿地方整備局紀南河川国道事務所（以下、「国土交通省」とする。）により一般国道42号串本太地道路建設事業が計画された。その計画延長は18.4㎞におよび、事業予定地の周辺には周知の埋蔵文化財包蔵地が存在する。そのため、事業実施に際し、周知の埋蔵文化財包蔵地の範囲外においても遺構や遺物が発見される可能性が高いと判断された。文化財保護法第97条ならびに第184条の規定では、工事等により遺跡が発見された場合、その現状を変更することなく当教育委員会にその旨を通知する必要があり、さらに、必要と認められる場合は発掘調査、保存の協議が必要となり、この場合、工事等が中断する可能性が生じる。そのため、そのような事態を回避するため、当課では国土交通省と事前に協議し、事業予定地において分布調査を行い、埋蔵文化財の範囲や新規の埋蔵文化財包蔵地を把握することとした。現地調査は国土交通省の協力を得ながら、「一般国道42号串本太地道路建設事業に伴う分布調査」として実施した。

2．分布調査成果

現況　事業予定地は、紀伊半島南岸部に沿って串本町南部から那智勝浦町にかけて計画されている。当該地域の地質は古第三紀牟婁層の砂岩と頁岩の海成層によって構成されており、海岸近くまで急峻な山地が迫る地形となっている。海岸線付近には、河川によって形成された平野部が点在し、河口付近を中心に集落がひろがっている。事業予定地は本線部分が海岸線からやや内陸側に位置する丘陵部と谷部、河川沿いの小平野部にまたがっており、本線及び工事用道路部分において、未知の集落遺跡や山城が存在していることが予想された。

方法　分布調査は事業予定地を中心とし、国土交通省から提供のあった計画平面図に基づいて踏査を実施し、遺物の採集や地表面に顕在化した遺構の確認を行った。踏査で見つかった遺物の採集地点や城館跡などの地表面に顕在化した遺構の範囲については、計画平面図上に位置を記録した。分布調査に際し、城館専門家への聞き取りや、町史及び地誌などの文献調査を行った。

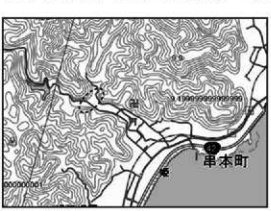

姫地区　位置図

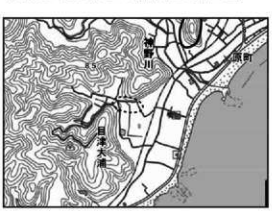

西向地区　位置図

結果　以下では、分布調査によって遺物が採集された地点、地表面に城館跡の遺構が顕在化していることが確認された地点を中心に調査結果を報告する。

①姫地区／遺物散布地

姫地区は姫川が北西から南東に向かって流れて太平洋に注ぐ地点にあたり、河口付近の平野部に集落が集中している。姫川北岸の丘陵裾部には海林寺が位置し、その南側には天満神社が所在する。事業予定地は本線部分が丘陵部において南西から北東方向に計画されており、工事用道路がJR線から北側の範囲において設置される計画となっている。

今回、分布調査において遺物が採集された地点は、北西方向に設置される工事用道路と本線が谷部で近接する場所である。工事用道路東側の耕作地において、陶器が採集されたほか、橋梁予定地付近にみられる平坦地において、近世以前と考えられる瓦や磁器などが採集された。そのため、当該地点周辺において、近世以前における埋蔵文化財が展開している可能性がある。

②西向（１）地区／遺物散布地

西向（１）地区は太平洋に東面し、JR線や国道が南北方向に走る地点にあたる。本線は丘陵部分を南北方向に通るように計画されており、工事用道路は海岸付近から丘陵に向かって東西方向に設置される計画となっていた。分布調査では、西向中学校から西側に向かって踏査を行った。

分布調査の結果、JR線から西側150ｍの範囲において、工事用道路設置予定地周辺にある耕作地や空閑地において、山茶碗や陶器、磁器を採集することができた。これらは中世から近世にかけてのものであり、周辺に埋蔵文化財が展開している可能性が高い。

姫地区　採集遺物

西向地区　採集遺物

③神野川地区／遺物散布地

西向地区と同じく、太平洋に東面する地点にあたり、神野川が北西から南に向かって流れている。神野川の東側にある丘陵上には、海岸線に近い部分の頂部に周知の埋蔵文化財包蔵地となっている小山城跡（９）が所在する。小山城跡は、中世期

神野川地区　位置図

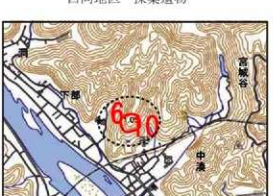

高池地区　位置図

に当該地域を支配した小山氏の詰めの山城と考えられ、周辺には平時の居館である屋敷地が存在していた可能性が高いことが予想された。また、丘陵の西麓には地主神社が存在し、境内地には串本町指定天然記念物である楠が生育する。事業予定地は、本線が西側の丘陵部を南北方向に進み、神野川付近で東西方向に向きを変える地点にあたる。

分布調査の結果、中工事用道路から西谷川部分の橋梁予定地付近では、宗福寺前面の耕作地や空閑地において、土器や陶磁器を採集することができた。これらには中世段階のものも含まれ、散布する範囲も約 250 m にわたっている。そのため、周辺には中世以前の埋蔵文化財が展開している可能性が高い。

④高池地区／稲荷山城跡

古座川河口部の東岸にあたり、河口に近い丘陵上には周知の埋蔵文化財包蔵地である虎城山城跡がある。虎城山城跡は中世期に周辺を支配した高河原氏の詰めの山城であるとされ、現在正法寺がある場所にはかつて、高河原氏の屋敷地があったとされる（白石博則 2019「古城山城」『和歌山城郭研究』第 18 号）。

事業予定地は古座川から津荷方面に向けて、西から南東方向に本線が設置される計画となっており、古座川付近は橋梁、丘陵部分はトンネル区間となっている。

正法寺から北側の丘陵部分を中心に踏査を行ったところ、正法寺では近世期の備前焼すり鉢磁器が採集された。丘陵頂部には人工的に形

神野川地区　採集遺物

高池地区　稲荷山城跡
曲輪

高池地区　稲荷山城跡
堀切

中湊地区　位置図

津荷地区　位置図

成されたと考えられる平坦面が広がっており、その北側と西側には小規模な溝状の遺構が２条確認された。また、平坦面の周辺には直径30cmほどの河原石が積まれている部分が確認でき、麓から運ばれてきたものとみられる。そのため、これらは、山城遺構である曲輪と堀切であると考えられる。その後、和歌山城郭調査研究会においても当地の踏査を実施し、頂上部において曲輪と土塁、堀切が確認されている。また、東側のトンネル坑口予定部分では、小刻みに形成された段状の施設が複数みられた、山城に伴う防御施設である可能性がある。さらに、西側のトンネル坑口付近においても、平坦面の壇状施設が続いていることが確認でき、これらについても山城に関連する遺構であるか、検討を要する。

なお、頂上部の明確に遺構が顕在化している範囲については、古座川町教育委員会及び串本町教育委員会と協議を行い、稲荷山城跡として新規に遺跡として認定した。

⑤中湊地区／遺物散布地

古座川に注ぐ宮城谷川が谷部を縫うように流れる地点であり、かつて、正法寺は現在の境内地より東側の谷部に存在していたという伝承が地元に伝わっている(古座町教育委員会1979『古座誌談』)。

事業予定地は丘陵部分を本線が西から南東方向に向かって計画されており、トンネルのほか、宮城谷部分では橋梁が計画されている。分布調査の結果、宮城谷部分の町道西側の敷地において、巨石信仰物が確認でき、その周辺で磁器を採集することができた。そのため近世以前の祭祀に伴う遺構・遺物が存在する可能性がある。

中湊地区　巨石信仰物

⑥津荷地区／遺物散布地

津荷川が蛇行を繰り返しながら南流する地点にあたり、川に沿って狭隘な平野部が点在している。津荷川の南岸には永明寺が位置し、河口部の丘陵裾部には八幡神社がみられる。事業予定地は丘陵部を北西から南東方向に計画されており、津荷川と交差する部分では橋梁が計画されている。分布調査では、永明寺から工事用道路部分を北側に向

津荷地区　採集高池地区

浦神地区　位置図

八尺鏡野地区　位置図

かって踏査し、本線部分の確認を行った。その結果、橋梁部分において、土器や陶磁器を多数採集することができた。また、丘陵の裾部において石材が散乱しており、近世以前の屋敷地などが存在している可能性が高い。

⑦浦神地区／田原Ⅱ遺跡

浦神地区は田無川が北から南に向かって流れ、入江状になっている玉ノ浦に注ぐ地点に位置し、丘陵部には周知の埋蔵文化財包蔵地である田原Ⅱ遺跡（28）が所在し、世界遺産である熊野参詣道大辺路「清水峠」が通る。田無川の河口付近には、海蔵寺や塩竈神社がみられる。

事業予定地は丘陵部を南西から北東方向に向かって計画されており、田原Ⅱ遺跡が本線部分に該当しているが、分布調査の結果、田原Ⅱ遺跡の範囲はトンネル区間に相当し、埋蔵文化財に与える影響はないと考えられる。

⑧八尺鏡野地区／下里城跡

八尺鏡野地区は蛇行しながら南東方向に流れる太田川の南岸部分に位置する。太田川の周辺には周知の埋蔵文化財包蔵地が点在しており、河口付近には、本州最南端の前方後円墳である下里古墳や、土井佐渡守が築いたとされる下里城跡（22）とその屋敷地と考えられる土井屋敷跡（52）が所在する。

事業予定地は本線が国道 42 号線方向に太地 IC 橋の設置と関連する国道の取付工事が計画されている。

分布調査では、太田川東岸の下里城跡において、これまで城郭に関する研究誌などで報告されているように（新谷和之 2020「下里城跡」『和歌山城郭研究』第 19 号、和歌山県教育委員会 1998『和歌山県中世城館跡詳細分布調査報告書』など）、曲輪と堀切２条を確認した。

八尺鏡野地区　下里城跡（堀切）

44　色川三九郎屋敷跡、大野遺跡　（調査件名：20 － 94 － 35）

種　別：工事立会　　遺　構：なし

所在地：東牟婁郡那智勝浦町大野 2410-1　　遺　物：なし

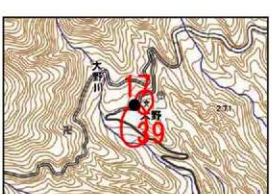

遺跡位置図

調査位置図

報告書抄録

ふりがな	わかやまけんまいぞうぶんかざいちょうさねんぽう
書名	和歌山県埋蔵文化財調査年報
副書名	－令和２年度－
編著者名	瀬谷今日子・仲辻慧大・石丸　彩・田中元浩
編集機関	和歌山県教育委員会
所在地	〒640-8269　和歌山県和歌山市小松原通一丁目３－５　℡ 073-488-6504
発行年月日	令和４年３月 31 日

ふりがな 所収遺跡	所在地	コード		北緯	東経	調査期間	調査面積	調査原因
		市町村	遺跡番号					
弘西遺跡	和歌山市七番丁地内弘西 651 他	30201	123	34° 27′ 25.1″	135° 24′ 0.13″	令和２年７月 21 日	8.1 ㎡	県立学校（浄化槽）
和歌山城跡	和歌山市九番丁、七番丁地内	30201	379	34° 23′ 0.22″	135° 17′ 22″	令和２年８月 19 ～ 21 日、24 日、９月２日～４日、11・16 日、10 月１・２・５・15・26・27 日	112.75 ㎡	県立医科大学（電気・水道）
岩橋千塚古墳群寺内地区	和歌山市森小手穂地内	30201	185	34° 12′ 35.0″	135° 13′ 45.6″	令和２年７月 29 日	7.7 ㎡	道路改良工事
神前遺跡	和歌山市神前字岩崎地内	30201	307	34° 12′ 27.42″	135° 12′ 23.88″	令和２年 12 月 1 日	12 ㎡	水道管理設
室山古墳群	和歌山市冬野 2064	30302	海南地区 17	34° 10′ 26.3″	135° 12′ 27.3″	令和２年 10 月 2 日	2 ㎡	河川改修
且来Ⅵ遺跡	海南市且来地内	30202	海南地区 49	34° 10′ 32.6″	135° 13′ 52.8″	令和２年８月５・６日	23 ㎡	道路改良工事
中殿土居跡	海南市野上中 575 番地の 32	30302	海南地区 80	34° 09′ 53.4″	135° 17′ 03.7″	令和２年 11 月 25 日	1.8 ㎡	職員住宅（浄化槽）
立神社祭祀遺跡	海南市下津町輿地内	30302	下津地区 14	34° 07′ 11.3″	135 13′ 19.2″	令和３年３月 29 ～ 31 日	35.7 ㎡	道路拡幅
下佐々Ⅲ遺跡	海草郡紀美野町下佐々地内	30304	野上地区 9	34° 09′ 12.0″	135° 18′ 43.9″	令和２年９月 16 日	4.9 ㎡	個人住宅（浄化槽）
中黒Ⅰ遺跡	岩出市吉田字石橋４－１他	30209	3	34° 16′ 13.7″	135° 17′ 10.9″	令和２年 12 月４日・14 日、令和３年３月１日・19 日・20 日	54.35 ㎡	河川改修
根来寺遺跡	岩出市根来地内	30209	30209	34° 17′ 04.2″	135° 18′ 45.9″	令和３年３月 26 日	0.49 ㎡	石製標識
栗島遺跡	紀の川市東大井地内	30208	打田地区 15	34° 16′ 19.0″	135° 22′ 15.3″	令和２年 11 月 25 ～ 27 日、12 月 22 日	107 ㎡	ため池整備
慈尊院中小路地先遺跡、慈尊院Ⅱ遺跡	伊都郡九度山町大字慈尊院地先	30343	3・4	34° 17′ 49.3″	135° 33′ 02.2″	令和２年６月 22 日～ 25 日、７月 10・15 日、12 月３日・８日～ 10 日・16 日・17 日、令和３年１月６日・８日、３月 22 日～ 25 日	1 次：17.4 ㎡ 2 次：258.92 ㎡ 3 次	河川整備
新堂遺跡	有田市新堂字狭山谷 653 他	30204	7	34° 05′ 10″	135° 08′ 05.6″	令和３年２月２日～４日	49.32 ㎡	国道建設
上中野Ⅱ遺跡	有田郡広川町上中野地内	30362	10	34° 01′ 08.4″	135° 10′ 30.2″	令和２年８月 17 日、10 月 16 日	18.2 ㎡	個人住宅
中村遺跡	御坊市塩屋町北塩屋地内	30205	47	33° 52′ 16.5″	135° 10′ 38.4″	令和２年 11 月 16 日	6.7 ㎡	農業用配管
加尾古墳群	御坊市名田町野島 326 地先	30205	61	33° 50′ 01.5″	135° 10′ 46.1″	令和２年 11 月 16 日	2.6 ㎡	交番

畠川氏館跡、小松原Ⅱ遺跡	日高郡美浜町和田地内	30381	24・25	33°53′49.36″	135°7′45.89″	令和３年１月12日	18.7㎡	グラウンド整備
小野田井遺跡	日高郡日高川町船津地内	30392	中津地区７	33°57′22.7″	135°16′21.8″	令和２年６月23日	11㎡	町道拡幅
前田遺跡	日高郡日高川町佐井地内	30392	中津地区16	33°56′25.1″	135°8′37.89″	令和２年10月６日	22.6㎡	町道拡幅
法徳寺遺跡	日高郡日高川町土生地内	30392	川辺地区９	33°54′33.9″	135°10′50.6″	令和２年６月22日	4㎡	個人住宅（浄化槽）
土生Ａ遺跡	日高郡日高川町土生地内	30392	川辺地区７	33°54′46.7″	135°10′43.6″	令和２年８月24日、９月14日・15日・17日・23日・24日・28日～30日、10月７日・13日・21日、令和３年２月１日	274.8㎡	介護老人保健施設
天路山城跡	日高郡日高町比井地内	30382	7	33°55′14.7″	135°04′48.7″	令和２年９月24日	15.26㎡	避難路
日ノ峰狼煙場跡	日高郡日高町阿尾地内	30382	62	33°52′58.6″	135°03′33.9″	令和２年４月16日	8.3㎡	風況観測塔
小浦Ⅰ遺跡、小浦Ⅱ遺跡、小浦城跡	日高郡日高町小浦地内	30382	47	33°55′44.6″	135°04′40.3″	令和２年９月15日～18日・23日・24日	117.81㎡	園場整備
前木遺跡	日高郡日高町大字荻原字御子録地内	30382	49	33°55′36.5″	135°06′59.9″	令和２年12月14日～16日	51㎡	宅地造成
小池古墳	日高郡日高町小池地内	30382	63	33°54′13.6″	135°07′45.1″	令和３年３月23日	—	分布調査
別所遺跡	日高郡日高町前木地内	30382	45	33°55′37.7″	135°09′12.7″	令和２年12月22日	2㎡	携帯電話基地局
吉原御坊跡	日高郡美浜町和田地内	30381	14	33°53′26.3″	135°06′45.0″	令和２年８月11日	0.09㎡	個人住宅
吉原御坊跡、吉原遺跡	日高郡美浜町吉原地内	30381	10・14	33°53′20.3″	135°08′41.9″	令和２年５月19日	2.88㎡	防災無線
吉原遺跡	日高郡美浜町吉原958－259、260	30381	10	33°53′29.5″	135°08′28.5″	令和２年６月15日・29日	20㎡	歩道整備
和田Ⅱ遺跡	日高郡美浜町和田地内	30381	9	33°53′38.4″	135°08′04.5″	令和２年７月１日・２日	30㎡	個人住宅
和田Ⅱ遺跡	日高郡美浜町和田1022-5他	30381	9	33°53′53.3″	135°07′49.5″	令和２年12月８日	0.7㎡	排水路改良
田井遺跡、西川遺跡	日高郡美浜町田井地内	30381	15・16	33°53′46.2″	135°08′43.7″	令和２年11月２日	1.5㎡	個人住宅
衣奈遺跡	日高郡由良町衣奈748－１地先	30383	3	33°59′16.1″	135°06′25.3″	令和２年９月３日	0.4㎡	電柱
古屋遺跡	日高郡印南町古屋地内	30390	40	33°49′16.9″	135°15′20.8″	令和２年６月22日	4㎡	砂防工事
崎山遺跡	日高郡印南町島田地内	30390	45－２	33°47′22.7″	135°14′10.8″	令和２年７月15日	6.3㎡	個人住宅（浄化槽）
宮ノ尾遺跡	西牟婁郡上富田町市ノ瀬地内	30404	47	33°42′49.7″	135°27′59.2″	令和２年８月17日	2㎡	電柱
岩田古墳群	西牟婁郡上富田町岩田地内	30404	40	33°42′04.6″	135°25′59.2″	令和２年７月10日・20日	23.2㎡	個人住宅
城垣内遺跡	西牟婁郡上富田町岡地内	30404	53	33°43′20.5″	135°26′39.4″	令和３年１月22日	2.97㎡	歩道拡幅
串本太地道路分布調査	東牟婁郡紀野川、姫、西向、神野川、高池、津荷、田原、古座川町、那智勝浦町粉白、浦上神、八尺鏡野	30424	—	—	—	令和２年６月17日、７月27日・28日、８月27日・28日	—	分布調査
色川三九郎屋敷跡、大野遺跡	東牟婁郡那智勝浦町大野2410－１	30421	39	33°40′29.3″	135°50′52.8″	令和２年８月22日	0.7㎡	防災無線柱

調査の概要					
所収遺跡名	種別	主な時代	主な遺構	主な遺物	特記事項
弘西遺跡	散布地	弥生	なし	なし	
和歌山城跡	城館跡	近世	ピット、土坑、溝状遺構	陶器、磁器、瓦、軒丸瓦、鉄製品、硯	
岩橋千塚古墳群寺内地区	古墳群	古墳	なし	なし	
神前遺跡	散布地	弥生	溝、ピット、護岸	土師器、陶磁器	
室山古墳群	古墳群	古墳	なし	なし	
且来VI遺跡	散布地	古墳	土坑、溝	弥生土器、土師器、須恵器	
中殿土居跡	城館跡	中世	なし	なし	
立神社祭祀遺跡	祭祀跡		なし	なし	
下佐々鼠遺跡	散布地	縄文、古代～中世	なし	なし	
中黒I遺跡	散布地	弥生～奈良	なし	土師器、瓦器	
根来寺遺跡	寺院跡	平安～中世・近世	なし	瓦	
栗島遺跡	散布地	奈良～平安	溝状遺構、ピット	土師器、須恵器、瓦	
慈尊院中小路地先遺跡、慈尊院II遺跡	集落跡、堤防	古墳、近世	石製護岸、石製護岸、水制遺構（大型、制）	陶器、染付、瓦、鉄製品	
新栄遺跡	散布地	弥生	土坑、ピット	土師器、瓦器、陶器、磁器	
上中野II遺跡	散布地	縄文～古墳	なし	なし	
中村遺跡	集落	弥生～中世	なし	なし	
加尾古墳群	古墳群	古墳	なし	なし	
湯川氏館跡、小松原II遺跡	散布地・城館、集落	弥生～中世	なし	陶磁器、瓦	
小野田井遺跡	散布地	縄文	なし	なし	
前田遺跡	散布地	縄文	地獄遺構（噴砂）	なし	
法徳寺遺跡	散布地	弥生～古墳	なし	磁器	
土生A遺跡	散布地	古墳	なし	弥生土器、土師器、須恵器、瓦器、瓦質土器、瓦、青磁、染付、磁器、陶器、貝	
天鶴山城跡	城館	中世	なし	陶器、土師器、瓦、染付	
日ノ崎鉄堡場跡	樹台跡	江戸	なし	なし	
小浦I遺跡、小浦II遺跡、小浦城跡	散布地	奈良～鎌倉	土坑、落ち込み、溝、ピット	弥生土器、土師器、須恵器、黒色土器、瓦器、石器	
荊木遺跡	散布地	弥生	土坑	弥生土器、土師器	
小池古墳	古墳	古墳	墳丘、横穴式石室	なし	
別所遺跡	散布地	弥生	なし	なし	
吉原御坊跡	散布地	弥生～古墳	ピット、土坑	弥生土器、土師質土器、陶器、磁器	
吉原御坊跡、吉原遺跡	寺院跡	中世～近世	なし	陶磁器、瓦	
吉原遺跡	散布地	弥生～平安	なし	陶器、磁器	
和田II遺跡	散布地	古墳	ピット、溝状遺構	染付、瓦、鉄片	
和田II遺跡	散布地	古墳	なし	なし	

田井遺跡、西川遺跡	散布地	縄文～弥生	なし	なし	
衣奈遺跡	散布地	縄文～平安	なし	土師器	
古屋遺跡	散布地	弥生	なし	なし	
崎山遺跡	散布地	弥生	なし	なし	
宮ノ尾遺跡	散布地	弥生	なし	なし	
沼田古墳群	古墳群	古墳	工房	土師器、須恵器、瓦器、緑釉、染付、陶器、鉄滓	
城垣内遺跡	散布地	歴史	なし	なし	
串本太地道路分布調査	—	中世	曲輪、堀切	土師器、山茶碗、陶磁器	
色川三九郎屋敷跡、大野遺跡	屋敷跡	中世	なし	なし	

和歌山県埋蔵文化財調査年報
—令和2年度—

発　行　日　　令和4年3月 31 日

編集・発行　　和歌山県教育委員会
　　和歌山市小松原通一丁目 3-5

印　　刷　　株式会社 協 和