

2023

第
297
集

佐久市埋蔵文化財調査報告書 第297集

市内遺跡発掘調査報告書
2021

市内遺跡発掘調査報告書 2021

長野県佐久市教育委員会

2023.3
長野県佐久市教育委員会

佐久市埋蔵文化財調査報告書 第297集

市内遺跡発掘調査報告書 2021


2023 . 3
長野県佐久市教育委員会

例 言

1. 本書は、2021年度(令和3年度)において個人住宅、民間開発、公共開発に関わる試掘確認調査並びに工事立会等を実施した市内遺跡発掘調査報告書である。
2. 市内遺跡発掘調査の費用は、国庫補助金及び市費の公費により賄った。
3. 調査組織 2021年度(令和3年度)
 調査主体者 佐久市教育委員会 教 育 長 吉岡 道明
 事 務 局 社会教育部長 土屋 孝
 文化振興課長 平林 照義
 企 画 幹 谷津 和彦
 文化財調査係長 山本 秀典
 文化財調査係 羽毛田 卓也 富沢 一明 上原 学
 久保 浩一郎 小林 眞寿
4. 本書の編集は上原学が行った。
5. 本書本文中の位置図の縮尺は、記載のない場合1:10,000である。
6. 本書掲載の関係資料等は、佐久市教育委員会の責任下に保管されている。

試掘確認調査	目 次
1 東村遺跡群9	1
2 栗毛坂遺跡群93	1
3 蛇塚遺跡群84	2
4 望月城跡8	2
5 屋敷前遺跡2	3
6 松の木遺跡25	3
7 上宮前遺跡群4・馬場在家遺跡群5・上向在家遺跡群 2・常和猫久保遺跡群1・松木谷遺跡群2	4
8 柳坂遺跡3	4
9 西近津遺跡群87	5
10 布施金山A遺跡1	5
11 権現山遺跡群17	6
12 猫久保遺跡群20	6
13 岩村田遺跡群441	7
14 中金井遺跡群78	7
15 野馬窪遺跡群34	8
16 周防畑遺跡群241	8
17 大堀遺跡4・大門下遺跡10・丸山遺跡4他	9
(家中遺跡群1・番屋前遺跡群41・戸井口遺跡5・大工原 遺跡1・宮の上遺跡群62・中原遺跡群38・下果屋敷遺跡16 ・海老池遺跡群5・光明寺遺跡7・戸坂遺跡群16・戸坂 遺跡群17・新町遺跡31・権現山遺跡18・岩村田遺跡群442・ 下町屋遺跡8・番屋前遺跡群42・井上遺跡6・円仏遺跡1 ・真光寺遺跡3・鳴瀬中屋敷遺跡群11・岩村田遺跡群443・ 岩村田遺跡群444・平賀中屋敷遺跡群42・大塚遺跡群42・ 中原遺跡群39・野沢城跡76・鷺の宮遺跡3・藏遺跡4)	9
18 寺畑遺跡群47	10
19 龍岡城跡14	11
20 大日影B遺跡2	11
21 栗毛坂遺跡群94	12
22 新町遺跡32	12
23 東村遺跡群10	13
24 野沢城跡77	13
25 滝ノ沢遺跡2	14
26 岩村田遺跡群145	14
27 栗毛坂遺跡群95	15
28 石田遺跡4	15
29 西近津遺跡群88	16
30 岩村田遺跡群446	16
31 番屋前遺跡群43	17
32 南久保・居村遺跡4	17
33 戸坂遺跡群18	18
34 栗毛坂遺跡群96	18
35 岩村田遺跡群447	19
36 芝宮遺跡群95	19
37 新町遺跡33	20
38 前堀遺跡5	20
39 栗毛坂遺跡群97	21
40 長土呂遺跡群166	21
41 志賀神明の木遺跡14	22

42	岩村田遺跡群448	22	88	西近津遺跡群91	46
43	大井城跡25	23	89	大中沢遺跡 8	46
44	大井城跡26	23	90	東千石平遺跡群10	47
45	長土呂遺跡群167	24	91	小山崎遺跡群19	47
46	西近津遺跡群89	24	92	長土呂遺跡群172	48
47	平賀中屋敷遺跡群43	25	93	西近津遺跡群92	48
48	北谷津遺跡 2	25	94	上砂田遺跡25	49
49	西久保B遺跡 3	26	95	西浦遺跡群 7	49
50	周防畑遺跡群242	26	96	栗毛坂遺跡群98	50
51	上小平遺跡 9	27	97	清水入口遺跡 1	50
52	社宮司遺跡 9	27	98	西近津遺跡群93	51
53	筒畑遺跡群10	28	99	芝宮遺跡群98	51
54	岩村田遺跡群449	28	100	芝宮遺跡群99	52
55	周防畑遺跡群243	29	101	周防畑遺跡群247	52
56	岩村田遺跡群450	29			
57	西一里塚遺跡群43	30	工事立会	一覧表	53
58	戸屋敷遺跡群10	30		位置図・写真	74
59	西一里塚遺跡群44	31	慎重工事	一覧表	118
60	和田前遺跡 1	31			
61	長土呂遺跡群168	32	発掘調査		
62	野沢館跡16	32		大奈良遺跡Ⅱ	119
63	翻澤遺跡 7	33			
64	長土呂遺跡群169	33	試掘確認調査箇所位置図・慎重工事箇所位置図	137	
65	中道遺跡群40	34	工事立会箇所位置図(1~130)	141	
66	周防畑遺跡群244	34	工事立会箇所位置図(131~260)	145	
67	清川遺跡 2	35	工事立会箇所位置図(261~383)・発掘調査箇所位置図	149	
68	篠久保遺跡群21	35			
69	浅井城跡 6・戸坂遺跡群19	36			
71	天神城跡 6	36			
70	五斗代遺跡群 4・東城戸平A遺跡 1	37			
72	中鳴沢遺跡群 2	38			
73	北畑遺跡群 5	38			
74	荒船湖遺跡群 9	39			
75	周防畑遺跡群245	39			
76	戸坂遺跡群20	40			
77	西近津遺跡群90	40			
78	芝宮遺跡群96	41			
79	長土呂遺跡群170	41			
80	根々井東原館跡 5	42			
81	稲荷山城跡 7	42			
82	芝宮遺跡群97	43			
83	岩村田遺跡群451	43			
84	丸山遺跡 5	44			
85	東大久保遺跡群39	44			
86	長土呂遺跡群171	45			
87	曾根城遺跡12・岩村田遺跡群452・周防畑遺跡群246	45			

<p>1 東村遺跡群9 所在地 佐久市下平尾字東村1349-1</p>	<p>開発主体者 個人 開発事業名 個人住宅建築 調査担当 富沢一明・上原学</p>	<p>調査面積/開発面積 33㎡/258.7㎡ 調査期間 R4.3.1・28 県文書番号 3教文第7-1740</p>
<p>個人住宅基礎部の工事立会及び浄化槽掘削箇所の遺構確認調査を主体者重機により実施した。 調査の結果、基礎部から時期不明の溝跡一条を発見した。範囲狭小のため、その場で遺構に影響ある範囲の掘り下げ・記録を作成した。遺物は発見されなかった。</p>	 <p>東村遺跡群9 位置図</p>	
 <p>掘削状況</p>	 <p>堆積状況</p>	 <p>東村遺跡群9 全体図(1:400)</p>
<p>2 栗毛坂遺跡群93 所在地 佐久市岩村田字東赤座3759-14</p>	<p>開発主体者 個人 開発事業名 個人住宅建築 調査担当 上原学</p>	<p>調査面積/開発面積 27㎡/302.67㎡ 調査期間 R3.2.22、5.17 県文書番号 2教文第7-1715</p>
<p>個人住宅基礎部の工事立会及び浄化槽掘削箇所の遺構確認調査を主体者重機により実施した。 結果、基礎部の掘削は遺構確認面に到達せず、浄化槽設置箇所から溝跡の一部と考えられる落ち込みを発見した。範囲狭小のため、その場で掘り下げ・記録を作成した。遺物は発見されなかった。</p>	 <p>栗毛坂遺跡群93 位置図</p>	
 <p>掘削状況</p>	 <p>堆積状況</p>	 <p>栗毛坂遺跡群93 全体図(1:400)</p>

3 蛇塚遺跡群84 所在地 佐久市安原字中棧敷1406-1地先	開発主体者 佐久市(土木課)	調査面積/開発面積 150㎡/1,510㎡
	開発事業名 排水路設置	調査期間 R3.5.7~6.10
	調査担当 上原学	県文書番号 30教文第8-7

排水路設置工事の、幅100cmを超える掘削箇所について、主体者重機による遺構確認調査を実施した。
 深さ50~60cmに堆積したローム層上面で遺構確認を行いつつ深さ100~150cmまで掘り下げたが、遺構・遺物は発見されなかった。
 本調査は実施しない。



蛇塚遺跡群84 位置図



掘削状況



蛇塚遺跡群84 調査箇所全体図 (1:1,500)



堆積状況

4 望月城跡8 所在地 佐久市望月字瓜生1688外	開発主体者 長野県佐久建設事務所	調査面積/開発面積 130㎡/1,590.3㎡
	開発事業名 法面工事	調査期間 R3.9.27、10.5
	調査担当 上原学	県文書番号 元教文第8-158

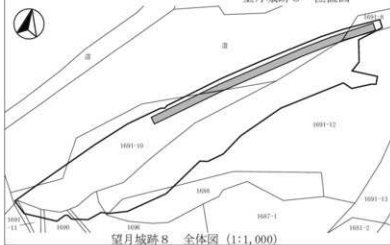
工事掘削箇所について主体者重機による遺構確認調査を行った。
 調査の結果、対象地で以前行われた道路建設、法面工事及び台地上の整地等により旧地形は既に消滅していた。遺構・遺物は発見されなかった。
 本調査は実施しない。



望月城跡8 位置図



掘削状況









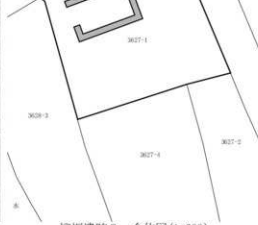


望月城跡8 全体図 (1:1,000)



調査区遠景

<p>5 屋敷前遺跡2</p> <p>所在地 佐久市香坂字屋敷前1274</p>	<p>開発主体者 SIMEC Japan株式会社</p> <p>開発事業名 太陽光発電施設建設</p> <p>調査担当 上原学</p>	<p>調査面積/開発面積 110㎡/1,350㎡</p> <p>調査期間 R3.5.7・10</p> <p>県文書番号 元教文第7-1659</p>
<p>浸透トレンチ掘削箇所の遺構確認調査を、主体者重機により実施した。</p> <p>深さ50cm程度の掘削の結果、最大50cm大の角礫を含む暗褐色表土内に止まり、遺構・遺物は発見されなかった。</p> <p>本調査は実施しない。</p>	 <p>屋敷前遺跡2 位置図</p>	 <p>屋敷前遺跡2 全体図(1:1,200)</p>
<p>掘削状況</p> 	<p>堆積状況</p> 	
<p>6 松の木遺跡25</p> <p>所在地 佐久市岩村田1353-6~1458-1地先</p>	<p>開発主体者 佐久市(都市開発室)</p> <p>開発事業名 道路建設</p> <p>調査担当 富沢一明</p>	<p>調査面積/開発面積 138㎡/4,377㎡</p> <p>調査期間 R3.5.11・12</p> <p>県文書番号 2教文第8-128</p>
<p>道路建設範囲の遺構確認調査を、重機により行った。</p> <p>調査区東側では盛土下150cmから近代の水田耕作土が検出され、地表下230cmで黄色粘土層となり湧水した。西側は同じく低地であったが、一部に塚原泥流の末端が確認された。北側にかつて存在した流山のつながりと考えられる。遺構・遺物は発見されなかった。</p> <p>本調査は実施しない。</p>	 <p>松の木遺跡25 位置図</p>	 <p>松の木遺跡25 全体図(1:1,200)</p>
<p>掘削状況</p> 	<p>堆積状況</p> 	

<p>7 上宮前遺跡群4・馬場在家遺跡群5・上向在家遺跡群2・常和猫久保遺跡群1・松木谷遺跡群2</p>	<p>開発主体者 長野県佐久建設事務所 開発事業名 河川・道路災害復旧 調査担当 羽毛田卓也</p>	<p>調査面積/開発面積 7.92㎡/986㎡ 調査期間 R3.11.25～R4.2.10 県文書番号 2教文第8-203</p>
<p>所在地 佐久市常和1780外</p>		
<p>河道改良部分（上向在家遺跡群内）について、主体者重機による遺構確認調査を実施した。</p>		
<p>対象地内に一辺1m前後の試掘坑を12ヶ所掘削して調査した結果、遺構・遺物は発見されなかった。本調査は実施しない。</p>		
		
<p>上宮前遺跡群4他 位置図(1:20,000)</p>	<p>掘削状況</p>	
		
<p>上宮前遺跡群4他(上向在家遺跡群2) 調査箇所全体図(1:2,000)</p>	<p>堆積状況</p>	
<p>8 柳坂遺跡3</p>	<p>開発主体者 個人 開発事業名 個人住宅解体・建築 調査担当 上原学</p>	<p>調査面積/開発面積 30㎡/558.54㎡ 調査期間 R3.3.23、5.6 県文書番号 2教文第7-1328</p>
<p>所在地 佐久市布施字東抜井3627-1</p>		
<p>既存建物解体の工事立会及び住宅建築箇所の遺構確認調査を主体者重機により実施した。 調査の結果、遺構・遺物は発見されなかった。 本調査は実施しない。</p>		
		
<p>柳坂遺跡3 位置図</p>	<p>柳坂遺跡3 位置図</p>	<p>柳坂遺跡3 全体図(1:600)</p>
		
<p>調査区全景</p>	<p>堆積状況</p>	<p>柳坂遺跡3 全体図(1:600)</p>

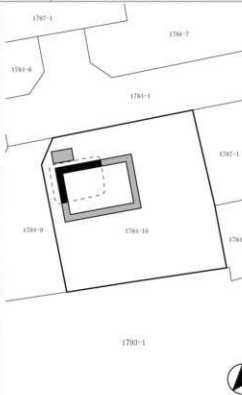
9 西近津遺跡群87 所在地 佐久市長土呂字森下1784-10	開発主体者 株式会社 木内工務店	調査面積/開発面積 22.86㎡/283.4㎡
	開発事業名 建売住宅建築	調査期間 R2.12.7、R3.5.10
	調査担当 上原学・羽毛田卓也	県文書番号 2教文第7-1319

住宅基礎部及び浄化槽設置箇所の遺構確認調査を、主体者重機により実施した。

掘削を行った結果、基礎外周部北側から住居址と考えられる黒色の落ち込みを発見し、付近から湖文・弥生土器が出土した。遺構は保護し埋土保存した。本調査は実施しない。



西近津遺跡群87 位置図



遺構出土状況



浄化槽設置箇所 掘削状況

西近津遺跡群87 全体図(1:400)

10 布施金山A遺跡1 所在地 佐久市布施字金山342-1外	開発主体者 株式会社 野村屋	調査面積/開発面積 180㎡/3,986㎡
	開発事業名 太陽光発電施設建設	調査期間 R3.6.11・14・17
	調査担当 上原学	県文書番号 2教文第7-1511

浸透レンチ掘削箇所について、主体者重機による遺構確認調査を実施した。

深さ140～150cm程度の掘削の結果、遺構・遺物は発見されなかった。本調査は実施しない。



布施金山A遺跡1 位置図




掘削状況


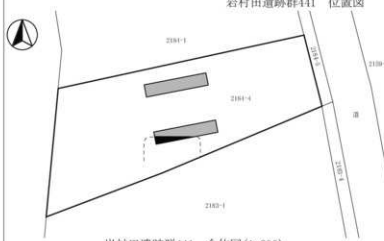





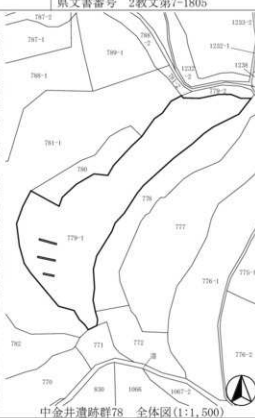
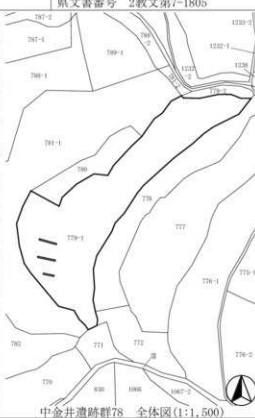


堆積状況

布施金山A遺跡1 西側調査区(1:1,500)

布施金山A遺跡1 東側調査区(1:1,100)

11 権現山遺跡群17 所在地 佐久市矢島字鶴沼152-2・3、153-3	開発主体者 株式会社 野村屋 開発事業名 太陽光発電施設建設 調査担当 上原学	調査面積/開発面積 40㎡/466㎡ 調査期間 R3.5.24 県文書番号 2教文第7-1528
<p>浸透トレンチ掘削箇所の遺構確認調査を、主体者重機により実施した。</p> <p>工事予定深度である深さ50～60cmの掘削を行った結果、大半は造成による盛土整地層内に止まり、遺構・遺物は発見されなかった。本調査は実施しない。</p> 	 <p>権現山遺跡群17 位置図</p>  <p>堆積状況</p>	 <p>権現山遺跡群17 全体図(1:600)</p>
12 猫久保遺跡群20 所在地 佐久市安原字西御堂959-15	開発主体者 株式会社 橋本 開発事業名 建売住宅建築 調査担当 上原学・羽毛田卓也	調査面積/開発面積 26㎡/270.21㎡ 調査期間 R3.4.8、5.11 県文書番号 2教文第7-1542
<p>建物基礎掘削箇所の工事立会及び浄化槽設置箇所の遺構確認調査を、主体者重機により実施した。</p> <p>基礎掘削は盛土又は旧表土内に止まった。浄化槽設置箇所は上層での遺構確認を行いつつ深さ200cm程度まで掘り下げたが、遺構・遺物は発見されなかった。本調査は実施しない。</p>  <p>掘削状況</p>	 <p>猫久保遺跡群20 位置図</p>  <p>堆積状況</p>	 <p>猫久保遺跡群20 全体図(1:400)</p>

<p>13 岩村田遺跡群441 所在地 佐久市岩村田字上福王寺2184-4</p>	<p>開発主体者 個人 開発事業名 賃貸住宅建築 調査担当 上原学</p>	<p>調査面積/開発面積 10㎡/165.18㎡ 調査期間 R3.4.14 県文書番号 2教文第7-1660</p>
<p>建物部分の遺構確認調査を、主体者重機により実施した。 掘削の結果、地表下60～70cmの黄褐色ローム上面で住居の一部と考えられる黒色落ち込みを発見し、付近から平安時代の土師器が出土した。対象地には盛土を行うことから、遺構は埋土保存とした。本調査は実施しない。</p>  <p>岩村田遺跡群441 位置図</p>  <p>岩村田遺跡群441 全体図(1:300)</p>	 <p>掘削状況</p> 	<p>遺構検出状況</p>
<p>14 中金井遺跡群78 所在地 佐久市小田井字中金井779-1</p>	<p>開発主体者 個人 開発事業名 盛土 調査担当 上原学</p>	<p>調査面積/開発面積 8㎡/2,376㎡ 調査期間 R3.4.23 県文書番号 2教文第7-1805</p>
<p>遺跡範囲に含まれる地域について、入力による遺構確認調査を実施した。 対象地は地下水が染み出す湿地帯であった。比較的状态の良好な箇所にてトレンチを設定し、灰褐色ローム上面まで掘り下げて状況を確認したが、遺構・遺物は発見されなかった。 本調査は実施しない。</p>  <p>掘削状況</p>  <p>堆積状況</p>	 <p>中金井遺跡群78 位置図</p>  <p>中金井遺跡群78 全体図(1:1,500)</p>	

15 野馬窪遺跡群34 所在地 佐久市猿久保字野馬窪229-1	開発主体者 個人 開発事業名 個人住宅建築 調査担当 上原学	調査面積/開発面積 74㎡/351㎡ 調査期間 R3.5.6 県文書番号 2教文第7-1825
<p>建物基礎部分の遺構確認調査を実施した。</p> <p>基礎部分全体を主体者重機により深さ50cm程度まで掘り下げたが、底面は盛土内に止まった。遺構・遺物は発見されなかった。</p> <p>本調査は実施しない。</p>    	<p>野馬窪遺跡群34 位置図</p> <p>野馬窪遺跡群34 全体図(1:600)</p>	
16 周防畑遺跡群241 所在地 佐久市長土呂字十二1303-7-10	開発主体者 個人 開発事業名 個人住宅建築 調査担当 羽毛田卓也・上原学	調査面積/開発面積 22.88㎡/275.29㎡ 調査期間 R3.4.13・15・19・20 県文書番号 2教文第7-1929
<p>基礎掘削箇所及び浄化槽設置箇所について、主体者重機による遺構確認調査を実施した。</p> <p>基礎掘削箇所では65cm、浄化槽設置箇所では200cm程度の掘削を行った結果、いずれの箇所も遺構・遺物は発見されなかった。</p> <p>本調査は実施しない。</p>    	<p>周防畑遺跡群241 位置図</p> <p>周防畑遺跡群241 全体図(1:480)</p>	

17-2 大堀遺跡4・大門下遺跡10、 17-4 丸山遺跡4 他	開発主体者 佐久市(土木課)	調査面積/開発面積 640m ² /680m ²
所在地 佐久市前山321-31地先～319-10地先外	開発事業名 道路・水路及び河川改良	調査期間 R3.4.7～R4.3.9
	調査担当 上原学・羽毛田卓也	県文書番号 3教文第60

大堀4・大門下遺跡10 調査結果
 既存水路撤去後、主体者重機により120cm程度まで掘り下げ、遺構確認調査を実施した。
 掘削の結果、遺構確認面には達せず、遺構・遺物は発見されなかった。本調査は実施しない。



大堀遺跡4・大門下遺跡10 掘削状況



大堀遺跡4・大門下遺跡10 堆積状況

丸山遺跡4 調査結果
 既存水路撤去後、主体者重機により300cm程度の掘削が行われたが、大半は旧水路設置工事の掘削及び埋土内であった。遺構・遺物は発見されなかった。
 本調査は実施しない。



丸山遺跡4 掘削状況




大堀遺跡4・大門下遺跡10 位置図



大堀遺跡4② 全体図(1:3,000)



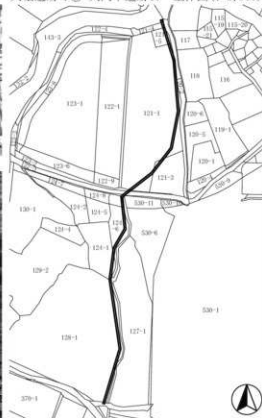
丸山遺跡4 位置図



丸山遺跡4 堆積状況



大堀遺跡4①・大門下遺跡10 全体図(1:3,000)



丸山遺跡4 全体図(1:2,500)

その他調査箇所（工事立会を実施）

17-3 家中遺跡群 1	春日4646-3付近	掘削深度110cm	上層から石積み・整地層60、砕石35cm、以下褐色土層
5 番屋前遺跡群41	中込3201-3付近	掘削深度70cm	上層から道路基盤又は暗褐色土層60cm、以下褐色砂層
6 戸井口遺跡 5	三分143-1付近	掘削深度60cm	上層から舗装・砕石30cm、以下褐色土層
7 大工原遺跡 1	田口6879付近	掘削深度70cm	上層から舗装5、砕石30cm、以下暗褐色土層
8 宮の上遺跡群62	横和391付近	掘削深度95cm	上層から舗装・砕石25、黒褐色土層30、以下ローム層
9 中原遺跡群38	三河田117付近	掘削深度80cm	上層から舗装5、砕石20cm、以下暗褐色土層
10 下泉屋敷遺跡16	伴野1751付近	掘削深度50cm	舗装・砕石50cm以上
11 海老在池遺跡群 5	志賀5885-1付近	掘削深度80cm	上層から舗装5、砕石20cm、以下褐色砂礫層
12 光明寺遺跡 7	新子田112-1付近	掘削深度70cm	畦畔構築土（褐色粘質土）70cm以上
13 戸坂遺跡群16	新子田823-1付近	掘削深度70cm	上層から舗装5、砕石35cm、以下ローム層
14 戸坂遺跡群17	新子田1014付近	掘削深度70cm	上層から舗装5、砕石65cm、以下黄褐色ローム層
15 新町遺跡31	中込31-26付近	掘削深度5cm	砕石5cm以上
17 権現山遺跡18	甲946-2付近	掘削深度0cm	ポンプ設置換え
18 岩村田遺跡群442	岩村田3057-2付近	掘削深度90cm	舗装・砕石90cm以上
19 下町屋遺跡 8	大沢43-6付近	掘削深度80cm	上層から暗褐色土層80cm、以下やや粘質の褐色土層
20 番屋前遺跡群42	猿久保882付近	掘削深度80cm	上層から舗装5、砕石40~45、暗褐色旧表土30cm、以下ローム層
21 井上遺跡 6	三分464付近	掘削深度95cm	上層から舗装5~10cm、以下砕石・埋土
22 円仏遺跡 1	布施2815-5付近	掘削深度110cm	上層から褐色表土30cm、以下灰褐色土層
23 真光寺遺跡 3	協和2781付近	掘削深度90cm	上層から舗装5、砕石30cm、以下黄褐色土層
24 鳴瀬中屋敷遺跡群11	鳴瀬1123-2付近	掘削深度60cm	上層から整地層30cm、以下暗褐色シルト層
25 岩村田遺跡群443	岩村田1981付近	掘削深度55cm	舗装・砕石55cm以上
27 岩村田遺跡群444	岩村田2731-2付近	掘削深度90cm	上層から舗装・砕石35、暗褐色土層55cm、以下黄褐色砂層
28 平賀中屋敷遺跡群42	平賀4236-2付近	掘削深度15cm	舗装・砕石15cm以上
29 大塚遺跡群42	中込3089-1付近	掘削深度70cm	下水工事の埋土70cm以上
30 中原遺跡群39	横和54-3付近	掘削深度90cm	上層から舗装・砕石20~25、暗褐色土層15cm、以下黄褐色土層
31 野沢城跡76	原134-30付近	掘削深度80cm	上層から舗装・砕石60cm、以下暗褐色埋土
32 鷲の宮遺跡 3	瀬戸453-117付近	掘削深度80cm	上層から舗装・砕石80cm、一部で暗褐色土層
33 瀧遺跡 4	平賀4290付近	掘削深度60cm	上層から舗装10、砕石25cm、以下暗褐色土層

18 寺畑遺跡群47

所在地 佐久市根々井字塚田409、410-1

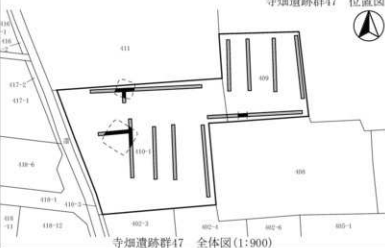
開発主体者 株式会社 北澤工務店
 開発事業名 集合住宅建築
 調査担当 上原学

調査面積/開発面積 120m²/1,353.94m²
 調査期間 R3.5.26~27
 県文書番号 2教文第7-1978

重機により住宅・擁壁・浸透施設設置箇所について、遺構確認調査を実施した。
 掘削の結果、地表下60cmに堆積した褐色土層上面で住居址2軒、土坑1基の一部を検出した。擁壁部分で発見された遺構は、掘削による影響を受ける恐れがあった。規模が狭小であったため掘り下げ、記録を作成した。
 住宅部分で発見された遺構は、主体者と協議の結果、掘削が検出面の30cm程度上位に止まることから埋土保存した。




位置図



寺畑遺跡群47 全体図(1:900)


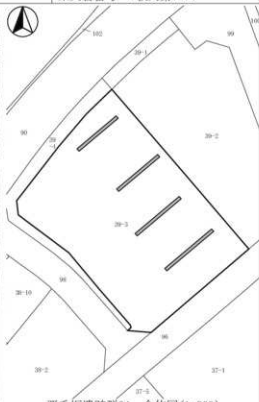



掘削状況



遺構検出状況

<p>19 龍岡城跡14 所在地 佐久市田口字龍岡2967-1</p>	<p>開発主体者 個人 開発事業名 住宅解体 調査担当 羽毛田卓也</p>	<p>調査面積/開発面積 78.68m²/193.78m² 調査期間 R3.7.14~8.5 県文書番号 2教文第7-2081</p>
<p>重機による遺構確認調査の結果、住宅解体部分は既存住宅建築の際に整地され、遺構確認面が破壊を受けていたため、遺構は発見されなかった。また、対象地東端中央に残存する、龍岡城武家屋敷で使用されたと伝承される石組み井戸の確認調査を行った結果、上部は110cm角で高さ80cm前後、下部は90cm径の円形であった。井戸下部は埋土保存とした。</p>  <p>掘削状況</p>  <p>解体状況</p>	 <p>龍岡城跡14 位置図</p>  <p>龍岡城跡14 全体図(1:400)</p>	
<p>20 大日影B遺跡2 所在地 佐久市根岸字村中3105-1-6外</p> <p>主体者重機により、基礎掘削箇所を遺構確認調査を実施した。深さ40cm程度の掘削の結果、底面は埋土と山礫を含む褐色土であった。遺構・遺物は発見されなかった。 本調査は実施しない。</p>  <p>掘削状況</p>  <p>堆積状況</p>	 <p>大日影B遺跡2 位置図</p>  <p>大日影B遺跡2 全体図(1:600)</p>	

<p>21 栗毛坂遺跡群94 所在地 佐久市岩村田北一丁目39-3</p>	<p>開発主体者 株式会社 ハイブリッジ 開発事業名 集合住宅建築 調査担当 上原学</p>	<p>調査面積/開発面積 34㎡/1,270㎡ 調査期間 R3.5.12 県文書番号 3教文第7-34</p>
<p>主体者重機により、建物基礎掘削箇所の遺構確認調査を実施した。工事掘削深度である地表下50cmまでの掘削の結果、底面は造成による盛土整地層内に止まった。遺構・遺物は発見されなかった。一部で地山までの深度を確認するため掘り下げた。地表下150cm程度で盛土直下に黄褐色ローム層が認められた。 本調査は実施しない。</p>  <p>掘削状況</p>	 <p>栗毛坂遺跡群94 位置図</p>  <p>堆積状況</p>	 <p>栗毛坂遺跡群94 全体図(1:800)</p>
<p>22 新町遺跡32 所在地 佐久市中込三丁目12-1・2</p>	<p>開発主体者 社会医療法人 恵仁会 開発事業名 老人ホーム建築 調査担当 富沢一明</p>	<p>調査面積/開発面積 49㎡/1,283.71㎡ 調査期間 R3.7.26・28 県文書番号 3教文第7-27</p>
<p>建物建築箇所について、主体者重機による遺構確認調査を実施した。 トレンチ6本を設定し調査した結果、対象地西側には深さ100cm以上の客土がなされ、東側では旧水田耕作土下に褐色シルト層又は川原石層が混在していた。いずれの箇所からも遺構・遺物は発見されなかった。 本調査は実施しない。</p>  <p>掘削状況</p>	 <p>新町遺跡32 位置図</p>  <p>堆積状況</p>	 <p>新町遺跡32 全体図(1:800)</p>

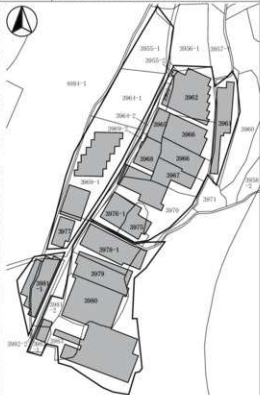
<p>23 東村遺跡群10 所在地 佐久市下平尾字東前原1456-2</p>	<p>開発主体者 個人 開発事業名 個人住宅建築 調査担当 上原学</p>	<p>調査面積/開発面積 35㎡/244.04㎡ 調査期間 R3.5.17・19 県文書番号 3教文第7-35</p>
<p>住宅基礎部分及び開発地西側改良部分の遺構確認調査を、主体者重機により実施した。 最大で150cmまで掘削を行った結果、対象地には150cm以上の盛土が行われており、掘削深度は遺構確認面に達しなかった。遺構・遺物は発見されなかった。 本調査は実施しない。</p> 	 <p>東村遺跡群10 位置図</p> 	 <p>東村遺跡群10 全体図(1:300)</p>
<p>掘削状況</p>	<p>堆積状況</p>	
<p>24 野沢城跡77 所在地 佐久市野沢字上木戸192-1外</p>	<p>開発主体者 個人 開発事業名 集合住宅建築 調査担当 上原学・富沢一明</p>	<p>調査面積/開発面積 18㎡/1,616.03㎡ 調査期間 R3.6.3・18 県文書番号 3教文第7-70</p>
<p>建物建築箇所及び浸透施設掘削箇所について、人力と主体者重機による遺構確認調査を実施した。 深さ100cm程度に堆積した褐色シルト層上面で遺構確認を行った結果、遺構・遺物は発見されなかった。 本調査は実施しない。</p> 	 <p>野沢城跡77 位置図</p> 	 <p>野沢城跡77 全体図(1:900)</p>
<p>掘削状況</p>	<p>堆積状況</p>	

25 滝ノ沢遺跡2 所在地 佐久市白田字滝ノ沢3961外	開発主体者 株式会社 ガリレオ	調査面積/開発面積 8,590㎡/17,654.78㎡
	開発事業名 太陽光発電施設建設 調査担当 富沢一明・上原学	調査期間 R3.11.26、12.14 県文書番号 3教文第7-133

旧畑地の地形・排水施設を利用するため、大きく掘削を伴う造成は行われなかった。主体者重機による太陽光パネル設置杭埋設の立会と杭設置面整地についての遺構確認調査を実施したが、整地は旧表土内に止まり、遺構・遺物は発見されなかった。
本調査は実施しない。



滝ノ沢遺跡2 位置図



滝ノ沢遺跡2 全体図(1:2,500)



掘削状況



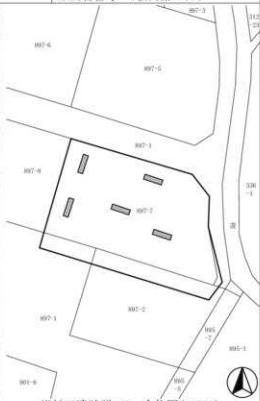
堆積状況

26 岩村田遺跡群445 所在地 佐久市岩村田字木戸在家897-7	開発主体者 個人	調査面積/開発面積 8㎡/309.84㎡
	開発事業名 集合住宅建築 調査担当 上原学	調査期間 R3.7.6 県文書番号 3教文第7-104

建物基礎掘削箇所の遺構確認調査を実施した。
主体者重機により、工事予定深度である地表下50cm程度までの掘削を行い調査した結果、掘削底面は旧表土と考えられる黒褐色土上層に止まった。遺構・遺物は発見されなかった。一部で遺構確認面まで掘り下げたところ、予定深度より30cm程度下位であった。
本調査は実施しない。



岩村田遺跡群445 位置図







岩村田遺跡群445 全体図(1:500)




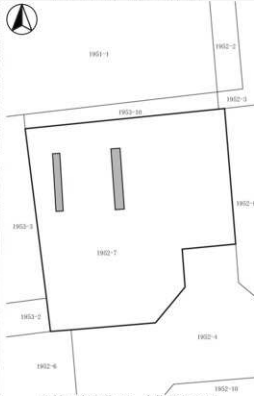




掘削状況



堆積状況

27 栗毛坂遺跡群95 所在地 佐久市小田井字笹沢665-1	開発主体者 個人 開発事業名 個人住宅建築 調査担当 上原学	調査面積/開発面積 43㎡/298.73㎡ 調査期間 R3.4.26・27、5.28 県文書番号 3教文第7-136
<p>建物基礎掘削箇所の工事立会い及び擁壁・浄化槽設置箇所の遺構確認調査を、主体者重機により実施した。</p> <p>地表下70～80cm程度で遺構確認面の黄褐色ローム層上面に達し、調査を行ったが、遺構・遺物は発見されなかった。</p> <p>本調査は実施しない。</p>	 <p>栗毛坂遺跡群95 位置図</p>	 <p>栗毛坂遺跡群95 全体図(1:400)</p>
 <p>掘削状況</p>	 <p>堆積状況</p>	
28 石田遺跡4 所在地 佐久市志賀字石田6039-1、2、6040	開発主体者 有限会社 中嶋和工務店 開発事業名 宅地造成 調査担当 上原学	調査面積/開発面積 73㎡/2,132.32㎡ 調査期間 R3.5.13 県文書番号 3教文第7-137
<p>道路設置箇所について、重機による遺構確認調査を実施した。</p> <p>対象地は東側の微高地から西側へ向かって緩やかに傾斜していた地山と考えられる、深さ70～120cmに堆積した褐色シルト層上面で遺構確認を行ったが、遺構・遺物は発見されなかった。</p> <p>本調査は実施しない。</p>	 <p>石田遺跡4 位置図</p>	 <p>石田遺跡4 全体図(1:200)</p>
 <p>掘削状況</p>	 <p>堆積状況</p>	

<p>29 西近津遺跡群88 所在地 佐久市長土呂字下長畝1841-1・2</p>	<p>開発主体者 株式会社 田 開発事業名 宅地造成 調査担当 上原 宇</p>	<p>調査面積/開発面積 100㎡/1,192㎡ 調査期間 R3.8.30、9.13 県文書番号 3教文第7-166</p>
<p>擁壁設置箇所について、主体者重機による遺構確認調査を実施した。 その結果、北側では遺構と考えられる黒色の落ち込みを発見した。遺物は弥生～古墳時代の土器が出土した。西側では畑作などにより大半を破壊された住居址と考えられる痕跡が、隣地断面から発見された。付近からは平安時代の土器が出土した。遺構はそれぞれ保護し埋土保存した。 本調査は実施しない。</p>	 <p>西近津遺跡群88 位置図</p>	 <p>西近津遺跡群88 全体図(1:800)</p>
 <p>堆積状況</p>	 <p>掘削状況</p>	
<p>30 岩村田遺跡群446 所在地 佐久市岩村田字宮ノ東1952-7</p>	<p>開発主体者 大和ハウス工業株式会社 開発事業名 建売住宅建築 調査担当 羽毛田卓也</p>	<p>調査面積/開発面積 9.7㎡/228.24㎡ 調査期間 R3.5.10 県文書番号 3教文第7-164</p>
<p>住宅基礎の地盤改良箇所について、遺構確認調査を実施した。主体者重機により工事深度である深さ100cmの掘削を行った結果、底面は遺構確認面に到達せず、遺構・遺物は発見されなかった。 本調査は実施しない。</p>	 <p>岩村田遺跡群446 位置図</p>	 <p>岩村田遺跡群446 全体図(1:300)</p>
 <p>掘削状況</p>	 <p>堆積状況</p>	

31 番屋前遺跡群43 所在地 佐久市猿久保字番屋前859-1外	開発主体者 サポート株式会社 開発事業名 集合住宅建築 調査担当 上原学	調査面積/開発面積 95㎡/1,726.48㎡ 調査期間 R3.5.27、8.18、12.2 県文書番号 3教文第7-132
<p>建物建築箇所、指定道路設置箇所、隣地の塚(古墳と考えられる)北側の開発地域について、主体者重機による遺構確認調査を実施した。</p> <p>調査の結果、塚の北側、地表下60cmの黄褐色ローム層上で周溝と考えられる黒色帯を発見した。遺物は出土しなかった。遺構は保護し埋土保存した。</p> <p>本調査は実施しない。</p>	 <p>番屋前遺跡群43 位置図</p>	 <p>番屋前遺跡群43 全体図(1:1,000)</p>
 <p>掘削状況</p>	 <p>遺構出土状況</p>	
32 南久保・居村遺跡4 所在地 佐久市中小田切字南久保429-1	開発主体者 聖陽株式会社 開発事業名 太陽光発電施設建設 調査担当 上原学	調査面積/開発面積 28㎡/336㎡ 調査期間 R3.9.28 県文書番号 3教文第7-184
<p>浸透トレンチ設置箇所について、主体者重機による遺構確認調査を実施した。</p> <p>掘削の結果、深さ50~70cm程度で遺構確認面と考えられる礫混じりの褐色粘土層に達したが、遺構・遺物は発見されなかった。</p> <p>本調査は実施しない。</p>	 <p>南久保・居村遺跡4 位置図</p>	 <p>南久保・居村遺跡4 全体図(1:400)</p>
 <p>掘削状況</p>	 <p>堆積状況</p>	

33 戸坂遺跡群18 所在地 佐久市新子田字道端953-3	開発主体者 個人 開発事業名 個人住宅建築 調査担当 上原学・富沢一明	調査面積/開発面積 24㎡/378㎡ 調査期間 R3.5.28、9.14 県文書番号 3教文第7-216
<p>建物基礎掘削箇所の工事立会及び浄化槽設置箇所の遺構確認調査を主体者重機により実施した。</p> <p>掘削の結果、深さ50cm程度で遺構確認面であるローム層に達したが、遺構・遺物は発見されなかった。</p> <p>本調査は実施しない。</p>	 <p>戸坂遺跡群18 位置図</p> 	
 <p>掘削状況</p>	 <p>堆積状況</p> <p>戸坂遺跡群18 全体図(1:500)</p>	
34 栗毛坂遺跡群96 所在地 佐久市岩村田字西曾根59-1外	開発主体者 K'sオフィス 開発事業名 宅地造成 調査担当 上原学	調査面積/開発面積 133㎡/3,616.78㎡ 調査期間 R3.9.6・7 県文書番号 3教文第7-270
<p>道路建設箇所について、重機による遺構確認調査を実施した。</p> <p>深さ50～80cm程度に堆積したローム層上面を遺構確認面として調査したところ、東西・南北方向に延びる黒色帯を発見した。一部を掘り下げた結果、谷状地形と考えられる。遺構・遺物は発見されなかった。</p> <p>本調査は実施しない。</p>	 <p>栗毛坂遺跡群96 位置図</p> 	
 <p>掘削状況</p>	 <p>堆積状況</p> <p>栗毛坂遺跡群96 全体図(1:1,500)</p>	

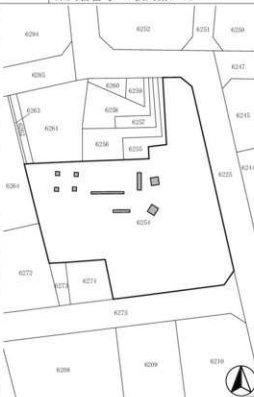
35 岩村田遺跡群447 所在地 佐久市岩村田字2292-1の一部	開発主体者 個人 開発事業名 個人住宅建築 調査担当 上原学	調査面積/開発面積 20㎡/202.36㎡ 調査期間 R3.6.22～25、7.20～21 県文書番号 3教文第7-217
<p>基礎外周部及び中央部にトレンチを設定し、人力による遺構確認調査を行った結果、深さ60～70cm程度に堆積したローム層上面で、弥生時代及び古墳時代と考えられる住居址を発見した。遺物は弥生土器、古墳時代の土師器・須恵器が出土した。</p> <p>対象地には盛土を行うことから、遺構は埋土保存した。</p> <p>本調査は実施しない。</p>	 <p>岩村田遺跡群447 位置図</p>	 <p>岩村田遺跡群447 全体図(1:500)</p>
 <p>掘削状況</p>	 <p>掘削・堆積状況</p>	
36 芝宮遺跡群95 所在地 佐久市小田井字穴沢166-8	開発主体者 個人 開発事業名 個人住宅 調査担当 富沢一明	調査面積/開発面積 35㎡/268.33㎡ 調査期間 R3.6.7 県文書番号 3教文第7-273
<p>住宅建築箇所について、主体者重機による遺構確認調査を実施した。</p> <p>掘削の結果、対象地北東部の掘削底面付近で住居址の一部と考えられる黒色の落ち込みを発見した。範囲が狭小であったことから、その場で記録を作成した。</p> <p>遺物は出土しなかった。</p>	 <p>芝宮遺跡群95 位置図</p>	 <p>芝宮遺跡群95 全体図(1:450)</p>
 <p>掘削状況</p>	 <p>堆積状況</p>	

37 新町遺跡33 所在地 佐久市平賀字新町6254	開発主体者 佐久市(公園緑地課)	調査面積/開発面積 18.18㎡/168㎡
	開発事業名 遊具解体及び新設	調査期間 R3.10.4~18
	調査担当 羽毛田卓也	県文書番号 3教文第8-42

遊具設置箇所について、遺跡範囲内を中心に遺構確認調査を実施した。
主体者重機による掘削の結果、遺構確認には到達せず、遺構・遺物は発見されなかった。
本調査は実施しない。



新町遺跡33 位置図



掘削状況



堆積状況

新町遺跡33 全体図(1:800)

38 前堀遺跡5 所在地 佐久市高柳字於毛田64、64-2外	開発主体者 佐久市(公園緑地課)	調査面積/開発面積 1.2㎡/10㎡
	開発事業名 遊具解体及び新設	調査期間 R3.8.30
	調査担当 久保浩一郎	県文書番号 3教文第8-43

主体者重機により工事掘削深度まで掘削した結果、深さ70cm以上の黄褐色堆積土が確認された。過去の造成に伴う客土と考えられる。遺構・遺物は発見されなかった。
本調査は実施しない。



前堀遺跡5 位置図



掘削状況



堆積状況

前堀遺跡5 全体図(1:800)

39 栗毛坂遺跡群97

所在地 佐久市岩村田3759-5外

開発主体者 佐久市（道路建設課）

調査面積/開発面積 90㎡/720㎡

開発事業名 道路改良

調査期間 R3.7.29

調査担当 上原学

県文書番号 3教文第8-50

重機により遺構確認調査を実施した。
掘削の結果、深さ50～80cmに堆積した明褐色土層上面で溝状遺構・ピット・土坑を発見した。遺物は出土しなかった。
開発主体者と文化財保護協議を実施し、道路建設箇所について本調査を実施した。




栗毛坂遺跡群97 位置図



掘削状況



栗毛坂遺跡群97 全体図(1:1,000)



堆積・遺構出土状況

40 長土呂遺跡群166

所在地 佐久市長土呂字三百地484-2

開発主体者 個人

調査面積/開発面積 18㎡/431.17㎡

開発事業名 個人住宅

調査期間 R3.6.25

調査担当 上原学

県文書番号 3教文第7-406

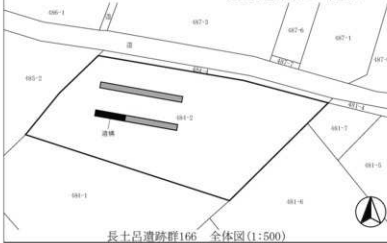
住宅建築箇所について、主体者重機による遺構確認調査を行った。
掘削の結果、地表下50～60cmの黄褐色ローム層上面で住居址の一部と考えられる黒色の落ち込みを発見した。遺物は出土しなかった。
設計者と協議を行い、遺構は埋土保存した。
本調査は実施しない。



長土呂遺跡群166 位置図






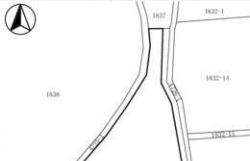


掘削状況



長土呂遺跡群166 全体図(1:500)



遺構出土状況

41 志賀神明の木遺跡14 所在地 佐久市志賀字神明ノ木5957-1～ 字宮東6210-4	開発主体者 長野県佐久建設事務所 開発事業名 道路改良 調査担当 羽毛田卓也	調査面積/開発面積 115.9㎡/844㎡ 調査期間 R3.8.12 県文書番号 3教文第8-65
<p>道路拡幅対象地のうち、旧志賀小学校部分について、重機による遺構確認調査を実施した。</p> <p>掘削の結果、グラウンド側は地表下70cm程度の黒褐色シルト上面から、縄文・古墳・平安時代の土器を内包する溝跡が発見された。校舎側は黒・暗褐色シルト層上面から遺物包含層を発見した。</p> <p>保護協議の後、令和3年度に本調査を実施した。</p>	 <p>志賀神明の木遺跡14 位置図</p>	 <p>掘削状況</p>
 <p>志賀神明の木遺跡14 全体図(1:1,600)</p>	 <p>堆積状況</p>	
42 岩村田遺跡群448 所在地 佐久市岩村田字上樋田1829-1	開発主体者 個人 開発事業名 個人住宅建築 調査担当 羽毛田卓也	調査面積/開発面積 19.2㎡/160.05㎡ 調査期間 R3.6.15 県文書番号 3教文第7-405
<p>住宅基礎部分に南北方向のトレンチを2本設定し、主体者重機による遺構確認調査を実施した。</p> <p>深さ70～90cmに堆積した橙色ローム層上面を遺構確認面として調査した結果、遺構・遺物は発見されなかった。</p> <p>本調査は実施しない。</p>	 <p>岩村田遺跡群448 位置図</p>	 <p>岩村田遺跡群448 全体図(1:600)</p>
 <p>掘削状況</p>	 <p>堆積状況</p>	

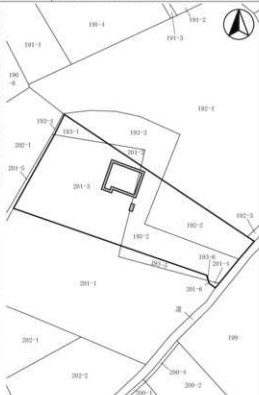
43 大井城跡25 所在地 佐久市岩村田字上信濃石3412-1外	開発主体者 個人 開発事業名 集合住宅建築 調査担当 上原学	調査面積/開発面積 42㎡/1,353.37㎡ 調査期間 R3.7.26 県文書番号 3教文第7-470
<p>建物建築箇所及び浸透施設設置箇所について、重機による遺構確認調査を実施した。</p> <p>150cm程度の深さに堆積した黄褐色土層上面を確認面として調査した結果、遺構・遺物は発見されなかった。</p> <p>本調査は実施しない。</p>	 <p>大井城跡25 位置図</p>	 <p>大井城跡25 全体図(1:800)</p>
 <p>掘削状況</p>	 <p>堆積状況</p>	
44 大井城跡26 所在地 佐久市岩村田字上信濃石3414-7外	開発主体者 個人 開発事業名 集合住宅建築 調査担当 上原学	調査面積/開発面積 45㎡/1,198.1㎡ 調査期間 R3.7.26 県文書番号 3教文第7-471
<p>建物建築箇所及び浸透施設掘削箇所について、重機による遺構確認調査を実施した。</p> <p>掘削の結果、遺構・遺物は発見されなかった。対象地には南北方向の谷状地形が存在していると考えられる。</p> <p>本調査は実施しない。</p>	 <p>大井城跡26 位置図</p>	 <p>掘削状況</p>
 <p>大井城跡26 全体図(1:800)</p>	 <p>堆積状況</p>	

45 長士呂遺跡群167 所在地 佐久市長士呂字下聖端201-3外	開発主体者 個人	調査面積/開発面積 24.9m ² /181.98m ²
	開発事業名 個人住宅建築	調査期間 R3.8.6、11.30
	調査担当 上原学・富沢一明	県文書番号 3教文第7-469

建物基礎掘削箇所の工事立会及び浄化槽設置箇所の遺構確認調査を主体者重機により実施した。
基礎掘削箇所では造成時に30～40cmの盛土がなされており、掘削は遺構確認面に到達せず、遺構・遺物は発見されなかった。浄化槽設置箇所では地表下50cmでローム層に達したが遺構・遺物は発見されなかった。
本調査は実施しない。



長士呂遺跡群167 位置図



長士呂遺跡群167 全体図(1:1,000)



掘削状況



堆積状況

46 西近津遺跡群89 所在地 佐久市長士呂字森下1798-1外	開発主体者 個人	調査面積/開発面積 150m ² /541.99m ²
	開発事業名 個人住宅建築	調査期間 R3.7.5-6、8.17
	調査担当 上原学	県文書番号 3教文第7-486

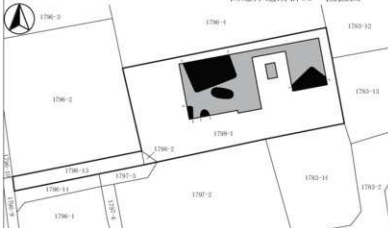
建物基礎掘削箇所及び浄化槽設置箇所について、主体者重機による遺構確認調査を実施した。
掘削の結果、住宅部から居住土・土坑と考えられる黒色の落ち込みを発見した。遺物は出土しなかった。遺構は埋土保存した。
本調査は実施しない。



西近津遺跡群89 位置図



掘削・遺構出土状況



西近津遺跡群89 全体図(1:600)



堆積状況

47 平賀中屋敷遺跡群43	開発主体者 個人	調査面積/開発面積 48.74m ² /435.86m ²
所在地 佐久市平賀字下屋敷5447-2・3外	開発事業名 個人住宅建築	調査期間 R3.8.3
	調査担当 羽毛田卓也	県文書番号 3教文第7-485
<p>住宅基礎掘削箇所及び浸透トレンチ・浄化槽設置箇所について、主体者重機による遺構確認調査を実施した。</p> <p>深さ30～40cmの掘削を行った結果、遺構は発見されなかった。</p> <p>本調査は実施しない。</p>		
 <p>平賀中屋敷遺跡群43 全体図(1:500)</p>	<p>平賀中屋敷遺跡群43 位置図</p>	<p>掘削状況</p>  <p>堆積状況</p>
48 北谷津遺跡2	開発主体者 個人	調査面積/開発面積 27.2m ² /400m ²
所在地 佐久市平賀字南谷津4894-1	開発事業名 個人住宅建築	調査期間 R3.7.21、12.16
	調査担当 上原学・羽毛田卓也	県文書番号 3教文第7-518
<p>住宅基礎掘削箇所の工事立会い及び浄化槽設置箇所の遺構確認調査を実施した。</p> <p>住宅基礎掘削は深さ80cm程度行われたが、掘削は暗褐色表土内に止まり、遺構・遺物は発見されなかった。</p> <p>浄化槽設置箇所では主体者重機により240cmの掘削を行ったが遺構・遺物は発見されなかった。</p> <p>本調査は実施しない。</p>		
 <p>掘削状況</p>	 <p>堆積状況</p>	<p>北谷津遺跡2 全体図(1:500)</p>

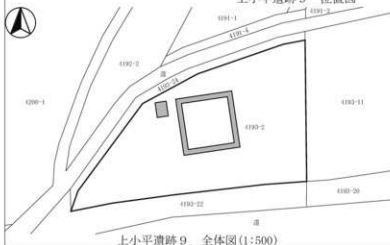
49 西久保B遺跡3 所在地 佐久市春日字西久保5908-606付近	開発主体者 佐久市(耕地林務課) 開発事業名 道路改良 調査担当 羽毛田卓也	調査面積/開発面積 180㎡/500㎡ 調査期間 R3.10.12~22 県文書番号 3教文第8-104
<p>道路舗装張替・水路置換工事に伴い、主体者重機による遺構確認調査を実施した。</p> <p>掘削の結果、遺構・遺物は発見されなかった。</p> <p>本調査は実施しない。</p>	 <p>西久保B遺跡3 位置図</p>	 <p>西久保B遺跡3 全体図(1:1,500)</p>
 <p>掘削状況</p>	 <p>堆積状況</p>	
50 周防畑遺跡群242 所在地 佐久市長土呂字一ツ長田1724-2外	開発主体者 個人 開発事業名 個人住宅建築 調査担当 上原学・久保浩一郎	調査面積/開発面積 80㎡/603.39㎡ 調査期間 R3.7.9 県文書番号 3教文第7-563
<p>住宅建築箇所において深度100cm以上の表層改良工事が行われるため、人力による遺構確認調査を実施した。</p> <p>調査の結果、深さ50~70cm程度のルーム層上面で住居址等と考えられる落ち込みを発見した。遺物は弥生・古墳・平安時代の土器が出土した。調査結果から、令和3年度に本調査を実施した。</p>	 <p>周防畑遺跡群242 位置図</p>	 <p>周防畑遺跡群242 全体図(1:500)</p>
 <p>掘削状況</p>	 <p>堆積状況</p>	

51 上小平遺跡9 所在地 佐久市岩村田字上駒喰4193-2	開発主体者 個人	調査面積/開発面積 21㎡/402.33㎡
	開発事業名 個人住宅建築 調査担当 上原学	調査期間 R3.7.15、R4.2.1 県文書番号 3教文第7-587

住宅基礎掘削箇所の工事立会い及び浄化槽設置箇所の遺構確認調査を、主体者重機により実施した。
掘削の結果、それぞれ遺構確認面である黄褐色砂層に達したが、遺構・遺物は発見されなかった。
本調査は実施しない。



上小平遺跡9 位置図



上小平遺跡9 全体図(1:500)



掘削状況



堆積状況

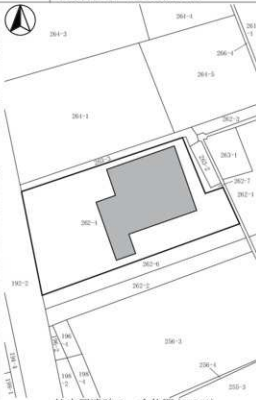
52 社宮司遺跡9 所在地 佐久市原字差出262-4	開発主体者 個人	調査面積/開発面積 109㎡/351.55㎡
	開発事業名 個人住宅建築 調査担当 羽毛田卓也	調査期間 R3.8.23 県文書番号 3教文第7-628

住宅基礎掘削箇所について、主体者重機による遺構確認調査を実施した。

50～70cmの掘削の結果、遺構確認面である褐色シルト層上面に深さ70cmで到達したが、遺構・遺物は発見されなかった。
本調査は実施しない。



社宮司遺跡9 位置図



社宮司遺跡9 全体図(1:500)



掘削状況



堆積状況

53 筒畑遺跡群10 所在地 佐久市安原字筒畑810	開発主体者 個人	調査面積/開発面積 130㎡/951.33㎡
	開発事業名 個人住宅建築	調査期間 R3.7.29、8.27
	調査担当 上原学・久保浩一郎	県文書番号 3教文第7-648

既存建物解体の工事立会及び住宅基礎掘削箇所の遺構確認調査を、主体者重機により実施した。
既存建物の基礎抜き取りで60cmの掘削が行われ、新築建物の基礎掘削が40～80cm行われたが、遺構・遺物は発見されなかった。
本調査は実施しない。



筒畑遺跡群10 位置図



掘削状況



堆積状況



筒畑遺跡群10 全体図(1:600)

54 岩村田遺跡群449 所在地 佐久市岩村田字下宿651-5～695-3	開発主体者 長野県佐久建設事務所	調査面積/開発面積 45㎡/4,000㎡
	開発事業名 道路改良	調査期間 R3.7.14・15
	調査担当 富沢一明	県文書番号 元教文第8-94

道路拡幅範囲について、重機による遺構確認調査を実施した。調査対象地は昨年度本調査が行われた箇所の東側に当たる。掘削の結果、盛土下100cmから近代の宅地解体面が確認された。その下層には灰黒色土が堆積し、地表下120cmで湧水層となった。遺構・遺物は発見されなかった。今回の調査箇所について、本調査は実施しない。



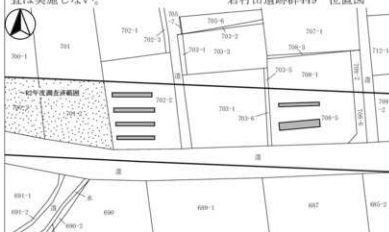
岩村田遺跡群449 位置図



掘削状況



堆積状況



岩村田遺跡群449 全体図(1:800)

55 周防畑遺跡群243 所在地 佐久市長土呂字宮ノ前1211-1の一部	開発主体者 個人 開発事業名 賃貸住宅建築 調査担当 上原学	調査面積/開発面積 45㎡/773.48㎡ 調査期間 R3.8.25 県文書番号 3教文第7-733
<p>建物建築箇所について、重機による遺構確認調査を実施した。</p> <p>掘削の結果、深さ40～70cmに堆積したローム又は黒色土層上面で住居址・ピットと考えられる落ち込みを発見した。遺物は平安時代の土師器が出土した。</p> <p>主体者との協議の結果、遺跡に影響の少ない基礎構造へ変更し、敷地に30cm程度の盛土を実施、遺構は保存した。</p>	 周防畑遺跡群243 位置図	 周防畑遺跡群243 全体図(1:600)
 掘削状況	 堆積・遺構検出状況	
56 岩村田遺跡群450 所在地 佐久市岩村田字上樋田1813外	開発主体者 株式会社 とりやたまや 開発事業名 店舗建設 調査担当 羽毛田卓也	調査面積/開発面積 72㎡/930.38㎡ 調査期間 R3.9.9-10 県文書番号 3教文第7-699
<p>建物建設箇所について、重機による遺構確認調査を実施した。</p> <p>地表下40～60cmに堆積した黄褐色ローム層上面を遺構確認面として調査した結果、遺構・遺物は発見されなかった。</p> <p>本調査は実施しない。</p>	 岩村田遺跡群450 位置図	 岩村田遺跡群450 全体図(1:600)
 掘削状況	 堆積状況	

57 西一里塚遺跡群43 所在地 佐久市平塚字屋敷前240-1外	開発主体者 有限会社 公福ハウジング	調査面積/開発面積 133.06㎡/1,695.89㎡
	開発事業名 宅地造成	調査期間 R3.10.20～11.18
	調査担当 羽毛田卓也	県文書番号 3教文第7-748

擁壁設置箇所及び浸透トレンチ掘削箇所について、主体者重機による遺構確認調査を実施した。

掘削の結果、東端南北方向の擁壁は深さ90cmで遺構確認面の黄褐色砂質ロームに達したが、その他の箇所は深さ60～80cmで遺構確認面には到達しなかった。いずれの箇所も遺構・遺物は発見されなかった。

本調査は実施しない。



西一里塚遺跡群43 位置図



西一里塚遺跡群43 全体図(1:800)



掘削状況



堆積状況

58 戸屋敷遺跡群10 所在地 佐久市下平尾字下前原835の一部	開発主体者 個人	調査面積/開発面積 33㎡/248.24㎡
	開発事業名 個人住宅建築	調査期間 R3.8.31、9.21
	調査担当 久保浩一郎	県文書番号 3教文第7-811

建物基礎掘削箇所及び浄化槽設置箇所で、主体者重機による遺構確認調査を実施した。

地表下60～80cmの地山ローム層上面を遺構検出面として調査した結果、対象地西側で黒色土の掘り込みが発見された。遺物が出土しなかったため、遺構が攪乱かは不明であるが、埋土保存した。浄化槽設置箇所では遺構・遺物は発見されなかった。

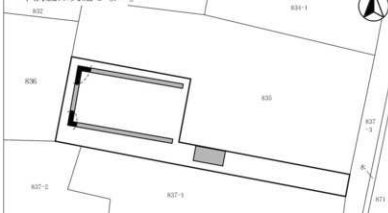
本調査は実施しない。




戸屋敷遺跡群10 位置図



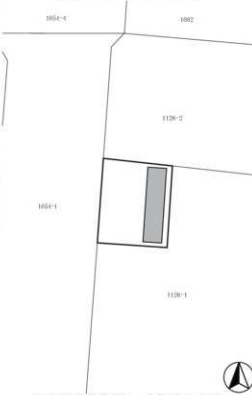



掘削状況






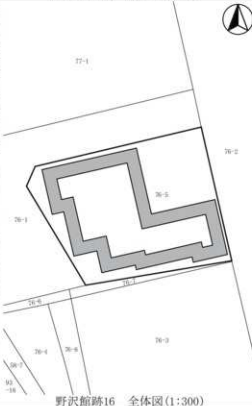





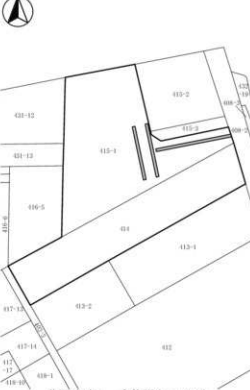


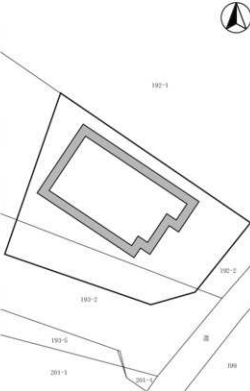


戸屋敷遺跡群10 全体図(1:500)



堆積状況

59 西一里塚遺跡群44 所在地 佐久市根々井1126-1地先	開発主体者 佐久市(下水道課) 開発事業名 自家発電設備設置 調査担当 久保浩一郎	調査面積/開発面積 5㎡/50.1㎡ 調査期間 R4.1.12 県文書番号 3教文第8-147
<p>対象地東側にトレンチを設定し、主体者重機による遺構確認調査を実施した。</p> <p>掘削の結果、対象地は全体が削平された状況であり、地表下20cmで地山ローム層に達した。対象地南側は地表下80cmまで攪乱を受けていた。</p> <p>遺構・遺物は発見されなかった。</p> <p>本調査は実施しない。</p>		
 <p>掘削状況</p>	 <p>堆積状況</p>	西一里塚遺跡群44 全体図(1:300)
60 和田前遺跡1 所在地 佐久市入沢字上反田102-5	開発主体者 東京電カパワーグリッド株式会社 開発事業名 送電用鉄塔建替 調査担当 羽毛田卓也	調査面積/開発面積 26.25㎡/89㎡ 調査期間 R3.10.22 県文書番号 3教文第7-810
<p>鉄塔建設箇所にトレンチを3本設定し、重機による遺構確認調査を実施した。</p> <p>地表下60~75cmの灰褐色・黄褐色シルト上面を遺構確認面として調査したが、遺構・遺物は発見されなかった。</p> <p>本調査は実施しない。</p>		
 <p>掘削状況</p>	 <p>堆積状況</p>	和田前遺跡1 全体図(1:600)

61 長土呂遺跡群168 所在地 佐久市長土呂字下聖端193-5外	開発主体者 個人 開発事業名 集合住宅建築 調査担当 羽田卓也	調査面積/開発面積 65.4㎡/1,410.12㎡ 調査期間 R3.9.6 県文書番号 3教文第7-809
<p>住宅基礎地盤改良箇所及び浸透枡設置箇所に東西方向13本のトレンチを設定し、重機による遺構確認調査を実施した。</p> <p>地表下60～100cmに堆積した黄褐色砂質ローム層上面を遺構確認面として調査した結果、住居址・ピット等の遺構と土師器片が発見された。主体者と保護協議を行い、浸透枡設置箇所では工事箇所を遺構の無い東側地点まで移動することとし、また住宅建築箇所では工事掘削が遺構に及ばないため、それぞれ遺構を埋土保存した。本調査は実施しない。</p>	 <p>長土呂遺跡群168 位置図</p>	 <p>掘削状況</p>
 <p>長土呂遺跡群168 全体図(1:800)</p>	 <p>堆積状況</p>	
62 野沢館跡16 所在地 佐久市野沢字居屋敷76-5	開発主体者 個人 開発事業名 個人住宅建築 調査担当 上原学	調査面積/開発面積 40㎡/138.8㎡ 調査期間 R3.9.16 県文書番号 3教文第7-840
<p>建物基礎掘削箇所について、主体者重機による遺構確認調査を実施した。</p> <p>建物外周部分を工事掘削深度の地表下80cm程度まで掘り下げたが、底面は旧水田床土付近に止まり、遺構・遺物は発見されなかった。本調査は実施しない。</p>	 <p>野沢館跡16 位置図</p>	 <p>野沢館跡16 全体図(1:300)</p>
 <p>掘削状況</p>	 <p>堆積状況</p>	

63 新澤遺跡7 所在地 佐久市野沢字西五里田415-1外	開発主体者 株式会社 土屋ホーム 開発事業名 宅地造成 調査担当 上原学	調査面積/開発面積 35㎡/1,700㎡ 調査期間 R3.10.6、12.14 県文書番号 3教文第7-872
<p>道路設置箇所について、重機による遺構確認調査を実施した。</p> <p>対象地西側では深さ70cm程度に堆積した褐色シルト層上面で調査を行ったが、遺構は発見されなかった。遺物は表層10～20cm程度から古墳時代の土器が数片出土した。東側では深さ120cm程度の硬層まで土取りがされており、遺構確認が存在せず、遺構・遺物は発見されなかった。</p> <p>本調査は実施しない。</p>	 <p>新澤遺跡7 位置図</p>	 <p>新澤遺跡7 全体図(1:1,000)</p>
 <p>掘削状況</p>	 <p>堆積状況</p>	
64 長土呂遺跡群169 所在地 佐久市長土呂字下聖端192-5	開発主体者 個人 開発事業名 個人住宅建築 調査担当 上原学	調査面積/開発面積 23㎡/181.72㎡ 調査期間 R3.8.30 県文書番号 3教文第7-824
<p>建物基礎掘削箇所について、主体者重機による遺構確認調査を実施した。</p> <p>深さ70cm程度までの掘削の結果、大半は葦土内に止まり、一部遺構確認の黄褐色ローム層上面に達したが、遺構・遺物は発見されなかった。</p> <p>本調査は実施しない。</p>	 <p>長土呂遺跡群169 位置図</p>	 <p>長土呂遺跡群169 全体図(1:300)</p>
 <p>掘削状況</p>	 <p>堆積状況</p>	

65 中道遺跡群40 所在地 佐久市野沢字西野沢田607-1	開発主体者 有限会社 新栄開発	調査面積/開発面積 180㎡/1,604㎡
	開発事業名 宅地造成	調査期間 R3.12.13, R4.1.10~12
	調査担当 上原学	県文書番号 3教文第7-812

擁壁設置箇所について、主体者重機によりトレンチを設定して遺構確認調査を実施した。

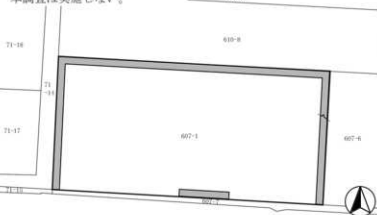
掘削の結果、トレンチ東側の深さ80cm程度から、住居址のカマドの痕跡と平安時代の土器片を発見した。周辺部の検出を行ったが、住居址壁の明確な落ち込みラインは確認できなかった。工事深度が遺構確認面より上層に止まることから、遺構は埋土保存とした。本調査は実施しない。



中道遺跡群40 位置図



掘削状況



中道遺跡群40 全体図(1:800)



遺構検出状況

66 周防畑遺跡群244 所在地 佐久市長土呂字一ツ長田1731-11	開発主体者 個人	調査面積/開発面積 21.84㎡/269.73㎡
	開発事業名 個人住宅建築	調査期間 R3.10.18~28
	調査担当 上原学・羽毛田卓也	県文書番号 3教文第7-904

住宅基礎掘削箇所について、主体者重機による遺構確認調査を実施した。

深さ70cmの掘削の結果、遺構確認面には到達せず、遺構・遺物は発見されなかった。本調査は実施しない。



周防畑遺跡群244 位置図



周防畑遺跡群244 全体図(1:300)



掘削状況



堆積状況

67 清川遺跡2 所在地 佐久市清川315-12地先～ 315-15地先	開発主体者 佐久市(土木課)	調査面積/開発面積 131.18㎡/414㎡
	開発事業名 道路改良	調査期間 R3.11.19～12.3
	調査担当 羽毛田卓也	県文書番号 3教文第8-173

道路拡幅工事に伴い、主体者重機による遺構確認調査を実施した。地表下40～15cmに堆積した灰黄褐色粘質土・黄褐色シルト層上面を遺構確認面として調査した結果、遺構・遺物は発見されなかった。本調査は実施しない。



清川遺跡2 位置図



清川遺跡2 全体図(1:800)



掘削状況



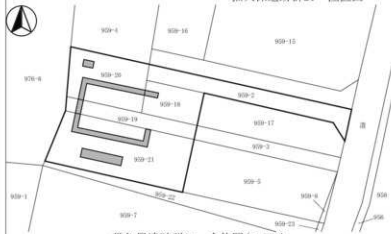
堆積状況

68 猫久保遺跡群21 所在地 佐久市安原字西御堂959-18外	開発主体者 株式会社橋本	調査面積/開発面積 33.96㎡/319.19㎡
	開発事業名 建売住宅建築	調査期間 R3.9.27・28
	調査担当 羽毛田卓也	県文書番号 3教文第7-989

住宅基礎掘削箇所及び浄化槽・浸透トレンチ設置箇所について、遺構確認調査を実施した。地表下50～80cmの黄褐色～橙色砂質ローム層を遺構確認面として調査した結果、遺構・遺物は発見されなかった。本調査は実施しない。



猫久保遺跡群21 位置図




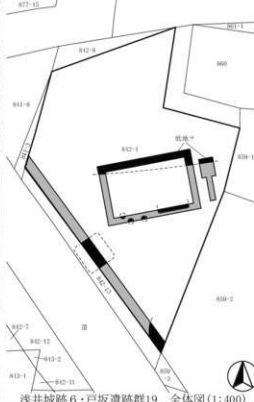



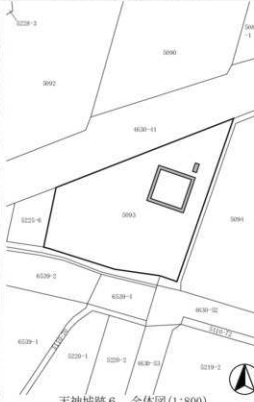


猫久保遺跡群21 全体図(1:500)



掘削状況



堆積状況

69 浅井城跡6・戸坂遺跡群19 所在地 佐久市新子田字丑ヶ久保842-1	開発主体者 個人 開発事業名 個人住宅 調査担当 上原学	調査面積/開発面積 30㎡/423.08㎡ 調査期間 R3.11.17、R4.1.17 県文書番号 3教文第7-1020
<p>基礎掘削箇所の工事立会及び擁壁・浄化槽設置箇所についての遺構確認調査を、主体者重機により行った。</p> <p>調査の結果、基礎掘削箇所から住居の一部とビット及び谷状の低地、擁壁部から住居と考えられる黒色の落ち込みが発見された。遺構は埋土保存した。遺物は出土しなかった。</p> <p>本調査は実施しない。</p>	 <p>浅井城跡6・戸坂遺跡群19 位置図</p>	 <p>浅井城跡6・戸坂遺跡群19 全体図(1:400)</p>
 <p>掘削状況</p>	 <p>堆積状況</p>	
71 天神城跡6 所在地 佐久市協和字上城口5093	開発主体者 個人 開発事業名 個人住宅建築 調査担当 上原学・羽毛田卓也	調査面積/開発面積 22.6㎡/748.02㎡ 調査期間 R3.9.29、10.21 県文書番号 3教文第7-1147
<p>住宅基礎掘削箇所及び浄化槽設置箇所について、遺構確認調査を実施した。</p> <p>主体者重機により、基礎掘削箇所30cm、浄化槽設置箇所160cmの掘削を行った。35～40cmの表土下に堆積した褐色粘質土層上面を遺構確認面として調査したが、遺構・遺物は発見されなかった。</p> <p>本調査は実施しない。</p>	 <p>天神城跡6 位置図</p>	 <p>天神城跡6 全体図(1:800)</p>
 <p>掘削状況</p>	 <p>堆積状況</p>	

70 五斗代遺跡群・東城戸平A遺跡1 所在地 佐久市香坂字下岩合390外	開発主体者 合同会社 F S P S 八風	調査面積/開発面積 400㎡/54ha
	開発事業名 太陽光発電施設	調査期間 R3.10.12~20~27
	調査担当 上原学	県文書番号 3教文第7-1047

浸透池・表層掘削部等、遺跡への影響が認められる地域について、主体者重機による遺構確認調査を実施した。

調査の結果、木戸平A遺跡西側付近の浸透池設置箇所②から縄文土器1片が出土した。遺構は発見されなかった。また、五斗代遺跡中央付近に位置する丘陵上の台地①では、深さ80~100cmの黄褐色ローム層上面で土坑4基を発見した。遺物は出土しなかった。

開発主体者と協議を行い、最大150cmの掘削を予定していた台地部分は表層50cm以内の掘取りに変更して、発見された遺構を保存することとした。

本調査は実施しない。



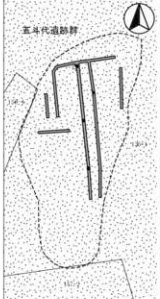
掘削状況



地積状況




遺構確認状況



調査箇所①(1:1,500)



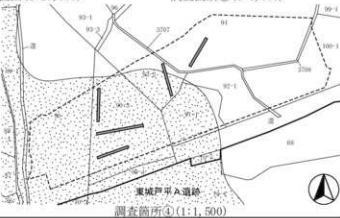
五斗代遺跡群4他 位置図(1:20,000)



調査箇所②(1:1,500)



調査箇所③(1:1,500)



調査箇所④(1:1,500)

72 中鳴沢遺跡群2 所在地 佐久市岩村田字西鳴澤	開発主体者 佐久市(土木課)	調査面積/開発面積 199㎡/199㎡
	開発事業名 道路改良	調査期間 R3.10.20
	調査担当 小林真寿	県文書番号 3教文第8-213

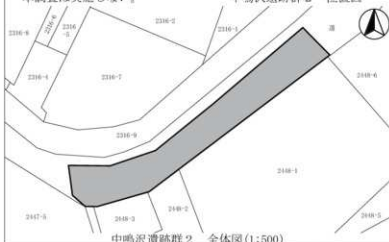
アスファルト及び砕石除去工事に平行し、主体者重機による遺構確認調査を実施した。
現道路下には北側に水道、中央に下水道が、今回の掘削深度より深く埋設されている。道路面から45~50cmの掘削を行った結果、最深部で地山砂層が部分的に露出する状況であった。遺構・遺物は発見されなかった。
本調査は実施しない。



中鳴沢遺跡群2 位置図



掘削状況



中鳴沢遺跡群2 全体図(1:500)



堆積状況

73 北畑遺跡群5 所在地 佐久市坂井字屋敷(下坂井区)	開発主体者 佐久市(土木課)	調査面積/開発面積 76㎡/76㎡
	開発事業名 道路補修	調査期間 R3.11.17
	調査担当 上原学	県文書番号 3教文第8-210

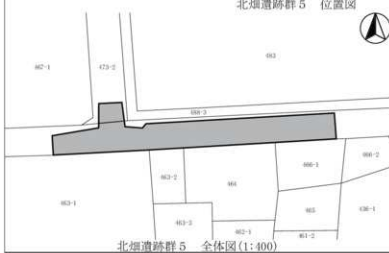
道路補修工事に伴う掘削箇所について、遺構確認調査を実施した。
主体者重機による深さ35cm程度の掘削の結果、底面は旧道路基盤層下層または旧表土内に止まり、遺構・遺物は発見されなかった。
本調査は実施しない。



北畑遺跡群5 位置図



掘削状況



北畑遺跡群5 全体図(1:400)



堆積状況

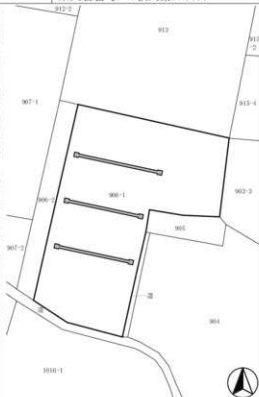
<p>74 荒船湖遺跡群9 所在地 佐久市内山字初谷352-1</p>	<p>開発主体者 佐久市(観光課) 開発事業名 休憩所新設・炊事場改修 調査担当 上原学</p>	<p>調査面積/開発面積 22㎡/200㎡ 調査期間 R3.11.29、R4.3.10 県文書番号 3教文第8-215</p>
<p>炊事場改修部及び休憩所の基礎掘削箇所について、主体者重機による遺構確認調査を実施した。 炊事場改修部は一度掘削された後埋土されており、掘削予定深度の深さ150cm程度まで掘削して断面で遺構確認を行った。休憩所基礎掘削箇所では掘削予定深度の深さ20～30cmで調査した。いずれも遺構・遺物は発見されなかった。 本調査は実施しない。</p>  <p>掘削状況</p>	 <p>荒船湖遺跡群9 位置図</p>  <p>堆積状況</p>	  <p>● 休憩所新設箇所 ● 炊事場改修箇所</p> <p>荒船山遺跡群9 全体図(1:7,500)</p>
<p>75 周防畑遺跡群245 所在地 佐久市長土呂一ツ長田1731-10</p>	<p>開発主体者 大和ハウス工業株式会社 開発事業名 建売住宅建築 調査担当 羽毛田卓也</p>	<p>調査面積/開発面積 27.36㎡/217.63㎡ 調査期間 R3.10.21 県文書番号 3教文第7-1167</p>
<p>住宅基礎掘削箇所について、主体者重機による遺構確認調査を実施した。 深さ70cm程度の掘削の結果、底面は一部では遺構確認面である黒色～黒褐色土層上面に到達したが、遺構・遺物は発見されなかった。 本調査は実施しない。</p>  <p>掘削状況</p>	 <p>周防畑遺跡群245 位置図</p>  <p>堆積状況</p>	 <p>周防畑遺跡群245 全体図(1:300)</p>

76 戸坂遺跡群20 所在地 佐久市新子田字柳反り906-1	開発主体者 個人	調査面積/開発面積 28.2㎡/1,131㎡
	開発事業名 太陽光発電施設	調査期間 R4.2.25~28
	調査担当 羽毛田卓也	県文書番号 3教文第7-1180

浸透トレンチ及び浸透枘設置箇所について、主体者重機による遺構確認調査を実施した。
地表下40~70cmに堆積した黄褐色~棕色ローム層上面を遺構確認面として調査した結果、遺構・遺物は発見されなかった。
本調査は実施しない。




戸坂遺跡群20 位置図



戸坂遺跡群20 全体図(1:800)



掘削状況



堆積状況

77 西近津遺跡群90 所在地 佐久市長土呂字森下1793-1	開発主体者 個人	調査面積/開発面積 52.39㎡/370.01㎡
	開発事業名 個人住宅建築	調査期間 R3.11.5・24・25
	調査担当 羽毛田卓也	県文書番号 3教文第7-1183

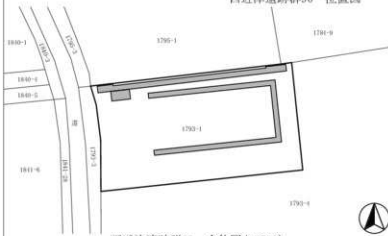
住宅基礎掘削箇所及び擁壁・浄化槽設置箇所を中心に、主体者重機による遺構確認調査を実施した。
地表下60~80cmに堆積した黄褐色ローム層上面を遺構確認面として調査したが、遺構・遺物は発見されなかった。
本調査は実施しない。



西近津遺跡群90 位置図




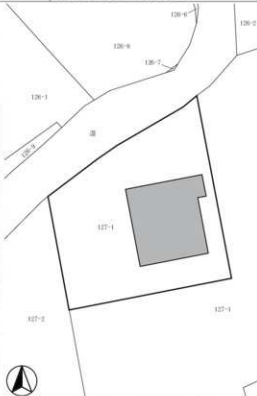

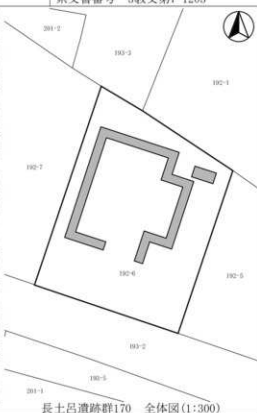

掘削状況



西近津遺跡群90 全体図(1:500)



堆積状況

<p>78 芝宮遺跡群96 所在地 佐久市小田井字穴沢127-1の一部</p>	<p>開発主体者 個人 開発事業名 個人住宅建設 調査担当 上原学</p>	<p>調査面積/開発面積 65㎡/276.04㎡ 調査期間 R3.10.28~29 県文書番号 3教文第7-1184</p>
<p>住宅基礎掘削箇所について、主体者重機による遺構確認調査を実施した。</p> <p>基礎外周部を70cm、内側を20cm程度掘削した結果、外周部では遺構確認面であるローム層を最大40cm程度掘り下げたが、内側部分ではローム層上面に達しなかった。遺構・遺物は発見されなかった。本調査は実施しない。</p>	 <p>芝宮遺跡群96 位置図</p>	 <p>芝宮遺跡群96 全体図(1:400)</p>
 <p>掘削状況</p>	 <p>堆積状況</p>	
<p>79 長土呂遺跡群170 所在地 佐久市長土呂字下型端192-6</p>	<p>開発主体者 株式会社 ババまるハウス 開発事業名 建売住宅建築 調査担当 羽毛田卓也</p>	<p>調査面積/開発面積 17.58㎡/182.08㎡ 調査期間 R3.11.24~25 県文書番号 3教文第7-1203</p>
<p>住宅基礎掘削箇所及び浄化槽設置箇所を中心に、主体者重機による遺構確認調査を実施した。</p> <p>100cm程度の埋土の下に堆積した暗褐色砂礫土層上面を遺構確認面として調査したが、遺構・遺物は発見されなかった。本調査は実施しない。</p>	 <p>長土呂遺跡群170 位置図</p>	 <p>長土呂遺跡群170 全体図(1:300)</p>
 <p>掘削状況</p>	 <p>堆積状況</p>	

80 根々井東原館跡5 所在地 佐久市根々井字東原上861-1外	開発主体者 個人	調査面積/開発面積 89㎡/815㎡
	開発事業名 集合住宅建設 調査担当 富沢一明	調査期間 R3.11.24,12.6, R4.2.9 県文書番号 3教文第7-1204

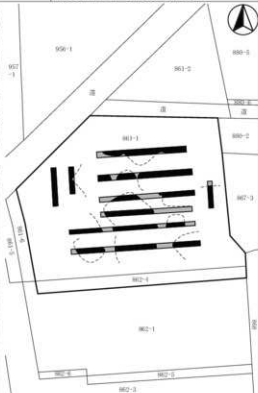
建物基礎掘削箇所及び雨水浸透槽設置箇所について、重機による遺構確認調査を実施した。

調査の結果、地表下50～80cmで住居址及び土坑が複数発見された。遺物は弥生土器が出土した。

調査結果から主体者と協議を行い、遺構に影響が及ばない設計変更がなされ、遺構は埋土保存した。本調査は実施しない。



根々井東原館跡5 位置図



掘削状況



堆積状況

根々井東原館跡5 全体図(1:600)

81 稲荷山城跡7 所在地 佐久市勝間字城山115外	開発主体者 佐久市(公園緑地課)	調査面積/開発面積 30㎡/30㎡
	開発事業名 四阿・照明・遊具・ベンチ設置 調査担当 上原学	調査期間 R4.2.24,3.1 県文書番号 3教文第8-233

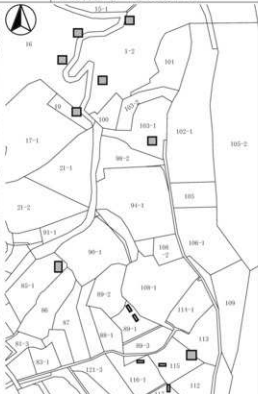
四阿・照明・遊具・ベンチ設置に伴う掘削箇所について、主体者重機による遺構確認調査を実施した。

掘削の結果、設置箇所は公園造成時に遺構確認面を含む表層部が削平されており、遺構・遺物は発見されなかった。

本調査は実施しない。



稲荷山城跡7 位置図




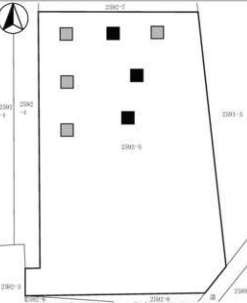


掘削状況



堆積状況

稲荷山城跡7 全体図(1:3,000)

82 芝宮遺跡群97 所在地 佐久市長土呂字南上中原763-1	開発主体者 有限会社 田園不動産	調査面積/開発面積 370㎡/4,780㎡
	開発事業名 宅地造成	調査期間 R3.11.15~12.6
	調査担当 羽毛田草也・上原学	県文書番号 3教文第7-1314
<p>令和3年10月に行われた確認調査をもとに、道路部分について本調査を実施した(受託)。 本調査後、宅地造成に伴い掘削部の確認を行ったが、遺構・遺物は発見されなかった。</p>		
 <p>芝宮遺跡群97 位置図(1:900)</p>		 <p>芝宮遺跡群97 位置図</p>
		 <p>工事状況</p>
		 <p>盛土状況</p>

83 岩村田遺跡群451 所在地 佐久市岩村田字南上ノ城2592-5	開発主体者 個人	調査面積/開発面積 7㎡/309.64㎡
	開発事業名 個人住宅建築	調査期間 R3.11.15
	調査担当 上原学	県文書番号 3教文第7-1326
<p>住宅建築範囲に7箇所のトレンチを設定して、人力による遺構確認調査を実施した。 掘削の結果、深さ50cm程度で住居址と考えられる黒色の落ち込みを発見した。 工事によって住宅建築範囲全体を75cm以上掘り下げることから、主体者と協議を行い、令和3年度に発掘調査を実施した。</p>		
 <p>岩村田遺跡群451 位置図</p>		 <p>岩村田遺跡群451 全体図(1:300)</p>
 <p>掘削状況</p>	 <p>堆積状況</p>	

84 丸山遺跡5 所在地 佐久市下小田切530-6	開発主体者 佐久市(文化振興課)	調査面積/開発面積 35㎡/929.79㎡
	開発事業名 受水槽更新	調査期間 R3.11.19
	調査担当 羽毛田卓也	県文書番号 3教文第8-252

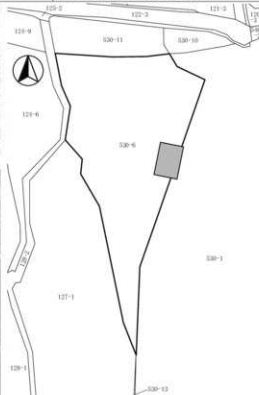
受水槽基礎工事に伴い、遺跡範囲内を中心に遺構確認調査を実施した。

掘削の結果、遺構確認面である褐色シルト層には到達しなかった。付近の状況から、コスモホール造成時に削平されているものと考えられる。遺構・遺物は発見されなかった。

本調査は実施しない。



丸山遺跡5 位置図



丸山遺跡5 全体図(1:800)



掘削状況



堆積状況

85 東大久保遺跡群39 所在地 佐久市下平尾字李仏681-4	開発主体者 個人	調査面積/開発面積 23㎡/330㎡
	開発事業名 個人住宅建築	調査期間 R3.12.3、R4.1.14
	調査担当 上原学	県文書番号 3教文第7-1386

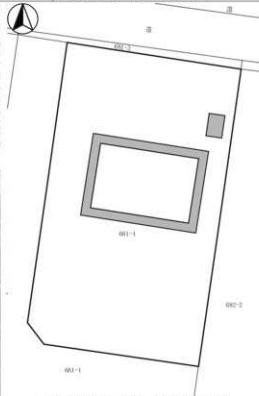
住宅基礎掘削の工事立会及び浄化槽設置箇所の遺構確認調査を主体者重機により実施した。

地表下50~60cmで遺構確認面である黄褐色ローム層に達し、遺構確認を行った結果、遺構・遺物は発見されなかった。

本調査は実施しない。



東大久保遺跡群39 位置図



東大久保遺跡群39 全体図(1:300)









掘削状況



堆積状況

86 長土呂遺跡群171 所在地 佐久市長土呂字下聖廟192-8	開発主体者 個人 開発事業名 個人住宅建築 調査担当 羽毛田卓也	調査面積/開発面積 3.1㎡/419.13㎡ 調査期間 R4.3.14 県文書番号 3教文第7-1460
<p>浄化槽設置箇所について、主体者重機による遺構確認調査を実施した。</p> <p>地表下75cm程度に堆積した黄褐色ローム層上面を遺構確認調査として調査した結果、遺構・遺物は発見されなかった。</p> <p>本調査は実施しない。</p>	 <p>長土呂遺跡群171 位置図</p>	 <p>長土呂遺跡群171 全体図(1:500)</p>
 <p>掘削状況</p>	 <p>堆積状況</p>	
87 曾根城遺跡12・岩村田遺跡群452・周防畑遺跡群246 所在地 佐久市小田井字曾根城 外2ヶ所	開発主体者 佐久市(土木課) 開発事業名 道路改良 調査担当 上原学	調査面積/開発面積 117㎡/117㎡ 調査期間 R3.12.20～R4.1.12 県文書番号 3教文第8-269
<p>曾根城遺跡</p> <p>水路設置工事に立ち会った結果、深さ80cm程度の掘削が行われ、遺構確認面であるローム層を最大50cm掘り下げたが、遺構・遺物は発見されなかった。</p>	 <p>曾根城遺跡12 位置図</p>	 <p>曾根城遺跡12 全体図(1:1,200)</p>
<p>岩村田遺跡群</p> <p>階段整備に伴う工事会社を実施した結果、崖側面の地山を掘削して構築された階段の、基盤砕石層内での改修であった。既存階段撤去後の地層上面を確認したが、遺構・遺物は発見されなかった。</p>	 <p>岩村田遺跡群452 位置図</p>	
<p>周防畑遺跡群</p> <p>工事は既存道路両側の部分的な整備であり、整備箇所について主体者重機による遺構確認調査を実施したが、遺構・遺物は発見されなかった。</p> <p>いずれの箇所も本調査は実施しない。</p>	 <p>周防畑遺跡群246 位置図</p>	
 <p>曾根城遺跡12 掘削状況</p>	 <p>岩村田遺跡群452 掘削状況</p>	 <p>周防畑遺跡群246 掘削状況</p>

88 西近津遺跡群91 所在地 佐久市長土呂字森下1792-1の一部	開発主体者 個人 開発事業名 個人住宅建築 調査担当 久保浩一郎	調査面積/開発面積 12㎡/226.47㎡ 調査期間 R4.1.11 県文書番号 3教文第7-1479
<p>住宅基礎掘削箇所について、主体者重機による遺構確認調査を実施した。</p> <p>工事掘削深度である地表下60cmまで掘り下げた結果、遺構・遺物は発見されなかった。</p> <p>本調査は実施しない。</p>	 <p>西近津遺跡群91 位置図</p>  <p>堆積状況</p>	 <p>西近津遺跡群91 全体図(1:400)</p>
89 大中沢遺跡8 所在地 佐久市大沢字蔵下394-6	開発主体者 佐久市(土木課) 開発事業名 道路改良 調査担当 上原学	調査面積/開発面積 32㎡/32㎡ 調査期間 R4.2.21・22 県文書番号 3教文第8-278
<p>道路拡幅部分について、遺構確認調査を実施した。</p> <p>主体者重機により、現況水田から100cm、道路面から150cm程度まで掘り下げた結果、遺構確認面と考えられる安定した地層は存在しなかった。</p> <p>遺構・遺物は発見されなかった。</p> <p>本調査は実施しない。</p>	 <p>大中沢遺跡8 位置図</p>  <p>堆積状況</p>	 <p>大中沢遺跡8 全体図(1:400)</p>

90 東千石平遺跡群10 所在地 佐久市瀬戸字東千石平3720-1	開発主体者 個人 開発事業名 個人住宅建築 調査担当 羽毛田卓也	調査/開発面積 6.44m ² /336m ² 調査期間 R4.2.8 県文書番号 3教文第7-1512
<p>浄化槽設置箇所及び配水管敷設箇所について、主体者重機による遺構確認調査を実施した。</p> <p>地表下45cm程度に堆積した褐色シルト層上面を遺構確認面として調査した結果、遺構・遺物は発見されなかった。</p> <p>本調査は実施しない。</p>	 <p>東千石平遺跡群10 位置図</p>	 <p>東千石平遺跡群10 全体図(1:400)</p>
 <p>掘削状況</p>	 <p>堆積状況</p>	
91 小山崎遺跡群19 所在地 佐久市下小山切字滝川端30-1	開発主体者 株式会社 堀内組 開発事業名 資材置き場造成 調査担当 上原学	調査/開発面積 150m ² /750m ² 調査期間 R4.2.22 県文書番号 3教文第7-1520
<p>擁壁設置箇所について、主体者重機による遺構確認調査を実施した。</p> <p>深さ50cm程度に堆積した、やや粘性の黄褐色土層上層を遺構確認を行いつつ、掘削予定深度である地表下100cmまで掘り下げたが、遺構・遺物は発見されなかった。</p> <p>本調査は実施しない。</p>	 <p>小山崎遺跡群19 位置図</p>	 <p>小山崎遺跡群19 全体図(1:600)</p>
 <p>掘削状況</p>	 <p>堆積状況</p>	

92 長士呂遺跡群172	開発主体者 佐久広域連合	調査面積/開発面積 717㎡/800㎡
所在地 佐久市長士呂1-1,4-1・2・3,14-1	開発事業名 食肉流通センター解体	調査期間 R4.2.4~3.18
	調査担当 羽毛田卓也	県文書番号 3教文第8-284
<p>建物解体及び進入路建設に伴い、主体者重機による遺構確認調査を実施した。</p> <p>調査の結果、遺構・遺物は発見されなかった。</p> <p>本調査は実施しない。</p>	 <p>長士呂遺跡群172 位置図</p>	 <p>長士呂遺跡群172 全体図(1:3,000)</p>
 <p>解体状況</p>	 <p>堆積状況</p>	
93 西近津遺跡群92	開発主体者 個人	調査/開発面積 75㎡/282.7㎡
所在地 佐久市長士呂字森下1792-1の一部	開発事業名 個人住宅建設	調査期間 R4.1.14・17,3.1
	調査担当 上原学・久保浩一郎	県文書番号 3教文第7-1534
<p>住宅基礎掘削箇所の遺構確認調査と、雨水浸透トレンチ掘削箇所の工事立会を実施した。</p> <p>主体者重機により基礎外周部を60cm、内側掘り部を20cm程度掘り下げた結果、掘削は遺構確認に達しなかった。遺構・遺物は発見されなかった。</p> <p>浸透トレンチ部分では50cmの掘削が行われた結果、土器片が出土したが、現状保存とした。遺構は発見されなかった。</p> <p>本調査は実施しない。</p>	 <p>西近津遺跡群92 位置図</p>	 <p>西近津遺跡群92 全体図(1:600)</p>
 <p>掘削状況</p>	 <p>堆積状況</p>	

<p>94 上砂田遺跡25 所在地 佐久市岩村田1644～1701-4地先</p>	<p>開発主体者 佐久平黎南土地開発整理組合 開発事業名 土地区画整理 調査担当 羽毛田卓也</p>	<p>調査面積/開発面積 101.6㎡/2,000㎡ 調査期間 R4.2.7～18 県文書番号 3教文第7-1543</p>
<p>水路改良工事箇所について、主体者重機による遺構確認調査を実施した。 掘削の結果、遺構・遺物は発見されなかった。 本調査は実施しない。</p>	 <p>上砂田遺跡25 位置図</p>	 <p>掘削状況</p>
 <p>上砂田遺跡25 全体図(1:1,500)</p>	 <p>堆積状況</p>	 <p>堆積状況</p>
<p>95 西浦遺跡群7 所在地 佐久市新町字ヤツクラ田296外</p>	<p>開発主体者 個人 開発事業名 集合住宅建設 調査担当 上原学</p>	<p>調査面積/開発面積 50㎡/1,484.32㎡ 調査期間 R4.2.10 県文書番号 3教文第7-1559</p>
<p>表層改良を行う箇所について、主体者重機による遺構確認調査を実施した。 対象地にトレンチを2本設定して、深さ80～90cmに堆積した褐色シルト層上面で遺構確認を行った結果、遺構・遺物は発見されなかった。 本調査は実施しない。</p>	 <p>西浦遺跡群7 位置図</p>	 <p>西浦遺跡群7 全体図(1:800)</p>
 <p>掘削状況</p>	 <p>堆積状況</p>	<p>西浦遺跡群7 全体図(1:800)</p>

96 栗毛坂遺跡群98 所在地 佐久市岩村田字東芝間3921-3	開発主体者 個人	調査面積/開発面積 16㎡/499㎡
	開発事業名 個人住宅建築	調査期間 R4.3.8
	調査担当 上原学	県文書番号 3教文第7-1655

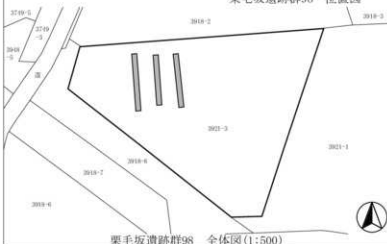
地下室を有する建物建築箇所について、主体者重機による遺構確認調査を実施した。
深さ50cm程度に堆積したローム層上面で調査した結果、遺構・遺物は発見されなかった。
本調査は実施しない。



栗毛坂遺跡群98 位置図



掘削状況



栗毛坂遺跡群98 全体図(1:500)



堆積状況

97 清水入口遺跡1 所在地 佐久市矢島字清水入口1081-2	開発主体者 藤巻水力発電株式会社	調査面積/開発面積 20㎡/229㎡
	開発事業名 水力発電施設設置	調査期間 R4.3.16・22
	調査担当 上原学	県文書番号 3教文第7-698

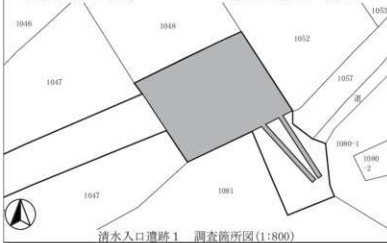
遺跡範囲内及び遺跡隣接地の掘削箇所について、主体者重機による遺構確認調査を実施した。
遺跡範囲内の掘削箇所は、以前の畑地造成によって遺構確認面を含む表層部が削平されており、厚さ50cm程度の表土直下は軟質の岩盤層であった。遺跡範囲内、隣接地ともに遺構・遺物は発見されなかった。
本調査は実施しない。



清水入口遺跡1 位置図



掘削状況



清水入口遺跡1 調査箇所図(1:800)



遺跡隣接地 堆積状況

98 西近津遺跡群93 所在地 佐久市長土呂字森下1806-1	開発主体者 株式会社 田	調査面積/開発面積 86.4m ² /2,473m ²
	開発事業名 宅地造成	調査期間 R3.5.28
	調査担当 羽毛田卓也	県文書番号 99条

道路設置箇所について、重機による遺構確認調査を実施した。
地表下40～50cmに堆積した黄褐色砂質ローム層上面を遺構確認面として調査した結果、住居址4軒・土坑・ピット群を発見した。遺物は縄文・平安時代の土器片が出土した。

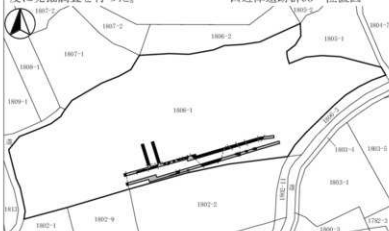
主体者と協議を行い、遺構が破壊される部分について、令和3年度に発掘調査を行った。



西近津遺跡群93 位置図



掘削状況



西近津遺跡群93 全体図(1:1,000)



堆積状況

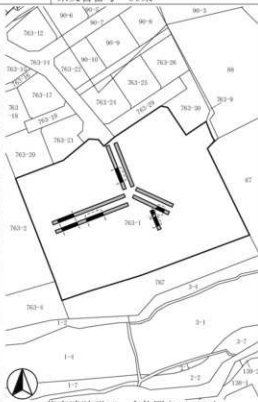
99 芝宮遺跡群98 所在地 佐久市長土呂字南上中原763-1	開発主体者 有限会社 田園不動産	調査面積/開発面積 220.5m ² /4,780m ²
	開発事業名 宅地造成	調査期間 R3.10.27
	調査担当 羽毛田卓也	県文書番号 99条

道路設置部分について、重機による遺構確認調査を実施した。
深さ40～100cmの掘削を行い、黄褐色ローム層上面を遺構確認面として調査した結果、住居址6軒を発見した。遺物は古墳～平安時代の土器が出土した。

主体者と協議を行い、遺構が破壊される部分について令和3年度に発掘調査を実施した。



芝宮遺跡群98 位置図



芝宮遺跡群98 全体図(1:1,600)



掘削状況



堆積・遺構確認状況

100 芝宮遺跡群99 所在地 佐久市長土呂字北下ノ中原803-31外	開発主体者 有限会社 市川測量設計	調査面積/開発面積 670㎡/8,832.14㎡
	開発事業名 集合住宅等建築	調査期間 R3.9.21・22・24
	調査担当 上原学	県文書番号 99条

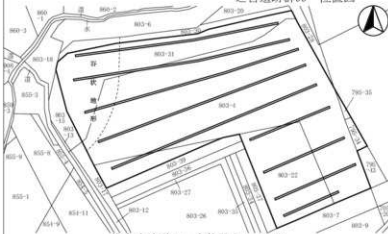
重機によりトレンチを設定して、対象地の遺構確認調査を実施した。調査の結果、対象地は旧表土及び遺構確認面であるローム層上部が既に掘取られており、砕石敷きの簡易駐車場として使用されていたと考えられる。遺構・遺物は発見されなかった。
本調査は実施しない。



芝宮遺跡群99 位置図



掘削状況



芝宮遺跡群99 全体図(1:1,800)



堆積状況

101 周防畑遺跡群247 所在地 佐久市長土呂字南上北原914-2外	開発主体者 株式会社 田	調査面積/開発面積 180㎡/2,658㎡
	開発事業名 宅地造成	調査期間 R4.2.7-8
	調査担当 上原学	県文書番号 99条

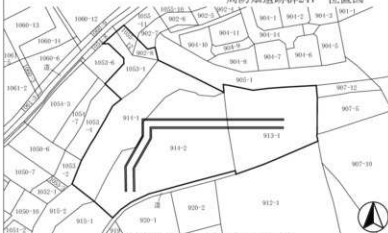
道路設置箇所について、重機による遺構確認調査を実施した。深さ50cm程度に堆積したローム層上面で調査した結果、遺構・遺物は発見されなかった。
本調査は実施しない。



周防畑遺跡群247 位置図



掘削状況



周防畑遺跡群247 全体図(1:2,000)



堆積状況

工事立会

No.	遺跡名 所在地	開発主体者	開発面積(m ²)	調査期間		保護措置
		開発事業名	調査面積(m ²)	県文書番号	調査担当	図・写真頁
掘削深度・堆積状況・遺構検出状況・遺物出土状況等						
1	東立科F遺跡1 佐久市東立科字立科39	KDDI㈱	5,655	R3.11.9		立会
		携帯電話無線基地局建設		2教文第7-410	羽毛田卓也	74 p
	掘削深度150cm 上層から暗褐色耕作土20、褐色客土40、黒色森林土40cm、以下黄褐色ローム層					遺構・遺物なし
2	八本木A遺跡1 佐久市前山字八本木1903-5	KDDI㈱	996	R3.12.22		立会
		携帯電話無線基地局建設		2教文第7-906	羽毛田卓也	74 p
	掘削深度120cm 上層から暗褐色表土40、褐色～暗褐色粘質土60cm、以下黄褐色ローム層					遺構・遺物なし
3	北側遺跡2 佐久市湯原字北側831-1	個人	535.95	R3.4.21		立会
		個人住宅建築		2教文第7-1111	上原学	74 p
	掘削深度60～70cm 盛土70cm以上					遺構・遺物なし
4	深堀遺跡群49 佐久市瀬戸字下原3503	㈱NTTドコモ	176.87	R3.4.13		立会
		携帯電話無線基地局建設		2教文第7-1176	森島かよ子	74 p
	掘削深度60～70cm 整地層60cm以上					遺構・遺物なし
5	野馬窪遺跡群35 佐久市藤久保字野馬窪167-5	㈱NTTドコモ	182.71	R3.4.12		立会
		携帯電話無線基地局建設		2教文第7-1177	上原学	74 p
	掘削深度70cm 整地層70cm以上					遺構・遺物なし
6	岩村田遺跡群453 佐久市岩村田字住吉890-1	長野リネンサプライ㈱	330.53	R3.6.18		立会
		倉庫建築		2教文第7-1605	羽毛田卓也	74 p
	掘削深度30cm 暗褐色シルト・砂礫混合整地層30cm以上					遺構・遺物なし
7	松木谷遺跡群3 佐久市常和1615-1～1426-1地先	佐久市(道路建設課)	901.2	R3.5.31		立会
		河川改修		2教文第8-279	羽毛田卓也	75 p
	掘削深度140～170cm 上層から表土40、黄褐色埋土80cm、以下砂礫層					遺構・遺物なし
8	白拍子遺跡群39 佐久市取出町210-2	長野都市ガス㈱	8.8	R4.1.11～14		立会
		ガス管敷設		2教文第7-1632	羽毛田卓也	75 p
	掘削深度100cm 砂石・褐色色埋土100cm以上					遺構・遺物なし
9	濁り遺跡11他 濁り遺跡11・枇杷坂遺跡群168・ 上砂田遺跡26・松の木遺跡26 佐久市佐久平駅南側高野地区域内	佐久市(下水道課)	1,400	R3.7.16		立会
		下水道管撤去・敷設		2教文第8-301	上原学	75 p
		掘削深度180cm 上層から盛土砂石80cm、以下褐色砂礫層				遺構・遺物なし
10	周防畑遺跡群248他 佐久市長土呂1696-2～1717付近外	佐久水道企業団	計3,845	R3.6.24,7.27,8.2・6・19,9.29, 10.2,11.29,R4.1.21,3.17-18		立会
		水道管敷設		2教文第7-1733	上原・久保	75 p
-1	周防畑遺跡群248	長土呂1696-2～1717付近	掘削深度150cm	既存水路建設時の埋土150cm以上		
-4	岩村田遺跡群454	岩村田696-1～658-1付近	掘削深度200cm	上層から表土50cm、以下ローム層		
-5	浅井城跡7	新子田386-3～820付近	掘削深度120cm	既存水路建設時の埋土120cm以上		
-6	大塚遺跡群43	中込2965-1～2966-4付近	掘削深度140cm	舗装・砂石45、暗褐色土層25cm、以下やや砂質の黄褐色土層		
-7	番屋前遺跡群44	中込877-1～2958-4付近	掘削深度100cm	舗装・砂石45、暗褐色土層55cm、以下やや砂質の黄褐色土層		
-8	寒毛坂遺跡群99	岩村田3822-7～3809-1付近	掘削深度140cm	舗装・砂石24、暗褐色土層20cm、以下ローム層		
-10	平馬塚遺跡群16	坂井86-2付近	掘削深度120cm	舗装・砂石40cm、以下砂石混じり埋土		
-13	館ヶ澤A遺跡5	内山16-82～21-7付近	掘削深度120cm	舗装・砂石25、褐色砂礫層40～50cm、以下灰褐色砂礫層		
-14	望月城跡9	望月1556-1～1575-3付近	掘削深度90cm	舗装・砂石40cm、以下堆積土層		
-15	真光寺遺跡2	協和2830-3～2833-9付近	掘削深度115cm	舗装・砂石45cm、以下堆積土層		
-16	大平台遺跡1	協和3397-283～4194-424付近	掘削深度150cm	路盤砂石50、にさいい褐色粘質堆積土100cm以上		
-17	菅原台遺跡2	協和3345-1～3358-3付近	掘削深度120cm	舗装・砂石・埋土120cm以上		
-18	大田遺跡3	上小田切1347-1～1350-3付近	掘削深度140cm	舗装・砂石30、砂石混じり黄褐色埋土30cm、以下堆積土層 いずれの遺跡も遺構・遺物なし		
11	五雲西・湯殿入遺跡1・ 下海戸・山の前遺跡2 佐久市入澤1627-2～1870-3	佐久市(道路建設課)	820	R3.11.25		立会
		河川改修		2教文第8-314	富沢一明	77 p
		掘削深度170cm 上層から舗装・砂石60、盛土70cm、以下黒褐色土層				遺構・遺物なし
12	深堀遺跡群50 佐久市瀬戸字下原3502,3503-2・3	佃田園不動産	2,892.92	R3.4.15		立会
		宅地造成		2教文第7-1759	上原学	77 p
	掘削深度90cm 上層から暗褐色表土80cm、以下黄褐色ローム層					遺構・遺物なし
13	大堀遺跡5・ 大門下遺跡11 佐久市前山322-2,335-1・8-10,337-2・10	佐久市(道路建設課)	530	R3.8.5～R4.2.3		立会
		河川改修		2教文第8-318	羽毛田卓也	77 p
		掘削深度140～160cm 上層から暗褐色粘質客土60～100cm、以下暗褐色～黒褐色シルト層				遺構・遺物なし
14	枇杷坂遺跡群169 佐久市岩村田1258-17～18付近	佐久市(道路建設課)	180	R3.8.19		立会
		道路改良		2教文第8-319	久保浩一郎	77 p
	掘削深度40～100cm 盛土整地層100cm以上					遺構・遺物なし

No.	遺跡名 所在地	開発主体者	開発面積(m ²)	調査期間		保護措置
		開発事業名	調査面積(m ²)	県文書番号	調査担当	図・写真頁
掘削深度・堆積状況・遺構検出状況・遺物出土状況等						
15	猿久保屋敷添遺跡16 佐久市猿久保屋敷添458-14	株式会社、パーツ 株式会社傾斜調整	234.59	R3.5.7	2教文第7-1758	立会 77p
掘削深度50cm 上層から盛土30～50cm、以下黄褐色砂層 遺構・遺物なし						
16	前田遺跡群23 佐久市塚原字野甲1644-1	個人 個人住宅建築	425.17	R3.4.6	2教文第7-1790	立会 森泉かよ子 77p
掘削深度40cm 整地層40cm以上 遺構・遺物なし						
17	岩村田遺跡群455 佐久市岩村田字中一本郷2276-8,2285-5	個人 個人住宅建築	215.4	R3.4.22	2教文第7-1798	立会 羽毛田卓也 77p
掘削深度50cm 暗褐色土50cm以上 遺構・遺物なし						
18	権現山遺跡群19 佐久市八幡字原甲318-2	個人 個人住宅建築	351	R3.4.2・5	2教文第7-1811	立会 羽毛田卓也 77p
掘削深度70～100cm 褐色粘質土100cm以上 遺構・遺物なし						
19	西近津遺跡群94 佐久市長土呂字森下1792-8	個人 個人住宅建築	343	R3.3.25～4.14	2教文第7-1800	立会 羽毛田卓也 77p
掘削深度40～70cm 暗褐色整地層50～55、褐色漸移層15～20cm、以下ローム層(北側) 住居1軒(埋土保存)・土師器片出土(現状保存)						
20	松の木遺跡27 佐久市岩村田1458-1・3・5、1457-2外	佐久市(都市計画課) 建物解体及び閉鎖工事	480.47	R3.3.31,4.2	2教文第8-334	立会 上原学 78p
掘削深度30～70cm 整地層70cm以上 遺構・遺物なし						
21	月夜平遺跡1 佐久市入沢字月夜平3258-1	楽天モバイル㈱ 携帯電話無線基地局建設	975	R3.7.1	2教文第7-1843	立会 富沢一明 78p
掘削深度90cm 上層から表土40cm、以下灰色粘土層 遺構・遺物なし						
22	道陸神坂遺跡1 佐久市布施1304-5外7筆	長野県佐久地域振興局 用水路敷設	266	R3.12.13	2教文第8-332	立会 上原学 78p
掘削深度150～200cm 上層から褐色整地層60cm、以下褐色土層100cm以上 遺構・遺物なし						
23	宮の上遺跡群63 佐久市横和字割地211-5	個人 個人住宅解体・建築	277.05	R3.2.3,3.23,4.19	2教文第7-1818	立会 上原学 78p
掘削深度60cm 上層から盛土50～60cm、以下暗褐色田表土 遺構・遺物なし						
24	野沢城跡78 佐久市野沢字有見171-2	個人 個人住宅建築	215.31	R3.7.15	2教文第7-1837	立会 羽毛田卓也 78p
掘削深度60cm 上層から褐色砂質ローム主体整地土50cm、以下暗褐色シルト質田表土 遺構・遺物なし						
25	周防畑遺跡群249 佐久市長土呂字道常1272-1・5	個人 個人住宅建築	243.4	R3.4.5	2教文第7-1849	立会 上原学 78p
掘削深度20～65cm 上層から整地層50cm、以下田表土 遺構・遺物なし						
26	中原遺跡群40 佐久市中込字荒子3846-1・2	保安商事㈱ 事務所兼倉庫建築	2,943.71	R3.5.11	2教文第7-1891	立会 上原学 78p
掘削深度70cm 上層から表土10～20cm、以下黄褐色土層(遺構確認面) 遺構・遺物なし						
27	深堀遺跡群51 佐久市瀬戸字西原3411-52	個人 個人住宅建築	270.68	R3.5.7	2教文第7-1893	立会 上原学 78p
掘削深度70cm 上層から整地層10cm、以下地山ローム層 遺構・遺物なし						
28	前田遺跡群15 佐久市小田井字前田325-2	ONE HOME㈱ 児童発達支援施設建設	600	R3.4.2	2教文第7-1894	立会 上原学 78p
掘削深度60cm 暗褐色表土60cm以上 遺構・遺物なし						
29	月夜平遺跡2・ 馬寄・六角堂遺跡1 佐久市沢2997-1,2998,2999,3113-2,3114-1,3,3115-7,3128-1,3129-1,3137-1,3134-1,3176-1,3254-1	長野県佐久建設事務所 河川災害復旧	768	R3.3.12～12.21	2教文第8-346	立会 羽毛田卓也 78p
掘削深度250cm 上層から暗褐色粘質表土60cm、以下河川堆積土 遺構・遺物なし						
30	中金井遺跡群79 佐久市小田井字敷月838-3・4	個人 個人住宅建築	292.11	R3.4.26・27	2教文第7-1944	立会 上原学 79p
掘削深度20～60cm 上層から盛土50～60cm、以下黒褐色田表土 遺構・遺物なし						
31	西近津遺跡群95 佐久市長土呂字三ノ畑1916-4,1916-8 の一部	個人 個人住宅建築	267.34	R3.5.13,18-19	2教文第7-1930	立会 羽毛田・上原 79p
掘削深度50cm 盛土50cm以上 遺構・遺物なし						
32	大堀遺跡6 佐久市前山字大塚304-24	個人 個人住宅建築	327.55	R3.4.23	2教文第7-1931	立会 羽毛田卓也 79p
掘削深度70cm 上層から砕石含む暗褐色粗砂埋土20～70cm、以下砕石含む褐色砂質埋土 遺構・遺物なし						
33	小山崎遺跡群20 佐久市下小田切字横山8-31	個人 個人住宅建築	333.77	R3.4.9	2教文第7-1939	立会 上原学 79p
掘削深度50cm 整地層50cm以上 遺構・遺物なし						

No.	遺跡名 所在地	開発主体者	開発面積(m ²)	調査期間		保護措置
		開発事業名	調査面積(m ²)	県文書番号	調査担当	図・写真頁
掘削深度・堆積状況・遺構検出状況・遺物出土状況等						
34	塚塚遺跡群23 佐久市塚原字金山田1924-4	個人 個人住宅建築	309	R3. 4. 28		立会 79 p
掘削深度70cm 上層から盛土40、灰褐色土層20、水田耕作土10cm、以下褐色土層又は黒褐色土層 遺構・遺物なし						
35	周防畑遺跡群250 佐久市長土呂字岡防畑1111-5の一部、 1127-7	個人 個人住宅建築	433.86	R3. 4. 2		立会 79 p
掘削深度60cm 暗褐色表土60cm以上 遺構・遺物なし						
36	唐沢遺跡3 佐久市蓬田字唐沢916-4	個人 個人住宅建築	332.88	R3. 4. 5-6		立会 79 p
掘削深度10~60cm 砕石含む暗褐色粘質埋土60cm以上 遺構・遺物なし						
37	樋村遺跡15 佐久市平賀字樋村2818-5	個人 個人住宅解体・建築	166	R3. 4. 6, 5. 21・27・28		立会 79 p
掘削深度60~70cm 上層から褐色砂質盛土20cm、以下暗褐色粘質表土 遺構・遺物なし						
38	金井遺跡1 佐久市藤日子字金井283-2	個人 個人住宅建築	780.8	R3. 4. 9		立会 79 p
掘削深度60~70cm 砕石含む暗褐色粘質整地層70cm以上 遺構・遺物なし						
39	南裏遺跡2 佐久市入沢字大道添406-2	個人 個人住宅建築	121.73	R3. 5. 17-26		立会 79 p
掘削深度60~70cm 整地層70cm以上 遺構・遺物なし						
40	常田居屋敷遺跡群73 佐久市長土呂字上大豆塚1927-13, 1926-27	南田園不動産 建売住宅建築	110.14	R3. 4. 19-21		立会 80 p
掘削深度70cm 上層から褐色粗砂30cm、以下砕石含む暗褐色粗砂層 遺構・遺物なし						
41	一之原A遺跡3 佐久市布旗字一之原5318-517	個人 農業用倉庫建築	180	R3. 5. 13		立会 80 p
掘削深度60cm 褐色ローム主体耕作土60cm、以下地山(遺構確認) 遺構・遺物なし						
42	常田居屋敷遺跡群74 佐久市長土呂字上大豆塚1926-24, 1925-6	個人 個人住宅建築	265.51	R3. 4. 16		立会 80 p
掘削深度30cm 上層から盛土30~40cm、以下暗褐色旧表土 遺構・遺物なし						
43	野沢城跡79 佐久市原字藤在家71-68	個人 個人住宅建築	257.95	R3. 4. 12		立会 80 p
掘削深度70cm 盛土70cm以上 遺構・遺物なし						
44	周防畑遺跡群251 佐久市長土呂字大豆田1706-1・3の各一部	個人 集合住宅建築	330.98	R3. 4. 5		立会 80 p
掘削深度150cm 上層から盛土70、暗褐色土層80cm、以下黒褐色土層 遺構・遺物なし						
45	平賀中屋敷遺跡群44 佐久市平賀字上屋敷5183-3	個人 個人住宅建築	290.62	R3. 4. 2		立会 80 p
掘削深度30~40cm 上層から暗褐色表土30~40cm、以下砂礫層 遺構・遺物なし						
46	常田居屋敷遺跡群75 佐久市長土呂字上大豆塚1926-13, 1927-3	個人 個人住宅建築	223.85	R3. 4. 19		立会 80 p
掘削深度70cm 盛土70cm以上 遺構・遺物なし						
47	常田居屋敷遺跡群76 佐久市長土呂字上大豆塚1926-23	南田園不動産 建売住宅建築	246.81	R3. 5. 7		立会 80 p
掘削深度70cm 上層から黄褐色砂質ローム主体埋土30cm、以下暗褐色粗砂土体埋土(砕石含む)層 遺構・遺物なし						
48	野沢城跡80 佐久市原字藤在家71-66	個人 個人住宅建築	325	R3. 5. 11		立会 80 p
掘削深度50cm 盛土50cm以上 遺構・遺物なし						
49	長土呂遺跡群173 佐久市長土呂字小型452-12	個人 個人住宅建築	277.05	R3. 5. 24-26		立会 80 p
掘削深度60cm 表土60cm以上 遺構・遺物なし						
50	大平遺跡11 佐久市八幡字平813-6	個人 個人住宅建築	370.91	R3. 4. 19-26・27		立会 81 p
掘削深度30~60cm 褐色粘質土60cm以上 遺構・遺物なし						
51	岩村田遺跡群456 佐久市岩村田字下宿683-4	個人 個人住宅建築	165.02	R3. 4. 13		立会 81 p
掘削深度40cm 整地層40cm以上 遺構・遺物なし						
52	権現山遺跡群20 佐久市長島字権現178-1, 179-1	個人 個人住宅建築	349.04	R3. 6. 7		立会 81 p
掘削深度60cm 暗褐色整地層60cm以上 遺構・遺物なし						

No.	遺跡名 所在地	開発主体者	開発面積(m ²)	調査期間	保護措置
		開発事業名	調査面積(m ²)	県文書番号	調査担当
掘削深度・堆積状況・遺構検出状況・遺物出土状況等					
53	西津津遺跡群96 佐久市長土呂字三ノ畑1917-14	個人 個人住宅建築	554.73	R3. 4. 26 3敷文第7-16	羽毛田卓也 81 p
掘削深度55~90cm 上層から暗褐色粘土50~55cm,以下褐色ローム層(遺構確認面) 遺構なし 土師器・須恵器片出土(現状保存)					
54	周防畑遺跡群252 佐久市長土呂字周防畑1125-4・5	個人 個人住宅建築	433	R3. 10. 13 3敷文第7-17	上原学 81 p
掘削深度60~70cm 上層から暗褐色土30~40,黒褐色土層30~40cm,以下黄褐色ローム層(遺構確認面) 遺構・遺物なし					
55	平馬塚遺跡群17 佐久市坂井字東屋敷34-1	個人 個人住宅建築	346.09	R3. 5. 13 3敷文第7-37	上原学 81 p
掘削深度60cm 上層から整地層50~60cm,以下砂礫層 遺構・遺物なし					
56	常田居屋敷遺跡群77 佐久市長土呂字上大豆腐1926-16	㈱田園不動産 建売住宅建築	159.2	R3. 5. 11・13 3敷文第7-28	羽毛田卓也 81 p
掘削深度60cm 上層から褐色砂質ローム主体埋土30cm,以下暗褐色砂質埋土層 遺構・遺物なし					
57	西の張遺跡5 佐久市小宮山字路ノ張569-1・6,570-7	個人 個人住宅建築	110.96	R4. 3. 30 3敷文第7-1519	上原学 81 p
掘削深度70cm 造成盛土70cm以上 遺構・遺物なし					
58	新町遺跡34 佐久市平賀字井戸尻1875-1	個人 個人住宅建築	312.57	R3. 6. 9 3敷文第7-38	上原学 81 p
掘削深度50cm 上層から整地層30cm,以下暗褐色土層 遺構・遺物なし					
59	野沢城跡81 佐久市取野485-3・5・6・7・21・23	個人 共同作業センター建築	941.44	R4. 1. 6 3敷文第8-2	上原学 81 p
掘削深度160cm 上層から整地層50,やや粘質暗褐色土層50,赤褐色土層20,やや粘質の暗褐色土層40cm,以下砂礫層 遺構・遺物なし					
60	野沢城跡82 佐久市原字藤在家71-5	個人 個人住宅建築	280.03	R3. 5. 11 3敷文第7-43	上原学 82 p
掘削深度70cm 上層から整地層50,灰褐色土層10~20cm,以下明褐色水田床土 遺構・遺物なし					
61	岩村田遺跡群457 佐久市岩村田字中八日町3083-8	個人 個人住宅建築	392.52	R3. 4. 14 3敷文第7-44	羽毛田卓也 82 p
掘削深度60cm 暗褐色表土60cm以上 遺構・遺物なし					
62	岩村田遺跡群458 佐久市岩村田字丹邊3145-4	個人 個人住宅建築	204.96	R3. 4. 23 3敷文第7-45	羽毛田卓也 82 p
掘削深度70cm 暗褐色埋土(マルタル片・瓦片・砕石含む)70cm以上 遺構・遺物なし					
63	長土呂遺跡群174 佐久市長土呂字聖石433-5	個人 個人住宅建築	297.6	R3. 5. 17 3敷文第7-46	羽毛田卓也 82 p
掘削深度50cm 暗褐色砂質土主体整地層50cm以上 遺構・遺物なし					
64	岩村田遺跡群459 佐久市岩村田字中宿972	個人 長野都市ガス 経年ガス管入取替	8.8	R3. 9. 7 3敷文第7-47	久保浩一郎 82 p
掘削深度120cm 砕石含む砂質埋土120cm以上(地表下90cmにて湧水を確認) 遺構・遺物なし					
65	熊の堂遺跡11他 佐久市塩名田984-3先~987-2先外	佐久市(土木課) 道路・水路改良	計1,255	R3. 6. 15-30,8. 19. 11. 24~12. 3 3敷文第8-5	羽毛田・上原 82 p
-1 熊の堂遺跡11 塩名田984-3先~987-2先 掘削深度10cm 舗装・砕石層10cm以上 遺構・遺物なし					
-2 清川遺跡3 清川315付近 掘削深度40cm 舗装・砕石層40cm,以下黄褐色シルト,灰褐色粘質土層 遺構・遺物なし					
-3 長土呂遺跡群175 長土呂419付近 掘削深度80cm 舗装・砕石層40cm,以下やや砂質の灰褐色土層 遺構・遺物なし					
-4 三ノ東遺跡群16 三塚12付近 掘削深度15cm 舗装・砕石層15cm以上 遺構・遺物なし					
66	中条峯遺跡3他 佐久市瀬戸679-1先~676-1先外	佐久市(土木課) 道路・水路改良	計680	R3. 6. 30,8. 5. 9, 21 3敷文第8-6	富沢・上原 82 p
-1 中条峯遺跡3 瀬戸679-1先~676-1先 掘削深度35~50cm 上層から砕石20~30cm,以下灰褐色土層(地山) 遺構・遺物なし					
-2 北裏遺跡群13 伴野806-1付近 掘削深度70~80cm 上層から砕石30cm,以下暗褐色埋土層 遺構・遺物なし					
-3 大中沢遺跡9 大沢1120付近 掘削深度60cm 舗装・砕石・埋土60cm以上 遺構・遺物なし					
67	平賀中屋敷遺跡群45 佐久市平賀字駒在家4989-5・10	美し信州建設㈱ 建売住宅建築	359.39	R3. 4. 30 3敷文第7-72	羽毛田卓也 83 p
掘削深度70cm 暗褐色シルト・粗砂混合理土(一部褐色粗砂)70cm以上 遺構・遺物なし					
68	滝遺跡2 佐久市原原字和田974	個人 個人住宅建築	303.44	R3. 6. 16 3敷文第7-134	羽毛田卓也 83 p
掘削深度40cm 暗褐色粘質整地層40cm以上 遺構・遺物なし					
69	跡部盛田遺跡群9 佐久市跡部127-2付近~507-5付近	佐久市(都市計画課) 道路改良	880	R3. 8. 6・20~9. 3 3敷文第8-16	羽毛田・久保 83 p
掘削深度35~50(道路)・120cm(水路) 舗装・砕石35~50cm以上(道路)・既存水路建設時の埋土120cm以上(水路) 遺構・遺物なし					

No.	遺跡名 所在地	開発主体者	開発面積(m ²)	調査期間		保護措置
		開発事業名	調査面積(m ²)	県文書番号	調査担当	図・写真頁
掘削深度・堆積状況・遺構検出状況・遺物出土状況等						
70	根々井東原館跡 6 佐久市根々井字東原867-5	個人 個人住宅建築	382.27	R3. 4. 29. 5. 24		立会 83 p
掘削深度10～60cm 上層から盛土20cm, 以下暗褐色旧表土 遺構・遺物なし						
71	野沢城跡83 佐久市取町183	個人 野沢会館改築	9,649.24	R3. 7. 28～9. 3		立会 83 p
掘削深度195～255cm 掘削底面を超えて過去の開発時の覆土(砂礫土, 暗褐色砂質土, 褐色シルト混合) 遺構・遺物なし						
72	長士呂遺跡群176 佐久市長士呂字小型452-9	個人 個人住宅建築	249.88	R3. 5. 25. 6. 14		立会 83 p
掘削深度70cm 上層から40cm, 以下旧表土直下の褐色土層 遺構・遺物なし						
73	長士呂遺跡群177 佐久市長士呂字小型452-14	個人 個人住宅建築	221.75	R3. 5. 25		立会 83 p
掘削深度60cm 暗褐色表土60cm以上 遺構・遺物なし						
74	城下遺跡群 9 佐久市山字城下F5772, 5773, 5775	㈱E MAC 太陽光発電施設建設	886	R3. 5. 6		立会 83 p
掘削深度40cm 上層から暗褐色耕作土40cm, 以下小礫含む褐色から暗褐色堆積層(遺構確認面) 遺構・遺物なし						
75	北上谷遺跡群 1 佐久市根々井字谷地753-6	個人 個人住宅建築	228.88	R3. 4. 28		立会 84 p
掘削深度20～60cm 上層から整地層30, 灰褐色土層20, 茶褐色土層10cm, 以下黄褐色シルト層 遺構・遺物なし						
76	新町遺跡35 佐久市中込字南畑2103-3	個人 柱・鉄道用ケーブル收容物設置	1.41	R3. 10. 7		立会 84 p
掘削深度70cm 上層から砂石10～20cm, 以下砂礫層 遺構・遺物なし						
77	岩村田遺跡群460 佐久市岩村田字常木上2331-1	個人 教室兼個人住宅建築	331.98	R3. 5. 12～14		立会 84 p
掘削深度60～70cm 上層から暗褐色埋土(砂石含む)60～70, 褐色砂質ローム暗褐色混合整地層10～20cm, 以下黄褐色ローム層(遺構確認面) 住居地2軒(埋土保存)・遺物なし						
78	松の木遺跡28 佐久市岩村田字下塚本1352-7の一部	㈱Terrain 集合住宅建築	116.81	R3. 5. 10-18		立会 84 p
掘削深度60cm 上層から整地層60cm, 以下褐色シルト層 遺構・遺物なし						
79	東大久保遺跡群40 佐久市下平尾字中大久保572-3, 572-4の一部	個人 個人住宅建築	398.14	R3. 6. 11		立会 84 p
掘削深度50cm 上層から暗褐色埋土20, 褐色ローム主体土20cm, 以下黄褐色ローム層 遺構・遺物なし						
80	東大久保遺跡群41 佐久市下平尾字中大久保572-1	個人 個人住宅建築	308.61	R3. 5. 26		立会 84 p
掘削深度60cm 上層から造成盛土30～60cm以上, 以下地山ローム層(東側一部) 遺構・遺物なし						
81	神原道場遺跡 2 他 佐久市田口2826-1先～2829-1先他	佐久市(土木課) 道路・水路改良	計3,566	R3. 5. 7-13, 8. 17-19. 9. 6, 10. 20～R4. 3. 4		立会 84 p
-1 神原道場遺跡 2・ -2 五庵遺跡 7・龍岡城跡15 田口2826-1先～2829-1先 掘削深度75cm 上層から舗装・砂石50, 褐色砂礫層25cm, 以下黄褐色地山粘質土層(南東端部のみ) いずれの遺跡も遺構・遺物なし						
-3 椎根遺跡 2 入沢1528付近 掘削深度160cm 上層から黄褐色土層40～60cm, 以下暗褐色土層(河原石多)						
-4 上津・中津・下津遺跡 3 湯原1367-2付近 掘削深度160～180cm 上層から暗褐色粘質土層時構築土130～150, 褐色～黄褐色粘質土層30～50cm, 以下砂礫河川土						
-5 熊の堂遺跡 12 塩名田820-2付近 掘削深度15cm 舗装・砂石15cm以上 遺構・遺物なし						
-6 大原遺跡 5 桑山1834-7付近 掘削深度75cm 上層から舗装・砂石50cm, 以下黄褐色土層(遺構確認面)						
-7 家裏遺跡 9 甲1280-7付近 掘削深度60cm 上層から舗装・砂石35cm, 以下白色粘土層						
-8-9 権現山遺跡群21 甲1045-2, 19-1付近 掘削深度70cm 上層から舗装・砂石25, 赤褐色土層10, 暗褐色土層30～35cm, 以下黄褐色土層						
-10 寄塚遺跡群12 横和591-15, 750付近 掘削深度70～90cm 舗装・砂石90cm以上 遺構・遺物なし						
82	野沢城跡84 佐久市野沢字下木戸247-3	個人 個人住宅建築	331.39	R3. 5. 18		立会 85 p
掘削深度60cm 暗褐色シルト・砂礫混合埋土(ガラス片等含む)60cm以上 遺構・遺物なし						
83	長士呂遺跡群178 佐久市長士呂字小型452-13	個人 個人住宅建築	221.73	R3. 6. 18		立会 85 p
掘削深度50cm 上層から暗褐色整地層20cm, 以下黒褐色旧耕作土層 遺構・遺物なし						
84	枇杷坂遺跡群170 佐久市佐久平聖南4-3～22付近	佐久市(都市開発室) 植樹工事	5,840	R4. 1. 11-13		立会 85 p
掘削深度50cm 路盤・砂石50cm以上 遺構・遺物なし						

No.	遺跡名 所在地	開発主体者	開発面積(m ²)	調査期間		保護措置
		開発事業名	調査面積(m ²)	調査番号	調査担当	図・写真頁
掘削深度・堆積状況・遺構検出状況・遺物出土状況等						
85	枇板遺跡群171 佐久市佐久平駅南1-3~7-1付近	佐久市(都市開発室)	7,470	R3.12.4~10		立会
掘削深度50cm 路盤・砕石50cm以上 遺構・遺物なし						
86	西近津遺跡群97 佐久市長子呂字三ノ俣1916-1	個人 個人住宅建築	218.13	R3.7.9~14	3教文第7-206	羽毛田卓也 86p
掘削深度60cm 上層から暗褐色砂質整地層40,褐色粗砂整地層10cm,以下暗褐色田耕作土層 遺構・遺物なし						
87	尼塚遺跡群24 佐久市塚原字金山田1923-1	個人 個人住宅建築	291.12	R3.7.5	3教文第7-205	立会 86p
掘削深度60cm 上層から盛土50cm,以下旧水田耕作土層 遺構・遺物なし						
88	下県屋敷遺跡群17 佐久市伴野字膳棚1486-3,1477-9の一部	個人 個人住宅建築	268.05	R3.8.6		立会
掘削深度100cm 上層から暗褐色砂礫理土(一部灰色砕石)60,暗褐色粘質旧水田耕作土30,褐色シルト層 遺構・遺物なし						
89	春日居館跡4 佐久市春日字金井2934-9-16	個人 個人住宅建築	354.6	R3.8.19	3教文第7-215	立会 86p
掘削深度70cm 盛土整地層70cm以上 遺構・遺物なし						
90	菅田屋敷遺跡群78 佐久市長子呂字大豆腐1926-17	個人 建売住宅建築	249.77	R3.6.29	3教文第7-272	立会 富沢一明 86p
掘削深度60cm 盛土整地層60cm以上 遺構・遺物なし						
91	野沢城跡85 佐久市原字藤在家71-69	個人 個人住宅建築	265.02	R3.6.7	3教文第7-218	立会 86p
掘削深度60cm 暗褐色粗砂理土60cm以上 遺構・遺物なし						
92	花立遺跡5 佐久市茂田井字天神反2910-3	楽天モバイル㈱ 携帯電話無線基地局建設	1	R3.7.6	3教文第7-219	立会 86p
掘削深度100cm 上層から暗褐色粘質耕作土20,黒褐色粘質客土80cm,以下黒褐色シルト層(角・角礫含む) 遺構・遺物なし						
93	扇田遺跡4 佐久市内山字下木戸7016-1	楽天モバイル㈱ 携帯電話無線基地局建設	1	R3.6.30	3教文第7-220	立会 86p
掘削深度90cm 上層から整地層50cm,以下褐色粘土・粘質灰褐色土層 遺構・遺物なし						
94	中道遺跡群41 佐久市野沢字東野表田478-5	楽天モバイル㈱ 携帯電話無線基地局建設	1	R3.7.15	3教文第7-221	立会 86p
掘削深度100cm 上層から暗褐色表土80cm,以下褐色シルト層(遺構確認) 遺構・遺物なし						
95	屋敷裏遺跡群15 佐久市塩中田字海戸田552-2	楽天モバイル㈱ 携帯電話無線基地局建設	1	R3.6.10	3教文第7-222	立会 86p
掘削深度130cm 上層から整地層30cm,以下砂層 遺構・遺物なし						
96	北上遺跡9 佐久市協和字沢田822-1	楽天モバイル㈱ 携帯電話無線基地局建設	1	R3.6.29	3教文第7-223	立会 87p
掘削深度50cm 上層から暗褐色粘質耕作土50cm,以下黄褐色粘質ローム層(遺構確認) 遺構・遺物なし						
97	東五里田遺跡19 佐久市野沢字西五里田434-47	ホクシンハウス㈱ 建売住宅建築	203.24	R4.3.30	3教文第7-1442	立会 87p
掘削深度70cm 上層から盛土整地層70cm,以下旧水田床土 遺構・遺物なし						
98	枇板遺跡群172 佐久市長子呂字下聖原109-6・25-33	個人 個人住宅建築	307.96	R3.6.28	3教文第7-271	立会 87p
掘削深度40cm 暗褐色整地層40cm以上 遺構・遺物なし						
99	五庵遺跡8 佐久市田口字藤岡3075-9	個人 個人住宅建築	610	R3.7.26	3教文第7-250	立会 87p
掘削深度60cm 上層から盛土整地層20(東側)~60(西側)cm,以下黒褐色砂質土層 遺構・遺物なし						
100	岩村田遺跡群461 佐久市岩村田字内西浦1193-1	楽天モバイル㈱ 携帯電話無線基地局建設	1	R3.6.25	3教文第7-268	立会 87p
掘削深度130cm 客土130cm以上 遺構・遺物なし						
101	北畑遺跡群6 佐久市板井字野364,361-2	個人 個人住宅建築	234.28	R3.6.28	3教文第7-269	立会 87p
掘削深度70~80cm 上層から整地層30~40cm,以下灰褐色田表土 遺構・遺物なし						
102	権現山遺跡群22 佐久市甲字向原1046-9,八幡字原甲317-7	㈱中澤 建売住宅建築	298.62	R3.9.17	3教文第7-312	立会 87p
掘削深度60cm 盛土整地層60cm以上 遺構・遺物なし						
103	西蓮寺遺跡1 佐久市甲字西蓮寺286-1	個人 個人住宅建築	523.03	R3.6.1・3	3教文第7-293	立会 87p
掘削深度60cm 盛土整地層60cm以上 遺構・遺物なし						

No.	遺跡名 所在地	開発主体者	開発面積(m ²)	調査期間		保護措置
		開発事業名	調査面積(m ²)	県文書番号	調査担当	図・写真頁
掘削深度・堆積状況・遺構検出状況・遺物出土状況等						
104	休石遺跡4 佐久市伴野字長田1910-7	個人 個人住宅建築	247.87	R3. 7. 15・16・27・28	3教文第7-294	羽毛田卓也 87 p
掘削深度50～150cm 上層から暗褐色シルト主体整地層80、暗褐色粘質田水田40cm、以下暗褐色シルト・砂礫層 遺構・遺物なし						
105	中島遺跡2 佐久市榎岸字迎田3497-1	楽天モバイル㈱ 携帯電話無線基地局建設	1	R3. 6. 29	3教文第7-295	上原学 87 p
掘削深度100cm 上層から暗褐色表土60、褐色土層20cm、以下灰褐色粘性土層 遺構・遺物なし						
106	芝宮遺跡群100 佐久市長土呂字中高11829-11	個人 個人住宅建築	235.42	R3. 7. 16	3教文第7-292	羽毛田卓也 88 p
掘削深度50cm 上層から暗褐色砂質整地層40cm、以下黄褐色ローム小ブロック含む黒褐色砂質整地層 遺構・遺物なし						
107	野沢城跡86 佐久市原字藤在家71-62	個人 個人住宅建築	131.67	R3. 7. 19, 8. 5	3教文第7-296	羽毛田・上原 88 p
掘削深度70cm 上層から暗褐色埋土整地層20cm、以下暗褐色・褐色混合埋土整地層 遺構・遺物なし						
108	宮の上遺跡群64 佐久市権和字拾三部238-11	楽天モバイル㈱ 携帯電話無線基地局建設	1	R3. 7. 19	3教文第7-313	上原学 88 p
掘削深度100cm 上層から暗褐色表土60cm、以下やや砂質の黄褐色ローム層 遺構・遺物なし						
109	下吹上遺跡2 佐久市協和字下吹上2922-3	東日本電信電話㈱ 電柱建て替	2	R3. 9. 1	3教文第8-41	上原学 88 p
掘削深度200cm 上層から暗褐色表土50～60、明褐色土層(遺構確認面)50cm、以下砂礫層 遺構・遺物なし						
110	美里在家遺跡7 佐久市白田字高橋1791-11	個人 個人住宅建築	133.53	R3. 7. 28	3教文第7-328	久保浩一郎 88 p
掘削深度60cm 上層から表土20cm、以下黒褐色粘質堆積層 遺構・遺物なし						
111	常田居屋敷遺跡群79 佐久市長土呂字上大豆塚1927-12、 1927-14の一部、1926-28の一部	個人 個人住宅建築	299.8	R3. 6. 7・8・11	3教文第7-327	羽毛田卓也 88 p
掘削深度60cm 上層から褐色粗砂盛土30cm、以下暗褐色粗砂盛土層 遺構・遺物なし						
112	野沢城跡87 佐久市原字藤在家71-65	個人 個人住宅建築	312.11	R3. 8. 18	3教文第7-329	久保浩一郎 88 p
掘削深度80cm 盛土及び過去の解体工事による埋土層80cm以上 遺構・遺物なし						
113	平賀中屋敷遺跡群46 佐久市平賀377-3～5079	長野都市ガス㈱ 経年ガス管取替	132.6	R3. 7. 28	3教文第7-356	久保浩一郎 88 p
掘削深度120cm 上層から舗装・砕石40cm、以下褐色砂質埋土層 遺構・遺物なし						
114	戸坂遺跡群21 佐久市新子田字柳反り916-1	楽天モバイル㈱ 携帯電話無線基地局建設	1	R3. 6. 24	3教文第7-357	上原学 88 p
掘削深度90cm 上層から客土100cm、以下地山ローム層(ドリル掘削部に確認) 遺構・遺物なし						
115	常田居屋敷遺跡群80 佐久市塚原字萩河塚89-7	ウイッシュホーム㈱ 建売住宅建築	393.95	R3. 6. 15	3教文第7-367	久保浩一郎 88 p
掘削深度50cm に近い棕色盛土整地層50cm以上 遺構・遺物なし						
116	岩村田遺跡群462 佐久市岩村田字中一本柳2276-7, 2285-3	個人 個人住宅建築	170.87	R3. 7. 26	3教文第7-369	上原学 89 p
掘削深度60～70cm 上層から整地層20cm、以下暗褐色田表土層 遺構・遺物なし						
117	梨の本遺跡26 佐久市今井字大塚115-1	個人 個人住宅建築	262.73	R3. 6. 24, 7. 27	3教文第7-358	富沢・上原 89 p
掘削深度80cm 上層から耕作土(整地層)20～30cm、以下黄褐色砂質ローム層 遺構・遺物なし						
118	本郷上北側遺跡6 佐久市志賀字本郷上北側3637	楽天モバイル㈱ 携帯電話無線基地局建設	1	R3. 6. 29	3教文第7-370	富沢一明 89 p
掘削深度70cm 上層から盛土整地層50cm、以下地山 遺構・遺物なし						
119	馬場在家遺跡群6 佐久市常和字馬場在家2931-1	楽天モバイル㈱ 携帯電話無線基地局建設	2.25	R3. 6. 28	3教文第7-351	富沢一明 89 p
掘削深度350cm 上層から盛土整地層40cm、以下地山粘土層 遺構・遺物なし						
120	龍岡城跡16・五滝遺跡9 佐久市山口字龍岡2968-7	個人 個人住宅建築	258.85	R3. 10. 15～18	3教文第7-337	羽毛田卓也 89 p
掘削深度60～70cm 上層から暗褐色耕作土20cm、以下小礫含む暗褐色シルト・砂質整地層(龍岡城時代の遺構面) 遺構・遺物なし						
121	枇杷坂遺跡群173 佐久市岩村田字筑次端1041-14	共和ハウジング㈱ 建売住宅建築	216.65	R3. 6. 11	3教文第7-376	羽毛田卓也 89 p
掘削深度40cm 暗褐色土・黒褐色土混合整地層40cm以上 遺構・遺物なし						
122	新町遺跡36 佐久市中込三丁目13-5	個人 個人住宅建築	352.49	R3. 6. 21	3教文第7-377	羽毛田卓也 89 p
掘削深度70cm 砕石及び暗褐色盛土70cm以上 遺構・遺物なし						

No.	遺跡名 所在地	開発主体者	開発面積 (㎡)	調査期間		保護措置
		開発事業名	調査面積 (㎡)	調査番号	調査担当	図・写真頁
掘削深度・堆積状況・遺構検出状況・遺物出土状況等						
123	金井城跡19 佐久市小田井字上金井1172-3	個人	285.97	R3, 6, 28		立会
		個人住宅建築		3教文第7-378	羽毛田卓也	89 p
掘削深度70cm 暗褐色・褐色ローム混合整地層70cm以上 遺構・遺物なし						
124	岩村田遺跡群463 佐久市岩村田字西大門先 2030-1・2・6, 2031・20・2	個人	546.39	R3, 6, 23		立会
		個人住宅建築		3教文第7-402	上原学	89 p
掘削深度70cm 盛土整地層70cm以上 遺構・遺物なし						
125	近津遺跡群30 佐久市長土呂字北近津1069-68	個人	301.27	R3, 8, 18		立会
		個人住宅建築		3教文第7-401	富沢一明	89 p
掘削深度50cm 上層から表土20～50cm, 以下黒色堆積層 遺構・遺物なし						
126	岩村田遺跡群464 佐久市岩村田字宮木上2331-6	㈱平和住宅	376.89	R3, 7, 1-2		立会
		建売住宅建築		3教文第7-403	羽毛田卓也	90 p
掘削深度70cm 上層から黒褐色粗砂整地層40, 暗褐色旧耕作土20, 褐色漸移層20cm, 以下黄褐色砂質ローム層 住居址、溝、ピットを確認(埋土保存)・遺物なし						
127	十二平遺跡8 佐久市協和字堂城6529-1	個人	315	R3, 7, 30		立会
		個人住宅建築		3教文第7-411	上原学	90 p
掘削深度25～60cm 上層から整地層20, 旧水田耕作土40cm, 以下明褐色土層(地山) 遺構・遺物なし						
128	枇杷坂遺跡群174 佐久市岩村田字中1329-10, 1329-9の一部	個人	251.31	R3, 7, 27・28		立会
		個人住宅建築		3教文第7-412	羽毛田卓也	90 p
掘削深度70cm におい橙褐色砂質ローム・黄褐色砂質ローム整地層70cm以上 遺構・遺物なし						
129	東内池遺跡17 佐久市新子田字東内池1724-32	個人	134.5	R3, 6, 21～23, 8, 19		立会
		個人住宅建築		3教文第7-431	羽毛田・久保	90 p
掘削深度50～60cm 盛土整地層60cm以上 遺構・遺物なし						
130	西一里塚遺跡群45 佐久市上平尾字塚塚ケ805-20	楽天モバイル㈱	1	R3, 6, 30		立会
		携帯電話無線基地局建設		3教文第7-427	羽毛田卓也	90 p
掘削深度90cm 上層から暗褐色耕作土30, 暗褐色粘質客土50cm, 以下黒褐色シルト層 遺構・遺物なし						
131	西大久保遺跡群40 佐久市上平尾字塚塚ケ805-20	個人	237.32	R3, 6, 24		立会
		個人住宅建築		3教文第7-428	羽毛田卓也	90 p
掘削深度75cm 上層から橙色ローム主体埋土40, 暗褐色整地層10, におい黄褐色整地層20～25cm, 以下橙色～黄褐色ローム層 遺構・遺物なし						
132	蛇塚遺跡5 佐久市白田字法印塚1027-1	楽天モバイル㈱	1	R3, 6, 28		立会
		携帯電話無線基地局建設		3教文第7-426	上原学	90 p
掘削深度120cm 上層から暗褐色表土50～60, 河原石含む暗褐色土層50cm, 以下褐色砂礫層 遺構・遺物なし						
133	岩村田遺跡群465 佐久市岩村田字宮ノ東1952-5, 1953-11	個人	216.75	R3, 7, 1		立会
		カーポート・テラス増築		3教文第7-430	羽毛田卓也	90 p
掘削深度60cm 上層からモルタル・砕石30cm, 以下砕石が混入する暗褐色埋土層 遺構・遺物なし						
134	岩村田遺跡群466 佐久市岩村田字木戸在家893-1	個人	151.44	R3, 7, 26		立会
		車庫建築		3教文第7-429	上原学	90 p
掘削深度90cm (南) 盛土90cm以上 (北) 上層から盛土40cm, 以下ローム層 遺構・遺物なし						
135	近津遺跡群31 佐久市長土呂字北近津1069-67の一部(北棟)	共和ハウジング㈱	345.66	R3, 6, 24		立会
		建売住宅建築		3教文第7-435	富沢一明	90 p
掘削深度30cm 盛土整地層30cm以上 遺構・遺物なし						
136	近津遺跡群32 佐久市長土呂字北近津1069-67の一部(南棟)	共和ハウジング㈱	190.53	R3, 6, 24		立会
		建売住宅建築		3教文第7-436	富沢一明	91 p
掘削深度40cm 盛土整地層40cm以上 遺構・遺物なし						
137	東大久保遺跡群42 佐久市下平尾字中久保572-5	個人	323.21	R3, 7, 19		立会
		個人住宅建築		3教文第7-437	上原学	91 p
掘削深度90cm 上層から盛土整地層10(東)～90(西)cm以上, 以下ローム層 遺構・遺物なし						
138	近津遺跡群33 佐久市長土呂字北近津1069-41	個人	296.25	R3, 8, 23		立会
		個人住宅建築		3教文第7-442	上原学	91 p
掘削深度50cm 上層から整地層20～50cm, 以下黄褐色ローム層 遺構・遺物なし						
139	城影遺跡1 佐久市小田切字水堀929-3	個人	479.03	R3, 7, 30		立会
		個人住宅建築		3教文第7-465	羽毛田卓也	91 p
掘削深度20cm 褐色砂質ローム・灰色砕石混合整地層20cm以上 遺構・遺物なし						
140	東大久保遺跡群43 佐久市下平尾字中久保572-6	昭和不動産㈱	292.32	R3, 6, 25		立会
		建売住宅建築		3教文第7-444	羽毛田卓也	91 p
掘削深度60cm 上層から暗褐色埋土40～60(南西～西)cm以上, 以下褐色ローム層 遺構・遺物なし						

No.	遺跡名 所在地	開発主体者	開発面積(m ²)	調査期間		保護措置
		開発事業名	調査面積(m ²)	県文書番号	調査担当	図・写真頁
掘削深度・堆積状況・遺構検出状況・遺物出土状況等						
141	東千石平遺跡群11 佐久市瀬戸字東千石平1548-1	個人 個人住宅建築	271.25	R3. 6. 28-30	3教文第7-452	羽毛田卓也 91 p
掘削深度40cm 上層から褐色砂質整地層40cm,以下暗褐色旧耕作土層 遺構・遺物なし						
142	跡部徳田遺跡群10・ 金山遺跡14 佐久市跡部139~436	長野都市ガス㈱ 経年ガス管取替	314.4	R3. 7. 12~21, 10. 25~11. 9	3教文第7-453	羽毛田卓也 91 p
掘削深度100~120cm 上層から舗装・砕石40~50,既存下水管理設時の埋土50~60cm,以下砂礫・褐色シルト層 遺構・遺物なし						
143	芝宮遺跡群101 佐久市長土呂字中高山829-2	個人 個人住宅建築	247.36	R3. 8. 17-18	3教文第7-484	羽毛田卓也 91 p
掘削深度30cm 上層から黒褐色整地層(一部砕石含む)50cm,以下褐色及び暗褐色土層 遺構・遺物なし						
144	蛇塚遺跡群85 佐久市安原字四ツ行塚1424-66	個人 個人住宅建築	285.32	R3. 7. 12	3教文第7-487	羽毛田卓也 91 p
掘削深度30cm 上層から褐色・暗褐色整地層30,暗褐色旧耕作土20cm,以下黄褐色～橙色砂質ローム層 遺構・遺物なし						
145	大塚遺跡群44 佐久市中込3541-71先	個人 下水道管敷設	39	R3. 9. 28	3教文第8-73	久保浩一郎 91 p
掘削深度160cm 上層から舗装・砕石15,褐灰色堆積土層35,黄褐色地山層50cm,以下黄褐色砂質 遺構・遺物なし						
146	宮の前遺跡6 佐久市下平尾字宮ノ前320-14・15-16	個人 建売住宅建築	276.31	R3. 6. 28	3教文第7-490	上原学 92 p
掘削深度60cm 上層から宅地造成盛土整地層30~50cm,以下地山ローム層 遺構・遺物なし						
147	野沢城跡88 佐久市原字宮ノ巻26-1・10	個人 個人住宅建築	419.27	R3. 8. 2	3教文第7-493	久保浩一郎 92 p
掘削深度70cm 上層から宅地造成盛土整地層15,砕石含む客土30cm,以下暗褐色シルト質土層 遺構・遺物なし						
148	東五里田遺跡20 佐久市野沢字西五里田392-5	個人 個人住宅建築	500.3	R3. 9. 6	3教文第7-491	富沢一明 92 p
掘削深度60~70cm 宅地造成盛土整地層70cm以上 遺構・遺物なし						
149	平馬塚遺跡群18 佐久市坂井字石堂884-6	個人 個人住宅建築	490	R4. 2. 24, 3. 9	3教文第7-492	富沢・上原 92 p
掘削深度60cm 宅地造成盛土整地層60cm以上 遺構・遺物なし						
150	長明塚遺跡12 佐久市野沢字長明塚467-1・3・15	個人 個人住宅建築	284	R3. 8. 23	3教文第7-498	羽毛田卓也 92 p
掘削深度60~70cm 上層から黒褐色粗砂・暗褐色粘質整地層40cm,以下暗褐色シルト・粘質土層 遺構・遺物なし						
151	大間遺跡7 佐久市内字大間6377-2	個人 個人住宅建築	396.68	R3. 7. 30	3教文第7-506	久保浩一郎 92 p
掘削深度70cm 上層から灰褐色～暗褐色表土50,灰褐色ないし橙色砂質堆積土層20cm,以下灰褐色粘質堆積土層 遺構・遺物なし						
152	岩村田遺跡群467 佐久市岩村田字ノ城2865-3	個人 個人住宅建築	245.11	R3. 9. 2・3・6	3教文第7-527	羽毛田・富沢 92 p
掘削深度20~200cm 上層から暗褐色整地層15,黒褐色耕作土45cm,以下黄褐色砂質ローム層 遺構・遺物なし						
153	常田屋敷遺跡群81 佐久市長土呂字上大豆塚1926-20・21, 1927-4	田圃園不動産 建売住宅建築	322.93	R3. 7. 13	3教文第7-517	上原学 92 p
掘削深度40~50cm 上層から盛土整地層50cm以上 遺構・遺物なし						
154	長土呂遺跡群179 佐久市長土呂字南聖原524-9	個人 個人住宅建築	388.91	R3. 7. 8	3教文第7-523	上原学 92 p
掘削深度70cm 盛土整地層70cm以上 遺構・遺物なし						
155	上日向遺跡2 佐久市印内字町田210-1	個人 個人住宅建築	548	R4. 1. 11-13	3教文第7-528	上原学 92 p
掘削深度70cm 盛土整地層70cm以上 遺構・遺物なし						
156	東大久保遺跡群44 佐久市上平尾字塚ヶ々847-1の一部	個人 個人住宅建築	300	R3. 7. 26, 8. 25	3教文第7-530	羽毛田・久保 93 p
掘削深度70cm 上層から耕作土20~50,黒褐色堆積土(南東側のみ)50cm以上,以下地山黄褐色ローム層 遺構・遺物なし						
157	白山遺跡群18 佐久市三河田字下原557-54・62	個人 個人住宅建築	325.95	R3. 8. 19	3教文第7-546	羽毛田卓也 93 p
掘削深度70cm 上層から暗褐色粘質土30cm,以下黄褐色ローム層 遺構・遺物なし						
158	平尾一本松岩跡2 佐久市下平尾字一本松2680-2外	佐久市(公園緑地課) 園道改良	1,540	R3. 11. 19~12. 8	3教文第8-88	羽毛田卓也 93 p
掘削深度10~120cm 上層から暗褐色表土30cm,以下褐色粘質土層 遺構・遺物なし						
159	望月城跡10 佐久市布施字北大平736-1,737	佐久市(公園緑地課) 公園遊具置換	100	R3. 10. 18~24	3教文第8-89	羽毛田卓也 93 p
掘削深度60~80cm (置換部)上層から暗褐色公園造成土60cm,以下黒褐色粘質土層 (撤去部)砕石60cm以上 遺構・遺物なし						

No.	遺跡名 所在地	開発主体者	開発面積(m ²)	調査期間		保護措置
		開発事業名	調査面積(m ²)	調査番号	調査担当	図・写真頁
掘削深度・堆積状況・遺構検出状況・遺物出土状況等						
160	稲荷山城跡8 佐久市勝間25-1,28-11の一部,25-8,28-18	個人	673.88	R3.8.25		立会
		個人住宅建築		3教文第7-561	久保浩一郎	93p
	掘削深度40(南東)~100(北西)cm 上層から黒色表土10cm,以下黄褐色ローム層	遺構・遺物なし				
161	芝宮遺跡群102 佐久市長子呂字中山829-10	個人	235.55	R3.8.16・17		立会
		個人住宅建築		3教文第7-562	羽毛田卓也	93p
	掘削深度50cm 暗褐色粘り層50cm以上	遺構・遺物なし				
162	根々井東原館跡7 佐久市根々井字東原867-7	個人	306.4	R3.7.26		立会
		個人住宅建築		3教文第7-557	久保浩一郎	93p
	掘削深度60cm 上層から造成盛土20(西)~30(東)cm,以下黒色堆積土層	遺構・遺物なし				
163	梨の木遺跡27 佐久市今井字大家120-6,115-9	個人	327.97	R3.8.17・25		立会
		個人住宅建築		3教文第7-585	羽毛田・久保	93p
	掘削深度50~170cm 上層から黒色堆積土60cm,以下地山黄褐色砂質土層	遺構・遺物なし				
164	葛瀬沢遺跡3 佐久市甲字葛瀬沢201-5	個人	348	R3.8.11,9.21		立会
		個人住宅建築		3教文第7-586	久保浩一郎	93p
	掘削深度70~90cm 上層から暗褐色粘り質表土0~30,灰褐色表土0~50,黒褐色粘り質堆積土20cm,以下地山褐色粘り質土層	遺構・遺物なし				
165	野馬窪遺跡群36 佐久市猿久保字野馬窪167-5	佐久市(危機管理課)	1	R3.8.2		立会
		防災行政無線移設		3教文第8-105	久保浩一郎	93p
	掘削深度300cm 上層から過去の開発に伴う埋土100cm,以下地山ローム層	遺構・遺物なし				
166	今井宮の前遺跡11 佐久市今井字岩屋敷378-1の一部	個人	212.2	R3.9.2		立会
		個人住宅建築		3教文第7-608	久保浩一郎	94p
	掘削深度70cm 上層から表土40,黒褐色堆積土30cm,以下地山褐色粘り質土層	遺構・遺物なし				
167	松の木遺跡29 佐久市岩村田字下塚本1352-7の一部(東棟)	藤Terrain	136.68	R3.7.28		立会
		賃貸住宅建築		3教文第7-606	久保浩一郎	94p
	掘削深度60cm 上層から砂石及び表土40cm,以下円・角礫含む黒褐色砂質埋土層	遺構・遺物なし				
168	松の木遺跡30 佐久市岩村田字下塚本1352-7の一部(中棟)	藤Terrain	106.76	R3.8.10		立会
		賃貸住宅建築		3教文第7-605	久保浩一郎	94p
	掘削深度70cm 上層から砂石及び表土25~40,角礫含む褐色土層15~30cm,以下灰褐色砂層	遺構・遺物なし				
169	松の木遺跡31 佐久市岩村田字下塚本1352-7の一部(西棟)	藤Terrain	131.09	R3.8.30		立会
		賃貸住宅建築		3教文第7-604	上原学	94p
	掘削深度60cm 上層から砂石及び表土30,暗褐色土層30cm,以下黒色粘り質土層	遺構・遺物なし				
170	筏室遺跡群4 佐久市安原字内堀576-1	個人	197.52	R3.9.2・22		立会
		個人住宅建築		3教文第7-607	久保浩一郎	94p
	掘削深度30~50cm 埋土整地層50cm以上	遺構・遺物なし				
171	上砂田遺跡27 佐久市佐久平駅南土地区画整理区域内	佐久市(下水道課)	80	R3.7.16		立会
		下水道管敷設		3教文第8-113	上原学	94p
	掘削深度180cm 盛土整地層180cm以上	遺構・遺物なし				
172	中金井遺跡群80 佐久市小田井838-4先~838-5先	佐久市(下水道課)	19	R3.7.7		立会
		下水道管敷設		3教文第8-112	上原学	94p
	掘削深度80cm 盛土整地層80cm以上	遺構・遺物なし				
173	休石遺跡5 佐久市伴野字大長田1910-3	個人	256.13	R3.8.23		立会
		個人住宅建築		3教文第7-646	久保浩一郎	94p
	掘削深度70cm 盛土整地層70cm以上	遺構・遺物なし				
174	中金井遺跡群81・ 金井城跡20 佐久市小田井字鉾目820-1	藤ヤマダホームズ	445	R3.7.7		立会
		宅地造成		3教文第225	上原学	94p
	掘削深度50~150cm 上層から表土50~80cm,以下黄褐色ローム層	遺構・遺物なし				
175	岩村田遺跡群468 佐久市岩村田字今宿594-1	個人	458.92	R3.8.2・12・17,9.17		立会
		個人住宅解体・建築		3教文第7-644	上原・久保	94p
	掘削深度40~70cm 埋土整地層50cm以上,一部掘削前面地山ローム層を確認	遺構・遺物なし				
176	中金井遺跡群82・ 金井城跡21 佐久市小田井字鉾目820-1	個人	445	R3.9.29		立会
		個人住宅建築		3教文第7-671	上原学	95p
	掘削深度60cm 盛土整地層60cm以上	遺構・遺物なし				
177	後澤遺跡9 佐久市小宮字後沢320-147	個人	291.49	R3.12.22		立会
		個人住宅建築		3教文第7-673	上原学	95p
	掘削深度70cm 盛土整地層70cm以上	遺構・遺物なし				
178	龍岡城跡17 佐久市田口字龍岡3026-1	個人	754	R3.11.29		立会
		擁壁築造		3教文第7-681	富沢一明	95p
	掘削深度50~70cm 上層から表土40,以下シルト層と砂利層が部分的に堆積	遺構・遺物なし				

No.	遺跡名 所在地	開発主体者	開発面積(m ²)	調査期間		保護措置
		開発事業名	調査面積(m ²)	県文書番号	調査担当	図・写真頁
掘削深度・堆積状況・遺構検出状況・遺物出土状況等						
179	田島遺跡1 佐久市北川字務間422-5・6・11	クレストロ商 老人ホーム建築	546.48	R3. 8. 24	3教文第7-672	羽毛田卓也 95 p
掘削深度100cm 上層から暗褐色粘質土層30～100cm、以下褐色粘質土層 遺構・遺物なし						
180	周防畑遺跡群253 佐久市長土呂字一ツ長田1725-4・8	個人 個人住宅建築	289.31	R3. 9. 16	3教文第7-682	羽毛田卓也 95 p
掘削深度50cm 暗褐色整地層50cm以上 遺構・遺物なし						
181	小倉城跡1 佐久市春日字小倉8531-13	長野県佐久地域振興局 林道改良	1,980	R3. 10. 18	3教文第8-126	上原学 95 p
掘削深度0cm 奥野前藩所盛土復旧作業につき掘削なし 遺構・遺物なし						
182	下果屋敷遺跡群18 佐久市伴野字緒棚1477-6	個人 個人住宅建築	160	R3. 8. 26	3教文第7-731	久保浩一郎 95 p
掘削深度60cm 上層から表土10cm、以下円礫含む黒褐色堆積土層 遺構・遺物なし						
183	大井城跡27 佐久市葛村田字六供430、433-1の各一部	(宗)円濃寺 事務所棟建築	356.47	R3. 8. 25	3教文第7-726	羽毛田卓也 95 p
掘削深度70cm 砕石含む橙色ローム・暗褐色土混合整地層70cm以上 遺構・遺物なし						
184	家裏遺跡10 佐久市甲字山ノ田1412-21・24	ミヤモリ不動産株 建売住宅建築	394.08	R3. 8. 24	3教文第7-728	上原学 96 p
掘削深度70cm 盛土整地層70cm以上 遺構・遺物なし						
185	周防畑遺跡群254 佐久市長土呂字一ツ長田1731-3	個人 擁壁改修	289	R3. 8. 18	3教文第7-732	上原学 96 p
掘削深度30cm 既存擁壁設置時の埋土80cm以上 遺構・遺物なし						
186	城山遺跡3・ 荷菊山城跡9 佐久市鶴間68-4・5. 67-2	佐久市(建築住宅課) 公営住宅解体 解体建物の基礎は地表の農具的なもののみで掘削は行われなかった	113.32	R3. 12. 9	3教文第8-139	上原学 96 p
187	西近津遺跡群98 佐久市長土呂字西近津1183-9の一部	個人 個人住宅建築	302.1	R3. 8. 18	3教文第7-750	羽毛田卓也 96 p
掘削深度60～80cm 上層から黒褐色粗砂整地層30、褐色～暗褐色砂質整地層50cm、以下橙色ローム層 遺構・遺物なし						
188	城山遺跡1 佐久市大沢字堤敷979	佐久民間農業協同組合 施設解体	714.25	R3. 10. 6	3教文第7-751	上原学 96 p
掘削深度50cm 整地層50cm以上 遺構・遺物なし						
189	道添遺跡9 佐久市塚原字立石2289-5の一部	セキスイハイム信越株 建売住宅建築	204.89	R3. 8. 20・23	3教文第7-758	上原・久保 96 p
掘削深度70cm 上層から盛土整地層50～70cm、以下褐色シルト層 遺構・遺物なし						
190	白拍子遺跡群40 佐久市本新町字高畑117-12	個人 個人住宅建築	442.87	R3. 9. 28	3教文第7-749	久保浩一郎 96 p
掘削深度50cm 上層から褐色砂質盛土整地層20cm、以下黒褐色砂質盛土整地層 遺構・遺物なし						
191	深堀遺跡群52 佐久市瀬戸字下原3502の一部(F-10号地)	個人 個人住宅建築	283.22	R3. 10. 19	3教文第7-785	上原学 96 p
掘削深度60cm 上層から盛土整地層20～30cm、以下白土層 遺構・遺物なし						
192	長土呂遺跡群180 佐久市長土呂字中前田1469-5	楽天モバイル株 携帯電話無線基地局建設	525	R3. 9. 7	3教文第7-782	富沢一明 96 p
掘削深度120cm 上層から砕石等表土20cm、以下暗褐色土層 遺構・遺物なし						
193	西近津遺跡群99 佐久市長土呂字森下1768-6	個人 個人住宅建築	300.52	R3. 10. 19・20、11. 1・2	3教文第7-784	羽毛田卓也 96 p
掘削深度50cm 暗褐色整地層50cm以上 遺構・遺物なし						
194	岩村田遺跡群469 佐久市岩村田字行人塚360-2・5	個人 個人住宅建築	298.76	R3. 8. 18	3教文第7-786	上原学 97 p
掘削深度70cm 上層から盛土整地層40～50cm、以下黒褐色旧表土層 遺構・遺物なし						
195	高呂遺跡11他5箇所 佐久市協和字大塚(協和地区)他	佐久市(土木課) 道路改良	20他	R3. 10. 6～12. 10	3教文第8-146	上原学 97 p
-1	高呂遺跡11	協和字大塚2377-1付近	掘削深度60cm	舗装・砕石・道路建設時埋土50cm以上	遺構・遺物なし	
-2	金井遺跡2	春日字金井2904-3付近	掘削深度60cm	舗装・砕石・道路建設時埋土60cm以上	遺構・遺物なし	
-3	古道遺跡3	望月字古道703-2付近	掘削深度80cm	舗装・砕石・道路建設時埋土80cm以上	遺構・遺物なし	
-4	松原遺跡3	春日字向反1276-3付近	掘削深度60cm	舗装・砕石・道路建設時埋土60cm以上	遺構・遺物なし	
-5	貴船反遺跡5	協和字中沢955付近	掘削深度80cm	舗装・砕石・道路建設時埋土80cm以上	遺構・遺物なし	
-6	布施城跡2	布施字古城1446-1付近	掘削深度50cm	舗装・砕石・道路建設時埋土50cm以上	遺構・遺物なし	

No.	遺跡名 所在地	開発主体者	開発面積(m ²)	調査期間		保護措置 図・写真頁
		開発事業名	調査面積(m ²)	県文書番号	調査担当	
掘削深度・堆積状況・遺構検出状況・遺物出土状況等						
196	野沢城跡89 佐久市原字藤在家71-63	個人	265.47	R3, 10.29		立会 97 p
掘削深度60cm 盛土整地層60cm以上 遺構・遺物なし						
197	大塚遺跡群45 佐久市中込字西大塚3519-28	個人	747.45	R3, 10.18		立会 97 p
掘削深度60cm 盛土整地層60cm以上 遺構・遺物なし						
198	大塚遺跡群46 佐久市中込字西大塚3519-80	個人	339.95	R3, 12.22		立会 97 p
掘削深度70cm 上層から盛土30, 黒褐色旧土30, 褐色土層10cm, 以下中や砂質黄褐色土層 遺構・遺物なし						
199	志賀神明の木道跡15 佐久市志賀字神明ノ木5951-1, 5956-1, 5957-1	個人	31.78	R3, 8.23~9.2		立会 98 p
記念石碑移転 3数文第7-787 久保・羽毛田						
掘削深度30~50cm 石碑構築基礎層50cm以上 遺構・遺物なし						
200	大井城跡8 佐久市岩村田3422-3~3414-7付近	長野野都ガス株 ガスマン設	56.65	R3, 11.15		立会 98 p
掘削深度120cm 上層から舗装・砕石70cm, 以下暗褐色盛土整地層 遺構・遺物なし						
201	栗毛坂遺跡群100 佐久市岩村田62-6付近	長野野都ガス株 ガスマン設	28.6	R3, 10.25~12.3		立会 98 p
掘削深度120cm 上層から砕石・埋土60~80, 黒色土層20~40cm, 以下黄褐色ローム層 遺構・遺物なし						
202	中原遺跡群41 佐久市今井字荒子30-1の一部	個人	185.47	R3, 9.10		立会 98 p
掘削深度70cm 上層から黒褐色表土50~60cm, 以下地山ローム層 遺構・遺物なし						
203	岩村田遺跡群470 佐久市岩村田字中一本郷2285-7	個人	262.64	R3, 9.6		立会 98 p
掘削深度60cm 上層から暗褐色造成盛土50cm, 以下地山ローム層 遺構・遺物なし						
204	岩村田遺跡群471 佐久市岩村田字宮ノ前2002-8	個人	229.83	R3, 11.17~22		立会 98 p
掘削深度70cm 盛土整地層70cm以上 遺構・遺物なし						
205	宿上屋敷遺跡4 佐久市安原宿上屋敷251-1の一部	個人	240.04	R3, 9.30		立会 98 p
掘削深度60cm 暗褐色表土又は整地層60cm以上 遺構・遺物なし						
206	岩村田遺跡群472 佐久市岩村田字外西浦1162-7, 1164-5	個人	204.12	R3, 9.8~29		立会 98 p
掘削深度70cm 整地層70cm以上 遺構・遺物なし						
207	岩村田遺跡群473 佐久市岩村田字上樋田1814-1	㈱平和住宅 駐車場造成	929.01	R3, 12.16~21, R4, 3.14~17		立会 98 p
掘削深度20~50cm 上層から暗褐色表土50cm, 以下黄褐色ローム層 遺構・遺物なし						
208	馬瀬口遺跡群15 佐久市猿久保字丸山55-1	佐久市(公園緑地課) 弓道場創設	30	R3, 12.3~27		立会 98 p
掘削深度70cm 上層から黒褐色表土30cm, 以下公園造成土 遺構・遺物なし						
209	東大久保遺跡群45 佐久市上平尾764-5先	佐久市(下水道課) 下水道管敷設	210	R4, 1.17		立会 99 p
掘削深度180cm 上層から舗装・砕石45, 暗褐色埋土40cm, 以下地山ローム層 遺構・遺物なし						
210	小平遺跡10 佐久市岩村田字小平4243-2外	佐久市(公園緑地課) 公園野外卓・ベンチ改修	15	R3, 12.14~16		立会 99 p
掘削深度30cm 上層から黒褐色腐葉土10cm, 以下灰褐色砂層 遺構・遺物なし						
211	蛇塚遺跡群86 佐久市新子字北野馬久保1882-3, 30	個人	506.46	R3, 9.21		立会 99 p
掘削深度70cm 上層から褐色表土20cm, 以下地山ローム層 遺構・遺物なし						
212	中道遺跡群42 佐久市野沢字西野沢田607-7先	佐久平土地改良区 水路等改修	160	R4, 1.26		立会 99 p
掘削深度100~140cm 上層から舗装・砕石50, 黒褐色粘土層50~60, 暗褐色土層20~30cm, 以下褐色シルト層 遺構・遺物なし						
213	大奈良遺跡12他 佐久市田口字大奈良7018外	佐久平土地改良区 水路等改修	40他	R3, 12.13~22		立会 99 p
大奈良遺跡12 田口字大奈良7018外 既存土側溝底面に砕石を敷詰め施工 側溝側面層序暗褐色表土60cm 遺構・遺物なし						
中反田遺跡群7 田口字大奈良7014外 既存土側溝底面に砕石を敷詰め施工 側溝側面層序暗褐色表土60cm 遺構・遺物なし						
214	日向屋敷遺跡3 佐久市根々井字伊勢田829-1	個人	483	R3, 10.14~15, 20		立会 99 p
掘削深度10~60cm 上層から暗褐色粘質耕作土40cm, 以下暗褐色シルト・粘質土混合旧耕作土 遺構・遺物なし						

No.	遺跡名 所在地	開発主体者	開発面積(m ²)	調査期間		保護措置
		開発事業名	調査面積(m ²)	県文書番号	調査担当	図・写真頁
掘削深度・堆積状況・遺構検出状況・遺物出土状況等						
215	塚原屋敷添遺跡16 佐久市平塚字敷敷160-1	個人 個人住宅建築	473	R3. 9. 30		立会 99 p
掘削深度70~80cm 上層から黒褐色整地層20, 暗褐色攪乱土30cm, 以下黒褐色粘質土層 遺構・遺物なし						
216	中反田遺跡群8 佐久市田口字大奈良4351	東日本旅客鉄道株 路切警報機取替	4	R3. 12. 2		立会 99 p
掘削深度100cm 上層から暗褐色表土50, 褐色土層40cm, 以下明褐色土層 遺構・遺物なし						
217	杵町遺跡7 佐久市三塚字下栲293-1	個人 個人住宅建築	497.3	R3. 9. 17		立会 99 p
掘削深度60cm 黒色粘質土層60cm以上 遺構・遺物なし						
218	塚原屋敷添遺跡17 佐久市塚原字敷敷2426-1	個人 個人住宅建築	120.08	R3. 11. 2, 12. 23		立会 99 p
掘削深度70~80cm 上層から暗褐色粘質表土30, 灰褐色客土50cm, 以下黒色シルト層(遺構確認) 遺構・遺物なし						
219	大塚遺跡7 佐久市大塚字塚田543-2・3	個人 個人住宅建築	333.48	R3. 9. 21		立会 100 p
掘削深度60cm 上層から褐色粘質耕作土45, 黒褐色旧耕作土15cm, 以下砂・シルト主体黒褐色砂礫土層(遺構確認) 遺構・遺物なし						
220	馬瀬口遺跡群16 佐久市瀬戸字坂山377-70	個人 個人住宅建築	255	R3. 11. 2		立会 100 p
掘削深度60cm 上層から暗褐色整地層40cm, 以下褐色腐移層 遺構・遺物なし						
221	長土呂館跡4 佐久市長土呂字城1355	個人 個人住宅建築	181.97	R3. 11. 24		立会 100 p
掘削深度20~70cm 上層から黒褐色砂礫表土15, 暗褐色旧耕作土35, 褐色埋土10cm, 以下暗褐色土層 遺構・遺物なし						
222	深堀遺跡群53 佐久市瀬戸字下原3502-8	市田園不動産 建売住宅建築	321.04	R3. 10. 21, 22		立会 100 p
掘削深度70cm 上層から盛土整地層20~30, 田表土30~40cm, 以下黄褐色ローム層 遺構・遺物なし						
223	小山崎遺跡群21 佐久市下小田切字反田38-11	個人 個人住宅建築	230.78	R3. 9. 27~29		立会 100 p
掘削深度70~80cm 上層から整地層25, 暗褐色耕作土25, 褐色シルト・粘質旧水田土層20cm, 以下黒褐色シルト層 遺構・遺物なし						
224	岩村田遺跡群474 佐久市岩村田字宮ノ前2002-6	個人 個人住宅建築	225.36	R3. 11. 12		立会 100 p
掘削深度60cm 暗褐色埋土60cm以上 遺構・遺物なし						
225	寺畑遺跡群48 佐久市根々井字十三方67-1・3	エリアリクナ補 貸倉庫建築	261	R3. 11. 9		立会 100 p
掘削深度30cm 上層から基盤砕石10~20cm, 以下褐色砂層 遺構・遺物なし						
226	新町遺跡37 佐久市早賀字井戸尻1893-6外3筆	佐久浅間農業協同組合 店舗兼事務所建設	2, 170.14	R4. 2. 24		立会 100 p
掘削深度200cm 上層から盛土整地層30, 旧水田50cm, 以下砂・礫・薄いシルト層 遺構・遺物なし						
227	上砂田遺跡28 佐久市佐久平駅南土地区画整理 2街区2・3画地	養シーアディ 店舗建築	2, 978.6	R4. 1. 11		立会 100 p
掘削深度150cm 上層から盛土整地層150cm, 以下田表土層 遺構・遺物なし						
228	大塚遺跡群47 佐久市中込字東中原3511-3	東日本旅客鉄道株 路切立替・ケーブル収納物新設	8.36	R3. 12. 4		立会 100 p
掘削深度90cm 上層から暗褐色表土50, 褐色土層20cm, 以下褐色砂層 遺構・遺物なし						
229	広沢遺跡2 佐久市北川字広沢192, 193	個人 個人住宅建築	681.38	R3. 10. 21		立会 101 p
掘削深度56cm 上層から耕作土20cm, 以下黄色粘土層 遺構・遺物なし						
230	西浦遺跡群8 佐久市新町字上木戸223-1	個人 個人住宅建築	338.77	R3. 10. 4		立会 101 p
掘削深度50~70cm 暗褐色整地層70cm以上 遺構・遺物なし						
231	野沢城跡90 佐久市原116-4付近	佐久市(都市計画課) 既存水路廃止整地(地戻し)	132	R3. 11. 15		立会 101 p
掘削した水路の深度80cm 水路建設時の埋土80cm 遺構・遺物なし						
232	横根古墳群3 佐久市横根字小輪子83-4	内藤工業務 倉庫建築	198.04	R3. 9. 28		立会 101 p
掘削深度70cm 地山ローム・黒色土混合盛土整地層70cm以上 遺構・遺物なし						
233	岩村田遺跡群475 佐久市岩村田字上畑田1827-4	個人 個人住宅建築	238.96	R3. 10. 12		立会 101 p
掘削深度50cm 上層から褐色砂質整地層15cm, 以下暗褐色砂質埋土層 遺構・遺物なし						

No.	遺跡名 所在地	開発主体者	開発面積(m ²)	調査期間		保護措置 図・写真頁
		開発事業名	調査面積(m ²)	調査番号	調査担当	
掘削深度・堆積状況・遺構検出状況・遺物出土状況等						
234	岩村田遺跡群476 佐久市岩村田字宮ノ前2000-12	個人 個人住宅建築	235.58	R3.12.10	3教文第7-1011	羽毛田卓也 101 p
掘削深度60cm 砂石含む暗褐色造成埋土60cm以上 遺構・遺物なし						
235	宿上屋敷遺跡5 佐久市安原字宿160の一部	個人 個人住宅建築	171.22	R3.9.30	3教文第7-1012	上原学 101 p
掘削深度40～50cm 暗褐色表土・整地層50cm以上 遺構・遺物なし						
236	美里在家遺跡8 佐久市白田字入在家1272-1・2	個人 個人住宅建築	410.4	R4.1.26	3教文第7-1015	上原学 101 p
掘削深度60cm 盛土整地層60cm以上 遺構・遺物なし						
237	西妻神遺跡23 佐久市中込字西妻神3283-1,3284-6	個人 賃貸住宅建築	410	R3.10.26,11.15	3教文第7-1001	羽毛田・上原 101 p
掘削深度50cm 暗褐色埋土50cm以上 遺構・遺物なし						
238	岩村田遺跡群477 佐久市岩村田2016-2～1979-6	長野都市ガス㈱ ガス管敷設	195.8	R3.10.27～11.16	3教文第7-1002	羽毛田卓也 101 p
掘削深度110cm 上層から舗装・砂石・暗褐色褐色混合埋土(下水道敷設時の掘乱土)80～110cm,以下黄褐色ローム層 遺構・遺物なし						
239	向城跡跡1 佐久市小田切字向城151-1	個人 個人住宅建築	264.39	R3.10.8	3教文第7-1003	富沢一明 102 p
掘削深度60cm 上層から盛土整地層40(西)～60(東)cm以上,以下褐色土層(遺構確認面) 遺構・遺物なし						
240	大井城跡29 佐久市岩村田字荒谷3426-8	セキスイハイム信越㈱ 建売住宅建築	291.09	R3.10.8	3教文第7-1004	羽毛田卓也 102 p
掘削深度20～50cm 暗褐色盛土整地層50cm以上 遺構・遺物なし						
241	大井城跡30 佐久市岩村田字荒谷3426-2	セキスイハイム信越㈱ 建売住宅建築	297.75	R3.10.5・7	3教文第7-1005	上原学 102 p
掘削深度70cm 盛土整地層70cm以上 遺構・遺物なし						
242	周防畑遺跡群255 佐久市長土呂字若宮1199-1・2	㈱シルバークアのぞみ 保育施設建築	1,231	R3.12.6	3教文第7-1013	上原学 102 p
直径14cmの鋼管杭ねじ込み式にて施工 遺構・遺物なし						
243	平賀中屋敷遺跡群47 佐久市平賀字駒在家4989-11	個人 個人住宅建築	256.85	R3.11.5	3教文第7-1014	上原学 102 p
掘削深度70cm 上層から盛土整地層50cm,以下黒褐色旧表土層 遺構・遺物なし						
244	荒湖沼遺跡群10 佐久市内山字初谷352-1	一般社団法人佐久市振興公社 雨水浸透施設改善	75	R3.11.16	3教文第7-1016	上原学 102 p
掘削深度30cm 表土30cm以上 遺構・遺物なし						
245	東五里田遺跡21 佐久市野沢字西五里田396-1	個人 個人住宅建築	279.86	R3.10.14・15	3教文第7-1044	羽毛田卓也 102 p
地表は暗褐色整地土(厚さ60cm前後の盛土工事) 遺構・遺物なし						
246	岩村田遺跡群478 佐久市岩村田字会下浦401-3,404-13	個人 個人住宅建築	215.12	R3.11.17	3教文第7-1048	羽毛田卓也 102 p
掘削深度50cm 黒褐色土・褐色土・砕石混合埋土50cm以上 遺構・遺物なし						
247	蛇塚遺跡群87 佐久市安原字北御塚1131-1	個人 個人住宅建築	177.44	R3.11.11	3教文第7-1049	上原学 102 p
掘削深度50cm 暗褐色表土50cm以上 遺構・遺物なし						
248	岩村田遺跡群479 佐久市岩村田字上樋田1829-7・6	個人 個人住宅建築	217.38	R3.10.1	3教文第7-1050	羽毛田卓也 102 p
掘削深度40～60cm 上層から砂石及び褐色砂質整地層30～40cm,以下黒褐色旧耕作土層 遺構・遺物なし						
249	岩村田遺跡群480 佐久市岩村田字銀音堂1971-5,2099-1	㈱マリキ マンションギャラリー建築	550.02	R3.10.11	3教文第7-1045	羽毛田卓也 103 p
掘削深度60cm 上層から砂石15cm,以下暗褐色砂質埋土整地層 遺構・遺物なし						
250	大塚遺跡群48 佐久市中込字大塚3058,3059	佐久市(財政課管財係) 駐車場整備	933	R4.2.2・21	3教文第8-193	上原学 103 p
掘削深度40～50cm 暗褐色表土50cm以上 遺構・遺物なし						
251	新町遺跡38 佐久市中込字2179-1～平賀1897-1	長野都市ガス㈱ ガス管敷設	144	R3.12.1～17	3教文第7-1075	羽毛田・上原 103 p
掘削深度110～120cm 舗装・砂石・暗褐色埋土120cm以上 遺構・遺物なし						
252	新町遺跡39 佐久市平賀1876-5～1900-1	長野都市ガス㈱ ガス管敷設	19.2	R3.12.1～17	3教文第7-1070	羽毛田卓也 103 p
掘削深度110～120cm 舗装・砂石・暗褐色埋土120cm以上 遺構・遺物なし						

No.	遺跡名 所在地	開発主体者	開発面積(m ²)	調査期間		保護措置
		開発事業名	調査面積(m ²)	県文書番号	調査担当	図・写真頁
掘削深度・堆積状況・遺構検出状況・遺物出土状況等						
253	荒家遺跡3 佐久市平賀1906-2~2082	長野都市ガス㈱ ガス管敷設	249.6	R3.12.1~17	3教文第7-1071	羽毛田卓也 103p
掘削深度110~120cm 舗装・砕石・暗褐色埋土120cm以上 遺構・遺物なし						
254	大井城跡31 佐久市岩村田字荒谷3426-6	セキスイハイム信越㈱ 建売住宅建築	263.44	R3.10.7-18	3教文第7-1085	上原学 103p
掘削深度70cm 盛土整地層70cm以上 遺構・遺物なし						
255	柳峠遺跡2 佐久市協和1049-16	佐久市教育委員会 文化財標柱設置	1	R3.10.27	3教文第8-202	上原学 103p
掘削深度60cm 整地層60cm以上 遺構・遺物なし						
256	休石遺跡6 佐久市伴野字五反田1824-4	個人 個人住宅建築	254	R4.1.11	3教文第7-1101	羽毛田卓也 103p
掘削深度40~45cm 砂礫混じりの褐色から黒褐色埋土(一部砕石)45cm以上 遺構・遺物なし						
257	西近津遺跡群100 佐久市長土呂字森下1806-1	㈱田 宅地造成	2,473	R3.11.22~12.3	3教文第7-1102	羽毛田卓也 103p
掘削深度90~160cm 上層から暗褐色埋土80~100cm,以下橙色ローム層 遺構・遺物なし						
258	深堀遺跡群54 佐久市瀬戸字下原3502-3・4	㈱田園不動産 建売住宅建築	309.29	R3.11.16	3教文第7-1108	羽毛田卓也 104p
掘削深度60cm 上層から暗褐色・黒褐色混合埋土50cm,以下黒色シルト層 遺構・遺物なし						
259	中原遺跡群42 佐久市今井927-3,三河田124-3	個人 個人住宅建築	231.72	R3.10.27	3教文第7-1107	小林眞寿 104p
掘削深度60~70cm 上層から耕作土30~40,火砕砂地積層10cm,以下砂層 遺構・遺物なし						
260	西近津遺跡群101 佐久市長土呂字森下1806-3付近道路地内	佐久市(下水道課) 下水道管敷設	5	R3.10.11	3教文第8-204	上原学 104p
掘削深度100cm 上層から舗装・砕石55cm,以下山ローム層 遺構・遺物なし						
261	熊の堂遺跡13 佐久市鳴瀬字熊ノ堂2889-2	㈱東キマイル㈱ 携帯電話無線基地局建設	2.25	R3.10.27	3教文第7-1099	小林眞寿 104p
掘削深度300cm 上層から耕作土及び黒褐色土層80,砂利層150,泥炭層20cm,以下ローム多く含む砂利層 遺構・遺物なし						
262	岩村田遺跡群481 佐久市岩村田2288-1~2203付近	長野都市ガス㈱ ガス管敷設	103.4	R3.11.18~24	3教文第7-1100	羽毛田卓也 104p
掘削深度110~120cm (北部地区)上層から舗装・砕石・埋土70cm,以下黄褐色土層 (南部地区)上層から暗褐色耕作土50~60cm,以下黄褐色土層 遺構・遺物なし						
263	深堀遺跡群55 佐久市瀬戸字下原3503-6	個人 個人住宅建築	216.11	R3.10.15-18	3教文第7-1106	上原学 104p
掘削深度20~50cm 盛土整地層50cm以上 遺構・遺物なし						
264	上宮前遺跡群5 佐久市常和2378-1先~2376-2	長野県佐久建設事務所 災害関連事業	420	R3.10.11	3教文第8-205	羽毛田卓也 104p
掘削深度20cm 暗褐色粘質表土20cm以上 遺構・遺物なし						
265	岩村田遺跡群482 佐久市岩村田字宮ノ前2002-13	個人 個人住宅建築	487.05	R3.11.29,R4.4.8	3教文第7-1133	富沢・松下 104p
掘削深度40cm(すきとり) 盛土整地層40cm以上 遺構・遺物なし						
266	東内池遺跡18 佐久市新子田字東内池1696-46	個人 個人住宅建築	291.98	R3.10.14	3教文第7-1134	羽毛田卓也 104p
掘削深度70cm 上層から埋土整地層40,暗褐色粘質埋土30cm,以下暗褐色~褐色粘質土・粗砂(遺構確認済) 遺構・遺物なし						
267	梨の本遺跡28 佐久市今井字大塚105-3,106-2,108	個人 集合住宅建築	1,126	R4.2.3	3教文第7-1148	上原学 104p
掘削深度140cm 上層から盛土整地層80,暗褐色耕作土30,褐色土層10cm,以下砂質ローム層 遺構・遺物なし						
268	岩村田遺跡群483 佐久市岩村田字上畑田1816-3,1815-7・9・11	㈱H E I W A 月極駐車場造成	386.67	R3.10.8	3教文第7-1153	羽毛田卓也 105p
掘削深度20cm 暗褐色表土20cm以上 遺構・遺物なし						
269	東千石平遺跡群12 佐久市瀬戸1614-4	佐久市(危機管理課) 防火水槽解体	56	R3.11.15~12.2	3教文第8-214	羽毛田卓也 105p
掘削深度320cm 上層から褐色~暗褐色埋土70,籾・廃材含む黒褐色~褐色土層250cm,以下円礫層(防火水槽基礎層) 遺構・遺物なし						
270	中道遺跡群43 佐久市野沢字西五里田417-12	個人 個人住宅建築	203.79	R3.11.9~11	3教文第7-1169	羽毛田卓也 105p
掘削深度60~70cm 暗褐色土・砂礫土混合表土70cm以上 遺構・遺物なし						
271	枇杷坂遺跡群175 佐久市岩村田字中1324-6	個人 個人住宅解体	236.57	R3.11.15~22	3教文第7-1171	羽毛田卓也 105p
掘削深度30cm 暗褐色表土30cm以上 遺構・遺物なし						

No.	遺跡名 所在地	開発主体者	開発面積(m ²)	調査期間		保護措置 図・写真頁
		開発事業者名	調査面積(m ²)	調査番号	調査担当	
掘削深度・堆積状況・遺構検出状況・遺物出土状況等						
272	岩村田遺跡群484 佐久市岩村田字宮ノ前2002-11	個人	259.39	R3, 11, 11		立会
掘削深度70cm 暗褐色整地層70cm以上		個人住宅建築			3教文第7-1166	羽毛田卓也 105 p
掘削深度70cm 暗褐色整地層70cm以上		遺構・遺物なし				
273	葉毛坂遺跡群101 佐久市岩村田字西芝間3784-4	個人	378.05	R3, 11, 5・8		立会
掘削深度40cm 暗褐色・褐色混合表土40cm以上		個人住宅建築			3教文第7-1182	羽毛田卓也 105 p
掘削深度40cm 暗褐色・褐色混合表土40cm以上		遺構・遺物なし				
274	深堀遺跡群56 佐久市瀬戸字下原3503-2	個人	799	R4, 2, 7		立会
掘削深度60cm 上層から褐色埋土55cm, 以下暗褐色旧耕作土層		個人住宅建築			3教文第7-1199	羽毛田卓也 105 p
掘削深度60cm 上層から褐色埋土55cm, 以下暗褐色旧耕作土層		遺構・遺物なし				
275	岩村田遺跡群485 佐久市岩村田字上樋田1827-1	個人	235.81	R3, 11, 19		立会
掘削深度60cm 盛土整地層60cm以上		個人住宅建築			3教文第7-1185	上原学 105 p
掘削深度60cm 盛土整地層60cm以上		遺構・遺物なし				
276	英田地燧遺跡1 佐久市田口字下宮代2491	個人	385.81	R3, 12, 3		立会
掘削深度70cm 上層から黒褐色表土50cm, 以下褐色表土層		個人住宅建築			3教文第7-1200	上原学 105 p
掘削深度70cm 上層から黒褐色表土50cm, 以下褐色表土層		遺構・遺物なし				
277	野沢城跡91 佐久市野沢字大道寺236-1	楽天モバイル㈱	940.5	R4, 2, 16		立会
掘削深度120cm(その後ドリにより深度300cmまで穴あけ)		携帯電話無線基地局建設			3教文第7-1201	久保浩一郎 105 p
掘削深度120cm(その後ドリにより深度300cmまで穴あけ)		掘乱埋土130cm以上				
掘削深度120cm(その後ドリにより深度300cmまで穴あけ)		遺構・遺物なし				
278	上砂田遺跡9 佐久市岩村田字上砂田1707-1, 1708-4・5の各一部	個人	330.17	R3, 11, 11・19		立会
掘削深度100cm 上層から整地層50, 灰褐色粘土層50cm, 以下赤褐色木田床土		個人住宅建築			3教文第7-1202	上原学 106 p
掘削深度100cm 上層から整地層50, 灰褐色粘土層50cm, 以下赤褐色木田床土		遺構・遺物なし				
279	白拍子遺跡群41 佐久市取町字白拍子223-9	個人	270.32	R3, 11, 1		立会
掘削深度60cm 盛土整地層60cm以上		個人住宅建築			3教文第7-1219	上原学 106 p
掘削深度60cm 盛土整地層60cm以上		遺構・遺物なし				
280	社宮司遺跡10 佐久市原字差出199-7, 255-3, 256-4	個人	418.67	R3, 12, 9		立会
掘削深度50cm 暗褐色シルト主体表土50cm以上		個人住宅建築			3教文第7-1256	羽毛田卓也 106 p
掘削深度50cm 暗褐色シルト主体表土50cm以上		遺構・遺物なし				
281	深堀遺跡群57 佐久市瀬戸字下原3502-5	㈲田園不動産	245.04	R3, 11, 8		立会
掘削深度70cm 上層から盛土整地層20, 暗褐色旧表土40cm, 以下地山褐色土層		建売住宅建築			3教文第7-1257	上原学 106 p
掘削深度70cm 上層から盛土整地層20, 暗褐色旧表土40cm, 以下地山褐色土層		遺構・遺物なし				
282	大井城跡32 佐久市岩村田字荒谷3426-5	セキスイハイム信越㈱	287.06	R3, 11, 8・9		立会
掘削深度40cm 暗褐色整地層40cm以上		建売住宅建築			3教文第7-1258	羽毛田卓也 106 p
掘削深度40cm 暗褐色整地層40cm以上		遺構・遺物なし				
283	北畑遺跡群7 佐久市板井字石合542-1	楽天モバイル㈱	1	R3, 12, 13		立会
掘削深度150cm 上層から暗褐色表土80cm, 以下砂礫層		携帯電話無線基地局建設			3教文第7-1274	上原学 106 p
掘削深度150cm 上層から暗褐色表土80cm, 以下砂礫層		遺構・遺物なし				
284	松の木遺跡32 佐久市岩村田字鉄石1442-1	㈱西松屋チェーン	1, 849.092	R3, 11, 19~24		立会
掘削深度120cm 上層から舗装・砕石30, 暗褐色埋土30, 黒褐色旧耕作土40cm, 以下黒褐色シルト層		広告塔移設			3教文第7-1290	羽毛田卓也 106 p
掘削深度120cm 上層から舗装・砕石30, 暗褐色埋土30, 黒褐色旧耕作土40cm, 以下黒褐色シルト層		遺構・遺物なし				
285	岩村田遺跡群486 佐久市岩村田字上樋田1827-6	個人	240.25	R4, 1, 11~18		立会
掘削深度65cm 上層から褐色埋土15cm, 以下暗褐色~黒褐色粗砂埋土層		個人住宅建築			3教文第7-1293	羽毛田卓也 106 p
掘削深度65cm 上層から褐色埋土15cm, 以下暗褐色~黒褐色粗砂埋土層		遺構・遺物なし				
286	南裏遺跡3 佐久市入沢字上塚下304	東日本旅客鉄道㈱	3	R4, 1, 17		立会
掘削深度70cm 暗褐色盛土70cm以上		踏切立替・ケーブル収納物新設			3教文第7-1299	上原学 106 p
掘削深度70cm 暗褐色盛土70cm以上		遺構・遺物なし				
287	西近津遺跡群102 佐久市兵士呂字下長坂1841-1	個人	309.56	R3, 11, 10・11		立会
掘削深度70cm 上層から盛土整地層30~60cm, 以下黄褐色ローム層		個人住宅建築			3教文第7-1294	上原学 106 p
掘削深度70cm 上層から盛土整地層30~60cm, 以下黄褐色ローム層		基礎掘削部南及び西側にて住居跡確認(埋土保存)・遺物なし				
288	西大久保遺跡群41 佐久市上平尾字塚垣7805-13	個人	270.88	R3, 12, 6		立会
掘削深度55~70cm 黄褐色盛土整地層70cm以上		個人住宅建築			3教文第7-1300	上原学 107 p
掘削深度55~70cm 黄褐色盛土整地層70cm以上		遺構・遺物なし				
289	常田居屋敷遺跡群82 佐久市常田字地頭326-2	個人	292.54	R3, 11, 8		立会
掘削深度50cm 上層から表土20cm, 以下灰褐色土層		個人住宅建築			3教文第7-1295	上原学 107 p
掘削深度50cm 上層から表土20cm, 以下灰褐色土層		遺構・遺物なし				

No.	遺跡名 所在地	開発主体者	開発面積(m ²)	調査期間		保護措置
		開発事業名	調査面積(m ²)	県文書番号	調査担当	図・写真頁
掘削深度・堆積状況・遺構検出状況・遺物出土状況等						
290	鳴瀬神明遺跡 他 佐久市鳴瀬(彦合地区)外21箇所	佐久市(土木課)	計20,737	R3.11.16,R4.1.13・18・19・26、 2.10・22		立会 107 p
-1	鳴瀬神明遺跡	鳴瀬2654-1付近	慎重工事		3教文第8-241	富沢・上原・久保
-2	下北古屋遺跡	鳴瀬824-1付近	慎重工事			
-3	龍子田遺跡	平塚627-1付近	慎重工事			
-4	岩村田遺跡群	岩村田3082-5付近	慎重工事			
-5	前田遺跡群	小田井346-18付近	慎重工事			
-6	三塚鶴田遺跡4	三塚210-11付近	掘削深度60cm 上層から舗装・砕石44、暗褐色旧表土15cm、以下黄褐色土層			遺構・遺物なし
-7	舞台場遺跡	伴野3564-2付近	慎重工事			
-8	平馬塚遺跡群	板井49-2付近	慎重工事			
-9	瀧の下遺跡4	小宮山879-3付近	掘削深度60cm 上層から整地層60cm、以下褐色粘土層			遺構・遺物なし
-10	地家遺跡6	大沢699-4付近	掘削深度60cm 舗装・砕石60cm以上			遺構・遺物なし
-11	平賀中屋敷遺跡群・榎村遺跡	平賀付近	慎重工事			
-12	中反遺跡群	瀬戸付近	慎重工事			
-13	大塚遺跡群	中込付近	慎重工事			
-14	大塚遺跡群	中込付近	慎重工事			
-15	美里在家遺跡9	臼田1261-1付近	掘削深度60cm 掘削底面旧水田 耕作土や攪乱土			遺構・遺物なし
-16	小山崎遺跡群22	下小田切34-10付近	掘削深度60cm 暗褐色土(既存水路建設時埋土)60cm以上			遺構・遺物なし
-17	北側遺跡	湯原777-5付近	慎重工事			
-18	田島遺跡2	北側216付近	掘削深度80cm 舗装・砕石・埋土80cm以上			遺構・遺物なし
-19	南妻遺跡4	久沢285-2付近	掘削深度80cm 上層から舗装・砕石50cm、以下暗褐色土層			遺構・遺物なし
-20	屋敷表遺跡群	塩名田付近	慎重工事			
-21	金井遺跡	春日付近	慎重工事			
-22	岩村田遺跡群487	岩村田2791-5付近	掘削深度70cm 舗装・砕石・埋土70cm以上			遺構・遺物なし
291	厄塚遺跡群25他 佐久市塚原字鳥辺塚1794-8外	佐久市土地改良区 用水路改良	計1,920	R3.12.15～R4.3.18		立会 108 p
-1	厄塚遺跡群25	塚原1794-8、2103-3外	掘削深度50～90cm		3教文第8-248	羽毛田卓也
-2	鳴瀬神明遺跡1・落合神明館跡1	鳴瀬2632-6外	掘削深度50～110cm			圃場整備時呼稱粘土110cm以上 遺構・遺物なし
292	宗匠館跡17 佐久市野沢字北田272-1	宗教法人 薬師寺 庫裏建築	260,79	R3.11.17		立会 108 p
掘削深度55cm 上層から盛土整地層50cm、以下黒褐色砂礫層 遺構・遺物なし						
293	大平遺跡12 佐久市八幡字平813-12 区画番号8	個人 個人住宅建築	328	R3.11.30		立会 108 p
掘削深度20～70cm 盛土整地層70cm以上 遺構・遺物なし						
294	梨の木遺跡29 佐久市中込字曲坂3611-83	個人 個人住宅建築	266,42	R3.11.22		立会 108 p
掘削深度10～30cm 暗褐色表土30cm以上 遺構・遺物なし						
295	広沢遺跡3 佐久市北川192先	佐久市(下水道課) 下水道管敷設	21	R4.2.16		立会 108 p
掘削深度200cm 上層から舗装・砕石35、硬直じりの暗褐色土層70cm、以下砂礫層 遺構・遺物なし						
296	上砂田遺跡30 佐久市岩村田字上樋橋1505-3外 (佐久平塚南土地区画整理3街区2画地外)	個人 店舗建築	24,047.83	R4.3.16		立会 109 p
掘削深度50～100cm 盛土整地層100cm以上 遺構・遺物なし						
297	岩村田遺跡群488 佐久市岩村田字中八日町3096-2 付近道路地内	佐久市(下水道課) 下水道管敷設	13	R4.2.10・14		立会 109 p
掘削深度200cm 舗装・砕石・埋土200cm以上 遺構・遺物なし						
298	新澤遺跡8 佐久市野沢字西五里田434-50	個人 個人住宅建築	309,03	R4.2.1		立会 109 p
掘削深度70cm 上層から盛土整地層70cm、以下旧水田耕作土 遺構・遺物なし						
299	新澤遺跡9 佐久市野沢字西五里田407の一部	個人 個人住宅建築	306	R3.12.14		立会 109 p
掘削深度20～70cm 上層から暗褐色表土20、褐色盛土50cm、以下黒褐色土層 遺構・遺物なし						
300	枚数遺跡34 佐久市安原字枚数1512-3	個人 個人住宅建築	322,59	R3.11.29		立会 109 p
掘削深度70cm 上層から盛土整地層50cm、以下地山ローム層 遺構・遺物なし						
301	岩村田遺跡群489 佐久市岩村田字ノ城2845	個人 個人住宅解体	204,31	R3.12.27		立会 109 p
掘削深度0～40cm 暗褐色表土40cm以上 遺構・遺物なし						

No.	遺跡名 所在地	開発主体者	開発面積(m ²)	調査期間		保護措置
		開発事業名	調査面積(m ²)	県文書番号	調査担当	図・写真頁
掘削深度・堆積状況・遺構検出状況・遺物出土状況等						
302	岩村田遺跡群490 佐久市岩村田字諏訪1138-10・12	個人 事務所増築	753.48	R3. 12. 10		立会 109 p
掘削深度60～80cm 上層から暗褐色表土30cm,以下黄褐色～橙色地山ローム層 遺構・遺物なし						
303	前田遺跡群16 佐久市小田井字西屋敷362	個人 個人住宅建築	287.1	R3. 11. 29		立会 109 p
掘削深度45cm 上層から整地層20cm,以下黄褐色ローム層 遺構・遺物なし						
304	寺畑遺跡群49 佐久市猿久保字仲田516-1付近(猿久保区)	個人 道路修繕	30	R3. 12. 7		立会 109 p
掘削深度60cm 上層から舗装・砕石35cm,以下褐色土層 遺構・遺物なし						
305	梨の木遺跡30 佐久市中込字梨ノ木3734-52の一部	個人 個人住宅建築	273.41	R3. 12. 2		立会 109 p
掘削深度60cm 上層から暗褐色表土45cm,以下褐色土層 遺構・遺物なし						
306	岩村田遺跡群491 佐久市岩村田字長塚1758-16の一部	個人 携帯電話無線基地局建設	1.44	R4. 1. 6		立会 110 p
掘削深度90～300cm 上層から盛土整地層100,黒褐色旧表土50cm,以下低地特有の灰褐色土層 遺構・遺物なし						
307	西津津遺跡群103 佐久市長土呂字下長嶺1841-30	個人 個人住宅建築	354.75	R3. 11. 30, 12. 1・16		立会 110 p
掘削深度80～100cm 上層から整地層20～50,表土0～20cm,以下黄褐色ローム層 遺構・遺物なし						
308	美里在家遺跡10 佐久市白田字高橋1816-1	個人 個人住宅解体	303.93	R3. 11. 20		立会 110 p
掘削深度30～40cm 上層から整地層20～30cm,以下黒褐色土層 遺構・遺物なし						
309	城平遺跡群27 佐久市平賀字城平2666-247	個人 個人住宅建築	309.87	R3. 12. 16		立会 110 p
掘削深度40～60cm 埋土整地層60cm以上 遺構・遺物なし						
310	周防畑遺跡群256 佐久市長土呂字一ツ長田1731-12・13	個人 カーポート増築	29.33	R3. 11. 25		立会 110 p
掘削深度60cm 褐色埋土60cm以上 遺構・遺物なし						
311	大井城跡33 佐久市岩村田字笠谷3426-4	個人 個人住宅建築	301.6	R3. 12. 23		立会 110 p
掘削深度40cm 盛土整地層40cm以上 遺構・遺物なし						
312	西津津遺跡群104 佐久市長土呂字下長嶺1841-29	個人 個人住宅建築	246.25	R4. 2. 2		立会 110 p
掘削深度50cm 上層から盛土整地層50cm,以下黄褐色ローム層(遺構確認面) 遺構・遺物なし						
313	鳴澤遺跡群32 佐久市根々井860-1付近	個人 長野都市ガスマ ガス管敷設	6.6	R4. 2. 21・22		立会 110 p
掘削深度100cm 上層から舗装・砕石30～80,暗褐色埋土10～60cm,以下黄褐色砂質ローム層(遺構確認面) 遺構・遺物なし						
314	中反田遺跡群9 佐久市田口字蛇島5977-2	個人 個人住宅建築	277.2	R3. 12. 13		立会 110 p
掘削深度60cm 上層から黒褐色表土10,褐色～暗褐色粘質土30cm,以下褐色シルト層(遺構確認面) 遺構・遺物なし						
315	西一里塚遺跡群46 佐久市平塚字屋敷南241-2,242-5の一部	個人 個人住宅建築	315.76	R4. 3. 3		立会 110 p
掘削深度60cm 上層から暗褐色埋土40cm,以下黒褐色旧表土層 遺構・遺物なし						
316	清水入口遺跡2 佐久市矢島字清水入口1061-1,1081-1,1079	個人 藤巻水力発電所 水力発電所用仮設道路等建設	2,200	R3. 12. 24		立会 111 p
掘削深度20～30cm 暗褐色表土30cm以上 遺構・遺物なし						
317	道添遺跡10 佐久市塚原字立石2289-14	個人 個人住宅建築	198.35	R4. 1. 13		立会 111 p
掘削深度60cm 暗褐色整地層60cm以上 遺構・遺物なし						
318	岩村田遺跡群492 佐久市岩村田2251先～2285-18先	個人 下水道管敷設	20	R4. 3. 2		立会 111 p
掘削深度200cm 上層から舗装・砕石45cm,以下黄褐色ローム層 遺構・遺物なし						
319	棧敷遺跡35 佐久市安原字棧敷1525-5	個人 倉庫建築	1,061	R3. 11. 17, 12. 27		立会 111 p
掘削深度70cm 上層から暗褐色表土35,黒褐色土層35cm,以下黄褐色地山ローム層(西側のみ) 遺構・遺物なし						
320	金井城跡22 佐久市小田井字中倉井816-1	個人 個人住宅建築	406.1	R4. 2. 3		立会 111 p
掘削深度80cm 上層から耕作土25cm,以下地山ローム層 遺構・遺物なし						

No.	遺跡名 所在地	開発主体者	開発面積(m ²)	調査期間		保護措置
		開発事業名	調査面積(m ²)	県文書番号	調査担当	図・写真頁
掘削深度・堆積状況・遺構検出状況・遺物出土状況等						
321	岩村田遺跡群493 佐久市岩村田字東一本柳2215-31	個人 個人住宅建築	277.32	R4.2.18	3教文第7-1501	立会 111 p
掘削深度50cm 暗褐色表土50cm以上 遺構・遺物なし						
322	平賀中屋敷遺跡群48 佐久市平賀字駒在家4989-1	美し信州建設㈱ 建売住宅建築	395.33	R3.12.23・24	3教文第7-1502	立会 111 p
掘削深度70cm 上層から褐色～暗褐色埋土40,黒褐色粘質土30cm,以下中硬泥じりの黄褐色地山粘質土層 遺構・遺物なし						
323	岩村田遺跡群494 佐久市岩村田字宮ノ前2000-1,2002-15, 4753-2	個人 個人住宅建築	304.21	R4.2.7	3教文第7-1503	立会 111 p
掘削深度50cm 宅地造成盛土50cm以上 遺構・遺物なし						
324	中金井遺跡群83 佐久市横根字島原813-9	個人 個人住宅建築	280.66	R4.1.24	3教文第7-1504	立会 111 p
掘削深度50cm 上層から表土50cm以上,以下黄褐色ローム層(一部箇所にて確認) 遺構・遺物なし						
325	岩村田遺跡群495 佐久市岩村田字東大門先2062-1	個人 個人住宅建築	193.06	R4.1.11	3教文第7-1521	立会 111 p
掘削深度40cm 上層から耕作土20cm,以下暗褐色又は灰黄褐色堆積土層 遺構・遺物なし						
326	岩村田遺跡群496 佐久市岩村田字曲川1965-8	個人 個人住宅建築	250.29	R3.12.6	3教文第7-1513	立会 112 p
掘削深度50cm 埋土整地層50cm以上 遺構・遺物なし						
327	岩村田遺跡群497 佐久市岩村田字宮ノ前2002-7	個人 個人住宅建築	262.2	R3.12.6	3教文第7-1526	立会 112 p
掘削深度70cm 埋土整地層70cm以上 遺構・遺物なし						
328	上砂田遺跡31 佐久市岩村田1707-1～1707-3先	個人 個人住宅建築	24	R4.2.16	3教文第8-287	立会 112 p
掘削深度70cm 舗装・砕石70cm以上 遺構・遺物なし						
329	上砂田遺跡32 佐久市岩村田字上種樋1519-1外7兼	㈱マリキ 集合住宅建築	3,860.09	R4.1.24～3.18	3教文第7-1522	立会 112 p
掘削深度220～300cm 上層から暗褐色土及び砕石表土10,暗褐色粘質水田耕作土30～40,褐色水田床土10,黒褐色シルト層70～90cm,以下黒色シルト層 遺構・遺物なし						
330	周防畑遺跡群257 佐久市長土呂字周防畑1125-1	個人 個人住宅建築	541.82	R4.2.8	3教文第7-1558	立会 112 p
掘削深度45cm 黒色土及び黄褐色ブロック含む暗褐色擾乱土(ビニール等含む)45cm以上 遺構・遺物なし						
331	宮浦遺跡群6 佐久市板井字森317-1	個人 個人住宅建築	225.27	R4.1.6・7	3教文第7-1560	立会 112 p
掘削深度50cm 褐色砂質土～黒褐色粗砂埋土50cm以上 遺構・遺物なし						
332	岩村田遺跡群498 佐久市岩村田字諏訪宮1137-2	個人 個人住宅建築	188.53	R4.2.21～24	3教文第7-1542	立会 112 p
掘削深度60～70cm 上層から暗褐色擾乱表土50～70,黄褐色ローム主体褐色粘砂層20～50cm,以下黄褐色ローム層 遺構・遺物なし						
333	新澤遺跡10 佐久市野沢字西五里田434-21・3	㈱ババまるハウス 建売住宅建築	280.77	R4.1.21	3教文第7-1555	立会 112 p
掘削深度70cm 上層から盛土整地層40cm,以下水田耕作土層 遺構・遺物なし						
334	岩村田遺跡群499 佐久市岩村田字宮ノ前2000-7	セキスイハイム信越㈱ 建売住宅建築	232.82	R4.1.11・17	3教文第7-1557	立会 112 p
掘削深度30cm 宅地造成時盛土50cm以上 遺構・遺物なし						
335	道添遺跡11 佐久市塚原字伊勢塚2275-5	個人 個人住宅建築	381.72	R4.1.12	3教文第7-1586	立会 112 p
掘削深度40～45cm 上層から暗褐色表土5～10cm,以下褐色・赤褐色・黒褐色粗砂(火砕堆積物・塚原泥流層) 遺構・遺物なし						
336	岩村田遺跡群500 佐久市岩村田字宮ノ前2000-2	個人 個人住宅建築	240.34	R4.1.24	3教文第7-1576	立会 113 p
掘削深度80cm 褐色砂質土・暗褐色土混合理土80cm以上 遺構・遺物なし						
337	岩村田遺跡群501 佐久市岩村田字宮ノ前2000-3	セキスイハイム信越㈱ 建売住宅建築	226.80	R4.1.25	3教文第7-1577	立会 113 p
掘削深度70cm 上層から砕石混じり暗褐色埋土60cm,以下黒褐色粗砂埋土 遺構・遺物なし						
338	大奈良遺跡13 佐久市田口字大奈良4589-5	個人 個人住宅建築	376.03	R4.1.26	3教文第7-1585	立会 113 p
掘削深度80cm 上層から褐色粘質埋土30cm,以下黒褐色粘質埋土 遺構・遺物なし						
339	東千石平遺跡群13 佐久市瀬戸字東千石平1529-1	個人 個人住宅建築	460.38	R4.1.24	3教文第7-1608	立会 113 p
掘削深度20～60cm 暗褐色表土60cm以上 遺構・遺物なし						

No.	遺跡名 所在地	開発主体者	開発面積(m ²)	調査期間		保護措置 図・写真頁
		開発事業名	調査面積(m ²)	調査番号	調査担当	
掘削深度・堆積状況・遺構検出状況・遺物出土状況等						
340	西近津遺跡群105 佐久市長土呂字下長畝1841-31	個人 個人住宅建築	287.68	R4.2.22	3教文第7-1607	立会 113p
掘削深度50cm 上層から盛土整地層30cm,以下白表土層(掘削底面一部箇所にて地山ローム層を確認) 遺構・遺物なし						
341	上宮前遺跡群6 佐久市常和3019-2先～3023-1先	個人 水路改良等	71	R4.2.24	3教文第38-304	立会 113p
掘削深度70cm 舗装・砕石基礎層70cm以上 遺構・遺物なし						
342	日影遺跡7 佐久市下小田切字小山163-6	個人 個人住宅建築	344.49	R4.2.21	3教文第7-1698	立会 113p
掘削深度70cm 盛土整地層70cm以上 遺構・遺物なし						
343	白拍子遺跡群42 佐久市本新町字高畑117-9	個人 個人住宅建築	421.22	R4.1.25	3教文第7-1654	立会 113p
掘削深度60cm 上層から暗褐色砂質土・褐色砂質土・砕石混合理土60cm,以下暗褐色粘質土層(遺構確認) 遺構・遺物なし						
344	新澤遺跡11 佐久市野沢字西五里田4140-1一部	個人 個人住宅建築	584.31	R4.2.22	3教文第7-1692	立会 113p
掘削深度60cm 宅地造成時盛土60cm以上 遺構・遺物なし						
345	岩村田遺跡群502 佐久市岩村田字中一本柳2285-1	個人 個人住宅建築	202.53	R4.3.1	3教文第7-1669	立会 113p
掘削深度50cm 上層から宅地造成時盛土20cm,以下黒色堆積土層 遺構・遺物なし						
346	栗毛坂遺跡群102 佐久市岩村田字西曾根59-16	個人 個人住宅建築	207.75	R4.2.14・15,3.11	3教文第7-1699	立会 114p
掘削深度70cm 上層から暗褐色砂質シルト埋土40,黒褐色粘質白表土30cm,以下黄褐色ローム層(遺構確認) 遺構・遺物なし						
347	西近津遺跡群106 佐久市長土呂字森下1806-14	個人 個人住宅建築	252.97	R4.2.22	3教文第7-1700	立会 114p
掘削深度50cm 盛土整地層50cm以上 遺構・遺物なし						
348	根々井屋敷遺跡11 佐久市根々井字伊勢田793-1,796-1の各一部	個人 農業用倉庫建築	205.38	R4.2.1	3教文第7-1677	立会 114p
掘削深度50cm 盛土整地層50cm以上 遺構・遺物なし						
349	栗毛坂遺跡群103 佐久市岩村田字西曾根59-1,60-14,61-1の各一部	個人 建売住宅建築	179.5	R4.3.16・17	3教文第7-1701	立会 114p
掘削深度70cm 暗褐色～褐色埋土70cm以上 遺構・遺物なし						
350	宮の上遺跡群65 佐久市根々井字段ノ口320-16	個人 個人住宅建築	299.88	R4.2.7	3教文第7-1702	立会 114p
掘削深度60～(南東部のみ)80cm 上層から表土30,黒褐色及び暗褐色堆積土25cm,以下地山ローム層 遺構・遺物なし						
351	勝間原遺跡7 佐久市勝間262-3	個人 長野県警察本部 警察施設解体	557	R4.3.14	3教文第8-315	立会 114p
掘削深度100cm 既存施設建設当時の暗褐色埋土100cm以上 遺構・遺物なし						
352	大井城跡34 佐久市岩村田字荒谷3426-3	個人 建売住宅建築	263.6	R4.2.10・16	3教文第7-1713	立会 114p
掘削深度40cm 上層から灰褐色粘質水床土25,褐色粘質土層5cm,以下褐色粘質堆積土層 遺構・遺物なし						
353	西一里塚遺跡群47 佐久市平塚字屋敷南240-1の1一部	個人 個人住宅建築	292	R4.3.3	3教文第7-1739	立会 114p
掘削深度60～70cm 上層から宅地造成時盛土50cm,以下黒褐色白表土 遺構・遺物なし						
354	戸坂遺跡群22 佐久市新子字神明ノ木613-3-2	個人 個人住宅建築	446.73	R4.2.8	3教文第7-1735	立会 114p
掘削深度55cm 瓦片含む暗褐色埋土55cm以上 遺構・遺物なし						
355	真光寺遺跡5 佐久市協和字真光寺2816	個人 個人住宅建築	678.09	R4.2.21	3教文第7-1741	立会 114p
掘削深度70cm 上層から暗褐色表土20～30,黒褐色土層20～50cm,以下褐色砂礫層 砂礫層に黒色の落込みを確認,遺物なし						
356	岩村田遺跡群503 佐久市岩村田字宮ノ前2000-6	個人 個人住宅建築	316.97	R4.3.1・7	3教文第7-1742	立会 115p
掘削深度75cm 砕石混じり暗褐色砂質埋土75cm以上 遺構・遺物なし						
357	西近津遺跡群107 佐久市長土呂字森下1806-12	個人 建売住宅建築	228.17	R4.2.22	3教文第7-1748	立会 115p
掘削深度60cm 上層から盛土20～60,黒褐色粘質白表土30cm,以下黄褐色ローム層(南側で確認) 遺構・遺物なし						
358	芝宮遺跡群103 佐久市長土呂字北下ノ中原803-4	個人 店舗建築	1,362.21	R4.3.1	3教文第7-1787	立会 115p
掘削深度30(北)～50(南)cm 上層から表土15cm,以下地山ローム層 遺構・遺物なし						

No.	遺跡名 所在地	開発主体者	開発面積(m ²)	調査期間		保護措置
		開発事業名	調査面積(m ²)	県文書番号	調査担当	図・写真頁
掘削深度・堆積状況・遺構検出状況・遺物出土状況等						
359	道添遺跡12 佐久市塚原字立石2289-15-17	個人 個人住宅建築	184.14	R4.2.25-28	3教文第7-1788	立会 上原・久保 115 p
掘削深度60~70cm 上層から宅地造成時盛土50cm,以下黒褐色水田耕作土層 遺構・遺物なし						
360	道添遺跡13 佐久市塚原字立石2289-3-16	個人 個人住宅建築	327.19	R4.2.25-28	3教文第7-1789	立会 上原・久保 115 p
掘削深度60~70cm 上層から宅地造成時盛土50cm,以下黒褐色水田耕作土層 遺構・遺物なし						
361	西近津遺跡群108 佐久市長土呂字西近津1183-78	J A佐久茂間アメック 建売住宅建築	255.9	R4.2.28~3.1	3教文第7-1816	立会 羽毛田卓也 115 p
掘削深度70cm 上層から褐色埋土30cm,以下黄褐色土層(遺構確認面) 遺構・遺物なし						
362	西一里塚遺跡群48 佐久市平塚字屋敷前240-9,242-18	㈲公認ハウジング 建売住宅建築	201.11	R4.2.21	3教文第7-1801	立会 久保浩一郎 115 p
掘削深度50cm 上層から宅地造成時盛土20,表土20cm,以下褐色土層 遺構・遺物なし						
363	寄塚遺跡群13 佐久市横和591-15先~591-7先	佐久市(土木課) 道路改良	56	R4.3.3~4	3教文第8-332	立会 上原学 115 p
掘削深度50~80cm 暗褐色表土50cm以上 遺構・遺物なし						
364	美里在家遺跡11 佐久市白田字高橋1833-1,1834-2	個人 個人住宅建築	457.97	R4.3.11	3教文第7-1716	立会 羽毛田卓也 115 p
掘削深度40~60cm 暗褐色シルト主体表土・埋乱層60cm以上 遺構・遺物なし						
365	西一里塚遺跡群49 佐久市平塚字屋敷前240-1の一部	個人 個人住宅建築	278	R4.3.4	3教文第7-1738	立会 久保浩一郎 115 p
掘削深度50cm 上層から宅地造成時盛土10,過去の開発による埋乱層25cm,以下褐色粘質堆積層 遺構・遺物なし						
366	西一里塚遺跡群50 佐久市岩村田字一里塚1623-18	㈲住まい工房 建売住宅建築	221.66	R4.3.7	3教文第7-1861	立会 上原学 116 p
掘削深度90cm 造成盛土90cm以上 遺構・遺物なし						
367	西大久保遺跡群42 佐久市上平尾字塚敷7805-19	個人 個人住宅建築	235.81	R4.3.7	3教文第7-1838	立会 羽毛田卓也 116 p
掘削深度70cm 上層から褐色埋土30cm,以下黄褐色土層(遺構確認面) 遺構・遺物なし						
368	長土呂遺跡群181 佐久市長土呂字東浦371-1	個人 個人住宅建築	783.52	R4.3.10	3教文第7-1784	立会 上原学 116 p
掘削深度50cm 埋土整地層50cm以上(一部掘削底面地山ローム層) 遺構・遺物なし						
369	白拍子遺跡群43 佐久市取田町白拍子276-1	個人 個人住宅建築	278.5	R4.3.11	3教文第7-1511	立会 羽毛田卓也 116 p
掘削深度50cm 上層から褐色~暗褐色表土20cm,以下暗褐色シルト田耕作土層 遺構・遺物なし						
370	宮の上遺跡群66 佐久市根々井字供養塚165-8-9	㈲新栄住宅 宅地造成	884	R4.3.15-16	3教文第7-1717	立会 上原学 116 p
掘削深度50cm 上層から暗褐色表土50cm,以下黄褐色ローム層 遺構・遺物なし						
371	長土呂遺跡群182 佐久市長土呂字上村381-1	個人 個人住宅建築	645.95	R4.3.22	3教文第7-1671	立会 上原学 116 p
掘削深度60cm 上層から盛土整地層50~60cm,以下黄褐色ローム層(北側の一部のみ) 遺構・遺物なし						
372	岩村田遺跡群504 佐久市岩村田字中一本樹2285-12	個人 個人住宅建築	246.06	R4.3.22	3教文第7-1670	立会 上原学 116 p
掘削深度55~60cm 盛土整地層60cm以上 遺構・遺物なし						
373	野馬産遺跡群37 佐久市鎌久保字野馬産165-1	佐久市(危機管理課) 看板設置	1.44	R4.3.19	3教文第8-258	立会 上原学 116 p
掘削深度80cm 盛土整地層80cm以上 遺構・遺物なし						
374	栗毛坂遺跡群104 佐久市岩村田字西曾根611-27の各一部	㈲ハバまるハウス 建売住宅建築	205.55	R4.3.15-16	3教文第7-1556	立会 羽毛田卓也 116 p
掘削深度70cm 暗褐色シルト主体造成埋土70cm以上 遺構・遺物なし						
375	栗毛坂遺跡群105 佐久市岩村田字西曾根59-11	ミヤモリ㈱ 建売住宅建築	181.39	R4.3.21-22	3教文第7-1883	立会 羽毛田卓也 116 p
掘削深度80cm 上層から褐色砂質埋土20,砂石含む暗褐色埋土45cm,以下黄褐色ローム層(遺構確認面) 遺構・遺物なし						
376	岩村田遺跡群505 佐久市岩村田字宮ノ前2000-5	個人 個人住宅建築	230.98	R4.1.27	3教文第7-1578	立会 上原学 117 p
掘削深度60cm 盛土整地層60cm以上 遺構・遺物なし						
377	野沢城跡92 佐久市野沢字舞台172-34,179-43	㈲スタイルック総合計画 建売住宅建築	247.31	R4.3.18~24	3教文第7-1813	立会 羽毛田卓也 117 p
掘削深度50~70cm 暗褐色シルト・粗砂主体埋土70cm以上 遺構・遺物なし						

No.	遺跡名 所在地	開発主体者	開発面積(m ²)	調査期間		保護措置
		開発事業名	調査面積(m ²)	県文書番号	調査担当	図・写真頁
掘削深度・堆積状況・遺構検出状況・遺物出土状況等						
378	唐沢遺跡4 佐久市蓬田字唐沢916-3	個人	362.27	R4.3.17~23		立会
		個人住宅建築		3教文第7-1790	羽毛田卓也	117 p
掘削深度20~50cm 暗褐色粘質埋土50cm以上 遺構・遺物なし						
379	西大久保遺跡群43 佐久市下平尾字六間496-11・12,490-6	個人	298.5	R4.3.8		立会
		個人住宅建築		3教文第7-1882	上原学	117 p
表面を均す程度の掘削(盛土による施工) 遺構・遺物なし						
380	下信濃石遺跡18 佐久市岩村田字仁王前3305-1	個人	195.55	R4.3.3・4・24・25		立会
		個人住宅建築		3教文第7-1845	羽毛田卓也	117 p
掘削深度50~60cm(擁壁部深度80cm) 上層から暗褐色〜褐色埋土60cm以上(擁壁部は切土)され黄褐色ロームを確認 遺構・遺物なし						
381	長士呂遺跡群183 佐久市長士呂字上日影509-3	個人	196.28	R4.3.28		立会
		ホクシンハウス棟 建売住宅建築		3教文第7-1072	上原学	117 p
掘削深度80cm 上層から埋土整地層55cm,以下暗褐色土層 遺構・遺物なし						
382	岩村田遺跡群506 佐久市岩村田字舟通3147-1,3148-10	個人	923.34	R4.3.28		立会
		個人住宅建築		3教文第7-1913	久保浩一郎	117 p
掘削深度50~70cm 上層から砕石表土20,暗褐色機乱層20cm,以下暗褐色堆積土層 遺構・遺物なし						
383	周防畑遺跡群258 佐久市長士呂字一ツ長田1731-9	個人	214.45	R4.3.29		立会
		個人住宅建築		3教文第7-1880	久保浩一郎	117 p
掘削深度60~70cm 上層から表土40,黒褐色堆積土(東側のみ)20cm,以下地山ローム層 ビット・土坑を確認(埋土保存)・遺物なし						



1 東立科F遺跡1 堆積状況・位置図



2 八本木A遺跡1 堆積状況・位置図



3 北側遺跡2 堆積状況・位置図



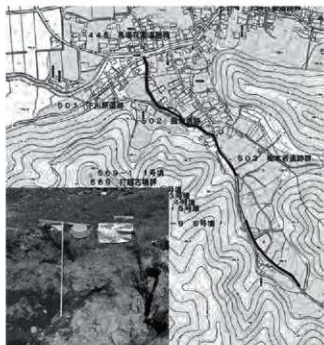
4 深堀遺跡群49 堆積状況・位置図



5 野馬窪遺跡群35 堆積状況・位置図



6 岩村田遺跡群453 堆積状況・位置図



7 松木谷道跡群3 堆積状況・位置図



10-1 周防畑道跡群248 堆積状況・位置図



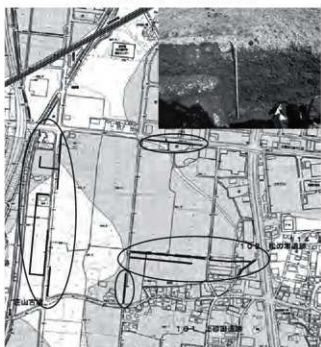
10-4 岩村田道跡群454 堆積状況・位置図



10-5 浅井成路7 堆積状況・位置図



8 白拍子道跡群99 堆積状況・位置図



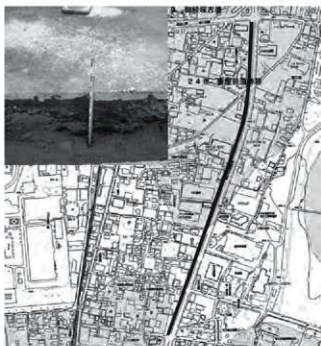
9 濁り道跡11他 堆積状況・位置図



10-6 大塚道跡群43 堆積状況・位置図



10-8 栗毛坂道跡群99 堆積状況・位置図



10-7 番屋前遺跡群44 堆積状況・位置図



10-10 平馬塚遺跡群16 堆積状況・位置図




10-14 望月城跡9 堆積状況・位置図



10-13 鍾ヶ澤A遺跡5 堆積状況・位置図



10-15 真光寺遺跡4 堆積状況・位置図



10-17 菅原B遺跡2 堆積状況・位置図



10-16 大平B遺跡1 堆積状況・位置図




10-18 大近道跡 3 堆積状況・位置図



11 五雲西・湯殿入道跡 1 下海戸・山の前道跡 2 堆積状況・位置図




12 大深道跡群 50 堆積状況・位置図



13 大堰道跡 5 大門下道跡 10 堆積状況・位置図



14 枇杷坂道跡群 169 堆積状況・位置図



15 猿久保屋敷道跡 16 堆積状況・位置図



16 前田道跡群 23 堆積状況・位置図



17 岩村田道跡群 455 堆積状況・位置図



18 権現山道跡群 19 堆積状況・位置図



19 西近津道跡群 94 堆積状況・位置図



20 松の木遺跡27 堆積状況・位置図



21 月夜平遺跡1 堆積状況・位置図



22 道陸神坂遺跡1 堆積状況・位置図



23 宮の上遺跡群63 堆積状況・位置図



24 野沢城跡78 堆積状況・位置図



25 周防畑遺跡群249 堆積状況・位置図



26 中原遺跡群40 堆積状況・位置図



27 深堀遺跡群51 堆積状況・位置図



28 前田遺跡群15 堆積状況・位置図



29 月夜平遺跡2 馬寄・六角堂遺跡1 掘削状況・位置図



30 中井道跡群79 堆積状況・位置図




31 西近津道跡群95 堆積状況・位置図



32 大堀道跡6 堆積状況・位置図



33 小山崎道跡群20 堆積状況・位置図



34 尼塚道跡群23 堆積状況・位置図



35 周防畑道跡群250 堆積状況・位置図



36 唐沢道跡3 掘削状況・位置図



37 桶村道跡15 堆積状況・位置図



38 金井道跡1 堆積状況・位置図




39 南裏道跡2 堆積状況・位置図



40 常田居屋敷道群73 堆積状況・位置図



41 一之原A道群3 掘削状況・位置図




42 常田居屋敷道群74 堆積状況・位置図



43 野沢城跡79 堆積状況・位置図




44 岡防畑道群251 堆積状況・位置図



45 平賀中居屋敷道群44 堆積状況・位置図



46 常田居屋敷道群75 堆積状況・位置図




47 常田居屋敷道群76 堆積状況・位置図



48 野沢城跡80 堆積状況・位置図



49 長士呂道群173 堆積状況・位置図



50 大平道跡11 堆積状況・位置図



51 岩村田道跡群456 堆積状況・位置図



52 権現山道跡群20 堆積状況・位置図



53 西近津道跡群96 堆積状況・位置図



54 周防畑道跡群252 堆積状況・位置図



55 平馬塚道跡群17 堆積状況・位置図



56 常田居屋敷道跡群77 堆積状況・位置図



57 西の張道跡5 堆積状況・位置図



58 新町道跡34 堆積状況・位置図



59 野沢城跡81 堆積状況・位置図



60 野沢城跡82 堆積状況・位置図



61 岩村田遺跡群457 堆積状況・位置図



62 岩村田遺跡群458 堆積状況・位置図



63 長土呂遺跡群174 堆積状況・位置図



64 岩村田遺跡群459 堆積状況・位置図



65-1 熊の堂遺跡群11 堆積状況・位置図



65-2 清川遺跡群3 堆積状況・位置図



65-3 長土呂遺跡群175 堆積状況・位置図



65-4 三千東遺跡群16 堆積状況・位置図



66-1 中桑峯遺跡群3 堆積状況・位置図



66-2 北真道跡群13 堆積状況・位置図



66-3 大中沢道跡9 堆積状況・位置図



67 平賀中屋敷道跡群45 堆積状況・位置図



68 滝道跡2 堆積状況・位置図



69 跡部儘田道跡群9 堆積状況・位置図



70 根々井東原加跡6 堆積状況・位置図



71 野沢城跡83 堆積状況・位置図




72 長土呂遺跡群176 堆積状況・位置図



73 長土呂遺跡群177 堆積状況・位置図



74 城下遺跡群9 堆積状況・位置図




75 上北谷道跡群1 堆積状況・位置図



76 新町道跡35 堆積状況・位置図



77 岩村田道跡群460 堆積状況・位置図



78 松の木道跡28 堆積状況・位置図



79 東大久保道跡群40 掘削状況・位置図



80 東大久保道跡群41 堆積状況・位置図



81-1・2 神原道場道跡2 五麻道跡7 龍岡城跡15 堆積状況・位置図



81-3 権現通道跡2 堆積状況・位置図



81-5 熊の堂道跡12 堆積状況・位置図



81-6 大原道跡5 堆積状況・位置図



81-4 上流・中流・下流道路3 位置図



81-4 堆積状況



81-8 堆積状況



81-8-9 権現山遺跡群21 位置図



81-9 掘削状況




81-7 家裏道路9 堆積状況・位置図



81-10 宮保道路群12 堆積状況・位置図



82 野沢城跡84 堆積状況・位置図



83 長土呂遺跡群178 堆積状況・位置図



84 枇杷坂遺跡群170 掘削状況・位置図




85 枇杷坂遺跡群171 掘削状況・位置図





86 西近津道跡群97 堆積状況・位置図



87 尼塚道跡群24 堆積状況・位置図



88 下泉屋敷道跡群17 堆積状況・位置図



89 春日居館跡4 堆積状況・位置図



90 常田居屋敷道跡群78 堆積状況・位置図



91 野沢城跡85 堆積状況・位置図



92 花立道跡5 堆積状況・位置図



93 扇田道跡4 堆積状況・位置図



94 中道道跡群41 堆積状況・位置図



95 屋敷裏道跡群15 堆積状況・位置図



96 北上道跡9 堆積状況・位置図



97 東五里田道跡19 堆積状況・位置図



98 枇杷坂道跡群172 堆積状況・位置図



99 五里道跡8 堆積状況・位置図



100 岩村田道跡群461 堆積状況・位置図



101 北畑道跡群6 堆積状況・位置図



102 権現山道跡群22 堆積状況・位置図



103 西瀬寺道跡1 堆積状況・位置図




104 休石道跡4 堆積状況・位置図



105 中島道跡2 堆積状況・位置図



106 芝宮遺跡群100 堆積状況・位置図




107 野沢城跡86 堆積状況・位置図



108 宮の上遺跡群64 堆積状況・位置図



109 下吹上遺跡2 堆積状況・位置図



110 美里在家遺跡7 堆積状況・位置図



111 常田居屋敷遺跡群79 堆積状況・位置図



112 野沢城跡87 堆積状況・位置図




113 平賀中屋敷遺跡群46 堆積状況・位置図




114 戸板遺跡群21 堆積状況・位置図



115 常田居屋敷遺跡群80 堆積状況・位置図



116 岩村田道群462 堆積状況・位置図



117 梨の木道群26 堆積状況・位置図



118 本郷上北側道群6 堆積状況・位置図



119 馬場在家道群6 堆積状況・位置図



120 龍岡城跡16 五塚道群9 堆積状況・位置図




121 枇杷坂道群173 堆積状況・位置図



122 新町道群36 堆積状況・位置図



123 金井城跡19 堆積状況・位置図




124 岩村田道群463 堆積状況・位置図



125 近津道群30 堆積状況・位置図



126 岩村田道跡群464 堆積状況・位置図



127 十二平道跡8 堆積状況・位置図



128 批把坂道跡群174 堆積状況・位置図



129 東内池道跡17 堆積状況・位置図



130 西一里塚道跡群45 堆積状況・位置図



131 西大久保道跡群40 堆積状況・位置図



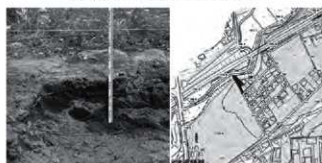
132 蛇塚道跡5 堆積状況・位置図



133 岩村田道跡群465 堆積状況・位置図



134 岩村田道跡群466 堆積状況・位置図



135 近津道跡群31 堆積状況・位置図



136 近津道跡群32 堆積状況・位置図



137 東大久保道跡群42 堆積状況・位置図



138 近津道跡群33 堆積状況・位置図



139 城影道跡1 堆積状況・位置図



140 東大久保道跡群43 堆積状況・位置図



141 東千石平道跡群11 堆積状況・位置図



142 跡部徳田道跡群10 金山道跡14 堆積状況・位置図



143 芝宮道跡群101 堆積状況・位置図



144 蛇塚道跡群85 堆積状況・位置図



145 大塚道跡群44 堆積状況・位置図






146 宮の前道路6 堆積状況・位置図




147 野沢城跡88 堆積状況・位置図



148 東五里田遺跡20 堆積状況・位置図




149 平馬塚遺跡群18 堆積状況・位置図



150 長明塚遺跡12 堆積状況・位置図



151 大間遺跡7 堆積状況・位置図



152 岩村田遺跡群467 堆積状況・位置図



153 常田居屋敷遺跡群81 掘削状況・位置図



154 長士呂遺跡群179 堆積状況・位置図



155 上日向遺跡2 堆積状況・位置図



156 東大久保遺跡群44



堆積状況・位置図



157 白山遺跡群18



堆積状況・位置図



158 平尾一本松遺跡2



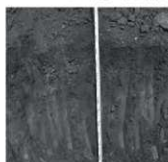
堆積状況・位置図



159 望月城跡10



堆積状況・位置図



160 稲荷山城跡8



堆積状況・位置図



161 芝宮遺跡群102




堆積状況・位置図



162 根々井東京館跡7



堆積状況・位置図



163 梨の木遺跡27



堆積状況・位置図



164 菫蒲沢遺跡3



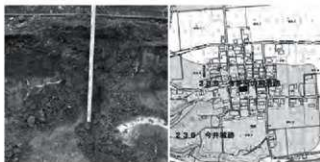
堆積状況・位置図



165 野馬塚遺跡群36




堆積状況・位置図



166 今井宮の前遺跡11 堆積状況・位置図



167 松の木遺跡29 堆積状況・位置図




168 松の木遺跡30 堆積状況・位置図



169 松の木遺跡31 堆積状況・位置図



170 浅室遺跡群4 堆積状況・位置図



171 上砂田遺跡27 堆積状況・位置図



172 中金井遺跡群80 堆積状況・位置図



173 休石遺跡5 堆積状況・位置図



174 中金井遺跡群81 金井城跡20 堆積状況・位置図




175 岩村田遺跡群468 堆積状況・位置図




176 中金井遺跡群82 金井城跡21 堆積状況・位置図



177 後澤遺跡9 堆積状況・位置図



178 龍岡城跡17 堆積状況・位置図



179 田島遺跡1 堆積状況・位置図



180 岡防畑遺跡群253 堆積状況・位置図




181 小倉城跡1 堆積状況・位置図



182 下黒屋敷遺跡群18 堆積状況・位置図



183 大井城跡27 堆積状況・位置図




184 家裏遺跡10 堆積状況・位置図



185 周防畑遺跡群254 堆積状況・位置図



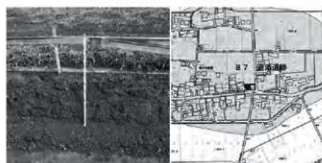
186 城山遺跡3 稲荷山城跡9 施工状況・位置図




187 西近津遺跡群98 堆積状況・位置図




188 城山遺跡1 堆積状況・位置図




189 道添遺跡9 堆積状況・位置図



190 白拍子遺跡群40 堆積状況・位置図



191 深堀遺跡群52 堆積状況・位置図



192 長士呂遺跡群180 堆積状況・位置図



193 西近津遺跡群99 堆積状況・位置図



194 岩村田遺跡群469 堆積状況・位置図



195-1 高呂遺跡11 掘削状況・位置図



195-2 金井遺跡2 施工状況

195-2-4 金井遺跡2 松原遺跡3 位置図



195-4 松原遺跡3 掘削状況



195-3 古道遺跡7

堆積状況・位置図



195-5 貴船反遺跡5



掘削状況・位置図



195-6 布施城跡2

掘削状況・位置図



196 野沢城跡89



堆積状況・位置図



197 大塚遺跡群45 掘削状況・位置図



198 大塚遺跡群46




堆積状況・位置図



199 志賀神明の木道跡15 堆積状況・位置図



200 大井城跡28 堆積状況・位置図



201 栗毛坂道跡群100 堆積状況・位置図



202 中原道跡群41 堆積状況・位置図



203 岩村田道跡群470 堆積状況・位置図



204 岩村田道跡群471 堆積状況・位置図



205 宿上屋敷道跡4 堆積状況・位置図



206 岩村田道跡群472 堆積状況・位置図



207 岩村田道跡群473 掘削状況・位置図



208 馬瀬口道跡群15 堆積状況・位置図



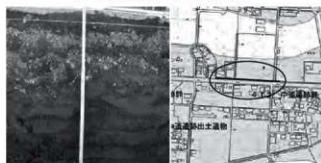
209 東大久保道跡群45 堆積状況・位置図



210 上小平道跡10 堆積状況・位置図



211 蛇塚道跡群86 堆積状況・位置図



212 中道道跡群42 堆積状況・位置図



213 大奈良道跡12 中反田道跡群7 掘削状況・位置図



214 日向屋敷道跡3 堆積状況・位置図



215 塚原屋敷道跡16 堆積状況・位置図




216 中反田道跡群8 堆積状況・位置図



217 赤町田道跡7 堆積状況・位置図



218 塚原屋敷道跡17 堆積状況・位置図



219 大塚遺跡群7 堆積状況・位置図



220 馬瀬口遺跡群16 堆積状況・位置図



221 長土呂館跡4 堆積状況・位置図



222 深塚遺跡群53 堆積状況・位置図



223 小山崎遺跡群21 堆積状況・位置図



224 岩村田遺跡群474 堆積状況・位置図



225 寺畑遺跡群48 堆積状況・位置図



226 新町遺跡群37 堆積状況・位置図



227 上砂田遺跡28 堆積状況・位置図



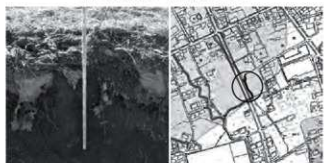
228 大塚遺跡群47 堆積状況・位置図



229 広沢道跡 2 掘削状況・位置図



230 西浦道跡群 8 堆積状況・位置図



231 野沢城跡90 堆積状況・位置図



232 横根古墳群 3 堆積状況・位置図



233 岩村田道跡群475 堆積状況・位置図



234 岩村田道跡群476 堆積状況・位置図



235 宿上屋敷道跡 5 堆積状況・位置図




236 奥里在家道跡 8 堆積状況・位置図



237 西妻神道跡23 堆積状況・位置図



238 岩村田道跡群477 堆積状況・位置図



239 向城道跡1 堆積状況・位置図




240 大井城跡29 堆積状況・位置図



241 大井城跡30 堆積状況・位置図



242 岡防堀遺跡群255 堆積状況・位置図



243 平賀中屋敷遺跡群47 堆積状況・位置図



244 荒船湖遺跡群10 堆積状況・位置図



245 東五里田遺跡21 堆積状況・位置図



246 岩村田遺跡群478 堆積状況・位置図



247 蛇塚遺跡群57 堆積状況・位置図



248 岩村田遺跡群479 堆積状況・位置図



249 岩村田道跡群480 堆積状況・位置図



250 大塚道跡群48 堆積状況・位置図



251・252・253 新町道跡38・新町道跡39・荒家道跡3 位置図



251 堆積状況

252 堆積状況



253 堆積状況



254 大井城跡31 堆積状況・位置図




255 柳神道跡2 堆積状況・位置図



256 休石道跡6 堆積状況・位置図



257 西近津道跡群100 堆積状況・位置図



258 深層遺跡群54 堆積状況・位置図



259 中原遺跡群42 堆積状況・位置図



260 西近津遺跡群101 堆積状況・位置図



261 熊の堂遺跡13 堆積状況・位置図



262 岩村田遺跡群481 堆積状況・位置図



263 深層遺跡群55 堆積状況・位置図



264 上宮前遺跡群5 施工状況・位置図



265 岩村田遺跡群482 堆積状況・位置図



266 東内池遺跡18 堆積状況・位置図



267 梨の木遺跡28 堆積状況・位置図



268 岩村田道跡群483 堆積状況・位置図



269 東千石平道跡群12 堆積状況・位置図



270 中道道跡群43 堆積状況・位置図



271 桜坂道跡群175 施工状況・位置図



272 岩村田道跡群484 堆積状況・位置図



273 栗毛坂道跡群101 堆積状況・位置図



274 深泉道跡群56 堆積状況・位置図



275 岩村田道跡群485 堆積状況・位置図



276 英田地畑道跡1 堆積状況・位置図




277 野沢城跡91 堆積状況・位置図



278 上砂田遺跡29 堆積状況・位置図



279 白拍子遺跡群41 堆積状況・位置図




280 社宮司遺跡10 堆積状況・位置図



281 深層遺跡群57 堆積状況・位置図



282 大井城跡32 堆積状況・位置図



283 北畑遺跡群 7 堆積状況・位置図



284 松の木遺跡32 堆積状況・位置図



285 岩村田遺跡群486 堆積状況・位置図



286 南裏遺跡 3 堆積状況・位置図



287 西近津遺跡群102 堆積状況・位置図



288 西大久保道路群41 堆積状況・位置図



289 常田居屋敷道路群82 堆積状況・位置図



290-6 三塚鶴田道路4 堆積状況・位置図



290-9 麓の下道路4 堆積状況・位置図



290-10 地家道路6 堆積状況・位置図



290-15 美里在家道路9 堆積状況・位置図



290-16 小山崎道路群22 堆積状況・位置図



290-18 田島道路2 堆積状況・位置図



290-19 南裏道路4 堆積状況・位置図



290-22 岩村田道路群487 堆積状況・位置図



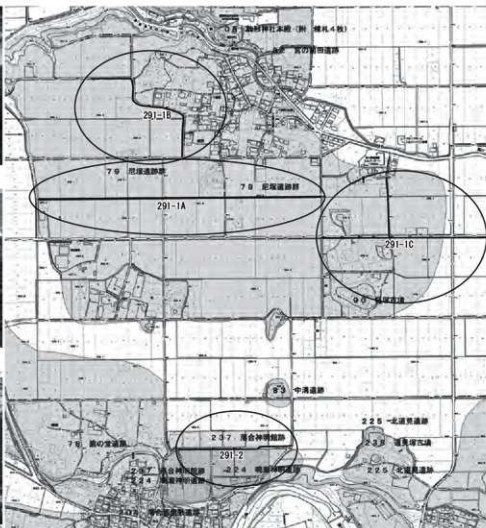
291-1A・B 堆積状況



291-1C 堆積状況




291-2 堆積状況



291 尾塚通跡群25 馬瀬神明道跡1 落合神明館跡1 位置図



292 野沢館跡17 堆積状況・位置図



293 大平道跡12 堆積状況・位置図




294 梨の木道跡29 堆積状況・位置図



295 広沢道跡3 堆積状況・位置図





296 上砂田道跡30 堆積状況・位置図



297 岩村田道跡群488 堆積状況・位置図



298 藪澤道跡8 堆積状況・位置図



299 藪澤道跡9 堆積状況・位置図



300 枝敷道跡34 堆積状況・位置図



301 岩村田道跡群489 掘削状況・位置図



302 岩村田道跡群490 堆積状況・位置図




303 前田道跡群16 堆積状況・位置図



304 寺畑道跡群49 堆積状況・位置図



305 梨の木道跡30 堆積状況・位置図



306 岩村田道跡群491 堆積状況・位置図



307 西近津道跡群103 堆積状況・位置図



308 美里在家道跡10 掘削状況・位置図



309 城平道跡群27 堆積状況・位置図



310 周防領道跡群256 掘削状況・位置図



311 大井城跡33 掘削状況・位置図



312 西近津道跡群104 堆積状況・位置図



313 鳴澤道跡群32 堆積状況・位置図




314 中反田道跡群9 堆積状況・位置図



315 西一里塚道跡群46 堆積状況・位置図



316 清水入口道跡2 堆積状況・位置図



317 道添道跡10 堆積状況・位置図



318 岩村田道跡群492 堆積状況・位置図



319 棧敷道跡35 堆積状況・位置図



320 金井城跡22 堆積状況・位置図



321 岩村田道跡群493 堆積状況・位置図



322 平賀中屋敷道跡群48 堆積状況・位置図



323 岩村田道跡群494 堆積状況・位置図



324 中金井道跡群83 堆積状況・位置図



325 岩村田道跡群495 堆積状況・位置図



326 岩村田道跡群496 堆積状況・位置図



327 岩村田道跡群497 堆積状況・位置図




328 上砂田道跡31 堆積状況・位置図



329 上砂田道跡32 掘削状況・位置図




330 周防畑道跡群257 堆積状況・位置図



331 宮浦道跡群 6 堆積状況・位置図



332 岩村田道跡群498 堆積状況・位置図



333 藪澤道跡10 堆積状況・位置図



334 岩村田道跡群499 堆積状況・位置図



335 道添道跡11 堆積状況・位置図



336 岩村田道跡群500 堆積状況・位置図



337 岩村田道跡群501 堆積状況・位置図



338 大奈良道跡13 堆積状況・位置図



339 東千石平道跡群13 堆積状況・位置図




340 西近津道跡群105 堆積状況・位置図



341 上宮前道跡群6 堆積状況・位置図



342 日影道跡7 堆積状況・位置図



343 白拍子道跡群42 堆積状況・位置図



344 蕪澤道跡11 堆積状況・位置図



345 岩村田道跡群502 堆積状況・位置図



346 栗毛坂道跡群102 堆積状況・位置図



347 西近津道跡群106 堆積状況・位置図



348 根々井居屋敷道跡11 堆積状況・位置図



349 栗毛坂道跡群103 堆積状況・位置図



350 宮の上道跡群65 堆積状況・位置図



351 橋間原道跡7 堆積状況・位置図



352 大井城跡34 堆積状況・位置図



353 西一里塚道跡群47 堆積状況・位置図



354 戸板道跡群22 堆積状況・位置図



355 真光寺道跡5 堆積状況・位置図




356 岩村田遺跡群503 堆積状況・位置図



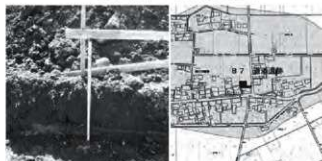
357 西近津遺跡群107 堆積状況・位置図



358 芝宮遺跡群103 堆積状況・位置図



359 道添遺跡12 堆積状況・位置図



360 道添遺跡13 堆積状況・位置図



361 西近津遺跡群108 堆積状況・位置図



362 西一里塚遺跡群48 堆積状況・位置図




363 寄塚遺跡群13 堆積状況・位置図



364 美里在家遺跡群11 堆積状況・位置図



365 西一里塚遺跡群49 堆積状況・位置図




366 西一里塚遺跡群50 堆積状況・位置図



367 西大久保遺跡群42 堆積状況・位置図



368 長士呂遺跡群181 堆積状況・位置図




369 白拍子遺跡群43 堆積状況・位置図



370 宮の上遺跡群66 堆積状況・位置図




371 長士呂遺跡群182 堆積状況・位置図



372 岩村田遺跡群504 堆積状況・位置図



373 野馬塚遺跡群37 堆積状況・位置図



374 栗毛坂遺跡群104 堆積状況・位置図



375 栗毛坂遺跡群105 堆積状況・位置図



376 岩村田道群505 堆積状況・位置図



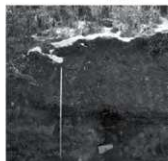
377 野沢城跡92 堆積状況・位置図



378 唐沢道跡 4 堆積状況・位置図



379 西大久保道群43 堆積状況・位置図



380 下信濃石道跡18 堆積状況・位置図



381 長士呂道群183 堆積状況・位置図



382 岩村田道群506 堆積状況・位置図



383 周防畑道群258 堆積状況・位置図

慎重工事

№	道 跡 名	所 在 地	開 発 主 体 者	開 発 事 業 名	開 発 面 積 (㎡)	県 文 書 番 号
1	城平道跡群	佐久市平賀字城平2666-166	個人	個人住宅建築	262.73	3教文第7-73
2	城平道跡群	佐久市平賀字城平2666-255	個人	個人住宅建築	282.54	3教文第7-139
3	城平道跡群	佐久市平賀字城平2666-254	個人	個人住宅建築	282.65	3教文第7-165
4	大和田道跡群	佐久市鳴瀬字川原端1670-34	個人	個人住宅建築	262.46	3教文第7-183
5	城平道跡群	佐久市平賀字城平2666-217	個人	個人住宅建築	270.21	3教文第7-311
6	枇杷坂道跡群	佐久市岩村田北1-33-3	楽天モバイル株式会社	携帯電話無線基地局建設	2.25	3教文第7-404
7	栗毛坂道跡群	佐久市小田井字前藤部603-1	楽天モバイル株式会社	携帯電話無線基地局建設	1	3教文第7-547
8	蛇塚古墳群	佐久市安原字蛇塚1367-29	個人	個人住宅建築	276.25	3教文第7-627
9	深堀道跡群	佐久市瀬戸字西原3411-42	個人	個人住宅建築	270.83	3教文第7-727
10	池端城跡	佐久市新子田字地ノ端 112-3,111-8,73-15	個人	個人住宅建築	374.7	3教文第7-843
11	蛇塚古墳群	佐久市安原字蛇塚1367-24	個人	個人住宅建築	271.22	3教文第7-923
12	橋ヶ窪道跡 一本松古墳群	佐久市上平尾2635-1周辺	東日本高速道路㈱	スマートIC改修	14,000	3教文第7-1010
13	深堀道跡群	佐久市瀬戸字西原3454-58	個人	個人住宅建築	269.25	3教文第7-954
14	-1 尾塚道跡群	佐久市塩名田字羽毛田(塩名田区)	佐久市(土木課)	道路舗装補修	20,586	3教文第8-211
	-2 千曲台団地道跡	佐久市北川字原(北川区)				
	-3 城下道跡群	佐久市内山字町上(町上区)				
	-4 境塚古墳	佐久市白田字善阿弥(美里区)				
	-5 広久保・ 城の久保道跡	佐久市上小田切字東立道(上小田切区)				
	-6 長土呂道跡群	佐久市長土呂字聖石(長土呂区)				
	-7 東大久保道跡群 十二前道跡	佐久市上平尾字御台面(上平尾区)				
	-8 栗の木道跡	佐久市中込字大澤上(中央区南町区)				
	-9 芝宮道跡群	佐久市長土呂字北下中原(長土呂区)				
	-10 栗毛坂道跡群	佐久市岩村田字西芝間(荒宿区)				
	-11 榎敷道跡	佐久市安原字機敷(紅雲台区)				
	-12 大塚道跡	佐久市大沢字地家(地家区)				
	-13 町後道跡	佐久市前山字町後(前山北中区)				
	-14 城山道跡	佐久市大沢字屋敷(大沢中町区)				
15	栗毛坂道跡群	佐久市小田井字鶴瀬澤(荒田区)	佐久市(土木課)	道路舗装補修	207	3教文第8-220
16	蛇塚道跡群	佐久市安原字蛇塚1367-37	個人	個人住宅建築	285.22	3教文第7-1259
17	-1 栗毛坂道跡群	佐久市岩村田 東赤塚地区	佐久市 (道路建設課)	道路修繕	10,390	3教文第8-243
	-2 岩村田道跡群	佐久市岩村田 観音堂地区地				
	-3 戸坂道跡群	佐久市新子田 星谷端地区				
	-4 深堀道跡群	佐久市瀬戸 狐塚地区地				
18	白岩城跡	佐久市上平尾字古城跡967-1の一部	個人	個人住宅建築	318.05	3教文第7-1306
19	深堀道跡群	佐久市瀬戸字西原3454-22	個人	個人住宅建築	268.92	3教文第7-1425
20	深堀道跡群	佐久市瀬戸字西原3454-48	個人	個人住宅建築	275.32	3教文第7-1414
21	深堀道跡群	佐久市瀬戸字西原3411-20	個人	個人住宅建築	276.18	3教文第7-1687
22	城平道跡群	佐久市平賀字城平2666-171	個人	個人住宅建築	272.43	3教文第7-1867
23	常田居屋敷道跡群	佐久市塚原353-1先,441先~409-1先	佐久市(土木課)	道路舗装補修	292	3教文第8-340
24	城平道跡群	佐久市平賀字城平2666-256	個人	個人住宅建築	285.67	3教文第7-1948
25	深堀道跡群	佐久市瀬戸字西原3411-30	個人	個人住宅建築	270.71	4教文第7-23

発掘調査

大奈良遺跡Ⅱ	開発主体者 個人	調査面積/開発面積 95㎡/1,700㎡
所在地 佐久市田口字郷土ヶ井4683-1	開発事業名 個人住宅建築	調査期間 R2.10.27～11.13
	調査担当 上原学	県文書番号 2教文第7-1190

凡例

- 1 遺構の略称は次のとおりである。 H—竪穴住居 D—土坑 S—集石
2 スクリーントーンの表示は以下のとおりである。

遺構— 地山断面 埴土

遺物— 須恵器断面 赤色塗彩範囲 内面黒色処理範囲

施軸・自然軸範囲

- 3 挿図の縮尺は、遺構を1:80、遺物を1:4とした。
4 遺物の写真番号と実測図番号は一致する。
5 遺構の標高は、水系高を標高とした。
6 遺物表中の口径・底径・器高の単位はcmであり、○は推定値、◇は残存値を表す。



大奈良遺跡Ⅱ 位置図

調査の結果

大奈良遺跡は、佐久平のはぼ中央を貫流する一級河川である千曲川の右岸段丘上に展開する、縄文時代から平安時代の複合遺跡である。標高は706m内外を測る。遺跡内では、平成15・16年度に道路建設に伴う大奈良遺跡Ⅰの発掘調査が行われ、縄文時代中期・後期、古墳時代中期の住居跡・土坑等の遺構と、縄文時代中期・後期の土器・石器・土製品等、古墳時代の土器・石製品等が発見されている。

今回、個人住宅工事が行われることとなり、遺跡の保護を目的として、建築箇所において遺構の確認調査を実施した(佐久市埋蔵文化財調査報告書 第290集 72p 大奈良遺跡11)。その結果、深さ60cm程度から、住居跡と考えられる遺構を発見した。主体者側と協議の結果、建物箇所については深さ1mを超える掘削が行われることから、建築箇所の発掘調査を実施した。

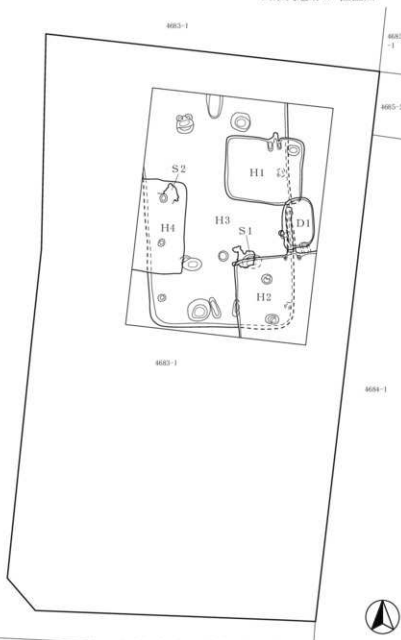
以下、調査を行った各遺構について記す。

H1号住居跡

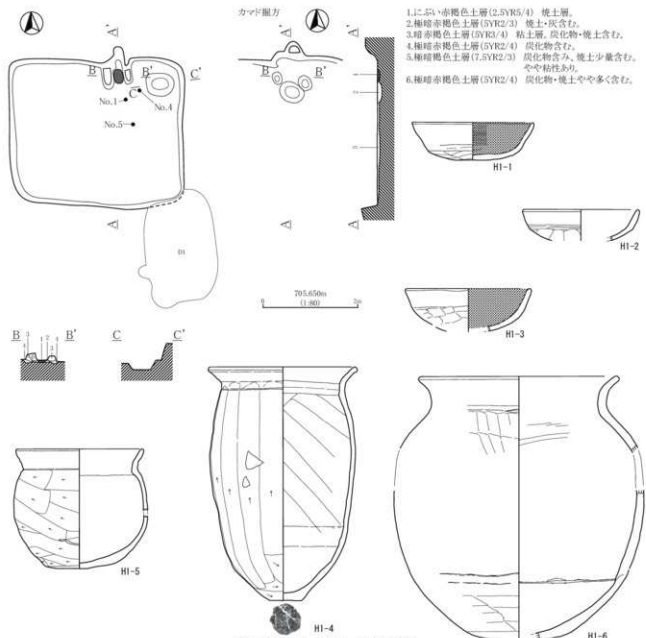
遺構は調査区北寄に位置し、H3を切り、D1に切られる。平面形態は、やや東西に長い隅丸の長方形である。

規模は南北2.8m、東西3.5m、検出面から床面までの深さは30cmを測る。床面はやや硬質で北東コーナー付近に円形の土坑が存在する。ピットは確認できなかった。カマドは北壁に設置され、燃焼部が住居内に収まる形態である。大半は破壊されているが、粘土で構築された両袖と埴土が堆積した火床が残存する。煙道部は火床から立ち上がり北壁外30cmに至る。掘方は東側の一部で地山の黄褐色シルトに達したが、西側の大半はH3の覆土内に止まる。

遺物は、土師器(坏・甕)が出土した。古墳時代後期(6世紀)と考えられる。



大奈良遺跡Ⅱ 全体図(1:180)



H1号住居址 遺構・遺物実測図

番号	器種	器形	口径	底径	器高	調整・文様他	残存率・部位
1	土師器	坏	12.3	丸底	4.0	外面土層ヨコナガ・黒色処理、下部ヘラケズリ、底面丸底 内面ヨコナガ・黒色処理	73%
2	土師器	坏	(12.4)	丸底	(3.3)	外面土層ヨコナガ、下部ヘラケズリ、底面丸底 内面ヨコナガ	20%
3	土師器	坏	13.4	丸底	(4.5)	外面土層ヨコナガ、下部ヘラケズリ、底面丸底 内面黒色処理	70%
4	土師器	甕	15.4	3.3	24.7	外面口縁ヨコナガ、胴部ヘラケズリ・ヨコナガ、胴部ヘラケズリ、底面黒色層 内面ヘラケズ	90%
5	土師器	甕	13.3	丸底	12.6	外面口縁ヨコナガ、胴部・底面ヘラケズリ 内面ナガ	85%
6	土師器	甕	(21.2)	-	-	外面口縁ヨコナガ、胴部・底面ヘラケズリ・輪縁部 内面ヘラケズ 上下縁合付可	-

H1号住居址 遺物観察表

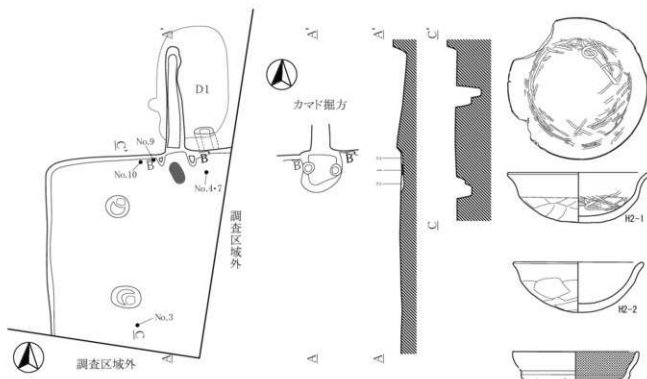
口径・底径・器高の単位はcm

H2号住居址

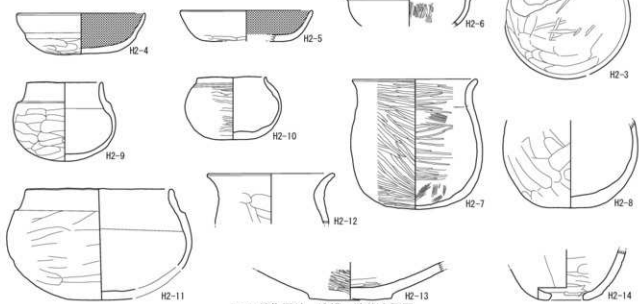
遺構は調査区南東に位置し、H3を切り、D1に切られ、東及び南側の一部は調査区域外となる。平面形態は、調査状況から方形または長方形と考えられる。

規模は調査規模の最大で東西3.6m、南北4.2m、検出面から床面までの深さは20cmを測る。床面はやや硬質で、ピットが2個確認できた。カマドは北壁に構築され、燃焼部が住居内に収まる形態である。大半は破壊されているが、粘土で構築された両袖と、焼土が堆積した火床が残存する。煙道は火床から北壁を立ち上がり、その後平坦な溝状に北壁外2.2mに至る。煙道の側面は一部焼土化している。掘方はカマド中央から住居址北西コーナー付近にかけてH3の覆土内に止まり、その他は地山の黄褐色シルトに達する。

遺物は土師器(坏・甕)が出土した。古墳時代(6世紀)と考えられる。



- B B'
- 1.暗赤褐色土層(2.5YR3/4) 焼土層。
 - 2.暗赤褐色土層(5YR2/3) 焼土・炭化物含む。
 - 3.暗赤褐色土層(5YR3/4) 粘土層。



H2号住居址 遺構・遺物実測図


番号	器種	器形	口径	底径	器高	調整・文様他	残存率・部位
1	土師器	坏	15.0	丸底	5.3	外面上部はコナダ、下部・底部はヘラズリ 内面黒焼。上部はコナダ、下部は平。	90%
2	土師器	坏	13.8	丸底	5.3	外面は縁部コナダ、体部～底部ヘラズリ 内面黒色粘厚、透色・黒焼、口縁部コナダ	70%
3	土師器	坏	(13.4)	丸底	4.5	外面上部はコナダ・ヒラキ、下部ヘラズリ・ナダ 内面黒色粘厚・透色、口縁部コナダ、ヒラキ	65%
4	土師器	坏	13.6	丸底	4.3	外面上部はコナダ・ヒラキ、下部・底部ヘラズリ 内面黒色粘厚、口縁部コナダ、ヒラキ	99%
5	土師器	坏	(14.0)	丸底	(3.3)	外面はコナダ、底部ヘラズリ 内面黒色粘厚、コナダ	
6	土師器	坏	(14.9)	丸底?	(4.4)	内外面は縁部コナダ・ヒラキ	口縁～底部破片
7	土師器	甕	13.2	丸底	13.8	外面ヘラズリ 内面ヘラズリヘラズリ	口縁～体部破片
8	土師器	甕	-	4.9	(9.3)	外面はコナダ、ヘラズリ 内面はコナダ、黒焼	胴部～底部

H2号住居址 遺物観察表(1)

番号	器種	器形	口径	底径	器高	調整・文様他	残存率・部位
9	土師器	壺	8.1	丸底	8.4	内面ヨコナガ・胴部ヘラナミ・内面ヨコナガ	100%
10	土師器	壺	7.3	丸底	6.6	内面ヨコナガ・上唇部・ヘラナミ・内面ヨコナガ・上唇部	99%
11	土師器	鉢	15.5	丸底	11.9	内面ヨコナガ・胴部ヘラナミ・胴部	70%
12	土師器	壺	(13.5)	-	(5.4)	内面ヨコナガ・ヘラナミ・胴部	口縁～胴部破片
13	土師器	壺?	-	(8.7)	(4.0)	内面ヨコナガ・上唇部・胴部ヘラナミ・内面ヨコナガ・ヘラナミ	胴下部～底部破片
14	土師器	壺	-	5.0	(5.3)	内面ヨコナガ・ヘラナミ・ヘラナミ・内面ヨコナガ・ヘラナミ 口径3.5cm	胴下部～底部破片

H 2号住居址 遺物観察表(2)

H 3号住居址

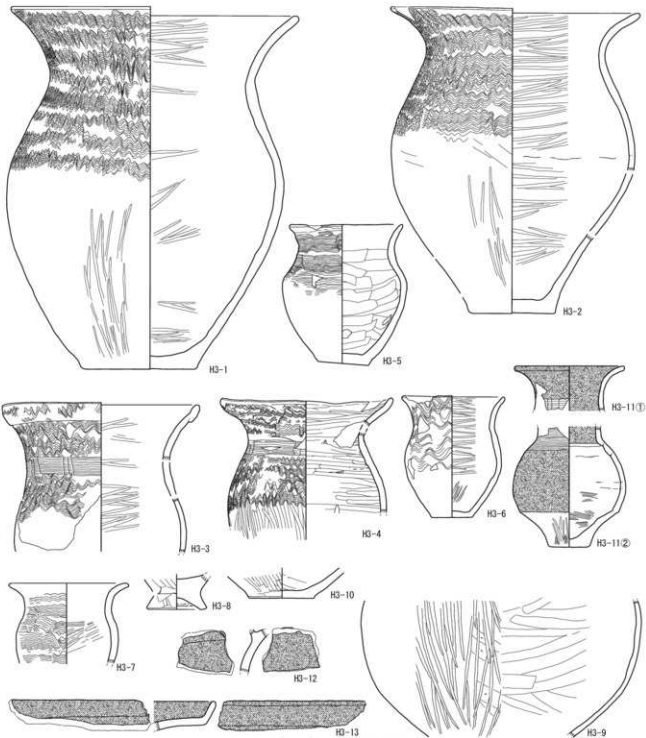


H 3号住居址 遺構実測図

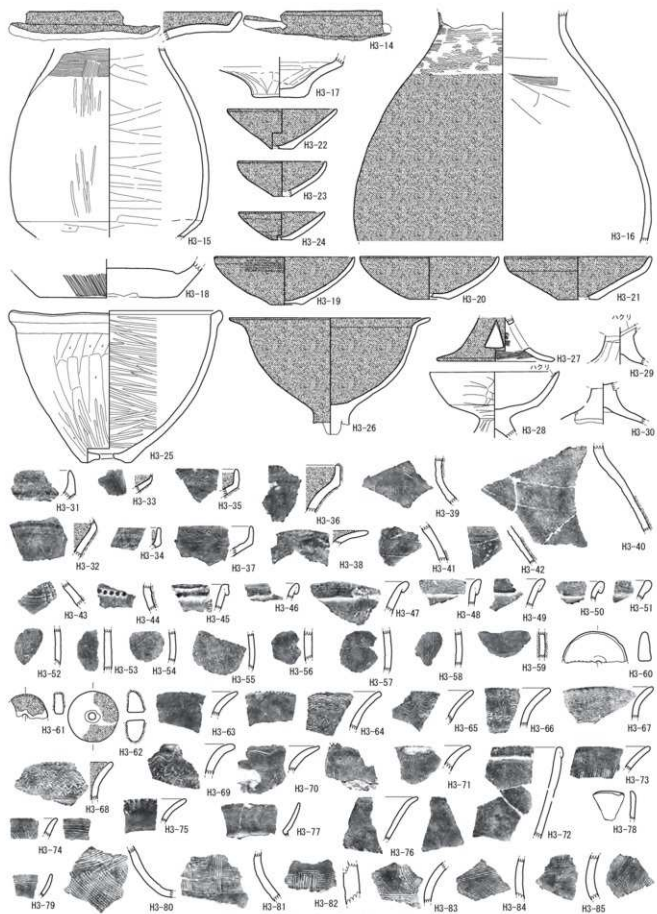
遺構はH1・2・4、D1、集石1・2に切られる。北側の一部は調査区域外となる。

平面形態は、やや隅丸の長方形と考えられる。規模は東西6.9m、南北は調査規模の最大で11m、検出面から床面までの深さは50cmを測る。調査区内に取まらない大型の住居址である。床面は、地山のシルトが踏み固められ、硬質である。ピットは床面上で主柱穴4個、壁柱穴4個、南壁際で入口に関係すると思われるもの2個、不明2個の計12個が確認できた。明瞭な壁溝は確認できない。炉は北側主柱穴間のやや北に位置する。南北方向に細長い楕円形の窪みと南寄りに円形の焼土の堆積が認められ、長方形の石が設置されている(炉1)。その他、南東主柱穴の東側に小型のものが認められた(炉2)。また、床面上には火を利用したと考えられる円形の火床が3ヶ所確認できる。

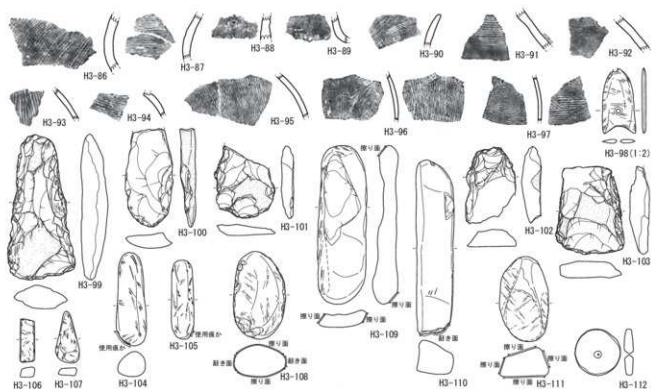
遺物は、弥生土器(壺・甕・鉢・高杯・甌)、石器・石製品(打製石斧・磨製石鏃・紡錘車・磨石・擦り石・敲き石)、土製品(紡錘車)が出土した。特に南西コーナー付近の床面上から残存率の良い土器が数多く出土した。弥生時代後期(箱清水期)と考えられる。



H3号住居址 遺物実測図(1)



H3号住居址 遺物実測図(2)



H3号住居址 遺物実測図(3)

番号	器種	器形	口径	底径	器高	調査・文種他	残存率・部位
1	弥生土器	甕	30.5	12.3	38.3	外面ヘラミダキ・磨製縄文文 内面ヘラミダキ	95%
2	弥生土器	甕	26.4	9.2	32.4	外面ヘラミダキ→ヘラミダキ・磨製縄文文 内面ヘラミダキ	70%
3	弥生土器	甕	20.9	-	(15.8)	外面磨製縄文文・磨製縄文文(12本線まで) 内面ヘラミダキ	口縁～胴上部
4	弥生土器	甕	17.8	-	14.7	外面口縁上縁と磨製縄文文・磨製縄文文(9本線まで)・胴下部ヘラミダキ 内面ヘラミダキ	口縁～胴下部
5	弥生土器	甕	12.0	5.3	14.9	外面磨製縄文文 内面ヘラミダキ	60%
6	弥生土器	甕	10.9	4.4	12.9	外面磨製縄文文 内面ヘラミダキ	90%
7	弥生土器	甕 (12.6)	-	(8.5)	外面磨製縄文文・口縁部コナナギ 内面ミダキ	口縁～胴上部	
8	弥生土器	高坏	-	6.4	(3.2)	外面ヘラミダキ 内面ナナギ 腹面内面輪縁部	胴部100%
9	弥生土器	甕	-	(14.4)	(14.4)	外面ヘラミダキ→ヘラミダキ 内面ヘラミダキ	胴下部
10	弥生土器	甕	-	6.8	(3.2)	外面ミダキ・底面ヘラミダキ 内面ヘラミダキ	底部100%
11①	弥生土器	甕 (10.6)	-	(4.7)	外面ヘラミダキ・磨製縄文・磨製縄文文 内面ヘラミダキ・磨製縄文	口縁～胴部	
11②	弥生土器	甕	-	4.4	(12.8)	外面ヘラミダキ→ヘラミダキ・磨製縄文・磨製縄文文 内面ヘラミダキ・口縁部ヘラミダキ・磨製縄文	胴部～底部
12	弥生土器	甕or甕	-	-	-	内面磨製縄文	口辺部破片
13	弥生土器	甕	-	-	-	内面ミダキ・磨製縄文	口縁部破片
14	弥生土器	甕	-	-	-	内面ミダキ・磨製縄文	口縁部破片
15	弥生土器	甕	-	-	(20.1)	外面ヘラミダキ→ヘラミダキ・磨製縄文・磨製縄文文 内面ヘラミダキ	胴部～胴下部
16	弥生土器	甕	-	-	(24.2)	外面ヘラミダキ・磨製縄文・磨製縄文文 内面ヘラミダキ→ヘラミダキ	胴部～胴部
17	弥生土器	甕	-	5.5	(4.3)	外面ヘラミダキ・底面ヘラミダキ 内面ヘラミダキ	底部100%
18	弥生土器	甕or甕	-	14.4	(4.0)	外面ミダキ・底面磨製縄文・口に使用・磨を受けて割。	底部90%
19	弥生土器	坏	14.9	3.3	5.1	外面磨製縄文・コナナギ 内面磨製縄文・ナナギ 磨製縄文しい	99%
20	弥生土器	坏 (14.2)	(4.1)	4.6	内面磨製縄文・ミダキ	40%	
21	弥生土器	坏 (15.6)	(4.2)	4.6	内面磨製縄文	20%	
22	弥生土器	坏 (11.6)	(2.4)	4.2	内面磨製縄文・磨製縄文しい	20%	
23	弥生土器	坏 (9.4)	(1.9)	3.7	内面磨製縄文・磨製縄文しい	25%	
24	弥生土器	坏 (9.1)	(2.2)	3.0	内面磨製縄文・磨製縄文しい	40%	
25	土師器	甕	22.6	5.5	16.1	外面ヘラミダキ→ヘラミダキ 内面ヘラミダキ	95%
26	弥生土器	高坏	21.2	-	(12.4)	内面ヘラミダキ・磨製縄文	坏部95%
27	弥生土器	高坏	-	(12.4)	(4.6)	外面ミダキ・磨製縄文 内面ヘラミダキ・二重口縁部の存在	胴部20%
28	弥生土器	高坏 (13.7)	-	(7.0)	外面ヘラミダキ 内面コナナギ・口縁部磨製	坏部20%	
29	弥生土器	高坏	-	(4.0)	外面磨製 腹面内面ヘラミダキ	坏と胴の接合部	
30	弥生土器	高坏	-	(4.4)	腹面内面ミダキ→ミダキ→底面1.5cm厚	胴上部	
31	弥生土器	甕	-	-	-	内面磨製縄文 外面口縁部磨製	口縁部破片

H3号住居址 遺物観察表(1)

番号	器種	器形	口径	底径	器高	調整・文様組	残存率・部位
32	弥生土器	壺	-	-	-	内外面ミナホ、赤色塗彩、外面口縁部刺文	口縁部破片
33	弥生土器	壺	-	-	-	内外面赤色塗彩、外面口縁部刺文	口縁部破片
34	弥生土器	壺	-	-	-	外面刺刺状文、内面ミナホ、赤色塗彩	口縁部破片
35	弥生土器	壺	-	-	-	内外面赤色塗彩、外面口縁部刺刺状文	口縁部破片
36	弥生土器	壺	-	-	-	内外面赤色塗彩、刺刺あり	口縁部破片
37	弥生土器	壺	-	-	-	外面口縁部刺刺状文	口縁部破片
38	弥生土器	壺	-	-	-	内外面口縁部コナナゲ、内面赤色塗彩	口縁部破片
39	弥生土器	壺	-	-	-	外面赤色塗彩、縦線刺刺文、刺刺垂下文、内面刺刺	頸部破片
40	弥生土器	壺	-	-	-	外面刺刺縦線刺刺文、刺刺目状文、肩先赤色塗彩、内面刺刺	頸部～肩部破片
41	弥生土器	壺	-	-	-	外面刺刺目状文、赤色塗彩、文と刺刺不明に沈線	肩部破片
42	弥生土器	壺	-	-	-	外面刺刺縦線刺刺文、赤色塗彩、内面刺刺	肩部破片
43	弥生土器	壺	-	-	-	外面刺刺縦線刺刺文、縦線刺刺文、内面刺刺	肩部破片
44	弥生土器	壺	-	-	-	外面刺上縁行による文様、赤色塗彩、刺刺あり	頸部破片
45	弥生土器	壺	-	-	-	折り返し口縁	口縁部破片
46	弥生土器	壺	-	-	-	外面ヘラナゲ、内面コナナゲ、折り返し口縁	口縁部破片
47	弥生土器	壺	-	-	-	折り返し口縁、外面面コナナゲ、外面口縁部ヘラナゲ	口縁部破片
48	弥生土器	壺	-	-	-	折り返し口縁、外面口縁部刺刺状文、頸部ヘラメ、内面コナナゲ	口縁部破片
49	弥生土器	壺	-	-	-	折り返し口縁、外面口縁部刺刺状文、頸部刺刺の透す縦線刺刺文、内面ミナホ	口縁部破片
50	弥生土器	壺	-	-	-	折り返し口縁、外面口縁部刺刺状文、頸部ヘラメ、内面コナナゲ	口縁部破片
51	弥生土器	壺	-	-	-	折り返し口縁、外面刺刺	口縁部破片
52	弥生土器	土製円盤	-	-	-	内外面刺刺	破片
53	弥生土器	土製円盤	-	-	-	内外面コナナゲ	破片
54	弥生土器	土製円盤	-	-	-	外面刺刺状文・刺刺	破片
55	弥生土器	土製円盤	-	-	-	外面刺刺、内面コナナゲ	破片
56	弥生土器	土製円盤	-	-	-	内外面刺刺	破片
57	弥生土器	土製円盤	-	-	-	内外面ヘラナゲ	破片
58	弥生土器	土製円盤	-	-	-	内外面刺刺、外面ヘラナゲ	破片
59	弥生土器	土製円盤	-	-	-	内外面赤色塗彩、内面コナナゲ	破片
60	土製品	紡錘車	直径6.9	-	厚さ1.3	土、黒土製	50%
61	土製品	紡錘車	直径15.0	-	厚さ1.0	赤色塗彩(透す小穴)	30%
62	土製品	紡錘車	直径5.55	-	厚さ1.9	直径約75mmの穿孔、赤色塗彩(刺刺してまだら紋)	99%
63	弥生土器	甕	-	-	-	縁に刻み、内外面ヘラナゲ	口縁部破片
64	弥生土器	甕	-	-	-	外面刺刺状文	口縁部破片
65	弥生土器	甕	-	-	-	外面刺刺状文、内面コナナゲ	口縁部破片
66	弥生土器	甕	-	-	-	外面刺刺状文	口縁部破片
67	弥生土器	甕	-	-	-	外面刺刺状文、内面コナナゲ	口縁部破片
68	弥生土器	甕	-	-	-	外面刺刺状文、縦線刺刺文、内面赤色塗彩	口縁部破片
69	弥生土器	甕	-	-	-	外面刺刺状文、内面コナナゲ	口縁部破片
70	弥生土器	甕	-	-	-	縁に刻み、内外面ヘラナゲ	口縁部破片
71	弥生土器	甕	-	-	-	外面刺刺縦線刺刺文、内面コナナゲ	口縁部破片
72	弥生土器	鉢?	-	-	-	折り返し口縁、外面刺刺	口辺部破片
73	弥生土器	甕	-	-	-	内外面コナナゲ、外面刺刺縦線方向刺刺文	口縁部破片
74	弥生土器	甕	-	-	-	内外面コナナゲ、外面縁方向ヘラナゲ、内面縁方向ヘラナゲ	口縁部破片
75	弥生土器	甕	-	-	-	内外面コナナゲ・刺刺、外面刺刺縦線刺刺文	口縁部破片
76	弥生土器	甕?	-	-	-	内外面コナナゲ、外面ミナホ互角方向刺刺文、内面ヘラナゲ	口縁部破片
77	弥生土器	甕	-	-	-	内外面コナナゲ	口縁部破片
78	石製品?	?	-	-	-	表面磨りか	-
79	弥生土器	坏?	-	-	-	内外面コナナゲ、外面刺刺縦線刺刺文	口縁部破片
80	弥生土器	壺	-	-	-	外面刺刺目状文、内面コナナゲ	頸部破片
81	弥生土器	壺	-	-	-	外面刺刺による縦線刺刺のみ存在文様、内面コナナゲ・刺刺	頸部破片
82	弥生土器	壺	-	-	-	外面刺刺による縦線刺刺の交差文様、内面刺刺	頸部破片
83	弥生土器	壺	-	-	-	外面ヘラナゲ・頸部刻み刺刺目状文、縦線刺刺状文、内面刺刺	口辺部破片
84	弥生土器	壺	-	-	-	外面刺刺目状文、内面コナナゲ	頸部破片
85	弥生土器	壺	-	-	-	外面刺刺目状文、内面ヘラナゲ	頸部破片
86	弥生土器	壺	-	-	-	外面刺刺目状文、内面コナナゲ・ヘラナゲ	頸部破片
87	弥生土器	壺	-	-	-	外面刺刺による縦線刺刺のみ存在文様、内面コナナゲ	頸部破片
88	弥生土器	壺?	-	-	-	外面ヘラナゲ、内面刺刺	破片
89	弥生土器	壺	-	-	-	外面ヘラナゲ、内面コナナゲ	頸部破片

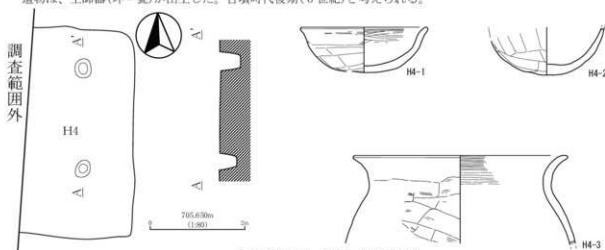
H 3号住居址 遺物観察表(2)

番号	器種	器形	口径	底径	器高	調整・文様他	残存率・部位
90	弥生土器	甕	-	-	-	内面黒磨研 内面磨研目付文 内面ヨコナジ	口縁部破片
91	弥生土器	甕	-	-	-	内面磨研黒磨文・赤色塗布 内面ナジ	肩部破片
92	弥生土器	甕	-	-	-	内面磨研黒磨文・ナジ 内面ナジ	肩部破片
93	弥生土器	甕	-	-	-	内面磨研黒下文 内面ナジ	肩部破片
94	弥生土器	甕	-	-	-	内面ナジナジ 内面ナジ	肩部破片
95	弥生土器	甕	-	-	-	内面磨研文 内面ミギキ	肩部破片
96	弥生土器	甕?	-	-	-	内面ナジナジ	胴上部破片
97	弥生土器	甕?	-	-	-	内面ナジナジ	胴上部破片
98	石器	磨製石鏃	(3.45)	1.8	0.2	先端欠損 0.2cmの穿孔	-
99	石器	打製石斧	15.4	7.2	2.6	自然剥離 磨研あり	-
100	石器	打製石斧	(10.4)	(5.1)	(1.6)	基部欠損 磨研表面 刃部に磨研あり	-
101	石器	打製石斧	(7.6)	(6.5)	(1.2)	基部欠損 自然剥離あり	-
102	石器	打製石斧	(8.1)	(5.4)	(1.9)	刃部欠損 磨研表面	-
103	石器	打製石斧	(9.3)	(7.3)	(1.8)	基部欠損 自然剥離あり	-
104	石器	磨石	9.9	3.2	2.8	全体に磨り 基部と縁打磨あり	-
105	石器	磨石	8.4	2.5	1.4	全体に磨り 基部と縁磨あり	-
106	石器	磨石	(4.6)	(1.6)	(1.1)	上部欠損 全体に磨り	-
107	石器	磨石	5.4	2.5	1.2	全体に磨り	-
108	石器	磨・敲石	9.3	5.5	3.5	縁に磨り 縁口に縁打磨	-
109	石器	磨・敲石	16.9	5.3	2.7	表面・背面に磨り面(中央) 正面に剥離面	-
110	石器	敲石	18.5	4.1	3.6	縁に縁打磨	-
111	石器	磨石	9.0	5.2	4.0	磨り面	-
112	石製品	紡錘車	直径4.9	-	0.95	磨研(中心部) 0.15→0.3cmの穿孔(中心部でとびぬける) 表面磨りかけている	-

H3号住居址 遺物観察表(3)

H4号住居址

遺構は調査区の西に位置し、H3を切る。遺構の西側半分程度は調査区域外となる。規模は東西が調査規模の最大で2.3m、南北は4.5mで、検出面から床面までの深さは45cmを測る(大半は床面の範囲確認となった)。床面は、土間状で硬質である。ピットは2個確認できた。位置的に主柱穴と考えられる。カマドは確認できない。遺物は、土師器(坏・甕)が出土した。古墳時代後期(6世紀)と考えられる。



H4号住居址 遺構・遺物実測図

番号	器種	器形	口径	底径	器高	調整・文様他	残存率・部位
1	土師器	坏	(13.5)	丸底	4.7	内面ヘラナジ、口縁部コシナジ 内面ミギキ・ナジ、口縁部コシナジ	30%
2	土師器	甕	-	丸底	(5.1)	内面ヘラナジ 内面ヘラナジ	胴下部～底部
3	土師器	甕	(22.7)	-	(9.4)	内面ヘラナジ 内面ヘラナジ	口縁～胴上部

H4号住居址 遺物観察表

D1号土坑

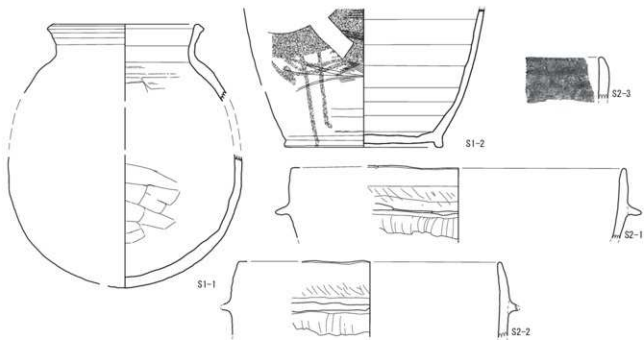
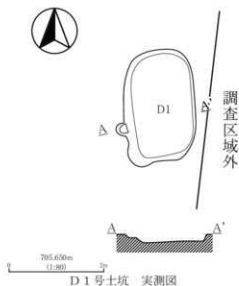
調査区東側の中央に位置し、H1・2・3を切る。規模は東西1.3m、南北1.8m、深さは18cmを測る。形状は楕円形に近い隅丸の方形である。遺物は出土しなかった。

S1号集石

調査区中央付近に位置する。H2・3を切る。遺物は珠洲焼き(甕)、陶器(甕)が出土した。

S 2号集石

調査区西側の北寄りに位置する。H3・4を切る。
遺物は土師器(羽釜)が出土した。平安時代の集石を伴う土坑と考えられる。

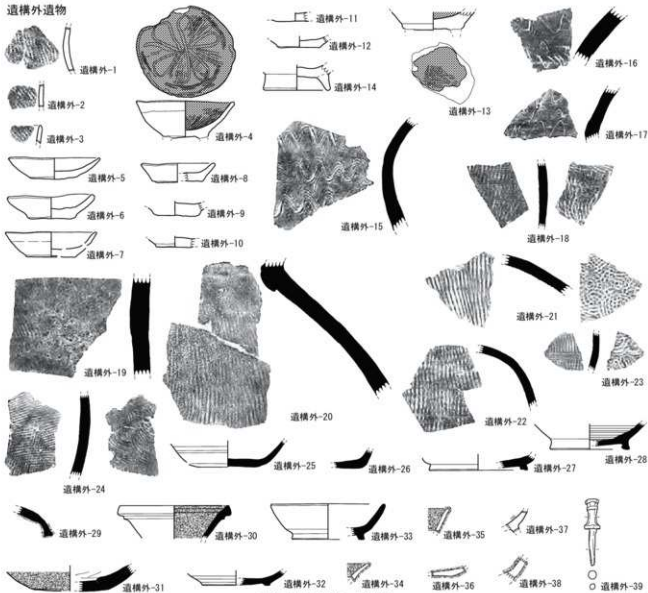


S 1・2号集石 遺物実測図

番号	器種	器形	口径	底径	器高	調整・文様他	残存率・部位
S1-1	珠洲焼	甕	(16.5)	丸底	(27.9)	外面タタキ 内面ナデ 上下縁台不同のため、中部は調整	口縁～肩部・胴部～底部
S1-2	陶器	壺	-	16.8	(14.7)	外面ハタメ・肩縁、底面高形縁付後→調整 内面ヨコナデ、底面に輪帯まで	胴部～底部
S2-1	土師器	羽釜	(35.4)	-	(7.4)	内外面ヨコナデ 外面羽状台縁付後→調整	口縁～羽部分破片
S2-2	土師器	羽釜	(28.0)	-	(7.9)	内外面ヨコナデ 外面羽状台縁付後→調整	口縁～羽部分破片
S2-3	土師器	羽釜	-	-	-	内外面ヨコナデ	口縁破片

S 1・2号集石 遺物観察表

遺構外遺物



遺構外出土遺物 実測図

番号	器種	器形	口径	底径	器高	調整・文様・出土位置地	残存率・部位
1	縄文土器	甕	-	-	-	外周溝文 内面→クナヅ 和歌区付近から出土	胴部破片
2	縄文土器	甕	-	-	-	外周溝文 内面→クナヅ 和歌区付近から出土	胴部破片
3	縄文土器	甕	-	-	-	外周溝文 内面→クナヅ 和歌区付近から出土	口縁部破片
4	土師器	高台付杯	10.5	(4.9)	(3.9)	内面→クナヅ、口縁部→クナヅ、底面凹形赤褐色高台付杯(欠部) 内面黒色粘層・層文・(クナヅ) 調査区北側で出土	80%
5	小町らけ	皿	(9.6)	5.1	2.3	内面黒→クナヅ 底面凹形赤褐色 調査区北側で出土	80%
6	(土師器?)	皿	9.2	5.1	2.8	内面黒→クナヅ・黒刺 底面凹形赤褐色 和歌区付近から出土	100%
7	小町らけ	皿	(9.7)	(5.4)	(2.7)	内面黒→クナヅ 底面凹形赤褐色 調査区北側で出土	50%
8	(土師器?)	皿	7.8	5.3	2.1	内面黒→クナヅ 底面凹形赤褐色 和歌区北側から出土	70%
9	小町らけ	杯?	-	5.2	(1.5)	内面黒→クナヅ 底面凹形赤褐色 調査区南側で出土	底部100%
10	(土師器?)	杯?	-	(4.1)	(1.3)	内面黒→クナヅ 底面凹形赤褐色 和歌区北側から出土	底部80%
11	小町らけ	杯?	-	(4.2)	(0.9)	内面黒→クナヅ 底面凹形赤褐色 和歌区北側から出土	底部60%
12	(土師器?)	碗	-	4.6	(1.1)	内面黒→クナヅ 底面凹形赤褐色 調査区北側で出土	底部80%
13	土師器	皿	-	(6.5)	(1.9)	内面黒→クナヅ 内面黒色粘層・(クナヅ)・黒刺 底面凹形赤褐色高台付杯(欠部) 調査区北側で出土	底部35%
14	土師器	碗	-	(7.1)	(2.6)	内面黒→クナヅ 底面凹形赤褐色高台付杯 調査区北側で出土	底部40%
15	須恵器	甕	-	-	-	内面黒→クナヅ 外周溝線状文 調査区中央付近で出土	胴部破片
16	須恵器	甕	-	-	-	内面黒→クナヅ 外周→鉄線状文 内面自然黒付層 調査区南側で出土	胴部破片
17	須恵器	甕	-	-	-	内面黒→クナヅ 外周溝線状文 調査区北側で出土	胴部破片
18	須恵器	甕	-	-	-	内面黒→クナヅ 外周→クナヅ 調査区南側で出土	胴部破片

遺構外出土遺物 観察表(1)

番号	器種	器形	口径	底径	器高	調整・文様・出土位置他	残存率・部位
19	須恵器	壺	-	-	-	内外面ロココナデ・自然釉付着 西面タタキ 調査区南側で出土	胴部破片
20	須恵器	壺	-	-	-	内外面ロココナデ・自然釉付着 西面タタキ 調査区北側で出土	胴部破片
21	須恵器	壺?	-	-	-	内外面ロココナデ・タタキ 調査区北側で出土	胴部破片
22	須恵器	壺?	-	-	-	内外面ロココナデ・西面タタキ・自然釉付着 調査区北側で出土	胴部破片
23	須恵器	壺or蓋	-	-	-	内外面タタキ 西面無縁縁部で 調査区北側で出土	胴部破片
24	須恵器	壺	-	-	-	内外面タタキ 調査区中央・南側で出土	胴部破片
25	須恵器	杯	-	6.4	(2.7)	内外面ロココナデ 底部釉未取り 調査区北側で出土	底部99%
26	須恵器	杯	-	-	-	内外面ロココナデ 底部釉未取り後へテ調整 調査区南側で出土	底部付近破片
27	須恵器	高台付杯	-	(10.4)	(1.6)	内外面ロココナデ 底部釉未取り後高台付 胎痕深	底部20%
28	須恵器	高台付杯	-	(18.4)	(2.8)	内外面ロココナデ 底部釉未取り後高台付 西面縁部工具によるロココナデ 調査区南側で出土	底部40%
29	須恵器	蓋	-	-	-	内外面ロココナデ・緑付自然釉付着 西面無縁 冠付部から出土	裏り付近破片
30	須恵器	蓋	(11.6)	-	(3.5)	内外面ロココナデ・自然釉付着 調査区南側で出土	口縁部破片
31	須恵器	蓋	-	丸底	(2.7)	内面ハラマデ・自然釉付着 西面無縁小底・唇ナデ 調査区北側で出土	底部付近破片
32	須恵器	高台付杯	-	(7.1)	(1.6)	内外面ロココナデ 底部釉未取り後高台付 冠付部から出土	底部25%
33	須恵器	高台付杯	(12.1)	(7.6)	3.7	内外面ロココナデ 底部釉未取り 胎痕あり 調査区北側で出土	20%
34	灰輪陶器	甕?	-	-	-	内外面ロココナデ・無縁 調査区南側で出土	口縁部破片
35	灰輪陶器	甕	-	-	-	内外面ロココナデ・無縁 調査区南側で出土	口縁部破片
36	緑輪陶器	甕	-	-	-	内外面無縁 西面無縁 調査区南側で出土	底部付近破片
37	緑輪陶器	甕	-	-	-	内外面ロココナデ 底部釉未取り 内面口の縁部付着 調査区南側で出土	底部付近破片
38	緑輪陶器	甕	-	-	-	内外面無縁 調査区南側で出土	底部周辺破片
39	金属製品	工具?	幅x31.7	幅x30.7	長さ(7)	銅製四角の管状の筒に、筒の金属製の柄のようなのが付録されたが形 調査区南側で出土	?

遺構外出土遺物 観察表(2)



調査区全景(南東から)



調査風景(北東から)



調査区全景(南西から)



H1号住居址遺物出土状況(南西から)




H1号住居址全景(東から)



H1号住居址カマド(南西から)



H1号住居址掘方全景(東から)



H1号住居址カマド掘方(南から)



H2号住居址全景(西から)



H2号住居址カマド(南から)



H2号住居址遺物出土状況(南から)



H2号住居址遺物出土状況(南から)



H2号住居址カマド掘方(南西から)



H3号住居址全景(北東から)



H3号住居址遺物出土状況(東から)



H3号住居址遺物出土状況(南東から)



H3号住居址 炉1確認状況(南から)



H3号住居址 炉1(東から)



H3号住居址 炉2(西から)



H3号住居址 炉2石材除去状況(西から)



H4号住居址全景(東から)




D1号土坑全景(西から)



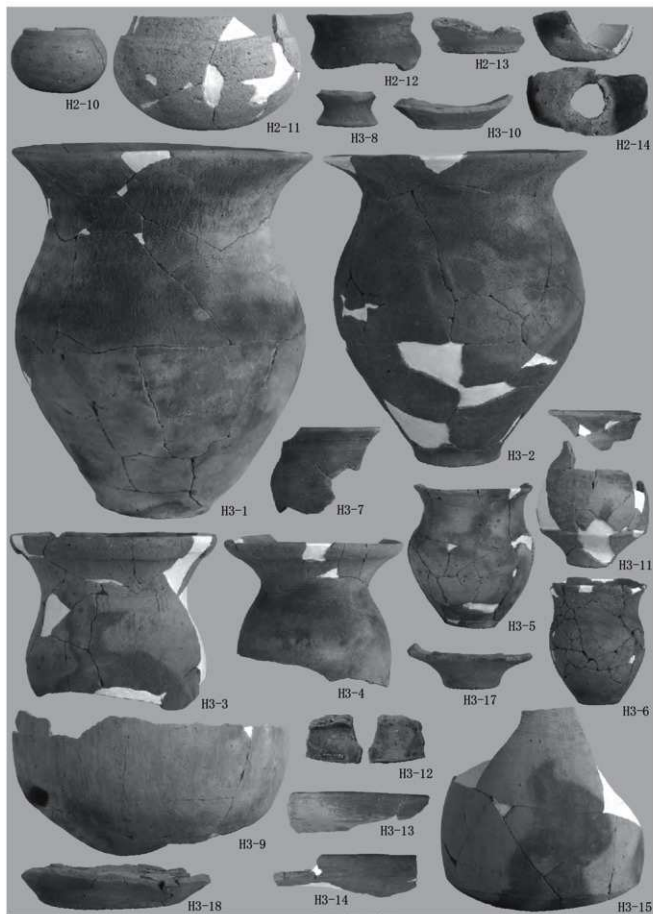
S1号集石全景(東から)




S2号集石全景(北から)




H1・2号住居址出土遺物



H2·3号住居址出土遺物



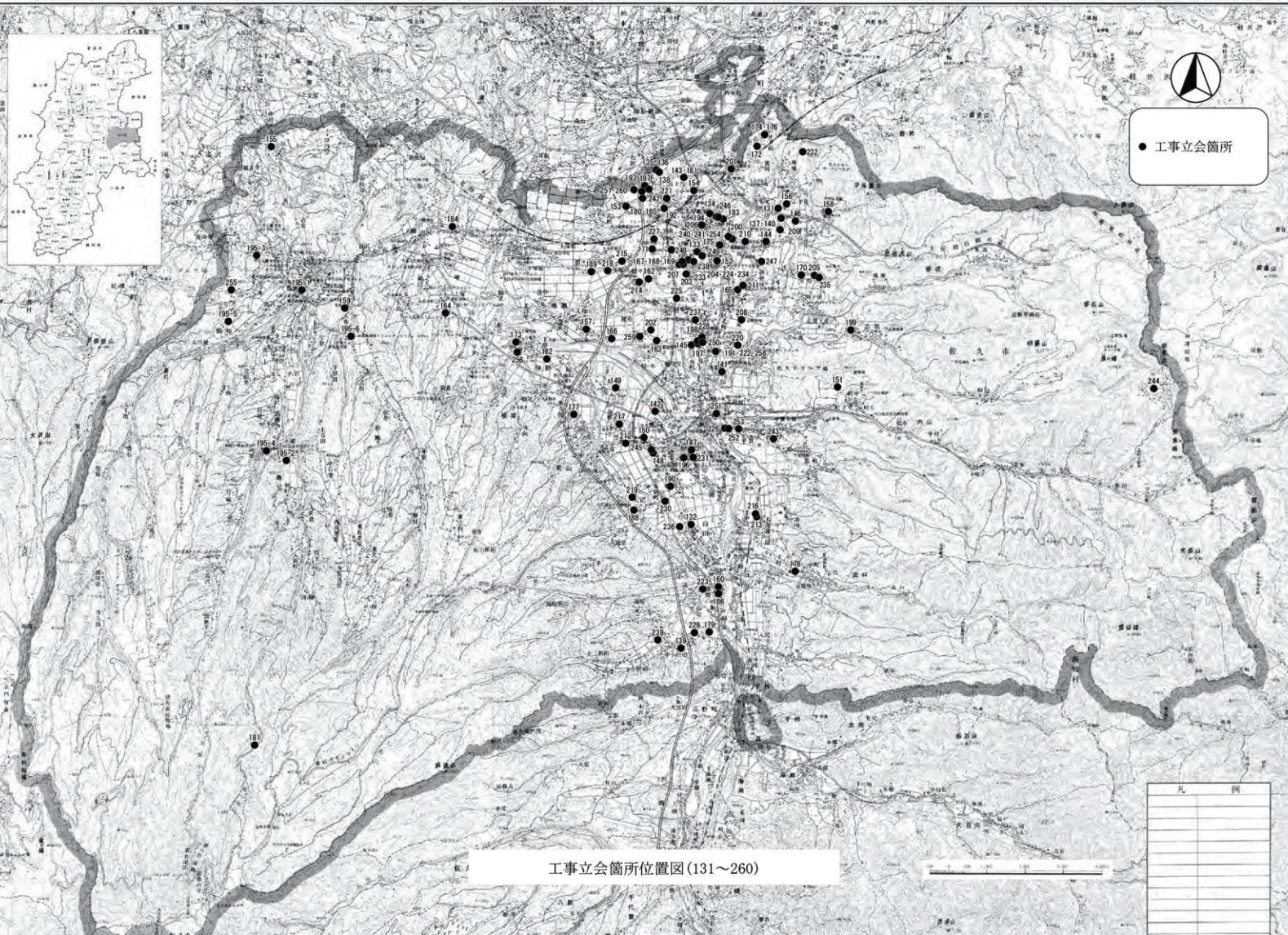
H3号住居址出土遺物



H 3·4号住居址、S 1·2号集石、遺構外出土遺物



● 工事立会箇所



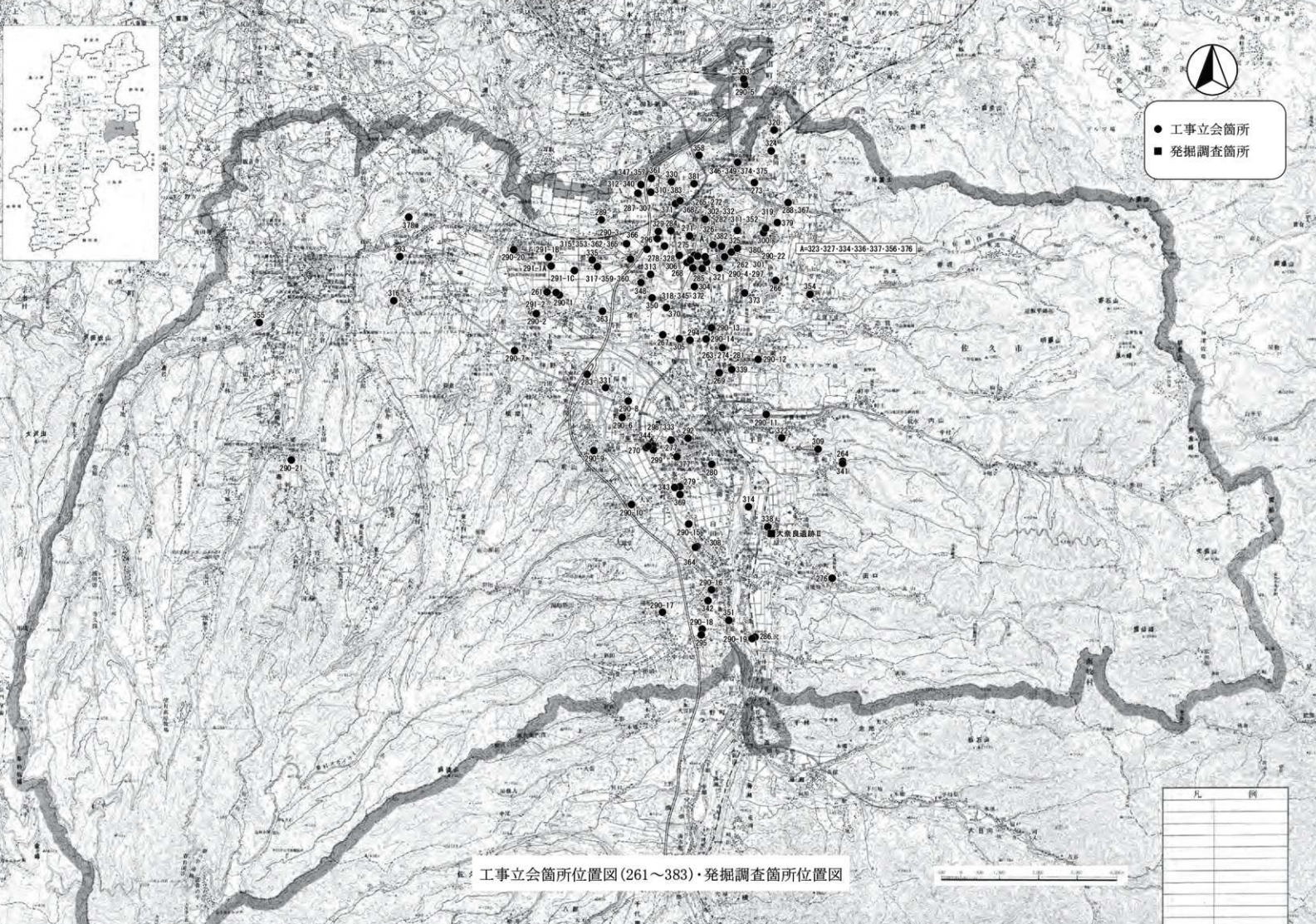
工事立会箇所位置図(131~260)

凡 例





● 工事立会箇所
■ 発掘調査箇所



凡 例	

工事立会箇所位置図(261~383)・発掘調査箇所位置図



佐久市埋蔵文化財調査報告書 第297集

市内遺跡発掘調査報告書 2021

令和5年(2023)3月

編集・発行 佐久市教育委員会

〒385-8501 長野県佐久市中込3056

社会教育部 文化振興課 文化財事務所

〒385-0051 長野県佐久市中込2913

Tel.0267-63-5321

印刷所 キクハラインク有限会社
