
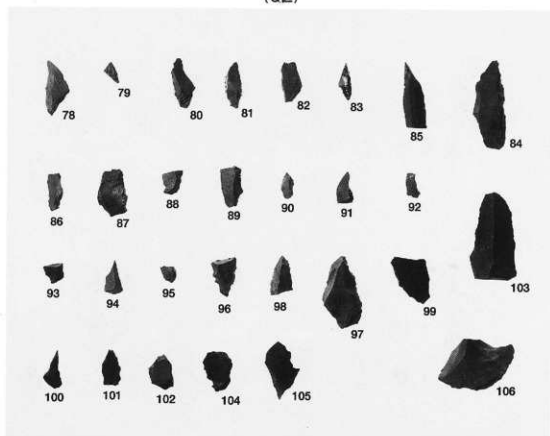


第II文化層石器 (F区)




(G区)

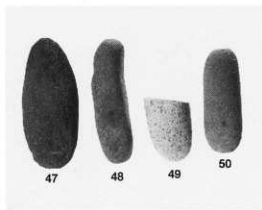


(H区)

第Ⅱ文化磨石器




(H区)



(G区)




(G区)



(H区)



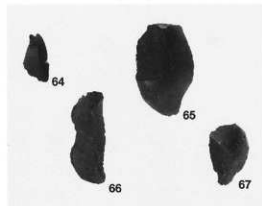
(H区)



(H区)










(H区)


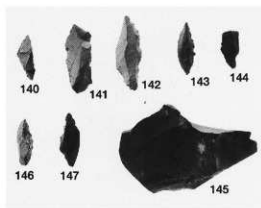




(H区)






第II文化層石器




第Ⅱ文化磨石器 (H区)




第Ⅱ文化層石器 (H区)




第Ⅱ文化層石器 (H区)



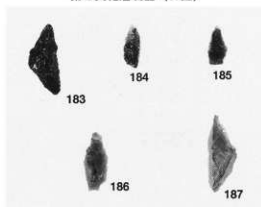
第Ⅱ文化層石器 (H区)




第Ⅱ文化層石器 (H区)




第Ⅱ文化層石器 (H区)




第Ⅱ文化層石器 (H区)



第Ⅱ文化層石器 (I区)





縄文早期石器 (F・H区)



縄文早期土器 (G区)



アカホヤ降灰以降の遺物 (F・I区)



縄文早期土器 (F区)

報告書抄録

フリガナ	オンミョウジダイニ イセキ (ニジチョウサ)					
書名	音明寺第2遺跡(二次調査)					
副書名	東九州自動車道(都農～西都間)建設に伴う埋蔵文化財発掘調査報告書6					
シリーズ名	宮崎県埋蔵文化財センター発掘調査報告書					
シリーズ番号	第94集					
執筆編集担当者	山下健一、阿部直人、金丸琴路					
発行機関	宮崎県埋蔵文化財センター					
所在地	〒880-0212 宮崎都佐土原町大字下那珂4019番地					
発行年月日	2005年1月14日					
フリガナ 所収遺跡名	フリガナ 所在地	北緯	東経	調査期間	調査面積	調査原因
オンミョウジダイニ 音明寺第2 遺跡 (二次調査)	ミヤザキケンロウズデン 宮崎県児湯郡 シントニチョウキョウオアザニユウ 新富町大字新山 アザオンミョウジ 字音明寺 17937-6, 17937-11 17926-1, 17927-3	32°06'48" 付近	131°27'40" 付近	2002.5.16) 2002.12.26	5,700m ²	東九州自動車道(都農～西都間)建設に伴う発掘調査
収蔵遺跡名	種別	主な時代	主な遺構	主な遺物	特記事項	
音明寺第2 遺跡	散布地	旧石器時代 縄文時代早期 古代～中世	環状4基 炉穴3基 陥し穴状遺構1基 道路状遺構18条 溝状遺構3条	ナイフ形石器・ 角錐状石器・剥片 尖頭器・石核 石鏃・縄文早期 土器		

宮崎県埋蔵文化財センター発掘調査報告書 第94集

音明寺第2遺跡

Onmyouji 2 Site
(二次調査)

東九州自動車道（都農～西都間）建設に伴う埋蔵文化財発掘調査報告書 6

発行年月日 2005年1月14日

編集発行 宮崎県埋蔵文化財センター
宮崎県宮崎郡佐土原町大字下那珂4019番地
TEL.0985-36-1171

印刷 合資会社 愛文社印刷
宮崎県宮崎市高洲町2-2-2番地
TEL.0985-28-8111
