

(財)大阪府文化財センター調査報告書 第127集


泉南市男里・馬場・幡代所在

男 里 遺 跡

主要地方道泉佐野岩出線（都市計画道路泉南岩出線）建設に伴う

埋蔵文化財発掘調査報告書

—写真図版編—



財団法人 大阪府文化財センター

カラー図版目次

カラー図版 1

調査地遠景（南から）

調査地全景（北から）

カラー図版 2

N区 竪穴住居22・23（手前）と24西半部、25（北から）

K区 大溝1（手前）と竪穴住居（北から）

O区 竪穴住居13（東から）

N区 竪穴住居18、19（南から）

カラー図版 3

大溝1出土絵面土器

絵面土器内建物 a

絵面土器内建物 c

絵面土器内建物 b

カラー図版 4

扁平片刃石斧の刃部

石庖丁の刃部

石庖丁の使用痕

カラー図版 5

竪穴住居28の復原想定図

竪穴住居22・23の復原想定図

R区 壁溝内杭痕跡検出状況（竪穴住居28）

R区 壁付近の埋土検出状況（竪穴住居28）

N区 壁溝内杭痕跡断面検出状況（竪穴住居22・23）

N区 壁溝内杭痕跡断面検出状況（竪穴住居25）

カラー図版 6

F区 奈良時代掘立柱建物検出状況（南から）

F区 包含層堆積状況（西壁断面）

F区 土坑910002埋土検出状況（西から）

カラー図版 7

弥生土器（橙色系統—化粧土あり）

弥生土器（白色系統—化粧土なし）

カラー図版 8

石畿（サヌカイト製とチャート製）

石畿の刃部

図版目次

- 図版1 弥生時代 遺構(1) (中央南区)
- | | |
|---------------|---------------|
| 1 K区 全景(北西から) | 2 M区 全景(南東から) |
| 3 L区 全景(北西から) | 4 R区 全景(西から) |
| 5 O区 全景(南東から) | 6 T区 全景(南東から) |
- 図版2 弥生時代 遺構(2) (中央南区)
- | | |
|---------------|--|
| 1 N区 全景(空中写真) | |
|---------------|--|
- 図版3 弥生時代 遺構(3) (中央南区)
- | | |
|-----------------|------------------|
| 1 K区 竪穴住居1(北から) | 2 L区 竪穴住居2(南東から) |
|-----------------|------------------|
- 図版4 弥生時代 遺構(4) (中央南区)
- | | |
|------------------|------------------|
| 1 L区 竪穴住居3(南西から) | 2 L区 竪穴住居4(南東から) |
|------------------|------------------|
- 図版5 弥生時代 遺構(5) (中央南区)
- | | |
|--------------------------|---------------------|
| 1 M区 竪穴住居5・6・7(南から) | 2 M区 竪穴住居5・6・7(北から) |
| 3 M区 土器埋納ピット内壺出土状況(南東から) | |
| 4 M区 竪穴住居5・6 断面1(南西から) | |
| 5 M区 竪穴住居5・6 断面2(南西から) | |
- 図版6 弥生時代 遺構(6) (中央南区)
- | | |
|-------------------------|--|
| 1 K区 竪穴住居8・9・10・11(東から) | |
| 2 K区 竪穴住居12(北から) | |
- 図版7 弥生時代 遺構(7) (中央南区)
- | | |
|----------------------|---------------------|
| 1 O区 竪穴住居11~17(空中写真) | 2 N区 竪穴住居18、19(南から) |
|----------------------|---------------------|
- 図版8 弥生時代 遺構(8) (中央南区)
- | | |
|------------------------------|----------------------|
| 1 N区 竪穴住居20・21(南東から) | 2 P区 竪穴住居20・21(北西から) |
| 3 N区 竪穴住居22・23、24西半部、25(西から) | |
- 図版9 弥生時代 遺構(9) (中央南区)
- | | |
|-----------------------|-----------------------|
| 1 N区 竪穴住居22(西から) | 2 N区 竪穴住居22 検出状況(南から) |
| 3 N区 壁溝と杭痕跡 検出状況(北から) | |
| 4 N区 土坑710321(南から) | 5 N区 杭(木舞b) 断面(南から) |
- 図版10 弥生時代 遺構(10) (中央南区)
- | | |
|------------------------|----------------------|
| 1 N区 竪穴住居23(南西から) | 2 N区 竪穴住居23内壁溝(北西から) |
| 3 N区 壁溝と杭痕跡 検出状況(北東から) | |
| 4 N区 壁溝 切り合い状況(東から) | 5 N区 杭(木舞b) 断面(北から) |
- 図版11 弥生時代 遺構(11) (中央南区)
- | | |
|----------------------------|-----------------------|
| 1 N区 竪穴住居25(南西から) | 2 N区 竪穴住居25内中央土坑(北から) |
| 3 N区 壁溝と杭痕跡 検出状況(南西から) | |
| 4 N区 ピット710553 台石検出状況(東から) | |

- 5 N区 杭(木舞c) 断面(南から)
- 図版12 弥生時代 遺構(12) (中央南区)
- 1 M区 竪穴住居24 (南東から) 2 T区 竪穴住居27 検出状況(北から)
- 3 T区 竪穴住居27 (西から)
- 4 T区 竪穴住居27 遺物出土状況(西から)
- 5 M区 竪穴住居26 (南東から)
- 図版13 弥生時代 遺構(13) (中央南区)
- 1 R区 竪穴住居28・29・30 (南東から)
- 2 R区 竪穴住居28 断面(西から)
- 3 R区 壁溝と杭痕跡 検出状況(西から)
- 4 R区 方形遺構720258 (南東から) 5 R区 杭 断面(東から)
- 図版14 弥生時代 遺構(14) (中央南区)
- 1 T区 竪穴住居31 (南西から) 2 T区 竪穴住居32 (南から)
- 図版15 弥生時代 遺構(15) (中央南区)
- 1 T区 掘立柱建物51 (北西から) 2 P区 掘立柱建物49 (北西から)
- 3 L区 土坑260016 断面(北から) 4 L区 土坑260005 (西から)
- 5 N区 土坑710114 遺物出土状況(南から)
- 6 T区 土坑110387・110388 (北西から)
- 図版16 弥生時代 遺構(16) (中央南区)
- 1 H区 溝530006 (北西から) 2 H区 溝530006 断面(東から)
- 3 H区 溝530006 遺物出土状況 4 L区 溝260694 (南東から)
- 5 L区 溝260694 遺物出土状況(北東から)
- 6 L区 溝260660 (南東から) 7 L区 溝260660 断面(南東から)
- 図版17 弥生時代 遺構(17) (中央南区)
- 1 G区 大溝1 (北東から) 2 I区 大溝1 (南東から)
- 3 C区 大溝1 断面(北東から) 4 J区 大溝1 (東から)
- 5 K区 大溝1 (北西から) 6 K区 大溝1 断面細部(南西から)
- 7 K区 大溝1 断面(南西から) [左] 8 K区 大溝1 断面(南西から) [右]
- 図版18 弥生時代 遺構(18) (中央南区)
- 1 S区 大溝1 (南東から) 2 P区 大溝3 (南東から)
- 3 N区 大溝3 肩部遺物出土状況(南東から)
- 4 P区 大溝3 断面(南東から) 5 U区 大溝4 (南東から)
- 6 T区 大溝4 (南西から) 7 U区 大溝4 (南東から)
- 8 T区 大溝4 断面(北東から)
- 図版19 弥生時代 遺構(19) (南区・中央南区)
- 1 Y区 方形周溝墓1 (南から)
- 2 Y区 方形周溝墓1 周溝内土器出土状況(東から)
- 3 Y区 方形周溝墓1 周溝断面(南西から)

- 6 H区 瓦出土地点 断面（南から） 7 H区 土坑530015周辺（北西から）
 8 I区南 全景（南東から）
- 図版28 中世 遺構（4）（中央南区・南区）
 1 T区南 全景（西から） 2 W区 全景（北から）
 3 V区 全景（南東から） 4 Z区 全景（西から）
 5 Z区南 全景（西から）
 6 Z区南 土坑550025 遺物出土状況（北から）
 7 Z区南 土坑550031 遺物出土状況（西から）
- 図版29 中世 遺構（5）（南区）
 1 X区 全景（北西から） 2 Y区 全景（南東から）
 3 Y区 全景（東から） 4 Y区 土坑610006（北東から）
 5 Y区 土坑610006 遺物出土状況（西から）
 6 Y区 土坑610009 断面（南から） 7 Y区 土坑610007 焼土面
- 図版30 縄文時代 遺物
 縄文土器（中期末、後期、晩期）
- 図版31 弥生時代 遺物（1）
 竪穴住居出土弥生土器（竪穴住居1、2、3、4）
- 図版32 弥生時代 遺物（2）
 竪穴住居出土弥生土器（竪穴住居5・6・7、12、13、16、17）、竪穴住居17出土鉄製品
- 図版33 弥生時代 遺物（3）
 竪穴住居出土弥生土器（竪穴住居17、20、21、24）、竪穴住居22・23出土鉄製品
- 図版34 弥生時代 遺物（4）
 竪穴住居出土弥生土器（竪穴住居25、27）
- 図版35 弥生時代 遺物（5）
 竪穴住居出土弥生土器（竪穴住居27、28・29・30、31）
- 図版36 弥生時代 遺物（6）
 ビット・土坑出土弥生土器（1）
- 図版37 弥生時代 遺物（7）
 土坑出土弥生土器（2）
- 図版38 弥生時代 遺物（8）
 土坑出土弥生土器（3）、溝出土弥生土器（1）
- 図版39 弥生時代 遺物（9）
 溝出土弥生土器（2）
- 図版40 弥生時代 遺物（10）
 大溝1出土弥生土器（1）・鉄製品
- 図版41 弥生時代 遺物（11）
 大溝1出土弥生土器（2）

- 図版42 弥生時代 遺物 (12)
大溝 1 出土弥生土器 (3)
- 図版43 弥生時代 遺物 (13)
大溝 1 出土弥生土器 (4)
- 図版44 弥生時代 遺物 (14)
大溝 1 出土弥生土器 (5)
- 図版45 弥生時代 遺物 (15)
大溝 1 出土弥生土器 (6)
- 図版46 弥生時代 遺物 (16)
大溝 1 出土弥生土器 (7)
- 図版47 弥生時代 遺物 (17)
大溝 1 出土弥生土器 (8)
- 図版48 弥生時代 遺物 (18)
大溝 1 出土弥生土器 (9)
- 図版49 弥生時代 遺物 (19)
大溝 1 出土弥生土器 (10)
- 図版50 弥生時代 遺物 (20)
大溝 1 出土弥生土器 (11)
- 図版51 弥生時代 遺物 (21)
大溝 1 出土弥生土器 (12)
- 図版52 弥生時代 遺物 (22)
大溝 2 出土弥生土器 (1)
- 図版53 弥生時代 遺物 (23)
大溝 2 出土弥生土器 (2)
- 図版54 弥生時代 遺物 (24)
大溝 3 出土弥生土器 (1)
- 図版55 弥生時代 遺物 (25)
大溝 3 出土弥生土器 (2)
- 図版56 弥生時代 遺物 (26)
大溝 3 出土弥生土器 (3)
- 図版57 弥生時代 遺物 (27)
大溝 3 出土弥生土器 (4)
- 図版58 弥生時代 遺物 (28)
大溝 3 出土弥生土器 (5)、大溝 4 出土弥生土器 (1)
- 図版59 弥生時代 遺物 (29)
大溝 4 出土弥生土器 (2)
- 図版60 弥生時代 遺物 (30)
大溝 1 出土弥生土器の文様

- 図版61 弥生時代 遺物 (31)
大溝 1 出土絵画土器、文様の細部 大溝 3 出土絵画土器
- 図版62 弥生時代 遺物 (32)
方形周溝墓 1・2 出土弥生土器
- 図版63 弥生時代 遺物 (33)
包含層等出土弥生土器 (1)
- 図版64 弥生時代 遺物 (34)
包含層等出土弥生土器 (2)
- 図版65 弥生時代 遺物 (35)
包含層等出土弥生土器 (3)
- 図版66 弥生時代 遺物 (36)
包含層等出土弥生土器 (4)
- 図版67 弥生時代 遺物 (37)
包含層等出土弥生土器 (5)
- 図版68 弥生時代 遺物 (38)
包含層等出土弥生土器 (6)
- 図版69 弥生時代 遺物 (39)
打製石器 (1) 石鏃
- 図版70 弥生時代 遺物 (40)
打製石器 (2) 石錐
- 図版71 弥生時代 遺物 (41)
打製石器 (3) 石槍・尖頭器・石匙
- 図版72 弥生時代 遺物 (42)
打製石器 (4) 石小刀・スクレイパー
- 図版73 弥生時代 遺物 (43)
打製石器 (5) 石庖丁・サヌカイト片集合
- 図版74 弥生時代 遺物 (44)
磨製石器 (1) 石庖丁
- 図版75 弥生時代 遺物 (45)
磨製石器 (2) 石斧類
- 図版76 弥生時代 遺物 (46)
磨製石器 (3) 石槌・石錘・叩き石類
- 図版77 弥生時代 遺物 (47)
磨製石器 (4) 砥石・台石類
- 図版78 古墳時代・古代 遺物 (1)
製埴土器 (古墳時代)、遺構出土古代土器 (1)
- 図版79 古代 遺物 (2)
遺構出土古代土器 (2)

- 図版80 古代 遺物 (3)
遺構出土古代土器 (3) 土坑910151
- 図版81 古代 遺物 (4)
遺構出土古代土器 (4) 土坑910001
- 図版82 古代 遺物 (5)
遺構出土古代土器 (5) 土坑910002ほか
- 図版83 古代 遺物 (6)
大溝5出土古代土器
- 図版84 古代 遺物 (7)
包含層出土古代土器 (1)
- 図版85 古代 遺物 (8)
包含層出土古代土器 (2)
- 図版86 古代 遺物 (9)
包含層出土古代土器 (3)
- 図版87 古代 遺物 (10)
包含層出土古代土器 (4)
- 図版88 古代 遺物 (11)
包含層出土古代土器 (5)
- 図版89 中世 遺物 (1)
北半部出土中世遺物 (1)
- 図版90 中世 遺物 (2)
北半部出土中世遺物 (2)
- 図版91 中世 遺物 (3)
北半部出土中世遺物 (3)
- 図版92 中世 遺物 (4)
北半部出土中世遺物 (4)
- 図版93 中世 遺物 (5)
北半部出土中世遺物 (5)
- 図版94 中世 遺物 (6)
南半部出土中世遺物 (1)
- 図版95 中世 遺物 (7)
南半部出土中世遺物 (2)
- 図版96 中世 遺物 (8)
南半部出土中世遺物 (3)




1 K区 全景 (北西から)



2 M区 全景 (南東から)



3 L区 全景 (北西から)



4 R区 全景 (西から)




5 O区 全景 (南東から)




6 T区 全景 (南東から)

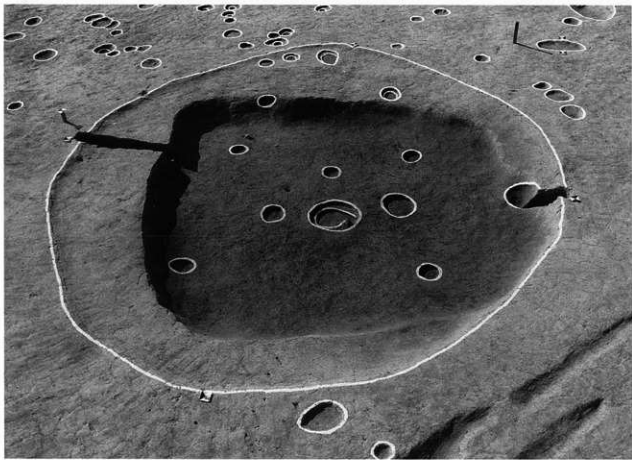
図版2 弥生時代 遺構 (2) (中央南区)



1 N区 全景 (空中写真)



1 K区 竪穴住居1 (北から)




2 L区 竪穴住居2 (南東から)

図版4 弥生時代 遺構（4）（中央南区）



1 L区 竪穴住居3（南西から）



2 L区 竪穴住居4（南東から）



1 M区 竪穴住居5・6・7(南から)



2 M区 竪穴住居5・6・7(北から)




3 M区 土器埋納ピット内壺出土状況(南東から)



4 M区 竪穴住居5・6 断面1(南西から)



5 M区 竪穴住居5・6 断面2(南西から)



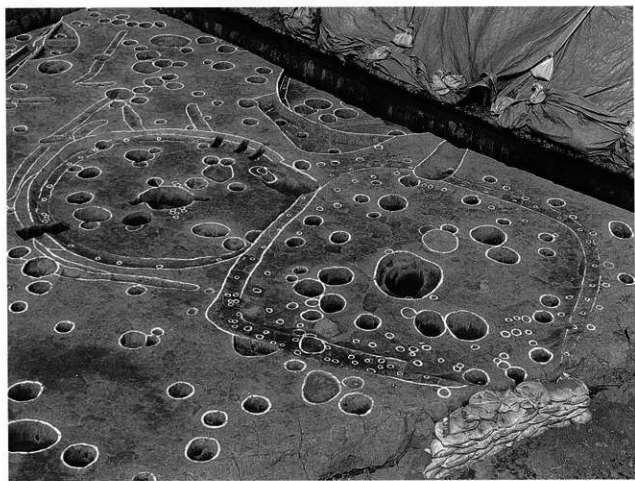
1 K区 竪穴住居8・9・10・11 (東から)



2 K区 竪穴住居12 (北から)




1 O区 竪穴住居 11～17 (空中写真)



2 N区 竪穴住居 18、19 (南から)

図版8 弥生時代 遺構 (8) (中央南区)




1 N区 竪穴住居 20・21 (南東から)



2 P区 竪穴住居 20・21 (北西から)



3 N区 竪穴住居 22・23、24 西半部、25 (西から)



1 N区 竪穴住居 22 (西から)



2 N区 竪穴住居 22 検出状況 (南から)



3 N区 壁溝と杭痕跡 検出状況 (北から)




4 N区 土坑 710321 (南から)



5 N区 杭 (木舞b) 断面 (南から)

図版 10 弥生時代 遺構 (10) (中央南区)



1 N区 竪穴住居 23 (南西から)



2 N区 竪穴住居 23 内壁溝 (北西から)



3 N区 壁溝と杭痕跡 検出状況 (北東から)



4 N区 壁溝 切り合い状況 (東から)



5 N区 杭 (木舞b) 断面 (北から)



1 N区 竪穴住居 25 (南西から)



2 N区 竪穴住居 25 内中央土坑 (北から)




3 N区 壁溝と杭痕跡 検出状況 (南西から)



4 N区 ビット 710553 台石検出状況 (東から)



5 N区 杭 (木舞c) 断面 (南から)



1 M区 竪穴住居 24 (南東から)



2 T区 竪穴住居 27 検出状況 (北から)



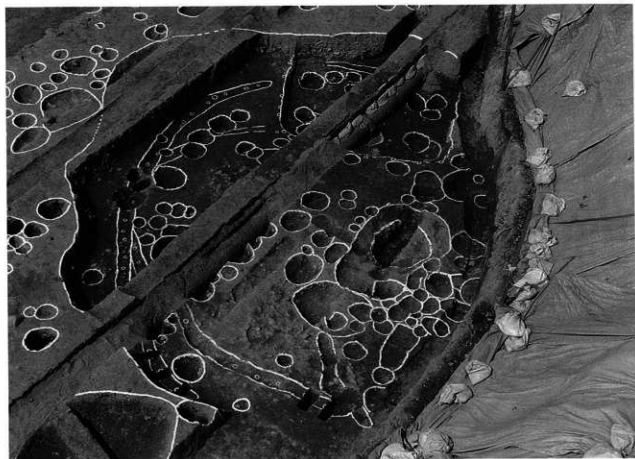
3 T区 竪穴住居 27 (西から)



4 T区 竪穴住居 27 遺物出土状況 (西から)



5 M区 竪穴住居 26 (南東から)



1 R区 竪穴住居 28・29・30 (南東から)



2 R区 竪穴住居 28 断面 (西から)




3 R区 壁溝と杭痕跡 検出状況 (西から)




4 R区 方形遺構 720258 (南東から)




5 R区 杭 断面 (東から)



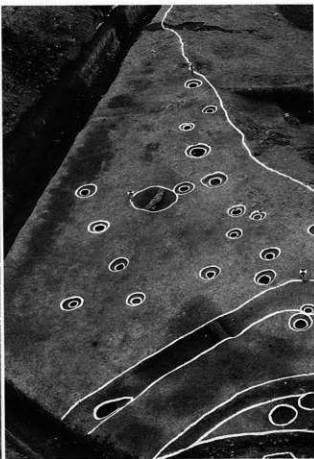
1 T区 竪穴住居 31 (南西から)



2 T区 竪穴住居 32 (南から)



1 T区 掘立柱建物 51 (北西から)



2 P区 掘立柱建物 49 (北西から)




3 L区 土坑 260016 断面 (北から)



4 L区 土坑 260005 (西から)



5 N区 土坑 710114 遺物出土状況 (南から)



6 T区 土坑 110387・110388 (北西から)

図版 16 弥生時代 遺構 (16) (中央南区)



1 H区 溝 530006 (北西から)



2 H区 溝 530006 断面 (東から)



3 H区 溝 530006 遺物出土状況



4 L区 溝 260694 (南東から)



6 L区 溝 260660 (南東から)



5 L区 溝 260694 遺物出土状況 (北東から)



7 L区 溝 260660 断面 (南東から)



1 G区 大溝1 (北東から)



2 I区 大溝1 (南東から)




3 G区 大溝1 断面 (北東から)



4 J区 大溝1 (東から)



5 K区 大溝1 (北西から)



6 K区 大溝1 断面細部 (南西から)



7 K区 大溝1 断面 (南西から) [左]



8 K区 大溝1 断面 (南西から) [右]

図版 18 弥生時代 遺構 (18) (中央南区)



1 S区 大溝1 (南東から)



2 P区 大溝3 (南東から)



3 N区 大溝3 肩部遺物出土状況 (南東から)



4 P区 大溝3 断面 (南東から)



5 U区 大溝4 (南東から)



6 T区 大溝4 (南西から)



7 U区 大溝4 (南東から)



8 T区 大溝4 断面 (北東から)



1 Y区 方形周溝墓1 (南から)



2 Y区 方形周溝墓1 周溝内土器出土状況 (東から)



3 Y区 方形周溝墓1 周溝断面 (南西から)



4 X区 方形周溝墓2 周溝内土器出土状況 (北東から)



5 M区 土坑 920439 土器棺出土状況 (西から)



1 E区南 包含層 土器出土状況 (北西から)



2 E区南 包含層 土器出土状況 (北東から)



3 E区南 包含層 土器出土状況 (北から)



4 E区北 包含層 土器出土状況 (西から)



5 G区 包含層 土器出土状況 (西から)



6 G区 包含層 土器出土状況 (南西から)



7 X区 土坑 650032 (南西から)



8 X区 土坑 650032 製塩土器出土状況 (西から)



1 E区北 全景 (北西から)



2 E区北 全景 (南東から)

図版22 古代 遺構 (2) (中央北区)




1 F区 全景 (北西から)



2 F区 全景 (南東から)



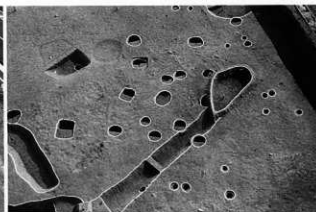
1 E区北 掘立柱建物 33 (西から)



2 F区 掘立柱建物 34 (北西から)



3 F区 掘立柱建物 36・37・44・47 (南東から)



4 F区 掘立柱建物 47 (北から)



5 E区北 掘立柱建物 38 (南から)



6 E区北 掘立柱建物 39 (南西から)



7 E区北 掘立柱建物 40 (南西から)



8 E区北 掘立柱建物 42 (西から)

図版 24 古代 遺構 (4) (北区・中央北区・中央南区)



1 C区 溝 230691、溝 230692 (南東から)



2 F区 土坑 910001 断面 (西から)



3 F区 土坑 910002 断面 (西から)



4 F区 土坑 910068 断面 (北東から)



5 E区北 溝 240278 (東から)



6 E区 土坑 240001 土器棺出土状況 (東から)



7 O区 土坑 310001 (北東から)



1 A区 全景 (南東から)



2 B区 全景 (南から)



3 C区北 全景 (南東から)



4 C区南 全景 (北西から)



5 C区北 全景 (北西から)



6 D区 全景 (北西から)


図版 26 中世 遺構 (2) (中央北区)



1 G区北 全景 (北西から)




2 G区南 全景 (南東から)



3 E区南 溝 250001 (南東から)




1 E区南 溝 250001 遺物出土状況 (東から)



2 E区南 土坑 250141 (東から)



3 E区南 土坑 250084 (南から)



4 E区南 土坑 250081 (南東から)



5 H区 全景 (北西から)



6 H区 瓦出土地点 断面 (南から)



7 H区 土坑 530015 周辺 (北西から)



8 I区南 全景 (南東から)



1 T区南 全景 (西から)



2 W区 全景 (北から)



3 V区 全景 (南東から)



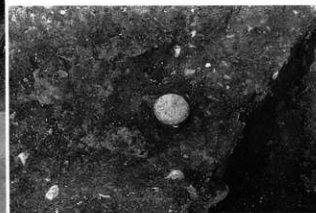
4 Z区 全景 (西から)



5 Z区南 全景 (西から)



6 Z区南 土坑 550025 遺物出土状況 (北から)




7 Z区南 土坑 550031 遺物出土状況 (西から)



1 X区 全景 (北西から)



2 Y区 全景 (南東から)



3 Y区 全景 (東から)



4 Y区 土坑610006 (北東から)



6 Y区 土坑610009 断面 (南から)



5 Y区 土坑610006 遺物出土状況 (西から)



7 Y区 土坑610007 焼土面