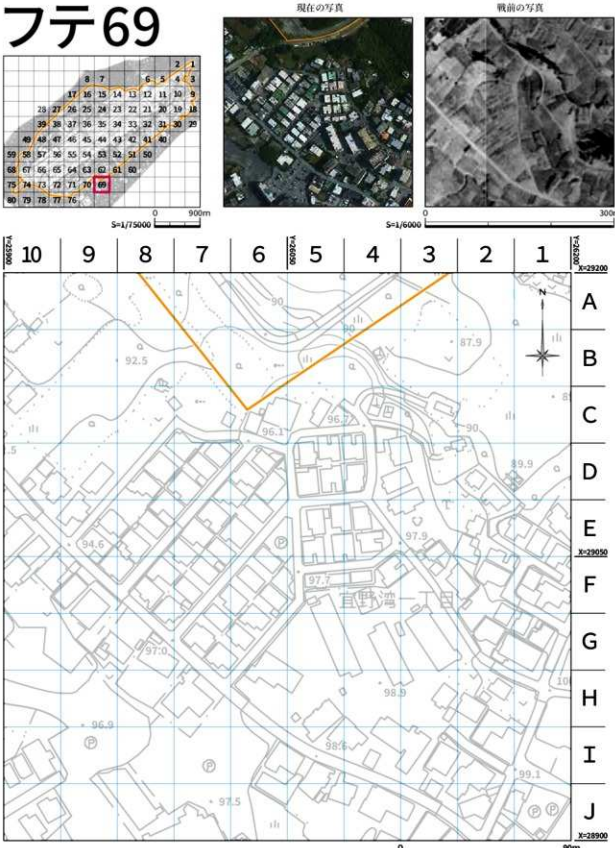

第 16 図　試掘坑配置図 フテ 69

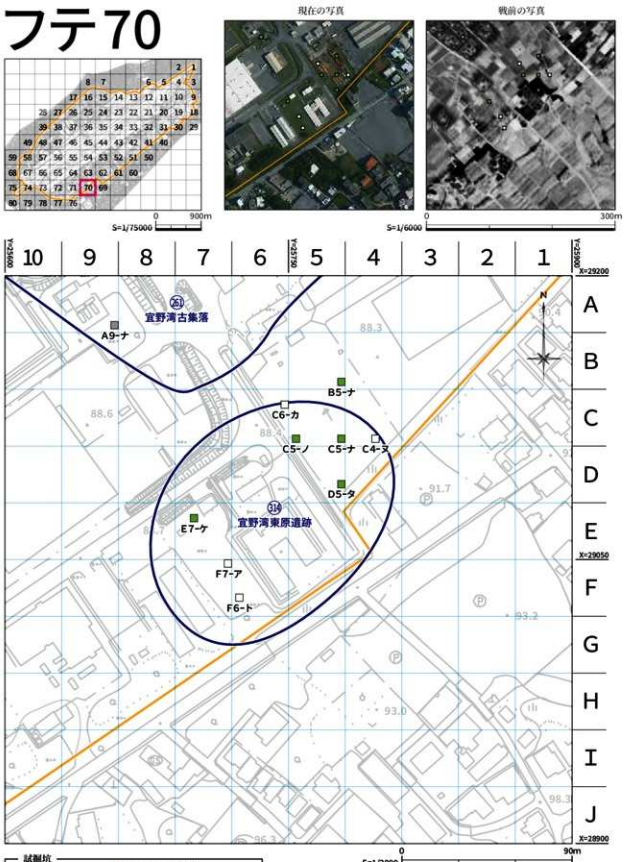

第 16 図　試掘坑配置図 フテ 70

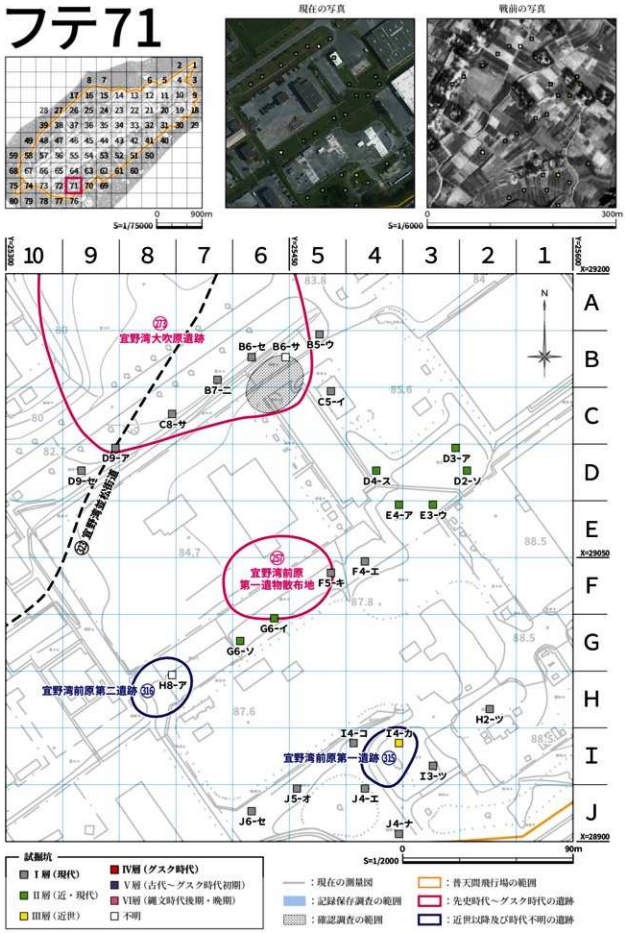

第 16 図　試掘坑配置図 フテ 71

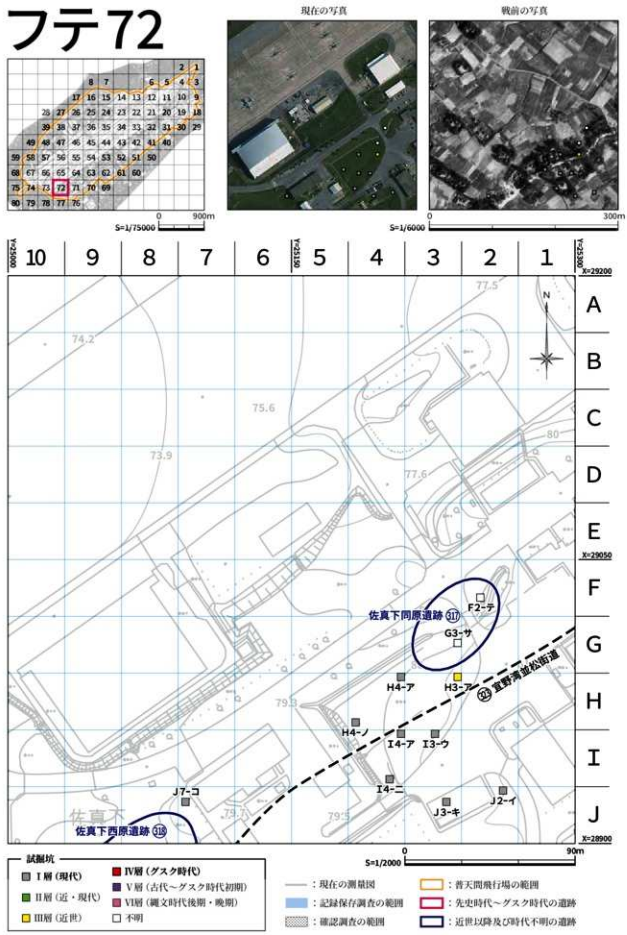

第 16 図　試掘坑配置図 フテ 72



第 16 図　試掘坑配置図 フテ 73

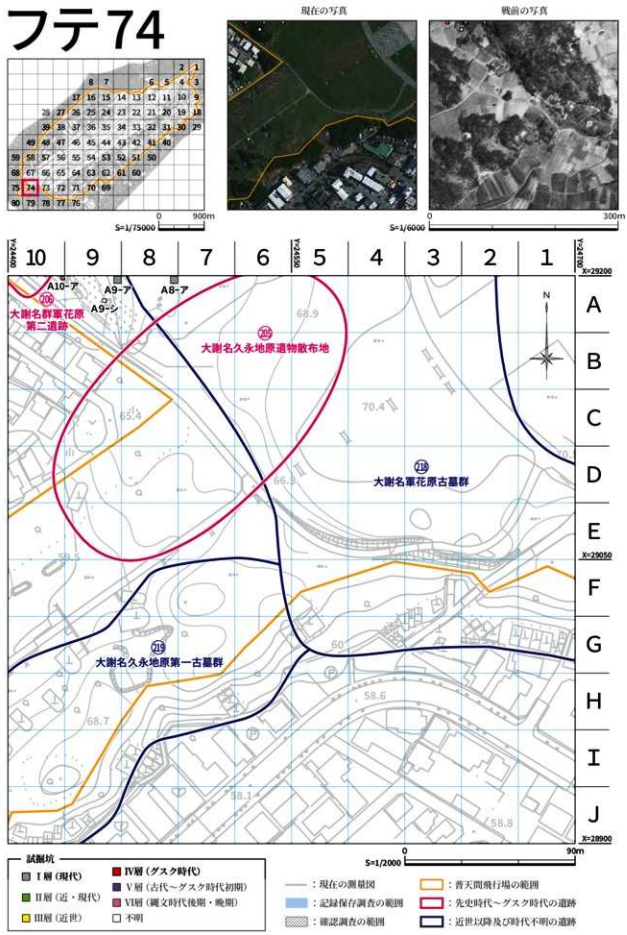

第 16 図　試掘坑配置図 フテ 74



第 16 図　試掘坑配置図 フテ 75

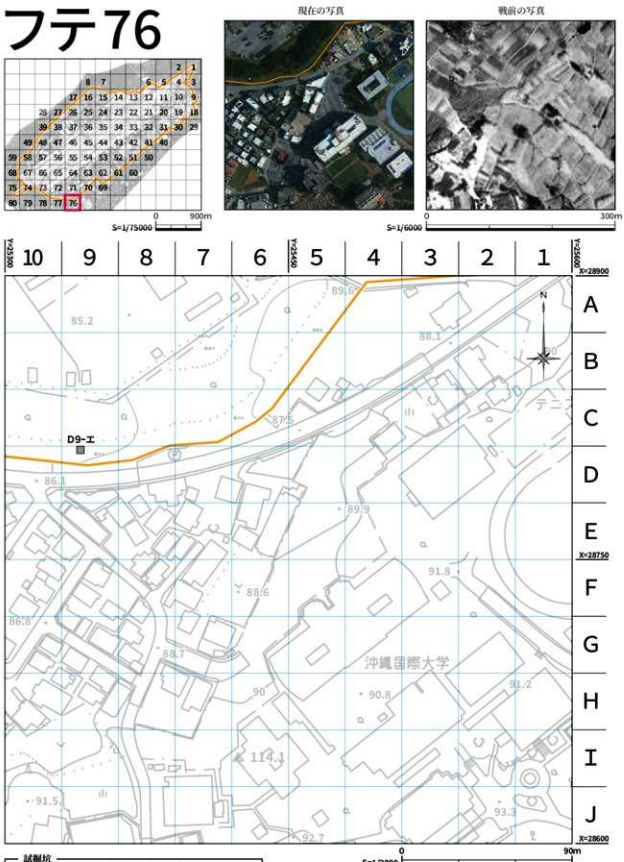

第 16 図　試掘坑配置図 フテ 76

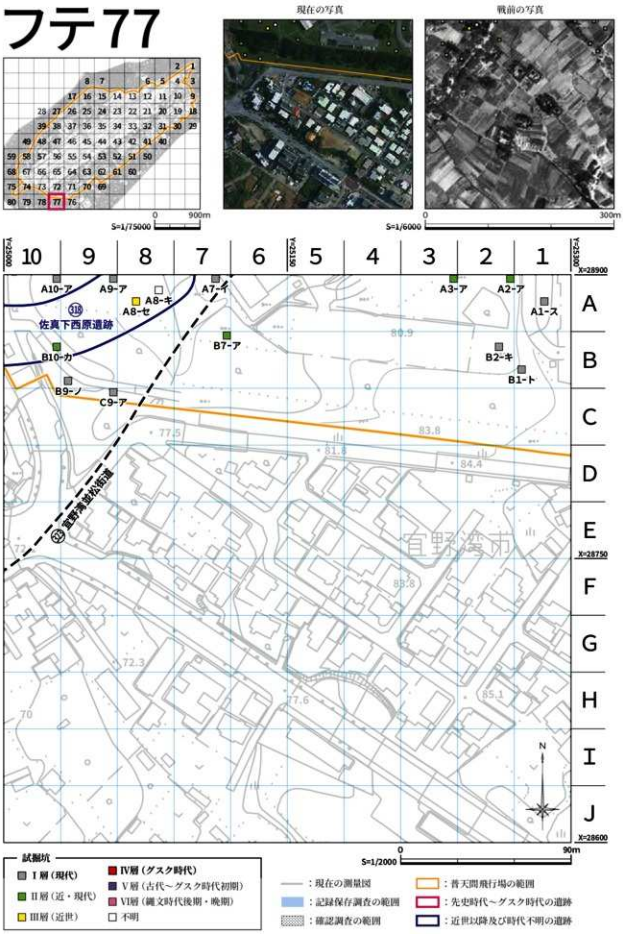

第 16 図　試掘坑配置図 フテ 77

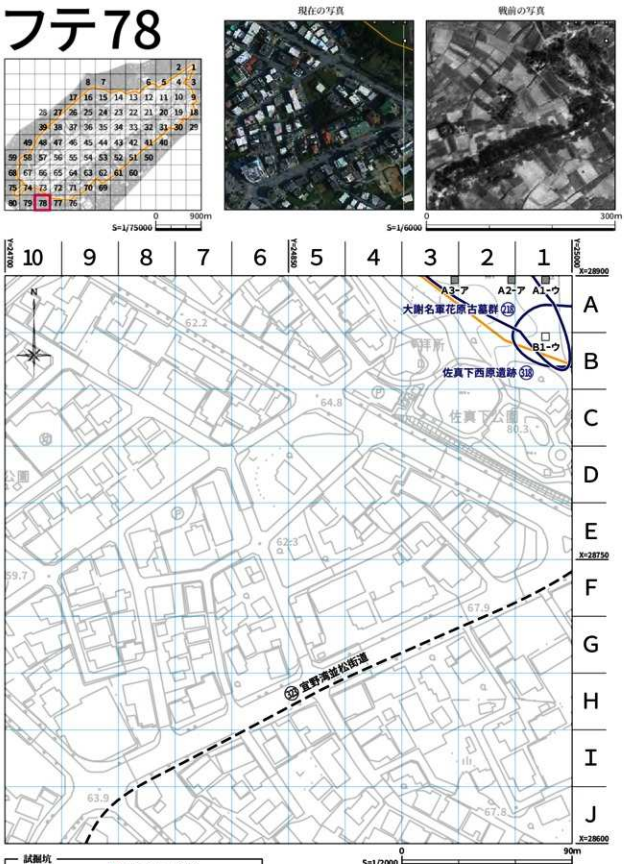

第 16 図　試掘坑配置図 フテ 78

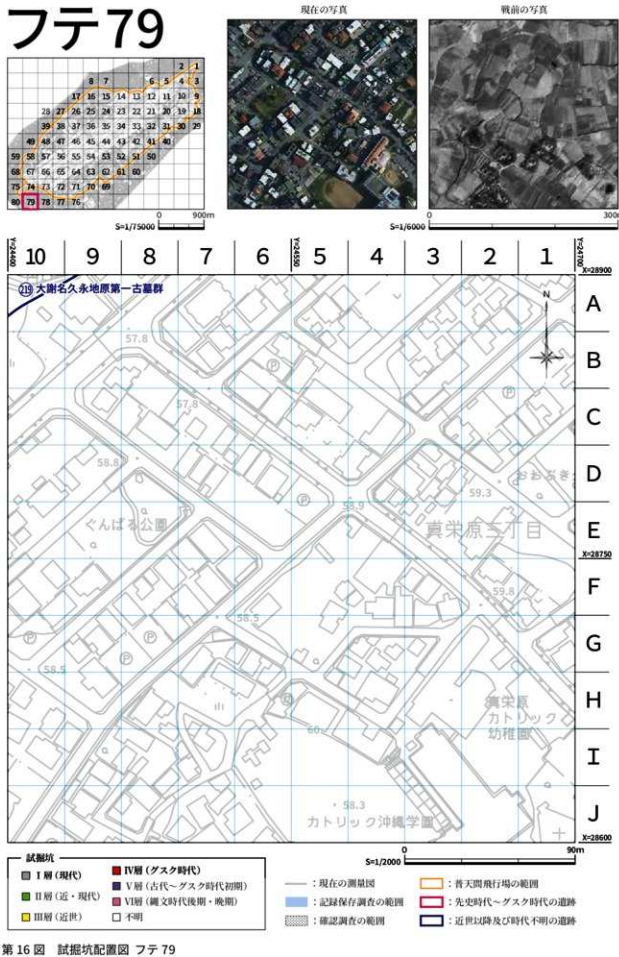

第 16 図　試掘坑配置図 フテ 79

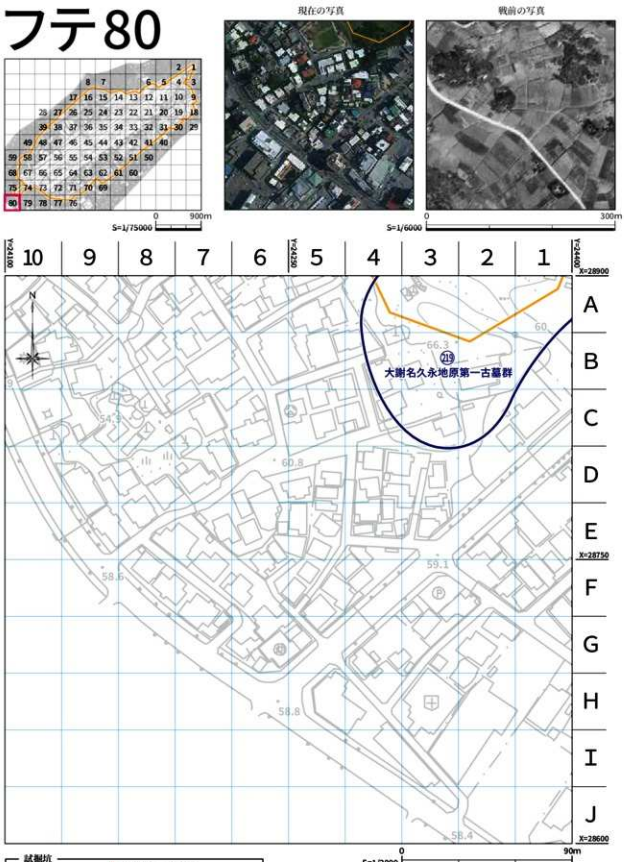

第 16 図　試掘坑配置図 フテ 80

第３節　試掘調査一覧表

既刊報告書に掲載された試掘調査一覧表について、グリッド順に並び変え、体裁等を統一した。詳細については凡例のとおりである。

＜凡例＞

1　No.は、第Ⅰ区画（300 m四方）内にある試掘坑に対して付けた通し番号である。

2　遺跡名については、試掘坑が遺跡の範囲内にある場合は「喜友名前原第二遺跡」のように遺跡名を書き、範囲外であれば「－」とした。

また、１つの試掘坑に複数の遺跡範囲が重なっている場合は、「喜友名前原第二遺跡ほか２遺跡」のように記載した。

3　グリッド名は、図面上で計画した試掘坑の場所である。現地確認を行った結果、障害物等があることがわかり、試掘坑の位置をずらした例もある。その場合、試掘坑がグリッドをまたいでいることもあるが、計画時に設定したグリッド名を使用している。

本報告書をまとめるにあたり、試掘坑をずらして完全に隣のグリッドに移動した場合は、移動先のグリッド名に改めた。それ以外は、既刊報告書のグリッド名のままとしている。

4　規格は、試掘坑の一辺の長さを表している。基本的に重機掘削の場合は４m四方、人力掘削の場合は２m四方なので、規格は「４」か「２」のいずれかとなるが、障害物等が理由で規格外の試掘坑となった場合は、「その他」とした。

5　座標のX・Yの数値は、すべて日本測地系の数値である。既刊報告書に記載された座標数値に誤りがあった場合は、正しい数値に修正した。

6　標高については、既刊報告書に記載された数値をそのまま記入した。また、基準杭上で計測された数値の場合、[　]を付けた。

7　調査壁面については、層序略図を作成した面を○で囲った。

8　層序は、既刊の各報告書で記載された層序名を、統一層序名に改めている。層序を１つに確定できない場合は、Ⅱ～ⅣやⅢ・Ⅳのように可能性のある層序名を表記した。

また、再検討の結果、層序の解釈を変更した試掘坑もある。

宜野湾市の既刊報告書に記載のあるマンガン変については★、マンガン変の可能性がある場合は☆、層を特定できない場合は◆を層序の欄に記載した。

9　検出基盤は、マージ、石灰岩、クチャの３種類とした。

10　層序略図については、実際の分層線を単純化している。また、基盤層が掘削底面に検出されている場合は、便宜的に厚さを30 cmとして図化した。風化した基盤の石灰岩を30 cm以上掘削している場合は、その掘削深度を反映して図化した。

同時期の層序については、１つの層にまとめて図化した。また、地山のマージについては、Ⅶ層として１つの層序にまとめて図化した。

原図等がない場合、写真や確認調査の図面、層厚の数値等を利用して作成した。

縮尺は1/200を基本としているが、枠に入らない場合は、1/250、1/300、1/400とした。

11　遺構については、何も検出されなかった場合は「×」、詳細が不明の場合は「－」と表記した。

12　遺物については、何も検出されなかった場合は「×」、詳細が不明の場合は「－」と表記した。

また、既刊報告書に記載された遺物を基本としているが、未報告の遺物を追加した試掘坑もある。

13　調査年度の「県・H 18」は、沖縄県立埋蔵文化財センターが平成18年度に調査したことを示す。

14　文献については、「沖縄県立埋蔵文化財センター調査報告書　第71集　基地内文化財６」を「県 基地内６第71集」のように略して記載した。

15　試掘で遺構等を検出し、その範囲を確認するために試掘坑を拡張した場合は、拡張前の情報を試掘一覧表に記載し、拡張後の情報は確認調査一覧表に記載した。

第10表　試掘調査一覧表(1)

（フチ1）

No.	遺跡名	グリッド名	規格(m)	座標(m)			調査壁面	深度(m)	層序	検出基盤	層序略図	遺構	遺物等	調査年度	文献
				X	Y	標高(m)									
1	—	フチ1-F6-ノ	4	31426.000 31426.000 31422.000 31422.000	27826.000 27822.000 27822.000 27826.000	68.558	北・(東)	3.2	Ⅰ、Ⅱ、Ⅶb～Ⅶc(★)、Ⅶd～Ⅶe	マジ	1/250	耕作土	×	市・H13	市基地内Ⅰ第36集
2	—	フチ1-G6-ア	4	31420.000 31420.000 31416.000 31416.000	27850.000 27846.000 27846.000 27850.000	69.312	北・(東)	3.2	Ⅰ、Ⅱ、Ⅶb、Ⅶc、Ⅶd、Ⅶe、Ⅶ	石灰岩	1/250	耕作土	×	市・H13	市基地内Ⅰ第36集
3	—	フチ1-H7-ア	4	31390.000 31390.000 31386.000 31386.000	27820.000 27816.000 27816.000 27820.000	70.890	(北)・東	3	Ⅰ、Ⅱ、Ⅶd、Ⅶe、Ⅶ	石灰岩		耕作土	×	市・H13	市基地内Ⅰ第36集
4	—	フチ1-I7-イ	4	31360.000 31360.000 31356.000 31356.000	27814.000 27810.000 27810.000 27814.000	73.318	(北)・東	2.9	Ⅰ、Ⅶd、Ⅶe、Ⅶ	石灰岩		×	×	市・H13	市基地内Ⅰ第36集
5	—	フチ1-I8-ア	4	31360.000 31360.000 31356.000 31356.000	27790.000 27786.000 27786.000 27790.000	72.221	北・(東)	0.9	Ⅰ、Ⅱ～Ⅵ(★)、Ⅶa～Ⅶb(★)	マジ		土坑? 耕作土	×	市・H13	市基地内Ⅰ第36集
6	—	フチ1-J9-ホ	4	31352.000 31352.000 31348.000 31348.000	27760.000 27756.000 27756.000 27760.000	71.640	北・(東)	2.1	Ⅰ、Ⅱ、Ⅶc、Ⅶd、Ⅶe、Ⅶ	石灰岩		耕作土	×	市・H13	市基地内Ⅰ第36集
7	—	フチ1-J9-イ	4	31330.000 31330.000 31326.000 31326.000	27734.000 27730.000 27730.000 27734.000	72.990	北・(東)	3	Ⅰ、Ⅱ、Ⅶc、Ⅶd1、Ⅶd2、Ⅶd3(★)、Ⅶe、Ⅶ	石灰岩		耕作土	×	市・H13	市基地内Ⅰ第36集
8	—	フチ1-J10-イ	4	31330.000 31330.000 31326.000 31326.000	27724.000 27720.000 27720.000 27724.000	71.489	(北)・東	1.4	Ⅰ、Ⅱ、Ⅶd、Ⅶe、Ⅶ	石灰岩		耕作土	×	市・H13	市基地内Ⅰ第36集

（フチ2）

1	—	フチ2-I1-ア	4	31360.000 31360.000 31356.000 31356.000	27700.000 27696.000 27696.000 27700.000	68.164	北・(東)	0.9	Ⅰ、Ⅱ～Ⅵ(★)	未検出		ピット 耕作土	×	市・H13	市基地内Ⅰ第36集
2	—	フチ2-J1-ア	4	31330.000 31330.000 31326.000 31326.000	27700.000 27696.000 27696.000 27700.000	70.809	(北)・東	2.7	Ⅰ、Ⅱ、Ⅶc(★)、Ⅶd1、Ⅶd2、Ⅶe、Ⅶ	石灰岩		耕作土	×	市・H13	市基地内Ⅰ第36集
3	—	フチ2-J2-ア	4	31330.000 31330.000 31326.000 31326.000	27670.000 27666.000 27666.000 27670.000	70.513	北・(東)	3	Ⅰ、Ⅱ、Ⅶc(★)、Ⅶd1、Ⅶd2、Ⅶd3、Ⅶe、Ⅶ	石灰岩		耕作土	×	市・H13	市基地内Ⅰ第36集
4	—	フチ2-J3-カ	4	31324.000 31324.000 31320.000 31320.000	27640.000 27636.000 27636.000 27640.000	70.192	(北)・東	2.7	Ⅰ、Ⅶc(★)、Ⅶd1、Ⅶd2、Ⅶd3、Ⅶe、Ⅶ	石灰岩		×	×	市・H13	市基地内Ⅰ第36集
5	—	フチ2-J4-キ	4	31324.000 31324.000 31320.000 31320.000	27694.000 27690.000 27690.000 27694.000	70.267	(北)・東	2.7	Ⅰ、Ⅱ、Ⅶb(★)、Ⅶc(★)、Ⅶd1、Ⅶd2、Ⅶd3、Ⅶe、Ⅶ	石灰岩		耕作土	×	市・H13	市基地内Ⅰ第36集

第10表　試掘調査一覧表(2)

（フテ3）

No.	遺跡名	グリッド名	規格(m)	座標(m) x	座標(m) y	標高(m)	調査壁面	深度(m)	層序	検出基盤	層序略図	遺構	遺物等	調査年度	文献
1	野嵩タマタ原遺跡	フテ3-J8-オ	4	31030.000 31030.000 31026.000 31026.000	27766.000 27762.000 27762.000 27766.000	85.774	北・南・(東)・	3	Ⅰ、Ⅱ、Ⅲ、Ⅳ(★)、Ⅶa、Ⅶb、Ⅶc、Ⅶd、Ⅶe	マージ	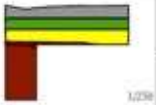	ピット	沖縄産施釉陶器、産地不明磁器	市・H17	市基地内Ⅱ第38集
2	野嵩タマタ原遺跡	フテ3-J9-ア	4	31030.000 31030.000 31026.000 31026.000	27760.000 27756.000 27756.000 27760.000	85.391	(北)・東	4.1	Ⅰ、Ⅱ、Ⅲ~Ⅵ(★)、Ⅶc(★)、Ⅶd(★)、Ⅶe(★)	マージ		ピット 土坑 耕作土	×	市・H13	市基地内Ⅰ第36集
3	野嵩タマタ原遺跡	フエ3-J9-ウ	4	31030.000 31030.000 31026.000 31026.000	27748.000 27744.000 27744.000 27748.000	86.679	北・南・(東)・	1.7	Ⅰ、Ⅱ、Ⅲ、Ⅳ(★)、Ⅶa	マージ		ピット 土坑	×	市・H17	市基地内Ⅱ第38集
4	野嵩タマタ原遺跡	フテ3-J9-カ	4	31024.000 31024.000 31020.000 31020.000	27760.000 27756.000 27756.000 27760.000	85.650	北・(東)	3	Ⅰb、Ⅱ、Ⅲ、Ⅳ(★)、Ⅶb、Ⅶc、Ⅶd、Ⅶe	マージ	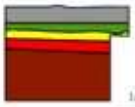	×	×	市・H17	市基地内Ⅱ第38集
5	野嵩タマタ原遺跡	フテ3-J9-タ	4	31012.000 31012.000 31008.000 31008.000	27760.000 27756.000 27756.000 27760.000	85.911	(北)・東	2.3	Ⅰb、Ⅱ、Ⅲ、Ⅳ(★)、Ⅶb、Ⅶc、Ⅶd1、Ⅶd2、Ⅶd3、Ⅶe、Ⅷ	石灰岩	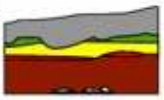	×	×	市・H17	市基地内Ⅱ第38集

（フテ4）

No.	遺跡名	グリッド名	規格(m)	座標(m) x	座標(m) y	標高(m)	調査壁面	深度(m)	層序	検出基盤	層序略図	遺構	遺物等	調査年度	文献
1	—	フテ4-A1-カ	4	31294.000 31294.000 31290.000 31290.000	27700.000 27696.000 27696.000 27700.000	78.377	(北)・東	2.1	Ⅰ、Ⅷ	石灰岩		×	×	市・H13	市基地内Ⅰ第36集
2	—	フテ4-A2-ア	4	31300.000 31300.000 31296.000 31296.000	27670.000 27666.000 27666.000 27670.000	79.315	北・(東)	2.8	Ⅰ	未検出		×	×	市・H13	市基地内Ⅰ第36集
3	—	フテ4-A3-ア	4	31300.000 31300.000 31296.000 31296.000	27640.000 27636.000 27636.000 27640.000	72.876	(北)・東	0.6	Ⅰ、Ⅱ~Ⅵ(☆)	未検出		ピット 耕作土	×	市・H13	市基地内Ⅰ第36集
4	—	フテ4-A4-ア	4	31300.000 31300.000 31296.000 31296.000	27610.000 27606.000 27606.000 27610.000	71.285	(北)・東	2.9	Ⅰ、Ⅱ、Ⅶb(★)、Ⅶc、Ⅶd、Ⅶe、Ⅷ	石灰岩		耕作土	×	市・H13	市基地内Ⅰ第36集
5	—	フテ4-B1-ア	4	31270.000 31270.000 31266.000 31266.000	27700.000 27696.000 27696.000 27700.000	80.019	(北)・東	1.9	Ⅰ、Ⅷ	石灰岩		×	×	市・H13	市基地内Ⅰ第36集
6	—	フテ4-B2-ア	4	31270.000 31270.000 31266.000 31266.000	27670.000 27666.000 27666.000 27670.000	79.751	(北)・東	2.9	Ⅰ	未検出		×	×	市・H13	市基地内Ⅰ第36集
7	—	フテ4-B2-エ	4	31270.000 31270.000 31266.000 31266.000	27652.000 27648.000 27648.000 27652.000	79.197	(北)・東	2.6	Ⅰ	未検出		×	×	市・H13	市基地内Ⅰ第36集
8	—	フテ4-B4-ア	4	31270.000 31270.000 31266.000 31266.000	27610.000 27606.000 27606.000 27610.000	73.979	北・(東)	2.3	Ⅰ、Ⅱ、Ⅶc、Ⅶd1、Ⅶd2、Ⅶd3、Ⅶe、Ⅷ	石灰岩		耕作土	×	市・H13	市基地内Ⅰ第36集
9	—	フテ4-B5-ア	4	31270.000 31270.000 31266.000 31266.000	27580.000 27576.000 27576.000 27580.000	73.197	(北)・東	1.2	Ⅰ、Ⅱ、Ⅶc(★)、Ⅶd、Ⅶe、Ⅷ	石灰岩	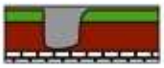	耕作土	×	市・H13	市基地内Ⅰ第36集

第10表　試掘調査一覧表(3)

No.	遺跡名	グリッド名	規格(m)	座標(m) x	座標(m) y	標高(m)	調査壁面	深度(m)	層序	検出基盤	層序略図	遺構	遺物等	調査年度	文献
10	—	ファ4-BS-オ	4	31268.000 31268.000 31264.000 31264.000	27556.000 27552.000 27552.000 27556.000	72.527	(北)・東	0.7	Ⅰ、Ⅶe、Ⅷ	石灰岩		×	×	市・H13	市内基地Ⅰ第36集
11	—	ファ4-B7-ア	4	31270.000 31270.000 31266.000 31266.000	27520.000 27516.000 27516.000 27520.000	72.167	(北)・東	1.9	Ⅰ、Ⅶd、Ⅶe、Ⅷ	石灰岩		×	×	市・H13	市内基地Ⅰ第36集
12	—	ファ4-C1-イ	4	31240.000 31240.000 31236.000 31236.000	27694.000 27690.000 27690.000 27694.000	83.118	北・(東)	2.5	Ⅰ、Ⅷ	石灰岩		×	×	市・H13	市内基地Ⅰ第36集
13	—	ファ4-C2-ア	4	31240.000 31240.000 31236.000 31236.000	27670.000 27666.000 27666.000 27670.000	80.754	北・(東)	1.9	Ⅰ、Ⅷ	石灰岩		×	×	市・H13	市内基地Ⅰ第36集
14	—	ファ4-C4-ア	4	31240.000 31240.000 31236.000 31236.000	27610.000 27606.000 27606.000 27610.000	77.425	(北)・東	0.4	Ⅰ、Ⅶd、Ⅶe、Ⅷ	石灰岩		×	×	市・H13	市内基地Ⅰ第36集
15	—	ファ4-C5-ア	4	31238.000 31238.000 31234.000 31234.000	27580.000 27576.000 27576.000 27580.000	76.849	(北)・東	1	Ⅰ、Ⅱ、Ⅶd、Ⅶe、Ⅷ	石灰岩		斜作土	×	市・H13	市内基地Ⅰ第36集
16	—	ファ4-C6-ア	4	31240.000 31240.000 31236.000 31236.000	27550.000 27546.000 27546.000 27550.000	74.819	北・(東)	1.8	Ⅰ、Ⅱ、Ⅶc(★)、Ⅶd、Ⅶe、Ⅷ	石灰岩		斜作土	×	市・H13	市内基地Ⅰ第36集
17	—	ファ4-C7-カ	4	31234.000 31234.000 31230.000 31230.000	27520.000 27516.000 27516.000 27520.000	74.984	北・(東)	2.3	Ⅰ、Ⅱ(★)、Ⅶd1、Ⅶd2、Ⅶd3、Ⅶe、Ⅷ	石灰岩		斜作土	×	市・H13	市内基地Ⅰ第36集
18	—	ファ4-D4-ア	4	31210.000 31210.000 31206.000 31206.000	27610.000 27606.000 27606.000 27610.000	79.502	(北)・東	1	Ⅰ、Ⅱ、Ⅶd、Ⅶe、Ⅷ	石灰岩		斜作土	×	市・H13	市内基地Ⅰ第36集
19	—	ファ4-D4-オ	4	31210.000 31210.000 31206.000 31206.000	27586.000 27582.000 27582.000 27586.000	78.639	(北)・東	0.9	Ⅰ、Ⅱ、Ⅶd(★)、Ⅶe、Ⅷ	石灰岩		斜作土	×	市・H13	市内基地Ⅰ第36集
20	—	ファ4-D6-ア	4	31210.000 31210.000 31206.000 31206.000	27550.000 27546.000 27546.000 27550.000	77.854	北・(東)	2.1	Ⅰ、Ⅲ～Ⅵ、Ⅶc(★)、Ⅶd1、Ⅶd2、Ⅶd3、Ⅶe、Ⅷ	石灰岩		斜作土	×	市・H13	市内基地Ⅰ第36集
21	—	ファ4-D7-ア	4	31210.000 31210.000 31206.000 31206.000	27520.000 27516.000 27516.000 27520.000	77.192	北・(東)	3.1	Ⅰ、Ⅲ～Ⅵ、Ⅶc(★)、Ⅶd1、Ⅶd2、Ⅶd3、Ⅶe、Ⅷ	石灰岩		斜作土	×	市・H13	市内基地Ⅰ第36集
22	—	ファ4-E4-ア	4	31180.000 31180.000 31176.000 31176.000	27610.000 27606.000 27606.000 27610.000	81.271	(北)・東	1.8	Ⅰ、Ⅲ～Ⅵ、Ⅶd、Ⅶe、Ⅷ	石灰岩		斜作土	×	市・H13	市内基地Ⅰ第36集
23	—	ファ4-E5-ア	4	31178.000 31178.000 31174.000 31174.000	27580.000 27576.000 27576.000 27580.000	79.535	北・(東)	2.3	Ⅰ、Ⅲ～Ⅵ、Ⅶc(★)、Ⅶd、Ⅶe、Ⅷ	石灰岩		斜作土	×	市・H13	市内基地Ⅰ第36集
24	—	ファ4-E6-ア	4	31180.000 31180.000 31176.000 31176.000	27550.000 27546.000 27546.000 27550.000	78.737	(北)・東	2.7	Ⅰ、Ⅱ、Ⅶc～Ⅶd(★)、Ⅶe、Ⅷ	石灰岩		斜作土	×	市・H13	市内基地Ⅰ第36集

第10表　試掘調査一覧表(4)

No.	遺跡名	グリッド名	規格(m)	座標(m) x	座標(m) y	標高(m)	調査壁面	深度(m)	層序	検出基盤	層序略図	遺構	遺物等	調査年度	文献
25	—	フナ&E7-ア	4	31180.000 31180.000 31176.000 31176.000	27520.000 27516.000 27516.000 27520.000	77.697	北・(東)	0.9	Ⅰ、Ⅱ、Ⅶd～Ⅷe(★)	マジ		ピット 土坑? 耕作土	×	市・Ⅱ13	市 基地内Ⅰ 第36集
26	—	フナ&E8-ア	4	31180.000 31180.000 31176.000 31176.000	27490.000 27486.000 27486.000 27490.000	77.450	(北)・東	1.5	Ⅰ、Ⅱ、Ⅶd、Ⅷc、Ⅷ	石灰岩		耕作土	×	市・Ⅱ13	市 基地内Ⅰ 第36集
27	—	フナ&E9-ア	4	31178.000 31178.000 31174.000 31174.000	27460.000 27456.000 27456.000 27460.000	76.207	北・(東)	0.5	Ⅰ、Ⅱ、Ⅷc、Ⅷ	石灰岩		耕作土	×	市・Ⅱ13	市 基地内Ⅰ 第36集
28	—	フナ&E10-ア	4	31180.000 31180.000 31176.000 31176.000	27430.000 27426.000 27426.000 27430.000	75.544	北・(東)	0.6	Ⅰ、Ⅱ、Ⅶd、Ⅷc、Ⅷ	石灰岩		耕作土	×	市・Ⅱ13	市 基地内Ⅰ 第36集
29	—	フナ&F5-ア	4	31150.000 31150.000 31146.000 31146.000	27580.000 27576.000 27576.000 27580.000	79.658	(北)・東	2	Ⅰ、Ⅲ～Ⅵ(★)、Ⅶc～Ⅷe、Ⅷ	石灰岩		耕作土	×	市・Ⅱ13	市 基地内Ⅰ 第36集
30	—	フナ&F6-ア	4	31150.000 31150.000 31146.000 31146.000	27550.000 27546.000 27546.000 27550.000	78.909	北・(東)	3.1	Ⅰ、Ⅱ、Ⅶc、(★)、Ⅶd、Ⅷe、Ⅷ	石灰岩		耕作土	×	市・Ⅱ13	市 基地内Ⅰ 第36集
31	—	フナ&F7-イ	4	31150.000 31150.000 31146.000 31146.000	27512.000 27508.000 27508.000 27512.000	77.802	北・(東)	1.5	Ⅰ、Ⅱ、Ⅶd、Ⅷc、Ⅷ	石灰岩		耕作土 掘穴	×	市・Ⅱ13	市 基地内Ⅰ 第36集
32	—	フナ&F8-ア	4	31150.000 31150.000 31146.000 31146.000	27490.000 27486.000 27486.000 27490.000	76.964	(北)・東	1.1	Ⅰ、Ⅱ、Ⅶd、Ⅷc、Ⅷ	石灰岩		耕作土	×	市・Ⅱ13	市 基地内Ⅰ 第36集
33	新城原石器散布地	フナ&F9-ア	4	31150.000 31150.000 31146.000 31146.000	27460.000 27456.000 27456.000 27460.000	76.403	(北)・東	0.7	Ⅰ、Ⅱ、Ⅶd、Ⅷc、Ⅷ	石灰岩		耕作土	×	市・Ⅱ13	市 基地内Ⅰ 第36集
34	—	フナ&F10-ア	4	31150.000 31150.000 31146.000 31146.000	27430.000 27426.000 27426.000 27430.000	74.917	北・(東)	2.8	Ⅰ、Ⅱ～Ⅵ、Ⅶc(★)、Ⅶd、Ⅷc、Ⅷ	石灰岩		ピット 土坑 耕作土	×	市・Ⅱ13	市 基地内Ⅰ 第36集
35	新城古集落	フナ&F10-タ	4	31132.000 31132.000 31128.000 31128.000	27430.000 27426.000 27426.000 27430.000	74.918	北・(東)	1.9	Ⅰ、Ⅱ～Ⅵ(★)、Ⅶc(★)、Ⅶd、Ⅷe、Ⅷ	石灰岩		ピット 耕作土	×	市・Ⅱ13	市 基地内Ⅰ 第36集
36	—	フナ&G6-ア	4	31120.000 31120.000 31116.000 31116.000	27550.000 27546.000 27546.000 27550.000	79.091	北・(東)	1	Ⅰ、Ⅱ～Ⅵ、Ⅶd(☆)、Ⅷc、Ⅷ	石灰岩		耕作土	×	市・Ⅱ13	市 基地内Ⅰ 第36集
37	—	フナ&G7-ア	4	31120.000 31120.000 31116.000 31116.000	27520.000 27516.000 27516.000 27520.000	77.843	北・(東)	1.8	Ⅰ、Ⅱ～Ⅵ(★)、Ⅶc(★)、Ⅶd、Ⅷe、Ⅷ	石灰岩		耕作土	×	市・Ⅱ13	市 基地内Ⅰ 第36集
38	—	フナ&G7-オ	4	31120.000 31120.000 31116.000 31116.000	27494.000 27490.000 27490.000 27494.000	76.455	北・(東)	2.9	Ⅰ、Ⅱ、Ⅶb(★)、Ⅶc(★)、Ⅶd	マジ		耕作土	×	市・Ⅱ13	市 基地内Ⅰ 第36集
39	—	フナ&G7-ネ	4	31096.000 31096.000 31092.000 31092.000	27500.000 27496.000 27496.000 27500.000	77.767	北・(東)	2.4	Ⅰ、Ⅱ、Ⅶd、Ⅷc、Ⅷ	石灰岩		耕作土	×	市・Ⅱ13	市 基地内Ⅰ 第36集

第10表　試掘調査一覧表(5)

No.	遺跡名	グリッド名	規格(m)	座標(m) x	座標(m) y	標高(m)	調査壁面	深度(m)	層序	検出基盤	層序略図	遺構	遺物等	調査年度	文献
40	新城古集落	フテ4-G9-ア	4	31120.000 31120.000 31116.000 31116.000	27460.000 27456.000 27456.000 27460.000	76.129	(北)・東	3	Ⅰ、Ⅱ～Ⅵ、Ⅶc(★)、Ⅶd、Ⅶe	マージ		耕作土	×	市・H13	市基地内Ⅰ第36集
41	―	フテ4-H3-ア	4	31090.000 31090.000 31086.000 31086.000	27640.000 27636.000 27636.000 27640.000	82.942	(北)・東	1.1	Ⅰ、Ⅱ、Ⅶc～Ⅶd、Ⅶe、Ⅷ	石灰岩		耕作土	×	市・H13	市基地内Ⅰ第36集
42	―	フテ4-H4-ア	4	31090.000 31090.000 31086.000 31086.000	27610.000 27606.000 27606.000 27610.000	81.374	(北)・東	1.7	Ⅰ、Ⅱ、Ⅶc、Ⅶd、Ⅶe、Ⅷ	石灰岩		耕作土	×	市・H13	市基地内Ⅰ第36集
43	―	フテ4-H6-ウ	4	31090.000 31090.000 31086.000 31086.000	27538.000 27534.000 27534.000 27538.000	79.010	北・(東)	2	Ⅰ、Ⅱ、Ⅶd、Ⅶe、Ⅷ	石灰岩		耕作土	×	市・H13	市基地内Ⅰ第36集
44	―	フテ4-H7-ア	4	31090.000 31090.000 31086.000 31086.000	27520.000 27516.000 27516.000 27520.000	77.956	北・(東)	3	Ⅰ、Ⅱ、Ⅶc(★)～Ⅶd、Ⅶe、Ⅷ	石灰岩	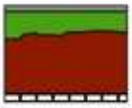 1/250	耕作土	×	市・H13	市基地内Ⅰ第36集
45	―	フテ4-I1-ア	4	31060.000 31060.000 31056.000 31056.000	27700.000 27696.000 27696.000 27700.000	85.191	北・(東)	2.8	Ⅰ、Ⅱ、Ⅶc(★)、Ⅶd、Ⅶe、Ⅷ	石灰岩		ピット 耕作土	×	市・H13	市基地内Ⅰ第36集
46	―	フテ4-I2-ア	4	31060.000 31060.000 31056.000 31056.000	27670.000 27666.000 27666.000 27670.000	84.764	(北)・東	1.9	Ⅰ、Ⅱ、Ⅶc(★)、Ⅶd、Ⅶe、Ⅷ	石灰岩		耕作土	×	市・H13	市基地内Ⅰ第36集
47	―	フテ4-I3-ア	4	31060.000 31060.000 31056.000 31056.000	27640.000 27636.000 27636.000 27640.000	82.753	(北)・東	2.1	Ⅰ、Ⅱ、Ⅶc(★)、Ⅶd、Ⅶe、Ⅷ	石灰岩		耕作土	×	市・H13	市基地内Ⅰ第36集
48	―	フテ4-I4-ア	4	31060.000 31060.000 31056.000 31056.000	27610.000 27606.000 27606.000 27610.000	81.337	(北)・東	2.3	Ⅰ、Ⅱ、Ⅶc、Ⅶd、Ⅶe、Ⅷ	石灰岩	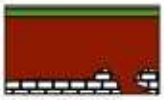	耕作土	×	市・H13	市基地内Ⅰ第36集
49	野嵩タマタ原遺跡	フテ4-I5-ア	4	31060.000 31060.000 31056.000 31056.000	27580.000 27576.000 27576.000 27580.000	80.203	(北)・東	3	Ⅰ、Ⅱ～Ⅵ、Ⅶc(★)、Ⅶd1～Ⅶd3、Ⅶe、Ⅷ	石灰岩	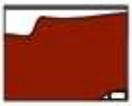 1/250	耕作土	×	市・H13	市基地内Ⅰ第36集
50	野嵩タマタ原遺跡	フテ4-J1-ア	4	31030.000 31030.000 31026.000 31026.000	27700.000 27696.000 27696.000 27700.000	84.865	(北)・東	1.6	Ⅰ、Ⅱ、Ⅶc、Ⅶd、Ⅶe、Ⅷ	石灰岩		耕作土	×	市・H13	市基地内Ⅰ第36集
51	―	フテ4-J2-オ	4	31030.000 31030.000 31026.000 31026.000	27646.000 27642.000 27642.000 27646.000	84.194	(北)・東	0.6	Ⅰ、Ⅶe、Ⅷ	石灰岩		×	×	市・H13	市基地内Ⅰ第36集
52	野嵩タマタ原遺跡	フテ4-J2-サ	4	31018.000 31018.000 31014.000 31014.000	27670.000 27666.000 27666.000 27670.000	84.580	北・(東)	2.2	Ⅰ、Ⅱ、Ⅶc(★)、Ⅶd、Ⅶe、Ⅷ	石灰岩		耕作土	×	市・H13	市基地内Ⅰ第36集
53	野嵩タマタ原遺跡	フテ4-J3-ノ	4	31004.000 31004.000 31000.000 31000.000	27614.000 27610.000 27610.000 27614.000	80.964	南・(西)	2.9	Ⅰ、Ⅱ、Ⅶa、Ⅶb、Ⅶc、Ⅶd1、Ⅶd2、Ⅶd3、Ⅶe、Ⅷ	石灰岩		×	×	市・H17	市基地内Ⅱ第38集
54	野嵩タマタ原遺跡	フテ4-J4-ア	4	31030.000 31030.000 31026.000 31026.000	27610.000 27606.000 27606.000 27610.000	81.394	(北)・東	1.8	Ⅰ、Ⅱ、Ⅶd、Ⅶe、Ⅷ	石灰岩	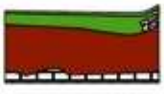	耕作土 石積状遺構	×	市・H13	市基地内Ⅰ第36集

第10表　試掘調査一覧表(6)

No.	遺跡名	グリッド名	規格(m)	座標(m) x	座標(m) y	標高(m)	調査壁面	深度(m)	層序	検出基盤	層序略図	遺構	遺物等	調査年度	文献
55	野遠タマタ原遺跡	フチ4-J4-チ	4	31012.000 31012.000 31008.000 31008.000	27604.000 27600.000 27600.000 27604.000	81.056	北・(東)	2.6	(◆)Ⅰ、Ⅱ、Ⅶb～Ⅶd3、Ⅶe、Ⅷ	石灰岩		×	×	市・H17	市内基地Ⅱ第38集
56	野遠タマタ原遺跡	フチ4-J5-ア	4	31030.000 31030.000 31026.000 31026.000	27580.000 27576.000 27576.000 27580.000	79.938	北・(東)	1.7	Ⅰ、Ⅶe、Ⅷ	石灰岩		×	×	市・H13	市内基地Ⅰ第36集
57	野遠タマタ原遺跡	フチ4-J5-チ	4	31010.000 31010.000 31006.000 31006.000	27560.000 27556.000 27556.000 27560.000	78.219	(南)・東・西	2.3	Ⅰa、Ⅱ、Ⅲ、Ⅳ(★)、Ⅶe、Ⅷ	石灰岩		ピット	×	市・H17	市内基地Ⅱ第38集

（フチ5）

1	—	フチ5-F1-ア	4	31150.000 31150.000 31146.000 31146.000	27400.000 27396.000 27396.000 27400.000	73.912	北・(東)	1.1	Ⅰ、Ⅱ～Ⅶ(★)	未検出		ピット 耕作土	×	市・H13	市内基地Ⅰ第36集
2	—	フチ5-F1-オ	4	31150.000 31150.000 31146.000 31146.000	27376.000 27372.000 27372.000 27376.000	73.782	北・(東)	1.9	Ⅰ、Ⅱ～Ⅵ、Ⅶe、Ⅷ	石灰岩		耕作土	×	市・H13	市内基地Ⅰ第36集
3	—	フチ5-F3-ア	4	31146.000 31146.000 31142.000 31142.000	27340.000 27336.000 27336.000 27340.000	72.413	(北)・東	0.6	Ⅰ、Ⅱ、Ⅶe、Ⅷ	石灰岩		耕作土	×	市・H13	市内基地Ⅰ第36集
4	新城古集落	フチ5-H3-ナ	4	31060.000 31064.000 31064.000 31060.000	27340.000 27340.000 27336.000 27336.000	74.633	(南)・東	2.8	Ⅰb、Ⅶc、Ⅶd1、Ⅶd2、Ⅶd3、Ⅶe、Ⅷ	石灰岩		×	×	市・H19	市内基地Ⅴ第44集
5	新城古集落	フチ5-I4-ア	4	31060.000 31060.000 31056.000 31056.000	27310.000 27306.000 27306.000 27310.000	74.050	北・(南)・東	3	Ⅰb、Ⅱ、Ⅶa、Ⅶb、Ⅶc、Ⅶd1、Ⅶd2	マージ		×	×	市・H19	市内基地Ⅴ第44集
6	新城古集落	フチ5-I6-ア	4	31060.000 31060.000 31056.000 31056.000	27250.000 27246.000 27246.000 27250.000	72.726	北・(東)	1.4	Ⅰb、Ⅶd1、Ⅶd2、Ⅶd3、Ⅶe、Ⅷ	石灰岩		×	×	市・H19	市内基地Ⅴ第44集
7	新城古集落	フチ5-I6-ソ	4	31048.000 31044.000 31044.000 31048.000	27220.000 27220.000 27224.000 27224.000	72.612	(北)・西	2.1	Ⅰb、Ⅱ、Ⅶd1、Ⅶd2、Ⅶd3、Ⅶe、Ⅷ	石灰岩		ピット	×	市・H19	市内基地Ⅴ第44集
8	—	フチ5-I10-ノ	4	31030.000 31030.000 31034.000 31034.000	27100.000 27104.000 27104.000 27100.000	67.247	(南)・西	3	Ⅰa、Ⅱ、Ⅲ、Ⅳ、Ⅵ、Ⅶd1、Ⅶd2、Ⅶd3、Ⅶe、Ⅷ	石灰岩		耕作具痕	×	市・H19	市内基地Ⅴ第44集
9	新城古集落	フチ5-J5-ア	4	31030.000 31030.000 31026.000 31026.000	27280.000 27276.000 27276.000 27280.000	73.935	北・(東)	2	Ⅰ、Ⅱ、Ⅶc、Ⅶd1、Ⅶd2、Ⅶd3、Ⅶe、Ⅷ	石灰岩		×	×	市・H19	市内基地Ⅴ第44集
10	新城古集落	フチ5-J6-コ	4	31018.000 31018.000 31022.000 31022.000	27220.000 27224.000 27224.000 27220.000	73.139	(南)・西	3	Ⅰb、Ⅱ、Ⅱ-Ⅲ、Ⅶb、Ⅶc、Ⅶd1、Ⅶd2、Ⅶd3、Ⅶe、Ⅷ	石灰岩	 1/250	溝状遺構	×	市・H19	市内基地Ⅴ第44集
11	—	フチ5-J9-サ	4	31012.000 31016.000 31016.000 31012.000	27160.000 27160.000 27156.000 27156.000	72.380	南・(東)	3.1	Ⅰb	未検出	 1/250	×	×	市・H19	市内基地Ⅴ第44集

第10表　試掘調査一覧表(7)

（フテ6）

No.	遺跡名	グリッド名	規格(m)	座標(m) x	座標(m) y	標高(m)	調査壁面	深度(m)	層序	検出基盤	層序略図	遺構	遺物等	調査年度	文献
1	上原濡原遺跡	フテ6-H2-イ	4	31090.000 31090.000 31086.000 31086.000	27064.000 27060.000 27060.000 27064.000	66.846	南・(東)	2.4	Ⅰb、Ⅲ、Ⅳ、Ⅵ、Ⅶd1、Ⅶd2、Ⅶd3、Ⅶe、Ⅷ	石灰岩		×	×	市・H19	市 基地内 V 第44集
2	上原濡原遺跡	フテ6-H3-ア	4	31090.000 31090.000 31086.000 31086.000	27040.000 27036.000 27036.000 27040.000	66.510	(北)・東	3	(◆)Ⅰa、Ⅱ、Ⅲ、Ⅳ、Ⅵ、Ⅶb、Ⅶc、Ⅶd	マージ		ピット	×	市・H19	市 基地内 V 第44集
3	上原濡原遺跡	フテ6-I2-ウ	4	31060.000 31056.000 31056.000 31060.000	27052.000 27052.000 27056.000 27056.000	66.597	(北)・西	2.6	Ⅰa、Ⅱ、Ⅲ、Ⅶb、Ⅶc、Ⅶd1、Ⅶd2、Ⅶd3、Ⅶe、Ⅷ	石灰岩		×	×	市・H19	市 基地内 V 第44集
4	上原濡原遺跡	フテ6-I3-ア	4	31060.000 31060.000 31056.000 31056.000	27040.000 27036.000 27036.000 27040.000	66.375	南 (北)・東・	2.6	Ⅰ、Ⅱ、Ⅲ、Ⅳ、Ⅶc、Ⅶd1、Ⅶd2、Ⅶe、Ⅷ	石灰岩	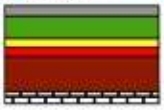	×	×	市・H19	市 基地内 V 第44集
5	上原濡原遺跡	フテ6-I4-ア	4	31060.000 31060.000 31056.000 31056.000	27010.000 27006.000 27006.000 27010.000	66.284	南 (北)・東・	3.5	Ⅰb、Ⅱ、Ⅲ、Ⅳ、Ⅵ	—		階段状遺構 炭溜り	×	市・H19	市 基地内 V 第44集
6	上原濡原遺跡	フテ6-I5-イ	4	31060.000 31060.000 31056.000 31056.000	26974.000 26970.000 26970.000 26974.000	66.520	北・(東)	3	(◆)Ⅰ、Ⅱ、Ⅶb、Ⅶc、Ⅶd1、Ⅶd2、Ⅶd3、Ⅶe	マージ		×	×	市・H19	市 基地内 V 第44集
7	上原濡原遺跡	フテ6-I6-カ	4	31054.000 31054.000 31050.000 31050.000	36950.000 26946.000 26946.000 26950.000	66.539	(北)・東	3	(◆)Ⅰ、Ⅶc、Ⅶd1、Ⅶd2、Ⅶd3、Ⅶe	マージ		×	×	市・H19	市 基地内 V 第44集
8	—	フテ6-J1-ナ	4	31000.000 31004.000 31004.000 31000.000	27100.000 27100.000 27096.000 27096.000	72.114	南・東	3	Ⅰb	未検出		×	×	市・H19	市 基地内 V 第44集
9	上原濡原遺跡	フテ6-J2-ア	4	31030.000 31030.000 31026.000 31026.000	27070.000 27066.000 27066.000 27070.000	71.050	北・東	3	Ⅰb	未検出		×	×	市・H19	市 基地内 V 第44集
10	上原濡原遺跡	フテ6-J2-オ	4	31030.000 31026.000 31026.000 31030.000	27040.000 27040.000 27044.000 27044.000	70.139	北・西	3	Ⅰb	未検出		×	×	市・H19	市 基地内 V 第44集
11	—	フテ6-J2-ナ	2	31006.000 31006.000 31004.000 31004.000	27070.000 27068.000 27068.000 27070.000	72.33	北・東	1.4	Ⅰb	未検出		×	白磁、沖縄産施釉陶器、本土産陶磁器	市・H22	市 基地内 6 第50集
12	上原濡原遺跡	フテ6-J3-タ	2	31008.000 31008.000 31006.000 31006.000	27040.000 27038.000 27038.000 27040.000	71.41	北・東	0.8	Ⅰb	未検出		×	×	市・H22	市 基地内 6 第50集
13	上原濡原遺跡	フテ6-J4-ア	4	31030.000 31030.000 31026.000 31026.000	27010.000 27006.000 27006.000 27010.000	66.175	北・(東)	3	Ⅰ、Ⅱ、Ⅲ、Ⅳ、Ⅵ、Ⅶd、Ⅶe、Ⅷ	石灰岩		×	石皿	市・H19	市 基地内 V 第44集
14	上原濡原遺跡	フテ6-J5-ア	4	31030.000 31030.000 31026.000 31026.000	26980.000 26976.000 26976.000 26980.000	66.273	北・(東)	3	Ⅰ、Ⅵ	未検出		×	土器	市・H19	市 基地内 V 第44集
15	上原濡原遺跡	フテ6-J6-ア	4	31030.000 31030.000 31026.000 31026.000	26950.000 26946.000 26946.000 26950.000	66.323	北・(東)	3	(◆)Ⅰb、Ⅱ、Ⅲ、Ⅳ、Ⅳ~Ⅵ、Ⅵ、Ⅶb、Ⅶc、Ⅶd1、Ⅶd2	マージ	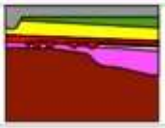	ピット(クワ跡)	×	市・H19	市 基地内 V 第44集

第10表　試掘調査一覧表(8)

No.	遺跡名	グリッド名	規格(m)	座標(m) x	座標(m) y	標高(m)	調査壁面	深度(m)	層序	検出基盤	層序略図	遺構	遺物等	調査年度	文献
16	上原遺跡遺跡	フチ6-J6-ナ	4	31004.000 31004.000 31000.000 31000.000	26950.000 26946.000 26946.000 26950.000	66.53	東・南・北・西	1.8	Ⅰ、Ⅱ、Ⅲ、Ⅳ、Ⅳ~Ⅵ、Ⅵ	基盤面		溝状遺構 土坑 ピット	×	市・H22	市 基地内 6 第50集
17	上原遺原遺跡	フチ6-J7-イ	4	31030.000 31030.000 31026.000 31026.000	26914.000 26910.000 26910.000 26914.000	66.693	北・東・南・西	3	(◆)Ⅰ、Ⅱ、Ⅱ・Ⅲ、Ⅲ、Ⅷb、Ⅷc、Ⅷd1、Ⅷd2、Ⅷd3、Ⅷe、Ⅷ	石灰岩		溝状遺構	沖縄産陶器	市・H19	市 基地内 Ⅴ 第44集
18	上原遺原遺跡	フチ6-J8-ア	4	31030.000 31030.000 31026.000 31026.000	26890.000 26886.000 26886.000 26890.000	67.177	北・東・南・西	3	Ⅰ、Ⅱ・Ⅲ、Ⅶc、Ⅷd1、Ⅷd2、Ⅷd3、Ⅷe、Ⅷ	石灰岩		溝状遺構	沖縄産無釉陶器	市・H19	市 基地内 Ⅴ 第44集

(フチ7)

No.	遺跡名	グリッド名	規格(m)	座標(m) x	座標(m) y	標高(m)	調査壁面	深度(m)	層序	検出基盤	層序略図	遺構	遺物等	調査年度	文献
1	伊佐上原第一遺跡 ほか1遺跡	フチ7-J9-ノ	4	31006.000 31006.000 31002.000 31002.000	25936.000 25932.000 25932.000 25936.000	62.329	東・南・北・西	0.4	Ⅰb、Ⅱ、Ⅵ、Ⅶ	マジ		竪穴住居跡？	縄文土器、グスク土器、瓦、陶質土器、沖縄産施釉陶器、沖縄産無釉陶器、カムィヤキ、石器、青磁	県・H14	県 基地内 Ⅲ 第24集

(フチ8)

No.	遺跡名	グリッド名	規格(m)	座標(m) x	座標(m) y	標高(m)	調査壁面	深度(m)	層序	検出基盤	層序略図	遺構	遺物等	調査年度	文献
1	伊佐上原第一遺跡 ほか1遺跡	フチ8-J1-ス	その他	31018.000 31018.000 31014.700 31014.700	25888.000 25884.000 25884.000 25888.000	60.321	南・東	0.7	Ⅰa、Ⅱ、Ⅲ、Ⅳ、Ⅶ	マジ		ピット	グスク土器？	県・H14	県 基地内 Ⅲ 第24集
2	伊佐上原第一遺跡	フチ8-J2-イ	4	31030.000 31030.000 31026.000 31026.000	25864.000 25860.000 25860.000 25864.000	58.163	南・東	0.9	Ⅰa、Ⅱ、Ⅲ・Ⅳ、Ⅵ、Ⅶ、Ⅷ	石灰岩		×	縄文土器、グスク土器、貝(シャコガイ)、瓦、石器、石材	県・H14	県 基地内 Ⅲ 第24集
3	伊佐上原第一遺跡 ほか1遺跡	フチ8-J2-ノ	2	31002.000 31002.000 31000.000 31000.000	25842.000 25840.000 25840.000 25842.000	60.181	南・西	0.6	Ⅰ、Ⅱ、Ⅶ、Ⅷ	石灰岩		×	×	県・H14	県 基地内 Ⅲ 第24集
4	伊佐上原第一遺跡 ほか1遺跡	フチ8-J3-ア	4	31030.000 31030.000 31026.000 31026.000	25840.000 25836.000 25836.000 25840.000	57.593	南・東	1.4	Ⅰa、Ⅱ、Ⅶ、Ⅷ	石灰岩		×	沖縄産施釉陶器、沖縄産無釉陶器、陶質土器、石材	県・H14	県 基地内 Ⅲ 第24集
5	伊佐上原第一遺跡 ほか1遺跡	フチ8-J4-ナ	4	31006.000 31006.000 31002.000 31002.000	25810.000 25806.000 25806.000 25810.000	60.470	北・東	0.6	Ⅰa、Ⅱ、Ⅵ、Ⅶ、Ⅷ	石灰岩		×	縄文土器、石器、沖縄産施釉陶器、近現代磁器	県・H14	県 基地内 Ⅲ 第24集

(フチ9)

No.	遺跡名	グリッド名	規格(m)	座標(m) x	座標(m) y	標高(m)	調査壁面	深度(m)	層序	検出基盤	層序略図	遺構	遺物等	調査年度	文献
1	野国タマヤ原遺跡	フチ9-A8-ア	4	31000.000 31000.000 30996.000 30996.000	27790.000 27786.000 27786.000 27790.000	66.905	北・東	3	Ⅰ、Ⅱ~Ⅵ、Ⅶc、Ⅶd1、Ⅶe、Ⅷ	石灰岩		耕作土	×	市・H13	市 基地内 Ⅰ 第36集
2	野国タマヤ原遺跡	フチ9-A9-ア	4	31000.000 31000.000 30996.000 30996.000	27760.000 27756.000 27756.000 27760.000	66.272	北・東	2	Ⅰ、Ⅱ、Ⅶd1、Ⅶe、Ⅷ	石灰岩		耕作土	×	市・H13	市 基地内 Ⅰ 第36集
3	野国タマヤ原遺跡	フチ9-A9-カ	4	30994.000 30994.000 30990.000 30990.000	27760.000 27756.000 27756.000 27760.000	66.649	北・東	2.5	(◆)Ⅰ、Ⅱ、Ⅶc、Ⅶd1、Ⅶd2、Ⅶd3、Ⅶe、Ⅷ	石灰岩		×	沖縄産施釉陶器	市・H17	市 基地内 Ⅱ 第38集

第10表　試掘調査一覧表(9)

No.	遺跡名	グリッド名	規格(m)	座標(m) x	座標(m) y	標高(m)	調査壁面	深度(m)	層序	検出基盤	層序略図	遺構	遺物等	調査年度	文献
4	野嵩タマタ原遺跡	フテ9-A10-ア	4	31000.000 31000.000 30996.000 30996.000	27730.000 27726.000 27726.000 27730.000	83.574	北・(東)	2.7	Ⅰ、Ⅱ、Ⅶc(★)、Ⅶd1、Ⅶd2、Ⅶd3、Ⅶe	マージ		耕作土	×	市・H13	市基地内Ⅰ第36集
5	―	フテ9-B8-ア	4	30970.000 30970.000 30966.000 30966.000	27790.000 27786.000 27786.000 27790.000	87.576	北・(東)	2	Ⅰ、Ⅱ、Ⅶc、Ⅶd、Ⅶe、Ⅷ	石灰岩		耕作土	×	市・H13	市基地内Ⅰ第36集
6	―	フテ9-C7-イ	4	30940.000 30940.000 30936.000 30936.000	27814.000 27810.000 27810.000 27814.000	90.378	(北)・東	3	Ⅰ、Ⅱ～Ⅵ、Ⅶc(★)、Ⅶd1(★)、Ⅶd2、Ⅶd3、Ⅶe	マージ		土坑様マンガン変 溝状遺構 耕作土	×	市・H13	市基地内Ⅰ第36集
7	―	フテ9-C7-ナ	4	30914.000 30914.000 30910.000 30910.000	27820.000 27816.000 27816.000 27820.000	90.000	南・(東)	2.2	Ⅰ、Ⅸ、Ⅹ	クチャ		×	×	市・H13	市基地内Ⅰ第36集
8	―	フテ9-C8-ア	4	30940.000 30940.000 30936.000 30936.000	27790.000 27786.000 27786.000 27790.000	89.060	北・(東)	1.5	Ⅰ、Ⅱ、Ⅶc、Ⅶd、Ⅶe、Ⅷ	石灰岩		耕作土	×	市・H13	市基地内Ⅰ第36集
9	―	フテ9-C8-タ	4	30920.000 30920.000 30916.000 30916.000	27790.000 27786.000 27786.000 27790.000	90.975	(北)・東	1	Ⅰ、Ⅱ、Ⅶe、Ⅷ	石灰岩		耕作土	×	市・H13	市基地内Ⅰ第36集
10	―	フテ9-E6-ニ	4	30856.000 30856.000 30852.000 30852.000	27844.000 27840.000 27840.000 27844.000	97.092	(北)・東	1	Ⅰ、Ⅶd、Ⅶe、Ⅷ	石灰岩		×	×	市・H13	市基地内Ⅰ第36集
11	―	フテ9-E8-イ	4	30880.000 30880.000 30876.000 30876.000	27784.000 27780.000 27780.000 27784.000	94.080	(北)・東	0.7	Ⅰ、Ⅱ、Ⅶd、Ⅶe、Ⅷ	石灰岩		耕作土	×	市・H13	市基地内Ⅰ第36集
12	―	フテ9-E9-ア	4	30880.000 30880.000 30876.000 30876.000	27760.000 27756.000 27756.000 27760.000	93.426	北・(東)	1.1	Ⅰ、Ⅱ、Ⅶc、Ⅶd、Ⅶe、Ⅷ	石灰岩	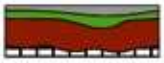	耕作土	×	市・H13	市基地内Ⅰ第36集
13	―	フテ9-E9-ナ	4	30854.000 30854.000 30850.000 30850.000	27760.000 27756.000 27756.000 27760.000	94.728	南・(東)	1.2	Ⅰ、Ⅱ～Ⅵ、Ⅶc、Ⅶd、Ⅶe、Ⅷ	石灰岩		耕作土	×	市・H13	市基地内Ⅰ第36集
14	―	フテ9-E9-ネ	4	30854.000 30854.000 30850.000 30850.000	27742.000 27738.000 27738.000 27742.000	93.825	(南)・東	1.6	Ⅰ、Ⅱ～Ⅵ、Ⅶc(★)、Ⅶd、Ⅶe、Ⅷ	石灰岩		耕作土	×	市・H13	市基地内Ⅰ第36集
15	―	フテ9-F7-ア	4	30850.000 30850.000 30846.000 30846.000	27820.000 27816.000 27816.000 27820.000	96.710	北・(東)	1.2	Ⅰ、Ⅶd、Ⅶe、Ⅷ	石灰岩		石積	×	市・H13	市基地内Ⅰ第36集
16	―	フテ9-F8-イ	4	30850.000 30850.000 30846.000 30846.000	27784.000 27780.000 27780.000 27784.000	95.805	北・(東)	1.3	Ⅰ、Ⅱ、Ⅶd、Ⅶe、Ⅷ	石灰岩		耕作土	×	市・H13	市基地内Ⅰ第36集
17	―	フテ9-G6-オ	4	30820.000 30820.000 30816.000 30816.000	27824.000 27820.000 27820.000 27824.000	97.115	北・(西)	2.9	Ⅰ、Ⅱ～Ⅵ、Ⅶc(★)、Ⅶd、Ⅶe、Ⅷ	マージ	1/250	ピット 耕作土	×	市・H13	市基地内Ⅰ第36集
18	―	フテ9-G9-ア	2	30820.000 30820.000 30818.000 30818.000	27756.000 27754.000 27754.000 27756.000	95.500	(北)・西	1.9	Ⅰ、Ⅱ(★)	未検出		耕作土	×	市・H13	市基地内Ⅰ第36集

第10表　試掘調査一覧表(10)

No.	遺跡名	グリッド名	規格(m)	座標(m) x	座標(m) y	標高(m)	調査壁面	深度(m)	層序	検出基盤	層序略図	遺構	遺物等	調査年度	文献
19	—	フチ9-Q9-サ	4	30808.000 30808.000 30804.000 30804.000	27760.000 27756.000 27756.000 27760.000	96.000	北・東	2.1	Ⅰ、Ⅱ、Ⅶa、Ⅶb(★)、Ⅶc、Ⅶd1、Ⅶd2、Ⅶd3、Ⅶe、Ⅷ	石灰岩		耕作土	×	市・H13	市 基地内 Ⅰ 第36集
20	—	フチ9-H9-ア	2	30790.000 30790.000 30788.000 30788.000	27760.000 27758.000 27758.000 27760.000	95.500	北・東	0.7	Ⅰ	未検出		×	旧用途物（電気or水道）	市・H13	市 基地内 Ⅰ 第36集
21	—	フチ9-H10-ア	4	30790.000 30790.000 30786.000 30786.000	27730.000 27726.000 27726.000 27730.000	95.000	北・東	2	Ⅰ、Ⅱ、Ⅷ(★)	マージ		耕作土	×	市・H13	市 基地内 Ⅰ 第36集

（フチ10）

No.	遺跡名	グリッド名	規格(m)	座標(m) x	座標(m) y	標高(m)	調査壁面	深度(m)	層序	検出基盤	層序略図	遺構	遺物等	調査年度	文献
1	野露タマタ原遺跡	フチ10-A1-ア	4	31000.000 31000.000 30996.000 30996.000	27700.000 27696.000 27696.000 27700.000	82.731	北・東	2.9	Ⅰ、Ⅱ～Ⅵ、Ⅶ b(★)、Ⅶc (★)、Ⅶd	マージ		耕作土	×	市・H13	市 基地内 Ⅰ 第36集
2	野露タマタ原遺跡	フチ10-A2-ア	4	31000.000 31000.000 30996.000 30996.000	27670.000 27666.000 27666.000 27670.000	83.788	北・東	0.7	Ⅰ、Ⅱ、Ⅶd (★)、Ⅶe、Ⅷ	石灰岩		耕作土	×	市・H13	市 基地内 Ⅰ 第36集
3	野露タマタ原遺跡	フチ10-A2-タ	4	30980.000 30980.000 30976.000 30976.000	27670.000 27666.000 27666.000 27670.000	82.548	北・東	1.3	Ⅰ、Ⅱ(★)、Ⅷ	石灰岩		耕作土	×	市・H13	市 基地内 Ⅰ 第36集
4	野露タマタ原遺跡	フチ10-A3-ア	4	31000.000 31000.000 30996.000 30996.000	27640.000 27636.000 27636.000 27640.000	82.286	北・東	0.7	Ⅰ、Ⅱ、Ⅶd、Ⅶe、Ⅷ	石灰岩		耕作土	×	市・H13	市 基地内 Ⅰ 第36集
5	野露タマタ原遺跡	フチ10-A3-ツ	4	30986.000 30986.000 30982.000 30982.000	27614.000 27610.000 27610.000 27614.000	79.916	南・西	3	Ⅰa、Ⅱ、Ⅲ、Ⅳ(★)、Ⅴ(★)、Ⅶd2、Ⅶd3、Ⅶe、Ⅷ	石灰岩	1/250	×	×	市・H17	市 基地内 Ⅱ 第38集
6	野露タマタ原遺跡	フチ10-A3-テ	4	30980.000 30980.000 30976.000 30976.000	27620.000 27616.000 27616.000 27620.000	80.494	南・西・東	3.2	Ⅰ、Ⅱ、Ⅲ、Ⅳ(★)、Ⅴ(★)、Ⅶd、Ⅶe	マージ	1/250	ピット	本土産磁器？、産地不明磁器	市・H17	市 基地内 Ⅱ 第38集
7	野露タマタ原遺跡	フチ10-A4-ア	4	31000.000 31000.000 30996.000 30996.000	27610.000 27606.000 27606.000 27610.000	80.614	北・東	1.9	Ⅰ、Ⅱ、Ⅶc、Ⅶd1、Ⅶd2、Ⅶd3、Ⅶe、Ⅷ	石灰岩		耕作土	×	市・H13	市 基地内 Ⅰ 第36集
8	野露タマタ原遺跡	フチ10-A4-エ	4	31000.000 31000.000 30996.000 30996.000	27592.000 27588.000 27588.000 27592.000	79.693	北・西・東	3.4	(◆)Ⅰa、Ⅱ、Ⅲ、Ⅳ、Ⅴ、Ⅶe、Ⅷ	石灰岩	1/250	ピット	×	市・H17	市 基地内 Ⅱ 第38集
9	野露タマタ原遺跡	フチ10-A4-ク	4	30994.000 30994.000 30990.000 30990.000	27598.000 27594.000 27594.000 27598.000	79.691	北・東	3.1	(◆)Ⅰa、Ⅱ～Ⅳ、Ⅳ、Ⅶe、Ⅷ	石灰岩	1/250	ピット	×	市・H17	市 基地内 Ⅱ 第38集
10	野露タマタ原遺跡	フチ10-A4-シ	4	30988.000 30988.000 30984.000 30984.000	27604.000 27600.000 27600.000 27604.000	80.126	北・東	2	Ⅰ、Ⅱ、Ⅲ、Ⅳ(★)、Ⅳ・Ⅴ、Ⅴ(★)、Ⅶe、Ⅷ	石灰岩	1/250	ピット	青花	市・H17	市 基地内 Ⅱ 第38集
11	野露タマタ原遺跡	フチ10-A4-タ	4	30982.000 30982.000 30978.000 30978.000	27610.000 27606.000 27606.000 27610.000	79.916	北・東	3.6	(◆)Ⅰ、Ⅱ～Ⅴ、Ⅴ、Ⅶd、Ⅶe	マージ	1/250	ピット	×	市・H17	市 基地内 Ⅱ 第38集

第10表　試掘調査一覧表(11)

No.	遺跡名	グリッド名	規格(m)	座標(m) x	y	標高(m)	調査壁面	深度(m)	層序	検出基盤	層序略図	遺構	遺物等	調査年度	文献
12	野嵩タマタ原遺跡	フテ10-A5-カ	4	30994.000 30994.000 30990.000 30990.000	27580.000 27576.000 27576.000 27580.000	78.861	(北)・東	3	Ⅰ、Ⅱ～Ⅵ(★)、Ⅶd、Ⅶe	マージ		耕作土	Ⅰ層中に排水溝あり	市・H13	市基地内Ⅰ第36集
13	野嵩タマタ原遺跡	フテ10-A5-サ	4	30988.000 30988.000 30984.000 30984.000	27580.000 27576.000 27576.000 27580.000	79.418	(北)・東	2.1	Ⅰ、Ⅱ、Ⅲ、Ⅳ(★)、Ⅶe、Ⅷ	石灰岩	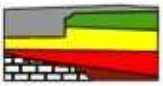	×	×	市・H17	市基地内Ⅱ第38集
14	—	フテ10-A6-ア	4	31000.000 31000.000 30996.000 30996.000	27550.000 27546.000 27546.000 27550.000	79.743	(北)・東	1.5	Ⅰ、Ⅱ、Ⅶd、Ⅶe、Ⅷ	石灰岩		耕作土	×	市・H13	市基地内Ⅰ第36集
15	—	フテ10-D8-ア	4	30910.000 30906.000 30906.000 30910.000	27490.000 27490.000 27486.000 27486.000	[83.053]	(北)・東	1	(◆)Ⅰa、Ⅱ、Ⅲ、Ⅶd1、Ⅶd2、Ⅶd3、Ⅶe、Ⅷ	石灰岩		×	×	市・H18	市基地内Ⅴ第44集
16	—	フテ10-E7-イ	4	30880.000 30876.000 30876.000 30880.000	27514.000 27514.000 27510.000 27510.000	[83.908]	(北)・東	1.9	Ⅰ、Ⅶd、Ⅶe、Ⅷ	石灰岩		×	×	市・H18	市基地内Ⅴ第44集
17	—	フテ10-E8-イ	4	30880.000 30876.000 30876.000 30880.000	27484.000 27484.000 27480.000 27480.000	[82.312]	(北)・東	1.6	(◆)Ⅰ、Ⅶd、Ⅶe、Ⅷ	石灰岩		×	×	市・H18	市基地内Ⅴ第44集
18	—	フテ10-E9-ア	4	30880.000 30876.000 30876.000 30880.000	27460.000 27460.000 27456.000 27456.000	[82.088]	(北)・東	2.3	(◆)Ⅰb、Ⅶd1、Ⅶd2、Ⅶd3、Ⅶe、Ⅷ	石灰岩	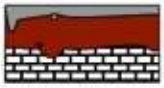	×	×	市・H18	市基地内Ⅴ第44集
19	—	フテ10-E9-ス	4	30868.000 30864.000 30864.000 30868.000	27448.000 27448.000 27444.000 27444.000	[82.064]	(北)・東	2	(◆)Ⅰ、Ⅶd1、Ⅶd2、Ⅶd3、Ⅶe、Ⅷ	石灰岩		×	×	市・H18	市基地内Ⅴ第44集
20	—	フテ10-F7-ス	4	30838.000 30834.000 30834.000 30838.000	27508.000 27508.000 27504.000 27504.000	[84.948]	(北)・東	2.9	(◆)Ⅰb、Ⅱ・Ⅲ、Ⅲ、Ⅳ、Ⅶd1、Ⅶd2、Ⅶd3	マージ		×	×	市・H18	市基地内Ⅴ第44集
21	—	フテ10-F8-イ	4	30850.000 30846.000 30846.000 30850.000	27484.000 27484.000 27480.000 27480.000	[84.320]	北・(東)	1.8	Ⅰa、Ⅱ、Ⅶe、Ⅷ	石灰岩		×	×	市・H18	市基地内Ⅴ第44集
22	—	フテ10-F8-ク	4	30842.000 30838.000 30838.000 30842.000	27478.000 27478.000 27474.000 27474.000	[84.394]	南・(東)	2.1	(◆)Ⅰa、Ⅱ、Ⅲ、Ⅳ、Ⅶd、Ⅶe、Ⅷ	石灰岩		×	×	市・H18	市基地内Ⅴ第44集
23	—	フテ10-F9-カ	4	30844.000 30840.000 30840.000 30844.000	27460.000 27460.000 27456.000 27456.000	[82.708]	(北)・東	1.8	(◆)Ⅰa、Ⅱ、Ⅶc、Ⅶe、Ⅷ	石灰岩		×	×	市・H18	市基地内Ⅴ第44集
24	—	フテ10-F9-ス	4	30838.000 30834.000 30834.000 30838.000	27448.000 27448.000 27444.000 27444.000	[82.389]	北・(東)	1.8	(◆)Ⅰa、Ⅱ、Ⅶd、Ⅶe、Ⅷ	石灰岩	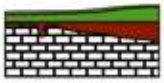	×	×	市・H18	市基地内Ⅴ第44集
25	—	フテ10-F10-ア	4	30850.000 30846.000 30846.000 30850.000	27430.000 27430.000 27426.000 27426.000	[81.773]	(北)・東	2.3	(◆)Ⅰ、Ⅱ・Ⅲ、Ⅶd、Ⅶe、Ⅷ	石灰岩	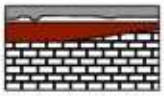	×	×	市・H18	市基地内Ⅴ第44集
26	—	フテ10-F10-ス	4	30838.000 30834.000 30834.000 30838.000	27418.000 27418.000 27414.000 27414.000	[81.439]	(北)・東	1.8	(◆)Ⅰ、Ⅱ、Ⅲ、Ⅶd2、Ⅶd3、Ⅶe、Ⅷ	石灰岩	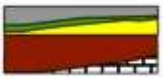	×	×	市・H18	市基地内Ⅴ第44集

第10表　試掘調査一覧表(12)

No.	遺跡名	グリッド名	規格(m)	座標(m) x	座標(m) y	標高(m)	調査壁面	深度(m)	層序	検出基盤	層序略図	遺構	遺物等	調査年度	文献
27	—	フチ10-G7-ノ	4	30794.000 30790.000 30790.000 30794.000	27494.000 27494.000 27490.000 27490.000	[84.994]	南・(西)	1.9	(◆)Ⅰa、Ⅱ、Ⅶ	マージ		×	×	市・H18	市基地内Ⅴ第44集
28	—	フチ10-G8-ア	4	30280.000 30816.000 30816.000 30820.000	27490.000 27490.000 27486.000 27486.000	[84.596]	北・(東)	2.3	(◆)Ⅰa、Ⅱ、Ⅶc、Ⅶd1、Ⅶd2、Ⅶd3、Ⅶe、Ⅷ	石灰岩		×	×	市・H18	市基地内Ⅴ第44集
29	—	フチ10-G8-ケ	4	30812.000 30808.000 30808.000 30812.000	27472.000 27472.000 27468.000 27468.000	[84.204]	(南)・東	3	(◆)Ⅰa、Ⅱ、Ⅲ、Ⅶ、Ⅶc、Ⅶd1、Ⅶd2、Ⅶd3、Ⅶe、Ⅷ	石灰岩		×	×	市・H18	市基地内Ⅴ第44集
30	—	フチ10-G9-ア	4	30820.000 30816.000 30816.000 30820.000	27460.000 27160.000 27456.000 27456.000	[82.928]	(北)・東	1.9	(◆)Ⅰa、Ⅱ、Ⅱ・Ⅲ、Ⅶd1、Ⅶd2、Ⅶd3、Ⅶe、Ⅷ	石灰岩		×	×	市・H18	市基地内Ⅴ第44集
31	—	フチ10-G9-オ	4	30820.000 30816.000 30816.000 30820.000	27434.000 27434.000 27430.000 27430.000	[81.210]	北・(西)	0.9	(◆)Ⅰ、Ⅱ、Ⅲ、Ⅶe、Ⅷ	石灰岩		×	×	市・H18	市基地内Ⅴ第44集
32	—	フチ10-G10-ス	4	30808.000 30804.000 30804.000 30808.000	27418.000 27418.000 27414.000 27414.000	[80.844]	南・北・(東)・	1.2	(◆)Ⅰ、Ⅱ、Ⅲ、Ⅳ、Ⅳ・Ⅴ、Ⅶ	マージ	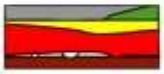	ピット土坑	×	市・H18	市基地内Ⅴ第44集
33	—	フチ10-H1-ア	4	30790.000 30790.000 30786.000 30786.000	27700.000 27696.000 27696.000 27700.000	95.500	北・(東)	1.8	Ⅰ、Ⅱ、Ⅶb、Ⅶc(☆)、Ⅶd(☆)、Ⅶe(☆)、Ⅷ(☆)	石灰岩	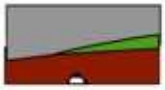	耕作土	×	市・H13	市基地内Ⅰ第36集
34	—	フチ10-H1-オ	4	30790.000 30790.000 30786.000 30786.000	27676.000 27672.000 27672.000 27676.000	95.000	北・(東)	2.2	Ⅰ、Ⅱ、Ⅶd、Ⅶe、Ⅷ	石灰岩		耕作土	×	市・H13	市基地内Ⅰ第36集
35	—	フチ10-H9-ア	4	30790.000 30786.000 30786.000 30790.000	27460.000 27460.000 27456.000 27456.000	[83.849]	北・(東)	1.9	(◆)Ⅰ、Ⅱ、Ⅶd1、Ⅶd2、Ⅶd3、Ⅶe、Ⅷ	石灰岩		×	×	市・H18	市基地内Ⅴ第44集
36	—	フチ10-H10-ア	4	30788.000 30784.000 30784.000 30788.000	27430.000 27430.000 27426.000 27426.000	[80.687]	南・(東)	2.9	(◆)Ⅰ、Ⅱ、Ⅶ、Ⅶe、Ⅷ	石灰岩		×	×	市・H18	市基地内Ⅴ第44集
37	—	フチ10-H10-ス	4	30778.000 30774.000 30774.000 30778.000	27418.000 27418.000 27414.000 27414.000	[80.929]	(北)・東	1	(◆)Ⅰa、Ⅱ、Ⅶd、Ⅶe、Ⅷ	石灰岩		×	×	市・H18	市基地内Ⅴ第44集
38	—	フチ10-H10-ノ	4	30764.000 30760.000 30760.000 30764.000	27404.000 27404.000 27400.000 27400.000	[81.082]	南・(西)	0.8	(◆)Ⅰ、Ⅶd、Ⅶe、Ⅷ	石灰岩		×	×	市・H18	市基地内Ⅴ第44集
39	—	フチ10-I1-ア	4	30760.000 30760.000 30756.000 30756.000	27700.000 27696.000 27696.000 27700.000	96.000	(北)・東	0.8	Ⅰ、Ⅱ、Ⅶ	マージ		耕作土	旧埋設物（電気or通信）	市・H13	市基地内Ⅰ第36集
40	—	フチ10-I1-オ	2	30760.000 30760.000 30758.000 30758.000	27676.000 27674.000 27674.000 27676.000	95.500	(北)・東	0.3	Ⅰ、Ⅶe、Ⅷ	石灰岩		×	×	市・H13	市基地内Ⅰ第36集
41	—	フチ10-I2-ア	4	30760.000 30760.000 30756.000 30756.000	27670.000 27666.000 27666.000 27670.000	94.900	(北)・東	0.6	Ⅰ、Ⅱ～Ⅵ、Ⅶe、Ⅷ	石灰岩		耕作土	×	市・H13	市基地内Ⅰ第36集

第10表　試掘調査一覧表(13)

No.	遺跡名	グリッド名	規格(m)	座標(m) x	y	標高(m)	調査壁面	深度(m)	層序	検出基盤	層序略図	遺構	遺物等	調査年度	文献
42	—	フテ10-I8-ノ	4	30734.000 30730.000 30730.000 30734.000	27464.000 27464.000 27460.000 27460.000	[88.986]	南・西	2.7	Ⅰ	未検出		×	×	市・H18	市 基地内 Ⅴ 第44集
43	—	フテ10-I9-ア	4	30760.000 30756.000 30756.000 30760.000	27460.000 27460.000 27456.000 27456.000	[88.471]	(北)・東	3.2	Ⅰ	未検出	1/250	×	×	市・H18	市 基地内 Ⅴ 第44集
44	—	フテ10-I9-オ	4	30760.000 30756.000 30756.000 30760.000	27343.000 27343.000 27430.000 27430.000	[83.835]	北・(東)	2.2	Ⅰ	未検出		×	×	市・H18	市 基地内 Ⅴ 第44集
45	新城東原遺跡	フテ10-J4-ア	4	30730.000 30730.000 30726.000 30726.000	27610.000 27606.000 27606.000 27610.000	95.301	北・(東)	2	Ⅰ、Ⅷ	石灰岩		×	×	市・H13	市 基地内 Ⅰ 第36集
46	新城東原遺跡	フテ10-J5-テ	4	30712.000 30712.000 30708.000 30708.000	27562.000 27558.000 27558.000 27562.000	92.233	北・(東)	2	Ⅰ、Ⅱ、Ⅶb、Ⅶc、Ⅶd、Ⅶe、Ⅷ	石灰岩		×	×	市・H17	市 基地内 Ⅱ 第38集
47	新城東原遺跡	フテ10-J5-ニ	4	30706.000 30706.000 30702.000 30702.000	27574.000 27570.000 27570.000 27574.000	92.627	(南)・東	0.8	Ⅰ、Ⅱ、Ⅶd、Ⅶe、Ⅷ	石灰岩		耕作土	×	市・H13	市 基地内 Ⅰ 第36集
48	新城東原遺跡	フテ10-J7-ノ	4	30704.000 30704.000 30700.000 30700.000	27494.000 27490.000 27490.000 27494.000	89.326	南・(西)	0.8	Ⅰ、Ⅱ、Ⅳ、Ⅶa	マージ		ピット 石積状遺構 耕作土	×	市・H13	市 基地内 Ⅰ 第36集
49	—	フテ10-J10-ア	4	30730.000 30726.000 30726.000 30730.000	27430.000 27430.000 27426.000 27426.000	[88.900]	(北)・東	3	Ⅰ	未検出		×	×	市・H18	市 基地内 Ⅴ 第44集

（フテ11）

1	新城古集落	フテ11-A5-オ	4	31000.000 30996.000 30996.000 31000.000	27250.000 27250.000 27254.000 27254.000	73.668	北・(西)	2.3	Ⅰb、Ⅱ・Ⅲ、Ⅶd2、Ⅶd3、Ⅶe、Ⅷ	石灰岩	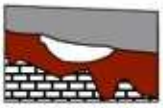	溝状遺構	瓦	市・H19	市 基地内 Ⅴ 第44集
2	—	フテ11-A6-コ	4	30994.000 30990.000 30990.000 30994.000	27220.000 27220.000 27224.000 27224.000	73.276	(北)・西	3	Ⅰb、Ⅱ・Ⅲ、Ⅶc、Ⅶd1、Ⅶd2、Ⅶd3、Ⅶe、Ⅷ	石灰岩	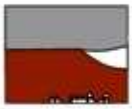 1/250	溝状遺構	本土産磁器、瓦	市・H19	市 基地内 Ⅴ 第44集
3	—	フテ11-A7-オ	4	31000.000 31000.000 30996.000 30996.000	27196.000 27192.000 27192.000 27196.000	73.000	(北)・東	2.6	Ⅰb、Ⅱ、Ⅶd2、Ⅶd3、Ⅶe、Ⅷ	石灰岩		×	×	市・H19	市 基地内 Ⅴ 第44集
4	—	フテ11-G1-ア	4	30820.000 30816.000 30816.000 30820.000	27400.000 27400.000 27396.000 27396.000	[81.078]	(西)北・東・	2.1	(◆)Ⅰ、Ⅱ、Ⅲ、Ⅳ、Ⅳ・Ⅴ、Ⅶ	マージ		ピット	沖縄産施釉陶器	市・H18	市 基地内 Ⅴ 第44集
5	—	フテ11-G1-コ	4	30814.000 30810.000 30810.000 30814.000	27376.000 27376.000 27372.000 27372.000	[81.038]	(北)・東	2.9	(◆)Ⅰ	石灰岩		×	×	市・H18	市 基地内 Ⅴ 第44集
6	—	フテ11-G1-ス	4	30808.000 30804.000 30804.000 30808.000	27388.000 27388.000 27384.000 27384.000	[80.876]	西(北)・東・	2	(◆)Ⅰ、Ⅲ、Ⅳ	石灰岩		ピット 土坑	×	市・H18	市 基地内 Ⅴ 第44集

第10表　試掘調査一覧表(14)

No.	遺跡名	グリッド名	規格(m)	座標(m) x	座標(m) y	標高(m)	調査壁面	深度(m)	層序	検出基盤	層序略図	遺構	遺物等	調査年度	文献
7	—	フテ11-G1-ナ	4	30794.000 30790.000 30790.000 30794.000	27400.000 27400.000 27396.000 27396.000	[81.168]	南・(東)	2	(◆)Ⅰ、Ⅱ、Ⅱ・Ⅲ、Ⅶd1、Ⅶd2、Ⅶd3、Ⅶe、Ⅷ	石灰岩		×	×	市・H18	市基地内Ⅴ第44集
8	—	フテ11-H2-ア	4	30790.000 30786.000 30786.000 30790.000	27370.000 27370.000 27366.000 27366.000	[80.683]	北・東	1.5	Ⅰ、Ⅷ	石灰岩		×	×	市・H18	市基地内Ⅴ第44集
9	—	フテ11-I1-ナ	4	30734.000 30730.000 30730.000 30734.000	27400.000 27400.000 27396.000 27396.000	[84.306]	南・(東)	2.9	(◆)Ⅰ、Ⅱ、Ⅲ、Ⅶb、Ⅶc、Ⅶd1、Ⅶd2、Ⅶd3、Ⅶe、Ⅷ	石灰岩		溝状遺構	×	市・H18	市基地内Ⅴ第44集
10	—	フテ11-I2-ア	4	30760.000 30756.000 30756.000 30760.000	27370.000 27370.000 27366.000 27366.000	[82.590]	北・(東)	1	(◆)Ⅰ、Ⅶd1、Ⅶd2、Ⅶd3、Ⅶ、Ⅶe、Ⅷ	石灰岩		×	×	市・H18	市基地内Ⅴ第44集
11	—	フテ11-I2-オ～フテ11-I3-ア	その他	30760.000 30756.000 30756.000 30760.000	27344.000 27344.000 27336.000 27336.000	[80.850]	北・(東)	2.9	Ⅰ、Ⅶe、Ⅷ	石灰岩		×	×	市・H18	市基地内Ⅴ第44集
12	—	フテ11-J3-ア	4	30730.000 30726.000 30726.000 30730.000	27340.000 27340.000 27336.000 27336.000	[83.000]	北・(東)	3.3	Ⅰ	未検出		×	×	市・H18	市基地内Ⅴ第44集

（フテ12）

No.	遺跡名	グリッド名	規格(m)	座標(m) x	座標(m) y	標高(m)	調査壁面	深度(m)	層序	検出基盤	層序略図	遺構	遺物等	調査年度	文献
1	—	フテ12-A2-ナ	2	30976.000 30976.000 30974.000 30974.000	27070.000 27068.000 27068.000 27070.000	73.03	北・東	2	Ⅰ	未検出		×	×	市・H22	市基地内6第50集
2	上原濡原遺跡	フテ12-A3-ト	4	30978.000 30978.000 30974.000 30974.000	27014.000 27010.000 27010.000 27014.000	69.79	西・北	1.8	Ⅰ	未検出		×	×	市・H22	市基地内6第50集
3	上原濡原遺跡	フテ12-A4-イ	4	31000.000 31000.000 30996.000 30996.000	27004.000 27000.000 27000.000 27004.000	66.89	(東)・南	1.3	Ⅰa、Ⅰb、Ⅱ、Ⅶ、Ⅶd1、Ⅶd2、Ⅶe、Ⅷ	石灰岩		×	×	市・H22	市基地内6第50集
4	上原濡原遺跡	フテ12-A5-ア	4	31000.000 31000.000 30996.000 30996.000	26980.000 26976.000 26976.000 26980.000	66.67	東・(南)・西・北・	2.3	Ⅰa、Ⅰb、Ⅱ、Ⅲ、Ⅳ、Ⅴ、Ⅴ・Ⅵ、Ⅶa、Ⅶb、Ⅶc、Ⅶd1、Ⅶd2、Ⅶe、Ⅷ	石灰岩	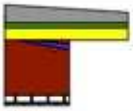	ピット	沖縄産無釉陶器、沖縄産施釉陶器	市・H22	市基地内6第50集
5	上原濡原遺跡	フテ12-A6-オ	4	31000.000 31000.000 30996.000 30996.000	26924.000 26920.000 26920.000 26924.000	66.52	東・西・(北)・	3	Ⅰ、Ⅱ、Ⅲ、Ⅳ、Ⅴ、Ⅶa、Ⅶb、Ⅶc、Ⅶd1、Ⅶd2、Ⅶd3、Ⅶe	マージ	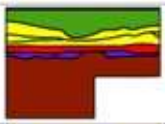	ピット	×	市・H22	市基地内6第50集
6	上原濡原遺跡	フテ12-A6-ス	4	30988.000 30988.000 30984.000 30984.000	26938.000 26934.000 26934.000 26938.000	66.55	(北)・東	2.8	Ⅰ、Ⅱ、Ⅱ・Ⅲ、Ⅲ、Ⅶa、Ⅶb、Ⅶc、Ⅶd1、Ⅶd2、Ⅶd3、Ⅶe、Ⅷ	石灰岩		溝状遺構	沖縄産施釉陶器	市・H22	市基地内6第50集
7	上原濡原遺跡	フテ12-A7-ス	4	30988.000 30988.000 30984.000 30984.000	26908.000 26904.000 26904.000 26908.000	66.50	東・南・(西)・北・	1.4	Ⅰ、Ⅱ、Ⅲ、Ⅳ、Ⅳ・Ⅴ、Ⅴ、Ⅴ・Ⅵ、Ⅵ	未検出		土坑？ピット	白磁	市・H22	市基地内6第50集
8	上原濡原遺跡	フテ12-A8-カ	4	30994.000 30994.000 30990.000 30990.000	26890.000 26886.000 26886.000 26890.000	66.72	(北)・東	3.3	(◆)Ⅰa、Ⅱ、Ⅲ、Ⅶ、Ⅶd1、Ⅶd2、Ⅶd3、Ⅶe、Ⅷ	石灰岩		×	銭貨（寛永通宝）	市・H22	市基地内6第50集

第10表　試掘調査一覧表(15)

No.	遺跡名	グリッド名	規格(m)	座標(m) x	座標(m) y	標高(m)	調査壁面	深度(m)	層序	検出基盤	層序略図	遺構	遺物等	調査年度	文献
9	上原遺跡遺跡	フナ12-A9-ナ	4	30976.000 30976.000 30972.000 30972.000	26860.000 26856.000 26856.000 26860.000	67.14	南・西	0.5	Ⅰa、Ⅱ、Ⅲ、Ⅶc	マージ		溝状遺構	外縁産施輪陶器、外縁産無輪陶器、青磁、青花、カムィヤキ	市・H21	市基地内6第50集
10	—	フナ12-B3-カ	4	30964.000 30964.000 30960.000 30960.000	27040.000 27036.000 27036.000 27040.000	72.23	北・東	3.7	Ⅰ	未検出	1:250	×	×	市・H22	市基地内6第50集
11	—	フナ12-B3-ナ	4	30946.000 30946.000 30942.000 30942.000	27040.000 27036.000 27036.000 27040.000	72.39	北・東	3.1	Ⅰ	未検出	1:250	×	×	市・H22	市基地内6第50集
12	上原遺跡遺跡	フナ12-B5-ア	4	30970.000 30970.000 30966.000 30966.000	26980.000 26976.000 26976.000 26980.000	67.02	北・東	1.7	Ⅰa、Ⅱ、Ⅶd1、Ⅶd2、Ⅶd3、Ⅶe、Ⅷ	石灰岩		×	×	市・H22	市基地内6第50集
13	上原遺跡遺跡	フナ12-B6-カ	4	30964.000 30964.000 30960.000 30960.000	26950.000 26946.000 26946.000 26950.000	66.86	北・東	2.1	(◆)Ⅰ、Ⅱ、Ⅲ、Ⅶa、Ⅶb、Ⅶc、Ⅶd1、Ⅶd2、Ⅶe、Ⅷ	石灰岩		×	×	市・H22	市基地内6第50集
14	上原遺跡遺跡	フナ12-B7-ア	4	30970.000 30970.000 30966.000 30966.000	26920.000 26916.000 26916.000 26920.000	66.71	南・東・南	1.5	Ⅰa、Ⅱ、Ⅲ、Ⅳ、Ⅶa、Ⅶc、Ⅶd	マージ		溝状遺構 土坑	外縁産施輪陶器	市・H22	市基地内6第50集
15	上原遺跡遺跡	フナ12-B7-オ	4	30970.000 30970.000 30966.000 30966.000	26894.000 26890.000 26890.000 26894.000	66.50	西・北・東・南	1.2	Ⅰa、Ⅱ、Ⅲ、Ⅳ、Ⅴ、Ⅴ・Ⅵ、Ⅵ	未検出		ピット	外縁産施輪陶器？、外縁産無輪陶器、土器	市・H22	市基地内6第50集
16	上原遺跡遺跡	フナ12-B7-セ	4	30958.000 30958.000 30954.000 30954.000	26902.000 26898.000 26898.000 26902.000	66.71	西・北・南	1.8	Ⅰa、Ⅱ、Ⅲ、Ⅳ、Ⅴ、Ⅵ	未検出		溝状遺構 土坑	外縁産施輪陶器、外縁産無輪陶器、青花	市・H22	市基地内6第50集
17	上原遺跡遺跡	フナ12-B8-シ	4	30958.000 30958.000 30954.000 30954.000	26884.000 26880.000 26880.000 26884.000	66.70	北・東	1.9	(◆)Ⅰa、Ⅱ、Ⅲ、Ⅲ～Ⅵ、Ⅶa、Ⅶb、Ⅶc	マージ		溝状遺構 ピット	外縁産施輪陶器	市・H22	市基地内6第50集
18	—	フナ12-C4-イ	4	30940.000 30940.000 30936.000 30936.000	27004.000 27000.000 27000.000 27004.000	68.33	北・東	1.4	Ⅰa、Ⅰb、Ⅲ、Ⅶd1、Ⅶd2、Ⅶd3、Ⅶe、Ⅷ	石灰岩		×	×	市・H22	市基地内6第50集
19	—	フナ12-C5-ア	4	30940.000 30940.000 30936.000 30936.000	26980.000 26976.000 26976.000 26980.000	67.60	北・東	1.2	Ⅰa、Ⅱ、Ⅶd1、Ⅶd2、Ⅶd3、Ⅶe、Ⅷ	石灰岩		×	×	市・H22	市基地内6第50集
20	上原遺跡遺跡	フナ12-C6-ア	4	30940.000 30940.000 30936.000 30936.000	26950.000 26946.000 26946.000 26950.000	67.14	北・東	2.1	Ⅰa、Ⅱ、Ⅲ、Ⅶa、Ⅶd1、Ⅶd2、Ⅶd3、Ⅶd、Ⅶe、Ⅷ	石灰岩		×	外縁産施輪陶器、アカムヌ、青花	市・H22	市基地内6第50集
21	上原遺跡遺跡	フナ12-C7-ア	4	30940.000 30940.000 30936.000 30936.000	26920.000 26916.000 26916.000 26920.000	66.47	西・北	2.4	Ⅰ、Ⅱ、Ⅶd、Ⅶe、Ⅷ	石灰岩		×	外縁産施輪陶器	市・H22	市基地内6第50集
22	上原遺跡遺跡	フナ12-C8-ア	4	30940.000 30940.000 30936.000 30936.000	26890.000 26886.000 26886.000 26890.000	66.51	西・北	1.7	Ⅰa、Ⅱ、Ⅱ・Ⅲ、Ⅲ、Ⅴ、Ⅶ	マージ		溝状遺構 ピット	外縁産施輪陶器	市・H22	市基地内6第50集
23	上原遺跡遺跡	フナ12-C9-ア	4	30940.000 30940.000 30936.000 30936.000	26860.000 26856.000 26856.000 26860.000	67.00	北・東	3.2	(◆)Ⅰ、Ⅶ	マージ	1:500	×	×	市・H21	市基地内6第50集

第10表　試掘調査一覧表(16)

No.	遺跡名	グリッド名	規格(m)	座標(m) x	座標(m) y	標高(m)	調査壁面	深度(m)	層序	検出基盤	層序略図	遺構	遺物等	調査年度	文献
24	上原遺跡遺跡	フテ12-C10-ホ	4	30934.000 30934.000 30930.000 30930.000	26830.000 26826.000 26826.000 26830.000	67.76	西・北・東	3.1	◆ Ⅰ、Ⅱ、Ⅶa、Ⅶb、Ⅶc、Ⅶd 1、Ⅶd2、Ⅶd3、Ⅶe、Ⅶf	石灰岩	1/250	×	×	市・H21	市 基地内 6 第50集
25	—	フテ12-D10-ア	4	30910.000 30910.000 30906.000 30906.000	26826.000 26822.000 26822.000 26826.000	67.20	北・東	3.1	Ⅰa、Ⅱ、Ⅱ・Ⅲ、Ⅲ、Ⅶb、Ⅶc、Ⅶd	マージ	1/250	溝状遺構	青花、褐釉陶器、印判、沖縄産無釉陶器、沖縄産施釉陶器、瓦	市・H21	市 基地内 6 第50集

（フテ13）

1	—	フテ13-C3-エ	4	30940.000 30940.000 30936.000 30936.000	26720.000 26716.000 26716.000 26720.000	67.81	西・北	1.1	Ⅰ、Ⅶ	石灰岩		×	×	市・H21	市 基地内 6 第50集
2	—	フテ13-C4-ナ	4	30914.000 30914.000 30910.000 30910.000	26710.000 26706.000 26706.000 26710.000	68.13	北・東	1.2	Ⅰ、Ⅶ	石灰岩		×	×	市・H21	市 基地内 6 第50集
3	—	フテ13-C5-ウ	4	30940.000 30940.000 30936.000 30936.000	26669.000 26665.000 26665.000 26669.000	66.88	北・東	0.3	Ⅰ、Ⅶ	石灰岩		×	×	市・H21	市 基地内 6 第50集
4	—	フテ13-C5-ナ	4	30914.000 30914.000 30910.000 30910.000	26680.000 26676.000 26676.000 26680.000	67.55	北・東	1.9	Ⅰ、Ⅶ	石灰岩		×	×	市・H21	市 基地内 6 第50集
5	—	フテ13-C6-ア	4	30940.000 30940.000 30936.000 30936.000	26650.000 26646.000 26646.000 26650.000	66.36	北・東	0.1	Ⅰ、Ⅶ	石灰岩		×	×	市・H21	市 基地内 6 第50集
6	—	フテ13-C8-ヌ	4	30924.000 30924.000 30920.000 30920.000	26590.000 26586.000 26586.000 26590.000	64.76	北・東	0.2	Ⅰ、Ⅶ	石灰岩		×	×	市・H21	市 基地内 6 第50集
7	—	フテ13-C9-ナ	4	30915.000 30915.000 30911.000 30911.000	26560.000 26556.000 26556.000 26560.000	63.78	北・東	0.4	Ⅰ、Ⅶ	石灰岩		×	×	市・H21	市 基地内 6 第50集
8	—	フテ13-D1-ホ	4	30903.000 30903.000 30899.000 30899.000	26800.000 26796.000 26796.000 26800.000	68.25	北・東	4	Ⅰb、Ⅱ、Ⅱ・Ⅲ、Ⅲ、Ⅶa、Ⅶb、Ⅶc、Ⅶd 1、Ⅶd2、Ⅶd3、Ⅶe、Ⅶf	石灰岩	1/300	土坑	×	市・H21	市 基地内 6 第50集
9	—	フテ13-D2-ホ	4	30904.000 30904.000 30900.000 30900.000	26770.000 26766.000 26766.000 26770.000	68.87	北・東	1.2	Ⅰ、Ⅶ、Ⅶe、Ⅶf	石灰岩		×	印判、本土産陶磁器	市・H21	市 基地内 6 第50集
10	—	フテ13-D3-ア	4	30910.000 30910.000 30906.000 30906.000	26740.000 26736.000 26736.000 26740.000	68.44	北・東	1	Ⅰ、Ⅶe、Ⅶf	石灰岩		×	×	市・H21	市 基地内 6 第50集
11	—	フテ13-D6-ア	4	30910.000 30910.000 30906.000 30906.000	26650.000 26646.000 26646.000 26650.000	66.90	北・東	0.7	Ⅰ、Ⅶ	石灰岩		×	×	市・H21	市 基地内 6 第50集
12	—	フテ13-D7-ホ	4	30906.000 30906.000 30902.000 30902.000	26620.000 26616.000 26616.000 26620.000	66.02	北・東	0.4	Ⅰ、Ⅶ	石灰岩		×	×	市・H21	市 基地内 6 第50集

第10表　試掘調査一覧表(17)

No.	遺跡名	グリッド名	規模(m)	座標(m) x	座標(m) y	標高(m)	調査壁面	深度(m)	層序	検出基盤	層序略図	遺構	遺物等	調査年度	文献
13	—	ナナ13-E2-ア	4	30876.000 30876.000 30872.000 30872.000	26770.000 26766.000 26766.000 26770.000	67.42	東（北）・南	1.8	(◆)Ⅰa、Ⅱ、Ⅲ、Ⅳ、Ⅴ、Ⅵb、Ⅶc、Ⅷd、Ⅷe、Ⅷ	石灰岩		溝状遺構	弥生土器、沖縄産施釉陶器、沖縄産無釉陶器、青磁	市・H21	市基地内6第50集
14	—	ナナ13-E2-ナ	4	30852.000 30852.000 30848.000 30848.000	26770.000 26766.000 26766.000 26770.000	67.79	北・（東）・南	4.1	(◆)Ⅰa、Ⅱ、Ⅲ、Ⅳ、Ⅴ、Ⅵ、Ⅶa、Ⅶb、Ⅶc、Ⅶd1、Ⅶd2、Ⅷe	マージ		炭層あり	青花、グスク土器、先史土器。	市・H21	市基地内6第50集
15	—	ナナ13-E3-ア	4	30880.000 30880.000 30876.000 30876.000	26740.000 26736.000 26736.000 26740.000	67.968	東	0.8	Ⅰ、Ⅱ～Ⅵ、Ⅷ	マージ		×	×	県・H12	県基地内Ⅱ第11集
16	—	ナナ13-E4-ア	4	30880.000 30880.000 30876.000 30876.000	26710.000 26706.000 26706.000 26710.000	69.318	東	1.5	Ⅰb、Ⅱ、Ⅱ～Ⅵ、Ⅷ	マージ		ピット？	青磁、沖縄産施釉陶器	県・H12	県基地内Ⅱ第11集
17	—	ナナ13-E5-ア	4	30880.000 30880.000 30876.000 30876.000	26680.000 26676.000 26676.000 26680.000	68.836	東	2	Ⅰb、Ⅷ	石灰岩		×	×	県・H12	県基地内Ⅱ第11集
18	—	ナナ13-E6-ア	4	30880.000 30880.000 30876.000 30876.000	26650.000 26646.000 26646.000 26650.000	68.168	東	2	Ⅰb、Ⅷ	石灰岩		×	本土産磁器(染付)、瓦、石器、石材	県・H12	県基地内Ⅱ第11集
19	真友名東原第三遺跡	ナナ13-E6-ナ	4	30854.000 30854.000 30850.000 30850.000	26650.000 26646.000 26646.000 26650.000	68.448	東	2.2	Ⅰb、Ⅷ	石灰岩		×	×	県・H12	県基地内Ⅱ第11集
20	—	ナナ13-E7-ア	4	30880.000 30880.000 30876.000 30876.000	26620.000 26616.000 26616.000 26620.000	67.188	東	1.5	Ⅰb、Ⅷ	石灰岩		×	×	県・H12	県基地内Ⅱ第11集
21	—	ナナ13-E8-ア	4	30880.000 30880.000 30876.000 30876.000	26590.000 26586.000 26586.000 26590.000	65.98	（北）・東	1.7	Ⅰ、Ⅷ	石灰岩		×	×	市・H21	市基地内6第50集
22	—	ナナ13-E9-ア	4	30878.000 30878.000 30874.000 30874.000	26560.000 26556.000 26556.000 26560.000	64.80	北・（東）	0.4	Ⅰ、Ⅷ	石灰岩		×	×	市・H21	市基地内6第50集
23	—	ナナ13-E10-ア	4	30880.000 30880.000 30876.000 30876.000	26530.000 26526.000 26526.000 26530.000	66.61	（西）・北	0.4	Ⅰ、Ⅷ	石灰岩		×	×	市・H21	市基地内6第50集
24	—	ナナ13-E10-オ	4	30880.000 30880.000 30876.000 30876.000	26504.000 26500.000 26500.000 26504.000	67.49	（西）・北	1.5	Ⅰ、Ⅷd、Ⅷe、Ⅷ	石灰岩		×	×	市・H21	市基地内6第50集
25	—	ナナ13-F4-ア	その他	30850.000 30850.000 30844.000 30844.000	26710.000 26706.000 26706.000 26710.000	68.058	東	1	Ⅰ、Ⅱ～Ⅵ、Ⅷ	マージ		土坑	青磁、沖縄産施釉陶器	県・H12	県基地内Ⅱ第11集
26	真友名東原第三遺跡	ナナ13-F5-ア	4	30850.000 30850.000 30846.000 30846.000	26680.000 26676.000 26676.000 26680.000	68.248	東	2.2	Ⅰb、Ⅱ～Ⅵ、Ⅷ、Ⅷ	石灰岩		×	本土産磁器、沖縄産施釉陶器、陶質土器、石材	県・H12	県基地内Ⅱ第11集
27	真友名東原第三遺跡	ナナ13-F7-ア	4	30850.000 30850.000 30846.000 30846.000	26620.000 26616.000 26616.000 26620.000	68.028	東	2.4	Ⅰb、Ⅷ	石灰岩		×	×	県・H12	県基地内Ⅱ第11集

第10表　試掘調査一覧表(18)

No.	遺跡名	グリッド名	規格(m)	座標(m) x	y	標高(m)	調査壁面	深度(m)	層序	検出基盤	層序略図	遺構	遺物等	調査年度	文献
28	喜友名東原第三遺跡	フテ13-F7-エ	4	30850.000 30850.000 30846.000 30846.000	26600.000 26596.000 26596.000 26600.000	68.303	東	2.7	Ⅰb、Ⅷ	石灰岩		×	陶質土器、瓦	県・H12	県 基地内 Ⅱ 第11集
29	喜友名東原第三遺跡	フテ13-F8-ア	4	30850.000 30850.000 30846.000 30846.000	26590.000 26586.000 26586.000 26590.000	67.62	北・(東)	1.8	Ⅰ、Ⅷ	石灰岩		×	×	市・H21	市 基地内 6 第50集
30	喜友名東原第三遺跡	フテ13-F9-ア	4	30849.000 30849.000 30845.000 30845.000	26560.000 26556.000 26556.000 26560.000	67.51	北・東	0.4	Ⅰ、Ⅷ	石灰岩		×	×	市・H21	市 基地内 6 第50集
31	―	フテ13-F10-ア	4	30850.000 30850.000 30846.000 30846.000	26529.000 26525.000 26525.000 26529.000	68.61	南・(北)・東	2.9	Ⅰ、Ⅱ、Ⅲ、Ⅶc、Ⅶd1～2、Ⅶd3、Ⅶe、Ⅷ	石灰岩		×	×	市・H21	市 基地内 6 第50集
32	喜友名東原第三遺跡	フテ13-G5-ア	4	30820.000 30820.000 30816.000 30816.000	26680.000 26676.000 26676.000 26680.000	68.208	東	1.3	Ⅰb、Ⅱ～Ⅵ、Ⅶ	マージ		ピット	沖縄産無釉陶器、カムィヤキ、陶質土器	県・H12	県 基地内 Ⅱ 第11集
33	喜友名東原第三遺跡	フテ13-G6-ア	4	30820.000 30820.000 30816.000 30816.000	26650.000 26646.000 26646.000 26650.000	68.203	東	1.2	Ⅰa、Ⅰb、Ⅱ～Ⅵ、Ⅶ	マージ		ピット	×	県・H12	県 基地内 Ⅱ 第11集
34	喜友名東原第三遺跡	フテ13-G7-ア	4	30820.000 30820.000 30816.000 30816.000	26620.000 26616.000 26616.000 26620.000	68.353	東	1.4	Ⅰ、Ⅶ、Ⅷ	石灰岩		×	×	県・H12	県 基地内 Ⅱ 第11集
35	喜友名東原第三遺跡	フテ13-G8-ア	4	30820.000 30820.000 30816.000 30816.000	26590.000 26586.000 26586.000 26590.000	68.980	東	0.7	Ⅰb、Ⅷ	石灰岩		×	瓦	県・H12	県 基地内 Ⅱ 第11集
36	喜友名東原第三遺跡	フテ13-G9-ア	4	30820.000 30820.000 30816.000 30816.000	26560.000 26556.000 26556.000 26560.000	67.720	東	2	Ⅰb、Ⅶ、Ⅷ	石灰岩	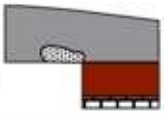	ピット	沖縄産施釉陶器、沖縄産無釉陶器、石材	県・H12	県 基地内 Ⅱ 第11集
37	喜友名東原第三遺跡	フテ13-G10-ア	4	30820.000 30820.000 30816.000 30816.000	26530.000 26526.000 26526.000 26530.000	67.530	東	0.7	Ⅰ、Ⅱ～Ⅵ、Ⅶ	マージ		ピット	沖縄産施釉陶器、沖縄産無釉陶器	県・H12	県 基地内 Ⅱ 第11集
38	喜友名東原第三遺跡	フテ13-H7-ア	4	30790.000 30790.000 30786.000 30786.000	26620.000 26616.000 26616.000 26620.000	68.453	東	1.5	Ⅰb、Ⅱ・Ⅲ、Ⅲ、Ⅶ	マージ		ピット	沖縄産施釉陶器、陶質土器	県・H12	県 基地内 Ⅱ 第11集
39	喜友名東原第三遺跡	フテ13-H8-ア	4	30790.000 30790.000 30786.000 30786.000	26590.000 26586.000 26586.000 26590.000	67.890	東	1	Ⅰb、Ⅱ～Ⅵ、Ⅶ、Ⅷ	石灰岩		×	×	県・H12	県 基地内 Ⅱ 第11集
40	喜友名東原第三遺跡	フテ13-H9-ア	4	30790.000 30790.000 30786.000 30786.000	26560.000 26556.000 26556.000 26560.000	67.870	東	1.5	Ⅰ、Ⅶ、Ⅷ	石灰岩		×	沖縄産施釉陶器、沖縄産無釉陶器、焼土	県・H12	県 基地内 Ⅱ 第11集
41	喜友名東原第三遺跡	フテ13-H10-ア	4	30790.000 30790.000 30786.000 30786.000	26530.000 26526.000 26526.000 26530.000	67.450	東	1.5	Ⅰ、Ⅱ～Ⅵ、Ⅶ、Ⅷ	石灰岩		×	×	県・H12	県 基地内 Ⅱ 第11集
42	喜友名東原第三遺跡	フテ13-I8-ア	4	30760.000 30760.000 30756.000 30756.000	26590.000 26586.000 26586.000 26590.000	68.130	東・(北)・南	1.4	Ⅰb、Ⅲ、Ⅲ～Ⅵ、Ⅶ、Ⅷ	石灰岩	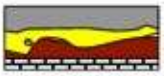	溝	グスク土器、沖縄産施釉陶器、沖縄産無釉陶器、陶質土器、瓦、円盤状製品、石材	県・H12	県 基地内 Ⅱ 第11集

第10表　試掘調査一覧表(19)

No.	遺跡名	グリッド名	規格(m)	座標(m) x	座標(m) y	標高(m)	調査壁面	深度(m)	層序	検出基盤	層序略図	遺構	遺物等	調査年度	文献
43	真友名東原第三遺跡	フチ13-I9-ア	4	30760.000 30760.000 30756.000 30756.000	26560.000 26556.000 26556.000 26560.000	67.660	東	0.4	Ⅰ、Ⅱ～Ⅵ、Ⅷ	マージ		ピット	沖縄産施釉陶器	県・H12	県 基地内 Ⅱ 第11集
44	真友名東原第三遺跡	フチ13-I10-ア	4	30760.000 30760.000 30756.000 30756.000	26530.000 26526.000 26526.000 26530.000	67.290	北・(東)	1.7	Ⅰ、Ⅱ～Ⅵ、Ⅶ、Ⅷ	石灰岩		溝？	イタヤガイ類の化石	県・H12	県 基地内 Ⅱ 第11集
45	真友名東原第三遺跡	フチ13-J9-ア	4	30730.000 30730.000 30726.000 30726.000	26560.000 26556.000 26556.000 26560.000	67.915	東	1.3	Ⅰ、Ⅱ・Ⅲ、Ⅱ～Ⅵ、Ⅶ	マージ		ピット	本土産磁器、沖縄産施釉陶器、沖縄産無釉陶器、瓦、焼土	県・H12	県 基地内 Ⅱ 第11集
46	真友名東原第三遺跡	フチ13-J10-ア	4	30730.000 30730.000 30726.000 30726.000	26530.000 26526.000 26526.000 26530.000	67.590	東	2	Ⅰb、Ⅱ～Ⅵ、Ⅶ、Ⅷ	石灰岩		ピット	中国産青磁、本土産陶器、本土産磁器、沖縄産施釉陶器、沖縄産無釉陶器、瓦、焼土、鉱滓、ガラス塊	県・H12	県 基地内 Ⅱ 第11集

（フチ14）

No.	遺跡名	グリッド名	規格(m)	座標(m) x	座標(m) y	標高(m)	調査壁面	深度(m)	層序	検出基盤	層序略図	遺構	遺物等	調査年度	文献
1	—	フチ14-B4-ホ	4	30964.000 30964.000 30960.000 30960.000	26410.000 26406.000 26406.000 26410.000	65.824	(北)・東	0.7	Ⅰa、Ⅷ	石灰岩		×	×	県・H14	県 基地内 Ⅲ 第24集
2	—	フチ14-B4-タ	4	30950.000 30950.000 30946.000 30946.000	26410.000 26406.000 26406.000 26410.000	65.87	(北)・東	0.7	Ⅰ、Ⅱ、ⅦdまたはⅧe、Ⅷ	石灰岩		×	沖縄産施釉陶器、青磁	市・H21	市 基地内 6 第50集
3	—	フチ14-B4-ト	4	30950.000 30950.000 30946.000 30946.000	26382.000 26378.000 26378.000 26382.000	64.645	北・(西)	2.0	Ⅰa、Ⅶ、Ⅷ	石灰岩		×	×	県・H14	県 基地内 Ⅲ 第24集
4	—	フチ14-B5-ア	4	30968.000 30968.000 30964.000 30964.000	26380.000 26376.000 26376.000 26380.000	65.065	北・(東)	0.4	Ⅰa、Ⅶ、Ⅷ	石灰岩		×	×	県・H14	県 基地内 Ⅲ 第24集
5	—	フチ14-B6-カ	4	30960.323 30960.323 30956.323 30956.323	26350.000 26346.000 26346.000 26350.000	63.789	北・(東)	2.0	Ⅰ、Ⅶ、Ⅷ	石灰岩		×	瓦	県・H14	県 基地内 Ⅲ 第24集
6	—	フチ14-B7-タ	4	30952.000 30952.000 30948.000 30948.000	26320.000 26316.000 26316.000 26320.000	63.776	北・(東)	2.0	Ⅰa、Ⅶ、Ⅷ	石灰岩		×	×	県・H14	県 基地内 Ⅲ 第24集
7	—	フチ14-B7-ノ	4	30946.000 30946.000 30942.000 30942.000	26296.000 26292.000 26292.000 26296.000	64.316	東・(北)	2.0	Ⅰa、Ⅶ、Ⅷ	石灰岩		×	沖縄産施釉陶器	県・H14	県 基地内 Ⅲ 第24集
8	—	フチ14-C3-カ	4	30936.000 30936.000 30932.000 30932.000	26440.000 26436.000 26436.000 26440.000	66.85	北・(東)	0.4	Ⅰ、Ⅰ・Ⅱ、Ⅶe、Ⅷ	石灰岩		×	×	市・H21	市 基地内 6 第50集
9	—	フチ14-C6-カ	4	30934.000 30934.000 30930.000 30930.000	26350.000 26346.000 26346.000 26350.000	64.055	北・(東)	2.5	Ⅰa、Ⅶ、Ⅷ	石灰岩		×	×	県・H14	県 基地内 Ⅲ 第24集
10	真友名東原第四遺跡	フチ14-C6-コ	4	30934.000 30934.000 30930.000 30930.000	26326.000 26322.000 26322.000 26326.000	63.948	北・(東)	3.2	Ⅰa、Ⅶ、Ⅷ	石灰岩		×	本土産磁器、土器、沖縄産施釉陶器、沖縄産無釉陶器	県・H14	県 基地内 Ⅲ 第24集

第10表　試掘調査一覧表(20)

No.	遺跡名	グリッド名	規格(m)	座標(m) x	座標(m) y	標高(m)	調査壁面	深度(m)	層序	検出基盤	層序略図	遺構	遺物等	調査年度	文献
11	喜友名東原第四遺跡	フナ14-C7-ナ	4	30916.000 30916.000 30912.000 30912.000	26320.000 26316.000 26316.000 26320.000	64.292	北・東	2.3	Ⅰa、Ⅱ、Ⅵ、Ⅶ、Ⅷ	石灰岩		×	縄文土器、貝、陶質土器、沖縄産施釉陶器、沖縄産無釉陶器、レンガ、瓦、ガラス製品、本土産磁器、本土産色絵、石器、石材	県・Ⅱ・14	県・基地内・Ⅲ・第24集
12	喜友名前原第二古墓群	フナ14-C8-セ	4	30923.373 30923.373 30919.373 30919.373	26268.039 26264.039 26264.039 26268.039	64.616	北・東	1.8	Ⅰa、Ⅶ、Ⅷ	石灰岩		×	本土産磁器	県・Ⅱ・14	県・基地内・Ⅲ・第24集
13	—	フナ14-C8-タ	4	30922.000 30922.000 30918.000 30918.000	26290.000 26286.000 26286.000 26290.000	64.436	北・東	1.5	Ⅰa、Ⅶa、Ⅶb、Ⅶc、Ⅶ、Ⅷ	石灰岩		×	×	県・Ⅱ・14	県・基地内・Ⅲ・第24集
14	喜友名前原第二古墓群	フナ14-C9-ホ	4	30934.000 30934.000 30930.000 30930.000	26260.000 26256.000 26256.000 26260.000	64.977	北・東	0.7	Ⅰa、Ⅶ、Ⅷ	石灰岩		×	瓦、本土産磁器	県・Ⅱ・14	県・基地内・Ⅲ・第24集
15	喜友名前原第二古墓群	フナ14-C10-サ	4	30928.000 30928.000 30924.000 30924.000	26230.000 26226.000 26226.000 26230.000	65.114	北・東	2.1	Ⅰa、Ⅶ、Ⅷ	石灰岩		×	沖縄産無釉陶器	県・Ⅱ・14	県・基地内・Ⅲ・第24集
16	—	フナ14-D2-ア	4	30910.000 30910.000 30906.000 30906.000	26470.000 26466.000 26466.000 26470.000	67.19	東・南	1	Ⅰ、Ⅶ	石灰岩		×	×	市・Ⅱ・21	市・基地内・6・第50集
17	喜友名前原第三遺跡	フナ14-D2-コ	4	30905.000 30905.000 30901.000 30901.000	26444.000 26440.000 26440.000 26444.000	65.97	西・北	0.9	Ⅰ、Ⅱ、Ⅶc、Ⅶd、Ⅶe、Ⅷ	石灰岩		×	×	市・Ⅱ・21	市・基地内・6・第50集
18	喜友名前原第三遺跡	フナ14-D2-ナ	4	30884.000 30884.000 30880.000 30880.000	26470.000 26466.000 26466.000 26470.000	66.29	北・東	1.3	Ⅰ、Ⅱ、Ⅶc、Ⅶd、Ⅶe、Ⅷ	石灰岩		×	×	市・Ⅱ・21	市・基地内・6・第50集
19	喜友名前原第三遺跡	フナ14-D4-ア	4	30910.000 30910.000 30906.000 30906.000	26410.000 26406.000 26406.000 26410.000	65.190	東・南	0.6	Ⅰ、Ⅱ～Ⅵ、Ⅶ	マージ		調ピット1列	×	県・Ⅱ・11	県・基地内・Ⅱ・第11集
20	喜友名前原第三遺跡	フナ14-D5-ア	4	30910.000 30910.000 30906.000 30906.000	26380.000 26376.000 26376.000 26380.000	64.840	北	1	Ⅰ、Ⅱ、Ⅵ、Ⅶ	マージ		×	×	県・Ⅱ・11	県・基地内・Ⅱ・第11集
21	—	フナ14-D6-ア	4	30910.000 30910.000 30906.000 30906.000	26350.000 26346.000 26346.000 26350.000	64.627	北	1	Ⅰ、Ⅱ～Ⅵ、Ⅶ	マージ		×	×	県・Ⅱ・11	県・基地内・Ⅱ・第11集
22	—	フナ14-D7-ト	4	30892.000 30892.000 30888.000 30888.000	26296.000 26292.000 26292.000 26296.000	64.388	北・東	1.4	Ⅰa、Ⅶ、Ⅷ	石灰岩		×	×	県・Ⅱ・14	県・基地内・Ⅲ・第24集
23	喜友名前原第二古墓群	フナ14-D9-ナ	2	30882.000 30882.000 30880.000 30880.000	26260.000 26258.000 26258.000 26260.000	64.298	南・東	2.1	Ⅰ、Ⅶ、Ⅷ	石灰岩		×	沖縄産施釉陶器、沖縄産無釉陶器、瓦	県・Ⅱ・14	県・基地内・Ⅲ・第24集
24	喜友名前原第二古墓群	フナ14-D10-シ	4	30898.000 30898.000 30894.000 30894.000	26224.000 26220.000 26220.000 26224.000	65.236	北・東	2.0	Ⅰa、Ⅶ、Ⅷ	石灰岩		×	×	県・Ⅱ・14	県・基地内・Ⅲ・第24集
25	喜友名前原第三遺跡	フナ14-E3-ア	4	30880.000 30880.000 30876.000 30876.000	26440.000 26436.000 26436.000 26440.000	65.325	東	3	Ⅰ、Ⅱ、Ⅵ、Ⅱ～Ⅵ、Ⅶ	マージ		×	縄文土器、礫土	県・Ⅱ・11	県・基地内・Ⅱ・第11集

第10表　試掘調査一覧表(21)

No.	遺跡名	グリッド名	規格(m)	座標(m) X	座標(m) Y	標高(m)	調査壁面	深度(m)	層序	検出基盤	堆積順図	遺構	遺物等	調査年度	文献
26	真友名前原第三遺跡	ナ14-E4-ア	4	30880.000 30880.000 30876.000 30876.000	26410.000 26406.000 26406.000 26410.000	65.190	北	2	Ⅰ、Ⅱ、Ⅲ・Ⅳ、Ⅵ、Ⅶ	マジ		×	×	県・H11	県 基地内 Ⅱ 第11集
27	真友名前原第三遺跡	ナ14-E5-ア	4	30880.000 30880.000 30876.000 30876.000	26380.000 26376.000 26376.000 26380.000	64.715	北	1	Ⅰ、Ⅱ、Ⅲ・Ⅳ、Ⅶ	マジ		×	鉄、焼土	県・H11	県 基地内 Ⅱ 第11集
28	真友名前原第三遺跡	ナ14-E6-ア	4	30880.000 30880.000 30876.000 30876.000	26350.000 26346.000 26346.000 26350.000	64.517	南	3	Ⅰ、Ⅱ～Ⅵ、Ⅶ、Ⅷ	石灰岩		×	本土産磁器	県・H11	県 基地内 Ⅱ 第11集
29	真友名前原第三遺跡	ナ14-E7-ア	4	30880.000 30880.000 30876.000 30876.000	26320.000 26316.000 26316.000 26320.000	64.195	西	1	Ⅰ、Ⅱ～Ⅶ、Ⅷ	石灰岩		×	×	県・H11	県 基地内 Ⅱ 第11集
30	真友名前原第二古墓群	ナ14-E9-ノ	2	30852.000 30852.000 30850.000 30850.000	26230.000 26232.000 26232.000 26230.000	64.298	南・西	1.4	Ⅰa、Ⅰb、Ⅷ	石灰岩		×	片岡産施釉陶器、片岡産無釉陶器	県・H14	県 基地内 Ⅲ 第24集
31	真友名前原第二古墓群	ナ14-E10-ア	2	30880.000 30880.000 30878.000 30878.000	26230.000 26228.000 26228.000 26230.000	65.107	北・東	0.8	Ⅰa、Ⅱ、Ⅷ	石灰岩		×	片岡産施釉陶器、片岡産無釉陶器	県・H14	県 基地内 Ⅲ 第24集
32	—	ナ14-F1-ア	4	30846.000 30846.000 30842.000 30842.000	26500.000 26496.000 26496.000 26500.000	66.828	東	2.3	Ⅰa、Ⅱ、Ⅱ～Ⅵ、Ⅶ、Ⅷ	石灰岩		×	×	県・H12	県 基地内 Ⅱ 第11集
33	真友名前原第三遺跡	ナ14-F2-ア	4	30850.000 30850.000 30846.000 30846.000	26470.000 26466.000 26466.000 26470.000	66.205	西	2	Ⅰ、Ⅱ、Ⅵ、Ⅱ～Ⅵ、Ⅶ	マジ		ピット	×	県・H11	県 基地内 Ⅱ 第11集
34	真友名前原第三遺跡	ナ14-F3-ア	4	30850.000 30850.000 30846.000 30846.000	26440.000 26436.000 26436.000 26440.000	65.835	西・南	1	Ⅰ、Ⅱ～Ⅵ、Ⅱ～Ⅶ、Ⅷ	マジ		×	片岡産無釉陶器、片岡産施釉陶器、陶質土器、瓦、釘、鉄刀	県・H11	県 基地内 Ⅱ 第11集
35	真友名前原第三遺跡	ナ14-F4-ア	4	30850.000 30850.000 30846.000 30846.000	26410.000 26406.000 26406.000 26410.000	65.200	南	0.7	Ⅰ、Ⅱ、Ⅲ・Ⅳ	—		ピット	×	県・H11	県 基地内 Ⅱ 第11集
36	真友名前原第三遺跡	ナ14-F5-ア	4	30850.000 30850.000 30846.000 30846.000	26380.000 26376.000 26376.000 26380.000	65.235	西・南	3	Ⅰ、Ⅱ～Ⅵ、Ⅶ	マジ		溝	×	県・H11	県 基地内 Ⅱ 第11集
37	真友名前原第三遺跡	ナ14-F6-ア	4	30850.000 30850.000 30846.000 30846.000	26350.000 26346.000 26346.000 26350.000	64.555	—	1.6	Ⅰ、Ⅱ～Ⅶ、Ⅷ	石灰岩		×	×	県・H11	県 基地内 Ⅱ 第11集
38	真友名前原第三遺跡	ナ14-F6-ナ	4	30824.000 30824.000 30828.000 30828.000	26350.000 26346.000 26350.000 26346.000	65.810	東・南	1.1	Ⅰ、Ⅶ	マジ		溝	青磁、陶質土器、焼土、鉄刀	県・H11	県 基地内 Ⅱ 第11集
39	真友名前原第三遺跡	ナ14-F7-ア	4	30850.000 30850.000 30846.000 30846.000	26320.000 26316.000 26316.000 26320.000	64.437	東	1	Ⅰ、Ⅱ～Ⅶ、Ⅷ	マジ		×	×	県・H11	県 基地内 Ⅱ 第11集
40	真友名前原第三遺跡	ナ14-F8-ア	4	30850.000 30850.000 30846.000 30846.000	26290.000 26286.000 26286.000 26290.000	64.696	西	1	Ⅰ、Ⅱ～Ⅶ、Ⅷ	マジ		×	×	県・H11	県 基地内 Ⅱ 第11集

第10表　試掘調査一覧表(22)

No.	遺跡名	グリッド名	規格(m)	座標(m) x	座標(m) y	標高(m)	調査壁面	深度(m)	層序	検出基盤	層序略図	遺構	遺物等	調査年度	文献
41	—	フナ14-G1-ア	4	30820.000 30824.000 30816.000 30816.000	26500.000 26496.000 26496.000 26500.000	66.600	東	1.5	Ⅰa、Ⅶ、Ⅷ	石灰岩		×	×	県－H12	県 基地内 Ⅱ 第11集
42	—	フナ14-G2-ア	4	30820.000 30824.000 30816.000 30816.000	26470.000 26466.000 26466.000 26470.000	66.333	東	1.9	Ⅰa、Ⅱ～Ⅵ、Ⅶ、Ⅷ	石灰岩		×	本土産磁器、陶質土器、瓦、薬瓶	県－H12	県 基地内 Ⅱ 第11集
43	喜友名前原第三遺跡	フナ14-G3-ア	4	30820.000 30820.000 30816.000 30816.000	26440.000 26436.000 26436.000 26440.000	65.743	東・南	1	Ⅰ、Ⅶ	マージ		ピット	×	県－H11	県 基地内 Ⅱ 第11集
44	喜友名前原第三遺跡	フナ14-G4-ア	4	30820.000 30820.000 30816.000 30816.000	26410.000 26406.000 26406.000 26410.000	65.560	西・南	1.1	Ⅰa、Ⅱ・Ⅲ、Ⅲ、Ⅶ	マージ		ピット	×	県－H11	県 基地内 Ⅱ 第11集
45	喜友名前原第三遺跡	フナ14-G5-ア	4	30820.000 30820.000 30816.000 30816.000	26380.000 26376.000 26376.000 26380.000	65.235	西・東	2.7	Ⅰ、Ⅱ～Ⅵ、Ⅱ～Ⅶ、Ⅶ	マージ		×	炉無、鉄滓	県－H11	県 基地内 Ⅱ 第11集
46	喜友名前原第三遺跡	フナ14-G7-ア	4	30820.000 30820.000 30816.000 30816.000	26320.000 26316.000 26316.000 26320.000	64.731	—	2.2	Ⅰ、Ⅱ～Ⅶ、Ⅷ	石灰岩		ピット	×	県－H11	県 基地内 Ⅱ 第11集
47	喜友名前原第三遺跡	フナ14-G7-ナ	4	30790.000 30790.000 30794.000 30794.000	26320.000 26316.000 26320.000 26316.000	65.026	東	2.1	Ⅰ、Ⅰ～Ⅵ、Ⅱ～Ⅶ、Ⅷ	石灰岩		×	火葉	県－H11	県 基地内 Ⅱ 第11集
48	喜友名前原第三遺跡	フナ14-G8-ア	4	30820.000 30820.000 30816.000 30816.000	26290.000 26286.000 26286.000 26290.000	64.689	—	1	Ⅰ、Ⅱ～Ⅵ、Ⅱ～Ⅶ、Ⅶ	マージ		石列	青磁、青花、本土産磁器、泊焼陶器、泊焼産無釉陶器、陶質土器、石器、焼土、鉄片、マンガンノジュール	県－H11	県 基地内 Ⅱ 第11集
49	喜友名前原第三遺跡	フナ14-G9-ア	4	30820.000 30820.000 30816.000 30816.000	26260.000 26256.000 26256.000 26260.000	64.686	東・南	2	Ⅰa、Ⅱ～Ⅵ、Ⅶ、Ⅷ	石灰岩		×	本土産磁器、泊焼産無釉陶器、陶質土器、瓦、加曽石、鉄滓	県－H11	県 基地内 Ⅱ 第11集
50	喜友名東原第三遺跡	フナ14-H1-ア	4	30790.000 30790.000 30786.000 30786.000	26500.000 26496.000 26496.000 26500.000	66.959	東	1.3	Ⅰa、Ⅱ・Ⅲ、Ⅶ、Ⅷ	石灰岩		×	泊焼産施釉陶器	県－H12	県 基地内 Ⅱ 第11集
51	—	フナ14-H2-ア	4	30790.000 30790.000 30786.000 30786.000	26470.000 26466.000 26466.000 26470.000	66.561	東	1.5	Ⅰ、Ⅶ、Ⅷ	石灰岩		遺構あり(柱の遺構かは不明)	本土産磁器、泊焼産施釉陶器、泊焼産無釉陶器、陶質土器、マンガンノジュール	県－H12	県 基地内 Ⅱ 第11集
52	—	フナ14-H3-ア	4	30790.000 30790.000 30786.000 30786.000	26440.000 26436.000 26436.000 26440.000	66.206	東・南	1.4	Ⅰa、Ⅶ、Ⅷ	石灰岩		×	本土産陶器、泊焼産施釉陶器、泊焼産無釉陶器	県－H12	県 基地内 Ⅱ 第11集
53	—	フナ14-H3-ナ	4	30764.000 30764.000 30760.000 30760.000	26440.000 26436.000 26436.000 26440.000	67.571	東	2.8	Ⅰa、Ⅰb、Ⅱ・Ⅲ、Ⅶ、Ⅷ	石灰岩		×	泊焼産無釉陶器、陶質土器、サンゴ	県－H12	県 基地内 Ⅱ 第11集
54	—	フナ14-H4-ア	4	30790.000 30790.000 30786.000 30786.000	26410.000 26406.000 26406.000 26410.000	65.921	東	2	Ⅰa、Ⅶ、Ⅷ	石灰岩		×	本土産磁器、泊焼産施釉陶器、泊焼産無釉陶器、陶質土器、焼土	県－H12	県 基地内 Ⅱ 第11集
55	喜友名前原第三遺跡	フナ14-H5-ア	4	30790.000 30790.000 30786.000 30786.000	26380.000 26376.000 26376.000 26380.000	65.496	東	3	Ⅰa、Ⅱ・Ⅲ、Ⅲ、Ⅶ、Ⅷ	石灰岩		ピット	グスク土器、泊焼産施釉陶器、泊焼産無釉陶器、陶質土器、瓦、鉄片	県－H12	県 基地内 Ⅱ 第11集

第10表　試掘調査一覧表(23)

No.	遺跡名	グリッド名	規格(m)	座標(m) x	座標(m) y	標高(m)	調査壁面	深度(m)	層序	検出基盤	層序略図	遺構	遺物等	調査年度	文献
56	喜友名前原第三遺跡	フテ14-H6-ア	4	30790.000 30790.000 30786.000 30786.000	26350.000 26346.000 26346.000 26350.000	65.229	東	2.4	Ⅰa、Ⅱ～Ⅵ、Ⅶ、Ⅷ	石灰岩		ピット	青磁、中国産染付、本土産磁器、沖縄産施釉陶器、沖縄産無釉陶器、陶質土器	県・H12	県基地内Ⅱ第11集
57	喜友名前原第三遺跡	フテ14-H8-ア	4	30790.000 30790.000 30786.000 30786.000	26290.000 26286.000 26286.000 26290.000	64.475	東	1	Ⅰ、Ⅱ～Ⅵ、Ⅷ	マージ		ピット	×	県・H11	県基地内Ⅱ第11集
58	喜友名前原第三遺跡	フテ14-H9-ア	その他	30790.000 30790.000 30786.000 30786.000	26260.000 26255.000 26255.000 26260.000	64.823	—	1	Ⅰ、Ⅱ～Ⅵ、Ⅱ～Ⅶ、Ⅷ	石灰岩	1/250	土坑 ピット	×	県・H11	県基地内Ⅱ第11集
59	—	フテ14-H10-ア	4	30790.000 30790.000 30786.000 30786.000	26230.000 26226.000 26226.000 26230.000	65.315	西	1	Ⅰ、Ⅱ～Ⅶ、Ⅷ	石灰岩		×	×	県・H11	県基地内Ⅱ第11集
60	喜友名東原第三遺跡	フテ14-I1-ア	4	30760.000 30760.000 30756.000 30756.000	26500.000 26496.000 26496.000 26500.000	67.327	東	0.4	Ⅰa、Ⅱ～Ⅵ、Ⅶ	マージ		ピット	本土産磁器、沖縄産施釉陶器	県・H12	県基地内Ⅱ第11集
61	—	フテ14-I2-ア	4	30760.000 30760.000 30756.000 30756.000	26470.000 26466.000 26466.000 26470.000	67.350	東	1.8	Ⅰa、Ⅶ、Ⅷ	石灰岩	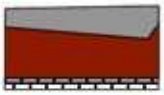	×	沖縄産無釉陶器、陶質土器	県・H12	県基地内Ⅱ第11集
62	—	フテ14-I4-ア	4	30760.000 30760.000 30756.000 30756.000	26410.000 26406.000 26406.000 26410.000	66.781	東	3	Ⅰa、Ⅶ、Ⅷ	石灰岩		×	本土産染付、沖縄産施釉陶器、沖縄産無釉陶器、陶質土器、鉄滓	県・H12	県基地内Ⅱ第11集
63	—	フテ14-I5-ア	4	30760.000 30760.000 30756.000 30756.000	26380.000 26376.000 26376.000 26380.000	65.770	東	3	Ⅰ、Ⅱ～Ⅵ、Ⅶ、Ⅷ	石灰岩	 1/250	×	×	県・H12	県基地内Ⅱ第11集
64	—	フテ14-I6-ア	4	30760.000 30760.000 30756.000 30756.000	26350.000 26346.000 26346.000 26350.000	65.359	東	2.8	Ⅰ、Ⅱ～Ⅵ、Ⅶ、Ⅷ	石灰岩	 1/250	×	×	県・H12	県基地内Ⅱ第11集
65	喜友名前原第三遺跡	フテ14-I7-ア	4	30760.000 30760.000 30756.000 30756.000	26320.000 26316.000 26316.000 26320.000	65.384	東	2	Ⅰa、Ⅶ、Ⅷ	石灰岩		×	沖縄産無釉陶器	県・H12	県基地内Ⅱ第11集
66	喜友名前原第三遺跡	フテ14-I8-ア	4	30760.000 30760.000 30756.000 30756.000	26290.000 26286.000 26286.000 26290.000	65.067	北・南・(東)・	1	Ⅰ、Ⅱ～Ⅵ、Ⅶ	マージ		×	×	県・H11	県基地内Ⅱ第11集
67	—	フテ14-I9-ア	4	30760.000 30760.000 30756.000 30756.000	26260.000 26256.000 26256.000 26260.000	65.028	南	1	Ⅰ、Ⅱ～Ⅶ、Ⅷ	石灰岩		×	×	県・H11	県基地内Ⅱ第11集
68	—	フテ14-I10-ア	4	30760.000 30760.000 30756.000 30756.000	26230.000 26226.000 26226.000 26230.000	65.458	南	1.2	Ⅰ、Ⅱ～Ⅶ、Ⅷ	石灰岩	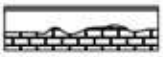	×	沖縄産施釉陶器、沖縄産無釉陶器、陶質土器、石材	県・H11	県基地内Ⅱ第11集
69	喜友名東原第三遺跡	フテ14-J1-ア	4	30730.000 30730.000 30726.000 30726.000	26500.000 26496.000 26496.000 26500.000	67.792	東	2	Ⅰ、Ⅱ、Ⅶ、Ⅷ	石灰岩	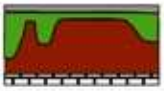	×	沖縄産無釉陶器、瓦、石灰岩	県・H12	県基地内Ⅱ第11集
70	—	フテ14-J2-ア	4	30730.000 30730.000 30726.000 30726.000	26470.000 26466.000 26466.000 26470.000	68.245	東	0.8	Ⅰa、Ⅶ、Ⅷ	石灰岩		×	焼土	県・H12	県基地内Ⅱ第11集

第10表　試掘調査一覧表(24)

No.	遺跡名	グリッド名	規格(m)	座標(m) x	座標(m) y	標高(m)	調査壁面	深度(m)	層序	検出基盤	層序略図	遺構	遺物等	調査年度	文献
71	—	フチ14-J3-ア	4	30730.000 30730.000 30726.000 30726.000	26440.000 26436.000 26436.000 26440.000	68.208	東	2	Ⅰa、Ⅶ、Ⅷ	石灰岩		×	鉄片	県・H12	県 基地内 Ⅱ 第11集
72	—	フチ14-J4-ア	4	30730.000 30730.000 30726.000 30726.000	26410.000 26406.000 26406.000 26410.000	67.255	東	2	Ⅰa、Ⅶ、Ⅷ	石灰岩		×	片岩産無釉陶器、石材、土	県・H12	県 基地内 Ⅱ 第11集
73	—	フチ14-J5-ア	4	30730.000 30730.000 30726.000 30726.000	26380.000 26376.000 26376.000 26380.000	66.707	東	2.8	Ⅰa、Ⅱ～Ⅵ、Ⅶ、Ⅷ	石灰岩	1/250	×	本土産磁器、片岩産施釉陶器、片岩産無釉陶器、陶質土器、石材	県・H12	県 基地内 Ⅱ 第11集
74	—	フチ14-J6-ア	4	30730.000 30730.000 30726.000 30726.000	26350.000 26346.000 26346.000 26350.000	65.749	東	0.8	Ⅰa、Ⅱ～Ⅵ、Ⅶ	アリジ		×	片岩産無釉陶器	県・H12	県 基地内 Ⅱ 第11集
75	喜友名前原第五遺跡	フチ14-J7-ア	4	30730.000 30730.000 30726.000 30726.000	26320.000 26316.000 26316.000 26320.000	65.499	東	5.5	Ⅰa、Ⅱ、Ⅱ～Ⅵ、Ⅶ	アリジ	1/400	×	土器、片岩産施釉陶器、石材	県・H12	県 基地内 Ⅱ 第11集
76	喜友名前原第五遺跡	フチ14-J8-ア	4	30730.000 30730.000 30726.000 30726.000	26290.000 26286.000 26286.000 26290.000	65.084	東	2.8	Ⅰa、Ⅱ～Ⅵ、Ⅶ、Ⅷ	石灰岩		ピット	片岩産施釉陶器、片岩産無釉陶器、円盤状製品	県・H12	県 基地内 Ⅱ 第11集
77	喜友名前原第五遺跡	フチ14-J8-二	4	30704.000 30704.000 30700.000 30700.000	26282.000 26278.000 26278.000 26282.000	65.199	東	3	Ⅰa、Ⅱ～Ⅵ、Ⅶ	アリジ		ピット	片岩産施釉陶器、片岩産無釉陶器、瓦、鉄滓	県・H12	県 基地内 Ⅱ 第11集
78	喜友名前原第五遺跡	フチ14-J9-ア	4	30726.000 30726.000 30722.000 30722.000	26260.000 26256.000 26256.000 26260.000	64.507	東・(南)	2	Ⅰ、Ⅱ～Ⅶ、Ⅷ	石灰岩		×	×	県・H11	県 基地内 Ⅱ 第11集
79	喜友名前原第五遺跡	フチ14-J10-ア	4	30730.000 30730.000 30726.000 30726.000	26230.000 26226.000 26226.000 26230.000	65.054	西	1	Ⅰb、Ⅱ～Ⅵ、Ⅶ、Ⅷ	石灰岩		溝 ピット	×	県・H11	県 基地内 Ⅱ 第11集

（フチ15）

1	喜友名ウフシー遺跡 ほか1遺跡	フチ15-A6-二	4	30976.000 30976.000 30972.000 30972.000	26044.000 26040.000 26040.000 26044.000	62.026	(北)・西	1.8	Ⅰb、Ⅱ、Ⅷ	石灰岩		×	×	県・H14	県 基地内 Ⅱ 第24集
2	伊佐上原東方遺跡 ほか1遺跡	フチ15-A7-ネ	4	30982.000 30982.000 30978.000 30978.000	26020.000 26016.000 26016.000 26020.000	63.699	北・(西)	0.5	Ⅰa、Ⅱ、Ⅷ	石灰岩		×	×	県・H14	県 基地内 Ⅱ 第24集
3	伊佐上原南遺跡	フチ15-A8-ク	4	30994.000 30994.000 30990.000 30990.000	25978.000 25974.000 25974.000 25978.000	63.527	(北)・東	0.9	Ⅰb、Ⅱ、Ⅷ	石灰岩		×	×	県・H14	県 基地内 Ⅱ 第24集
4	伊佐上原第一遺跡 ほか1遺跡	フチ15-A9-ア	4	31000.000 31000.000 30996.000 30996.000	25960.000 25956.000 25956.000 25960.000	62.780	北・(西)	1.1	Ⅰb、Ⅱ、Ⅵ、Ⅷ	石灰岩		×	×	県・H14	県 基地内 Ⅱ 第24集
5	伊佐上原南遺跡	フチ15-A9-ナ	2	30974.000 30974.000 30972.000 30972.000	25960.000 25958.000 25958.000 25960.000	65.249	北・東	1.2	Ⅰa、Ⅱ、Ⅵ、Ⅷ	石灰岩		×	片岩産施釉陶器、片岩産無釉陶器、鉄製品、本土産色絵、本土産磁器、円盤状製品、陶質土器、石材	県・H14	県 基地内 Ⅱ 第24集

第10表　試掘調査一覧表(25)

No.	遺跡名	グリッド名	規格(m)	座標(m) x	座標(m) y	標高(m)	調査壁面	深度(m)	層序	検出基盤	層序略図	遺構	遺物等	調査年度	文献
6	青友名ウフシー遺跡 ほか1遺跡	ウナ15-B4-セ	4	30958.000 30958.000 30954.000 30954.000	26092.000 26088.000 26088.000 26092.000	61.221	北・東	1.8	Ⅰb、Ⅱ、Ⅶ、Ⅷ	石灰岩		×	×	県・H14	県 基地内 H14 第24集
7	青友名ウフシー遺跡 ほか1遺跡	ウナ15-B4-ヲ	4	30952.000 30952.000 30948.000 30948.000	26110.000 26106.000 26106.000 26110.000	61.568	北・東	1.9	Ⅰb、Ⅱ、Ⅶ、Ⅷ	石灰岩		×	×	県・H14	県 基地内 H14 第24集
8	伊佐上原第三遺跡 ほか1遺跡	ウナ15-B6-オ	2	30970.000 30970.000 30968.000 30968.000	26022.000 26020.000 26020.000 26022.000	64.433	北・東・西	0.5	Ⅰa、Ⅶ、Ⅷ	石灰岩		×	外縁産無釉陶器、陶質土器、本土産磁器	県・H14	県 基地内 H14 第24集
9	青友名嵐原第二古墓群	ウナ15-B7-オ	2	30970.000 30970.000 30968.000 30968.000	25992.000 25990.000 25990.000 25992.000	65.468	北・西	1.2	Ⅰa、Ⅱ、Ⅶ、Ⅷ	石灰岩		×	×	県・H14	県 基地内 H14 第24集
10	伊佐上原南遺跡	ウナ15-B10-ア	2	30970.000 30970.000 30968.000 30968.000	25930.000 25928.000 25928.000 25930.000	65.456	北・東	1.2	Ⅰa、Ⅶ、Ⅷ	石灰岩		×	骨、陶質土器	県・H14	県 基地内 H14 第24集
11	伊佐上原第三遺跡 ほか1遺跡	ウナ15-B10-ナ	2	30943.000 30943.000 30941.000 30941.000	25930.000 25928.000 25928.000 25930.000	67.535	南・東	0.3	Ⅰa、Ⅶ、Ⅷ	石灰岩		×	陶質土器	県・H14	県 基地内 H14 第24集
12	青友名嵐原第二古墓群	ウナ15-C1-ナ	4	30916.000 30916.000 30912.000 30912.000	26200.000 26196.000 26196.000 26200.000	65.719	北・東	1.9	Ⅰb、Ⅱ、Ⅶ、Ⅷ	石灰岩		×	×	県・H14	県 基地内 H14 第24集
13	青友名ウフシー遺跡 ほか1遺跡	ウナ15-C2-サ	4	30928.000 30928.000 30924.000 30924.000	26165.500 26161.500 26161.500 26165.500	65.010	北・東	1.2	Ⅰb、Ⅱ、Ⅶ、Ⅷ	石灰岩		×	外縁産無釉陶器、陶質土器	県・H14	県 基地内 H14 第24集
14	青友名ウフシー遺跡 ほか1遺跡	ウナ15-C2-ノ	2	30912.000 30912.000 30910.000 30910.000	26142.000 26140.000 26140.000 26142.000	68.065	南・西	0.6	Ⅰa、Ⅱ、Ⅶ、Ⅷ	石灰岩		×	外縁産無釉陶器	県・H14	県 基地内 H14 第24集
15	青友名ウフシー遺跡 ほか1遺跡	ウナ15-C3-ア	4	30940.000 30940.000 30936.000 30936.000	26140.000 26136.000 26136.000 26140.000	63.468	北・西	1.4	Ⅰb、Ⅷ	石灰岩		×	外縁産無釉陶器、須子貫	県・H14	県 基地内 H14 第24集
16	青友名ウフシー遺跡 ほか1遺跡	ウナ15-C3-オ	2	30940.000 30940.000 30938.000 30938.000	26112.000 26110.000 26110.000 26112.000	63.370	南・東	0.4	Ⅰa、Ⅰb、Ⅷ	石灰岩		×	外縁産施釉陶器、外縁産無釉陶器、石材、陶質土器	県・H14	県 基地内 H14 第24集
17	青友名ウフシー遺跡 ほか1遺跡	ウナ15-C3-テ	2	30940.000 30940.000 30938.000 30938.000	26080.000 26078.000 26078.000 26080.000	63.666	北・東	0.9	Ⅰa、Ⅰb、Ⅷ	石灰岩		×	外縁産施釉陶器、外縁産無釉陶器、陶質土器、鉄製品	県・H14	県 基地内 H14 第24集
18	青友名ウフシー遺跡 ほか2遺跡	ウナ15-C3-オ	2	30940.000 30940.000 30938.000 30938.000	26052.000 26050.000 26050.000 26052.000	64.171	北・西	1.0	Ⅰa、Ⅱ、Ⅶ、Ⅷ	石灰岩		×	外縁産施釉陶器、外縁産無釉陶器、中国産染付、陶質土器、本土産磁器	県・H14	県 基地内 H14 第24集
19	伊佐上原第三遺跡 ほか1遺跡	ウナ15-C6-オ	2	30940.000 30940.000 30938.000 30938.000	26022.000 26020.000 26020.000 26022.000	67.430	北・西	0.4	Ⅰa、Ⅱ、Ⅷ	石灰岩		×	外縁産施釉陶器、外縁産無釉陶器、本土産磁器、陶質土器	県・H14	県 基地内 H14 第24集
20	伊佐上原第三遺跡 ほか1遺跡	ウナ15-C7-オ	その他	30940.000 30940.000 30938.000 30938.000 30939.000 30939.000	25992.000 25990.000 25990.000 25992.000 25993.000 25992.000	69.756	北・東	0.9	Ⅰa、Ⅰb	未検出		×	貝、石材、陶質土器、外縁産無釉陶器、獣骨(豚)	県・H14	県 基地内 H14 第24集

第10表　試掘調査一覧表(26)

No.	遺跡名	グリッド名	規格(m)	座標(m) x	座標(m) y	標高(m)	調査壁面	深度(m)	層序	検出基盤	層序略図	遺構	遺物等	調査年度	文献
21	伊佐上原第三遺跡 ほか1遺跡	フナ15-C8-オ	2	30936.000 30936.000 30934.000 30934.000	25962.000 25960.000 25960.000 25962.000	68.777	北・東・南・	1.1	Ⅰa、Ⅱ、Ⅶ、Ⅷ	石灰岩		×	陶質土器、沖縄産施釉陶器、沖縄産無釉陶器	県－H14	県基地内Ⅲ第24集
22	伊佐上原第三遺跡 ほか1遺跡	フナ15-C9-キ フナ15-D9-ア	その他	30912.000 30912.000 30908.000 30908.000	25960.000 25955.000 25955.000 25960.000	69.104	北・東・南・西		Ⅰa、Ⅱ、Ⅵ、Ⅶ、Ⅷ	石灰岩		竪穴住居跡	陶質土器、石材、鞘文土器、沖縄産施釉陶器、沖縄産無釉陶器、本土産磁器	県－H14	県基地内Ⅲ第24集
23	伊佐上原第三遺跡 ほか2遺跡	フナ15-C9-ノ	2	30912.000 30912.000 30910.000 30910.000	25933.000 25931.000 25931.000 25933.000	68.776	北・西	1.1	Ⅰa、Ⅱ、Ⅶ、Ⅷ	石灰岩		×	×	県－H14	県基地内Ⅲ第24集
24	喜友名前原第二古墓群	フナ15-D1-ナ	2	30882.000 30882.000 30880.000 30880.000	26200.000 26198.000 26198.000 26200.000	69.762	南・東	0.2	Ⅰa、Ⅷ	石灰岩		×	×	県－H14	県基地内Ⅲ第24集
25	喜友名前原第二古墓群	フナ15-D2-ア	2	30910.000 30910.000 30908.000 30908.000	26170.000 26168.000 26168.000 26170.000	68.233	北・東・西	1.0	Ⅰa、Ⅷ	石灰岩		×	沖縄産無釉陶器、ガラス製品	県－H14	県基地内Ⅲ第24集
26	喜友名ウフシー遺跡 ほか1遺跡	フナ15-D4-ア	2	30910.000 30910.000 30908.000 30908.000	26110.000 26108.000 26108.000 26110.000	65.456	北・東	1.7	Ⅰa、Ⅱ、Ⅶ、Ⅷ	石灰岩		×	鉄製品、沖縄産無釉陶器	県－H14	県基地内Ⅲ第24集
27	喜友名前原第二古墓群	フナ15-D4-ナ	2	30882.000 30882.000 30880.000 30880.000	26110.000 26108.000 26108.000 26110.000	67.854	南・東	0.6	Ⅰa、Ⅱ、Ⅶ、Ⅷ	石灰岩		×	沖縄産施釉陶器、陶質土器、鉄鉄	県－H14	県基地内Ⅲ第24集
28	喜友名ウフシー遺跡 ほか1遺跡	フナ15-D5-ア	2	30910.000 30910.000 30908.000 30908.000	26080.000 26078.000 26078.000 26080.000	65.196	北・東	1.1	Ⅰa、Ⅱ、Ⅶ、Ⅷ	石灰岩		×	沖縄産施釉陶器、沖縄産無釉陶器、陶質土器、中国産染付	県－H14	県基地内Ⅲ第24集
29	伊佐上原第三遺跡 ほか1遺跡	フナ15-D6-オ	2	30910.000 30910.000 30908.000 30908.000	26022.000 26020.000 26020.000 26022.000	68.653	北・西	0.3	Ⅰa、Ⅶ、Ⅷ	石灰岩		×	沖縄産施釉陶器、沖縄産無釉陶器	県－H14	県基地内Ⅲ第24集
30	伊佐上原第三遺跡 ほか1遺跡	フナ15-D6-チ	2	30882.000 30882.000 30880.000 30880.000	26050.000 26048.000 26048.000 26050.000	71.469	南・東	0.2	Ⅰa、Ⅷ	石灰岩		×	×	県－H14	県基地内Ⅲ第24集
31	伊佐上原第三遺跡 ほか1遺跡	フナ15-D7-オ	2	30910.000 30910.000 30908.000 30908.000	25992.000 25990.000 25990.000 25992.000	69.434	北・西・南・	0.6	Ⅰa、Ⅱ、Ⅶ、Ⅷ	石灰岩		×	本土産磁器	県－H14	県基地内Ⅲ第24集
32	伊佐上原第三遺跡 ほか1遺跡	フナ15-D8-ニ	2	30884.000 30884.000 30882.000 30882.000	25984.000 25982.000 25982.000 25984.000	73.170	北・東	0.2	Ⅰa、Ⅱ、Ⅷ	石灰岩		×	鞘文土器、銭貨(寛永通宝)、沖縄産無釉陶器	県－H14	県基地内Ⅲ第24集
33	喜友名前原第二古墓群	フナ15-E2-ア	2	30880.000 30880.000 30878.000 30878.000	26170.000 26168.000 26168.000 26170.000	69.765	北・東	0.5	Ⅰa、Ⅱ、Ⅷ	石灰岩		×	沖縄産無釉陶器、陶質土器	県－H14	県基地内Ⅲ第24集
34	喜友名前原第二古墓群	フナ15-E3-ア	2	30880.000 30880.000 30878.000 30878.000	26140.000 26138.000 26138.000 26140.000	69.617	北・東	0.3	Ⅰa、Ⅱ、Ⅷ	石灰岩		×	沖縄産施釉陶器、貝	県－H14	県基地内Ⅲ第24集
35	喜友名前原第二古墓群	フナ15-E4-ノ	2	30852.000 30852.000 30850.000 30850.000	26082.000 26080.000 26080.000 26082.000	72.378	南・西	1.5	Ⅰb	未検出		×	陶質土器、沖縄産施釉陶器、中国産染付	県－H14	県基地内Ⅲ第24集

第10表　試掘調査一覧表(27)

No.	遺跡名	グリッド名	規格(m)	座標(m) x	座標(m) y	標高(m)	調査壁面	深度(m)	層序	検出基盤	層序略図	遺構	遺物等	調査年度	文献
36	伊佐上原第三遺跡 ほか1遺跡	フチ15-E8-オ	2	30878.000 30878.000 30876.000 30876.000	25962.000 25960.000 25960.000 25962.000	73.250	(北)・西	0.7	Ⅰa、Ⅶ、Ⅷ	石灰岩		×	×	県-H14	県基地内Ⅲ第24集
37	伊佐上原第三遺跡 ほか1遺跡	フチ15-E9-ノ	2	30852.000 30852.000 30850.000 30850.000	25932.000 25930.000 25930.000 25932.000	69.416	(南)・西	0.9	Ⅰa、Ⅶ、Ⅷ	石灰岩		×	×	県-H14	県基地内Ⅲ第24集
38	喜友名前原第二古墓群	フチ15-F1-ア	2	30850.000 30850.000 30848.000 30848.000	26200.000 26198.000 26198.000 26200.000	68.803	(北)・東	0.9	Ⅰa、Ⅰb、Ⅷ	石灰岩		×	×	県-H14	県基地内Ⅲ第24集
39	喜友名前原第二古墓群	フチ15-F1-オ	2	30850.000 30850.000 30848.000 30848.000	26172.000 26170.000 26170.000 26172.000	70.132	(北)・西	1.9	Ⅰb、Ⅱ、Ⅶ	マージ		×	沖縄産施釉陶器、沖縄産無釉陶器、本土産磁器	県-H14	県基地内Ⅲ第24集
40	喜友名前原第二古墓群	フチ15-F2-ナ	2	30822.000 30822.000 30820.000 30820.000	26170.000 26168.000 26168.000 26170.000	64.456	(南)・東	0.4	Ⅰa、Ⅰb	未検出		×	土が固いため掘り下げを断念した。	県-H14	県基地内Ⅲ第24集
41	喜友名前原第二古墓群	フチ15-F3-ア	2	30850.000 30850.000 30848.000 30848.000	26140.000 26138.000 26138.000 26140.000	69.115	北・(東)	2.0	Ⅰa、Ⅱ、Ⅶ	マージ		×	沖縄産無釉陶器、本土産磁器	県-H14	県基地内Ⅲ第24集
42	喜友名前原第二古墓群	フチ15-F3-ノ	2	30822.000 30822.000 30820.000 30820.000	26112.000 26110.000 26110.000 26112.000	70.114	(南)・西	1.3	Ⅰb、Ⅱ、Ⅶ、Ⅷ	石灰岩		×	沖縄産施釉陶器、沖縄産無釉陶器、陶質土器、本土産磁器	県-H14	県基地内Ⅲ第24集
43	喜友名前原第二古墓群	フチ15-F4-ア	2	30850.000 30850.000 30848.000 30848.000	26110.000 26108.000 26108.000 26110.000	68.612	北・(東)	1.1	Ⅰa、Ⅱ、Ⅶ、Ⅷ	石灰岩		×	×	県-H14	県基地内Ⅲ第24集
44	喜友名前原第二古墓群 ほか1遺跡	フチ15-F5-オ	2	30850.000 30850.000 30848.000 30848.000	26052.000 26050.000 26050.000 26052.000	70.203	北・(西)	1.3	Ⅰa、Ⅶ、Ⅷ	石灰岩		×	陶質土器、沖縄産施釉陶器、沖縄産無釉陶器、瓦、骨	県-H14	県基地内Ⅲ第24集
45	喜友名前原第二古墓群 ほか1遺跡	フチ15-F6-ソ	4	30835.000 30835.000 30831.000 30831.000	26025.000 26021.000 26021.000 26025.000	68.530	南・(東)	0.3	Ⅰa、Ⅱ・Ⅲ、Ⅶ、Ⅷ	石灰岩		×	瓦、沖縄産施釉陶器、沖縄産無釉陶器、陶質土器、本土産色絵	県-H15	県基地内Ⅳ第38集
46	喜友名前原第二古墓群 ほか1遺跡	フチ15-F7-ア	2	30850.000 30850.000 30848.000 30848.000	26020.000 26018.000 26018.000 26020.000	68.895	北・(東)	0.4	Ⅰa、Ⅰb、Ⅶ、Ⅷ	石灰岩		×	沖縄産無釉陶器	県-H14	県基地内Ⅲ第24集
47	喜友名前原第二古墓群 ほか1遺跡	フチ15-F7-オ	2	30850.000 30850.000 30848.000 30848.000	25994.000 25992.000 25992.000 25994.000	68.724	(北)・東	0.8	Ⅰa、Ⅱ、Ⅶ、Ⅷ	石灰岩		×	陶質土器	県-H14	県基地内Ⅲ第24集
48	喜友名前原第二古墓群 ほか1遺跡	フチ15-F7-ス	その他	30835.000 30835.000 30833.000 30833.000 30831.000 30831.000	26008.000 26004.000 26004.000 26003.000 26003.000 26008.000	68.310	(南)・西	0.3	Ⅰa、Ⅱ・Ⅲ、Ⅶ、Ⅷ	石灰岩	 1/230	畝跡? ピット	陶質土器、沖縄産施釉陶器、沖縄産無釉陶器、土器、中国産染付、本土産磁器	県-H15	県基地内Ⅳ第38集
49	喜友名前原第二古墓群 ほか1遺跡	フチ15-F8-サ	4	30835.000 30835.000 30831.000 30831.000	25990.000 25986.000 25986.000 25990.000	68.000	北・(東)	0.2	Ⅰa、Ⅱ・Ⅲ、Ⅶ	マージ		畝跡?	陶質土器、瓦、沖縄産施釉陶器、沖縄産無釉陶器、円盤状製品、中国産褐釉陶器、中国産染付、青磁、土器	県-H15	県基地内Ⅳ第38集
50	喜友名前原第二古墓群 ほか1遺跡	フチ15-F9-ア	2	30850.000 30850.000 30848.000 30848.000	25960.000 25958.000 25958.000 25960.000	69.486	(北)・東	0.2	Ⅰa、Ⅶ、Ⅷ	石灰岩		×	沖縄産施釉陶器	県-H14	県基地内Ⅲ第24集

第10表　試掘調査一覧表(28)

No.	遺跡名	グリッド名	規格(m)	座標(m) x	座標(m) y	標高(m)	調査壁面	深度(m)	層序	検出基盤	層序略図	遺構	遺物等	調査年度	文献
51	喜友名前原第二古墳群	フテ15-G1-ア	2	30820.000 30820.000 30818.000 30818.000	26200.000 26198.000 26198.000 26200.000	64.864	北・(東)	0.8	Ⅰa、Ⅰb	未検出		×	沖縄産施釉陶器、沖縄産無釉陶器	県・H14	県基地内Ⅲ第24集
52	喜友名前原第二古墳群	フテ15-G2-ノ	2	30792.000 30792.000 30790.000 30790.000	26142.000 26140.000 26140.000 26142.000	70.521	北・(西)・南・	1.3	Ⅰa、Ⅷ	石灰岩		×	沖縄産施釉陶器、沖縄産無釉陶器、陶質土器	県・H14	県基地内Ⅲ第24集
53	喜友名前原第二古墳群	フテ15-G5-ア	2	30820.000 30820.000 30818.000 30818.000	26080.000 26078.000 26078.000 26080.000	69.495	北・(東)	0.6	Ⅰa、Ⅱ、Ⅶ、Ⅷ	石灰岩		×	×	県・H14	県基地内Ⅲ第24集
54	喜友名前原第二古墳群ほか1遺跡	フテ15-G5-ウ	その他	30820.000 30820.000 30818.000 30818.000	26065.000 26061.000 26061.000 26065.000	68.590	(北)・西	0.4	Ⅰa、Ⅱ・Ⅲ、Ⅶ、Ⅷ	石灰岩		×	石材、沖縄産施釉陶器、沖縄産無釉陶器、陶質土器、瓦	県・H15	県基地内Ⅳ第38集
55	喜友名前原第二古墳群	フテ15-G5-サ	その他	30805.000 30805.000 30803.000 30803.000	26080.000 26076.000 26076.000 26080.000	69.844	(南)・東	0.6	Ⅰa、Ⅱ・Ⅲ	未検出		×	石材、沖縄産施釉陶器、沖縄産無釉陶器、陶質土器、円盤状製品	県・H15	県基地内Ⅳ第38集
56	喜友名前原第二古墳群ほか1遺跡	フテ15-G5-ス	その他	30805.000 30805.000 30803.000 30803.000	26065.000 26061.000 26061.000 26065.000	69.130	(北)・東	0.4	Ⅰa、Ⅱ・Ⅲ、Ⅶa	石灰岩		×	青磁、カムィヤキ、陶質土器、沖縄産施釉陶器、沖縄産無釉陶器、石材	県・H15	県基地内Ⅳ第38集
57	喜友名前原第二古墳群ほか1遺跡	フテ15-G6-ア	2	30820.000 30820.000 30818.000 30818.000	26050.000 26048.000 26048.000 26050.000	69.047	北・(東)	0.9	Ⅰa、Ⅶ、Ⅷ	石灰岩		×	沖縄産無釉陶器	県・H14	県基地内Ⅲ第24集
58	喜友名前原第二古墳群ほか1遺跡	フテ15-G6-ウ	その他	30820.000 30820.000 30818.000 30818.000	26039.000 26035.000 26035.000 26039.000	68.340	(北)・西	0.4	Ⅰa、Ⅱ・Ⅲ、Ⅷ	石灰岩		×	×	県・H15	県基地内Ⅳ第38集
59	喜友名前原第二古墳群ほか1遺跡	フテ15-G6-サ	その他	30805.000 30805.000 30803.000 30803.000	26051.000 26047.000 26047.000 26051.000	68.590	(北)・東	0.4	Ⅰa、Ⅱ・Ⅲ、Ⅶ、Ⅷ	石灰岩		×	石材、カムィヤキ、貝、沖縄産施釉陶器、沖縄産無釉陶器、陶質土器	県・H15	県基地内Ⅳ第38集
60	喜友名前原第二古墳群ほか1遺跡	フテ15-G6-ス	その他	30805.000 30805.000 30803.000 30803.000	26037.000 26033.000 26033.000 26037.000	68.000	(北)・西	0.4	Ⅰa、Ⅱ・Ⅲ、Ⅶ	マージ		×	本土産磁器、沖縄産施釉陶器、沖縄産無釉陶器、陶質土器	県・H15	県基地内Ⅳ第38集
61	喜友名前原第二古墳群ほか1遺跡	フテ15-G6-ソ	その他	30805.000 30805.000 30803.000 30803.000	26023.000 26020.000 26020.000 26023.000	67.430	(北)・西	0.4	Ⅰa、Ⅱ・Ⅲ、Ⅶ、Ⅷ	石灰岩		×	陶質土器、沖縄産施釉陶器、沖縄産無釉陶器、本土産磁器	県・H15	県基地内Ⅳ第38集
62	喜友名前原第二古墳群ほか1遺跡	フテ15-G7-ア	2	30820.000 30820.000 30818.000 30818.000	26020.000 26018.000 26018.000 26020.000	67.854	(北)・東	0.5	Ⅰa、Ⅱ、Ⅶ、Ⅷ	石灰岩		×	沖縄産無釉陶器	県・H14	県基地内Ⅲ第24集
63	喜友名前原第二古墳群ほか1遺跡	フテ15-G7-ウ	その他	30820.000 30820.000 30818.000 30818.000	26005.000 26001.000 26001.000 26005.000	67.390	(北)・西	0.4	Ⅰa、Ⅱ・Ⅲ、Ⅶ、Ⅷ	石灰岩		×	沖縄産無釉陶器、瓦	県・H15	県基地内Ⅳ第38集
64	喜友名前原第二古墳群ほか1遺跡	フテ15-G7-ス	4	30809.000 30809.000 30805.000 30805.000	26009.000 26005.000 26005.000 26009.000	67.390	(南)・西	0.4	Ⅰa、Ⅱ・Ⅲ、Ⅶ、Ⅷ	石灰岩		畝跡？ピット	沖縄産施釉陶器、沖縄産無釉陶器、カムィヤキ、中国産染付、青磁、陶質土器、本土産磁器、本土産色絵、	県・H15	県基地内Ⅳ第38集
65	喜友名前原第二古墳群ほか1遺跡	フテ15-G7-ソ	その他	30805.000 30805.000 30803.000 30803.000	25994.000 25990.000 25990.000 25994.000	67.390	(北)・西	0.5	Ⅰa、Ⅱ・Ⅲ、Ⅶ	マージ		×	骨、カムィヤキ、沖縄産施釉陶器、沖縄産無釉陶器、石材	県・H15	県基地内Ⅳ第38集

第10表　試掘調査一覧表(29)

No.	遺跡名	グリッド名	規模(m)	座標(m) x	座標(m) y	標高(m)	調査壁面	深度(m)	層序	検出基盤	層序略図	遺構	遺物等	調査年度	文献
66	喜友名前原第二古墓群 ほか1遺跡	ナチ15-G7-ノ	2	30792.000 30792.000 30790.000 30790.000	25992.000 25990.000 25990.000 25992.000	67.154	(南)・西	1.1	Ⅰa、Ⅱ、Ⅶ、Ⅷ	石灰岩		×	沖縄産施釉陶器、沖縄産無釉陶器、石材	県・H14	県 基地内 Ⅲ 第24集
67	喜友名前原第二古墓群 ほか1遺跡	ナチ15-G8-ア	2	30820.000 30820.000 30818.000 30818.000	25990.000 25988.000 25988.000 25990.000	67.439	北・(東)	0.2	Ⅰa、Ⅶ、Ⅷ	石灰岩		×	×	県・H14	県 基地内 Ⅲ 第24集
68	喜友名前原第二古墓群 ほか1遺跡	ナチ15-G8-オ	2	30820.000 30820.000 30818.000 30818.000	25964.000 25962.000 25962.000 25964.000	67.436	東・(北)・南・西	0.4	Ⅰa、Ⅱ、Ⅲ・Ⅳ、Ⅶ	マージ		ピット	石材、陶質土器、瓦質土器	県・H14	県 基地内 Ⅲ 第24集
69	喜友名前原第二古墓群 ほか1遺跡	ナチ15-G8-ス	その他	30805.000 30805.000 30803.000 30803.000	25979.000 25975.000 25975.000 25979.000	—	—	—	Ⅰ、Ⅱ～Ⅵ、Ⅷ	マージ	—	ピット	×	県・H15	県 基地内 Ⅳ 第38集
70	喜友名前原第二古墓群 ほか1遺跡	ナチ15-G8-ソ	その他	30805.000 30805.000 30803.000 30803.000	25964.000 25960.000 25960.000 25964.000	67.000	(北)・西	0.3	Ⅰa、Ⅱ・Ⅲ、Ⅷ	マージ		×	×	県・H15	県 基地内 Ⅳ 第38集
71	喜友名前原第二古墓群 ほか1遺跡	ナチ15-G10-ア	2	30820.000 30820.000 30818.000 30818.000	25930.000 25928.000 25928.000 25930.000	66.163	北・(東)	0.9	Ⅰa、Ⅱ、Ⅶ、Ⅷ	石灰岩		×	沖縄産施釉陶器、石材	県・H14	県 基地内 Ⅲ 第24集
72	喜友名前原第二古墓群 ほか1遺跡	ナチ15-G10-オ	2	30792.000 30792.000 30790.000 30790.000	25930.000 25928.000 25928.000 25930.000	65.493	東・(北)・南・西	0.9	Ⅰa、Ⅱ、Ⅶ、Ⅷ	石灰岩		×	沖縄産施釉陶器、沖縄産無釉陶器、瓦、本土産磁器、陶質土器	県・H14	県 基地内 Ⅲ 第24集
73	喜友名前原第二古墓群	ナチ15-H2-ア	2	30790.000 30790.000 30788.000 30788.000	26170.000 26168.000 26168.000 26170.000	64.765	(北)・東	0.4	Ⅰa、Ⅶ、Ⅷ	石灰岩		×	×	県・H14	県 基地内 Ⅲ 第24集
74	喜友名前原第二古墓群	ナチ15-H3-オ	2	30790.000 30790.000 30788.000 30788.000	26112.000 26110.000 26110.000 26112.000	70.270	(北)・西	1.8	Ⅰa、Ⅰb、Ⅱ、Ⅶ、Ⅷ	石灰岩		×	沖縄産施釉陶器、沖縄産無釉陶器、瓦、本土産磁器	県・H14	県 基地内 Ⅲ 第24集
75	喜友名前原第二古墓群	ナチ15-H4-ノ	2	30762.000 30762.000 30760.000 30760.000	26082.000 26080.000 26080.000 26082.000	67.501	南・(西)	0.1	Ⅰa、Ⅷ	石灰岩		×	×	県・H14	県 基地内 Ⅲ 第24集
76	喜友名前原第二古墓群	ナチ15-H5-ア	2	30790.000 30790.000 30788.000 30788.000	26080.000 26078.000 26078.000 26080.000	69.581	(北)・東	0.6	Ⅰa、Ⅰb、Ⅱ、Ⅶ、Ⅷ	石灰岩		×	沖縄産施釉陶器、沖縄産無釉陶器、本土産磁器、中国産染付	県・H14	県 基地内 Ⅲ 第24集
77	喜友名前原第二古墓群 ほか1遺跡	ナチ15-H5-ウ	その他	30790.000 30790.000 30788.000 30788.000	26069.000 26065.000 26065.000 26069.000	68.000	(北)・西	0.3	Ⅰa、Ⅰb、Ⅶ、Ⅷ	石灰岩		×	沖縄産無釉陶器	県・H15	県 基地内 Ⅳ 第38集
78	喜友名前原第二古墓群 ほか1遺跡	ナチ15-H6-ア	2	30790.000 30790.000 30788.000 30788.000	26050.000 26048.000 26048.000 26050.000	68.509	(北)・東	0.7	Ⅰa、Ⅱ、Ⅶ、Ⅷ	石灰岩		×	沖縄産施釉陶器、沖縄産無釉陶器	県・H14	県 基地内 Ⅲ 第24集
79	喜友名前原第二古墓群 ほか1遺跡	ナチ15-H6-ウ	その他	30790.000 30790.000 30788.000 30788.000	26039.000 26035.000 26035.000 26039.000	67.720	(北)・西	0.5	Ⅰa、Ⅱ・Ⅲ、Ⅶ、Ⅷ	石灰岩		×	陶質土器、瓦、沖縄産施釉陶器、沖縄産無釉陶器、中国産染付、本土産磁器	県・H15	県 基地内 Ⅳ 第38集
80	喜友名前原第二古墓群 ほか1遺跡	ナチ15-H6-オ	2	30790.000 30790.000 30788.000 30788.000	26022.000 26020.000 26020.000 26022.000	67.078	(北)・西	0.6	Ⅰa、Ⅱ、Ⅶ、Ⅷ	石灰岩		×	陶質土器、沖縄産施釉陶器	県・H14	県 基地内 Ⅲ 第24集

第10表　試掘調査一覧表(30)

No.	遺跡名	グリッド名	規格(m)	座標(m) x	座標(m) y	標高(m)	調査壁面	深度(m)	層序	検出基盤	層序略図	遺構	遺物等	調査年度	文献
81	喜友名前原第二古墓群ほか1遺跡	フナ15-H6-サ	その他	30775.000 30775.000 30773.000 30773.000	26052.000 26048.000 26048.000 26052.000	68.800	北・東	0.6	Ⅰa、Ⅰb、Ⅶ	石灰岩		×	陶質土器、中国産褐釉陶器、土器、沖縄産施釉陶器	県・基地内Ⅱ15	県内Ⅳ第38集
82	喜友名前原第二古墓群ほか1遺跡	フナ15-H7-ウ	4	30790.000 30790.000 30786.000 30786.000	26005.000 26001.000 26001.000 26005.000	67.000	北・東	0.4	Ⅰa、Ⅱ・Ⅲ、Ⅶ	マージ		×	陶質土器、骨、中国産染付、沖縄産施釉陶器、沖縄産無釉陶器、瓦、カムィヤキ	県・基地内Ⅱ15	県内Ⅳ第38集
83	喜友名前原第二古墓群ほか1遺跡	フナ15-H7-ス	その他	30775.000 30774.000 30771.000 30771.000 30772.700	26007.000 26006.000 26005.000 26006.200 26007.000	66.760	南・東	0.3	Ⅰa、Ⅶ、Ⅷ	石灰岩		×	×	県・基地内Ⅱ15	県内Ⅳ第38集
84	喜友名前原第二古墓群ほか1遺跡	フナ15-H7-ア	その他	30775.000 30775.000 30773.000 30773.000	25994.000 25990.000 25990.000 25994.000	67.000	北・西	0.4	Ⅰa、Ⅱ・Ⅲ、Ⅶ、Ⅷ	石灰岩		貝跡	沖縄産無釉陶器、中国産厚釉陶器、本土産磁器	県・基地内Ⅱ15	県内Ⅳ第38集
85	喜友名前原第二古墓群ほか1遺跡	フナ15-H8-ウ	その他	30790.000 30790.000 30788.000 30788.000	25979.000 25975.000 25975.000 25979.000	67.060	北・東	0.5	Ⅰa、Ⅱ・Ⅲ、Ⅶ	マージ		×	陶質土器、中国産染付、沖縄産施釉陶器、瓦	県・基地内Ⅱ15	県内Ⅳ第38集
86	喜友名前原第二古墓群ほか1遺跡	フナ15-H8-オ	2	30790.000 30790.000 30788.000 30788.000	25962.000 25960.000 25960.000 25962.000	66.654	北・西	1.5	Ⅰa、Ⅱ、Ⅶ、Ⅷ	石灰岩		×	×	県・基地内Ⅱ14	県内Ⅲ第24集
87	喜友名前原第二遺跡ほか1遺跡	フナ15-H8-ノ	2	30762.000 30762.000 30760.000 30760.000	25962.000 25960.000 25960.000 25962.000	66.514	南・西	0.7	Ⅰa、Ⅶ、Ⅷ	石灰岩		×	×	県・基地内Ⅱ14	県内Ⅲ第24集
88	喜友名前原第二遺跡ほか1遺跡	フナ15-H10-チ	2	30762.000 30762.000 30760.000 30760.000	25930.000 25928.000 25928.000 25930.000	65.606	東・東	0.8	Ⅰa、Ⅱ、Ⅶ、Ⅷ	石灰岩		×	×	県・基地内Ⅱ14	県内Ⅲ第24集
89	—	フナ15-I1-ア	その他	30760.000 30760.000 30756.000 30756.000	26200.500 26196.000 26196.000 26200.500	65.785	北	0.6	Ⅰ、Ⅱ~Ⅶ、Ⅷ	石灰岩		×	×	県・基地内Ⅱ11	県内Ⅲ第11集
90	喜友名前原第二古墓群	フナ15-I2-オ	2	30760.000 30760.000 30758.000 30758.000	26142.000 26140.000 26140.000 26142.000	67.340	北・西	1.3	Ⅰb	未統岩		×	沖縄産施釉陶器、沖縄産無釉陶器、本土産磁器	県・基地内Ⅱ14	県内Ⅲ第24集
91	喜友名前原第二古墓群	フナ15-I4-ア	2	30760.000 30760.000 30758.000 30758.000	26110.000 26108.000 26108.000 26110.000	63.103	北・東	0.5	Ⅰa、Ⅶ	石灰岩		×	×	県・基地内Ⅱ14	県内Ⅲ第24集
92	喜友名前原第二古墓群	フナ15-I4-ナ	2	30732.000 30732.000 30730.000 30730.000	26110.000 26108.000 26108.000 26110.000	64.894	南・東	0.5	Ⅰa、Ⅶ	石灰岩		×	×	県・基地内Ⅱ14	県内Ⅲ第24集
93	喜友名前原第二古墓群	フナ15-I5-ナ	2	30732.000 30732.000 30730.000 30730.000	26080.000 26078.000 26078.000 26080.000	66.116	北・東	0.3	Ⅰa、Ⅶ	石灰岩		×	沖縄産施釉陶器、瓦質土器	県・基地内Ⅱ14	県内Ⅲ第24集
94	喜友名前原第二古墓群ほか1遺跡	フナ15-I6-ア	2	30760.000 30760.000 30758.000 30758.000	26050.000 26048.000 26048.000 26050.000	67.761	北・東	1.3	Ⅰa、Ⅰb、Ⅱ、Ⅶ、Ⅷ	石灰岩		×	ガラス片、沖縄産施釉陶器、沖縄産無釉陶器、本土産磁器、陶質土器、以	県・基地内Ⅱ14	県内Ⅲ第24集
95	喜友名前原第二古墓群ほか1遺跡	フナ15-I7-ア	2	30760.000 30760.000 30758.000 30758.000	26020.000 26018.000 26018.000 26020.000	66.462	北・東	0.6	Ⅰa、Ⅱ、Ⅲ、Ⅳ、Ⅵ、Ⅶ	石灰岩		×	沖縄産施釉陶器、沖縄産無釉陶器、陶質土器、本土産磁器、中国産染付、石材、	県・基地内Ⅱ14	県内Ⅲ第24集

第10表　試掘調査一覧表(31)

No.	遺跡名	グリッド名	規模(m)	座標(m) x	座標(m) y	標高(m)	調査壁面	深度(m)	層序	検出基盤	層序略図	遺構	遺物等	調査年度	文献
96	喜友名前原第二遺跡 ほか1遺跡	ファ15-17-オ	2	30760.000 30760.000 30758.000 30758.000	25992.000 25990.000 25990.000 25992.000	66.537	北・東・西	0.6	Ⅰa、Ⅱ、Ⅶ、Ⅷ	石灰岩		×	沖縄産無釉陶器、本土産磁器、円盤状製品、銭貨(七センタボ)、石材	県・H14	県 基地内 Ⅲ 第24集
97	喜友名前原第二遺跡 ほか1遺跡	ファ15-17-ソ	4	30748.000 30748.000 30744.000 30744.000	25994.000 25990.000 25990.000 25994.000	65.857	北・西	0.3	Ⅰa、Ⅱ、Ⅶ、Ⅷ	石灰岩		×	骨、陶質土器、沖縄産無釉陶器、中国産白磁、銭貨	県・H15	県 基地内 Ⅳ 第38集
98	伊佐上原南遺跡 ほか1遺跡	ファ15-18-ノ	2	30732.000 30732.000 30730.000 30730.000	25904.000 25902.000 25902.000 25904.000	63.391	南・西	0.4	Ⅰa、Ⅱ、Ⅶ、Ⅷ	石灰岩		×	×	県・H14	県 基地内 Ⅲ 第24集
99	喜友名前原第五遺跡	ファ15-J1-ア	4	30730.000 30730.000 30726.000 30726.000	26200.000 26196.000 26196.000 26200.000	65.360	—	1	Ⅰ、Ⅱ～Ⅶ、Ⅷ	石灰岩		ピット	縄文土器、石材、焼土、鉄	県・H11	県 基地内 Ⅱ 第11集
100	喜友名前原第五遺跡	ファ15-J2-ア	4	30726.000 30726.000 30722.000 30722.000	26178.000 26166.000 26166.000 26178.000	64.752	南	1	Ⅰ、Ⅱ～Ⅶ、Ⅷ	石灰岩		×	×	県・H11	県 基地内 Ⅱ 第11集
101	喜友名前原第五遺跡	ファ15-J3-サ	4	30720.000 30720.000 30716.000 30716.000	26140.000 26136.000 26136.000 26140.000	64.908	北	1.3	Ⅰ、Ⅱ～Ⅶ、Ⅷ	石灰岩		×	×	県・H11	県 基地内 Ⅱ 第11集
102	喜友名前原第二遺跡 ほか1遺跡	ファ15-J5-オ	2	30730.000 30730.000 30728.000 30728.000	26052.000 26050.000 26050.000 26052.000	65.996	北・東	1.7	Ⅰb、Ⅱ、Ⅶ、Ⅷ	石灰岩		×	沖縄産施釉陶器、沖縄産無釉陶器、陶質土器、本土産磁器	県・H14	県 基地内 Ⅲ 第24集
103	喜友名前原第二遺跡 ほか1遺跡	ファ15-J5-ノ	2	30702.000 30702.000 30700.000 30700.000	26052.000 26050.000 26050.000 26052.000	64.477	南・西	1.0	Ⅰb	未検出		×	沖縄産施釉陶器、沖縄産無釉陶器、陶質土器、中国産染付、本土産磁器	県・H14	県 基地内 Ⅲ 第24集
104	喜友名前原第二遺跡 ほか1遺跡	ファ15-J6-ス	4	30718.000 30718.000 30714.000 30714.000	26038.000 26034.000 26034.000 26038.000	64.177	北・東	1.2	Ⅰ、Ⅱ・Ⅲ、Ⅶ、Ⅷa、Ⅷ	石灰岩		×	陶質土器、石材、沖縄産施釉陶器、沖縄産無釉陶器、本土産磁器、本土産色絵、瓦	県・H15	県 基地内 Ⅳ 第38集
105	喜友名前原第二遺跡 ほか1遺跡	ファ15-J7-ア	2	30730.000 30730.000 30728.000 30728.000	26020.000 26018.000 26018.000 26020.000	64.955	北・東	0.6	Ⅰa、Ⅱ、Ⅶ	石灰岩		×	×	県・H14	県 基地内 Ⅲ 第24集
106	喜友名前原第二遺跡 ほか1遺跡	ファ15-J7-オ	4	30730.000 30730.000 30728.000 30728.000	25992.000 25990.000 25990.000 25992.000	64.948	北・東・西・南	0.8	Ⅰa、Ⅱ、Ⅵ、Ⅶ	マージ		竪穴住居跡？	縄文土器、陶質土器、貝、沖縄産施釉陶器、沖縄産無釉陶器	県・H14	県 基地内 Ⅲ 第24集
107	喜友名前原第二遺跡 ほか1遺跡	ファ15-J7-サ	4	30718.200 30718.200 30714.200 30714.200	26020.000 26016.000 26016.000 26020.000	63.930	北・東	0.3	Ⅰa、Ⅱ・Ⅲ、Ⅶ	石灰岩		×	縄文土器、陶質土器、円盤状製品、沖縄産施釉陶器、沖縄産無釉陶器、瓦、本土産磁器	県・H15	県 基地内 Ⅳ 第38集
108	喜友名前原第二遺跡 ほか1遺跡	ファ15-J8-カ	4	30720.000 30720.000 30716.000 30716.000	25990.000 25986.000 25986.000 25990.000	64.845	北・東	0.4	Ⅰa、Ⅱ・Ⅲ、Ⅵ、Ⅶ、Ⅷ	石灰岩		×	縄文土器、石材、沖縄産施釉陶器、沖縄産無釉陶器、陶質土器、貝、青磁、本土産磁器、瓦、グスク土器	県・H15	県 基地内 Ⅳ 第38集
109	喜友名前原第二遺跡 ほか1遺跡	ファ15-J9-ア	2	30730.000 30730.000 30728.000 30728.000	25958.000 25956.000 25956.000 25958.000	63.776	東・南・西	0.9	Ⅰa、Ⅶ、Ⅷ	石灰岩		×	×	県・H14	県 基地内 Ⅲ 第24集
110	伊佐上原南遺跡 ほか1遺跡	ファ15-J9-オ	2	30730.000 30730.000 30728.000 30728.000	25932.000 25930.000 25930.000 25932.000	62.378	北・西	0.4	Ⅰa、Ⅷ	石灰岩		×	沖縄産施釉陶器、本土産磁器	県・H14	県 基地内 Ⅲ 第24集

第10表　試掘調査一覧表(32)

No.	遺跡名	グリッド名	規格(m)	座標(m) x	座標(m) y	標高(m)	調査壁面	深度(m)	層序	検出基盤	層序略図	遺構	遺物等	調査年度	文献
111	伊佐上原南遺跡ほか1遺跡	フテ15-J10-ナ	2	30702.000 30702.000 30700.000 30700.000	25930.000 25928.000 25928.000 25930.000	59.365	(南)・東	0.7	Ⅰa、Ⅱ、Ⅶ、Ⅷ	石灰岩		×	沖縄産施釉陶器、沖縄産無釉陶器、陶質土器、骨、円盤状製品、中国産染付	県・H14	県基地内Ⅲ第24集

（フテ16)

No.	遺跡名	グリッド名	規格(m)	座標(m) x	座標(m) y	標高(m)	調査壁面	深度(m)	層序	検出基盤	層序略図	遺構	遺物等	調査年度	文献
1	伊佐上原第一遺跡ほか1遺跡	フテ16-A1-ア	2	31000.000 31000.000 30998.000 30998.000	25900.000 25898.000 25898.000 25900.000	61.367	北・(東)	1.2	Ⅰa、Ⅱ、Ⅲ・Ⅳ、Ⅵ、Ⅶ	マージ		×	縄文土器、グスク土器、石器、円盤状製品	県・H14	県基地内Ⅲ第24集
2	伊佐上原第一遺跡ほか1遺跡	フテ16-A1-オ	2	31000.000 31000.000 30998.000 30998.000	25876.000 25874.000 25874.000 25876.000	61.644	北・(東)	0.4	Ⅰa、Ⅱ、Ⅶ、Ⅷ	石灰岩		×	×	県・H14	県基地内Ⅲ第24集
3	伊佐上原第三遺跡ほか1遺跡	フテ16-A1-ノ	2	30972.000 30972.000 30970.000 30970.000	25872.000 25870.000 25870.000 25872.000	63.936	北・(東)	0.5	Ⅰa、Ⅱ、Ⅶ、Ⅷ	石灰岩		×	沖縄産無釉陶器、陶質土器	県・H14	県基地内Ⅲ第24集
4	伊佐上原第三遺跡ほか1遺跡	フテ16-A4-ナ	2	30972.000 30972.000 30970.000 30970.000	25810.000 25808.000 25808.000 25810.000	60.884	北・(東)	0.9	Ⅰa、Ⅱ、Ⅶ、Ⅷ	石灰岩		×	沖縄産施釉陶器、沖縄産無釉陶器、陶質土器、獣骨	県・H14	県基地内Ⅲ第24集
5	伊佐上原第一遺跡ほか1遺跡	フテ16-A5-カ	4	30994.000 30994.000 30990.000 30990.000	25780.000 25776.000 25776.000 25780.000	59.789	(北)・東	0.9	Ⅰa、Ⅶ、Ⅷ	石灰岩		×	石器	県・H14	県基地内Ⅲ第24集
6	伊佐上原第三遺跡ほか1遺跡	フテ16-B1-ア	2	30970.000 30970.000 30968.000 30968.000	25900.000 25898.000 25898.000 25900.000	63.431	北・(東)	0.9	Ⅰa、Ⅶ、Ⅷ	石灰岩		×	沖縄産無釉陶器	県・H14	県基地内Ⅲ第24集
7	伊佐上原第三遺跡ほか2遺跡	フテ16-B2-ナ	2	30942.000 30942.000 30940.000 30940.000	25870.000 25868.000 25868.000 25870.000	64.753	南・(東)	0.7	Ⅰa、Ⅱ、Ⅶ、Ⅷ	石灰岩		×	沖縄産施釉陶器、沖縄産無釉陶器、陶質土器、貝、石材、本土産磁器、ガラス製品	県・H14	県基地内Ⅲ第24集
8	伊佐上原第三遺跡ほか1遺跡	フテ16-B3-ア	2	30970.000 30970.000 30968.000 30968.000	25840.000 25838.000 25838.000 25840.000	61.426	(北)・東	1.2	Ⅰa、Ⅱ、Ⅶ、Ⅷ	石灰岩		×	×	県・H14	県基地内Ⅲ第24集
9	伊佐上原第三遺跡ほか1遺跡	フテ16-B5-イ	4	30970.000 30970.000 30966.000 30966.000	25774.000 25770.000 25770.000 25774.000	58.077	(北)・東	0.5	Ⅰb、Ⅱ、Ⅶ、Ⅷ	石灰岩		×	沖縄産無釉陶器	県・H14	県基地内Ⅲ第24集
10	伊佐上原第三遺跡ほか1遺跡	フテ16-B5-ナ	2	30942.000 30942.000 30940.000 30940.000	25780.000 25778.000 25778.000 25780.000	56.962	(南)・西	0.5	Ⅰa、Ⅱ、Ⅶ、Ⅷ	石灰岩		×	×	県・H14	県基地内Ⅲ第24集
11	伊佐上原第三遺跡	フテ16-B6-カ	4	30964.000 30964.000 30960.000 30960.000	25750.000 25746.000 25746.000 25750.000	55.161	北・(東)	0.5	Ⅰa、Ⅱ、Ⅶ、Ⅷ	石灰岩		×	沖縄産施釉陶器、石材	県・H14	県基地内Ⅲ第24集
12	伊佐上原第三遺跡ほか1遺跡	フテ16-C1-ア	2	30940.000 30940.000 30938.000 30938.000	25900.000 25898.000 25898.000 25900.000	67.136	(北)・東	0.5	Ⅰa、Ⅱ、Ⅶ、Ⅷ	石灰岩		×	沖縄産施釉陶器、沖縄産無釉陶器、円盤状製品、陶質土器	県・H14	県基地内Ⅲ第24集
13	伊佐上原第三遺跡ほか2遺跡	フテ16-C1-ニ	2	30916.000 30916.000 30914.000 30914.000	25894.000 25892.000 25892.000 25894.000	68.169	北・(東)	1.5	Ⅰa、Ⅶ、Ⅷ	石灰岩		×	×	県・H14	県基地内Ⅲ第24集

第10表　試掘調査一覧表(33)

No.	遺跡名	グリッド名	規格(m)	座標(m) x	座標(m) y	標高(m)	調査壁面	深度(m)	層序	検出基盤	層序略図	遺構	遺物等	調査年度	文献
14	伊佐上原第三遺跡 ほか1遺跡	フテ16-C3-ア	2	30940.000 30940.000 30938.000 30938.000	25840.000 25838.000 25838.000 25840.000	62.286	北・(東)	0.7	Ⅰa、Ⅱ、Ⅶ、Ⅷ	石灰岩		×	沖縄産施釉陶器、沖縄産無釉陶器、陶質土器、鉄製品、石材	県・H14	県基地内Ⅲ第24集
15	伊佐上原第三遺跡 ほか1遺跡	フテ16-C4-ア	2	30940.000 30940.000 30938.000 30938.000	25809.000 25807.000 25807.000 25809.000	59.322	(北)・東	0.7	Ⅰa、Ⅶ、Ⅷ	石灰岩		×	×	県・H14	県基地内Ⅲ第24集
16	伊佐上原第三遺跡 ほか1遺跡	フテ16-C6-ア	4	30940.000 30940.000 30936.000 30936.000	25750.000 25746.000 25746.000 25750.000	53.606	南・(西)	0.9	Ⅰa、Ⅰb、Ⅱ、Ⅶ、Ⅷ	石灰岩		×	沖縄産施釉陶器、本土産磁器、陶質土器、瓦	県・H14	県基地内Ⅲ第24集
17	伊佐上原第三遺跡 ほか2遺跡	フテ16-D1-オ	2	30910.000 30910.000 30908.000 30908.000	25874.000 25872.000 25872.000 25874.000	65.924	南・(東)	0.5	Ⅰa、Ⅱ、Ⅶ、Ⅷ	石灰岩		×	沖縄産無釉陶器、陶質土器、縄文土器	県・H14	県基地内Ⅲ第24集
18	伊佐上原第三遺跡 ほか2遺跡	フテ16-D2-ナ	2	30882.000 30882.000 30880.000 30880.000	25870.000 25868.000 25868.000 25870.000	67.534	(南)・東	0.3	Ⅰa、Ⅶ、Ⅷ	石灰岩		×	×	県・H14	県基地内Ⅲ第24集
19	伊佐上原第三遺跡 ほか2遺跡	フテ16-D3-ア	2	30910.000 30910.000 30908.000 30908.000	25840.000 25838.000 25838.000 25840.000	62.934	(北)・東	0.2	Ⅰa、Ⅶ、Ⅷ	石灰岩		×	陶質土器、中国産染付、沖縄産施釉陶器、沖縄産無釉陶器	県・H14	県基地内Ⅲ第24集
20	伊佐上原第三遺跡 ほか2遺跡	フテ16-D3-オ	2	30910.000 30910.000 30908.000 30908.000	25812.000 25810.000 25810.000 25812.000	60.991	(北)・西	0.4	Ⅰa、Ⅱ、Ⅶ、Ⅷ	石灰岩		×	沖縄産施釉陶器、沖縄産無釉陶器、陶質土器	県・H15	県基地内Ⅲ第24集
21	伊佐上原第三遺跡 ほか2遺跡	フテ16-D3-ノ	2	30882.000 30882.000 30880.000 30880.000	25812.000 25810.000 25810.000 25812.000	64.038	南・(西)	0.2	Ⅰa、Ⅱ、Ⅷ	石灰岩		×	×	県・H15	県基地内Ⅲ第24集
22	伊佐上原第三遺跡 ほか1遺跡	フテ16-D5-ア	2	30910.000 30910.000 30908.000 30908.000	25780.000 25778.000 25778.000 25780.000	57.723	(北)・東	0.5	Ⅰa、Ⅱ、Ⅷ	石灰岩		×	沖縄産施釉陶器、沖縄産無釉陶器、陶質土器	県・H15	県基地内Ⅲ第24集
23	伊佐上原第三遺跡 ほか1遺跡	フテ16-D5-オ	2	30910.000 30910.000 30908.000 30908.000	25752.000 25750.000 25750.000 25752.000	55.040	北・(東)	0.3	Ⅰa、Ⅶ、Ⅷ	石灰岩		×	沖縄産施釉陶器、沖縄産無釉陶器	県・H15	県基地内Ⅲ第24集
24	伊佐上原南遺跡	フテ16-D5-ノ	2	30882.000 30882.000 30880.000 30880.000	25754.000 25752.000 25752.000 25754.000	58.299	南・(西)	0.3	Ⅰa、Ⅱ、Ⅶ、Ⅷ	石灰岩		×	沖縄産無釉陶器、陶質土器	県・H15	県基地内Ⅲ第24集
25	伊佐上原南遺跡 ほか1遺跡	フテ16-D7-ア	2	30910.000 30910.000 30908.000 30908.000	25720.000 25718.000 25718.000 25720.000	52.219	(北)・東	1.6	Ⅰa、Ⅶ、Ⅷ	石灰岩		×	×	県・H15	県基地内Ⅲ第24集
26	伊佐上原南遺跡 ほか1遺跡	フテ16-D7-エ	4	30910.000 30910.000 30906.000 30906.000	25702.000 25698.000 25698.000 25702.000	52.239	(北)・西	2.0	Ⅰb、Ⅱ、Ⅳ、Ⅵ、Ⅶ、Ⅷ	石灰岩	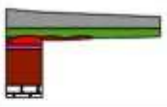	×	×	県・H14	県基地内Ⅲ第24集
27	伊佐上原南遺跡 ほか1遺跡	フテ16-D7-ノ	4	30886.000 30886.000 30882.000 30882.000	25696.000 25692.000 25692.000 25696.000	53.404	(北)・東	1.4	Ⅰb、Ⅶ、Ⅷ	石灰岩	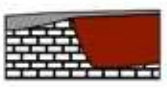	×	×	県・H14	県基地内Ⅲ第24集
28	伊佐上原第二古墓群 ほか2遺跡	フテ16-E3-ア	2	30880.000 30880.000 30878.000 30878.000	25840.000 25838.000 25838.000 25840.000	65.964	(北)・東	0.2	Ⅰa、Ⅷ	石灰岩		×	円盤状製品、瓦、沖縄産無釉陶器、陶質土器、鉄製品	県・H14	県基地内Ⅲ第24集

第10表　試掘調査一覧表(34)

No.	遺跡名	グリッド名	規格(m)	座標(m) x	座標(m) y	標高(m)	調査壁面	深度(m)	層序	検出基盤	層序略図	遺構	遺物等	調査年度	文献
29	伊佐上原第三遺跡 ほか1遺跡	ファ16-E4-オ	2	30880.000 30880.000 30878.000 30878.000	25782.000 25780.000 25780.000 25782.000	61.266	北・(西)	0.4	Ⅰa、Ⅱ、Ⅶ	石灰岩		×	中国産褐釉陶器、石器、片岩産施釉陶器、片岩産無釉陶器、陶質土器	県・基地内 Ⅱ Ⅲ 15	第24集
30	伊佐上原第二古墓群 ほか1遺跡	ファ16-E4-ナ	2	30852.000 30852.000 30850.000 30850.000	25808.000 25806.000 25806.000 25808.000	63.599	北・(東)	1.5	Ⅰa、Ⅶ、Ⅷ	石灰岩		×	×	県・基地内 Ⅱ Ⅲ 14	第24集
31	伊佐上原南遺跡 ほか1遺跡	ファ16-E5-ノ	2	30852.000 30852.000 30850.000 30850.000	25752.000 25750.000 25750.000 25752.000	64.913	(南)・西	0.5	Ⅰa、Ⅱ、Ⅶ、Ⅷ	石灰岩		×	×	県・基地内 Ⅱ Ⅲ 14	第24集
32	伊佐上原南遺跡 ほか1遺跡	ファ16-E6-オ	2	30880.000 30880.000 30878.000 30878.000	25722.000 25720.000 25720.000 25722.000	53.286	(北)・西	0.7	Ⅰa、Ⅱ、Ⅶ、Ⅷ	石灰岩		×	×	県・基地内 Ⅱ Ⅲ 15	第24集
33	伊佐上原南遺跡 ほか1遺跡	ファ16-E7-ノ	4	30856.000 30856.000 30852.000 30852.000	25696.000 25692.000 25692.000 25696.000	56.276	(南)・東	0.7	Ⅰb、Ⅱ、Ⅶ、Ⅷ	石灰岩		×	×	県・基地内 Ⅱ Ⅲ 14	第24集
34	大山市之世久原第三遺跡 ほか1遺跡	ファ16-E10-タ	4	30862.000 30862.000 30858.000 30858.000	25630.000 25626.000 25626.000 25630.000	54.865	(北)・東	1.0	Ⅰa、Ⅶ、Ⅷ	石灰岩		×	×	県・基地内 Ⅱ Ⅲ 14	第24集
35	伊佐上原第二古墓群 ほか2遺跡	ファ16-F1-ア	2	30850.000 30850.000 30848.000 30848.000	25900.000 25898.000 25898.000 25900.000	65.977	北・(東)	0.4	Ⅰa、Ⅶ	石灰岩		×	片岩産無釉陶器、陶質土器、骨	県・基地内 Ⅱ Ⅲ 14	第24集
36	伊佐上原第二古墓群 ほか2遺跡	ファ16-F2-ア	2	30850.000 30850.000 30848.000 30848.000	25868.000 25866.000 25866.000 25868.000	65.884	北・(東)	0.7	Ⅰa、Ⅶ	石灰岩		×	片岩産無釉陶器、銭貨、石材、鍛文土師	県・基地内 Ⅱ Ⅲ 14	第24集
37	伊佐上原第二古墓群 ほか2遺跡	ファ16-F3-ア	2	30850.000 30850.000 30848.000 30848.000	25840.000 25838.000 25838.000 25840.000	65.453	(北)・東	0.3	Ⅰa、Ⅶ、Ⅷ	石灰岩		×	×	県・基地内 Ⅱ Ⅲ 14	第24集
38	伊佐上原南遺跡	ファ16-F4-ネ	2	30822.000 30822.000 30820.000 30820.000	25788.000 25786.000 25786.000 25788.000	61.593	(北)・東	1.4	Ⅰa、Ⅱ、Ⅶ、Ⅷ	石灰岩		×	片岩産施釉陶器、片岩産無釉陶器、陶質土器、本土産磁器	県・基地内 Ⅱ Ⅲ 14	第24集
39	伊佐上原南遺跡 ほか1遺跡	ファ16-F5-ア	2	30850.000 30850.000 30848.000 30848.000	25780.000 25778.000 25778.000 25780.000	63.585	南・(東)	0.8	Ⅰa、Ⅱ、Ⅶ、Ⅷ	石灰岩		×	片岩産施釉陶器、片岩産無釉陶器、陶質土器、石材	県・基地内 Ⅱ Ⅲ 14	第24集
40	伊佐上原南遺跡 ほか1遺跡	ファ16-F6-オ	2	30850.000 30850.000 30848.000 30848.000	25722.000 25720.000 25720.000 25722.000	63.797	(北)・西	0.2	Ⅰa、Ⅶ、Ⅷ	石灰岩		×	×	県・基地内 Ⅱ Ⅲ 14	第24集
41	伊佐上原南遺跡	ファ16-F6-ナ	2	30822.000 30822.000 30820.000 30820.000	25750.000 25748.000 25748.000 25750.000	57.871	南・(東)	2.0	Ⅰa、Ⅶ	マージ		×	×	県・基地内 Ⅱ Ⅲ 14	第24集
42	伊佐上原南遺跡 ほか1遺跡	ファ16-F6-ノ	2	30822.000 30822.000 30820.000 30820.000	25722.000 25720.000 25720.000 25722.000	62.988	(南)・西	0.5	Ⅰa、Ⅶ、Ⅷ	石灰岩		×	×	県・基地内 Ⅱ Ⅲ 14	第24集
43	伊佐上原南遺跡 ほか1遺跡	ファ16-F8-タ	4	30832.000 30832.000 30828.000 30828.000	25691.000 25687.000 25687.000 25691.000	57.602	(南)・東	0.5	Ⅰa、Ⅶ、Ⅷ	石灰岩		×	×	県・基地内 Ⅱ Ⅲ 14	第24集

第10表　試掘調査一覧表(35)

No.	遺跡名	グリッド名	規模(m)	座標(m) x	座標(m) y	標高(m)	調査壁面	深度(m)	層序	検出基盤	層序略図	遺構	遺物等	調査年度	文献
44	大山岳之佐久原第三遺跡ほか1遺跡	ファ16-F10-ソ	4	30838.000	25606.000	51.870	北・東	1.4	Ⅰb、Ⅶ、Ⅷ	石灰岩		×	中国産染付	県・H14	県 基地内 Ⅲ 第24集
				30838.000	25602.000										
				30834.000	25602.000										
				30834.000	25606.000										
45	伊佐上原南遺跡ほか1遺跡	ファ16-G1-ア	2	30820.000	25900.000	64.474	北・東	0.5	Ⅰa、Ⅱ、Ⅶ、Ⅷ	石灰岩		×	外縁産施釉陶器、陶質土器、中国産染付	県・H14	県 基地内 Ⅲ 第24集
				30820.000	25898.000										
				30818.000	25898.000										
				30818.000	25900.000										
46	伊佐上原南遺跡ほか1遺跡	ファ16-G1-イ	2	30792.000	25900.000	64.653	南・東	0.7	Ⅰa、Ⅱ、Ⅶ、Ⅷ	石灰岩		×	外縁産施釉陶器、陶質土器、石材	県・H14	県 基地内 Ⅲ 第24集
				30792.000	25898.000										
				30790.000	25898.000										
				30790.000	25900.000										
47	伊佐上原南遺跡ほか1遺跡	ファ16-G2-ア	2	30820.000	25870.000	61.945	南・東	0.5	Ⅰa、Ⅱ、Ⅶ、Ⅷ	石灰岩		×	外縁産施釉陶器、外縁産無釉陶器	県・H14	県 基地内 Ⅲ 第24集
				30820.000	25868.000										
				30818.000	25868.000										
				30818.000	25870.000										
48	伊佐上原南遺跡ほか1遺跡	ファ16-G3-ア	2	30820.000	25840.000	61.185	北・東	2.1	Ⅰ、Ⅱ、Ⅶ	マージ		×	外縁産施釉陶器	県・H14	県 基地内 Ⅲ 第24集
				30820.000	25838.000										
				30818.000	25838.000										
				30818.000	25840.000										
49	伊佐上原南遺跡	ファ16-G3-オ	2	30820.000	25812.000	61.615	北・西	1.4	Ⅰa、Ⅱ、Ⅶ、Ⅷ	石灰岩		×	×	県・H14	県 基地内 Ⅲ 第24集
				30820.000	25810.000										
				30818.000	25810.000										
				30818.000	25812.000										
50	大山岳之佐久原第一遺跡	ファ16-G7-ノ	4	30796.000	25696.000	58.638	北・南	0.7	Ⅰa、Ⅰb、Ⅱ、Ⅲ・Ⅳ、Ⅶ	マージ		×	外縁産無釉陶器	県・H14	県 基地内 Ⅲ 第24集
				30796.000	25692.000										
				30792.000	25692.000										
				30792.000	25696.000										
51	大山岳之佐久原第一遺跡	ファ16-G9-ア	2	30820.000	25660.000	54.330	北・東	0.8	Ⅰa、Ⅱ、Ⅶ、Ⅷ	石灰岩		×	瓦	県・H15	県 基地内 Ⅲ 第24集
				30820.000	25658.000										
				30818.000	25658.000										
				30818.000	25660.000										
52	大山岳之佐久原第一遺跡	ファ16-G10-ア	2	30820.000	25630.000	51.882	北・東	1.7	Ⅰa、Ⅱ、Ⅶ、Ⅷ	石灰岩		×	瓦、本土産磁器、瓦、外縁産施釉陶器、外縁産無釉陶器、陶質土器	県・H15	県 基地内 Ⅲ 第24集
				30820.000	25628.000										
				30818.000	25628.000										
				30818.000	25630.000										
53	伊佐上原南遺跡	ファ16-H2-ア	2	30790.000	25870.000	61.677	北・東	0.8	Ⅰa、Ⅱ、Ⅶ、Ⅷ	石灰岩		×	外縁産施釉陶器、外縁産無釉陶器、陶質土器、円盤状製品、中国産染付	県・H14	県 基地内 Ⅲ 第24集
				30790.000	25868.000										
				30788.000	25868.000										
				30788.000	25870.000										
54	伊佐上原南遺跡	ファ16-H3-ア	2	30790.000	25840.000	60.118	北・東	1.7	Ⅰa、Ⅱ、Ⅶ	マージ		×	×	県・H14	県 基地内 Ⅲ 第24集
				30790.000	25838.000										
				30788.000	25838.000										
				30788.000	25840.000										
55	伊佐上原南遺跡	ファ16-H3-オ	2	30790.000	25812.000	57.996	北・西	0.8	Ⅰa、Ⅱ、Ⅶ、Ⅷ	石灰岩		×	外縁産施釉陶器、外縁産無釉陶器	県・H14	県 基地内 Ⅲ 第24集
				30790.000	25810.000										
				30788.000	25810.000										
				30788.000	25812.000										
56	伊佐上原南遺跡	ファ16-H5-ア	2	30790.000	25780.000	59.850	北・東	1.5	Ⅰa、Ⅱ、Ⅶ	マージ		ピット	外縁産施釉陶器、外縁産無釉陶器、陶質土器、本土産磁器	県・H14	県 基地内 Ⅲ 第24集
				30790.000	25778.000										
				30788.000	25778.000										
				30788.000	25780.000										
57	伊佐上原南遺跡ほか1遺跡	ファ16-H6-ア	2	30790.000	25750.000	58.931	北・東	0.5	Ⅰa、Ⅰb、Ⅶ、Ⅷ	石灰岩		×	×	県・H14	県 基地内 Ⅲ 第24集
				30790.000	25748.000										
				30788.000	25748.000										
				30788.000	25750.000										
58	伊佐上原南遺跡ほか1遺跡	ファ16-H6-ク	4	30784.000	25738.000	59.941	南・東	2.4	Ⅰb、Ⅱ、Ⅵ、Ⅶ	マージ		×	×	県・H14	県 基地内 Ⅲ 第24集
				30784.000	25734.000										
				30780.000	25734.000										
				30780.000	25738.000										

第10表　試掘調査一覧表(36)

No.	遺跡名	グリッド名	規格(m)	座標(m) x	座標(m) y	標高(m)	調査壁面	深度(m)	層序	検出基盤	層序略図	遺構	遺物等	調査年度	文献
59	大山岳之荒久原第一遺跡	ナ16-H7-コ	その他	30784.000 30784.000 30775.300 30775.300	25692.750 25688.750 25688.750 25692.750	59.299	北・南・西	2.0	Ⅰb、Ⅱ、Ⅵ、Ⅶ	マトジ		×	片岩産地軸陶器、片岩産無軸陶器、陶質土器、縄文土器、	県・基地内・Ⅱ・14	県Ⅲ第24集
60	大山岳之荒久原第一遺跡	ナ16-H9-ア	2	30790.000 30790.000 30788.000 30788.000	25660.000 25658.000 25658.000 25660.000	57.677	北・東	0.2	Ⅰa、Ⅶ	石灰岩		×	×	県・基地内・Ⅱ・15	県Ⅲ第24集
61	大山岳之荒久原第一遺跡	ナ16-H10-ア	2	30790.000 30790.000 30788.000 30788.000	25630.000 25628.000 25628.000 25630.000	53.231	北・東	1.3	Ⅰa、Ⅱ、Ⅵ、Ⅶ	石灰岩		×	片岩産地軸陶器、片岩産無軸陶器、本土産磁器、祭骨、貝、瓦、円盤状製品、陶質土器	県・基地内・Ⅱ・15	県Ⅲ第24集
62	伊佐上原南遺跡ほか-1遺跡	ナ16-I1-ア	2	30760.000 30760.000 30758.000 30758.000	25900.000 25898.000 25898.000 25900.000	63.219	北・東	0.6	Ⅰa、Ⅱ、Ⅵ、Ⅶ	石灰岩		×	鉄製品	県・基地内・Ⅱ・14	県Ⅲ第24集
63	伊佐上原南遺跡	ナ16-I2-ア	2	30760.000 30760.000 30758.000 30758.000	25870.000 25868.000 25868.000 25870.000	61.932	北・東	0.3	Ⅰa、Ⅵ、Ⅶ	石灰岩		×	×	県・基地内・Ⅱ・14	県Ⅲ第24集
64	伊佐上原南遺跡	ナ16-I2-二	2	30732.000 30732.000 30730.000 30730.000	25864.000 25862.000 25862.000 25864.000	58.338	南・東	2.1	Ⅰa、Ⅱ、Ⅲ-Ⅳ、Ⅵ	未検出		×	片岩産地軸陶器、片岩産無軸陶器、陶質土器、	県・基地内・Ⅱ・14	県Ⅲ第24集
65	伊佐上原南遺跡ほか-1遺跡	ナ16-I3-ア	2	30760.000 30760.000 30758.000 30758.000	25840.000 25838.000 25838.000 25840.000	59.381	南・東	1.1	Ⅰa、Ⅱ、Ⅵ、Ⅶ	石灰岩		×	本土産磁器、片岩産地軸陶器、片岩産無軸陶器	県・基地内・Ⅱ・14	県Ⅲ第24集
66	伊佐上原南遺跡ほか-1遺跡	ナ16-I4-ア	2	30760.000 30760.000 30758.000 30758.000	25810.000 25808.000 25808.000 25810.000	56.344	北・西	1.1	Ⅰa、Ⅱ、Ⅵ、Ⅶ	石灰岩		×	片岩産地軸陶器、片岩産無軸陶器、陶質土器、縄文土器、土器	県・基地内・Ⅱ・14	県Ⅲ第24集
67	伊佐上原南遺跡ほか-1遺跡	ナ16-I4-ナ	2	30733.500 30733.500 30731.500 30731.500	25810.000 25808.000 25808.000 25810.000	56.232	北・東	0.6	Ⅰa、Ⅱ、Ⅵ、Ⅶ	石灰岩		×	×	県・基地内・Ⅱ・14	県Ⅲ第24集
68	伊佐上原南遺跡ほか-1遺跡	ナ16-I5-ア	2	30760.000 30760.000 30758.000 30758.000	25780.000 25778.000 25778.000 25780.000	56.803	北・東	1.2	Ⅰa、Ⅱ、Ⅵ、Ⅶ	石灰岩		×	骨、片岩産地軸陶器、片岩産無軸陶器、貝	県・基地内・Ⅱ・14	県Ⅲ第24集
69	大山岳之荒久原第一遺跡	ナ16-I5-コ	4	30754.000 30754.000 30750.000 30750.000	25750.780 25746.780 25746.780 25750.780	59.336	北・東	1.7	Ⅰb、Ⅶ、Ⅷ	石灰岩		×	×	県・基地内・Ⅱ・14	県Ⅲ第24集
70	伊佐上原南遺跡	ナ16-I5-ネ	4	30733.106 30733.106 30729.106 30729.106	25758.925 25754.925 25754.925 25758.925	59.092	南・東	1.1	Ⅰb、Ⅶ	石灰岩		×	片岩産地軸陶器	県・基地内・Ⅱ・14	県Ⅲ第24集
71	大山岳之荒久原第一遺跡	ナ16-I6-オ	2	30760.000 30760.000 30758.000 30758.000	25722.000 25720.000 25720.000 25722.000	60.317	北・西	1.2	Ⅰa、Ⅱ、Ⅵ、Ⅶ	石灰岩		×	石器、片岩産地軸陶器、片岩産無軸陶器、中国産染付、本土産磁器、陶質土器	県・基地内・Ⅱ・15	県Ⅲ第24集
72	大山岳之荒久原第一遺跡	ナ16-I7-オ	4	30760.000 30760.000 30756.000 30756.000	25696.000 25692.000 25692.000 25696.000	60.233	北・東	1.3	Ⅰa、Ⅱ、Ⅵ、Ⅶ	石灰岩		×	×	県・基地内・Ⅱ・14	県Ⅲ第24集
73	大山岳之荒久原第一遺跡	ナ16-I9-ア	2	30760.000 30760.000 30758.000 30758.000	25659.000 25657.000 25657.000 25659.000	61.160	北・東	0.7	Ⅰa、Ⅱ、Ⅵ、Ⅶ	石灰岩		×	×	県・基地内・Ⅱ・15	県Ⅲ第24集

第10表　試掘調査一覧表(37)

No.	遺跡名	グリッド名	規格(m)	座標(m) x	座標(m) y	標高(m)	調査壁面	深度(m)	層序	検出基盤	層序略図	遺構	遺物等	調査年度	文献
74	大山岳之佐久原第一遺跡	フテ16-I9-オ	2	30758.000 30758.000 30756.000 30756.000	25632.000 25630.000 25630.000 25632.000	62.901	北・西	0.3	Ⅰa、Ⅱ、Ⅶ、Ⅷ	石灰岩		×	沖縄産抛輪陶器、陶質土器	県・H15	県 基地内 Ⅲ 第24集
75	伊佐上原南遺跡ほか1遺跡	フテ16-J2-オ	2	30730.000 30730.000 30728.000 30728.000	25842.000 25840.000 25840.000 25842.000	58.457	北・西	1.4	Ⅰa、Ⅱ、Ⅲ・Ⅳ、Ⅵ、Ⅷ	石灰岩		×	鉄製品	県・H14	県 基地内 Ⅲ 第24集
76	—	フテ16-J2-ノ	4	30703.152 30703.152 30699.152 30699.152	25844.000 25840.000 25840.000 25844.000	60.265	南・東	1.3	Ⅰb、Ⅶ、Ⅷ	石灰岩		×	×	県・H14	県 基地内 Ⅲ 第24集
77	—	フテ16-J6-オ	2	30730.000 30730.000 30728.000 30728.000	25722.000 25720.000 25720.000 25722.000	63.641	北・西	0.4	Ⅰa、Ⅱ、Ⅶ、Ⅷ	石灰岩		×	沖縄産無輪陶器	県・H15	県 基地内 Ⅲ 第24集
78	—	フテ16-J6-ナ	2	30702.000 30702.000 30700.000 30700.000	25750.000 25748.000 25748.000 25750.000	62.777	南・東	0.3	Ⅰa、Ⅱ、Ⅶ、Ⅷ	石灰岩		×	×	県・H15	県 基地内 Ⅲ 第24集
79	—	フテ16-J7-オ	4	30730.000 30730.000 30726.000 30726.000	25696.000 25692.000 25692.000 25696.000	62.953	北・東	2.0	Ⅰa、Ⅱ、Ⅶ、Ⅷ	石灰岩		×	沖縄産抛輪陶器、陶質土器、石材	県・H14	県 基地内 Ⅲ 第24集
80	—	フテ16-J9-ア	2	30730.000 30730.000 30728.000 30728.000	25660.000 25658.000 25658.000 25660.000	62.240	北・東	0.9	Ⅰa、Ⅱ、Ⅶ、Ⅷ	石灰岩		×	沖縄産抛輪陶器、沖縄産無輪陶器、瓦	県・H15	県 基地内 Ⅲ 第24集
81	—	フテ16-J9-オ	2	30728.000 30728.000 30726.000 30726.000	25632.000 25630.000 25630.000 25632.000	63.292	北・西	0.2	Ⅰa、Ⅱ、Ⅶ	石灰岩		×	×	県・H15	県 基地内 Ⅲ 第24集

（フテ17）

1	大山岳之佐久原第三遺跡ほか2遺跡	フテ17-G1-ア	4	30820.000 30820.000 30816.000 30816.000	25600.000 25596.000 25596.000 25600.000	50.292	北・東・南・西	1.8	Ⅰb、Ⅱ、Ⅵ、Ⅶ、Ⅷ	石灰岩		×	本土産磁器、土器	県・H14	県 基地内 Ⅲ 第24集
2	大山岳之佐久原第三遺跡ほか1遺跡	フテ17-G1-コ	4	30814.000 30814.000 30810.000 30810.000	25576.000 25572.000 25572.000 25576.000	49.331	北・東	0.3	Ⅰb、Ⅱ、Ⅲ・Ⅳ、Ⅵ、Ⅶ	マージ		ピット	沖縄産無輪陶器、貝文土器	県・H14	県 基地内 Ⅲ 第24集
3	大山岳之佐久原第一遺跡	フテ17-G1-ナ	2	30792.000 30792.000 30790.000 30790.000	25600.000 25598.000 25598.000 25600.000	51.741	東・北・西	0.8	Ⅰa、Ⅱ、Ⅵ、Ⅶ、Ⅷ	石灰岩		×	沖縄産無輪陶器	県・H15	県 基地内 Ⅲ 第24集
4	大山岳之佐久原第一遺跡ほか2遺跡	フテ17-G1-ノ	4	30796.000 30796.000 30792.000 30792.000	25573.000 25569.000 25569.000 25573.000	48.935	南・西	0.6	Ⅰa、Ⅱ、Ⅲ・Ⅳ、Ⅵ、Ⅶ	マージ		ピット	貝文土器	県・H14	県 基地内 Ⅲ 第24集
5	大山東方丘陵古墓群	フテ17-H3-シ	4	30778.000 30778.000 30774.000 30774.000	25534.000 25530.000 25530.000 25534.000	50.445	北・東	1.4	Ⅰb、Ⅲ・Ⅳ、Ⅵ、Ⅶ	石灰岩		×	陶質土器	県・H14	県 基地内 Ⅲ 第24集
6	大山岳之佐久原第一遺跡	フテ17-I1-ア	2	30760.000 30760.000 30758.000 30758.000	25600.000 25598.000 25598.000 25600.000	58.333	北・東	0.8	Ⅰa、Ⅶ、Ⅷ	石灰岩		×	×	県・H15	県 基地内 Ⅲ 第24集

第10表　試掘調査一覧表(38)

No.	遺跡名	グリッド名	規格(m)	座標(m) x	座標(m) y	標高(m)	調査壁面	深度(m)	層序	検出基盤	層序略図	遺構	遺物等	調査年度	文献
7	—	フテ17-I1-オ	2	30760.000 30760.000 30758.000 30758.000	25572.000 25570.000 25570.000 25572.000	53.673	(北)・西	0.3	Ⅰa、Ⅱ、Ⅶ、Ⅷ	石灰岩		×	沖縄産無釉陶器	県・H15	県基地内Ⅲ第24集
8	—	フテ17-I3-ア	2	30760.000 30760.000 30758.000 30758.000	25540.000 25538.000 25538.000 25540.000	53.343	(北)・東	1.6	Ⅰa、Ⅱ、Ⅶ、Ⅷ	石灰岩		×	沖縄産無釉陶器	県・H15	県基地内Ⅲ第24集
9	大山東方丘陵古墓群	フテ17-I3-オ	4	30760.000 30760.000 30756.000 30756.000	25514.000 25510.000 25510.000 25514.000	54.269	北・(東)	1.0	Ⅰa、Ⅶ、Ⅷ	石灰岩		×	×	県・H14	県基地内Ⅲ第24集
10	大山東方丘陵古墓群	フテ17-I4-ノ	4	30734.772 30734.772 30730.772 30730.772	25484.000 25480.000 25480.000 25484.000	57.771	北・(東)	0.8	Ⅰa、Ⅰb、Ⅶ、Ⅷ	石灰岩		×	×	県・H14	県基地内Ⅲ第24集
11	—	フテ17-J1-ア	2	30730.000 30730.000 30728.000 30728.000	25600.000 25598.000 25598.000 25600.000	62.684	北・(東)	0.2	Ⅰa、Ⅱ、Ⅷ	石灰岩		×	貝、沖縄産施釉陶器、円盤状製品	県・H15	県基地内Ⅲ第24集
12	—	フテ17-J1-オ	2	30728.000 30728.000 30726.000 30726.000	25572.000 25570.000 25570.000 25572.000	59.578	(北)・西	0.2	Ⅰa、Ⅶ、Ⅷ	石灰岩		×	×	県・H15	県基地内Ⅲ第24集
13	—	フテ17-J2-オ	2	30730.000 30730.000 30728.000 30728.000	25542.000 25540.000 25540.000 25542.000	56.739	北・(西)	0.6	Ⅰa、Ⅱ、Ⅶ、Ⅷ	石灰岩		×	×	県・H15	県基地内Ⅲ第24集
14	大山岳之佐久原古墓群	フテ17-J2-ナ	2	30702.000 30702.000 30700.000 30700.000	25570.000 25568.000 25568.000 25570.000	65.274	(南)・東	0.2	Ⅰa、Ⅱ、Ⅷ	石灰岩		×	×	県・H15	県基地内Ⅲ第24集
15	大山岳之佐久原古墓群ほか1遺跡	フテ17-J2-ノ	2	30702.000 30702.000 30700.000 30700.000	25543.000 25541.000 25541.000 25543.000	60.976	南・(西)	0.2	Ⅰa、Ⅱ、Ⅷ	石灰岩		×	沖縄産無釉陶器	県・H15	県基地内Ⅲ第24集
16	大山岳之佐久原第二遺跡	フテ17-J3-オ	2	30730.000 30730.000 30728.000 30728.000	25512.000 25510.000 25510.000 25512.000	56.818	(北)・西	1.5	Ⅰa、Ⅶ、Ⅷ	石灰岩		×	沖縄産無釉陶器	県・H15	県基地内Ⅲ第24集
17	大山岳之佐久原第二遺跡	フテ17-J4-ノ	2	30702.000 30702.000 30700.000 30700.000	25482.000 25480.000 25480.000 25482.000	60.199	(北)・東	0.4	Ⅰa、Ⅱ、Ⅶ、Ⅷ	石灰岩		×	沖縄産施釉陶器、沖縄産無釉陶器	県・H15	県基地内Ⅲ第24集
18	大山東方丘陵古墓群	フテ17-J5-ト	4	30708.166 30708.166 30704.166 30704.166	25454.000 25450.000 25450.000 25454.000	56.513	北・(東)	0.9	Ⅰb、Ⅶ、Ⅷ	石灰岩		×	×	県・H14	県基地内Ⅲ第24集

(フテ18)

No.	遺跡名	グリッド名	規格(m)	座標(m) x	座標(m) y	標高(m)	調査壁面	深度(m)	層序	検出基盤	層序略図	遺構	遺物等	調査年度	文献
1	—	フテ18-B6-イ	2	30670.000 30670.000 30668.000 30668.000	27844.000 27842.000 27842.000 27844.000	98.500	(北)・東	0.5	Ⅰ、Ⅶe、Ⅷ	石灰岩		×	×	市・H13	市基地内Ⅰ第36集
2	—	フテ18-C6-ア	2	30640.000 30640.000 30638.000 30638.000	27850.000 27848.000 27848.000 27850.000	97.000	(北)・東	1.1	Ⅰ、Ⅶe、Ⅷ	石灰岩		×	×	市・H13	市基地内Ⅰ第36集

第10表　試掘調査一覧表(39)

No.	遺跡名	グリッド名	規模(m)	座標(m) x	座標(m) y	標高(m)	調査壁面	深度(m)	層序	検出基盤	層序略図	遺構	遺物等	調査年度	文献
3	—	フチ18-F6-ナ	4	30524.000 30524.000 30520.000 30520.000	27850.000 27846.000 27846.000 27850.000	100.000	南・東	3.7	Ⅰ、Ⅱ～Ⅵ、Ⅸ・Ⅹ	クチャ		耕作土	×	市・H13	市基地内Ⅰ第36集
4	—	フチ18-F7-ア	2	30550.000 30550.000 30548.000 30548.000	27820.000 27818.000 27818.000 27820.000	99.500	北・東	0.9	Ⅰ、Ⅶc、Ⅷd、Ⅷe、Ⅷ	石灰岩		×	×	市・H13	市基地内Ⅰ第36集
5	—	フチ18-H9-テ	2	30468.000 30468.000 30466.000 30466.000	27738.000 27736.000 27736.000 27738.000	99.500	南・西	1.4	Ⅰ、Ⅶa、Ⅷb、Ⅶc、Ⅷe、Ⅸ	クチャ		×	×	市・H13	市基地内Ⅰ第36集
6	—	フチ18-H10-キ	2	30484.000 30484.000 30482.000 30482.000	27724.000 27722.000 27722.000 27724.000	98.000	南・西	0.5	Ⅰ、Ⅸ	クチャ		×	×	市・H13	市基地内Ⅰ第36集
7	—	フチ18-Ⅰ9-コ	2	30454.000 30454.000 30452.000 30452.000	27736.000 27734.000 27734.000 27736.000	99.500	北・東	2.1	Ⅰ、Ⅱ～Ⅵ、Ⅸ	クチャ		耕作土	×	市・H13	市基地内Ⅰ第36集
8	—	フチ18-Ⅰ9-ニ	2	30436.000 30436.000 30434.000 30434.000	27754.000 27752.000 27752.000 27754.000	100.500	北・東	0.8	Ⅰ、Ⅱ、Ⅶe、Ⅸ	クチャ		耕作土	×	市・H13	市基地内Ⅰ第36集
9	—	フチ18-Ⅰ10-ス	2	30448.000 30448.000 30446.000 30446.000	27718.000 27716.000 27716.000 27718.000	99.000	北・東	0.6	Ⅰ、Ⅱ	—		耕作土	×	市・H13	市基地内Ⅰ第36集
10	—	フチ18-Ⅰ10-ヌ	2	30436.000 30436.000 30434.000 30434.000	27738.000 27716.000 27716.000 27718.000	99.000	北・東	0.6	Ⅰ、Ⅱ、Ⅶd、Ⅸ	クチャ		凍結遺構 耕作土	×	市・H13	市基地内Ⅰ第36集
11	—	フチ18-J10-ス	2	30430.000 30430.000 30428.000 30428.000	27712.000 27710.000 27710.000 27712.000	99.300	北・東	1	Ⅰ、Ⅱ、Ⅸ	クチャ		耕作土	×	市・H13	市基地内Ⅰ第36集
12	—	フチ18-J10-オ	2	30430.000 30430.000 30428.000 30428.000	27706.000 27704.000 27704.000 27706.000	99.200	北・東	0.7	Ⅰ、Ⅱ、Ⅶd、Ⅸ	クチャ		耕作土	×	市・H13	市基地内Ⅰ第36集

（フチ19）

No.	遺跡名	グリッド名	規模(m)	座標(m) x	座標(m) y	標高(m)	調査壁面	深度(m)	層序	検出基盤	層序略図	遺構	遺物等	調査年度	文献
1	—	フチ19-A3-ア	4	30700.000 30700.000 30696.000 30696.000	27640.000 27636.000 27636.000 27640.000	96.105	北・東	1.7	Ⅰ、Ⅱ(★)、Ⅶe、Ⅷ	石灰岩		耕作土	×	市・H13	市基地内Ⅰ第36集
2	—	フチ19-A4-ア	4	30700.000 30700.000 30696.000 30696.000	27610.000 27606.000 27606.000 27610.000	95.658	北・東	0.6	Ⅰ、Ⅶe、Ⅷ	石灰岩		×	×	市・H13	市基地内Ⅰ第36集
3	新城東原遺跡	フチ19-A4-オ	4	30700.000 30700.000 30696.000 30696.000	27584.000 27580.000 27580.000 27584.000	94.422	北・西	0.4	Ⅰ、Ⅱ、Ⅶd、Ⅶe、Ⅷ	石灰岩		耕作土	×	市・H13	市基地内Ⅰ第36集
4	新城東原遺跡	フチ19-A5-オ	4	30700.000 30700.000 30696.000 30696.000	27554.000 27550.000 27550.000 27554.000	92.037	北・東	2	Ⅰ、Ⅶa、Ⅶb、Ⅶc、Ⅶd1、Ⅶd2、Ⅶd3、Ⅶe、Ⅷ	石灰岩		×	×	市・H17	市基地内Ⅱ第38集

第10表　試掘調査一覧表(40)

No.	遺跡名	グリッド名	規格(m)	座標(m) x	座標(m) y	標高(m)	調査壁面	深度(m)	層序	検出基盤	層序略図	遺構	遺物等	調査年度	文献
5	新城東原遺跡	フナ19-A5-コ	4	30692.000 30692.000 30688.000 30688.000	27556.000 27552.000 27552.000 27536.000	92.863	南・(東)	1.9	Ⅰ、Ⅶc、Ⅶd 1、Ⅶd2、Ⅶd 3、Ⅶe、Ⅷ	石灰岩		×	×	市－H17	市内Ⅱ 第38集
6	新城東原遺跡	フナ19-A6-ア	4	30700.000 30700.000 30696.000 30696.000	27550.000 27546.000 27546.000 27550.000	92.037	北・(西)・東	0.7	Ⅰ、Ⅲ、Ⅶa、Ⅶb、Ⅶc	マージ		ピット 土坑	クロム青磁、天目	市－H17	市内基地内 第38集
7	新城東原遺跡	フナ19-A6-ア	4	30700.000 30700.000 30696.000 30696.000	27550.000 27546.000 27546.000 27550.000	91.802	(北)・東	0.4	Ⅰ、Ⅱ、Ⅱ～Ⅵ、Ⅶa、Ⅶb	マージ		ピット 土坑 耕作土	×	市－H13	市内基地内 Ⅰ 第36集
8	新城東原遺跡	フナ19-A6-ホ	4	30694.000 30694.000 30690.000 30690.000	27550.000 27546.000 27546.000 27550.000	92.371	北・(東)	2.4	Ⅰ、Ⅶd1、Ⅶd2、Ⅶd3、Ⅶe、Ⅷ	石灰岩		×	×	市－H17	市内基地内 Ⅱ 第38集
9	新城東原遺跡	フナ19-A6-キ	4	30694.000 30694.000 30690.000 30690.000	27544.000 27540.000 27540.000 27544.000	92.181	北・(東)	2	Ⅰ、Ⅱ、Ⅶa、Ⅶb、Ⅶc、Ⅶd 1、Ⅶd2、Ⅶd 3、Ⅶe、Ⅷ	石灰岩		×	×	市－H17	市内基地内 Ⅱ 第38集
10	新城東原遺跡ほか1遺跡	フナ19-A6-ス	4	30688.000 30688.000 30684.000 30684.000	27538.000 27534.000 27534.000 27538.000	92.139	北・(東)	1.9	Ⅰ、Ⅶc、Ⅶd 1、Ⅶd2、Ⅶd 3、Ⅶe、Ⅷ	石灰岩		×	×	市－H17	市内基地内 Ⅱ 第38集
11	新城東原遺跡ほか1遺跡	フナ19-A6-テ	4	30682.000 30682.000 30678.000 30678.000	27532.000 27528.000 27528.000 27532.000	92.101	北・(東)	1.6	Ⅰ、Ⅱ、Ⅶd1、Ⅶd2、Ⅶd3、Ⅶe、Ⅷ	石灰岩		×	×	市－H17	市内基地内 Ⅱ 第38集
12	新城東原遺跡ほか1遺跡	フナ19-A6-ノ	4	30674.000 30674.000 30670.000 30670.000	27524.000 27520.000 27520.000 27524.000	91.748	南・(北)・東	2.1	Ⅰ、Ⅶc、Ⅶd 1、Ⅶd2、Ⅶd 3、Ⅶe、Ⅷ	石灰岩		×	×	市－H17	市内基地内 Ⅱ 第38集
13	新城東原遺跡	フナ19-A7-ネ	4	30674.000 30674.000 30670.000 30670.000	27500.000 27496.000 27496.000 27500.000	90.446	(南)・北・東・(西)	0.4	Ⅰ、Ⅲ、Ⅲ～Ⅵ、Ⅶb、Ⅶc	マージ		ピット	片縄産無軸陶器、片縄産無軸陶器	市－H17	市内基地内 Ⅱ 第38集
14	新城東原遺跡	フナ19-A8-ナ	4	30676.000 30676.000 30672.000 30672.000	27490.000 27486.000 27486.000 27490.000	89.576	北・(南)・東・西	2.5	(◆)Ⅰ、Ⅱ～Ⅲ、Ⅶa、Ⅶb、Ⅶc、Ⅶd1、Ⅶd2、Ⅶd3、Ⅶe、Ⅷ	石灰岩		土坑 ピット	クロム青磁、グスク土器	市－H17	市内基地内 Ⅱ 第38集
15	—	フナ19-A10-ア	4	30700.000 30696.000 30696.000 30700.000	27430.000 27430.000 27426.000 27426.000	89.114	北・(東)	3	Ⅰ	未検出		×	×	市－H18	市内基地内 Ⅴ 第44集
16	—	フナ19-B2-キ	4	30664.000 30664.000 30660.000 30660.000	27664.000 27660.000 27660.000 27664.000	96.199	(北)・東	2.5	Ⅰ、Ⅱ、Ⅶb、Ⅶc、Ⅶd (★、Ⅶe(◆)、Ⅷ	石灰岩		耕作土	×	市－H13	市内基地内 Ⅰ 第36集
17	—	フナ19-B3-ア	4	30670.000 30670.000 30666.000 30666.000	27640.000 27636.000 27636.000 27640.000	96.016	(北)・東	2	Ⅰ、Ⅱ、Ⅶb	マージ		ピット 耕作土	×	市－H13	市内基地内 Ⅰ 第36集
18	—	フナ19-B4-ア	4	30670.000 30670.000 30666.000 30666.000	27610.000 27606.000 27606.000 27610.000	94.866	北・(東)	2.4	Ⅰ、Ⅶe、Ⅷ	石灰岩		×	×	市－H13	市内基地内 Ⅰ 第36集
19	—	フナ19-B5-ア	4	30670.000 30670.000 30666.000 30666.000	27580.000 27576.000 27576.000 27580.000	95.292	(北)・東	1	Ⅰ、Ⅱ、Ⅶd、Ⅶe、Ⅷ	石灰岩		耕作土	×	市－H13	市内基地内 Ⅰ 第36集

第10表　試掘調査一覧表(41)

No.	遺跡名	グリッド名	規格(m)	座標(m) x	y	標高(m)	調査壁面	深度(m)	層序	検出基盤	層序略図	遺構	遺物等	調査年度	文献
20	新城東原遺跡	フテ19-B5-オ	4	30670.000 30670.000 30666.000 30666.000	27554.000 27550.000 27550.000 27554.000	94.112	(北)・西	1.2	Ⅰ、Ⅱ、Ⅶd、Ⅶe、Ⅷ	石灰岩		耕作土	×	市・H13	市基地内Ⅰ第36集
21	新城東原遺跡	フテ19-B6-エ	4	30668.000 30668.000 30664.000 30664.000	27530.000 27526.000 27526.000 27530.000	92.413	南・(西)	1.9	Ⅰ、Ⅶc、Ⅶd1、Ⅶd2、Ⅶd3、Ⅶe、Ⅷ	石灰岩		×	×	市・H17	市基地内Ⅱ第38集
22	新城東原遺跡	フテ19-B7-ア	4	30670.000 30670.000 30666.000 30666.000	27520.000 27516.000 27516.000 27520.000	91.487	(北)・東	1.8	Ⅰ、Ⅱ、Ⅶb、Ⅶc、Ⅶd1、Ⅶd2、Ⅶd3、Ⅶe、Ⅷ	石灰岩		耕作土		市・H13	市基地内Ⅰ第36集
23	新城東原遺跡	フテ19-B7-オ	その他	30670.000 30670.000 30664.000 30664.000	27496.000 27490.000 27490.000 27496.000	90.151	(北)・西 東・	0.9	Ⅰ、Ⅱ、Ⅲ、Ⅲ～Ⅵ、Ⅶa、Ⅶb	マージ	1/300	ピット	本土産磁器、沖縄産無釉陶器、中国産褐釉陶器、沖縄産施釉陶器、グスク土器	市・H17	市基地内Ⅱ第38集
24	新城東原遺跡	フテ19-B7-オ	4	30670.000 30670.000 30666.000 30666.000	27494.000 27490.000 27490.000 27494.000	90.064	(北)・東	0.5	Ⅰ、Ⅱ(★)、Ⅲ～Ⅴ、Ⅶ	マージ		ピット 土坑 耕作土	グスク土器底部片	市・H13	市基地内Ⅰ第36集
25	新城東原遺跡	フテ19-B7-ケ	4	30664.000 30664.000 30660.000 30660.000	27502.000 27498.000 27498.000 27502.000	90.972	北・(東)	1.9	Ⅰ、Ⅱ、Ⅶa、Ⅶb、Ⅶc、Ⅶd1、Ⅶd2、Ⅶd3、Ⅶe、Ⅷ	石灰岩	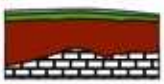	×	×	市・H17	市基地内Ⅱ第38集
26	新城東原遺跡	フテ19-B7-ス	4	30658.000 30658.000 30654.000 30654.000	27508.000 27504.000 27504.000 27508.000	91.826	北・(東)	2.1	Ⅰ、Ⅶc、Ⅶd1、Ⅶd2、Ⅶd3、Ⅶe、Ⅷ	石灰岩	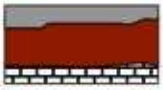	×	×	市・H17	市基地内Ⅱ第38集
27	新城東原遺跡	フテ19-B7-チ	4	30652.000 30652.000 30648.000 30648.000	27514.000 27510.000 27510.000 27514.000	92.231	(北)・東	2.1	Ⅰ、Ⅶc、Ⅶd1、Ⅶd2、Ⅶd3、Ⅶe、Ⅷ	石灰岩		×	×	市・H17	市基地内Ⅱ第38集
28	新城東原遺跡	フテ19-B8-ネ	4	30646.000 30646.000 30642.000 30642.000	27472.000 27468.000 27468.000 27472.000	89.569	北・(東)	1.9	Ⅰ、Ⅱ、Ⅶc、Ⅶd1、Ⅶd2、Ⅶd3、Ⅶe、Ⅷ	石灰岩		×	沖縄産施釉陶器	市・H17	市基地内Ⅱ第38集
29	新城東原遺跡	フテ19-B8-ノ	4	30646.000 30646.000 30642.000 30642.000	27466.000 27462.000 27462.000 27466.000	88.984	北・(東)	2	Ⅰ、Ⅶb、Ⅶc、Ⅶd1、Ⅶd2、Ⅶd3、Ⅶe、Ⅷ	石灰岩	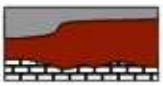	×	青花、沖縄産施釉陶器、沖縄産無釉陶器	市・H17	市基地内Ⅱ第38集
30	新城東原遺跡	フテ19-B9-ア	4	30670.000 30670.000 30666.000 30666.000	27460.000 27456.000 27456.000 27460.000	87.947	(北)・東	1.7	Ⅰ、Ⅱ、Ⅶa、Ⅶb、Ⅶc、Ⅶd、Ⅶe、Ⅷ	石灰岩	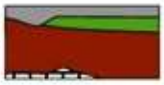	耕作土	×	市・H13	市基地内Ⅰ第36集
31	—	フテ19-C2-イ	4	30640.000 30640.000 30636.000 30636.000	27664.000 27660.000 27660.000 27664.000	96.007	北・(東)	3.1	Ⅰ、Ⅱ～Ⅵ(★)、Ⅶb(★)、Ⅶc(★)、Ⅶd、Ⅶe、Ⅷ	石灰岩		耕作土	×	市・H13	市基地内Ⅰ第36集
32	上原岡原遺跡	フテ19-C3-ア	4	30640.000 30640.000 30636.000 30636.000	27640.000 27636.000 27636.000 27640.000	95.438	北・(東)	2.7	Ⅰ、Ⅱ、Ⅶd1、Ⅶd2、Ⅶd3、Ⅶe、Ⅷ	石灰岩		耕作土	旧埋設物 （電気or水道）	市・H13	市基地内Ⅰ第36集
33	上原岡原遺跡	フテ19-C4-ア	4	30640.000 30640.000 30636.000 30636.000	27610.000 27606.000 27606.000 27610.000	94.470	北・(東)	1.2	Ⅰ、Ⅶe、Ⅷ	石灰岩		×	×	市・H13	市基地内Ⅰ第36集
34	上原岡原遺跡	フテ19-C5-ア	4	30640.000 30640.000 30636.000 30636.000	27580.000 27576.000 27576.000 27580.000	94.672	(北)・東	2.1	Ⅰ、Ⅱ、Ⅶb、Ⅶc、Ⅶd、Ⅶe、Ⅷ	石灰岩		耕作土	×	市・H13	市基地内Ⅰ第36集

第10表　試掘調査一覧表(42)

No.	遺跡名	グリッド名	規格(m)	座標(m) x	座標(m) y	標高(m)	調査壁面	深度(m)	層序	検出基盤	層序略図	遺構	遺物等	調査年度	文献
35	上原川原遺跡	ナナ19-C6-ア	4	30640.000 30640.000 30636.000 30636.000	27550.000 27546.000 27546.000 27550.000	94.816	(北)・東	1.2	Ⅰ、Ⅷ	石灰岩		×	×	市・基地内Ⅱ13	市・基地内Ⅰ第36集
36	新城東原遺跡はか1遺跡	ナナ19-C6-オ	4	30640.000 30640.000 30636.000 30636.000	27524.000 27520.000 27520.000 27524.000	93.735	北・西	1.2	Ⅰ、Ⅷd1、Ⅷd2、Ⅷd3、Ⅷe、Ⅷ	石灰岩		×	×	市・基地内Ⅱ17	市・基地内Ⅱ第38集
37	新城東原遺跡はか1遺跡	ナナ19-C6-オ	4	30640.000 30640.000 30636.000 30636.000	27526.000 27522.000 27522.000 27526.000	93.682	北・(西)	0.8	Ⅰ、Ⅱ、Ⅷc、Ⅷd、Ⅷe、Ⅷ	石灰岩		耕作土	×	市・基地内Ⅱ13	市・基地内Ⅰ第36集
38	新城東原遺跡	ナナ19-C7-エ	4	30640.000 30640.000 30636.000 30636.000	27500.000 27496.000 27496.000 27500.000	91.346	(北)・西	1.1	Ⅰ、Ⅷd1、Ⅷd2、Ⅷd3、Ⅷe、Ⅷ	石灰岩		×	×	市・基地内Ⅱ17	市・基地内Ⅱ第38集
39	新城東原遺跡	ナナ19-C8-ア	4	30640.000 30640.000 30636.000 30636.000	27490.000 27486.000 27486.000 27490.000	90.899	北・(東)	1.2	Ⅰ、Ⅱ、Ⅷd、Ⅷe、Ⅷ	石灰岩		耕作土	×	市・基地内Ⅱ13	市・基地内Ⅰ第36集
40	新城東原遺跡	ナナ19-C8-オ	4	30640.000 30640.000 30636.000 30636.000	27466.000 27462.000 27462.000 27466.000	89.395	(北)・東	2	Ⅰ、Ⅷa、Ⅷb、Ⅷc、Ⅷd1、Ⅷd2、Ⅷd3、Ⅷe、Ⅷ	石灰岩		×	×	市・基地内Ⅱ17	市・基地内Ⅱ第38集
41	新城東原遺跡	ナナ19-C9-ア	4	30640.000 30640.000 30636.000 30636.000	27460.000 27456.000 27456.000 27460.000	88.385	(北)・東	1.8	Ⅰ、Ⅱ、Ⅷb、Ⅷc、Ⅷd1、Ⅷd2、Ⅷd3、Ⅷe、Ⅷ	石灰岩		耕作土	×	市・基地内Ⅱ13	市・基地内Ⅰ第36集
42	上原川原遺跡	ナナ19-D2-イ	4	30610.000 30610.000 30606.000 30606.000	27664.000 27660.000 27660.000 27664.000	96.154	北・(東)	3	Ⅰ、Ⅷd1、Ⅷd2、Ⅷe、Ⅷ	石灰岩		×	×	市・基地内Ⅱ13	市・基地内Ⅰ第36集
43	上原川原遺跡	ナナ19-D2-ニ	4	30584.000 30584.000 30580.000 30580.000	27662.000 27658.000 27658.000 27662.000	97.095	(南)・東	3.1	Ⅰ、Ⅷa、Ⅷb、Ⅷc、Ⅷd1、Ⅷd2、Ⅷd3、Ⅷe、Ⅷ	石灰岩	1/150	×	埋設物(性格不明)	市・基地内Ⅱ17	市・基地内Ⅱ第38集
44	上原川原遺跡	ナナ19-D2-ヌ	4	30584.000 30584.000 30580.000 30580.000	27656.000 27652.000 27652.000 27656.000	97.018	(南)・西	3.2	(◆)Ⅰ、Ⅷa、Ⅷb、Ⅷc、Ⅷd、Ⅷe、Ⅷ	石灰岩	1/150	×	×	市・基地内Ⅱ17	市・基地内Ⅱ第38集
45	上原川原遺跡	ナナ19-D2-ネ	4	30584.000 30584.000 30580.000 30580.000	27650.000 27646.000 27646.000 27650.000	96.844	南・(西)	3	Ⅰ、Ⅷa、Ⅷb、Ⅷc、Ⅷd、Ⅷe、Ⅷ	石灰岩		×	×	市・基地内Ⅱ17	市・基地内Ⅱ第38集
46	上原川原遺跡	ナナ19-D3-ア	4	30610.000 30610.000 30606.000 30606.000	27640.000 27636.000 27636.000 27640.000	95.716	北・(東)	2.9	Ⅰ、Ⅷa、Ⅷb、Ⅷc、Ⅷd、Ⅷe、Ⅷ	石灰岩		×	×	市・基地内Ⅱ13	市・基地内Ⅰ第36集
47	上原川原遺跡	ナナ19-D3-オ	4	30610.000 30610.000 30606.000 30606.000	27614.000 27610.000 27610.000 27614.000	94.197	(北)・西	3.2	Ⅰ、Ⅱ～Ⅵ(◆)、Ⅷ	マリン		耕作土	×	市・基地内Ⅱ13	市・基地内Ⅰ第36集
48	上原川原遺跡	ナナ19-D5-ア	4	30610.000 30610.000 30606.000 30606.000	27580.000 27576.000 27576.000 27580.000	91.943	北・(東)	0.9	Ⅰ、Ⅱ、Ⅷ	石灰岩		耕作土	×	市・基地内Ⅱ13	市・基地内Ⅰ第36集
49	上原川原遺跡	ナナ19-D6-ア	4	30610.000 30610.000 30606.000 30606.000	27550.000 27546.000 27546.000 27550.000	91.503	北・(東)	1.8	Ⅰ、Ⅱ、Ⅷd(◆)、Ⅷe、Ⅷ	石灰岩		耕作土	×	市・基地内Ⅱ13	市・基地内Ⅰ第36集

第10表　試掘調査一覧表(43)

No.	遺跡名	グリッド名	規格(m)	座標(m) x	座標(m) y	標高(m)	調査壁面	深度(m)	層序	検出基盤	層序略図	遺構	遺物等	調査年度	文献
50	上原冋原遺跡	フチ19-D6-オ	4	30610.000 30610.000 30606.000 30606.000	27526.000 27522.000 27522.000 27526.000	91.356	(北)・東	1.9	Ⅰ、Ⅷ	石灰岩		×	×	市・H13	市基地内Ⅰ第36集
51	上原冋原遺跡	フチ19-E2-ウ	4	30578.000 30578.000 30574.000 30574.000	27656.000 27652.000 27652.000 27656.000	97.369	南・西	3	(◆)Ⅰ、Ⅶb、Ⅶc、Ⅶd1、Ⅶd2、Ⅶd3、Ⅶe、Ⅷ	石灰岩		×	×	市・H17	市基地内Ⅱ第38集
52	上原冋原遺跡	フチ19-E2-ウ	4	30580.000 30580.000 30576.000 30576.000	27658.000 27654.000 27654.000 27658.000	97.267	北・(東)	3	Ⅰ、Ⅶb、Ⅶc、Ⅶd1(★)、Ⅶd2(★)、Ⅶd3(★)、Ⅶe(★)、Ⅷ(★)	石灰岩		×	×	市・H13	市基地内Ⅰ第36集
53	上原冋原遺跡	フチ19-E2-オ	4	30578.000 30578.000 30574.000 30574.000	27644.000 27640.000 27640.000 27644.000	96.289	南・(西)	1.9	(◆)Ⅰ、Ⅶc、Ⅶd1、Ⅶd2、Ⅶd3、Ⅶe、Ⅷ	石灰岩		×	×	市・H17	市基地内Ⅱ第38集
54	上原冋原遺跡	フチ19-E2-コ	4	30572.000 30572.000 30568.000 30568.000	27644.000 27640.000 27640.000 27644.000	95.648	(南)・西	2.3	Ⅰ、Ⅶd、Ⅶe、Ⅷ	石灰岩	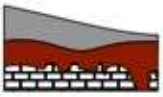	×	×	市・H17	市基地内Ⅱ第38集
55	上原冋原遺跡	フチ19-E2-ソ	4	30566.000 30566.000 30562.000 30562.000	27644.000 27640.000 27640.000 27644.000	97.095	(南)・西	1.8	Ⅰ、Ⅳ(★)、Ⅴ(★)、Ⅶd、Ⅶe、Ⅷ	石灰岩	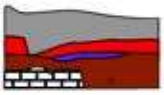	×	×	市・H17	市基地内Ⅱ第38集
56	上原冋原遺跡	フチ19-E2-ト	4	30560.000 30560.000 30556.000 30556.000	27644.000 27640.000 27640.000 27644.000	95.996	(南)・西	3.1	Ⅰ、Ⅱ～Ⅳ、Ⅳ(★)、Ⅶb、Ⅶc、Ⅶd、Ⅶe、Ⅷ	石灰岩	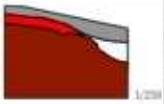 1/250	溝状遺構	沖縄産無釉陶器	市・H17	市基地内Ⅱ第38集
57	上原冋原遺跡	フチ19-E2-ネ	4	30554.000 30554.000 30550.000 30550.000	27652.000 27648.000 27648.000 27652.000	97.215	南・(東)	3	Ⅰ、Ⅳ(★)、Ⅶb、Ⅶc、Ⅶd、Ⅶe、Ⅷ	石灰岩		×	×	市・H17	市基地内Ⅱ第38集
58	上原冋原遺跡	フチ19-E3-ア	4	30580.000 30580.000 30576.000 30576.000	27640.000 27636.000 27636.000 27640.000	96.148	(北)・東	3	Ⅰ、Ⅶb(★)、Ⅶc(★)、Ⅶd1(★)、Ⅶd2(★)、Ⅶd3(★)、Ⅶe(★)、Ⅷ	石灰岩		ピット？	×	市・H13	市基地内Ⅰ第36集
59	上原冋原遺跡	フチ19-E3-チ	4	30556.000 30556.000 30552.000 30552.000	27640.000 27636.000 27636.000 27640.000	95.623	北・(東)	1	Ⅰ、Ⅱ～Ⅵ(☆)、Ⅶa	マージ		ピット(鍛冶関連遺構)溝状遺構耕作土	鉄滓	市・H13	市基地内Ⅰ第36集
60	上原冋原遺跡	フチ19-E4-ア	4	30580.000 30580.000 30576.000 30576.000	27610.000 27606.000 27606.000 27610.000	92.157	(北)・東	2.3	Ⅰ、Ⅱ～Ⅵ(★)、Ⅸ、Ⅹ	クチャ		耕作土水田？	×	市・H13	市基地内Ⅰ第36集
61	上原冋原遺跡	フチ19-E4-オ	4	30580.000 30580.000 30576.000 30576.000	27586.000 27582.000 27582.000 27586.000	91.883	(北)・東	3	Ⅰ、Ⅱ～Ⅵ(★)、Ⅸ(★)、Ⅹ(★)	クチャ		耕作土	×	市・H13	市基地内Ⅰ第36集
62	上原冋原遺跡	フチ19-E6-ア	4	30580.000 30580.000 30576.000 30576.000	27550.000 27546.000 27546.000 27550.000	89.200	(北)・東	2.2	Ⅰ、Ⅱ～Ⅵ(★)、Ⅸ	クチャ		耕作土水田？	×	市・H13	市基地内Ⅰ第36集
63	上原冋原遺跡	フチ19-E6-ノ	4	30554.000 30554.000 30550.000 30550.000	27524.000 27520.000 27520.000 27524.000	90.587	(北)・東	1.2	Ⅰ、Ⅷ	石灰岩		×	×	市・H13	市基地内Ⅰ第36集
64	上原冋原遺跡	フチ19-E7-ア	4	30580.000 30580.000 30576.000 30576.000	27520.000 27516.000 27516.000 27520.000	88.665	(北)・東	2.7	Ⅰ、Ⅱ～Ⅵ、Ⅸ	クチャ		ピット耕作土	×	市・H13	市基地内Ⅰ第36集

第10表　試掘調査一覧表(44)

No.	遺跡名	グリッド名	規格(m)	座標(m) x	座標(m) y	標高(m)	調査壁面	深度(m)	層序	検出基盤	層序略図	遺構	遺物等	調査年度	文献
65	上原河原遺跡	フナ19-E7-オ	4	30580.000 30580.000 30576.000 30576.000	27496.000 27492.000 27492.000 27496.000	88.674	北・(西)	2.9	Ⅰ、Ⅱ、Ⅶ c(★)、Ⅶd (★)、Ⅷe、Ⅷ	石灰岩	1/250	耕作土	×	市・H13	市 基地内Ⅰ 第36集
66	上原河原遺跡	フナ19-F2-オ	4	30548.000 30548.000 30544.000 30544.000	27644.000 27640.000 27640.000 27644.000	97.054	(南)・西	1.9	(♦)Ⅰ、Ⅲ、Ⅶb、Ⅶc、Ⅶd1、Ⅶd2、Ⅶd3	マージ		ピット 土坑	グスク土器、片岡産無釉陶器	市・H17	市 基地内Ⅱ 第38集
67	上原河原遺跡	フナ19-F4-ア	4	30550.000 30550.000 30546.000 30546.000	27610.000 27606.000 27606.000 27610.000	94.240	北・(東)	0.9	Ⅰ、Ⅱ、Ⅷe、Ⅷ	石灰岩		耕作土	×	市・H13	市 基地内Ⅰ 第36集
68	上原河原遺跡	フナ19-F5-イ	4	30550.000 30550.000 30546.000 30546.000	27574.000 27570.000 27570.000 27574.000	91.360	北・(東)	2.3	Ⅰ、Ⅱ、Ⅶb、Ⅶc、Ⅶd、Ⅶe~Ⅷ、Ⅸ、Ⅹ	クチャ		耕作土	×	市・H13	市 基地内Ⅰ 第36集
69	上原河原遺跡	フナ19-F6-ア	4	30550.000 30550.000 30546.000 30546.000	27550.000 27546.000 27546.000 27550.000	91.151	北・(東)	0.9	Ⅰ、Ⅱ、Ⅷe、Ⅷ	石灰岩		耕作土	×	市・H13	市 基地内Ⅰ 第36集
70	—	フナ19-F8-ア	4	30550.000 30550.000 30546.000 30546.000	27490.000 27486.000 27486.000 27490.000	90.774	(北)・東	2	Ⅰ、Ⅶ	石灰岩		×	×	市・H13	市 基地内Ⅰ 第36集
71	上原河原遺跡	フナ19-G3-ア	4	30520.000 30520.000 30516.000 30516.000	27640.000 27636.000 27636.000 27640.000	97.003	(北)・東	2.9	Ⅰ、Ⅶb、Ⅶc、Ⅶd、Ⅶe、Ⅷ	石灰岩		×	×	市・H13	市 基地内Ⅰ 第36集
72	上原河原遺跡	フナ19-G4-ア	4	30520.000 30520.000 30516.000 30516.000	27610.000 27606.000 27606.000 27610.000	96.656	(北)・東	1.8	Ⅰ、Ⅱ、Ⅶb、Ⅶc、Ⅶd、Ⅶe、Ⅷ	石灰岩		耕作土	×	市・H13	市 基地内Ⅰ 第36集
73	上原河原遺跡	フナ19-G4-オ	4	30520.000 30520.000 30516.000 30516.000	27584.000 27580.000 27580.000 27584.000	93.676	(北)・西	2	Ⅰ、Ⅱ~Ⅵ、Ⅶd、Ⅶe、Ⅷ	石灰岩		耕作土	×	市・H13	市 基地内Ⅰ 第36集
74	上原杵毛原遺跡	フナ19-G4-ノ	4	30494.000 30494.000 30490.000 30490.000	27584.000 27580.000 27580.000 27584.000	93.139	南・(西)	3	Ⅰ、Ⅱ~Ⅵ(★)、Ⅶc(★)、Ⅶ、Ⅸ	クチャ		耕作土	×	市・H13	市 基地内Ⅰ 第36集
75	上原杵毛原遺跡	フナ19-G6-ア	4	30520.000 30520.000 30516.000 30516.000	27550.000 27546.000 27546.000 27550.000	93.968	北・(東)	0.9	Ⅰ、Ⅱ、Ⅷa	マージ		石列状遺構 耕作土	×	市・H13	市 基地内Ⅰ 第36集
76	上原杵毛原遺跡	フナ19-G7-ア	4	30520.000 30520.000 30516.000 30516.000	27520.000 27516.000 27516.000 27520.000	93.429	(北)・東	2.1	Ⅰ、Ⅱ、Ⅷa、Ⅷb、Ⅷc、Ⅷd、Ⅷe、Ⅷ	石灰岩		耕作土	×	市・H13	市 基地内Ⅰ 第36集
77	上原杵毛原遺跡	フナ19-G8-ア	4	30520.000 30520.000 30516.000 30516.000	27490.000 27486.000 27486.000 27490.000	92.665	(北)・東	2.4	Ⅰ、Ⅱ、Ⅷc、Ⅷd、Ⅷe、Ⅷ	石灰岩		溝状遺構 耕作土	×	市・H13	市 基地内Ⅰ 第36集
78	上原杵毛原遺跡	フナ19-G8-ヌ	4	30494.000 30494.000 30490.000 30490.000	27478.000 27474.000 27474.000 27478.000	92.400	北・(東)	2.1	Ⅰ、Ⅱ、Ⅷc、Ⅷd1、Ⅷd2、Ⅷd3、Ⅷe、Ⅷ	石灰岩		耕作土	×	市・H13	市 基地内Ⅰ 第36集
79	上原杵毛原遺跡	フナ19-G9-ア	4	30520.000 30520.000 30516.000 30516.000	27460.000 27456.000 27456.000 27460.000	90.769	北・(東)	2	Ⅰ、Ⅱ、Ⅷd2、Ⅷd3、Ⅷe、Ⅷ	石灰岩		耕作土	×	市・H13	市 基地内Ⅰ 第36集

第10表　試掘調査一覧表(45)

No.	遺跡名	グリッド名	規格(m)	座標(m) x	座標(m) y	標高(m)	調査壁面	深度(m)	層序	検出基盤	層序略図	遺構	遺物等	調査年度	文献
80	—	ファ19-H1-オ	4	30490.000 30490.000 30486.000 30486.000	27674.000 27670.000 27670.000 27674.000	96.376	北・西	2.9	Ⅰ、Ⅱ～Ⅵ(★)、Ⅸ、Ⅹ	クチャ		水田遺構（畦畔？） 耕作土	×	市・H13	市内基地Ⅰ第36集
81	—	ファ19-H3-ア	4	30490.000 30490.000 30486.000 30486.000	27640.000 27636.000 27636.000 27640.000	96.608	北・東	1.5	Ⅰ、Ⅱ、Ⅶe、Ⅷ	石灰岩		耕作土	×	市・H13	市内基地Ⅰ第36集
82	—	ファ19-H4-ア	4	30490.000 30490.000 30486.000 30486.000	27610.000 27606.000 27606.000 27610.000	95.477	北・東	1.8	Ⅰ、Ⅱ、Ⅶd、Ⅶe、Ⅷ	石灰岩		耕作土	×	市・H13	市内基地Ⅰ第36集
83	上原狩毛原遺跡	ファ19-H6-ア	4	30490.000 30490.000 30486.000 30486.000	27550.000 27546.000 27546.000 27550.000	94.320	北・東	1.9	Ⅰ、Ⅶc、Ⅶd、Ⅶe、Ⅷ	石灰岩		×	×	市・H13	市内基地Ⅰ第36集
84	上原狩毛原遺跡	ファ19-H6-ナ	4	30464.000 30464.000 30460.000 30460.000	27550.000 27546.000 27546.000 27550.000	94.557	南・東	3.3	Ⅰ、Ⅱ～Ⅶ(★)、Ⅶa(★)、Ⅶb(★)、Ⅶc(★)、Ⅶd(★)、Ⅶe	マージ		耕作土	×	市・H13	市内基地Ⅰ第36集
85	上原狩毛原遺跡	ファ19-H7-ア	4	30490.000 30490.000 30486.000 30486.000	27520.000 27516.000 27516.000 27520.000	93.855	北・東	2.8	Ⅰ、Ⅱ、Ⅶb(★)、Ⅶc、(★)、Ⅶd3(★)、Ⅶd3(★)、Ⅶe(★)、Ⅷ	石灰岩		耕作土	×	市・H13	市内基地Ⅰ第36集
86	上原狩毛原遺跡	ファ19-H7-ウ	4	30490.000 30490.000 30486.000 30486.000	27508.000 27504.000 27504.000 27508.000	93.567	北・東	1.1	Ⅰ、Ⅱ～Ⅵ、Ⅶc(★)、Ⅶd1(★)、Ⅶd2	マージ		ピット土坑 耕作土	×	市・H13	市内基地Ⅰ第36集
87	上原狩毛原遺跡	ファ19-H8-ア	4	30490.000 30490.000 30486.000 30486.000	27490.000 27486.000 27486.000 27490.000	93.141	北・東	3.1	Ⅰ、Ⅱ、Ⅶa、Ⅶb(★)、Ⅶc(★)、Ⅶd1(★)、Ⅶd2(★)、Ⅶd3	石灰岩		耕作土	×	市・H13	市内基地Ⅰ第36集
88	上原狩毛原遺跡	ファ19-H9-ア	4	30490.000 30490.000 30486.000 30486.000	27460.000 27456.000 27456.000 27460.000	92.073	北・東	2.8	Ⅰ、Ⅱ～Ⅶ(★)、Ⅶc、Ⅶd1、Ⅶd2、Ⅶd3、Ⅶe、Ⅷ	石灰岩		耕作土	×	市・H13	市内基地Ⅰ第36集
89	上原狩毛原遺跡	ファ19-H9-ウ	4	30490.000 30490.000 30486.000 30486.000	27448.000 27444.000 27444.000 27448.000	91.792	北・東	1.9	Ⅰ、Ⅱ、Ⅶc、Ⅶd1(★)、Ⅶd2、Ⅶe、Ⅷ	石灰岩		耕作土	×	市・H13	市内基地Ⅰ第36集
90	上原狩毛原遺跡	ファ19-H10-ア	4	30490.000 30490.000 30486.000 30486.000	27430.000 27426.000 27426.000 27430.000	91.125	北・東	2.9	Ⅰ、Ⅱ、Ⅶb、Ⅶc(★)、Ⅶd1、Ⅶd2、Ⅶd3、Ⅶe、Ⅷ	石灰岩		耕作土	×	市・H13	市内基地Ⅰ第36集
91	—	ファ19-I1-タ	2	30442.000 30442.000 30440.000 30440.000	27700.000 27698.000 27698.000 27700.000	97.500	北・東	0.7	Ⅰ、Ⅱ、Ⅶd、Ⅸ	クチャ		耕作土	×	市・H13	市内基地Ⅰ第36集
92	—	ファ19-I2-ア	4	30460.000 30460.000 30456.000 30456.000	27670.000 27666.000 27666.000 27670.000	97.005	北・東	1.8	Ⅰ、Ⅱ、Ⅶe、Ⅷ	石灰岩		耕作土	×	市・H13	市内基地Ⅰ第36集
93	—	ファ19-I3-ア	4	30460.000 30460.000 30456.000 30456.000	27640.000 27636.000 27636.000 27640.000	95.976	北・東	1	Ⅰ、Ⅱ～Ⅵ(★)、Ⅶ	マージ		耕作土	×	市・H13	市内基地Ⅰ第36集
94	上原狩毛原遺跡	ファ19-I3-ウ	4	30460.000 30460.000 30456.000 30456.000	27628.000 27624.000 27624.000 27628.000	95.600	北・東	3	Ⅰ、Ⅱ、Ⅶd1(★)、Ⅶd2、Ⅶe～Ⅶ、Ⅸ、Ⅹ	クチャ		耕作土	×	市・H13	市内基地Ⅰ第36集

第10表　試掘調査一覧表(46)

No.	遺跡名	グリッド名	規格(m)	座標(m) x	座標(m) y	標高(m)	調査壁面	深度(m)	層序	検出基盤	層序略図	遺構	遺物等	調査年度	文献
95	上原朴毛原遺跡	ファ19-14-ア	4	30460.000 30460.000 30456.000 30456.000	27610.000 27606.000 27606.000 27610.000	95.739	北・(東)	1	Ⅰ、Ⅱ～Ⅶ(★)	未検出		ピット 耕作土	×	市 - 13	市 基地内 Ⅰ 第36集
96	上原朴毛原遺跡	ファ19-14-ウ	4	30460.000 30460.000 30456.000 30456.000	27598.000 27594.000 27594.000 27598.000	95.862	北・(東)	3	Ⅰ、Ⅱ、Ⅶb(★)、Ⅶc(★)、Ⅶd1(★)、Ⅶd2、Ⅶd3、Ⅶe、Ⅸ、Ⅹ	クチャ		耕作土	×	市 - 13	市 基地内 Ⅰ 第36集
97	上原朴毛原遺跡	ファ19-15-ア	4	30460.000 30460.000 30456.000 30456.000	27580.000 27576.000 27576.000 27580.000	94.959	(北)・東	3	Ⅰ、Ⅱ～Ⅶ(★)、Ⅶc(★)、Ⅶd(★)、Ⅶe、Ⅸ、Ⅹ	クチャ		耕作土	×	市 - 13	市 基地内 Ⅰ 第36集
98	上原朴毛原遺跡	ファ19-15-ス	4	30434.000 30434.000 30430.000 30430.000	27568.000 27564.000 27564.000 27568.000	95.630	(北)・東	2	Ⅰ、Ⅱ、Ⅶe(★)、Ⅸ、Ⅹ	クチャ		耕作土	×	市 - 13	市 基地内 Ⅰ 第36集
99	上原朴毛原遺跡	ファ19-17-イ	2	30460.000 30460.000 30458.000 30458.000	27514.000 27512.000 27512.000 27514.000	95.000	北・(東)	1.9	Ⅰ、Ⅱ、Ⅶc、Ⅶd、Ⅶe、Ⅶ	石灰岩		耕作土 土坑or溝？	×	市 - 13	市 基地内 Ⅰ 第36集
100	上原朴毛原遺跡	ファ19-17-エ	4	30460.000 30460.000 30456.000 30456.000	27502.000 27498.000 27498.000 27502.000	94.294	北・(東)	2.8	Ⅰ、Ⅱ、Ⅶa、Ⅶb、Ⅶc、Ⅶd、Ⅶe、Ⅶ	石灰岩		耕作土	×	市 - 13	市 基地内 Ⅰ 第36集
101	上原朴毛原遺跡	ファ19-18-ア	2	30460.000 30460.000 30458.000 30458.000	27490.000 27488.000 27488.000 27490.000	93.660	北・(東)	2.1	Ⅰ、Ⅶa～Ⅶb、Ⅶc～Ⅶd、Ⅶe、Ⅶ	石灰岩		×	×	市 - 13	市 基地内 Ⅰ 第36集
102	上原朴毛原遺跡	ファ19-18-ウ	4	30460.000 30460.000 30456.000 30456.000	27478.000 27474.000 27474.000 27478.000	93.880	北・(東)	2.7	Ⅰ、Ⅶd、Ⅶe、Ⅶ	石灰岩		×	×	市 - 13	市 基地内 Ⅰ 第36集
103	上原朴毛原遺跡	ファ19-18-オ	2	30460.000 30460.000 30458.000 30458.000	27466.000 27464.000 27464.000 27466.000	93.500	(北)・東	1.2	Ⅰ、Ⅶd、Ⅶe、Ⅶ	石灰岩		×	×	市 - 13	市 基地内 Ⅰ 第36集
104	—	ファ19-J1-ア	2	30430.000 30430.000 30428.000 30428.000	27700.000 27698.000 27698.000 27700.000	93.500	北・(東)	0.4	Ⅰ、Ⅱ	未検出		耕作土	水が溜いた状態で調査している為、暫定的成果	市 - 13	市 基地内 Ⅰ 第36集
105	—	ファ19-J2-ア	4	30430.000 30430.000 30426.000 30426.000	27670.000 27666.000 27666.000 27670.000	98.258	(北)・東	1.8	Ⅰ、Ⅶe、Ⅶf、Ⅸ、Ⅹ	クチャ		×	×	市 - 13	市 基地内 Ⅰ 第36集
106	上原朴毛原遺跡	ファ19-J4-エ	4	30430.000 30430.000 30426.000 30426.000	27592.000 27588.000 27588.000 27592.000	95.757	南・(東)	2.1	Ⅰ、Ⅸ、Ⅹ	クチャ		×	×	市 - 13	市 基地内 Ⅰ 第36集
107	上原朴毛原遺跡	ファ19-J5-ア	4	30430.000 30430.000 30426.000 30426.000	27580.000 27576.000 27576.000 27580.000	96.500	(北)・東	2.2	Ⅰ、Ⅶd1(★)、Ⅶd2(★)、Ⅶe(★)、Ⅸ(★)、Ⅹ(★)	クチャ		×	×	市 - 13	市 基地内 Ⅰ 第36集
108	上原朴毛原遺跡	ファ19-J5-オ	4	30430.000 30430.000 30426.000 30426.000	27556.000 27552.000 27552.000 27556.000	95.008	(北)・東	1.2	Ⅰ、Ⅱ、Ⅶd、Ⅶe、Ⅶ	石灰岩		耕作土	×	市 - 13	市 基地内 Ⅰ 第36集
109	上原朴毛原遺跡	ファ19-J5-ノ	2	30406.000 30406.000 30404.000 30404.000	27556.000 27554.000 27554.000 27556.000	97.270	(北)・東	1.1	Ⅰ、Ⅱ、Ⅶd、Ⅶe、Ⅶ	石灰岩		耕作土	×	市 - 13	市 基地内 Ⅰ 第36集

第10表　試掘調査一覧表(47)

No.	遺跡名	グリッド名	規格(m)	座標(m) x	座標(m) y	標高(m)	調査壁面	深度(m)	層序	検出基盤	層序略図	遺構	遺物等	調査年度	文献
110	上原仲毛原遺跡	フテ19-J9-ア	2	30430.000 30430.000 30428.000 30428.000	27460.000 27458.000 27458.000 27460.000	96.510	(北)・東	0.5	Ⅰ、Ⅱ、Ⅶd、Ⅶe～Ⅷ	石灰岩		耕作土	×	市・H13	市基地内Ⅰ第36集
111	上原仲毛原遺跡	フテ19-J9-ヌ	4	30404.000 30404.000 30400.000 30400.000	27448.000 27444.000 27444.000 27448.000	97.258	(北)・東	1.3	Ⅰ、Ⅱ、Ⅶd(☆)、Ⅶe、Ⅷ	石灰岩		耕作土	×	市・H13	市基地内Ⅰ第36集
112	上原仲毛原遺跡	フテ19-J10-ア	2	30430.000 30430.000 30428.000 30428.000	27430.000 27428.000 27428.000 27430.000	95.470	北・(東)	1.3	Ⅰ、Ⅱ、Ⅶd、Ⅶe、Ⅷ	石灰岩		耕作土	×	市・H13	市基地内Ⅰ第36集
113	上原仲毛原遺跡	フテ19-J10-ウ	4	30430.000 30430.000 30426.000 30426.000	27418.000 27414.000 27414.000 27418.000	94.941	北・(東)	1.6	Ⅰ、Ⅱ、Ⅶd(★)、Ⅶe、Ⅷ	石灰岩		耕作土	×	市・H13	市基地内Ⅰ第36集

（フテ20）

1	―	フテ20-A1-ア	4	30700.000 30696.000 30696.000 30700.000	27400.000 27400.000 27396.000 27396.000	[88.634]	(北)・東	3.2	Ⅰb	未検出	1/230	×	×	市・H18	市基地内Ⅴ第44集
2	―	フテ20-A2-ア	4	30700.000 30696.000 30696.000 30700.000	27370.000 27370.000 27366.000 27366.000	[85.206]	(北)・東	3.1	Ⅰb	未検出		×	×	市・H18	市基地内Ⅴ第44集
3	―	フテ20-B1-ア	4	30670.000 30666.000 30666.000 30670.000	27400.000 27400.000 27396.000 27396.000	[88.931]	北・(東)	2.9	Ⅰb	未検出		×	×	市・H18	市基地内Ⅴ第44集
4	―	フテ20-B2-ア	4	30670.000 30666.000 30666.000 30670.000	27370.000 27370.000 27366.000 27366.000	[87.828]	(北)・東	3	Ⅰb	未検出		×	×	市・H18	市基地内Ⅴ第44集
5	―	フテ20-B2-ヌ	4	30644.000 30640.000 30640.000 30644.000	27356.000 27356.000 27352.000 27352.000	[86.367]	(南)・西	2.9	(◆)Ⅰb、Ⅶd1、Ⅶd2	マージ	1/230	×	×	市・H18	市基地内Ⅴ第44集
6	―	フテ20-B3-ア	4	30670.000 30666.000 30666.000 30670.000	27340.000 27340.000 27336.000 27336.000	[86.072]	(北)・東	2.6	Ⅰb	未検出		×	×	市・H18	市基地内Ⅴ第44集
7	―	フテ20-C2-ア	4	30640.000 30636.000 30636.000 30640.000	27370.000 27370.000 27366.000 27366.000	[86.147]	北・(東)	2.9	(◆)Ⅰb、Ⅲ、Ⅶd1、Ⅶd2、Ⅶd3、Ⅶe、Ⅷ	石灰岩		×	沖縄産無釉陶器	市・H18	市基地内Ⅴ第44集
8	―	フテ20-H4-ト	4	30470.000 30470.000 30466.000 30466.000	27284.000 27280.000 27280.000 27284.000	85.945	南・(西)	1.8	Ⅰ、Ⅱ、Ⅶa、Ⅶb、Ⅶc、Ⅶd1、Ⅶd2、Ⅶd3、Ⅶe、Ⅷ	石灰岩		耕作土	×	市・H13	市基地内Ⅰ第36集
9	―	フテ20-H6-ア	4	30490.000 30490.000 30486.000 30486.000	27250.000 27246.000 27246.000 27250.000	82.386	(北)・東	0.5	Ⅰ、Ⅱ(☆)、Ⅶe、Ⅷ	石灰岩		耕作土	×	市・H13	市基地内Ⅰ第36集
10	中原河原遺跡	フテ20-H6-ネ	4	30464.000 30464.000 30460.000 30460.000	27230.000 27226.000 27226.000 27230.000	83.986	(南)・西	1.3	Ⅰ、Ⅱ(★)、Ⅶc、Ⅶd、Ⅶe、Ⅷ	石灰岩		耕作土	×	市・H13	市基地内Ⅰ第36集

第10表　試掘調査一覧表(48)

No.	遺跡名	グリッド名	規格(m)	座標(m) x	y	標高(m)	調査壁面	深度(m)	層序	検出基盤	層序略図	遺構	遺物等	調査年度	文献
11	中原河原遺跡	フテ20-H7-ノ	4	30464.000 30464.000 30460.000 30460.000	27194.000 27190.000 27190.000 27194.000	83.755	南・(西)	1.3	Ⅰ、Ⅱ、Ⅶd1、Ⅶd2(★)、Ⅶe(★)、Ⅷ	石灰岩		耕作土	×	市・H13	市基地内Ⅰ第36集
12	上原仲毛原遺跡	フテ20-I1-ア	4	30460.000 30460.000 30456.000 30456.000	27400.000 27396.000 27396.000 27400.000	92.099	(北)・東	1.9	Ⅰ、Ⅶe、Ⅷ	石灰岩	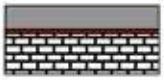	×	×	市・H13	市基地内Ⅰ第36集
13	—	フテ20-I1-オ	4	30460.000 30460.000 30456.000 30456.000	27374.000 27370.000 27370.000 27374.000	90.765	(北)・東	1.9	Ⅰ、Ⅱ、Ⅶc、Ⅶd、Ⅶe、Ⅷ	石灰岩		耕作土	×	市・H13	市基地内Ⅰ第36集
14	中原河原遺跡	フテ20-I4-ノ	4	30434.000 30434.000 30430.000 30430.000	27284.000 27280.000 27280.000 27284.000	88.859	南・(西)	1.1	Ⅰ、Ⅶe、Ⅷ	石灰岩		×	×	市・H13	市基地内Ⅰ第36集
15	中原河原遺跡	フテ20-I6-ア	4	30460.000 30460.000 30456.000 30456.000	27250.000 27246.000 27246.000 27250.000	84.460	北・(東)	0.9	Ⅰ、Ⅱ、Ⅶd1(★)、Ⅶd2(★)、Ⅶd3(★)、Ⅶe(★)、Ⅷ(★)	石灰岩		耕作土	×	市・H13	市基地内Ⅰ第36集
16	上原仲毛原遺跡	フテ20-J1-ア	2	30430.000 30430.000 30428.000 30428.000	27400.000 27398.000 27398.000 27400.000	94.500	北・(東)	1.9	Ⅰ、Ⅱ、Ⅶa(★)、Ⅶb(★)、Ⅶc、Ⅶd、Ⅶe、Ⅷ	石灰岩		耕作土	×	市・H13	市基地内Ⅰ第36集
17	—	フテ20-J2-ア	4	30430.000 30430.000 30426.000 30426.000	27370.000 27366.000 27366.000 27370.000	92.639	(北)・東	1.1	Ⅰ、Ⅱ、Ⅶd、Ⅶe、Ⅷ	石灰岩		耕作土	×	市・H13	市基地内Ⅰ第36集
18	—	フテ20-J2-ウ	4	30430.000 30430.000 30426.000 30426.000	27358.000 27354.000 27354.000 27358.000	92.280	北・(東)	1.1	Ⅰ、Ⅱ、Ⅶd(★)、Ⅶe(★)、Ⅷ(★)	石灰岩		耕作土	×	市・H13	市基地内Ⅰ第36集
19	—	フテ20-J3-ア	4	30430.000 30430.000 30426.000 30426.000	27340.000 27336.000 27336.000 27340.000	90.939	北・(東)	1.9	Ⅰ、Ⅱ、Ⅶe、Ⅷ	石灰岩		石積？ 耕作土	×	市・H13	市基地内Ⅰ第36集
20	中原河原遺跡	フテ20-J3-ウ	4	30430.000 30430.000 30426.000 30426.000	27328.000 27324.000 27324.000 27328.000	90.676	北・(東)	3	Ⅰ、Ⅱ、Ⅶd1、Ⅶd2、Ⅶd3、Ⅶe、Ⅷ	石灰岩		耕作土	×	市・H13	市基地内Ⅰ第36集
21	中原河原遺跡	フテ20-J4-ア	4	30430.000 30430.000 30426.000 30426.000	27310.000 27306.000 27306.000 27310.000	89.886	北・(東)	1.5	Ⅰ(☆)、Ⅱ、Ⅶc(☆)、Ⅶd(☆)、Ⅶe(☆)、Ⅷ(☆)	石灰岩		耕作土	×	市・H13	市基地内Ⅰ第36集
22	中原河原遺跡	フテ20-J5-ナ	4	30404.000 30404.000 30400.000 30400.000	27280.000 27276.000 27276.000 27280.000	89.160	(南)・東	1.8	Ⅰ、Ⅱ、Ⅶd(★)、Ⅶe、Ⅷ	石灰岩	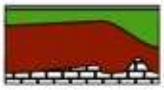	畝 耕作土	×	市・H13	市基地内Ⅰ第36集
23	中原河原遺跡	フテ20-J7-カ	4	30424.000 30424.000 30420.000 30420.000	27220.000 27216.000 27216.000 27220.000	87.800	(北)・東	2.4	Ⅰ、Ⅱ、Ⅶc、Ⅶd、Ⅶe、Ⅷ	石灰岩		耕作土	×	市・H13	市基地内Ⅰ第36集

（フテ22）

No.	遺跡名	グリッド名	規格(m)	x	y	標高(m)	調査壁面	深度(m)	層序	検出基盤	層序略図	遺構	遺物等	調査年度	文献
1	—	フテ22-A10-ア	4	30700.000 30700.000 30696.000 30696.000	26530.000 26526.000 26526.000 26530.000	67.820	東	0.9	Ⅰa、Ⅱ～Ⅵ、Ⅶ、Ⅷ	石灰岩		×	×	県・H12	県基地内Ⅱ第11集

第10表　試掘調査一覧表(49)

（フテ23)

No.	遺跡名	グリッド名	規格(m)	座標(m)			調査壁面	深度(m)	層序	検出基盤	層序略図	遺構	遺物等	調査年度	文献
				x	y	標高(m)									
1	喜友名東原第二遺跡	フテ23-A1-ア	4	30700.000 30700.000 30696.000 30696.000	26500.000 26496.000 26496.000 26500.000	68.308	東	1	Ⅰa、Ⅶ、Ⅷ	石灰岩		×	沖縄産施釉陶器、瓦	県・H12	県 基地内 Ⅱ 第11集
2	喜友名東原第二遺跡	フテ23-A2-ア	4	30700.000 30700.000 30696.000 30696.000	26470.000 26466.000 26466.000 26470.000	68.073	東	1.1	Ⅰa、Ⅱ～Ⅵ	—		ピット	土器、石材	県・H12	県 基地内 Ⅱ 第11集
3	喜友名東原第二遺跡	フテ23-A3-ア	4	30700.000 30700.000 30696.000 30696.000	26440.000 26436.000 26436.000 26440.000	67.667	北・(東)	3	Ⅰa、Ⅲ、Ⅲ～Ⅵ、Ⅶ、Ⅷ	石灰岩		ピット	沖縄産施釉陶器、沖縄産無釉陶器、瓦、石材、鉄滓	県・H12	県 基地内 Ⅱ 第11集
4	喜友名東原第二遺跡	フテ23-A4-ア	4	30700.000 30700.000 30696.000 30696.000	26410.000 26406.000 26406.000 26410.000	67.383	東	3.1	Ⅰa、Ⅶ、Ⅷ	石灰岩		ピット	沖縄産施釉陶器、沖縄産無釉陶器、焼土、鉄滓	県・H12	県 基地内 Ⅱ 第11集
5	喜友名東原第二遺跡	フテ23-A5-ア	4	30700.000 30700.000 30696.000 30696.000	26380.000 26376.000 26376.000 26380.000	67.018	東	2	Ⅰa、Ⅶ、Ⅷ	石灰岩		×	沖縄産施釉陶器	県・H12	県 基地内 Ⅱ 第11集
6	—	フテ23-A6-ア	4	30700.000 30700.000 30696.000 30696.000	26350.000 26346.000 26346.000 26350.000	66.309	東	3	Ⅰa、Ⅱ～Ⅵ、Ⅶ、Ⅷ	石灰岩		×	×	県・H12	県 基地内 Ⅱ 第11集
7	喜友名前原第五遺跡	フテ23-A6-オ	4	30700.000 30700.000 30696.000 30696.000	26326.000 26322.000 26322.000 26326.000	66.154	(北)・東・西・南	4	Ⅰ、Ⅱ～Ⅵ、Ⅶ、Ⅷ	石灰岩		ピット	沖縄産施釉陶器、沖縄産無釉陶器、擂鉢の一部	県・H12	県 基地内 Ⅱ 第11集
8	喜友名前原第五遺跡	フテ23-A9-ア	4	30700.000 30700.000 30696.000 30696.000	26260.000 26256.000 26256.000 26260.000	65.029	東	3	Ⅰa、Ⅱ～Ⅵ、Ⅶ、Ⅷ	石灰岩		ピット	沖縄産施釉陶器、円盤状製品	県・H12	県 基地内 Ⅱ 第11集
9	喜友名前原第五遺跡	フテ23-A10-ア	4	30700.000 30700.000 30696.000 30696.000	26230.000 26226.000 26226.000 26230.000	64.869	東	1.8	Ⅰa、Ⅱ～Ⅵ、Ⅶ、Ⅷ	石灰岩	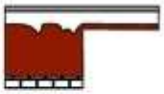	ピット	×	県・H12	県 基地内 Ⅱ 第11集
10	喜友名東原第二遺跡	フテ23-B1-ア	4	30670.000 30670.000 30666.000 30666.000	26500.000 26496.000 26496.000 26500.000	69.194	東	0.8	Ⅰa、Ⅱ・Ⅲ、Ⅶ、Ⅷ	石灰岩		焼土	×	県・H12	県 基地内 Ⅱ 第11集
11	喜友名東原第二遺跡	フテ23-B2-ア	4	30670.000 30670.000 30666.000 30666.000	26470.000 26466.000 26466.000 26470.000	67.788	東	1.1	Ⅰa、Ⅶ、Ⅷ	石灰岩		×	青磁、沖縄産施釉陶器、沖縄産無釉陶器	県・H12	県 基地内 Ⅱ 第11集
12	喜友名東原第二遺跡	フテ23-B3-ア	4	30670.000 30670.000 30666.000 30666.000	26440.000 26436.000 26436.000 26440.000	67.578	東	3	Ⅰa、Ⅰb、Ⅳ、Ⅳ～Ⅵ、Ⅶ、Ⅷ	石灰岩	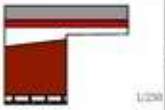	ピット	グスク土器、沖縄産無釉陶器、陶質土器、円盤状製品、石材	県・H12	県 基地内 Ⅱ 第11集
13	喜友名東原第二遺跡	フテ23-B4-ア	4	30670.000 30670.000 30666.000 30666.000	26410.000 26406.000 26406.000 26410.000	67.510	東	5.5	Ⅰa、Ⅱ～Ⅶ、Ⅶ	マージ	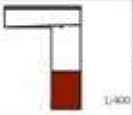	ピット	沖縄産無釉陶器、石材、マンガンノジュール	県・H12	県 基地内 Ⅱ 第11集
14	喜友名東原第二遺跡	フテ23-B5-ア	4	30670.000 30670.000 30666.000 30666.000	26380.000 26376.000 26376.000 26380.000	67.160	東	2.5	Ⅰa、Ⅶ、Ⅷ	石灰岩		ピット	沖縄産無釉陶器	県・H12	県 基地内 Ⅱ 第11集
15	—	フテ23-B6-ア	4	30670.000 30670.000 30666.000 30666.000	26350.000 26346.000 26346.000 26350.000	67.280	東	2.7	Ⅰa、Ⅶ、Ⅷ	石灰岩		ピット	×	県・H12	県 基地内 Ⅱ 第11集

第10表　試掘調査一覧表(50)

No.	遺跡名	グリッド名	規格(m)	座標(m) x	座標(m) y	標高(m)	調査壁面	深度(m)	層序	検出基盤	層序略図	遺構	遺物等	調査年度	文献
16	—	フナ23-B7-ア	4	30670.000 30670.000 30666.000 30666.000	26320.000 26316.000 26316.000 26320.000	66.253	東	2.5	Ⅰ、Ⅶ、Ⅷ	石灰岩		×	青磁、沖縄産施釉陶器、沖縄産無釉陶器	県・H12	県 基地内 Ⅱ 第11集
17	—	フナ23-B7-ナ	4	30644.000 30644.000 30640.000 30640.000	26320.000 26316.000 26316.000 26320.000	70.52	東・南	3.9	Ⅰ、Ⅱ、Ⅶb、Ⅶc、Ⅶd	マージ	1/200	×	×	市・H21	市 基地内 6 第50集
18	—	フナ23-B8-ア	4	30670.000 30670.000 30666.000 30666.000	26290.000 26286.000 26286.000 26290.000	65.809	東	3	Ⅰa、Ⅶ、Ⅷ	石灰岩		×	沖縄産施釉陶器、陶質土器	県・H12	県 基地内 Ⅱ 第11集
19	—	フナ23-B9-ア	4	30670.000 30670.000 30666.000 30666.000	26260.000 26256.000 26256.000 26260.000	65.439	東	5.3	Ⅰa、Ⅱ～Ⅶ、Ⅷ	マージ	1/400	×	石材	県・H12	県 基地内 Ⅱ 第11集
20	—	フナ23-B10-ア	4	30670.000 30670.000 30666.000 30666.000	26230.000 26226.000 26226.000 26230.000	65.329	東	3	Ⅰa、Ⅶ、Ⅷ	石灰岩		×	鉄滓？	県・H12	県 基地内 Ⅱ 第11集
21	喜友名東原第二遺跡	フナ23-C4-ア	4	30641.000 30641.000 30637.000 30637.000	26410.000 26406.000 26406.000 26410.000	68.000	東	2.5	Ⅰa、Ⅰb、Ⅱ・Ⅲ、Ⅶ、Ⅷ	石灰岩		ピット	×	県・H12	県 基地内 Ⅱ 第11集
22	—	フナ23-C6-キ	4	30626.000 30626.000 30622.000 30622.000	26350.000 26346.000 26346.000 26350.000	65.76	北・東	2.9	Ⅰ、Ⅶb、Ⅶc、Ⅶd、Ⅶe、Ⅷ	石灰岩	1/250	×	×	市・H21	市 基地内 6 第50集
23	—	フナ23-C7-オ	4	30640.000 30640.000 30636.000 30636.000	26294.000 26290.000 26290.000 26294.000	71.03	北・東	5	Ⅰ、Ⅱ～Ⅵ、Ⅶ、Ⅷ	石灰岩	1/400	×	※別落点陶の為検出のみ	市・H21	市 基地内 6 第50集
24	—	フナ23-C9-ア	4	30640.000 30640.000 30636.000 30636.000	26262.000 26258.000 26258.000 26262.000	70.07	北・東	2.8	Ⅰ	—		×	×	市・H21	市 基地内 6 第50集
25	—	フナ23-C10-ア	4	30638.000 30638.000 30634.000 30634.000	26230.000 26226.000 26226.000 26230.000	69.14	北・東	3.8	Ⅰ	—	1/250	×	×	市・H21	市 基地内 6 第50集
26	—	フナ23-D4-ア	4	30610.000 30610.000 30606.000 30606.000	26410.000 26406.000 26406.000 26410.000	68.24	北・東	1	Ⅰ、Ⅶ	石灰岩		×	×	市・H21	市 基地内 6 第50集
27	—	フナ23-D5-ア	4	30610.000 30610.000 30606.000 30606.000	26380.000 26376.000 26376.000 26380.000	68.52	北・東	1	Ⅰ、Ⅶ	石灰岩		×	×	市・H21	市 基地内 6 第50集
28	—	フナ23-D6-ア	4	30610.000 30610.000 30606.000 30606.000	26350.000 26346.000 26346.000 26350.000	70.12	北・東	2.3	Ⅰb、Ⅲ、Ⅶ	石灰岩	1/250	×	×	市・H21	市 基地内 6 第50集
29	—	フナ23-D6-ナ	4	30584.000 30584.000 30580.000 30580.000	26350.000 26346.000 26346.000 26350.000	71.01	東・南	3	Ⅰb、Ⅱ、Ⅶc、Ⅶd、Ⅶe、Ⅷ	石灰岩	1/200	×	沖縄産施釉陶器	市・H21	市 基地内 6 第50集
30	神山里殿原古墓群	フナ23-D7-ア	4	30610.000 30610.000 30606.000 30606.000	26320.000 26316.000 26316.000 26320.000	72.11	北・東	3.3	Ⅰ	—	1/250	×	×	市・H21	市 基地内 6 第50集

第10表　試掘調査一覧表(51)

No.	遺跡名	グリッド名	規格(m)	座標(m) x	座標(m) y	標高(m)	調査壁面	深度(m)	層序	検出基盤	層序略図	遺構	遺物等	調査年度	文献
31	神山黒数原古墓群	フチ23-D8-ア	4	30610.000 30610.000 30606.000 30606.000	26290.000 26286.000 26286.000 26290.000	71.74	東	2.9	Ⅰ、Ⅷ	石灰岩		×	×	市・H21	市基地内6第50集
32	神山黒数原古墓群	フチ23-D9-ア	4	30610.000 30610.000 30606.000 30606.000	26260.000 26256.000 26256.000 26260.000	71.43	東・(南)	3.3	Ⅰ、Ⅶe、Ⅷ	石灰岩	1/250	×	×	市・H21	市基地内6第50集
33	神山黒数原古墓群	フチ23-D10-ア	4	30610.000 30610.000 30606.000 30606.000	26230.000 26226.000 26226.000 26230.000	70.16	北・東	2.8	Ⅰ	―		×	×	市・H21	市基地内6第50集
34	―	フチ23-E4-ア	4	30580.000 30580.000 30576.000 30576.000	26410.000 26406.000 26406.000 26410.000	69.34	(東)・南	0.9	Ⅰ、Ⅷ	石灰岩		×	×	市・H21	市基地内6第50集
35	―	フチ23-E5-ア	4	30576.000 30576.000 30572.000 30572.000	26380.000 26376.000 26376.000 26380.000	69.23	(南)・北・東	1.5	Ⅰb、Ⅲ、Ⅶc、Ⅶd、Ⅶe、Ⅷ	石灰岩		×	×	市・H21	市基地内6第50集
36	神山黒数原古墓群	フチ23-E7-ア	4	30580.000 30580.000 30576.000 30576.000	26320.000 26316.000 26316.000 26320.000	72.02	北・(東)	2.3	Ⅰ、Ⅶe、Ⅷ	石灰岩		×	×	市・H21	市基地内6第50集
37	神山黒数原古墓群	フチ23-E8-ア	4	30580.000 30580.000 30576.000 30576.000	26290.000 26286.000 26286.000 26290.000	72.20	北・(東)	1.5	Ⅰ、Ⅶe、Ⅷ	石灰岩		×	×	市・H21	市基地内6第50集
38	神山黒数原古墓群	フチ23-E9-ア	4	30580.000 30580.000 30576.000 30576.000	26260.000 26256.000 26256.000 26260.000	71.62	東・(南)	1.9	Ⅰ、Ⅷ	石灰岩		×	×	市・H21	市基地内6第50集
39	神山黒数原古墓群	フチ23-E10-ア	4	30580.000 30580.000 30576.000 30576.000	26230.000 26226.000 26226.000 26230.000	70.13	西・(北)	1.2	Ⅰ、Ⅷ	石灰岩		×	×	市・H21	市基地内6第50集
40	―	フチ23-F4-ア	4	30550.000 30550.000 30546.000 30546.000	26410.000 26406.000 26406.000 26410.000	70.01	北・(東)	2.4	Ⅰb、Ⅳ、Ⅴ、Ⅶc、Ⅶd、Ⅶe、Ⅷ	石灰岩	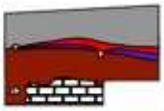	ピット	×	市・H21	市基地内6第50集
41	―	フチ23-F5-ア	4	30550.000 30550.000 30546.000 30546.000	26380.000 26376.000 26376.000 26380.000	70.85	南・(北)・東	3	Ⅰb、Ⅱ、Ⅲ、Ⅳ、Ⅴ	未検出	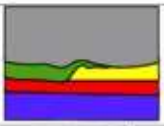	溝状遺構 ピット	沖縄産無釉陶器、施釉陶器、グスク土器、先史土器	市・H21	市基地内6第50集
42	―	フチ23-F6-ア	4	30550.000 30550.000 30546.000 30546.000	26350.000 26346.000 26346.000 26350.000	71.02	北	4.1	Ⅰ、Ⅶc、Ⅶd、Ⅶe、Ⅷ	石灰岩	 1/250	×	×	市・H21	市基地内6第50集
43	―	フチ23-F6-ナ	4	30524.000 30524.000 30520.000 30520.000	26350.000 26346.000 26346.000 26350.000	70.84	北・(東)	2	Ⅰb、Ⅲ、Ⅳ	未検出		ピット	沖縄産無釉陶器、沖縄産施釉陶器	市・H21	市基地内6第50集
44	―	フチ23-F7-ア	4	30546.000 30546.000 30542.000 30542.000	26320.000 26316.000 26316.000 26320.000	71.71	(北)・東	3	(◆)Ⅰ、Ⅶ、Ⅶd、Ⅶe	マージ	 1/300	×	×	市・H21	市基地内6第50集
45	神山黒数原古墓群	フチ23-F8-ア	4	30550.000 30550.000 30546.000 30546.000	26290.000 26286.000 26286.000 26290.000	72.96	(北)・東	3.6	Ⅰ、Ⅶe、Ⅷ	石灰岩	1/250	×	×	市・H21	市基地内6第50集

第10表　試掘調査一覧表(52)

No.	遺跡名	グリッド名	規格(m)	座標(m) x	座標(m) y	標高(m)	調査壁面	深度(m)	層序	検出基盤	層序略図	遺構	遺物等	調査年度	文献
46	—	フナ23-F8-ナ	4	30524.000 30524.000 30520.000 30520.000	26290.000 26286.000 26286.000 26290.000	70.05	(北)・東	2.1	Ⅰ、Ⅶc、Ⅶd、Ⅶe、Ⅷ	石灰岩		×	×	市・H21	市 基地内 6 第50集
47	喜友名アジミー囲穴遺跡ほか1遺跡	フナ23-F9-ア	4	30550.000 30550.000 30546.000 30546.000	26260.000 26256.000 26256.000 26260.000	71.41	(東)・南	2	Ⅰ、Ⅷ	石灰岩		×	×	市・H21	市 基地内 6 第50集
48	喜友名アジミー囲穴遺跡ほか1遺跡	フナ23-F10-ア	4	30550.000 30550.000 30546.000 30546.000	26230.000 26226.000 26226.000 26230.000	69.81	北・(東)	1.1	Ⅰ、Ⅷ	石灰岩		×	×	市・H21	市 基地内 6 第50集
49	—	フナ23-F10-ナ	4	30526.000 30526.000 30522.000 30522.000	26230.000 26226.000 26226.000 26230.000	69.49	(北)・東	2.2	Ⅰ、Ⅶc、Ⅶd1、Ⅶd2、Ⅶe、Ⅷ	石灰岩		×	×	市・H21	市 基地内 6 第50集
50	—	フナ23-G7-ア	4	30520.000 30520.000 30516.000 30516.000	26320.000 26316.000 26316.000 26320.000	70.60	東・(南)	2.5	Ⅰb、Ⅱ、Ⅶc、Ⅶd、Ⅶe、Ⅷ	石灰岩		×	×	市・H21	市 基地内 6 第50集
51	—	フナ23-G8-ナ	4	30496.000 30496.000 30492.000 30492.000	26290.000 26286.000 26286.000 26290.000	70.14	(北)・東	3.2	Ⅰb、Ⅲ	未検出	U300	×	×	市・H21	市 基地内 6 第50集
52	—	フナ23-G9-ア	4	30520.000 30520.000 30516.000 30516.000	26260.000 26256.000 26256.000 26260.000	70.69	北・東	2	Ⅰb	—		×	×	市・H21	市 基地内 6 第50集
53	—	フナ23-G9-ナ	4	30496.000 30496.000 30492.000 30492.000	26260.000 26256.000 26256.000 26260.000	70.44	東・(南)	2.8	Ⅰ、Ⅱ、Ⅶc、Ⅶd1、Ⅶd2～3、Ⅶe、Ⅷ	石灰岩		×	沖縄産無釉陶器	市・H21	市 基地内 6 第50集
54	—	フナ23-G10-ナ	4	30496.000 30496.000 30492.000 30492.000	26230.000 26226.000 26226.000 26230.000	69.59	(北)・東	2.5	(◆)Ⅰ、Ⅲ、Ⅶ、Ⅶc、Ⅶd、Ⅶe、Ⅷ	石灰岩		×	×	市・H21	市 基地内 6 第50集

（フナ24）

1	喜友名前原第五遺跡	フナ24-A1-ア	4	30700.000 30700.000 30696.000 30696.000	26200.000 26196.000 26196.000 26200.000	64.469	南	2	Ⅰ、Ⅱ～Ⅵ、Ⅶ	アリジ		×	×	県・H11	県 基地内 Ⅱ 第11集
2	喜友名前原第五遺跡	フナ24-A1-ナ	4	30674.000 30674.000 30670.000 30670.000	26200.000 26196.000 26196.000 26200.000	64.995	東	3.2	Ⅰb、Ⅱ～Ⅵ、Ⅶ、Ⅷ	石灰岩	U250	×	本土産磁器、沖縄産施釉陶器、沖縄産無釉陶器、骨、ガラス、プラスチック、サンゴ	県・H12	県 基地内 Ⅱ 第11集
3	喜友名前原第五遺跡	フナ24-A2-ア	4	30700.000 30700.000 30696.000 30696.000	26170.000 26166.000 26166.000 26170.000	64.165	南	2	Ⅰ、Ⅱ～Ⅶ、Ⅷ	石灰岩		×	同文土器、沖縄産無釉陶器	県・H11	県 基地内 Ⅱ 第11集
4	喜友名前原第五遺跡	フナ24-A3-ア	4	30700.000 30700.000 30696.000 30696.000	26140.000 26136.000 26136.000 26140.000	64.072	北	1.2	Ⅰ、Ⅱ～Ⅶ、Ⅷ	石灰岩		×	×	県・H11	県 基地内 Ⅱ 第11集
5	喜友名前原第五遺跡	フナ24-A4-ア	4	30700.000 30700.000 30696.000 30696.000	26110.000 26106.000 26106.000 26110.000	63.642	—	1	Ⅰ、Ⅱ～Ⅵ、Ⅱ～Ⅶ、Ⅷ	石灰岩		×	×	県・H11	県 基地内 Ⅱ 第11集

第10表　試掘調査一覧表(53)

No.	遺跡名	グリッド名	規模(m)	座標(m) x	座標(m) y	標高(m)	調査壁面	深度(m)	層序	検出基盤	遺構検出状況	遺構	遺物等	調査年度	文献
6	茸友名前原第二遺跡 ほか1遺跡	ファ24-A6-オ	2	30700.000 30700.000 30698.000 30698.000	26022.000 26020.000 26020.000 26022.000	63.007	北・西	1.0	Ⅰa、Ⅱ、Ⅶ、Ⅷ	石灰岩		×	×	県・H14	県埋内Ⅲ 第24集
7	茸友名前原第二遺跡 ほか1遺跡	ファ24-A7-ナ	4	30676.000 30676.000 30672.000 30672.000	26020.000 26016.000 26016.000 26020.000	62.108	北・西	1.7	Ⅰa、Ⅶ、Ⅷ	石灰岩		×	×	県・H14	県埋内Ⅲ 第24集
8	茸友名前原第二遺跡 ほか1遺跡	ファ24-A8-ア	2	30700.000 30700.000 30698.000 30698.000	25990.000 25988.000 25988.000 25990.000	63.877	北・西・東	1.1	Ⅰb、Ⅷ	石灰岩		×	縄文土器、片岩産無軸陶器、骨、貝、レンガ	県・H14	県埋内Ⅲ 第24集
9	茸友名前原第二遺跡	ファ24-A8-ナ	4	30676.000 30676.000 30672.000 30672.000	25990.000 25986.000 25986.000 25990.000	60.455	北・東	2.1	Ⅰb、Ⅷ	石灰岩		×	縄文土器	県・H14	県埋内Ⅲ 第24集
10	茸友名前原第二遺跡 ほか1遺跡	ファ24-A9-ア	2	30700.000 30700.000 30698.000 30698.000	25960.000 25958.000 25958.000 25960.000	61.843	東・北・西	1.4	Ⅰa、Ⅱ、Ⅶ、Ⅷ	石灰岩		×	貝、片岩産無軸陶器、陶質土器、本土産色絵、中国産染付	県・H14	県埋内Ⅲ 第24集
11	茸友名前原第二遺跡	ファ24-A9-イ	4	30688.000 30688.000 30684.000 30684.000	25936.000 25932.000 25932.000 25936.000	59.440	南・東	2.7	Ⅰb、Ⅱ、Ⅲ、Ⅵ、Ⅶ	マージ		×	縄文土器	県・H14	県埋内Ⅲ 第24集
12	茸友名前原第二遺跡	ファ24-A9-タ	4	30682.000 30682.000 30678.000 30678.000	25960.000 25956.000 25956.000 25960.000	60.014	南・東	1.4	Ⅰb、Ⅱ、Ⅵ、Ⅶ	マージ		×	縄文土器、中国産染付	県・H14	県埋内Ⅲ 第24集
13	茸友名前原第二遺跡	ファ24-A10-ケ	4	30694.000 30694.000 30690.000 30690.000	25912.000 25908.000 25908.000 25912.000	59.255	南・西	2.0	Ⅰb、Ⅱ、Ⅲ-Ⅳ、Ⅵ	未検出		×	×	県・H14	県埋内Ⅲ 第24集
14	茸友名前原第五遺跡	ファ24-B2-ア	4	30670.000 30670.000 30666.000 30666.000	26170.000 26166.000 26166.000 26170.000	64.227	—	1	Ⅰ、Ⅱ～Ⅵ、Ⅷ	マージ	—	×	×	県・H11	県埋内Ⅱ 第11集
15	茸友名前原第五遺跡	ファ24-B3-ア	4	30670.000 30670.000 30666.000 30666.000	26140.000 26136.000 26136.000 26140.000	63.586	北	1	Ⅰ、Ⅱ～Ⅵ、Ⅱ～Ⅶ、Ⅶ	マージ		ピット	本土産磁器、陶質土器	県・H11	県埋内Ⅱ 第11集
16	茸友名前原第五遺跡	ファ24-B4-ア	4	30670.000 30670.000 30666.000 30666.000	26110.000 26106.000 26106.000 26110.000	63.560	—	3	Ⅰ、Ⅱ～Ⅵ、Ⅶ、Ⅷ	石灰岩	1220	溝	本土産磁器(色絵)	県・H11	県埋内Ⅱ 第11集
17	茸友名前原第二遺跡	ファ24-B5-ア	その他	30671.000 30671.000 30666.600 30666.600	26080.000 26076.000 26076.000 26080.000	63.113	東・西	2	Ⅰa、Ⅱ～Ⅵ、Ⅶ	マージ		ピット	縄文土器、陶質土器	県・H11	県埋内Ⅱ 第11集
18	—	ファ24-B9-サ	2	30658.000 30658.000 30656.000 30656.000	25960.000 25958.000 25958.000 25960.000	(60.494)	北・東	1.7	Ⅰa、Ⅰb、Ⅱ、Ⅲ、Ⅳ、Ⅶd1-d3、Ⅷc、Ⅷ	石灰岩		×	土器	県・H18	県埋内Ⅱ 6 第71集
19	—	ファ24-B10-ア	2	30666.000 30666.000 30664.000 30664.000	25930.000 25928.000 25928.000 25930.000	(58.927)	北・東・西	2.6	Ⅰa、Ⅰb、Ⅱ-Ⅲ、Ⅳ、Ⅶc	マージ		石積み		県・H18	県埋内Ⅱ 6 第71集
20	—	ファ24-B10-オ	2	30668.000 30668.000 30666.000 30666.000	25902.000 25900.000 25900.000 25902.000	(60.135)	北・東	0.5	Ⅰa、Ⅱ、Ⅶc、Ⅷ	石灰岩		×	片岩産無軸陶器、土器、陶質土器、ガラス製品、釘、石材	県・H18	県埋内Ⅱ 6 第71集

第10表　試掘調査一覧表(54)

No.	遺跡名	グリッド名	規格(m)	座標(m) x	y	標高(m)	調査壁面	深度(m)	層序	検出基盤	層序略図	遺構	遺物等	調査年度	文献
21	―	フチ24-C3-ア	4	30639.500 30641.900 30638.700 30636.300	26140.400 26137.200 26134.800 26138.000	63.707	―	2	Ⅰ、Ⅱ～Ⅶ、Ⅶ	マージ		×	×	県・H11	県基地内Ⅱ第11集
22	―	フチ24-C6-サ	2	30628.000 30628.000 30626.000 30626.000	26050.000 26048.000 26048.000 26050.000	[61.943]	北・南・東・(西)	2.7	Ⅰa、Ⅰb、Ⅱ、Ⅱ・Ⅲ、Ⅳ、Ⅵ、Ⅶc、Ⅶc～d3、Ⅷd1～d3	マージ		耕具痕ピット	沖縄産施釉陶器、被熱砂岩?、沖縄産無釉陶器、土器、グスク土器、陶質土器、石器、輝緑岩、輝緑片岩、凝灰岩、砂岩、千枚岩、黒曜石、チャート、焼土、炭化木片	県・H18	県基地内6第71集
23	―	フチ24-C7-ア	2	30640.000 30640.000 30638.000 30638.000	26020.000 26018.000 26018.000 26020.000	[61.298]	北・(東)	1.5	Ⅰa、Ⅱ、Ⅶc、Ⅶd1、Ⅶd2、Ⅶd3、Ⅶe、Ⅷ	石灰岩		×	×	県・H18	県基地内6第71集
24	―	フチ24-C8-ア	2	30640.000 30640.000 30638.000 30638.000	25990.000 25988.000 25988.000 25990.000	[60.409]	北・(東)	2.4	Ⅰa、Ⅱ、Ⅲ・Ⅳ、Ⅶb、Ⅶc、Ⅶd1～d3、Ⅶe、Ⅷ	石灰岩		×	本土産青磁、沖縄産施釉陶器、近・現代本土産染付	県・H18	県基地内6第71集
25	―	フチ24-C9-ア	2	30640.000 30640.000 30638.000 30638.000	25960.000 25958.000 25958.000 25960.000	[60.358]	北・(東)	2.3	Ⅰa、Ⅱ、Ⅲ、Ⅳ、Ⅶb、Ⅶc	マージ		×	中国産青磁、本土産青磁、本土産白磁、沖縄産施釉陶器、沖縄産無釉陶器、陶質土器、石、土器、焼土、砂岩	県・H18	県基地内6第71集
26	―	フチ24-C9-ノ	2	30612.000 30612.000 30610.000 30610.000	25934.000 25932.000 25932.000 25934.000	[60.608]	北・(東)	1.2	Ⅰa、Ⅱ、Ⅱ～Ⅳ、Ⅶd1～d3、Ⅶe、Ⅷ	石灰岩		×	本土産染付、沖縄産施釉陶器、沖縄産無釉陶器、焼土、中国産青磁、本土産白磁	県・H18	県基地内6第71集
27	―	フチ24-C10-ア	2	30640.000 30640.000 30638.000 30638.000	25930.000 25928.000 25928.000 25930.000	[60.249]	(北)・東	1.3	Ⅰa、Ⅰb、Ⅱ、Ⅱ・Ⅲ、Ⅶd1～d3、Ⅶe、Ⅷ	石灰岩		×	本土産青磁、沖縄産施釉陶器、沖縄産無釉陶器、陶質土器、瓦、釘、鉄製品、焼土、獣骨	県・H18	県基地内6第71集
28	―	フチ24-D1-ア	4	30610.000 30610.000 30606.000 30606.000	26200.000 26196.000 26196.000 26200.000	66.52	東	5.4	Ⅰ、Ⅷ	石灰岩	1/400	×	×	市・H21	市基地内6第50集
29	神山里敷原古墓群	フチ24-D1-タ	4	30588.000 30588.000 30584.000 30584.000	26200.000 26196.000 26196.000 26200.000	66.83	(東)・南	1.9	Ⅰ、Ⅶd、Ⅶe、Ⅷ	石灰岩		×	×	市・H21	市基地内6第50集
30	―	フチ24-D4-ア	2	30610.000 30610.000 30608.000 30608.000	26110.000 26108.000 26108.000 26110.000	[63.209]	北・(東)	1.7	Ⅰa、Ⅶb、Ⅶc、Ⅶd1～d3、Ⅶe、Ⅷ	石灰岩		×	×	県・H18	県基地内6第71集
31	―	フチ24-D5-ア	2	30610.000 30610.000 30608.000 30608.000	26080.000 26078.000 26078.000 26080.000	[62.478]	北・(東)	2.9	Ⅰa、Ⅰb、Ⅱ、Ⅳ～Ⅵ、Ⅶc、Ⅶd1、Ⅶd2、Ⅶd3	マージ		廃棄土坑	本土産白磁、沖縄産無釉陶器、土器	県・H18	県基地内6第71集
32	―	フチ24-D6-ア	2	30610.000 30610.000 30608.000 30608.000	26050.000 26048.000 26048.000 26050.000	[61.968]	(北)・東	2.3	Ⅰa、Ⅱ、Ⅲ、Ⅳ、Ⅶc、Ⅶd1～e	マージ		耕具痕	中国産染付、沖縄産施釉陶器、沖縄産無釉陶器、土器、炭化物、石器（黒曜石ほか）、焼土、中国産褐釉陶器、砂岩	県・H18	県基地内6第71集
33	―	フチ24-D6-オ	2	30610.000 30610.000 30608.000 30608.000	26022.000 26020.000 26020.000 26022.000	[61.4]	北・東・(南)	1.3	Ⅰa、Ⅱ、Ⅲ、Ⅶe、Ⅷ	石灰岩		石積み礫敷き	沖縄産施釉陶器、沖縄産無釉陶器、釘、炭化物	県・H18	県基地内6第71集
34	―	フチ24-D8-ア	2	30610.000 30610.000 30608.000 30608.000	25990.000 25988.000 25988.000 25990.000	[60.767]	(北)・東	2.6	Ⅰa、Ⅱ、Ⅳ、Ⅶb、Ⅶc、Ⅶd1～d3、Ⅶe、Ⅷ	石灰岩		×	中国産染付、沖縄産施釉陶器、陶質土器、ジーファー、薬ビン、釘、砂岩、近・現代鉄製品、本土産白磁、沖縄産無釉陶器、瓦、焼土	県・H18	県基地内6第71集
35	―	フチ24-D9-ア	2	30610.000 30610.000 30608.000 30608.000	25960.000 25958.000 25958.000 25960.000	[60.343]	(北)・東	2.4	Ⅰa、Ⅱ、Ⅲ、Ⅳ、Ⅶd1～d3	マージ		×	沖縄産施釉陶器、沖縄産無釉陶器、陶質土器、中国産染付、青銅製品、瓦、焼土、土器	県・H18	県基地内6第71集

第10表　試掘調査一覧表(55)

No.	遺跡名	グリッド名	規格(m)	座標(m)			調査壁面	深度(m)	層序	検出基盤	層序略図	遺構	遺物等	調査年度	文献
				x	y	標高(m)									
36	神山黒数原古墓群	フナ24-E2-カ	2	30574.000 30574.000 30572.000 30572.000	26170.000 26168.000 26168.000 26170.000	[65.767]	(北)・東	1.1	Ⅰa、Ⅰb、Ⅶ、Ⅷ	石灰岩		×	×	県・H18	県基地内6第71集
37	—	フナ24-E3-ア	2	30580.000 30580.000 30578.000 30578.000	26140.000 26138.000 26138.000 26140.000	[64.692]	(北)・東	2.0	Ⅰb、Ⅶ、Ⅷ	石灰岩		×	沖縄産施釉陶器	県・H18	県基地内6第71集
38	—	フナ24-E4-ア	2	30580.000 30580.000 30578.000 30578.000	26110.000 26108.000 26108.000 26110.000	[63.967]	北・(東)	2.0	Ⅰa、Ⅱ、Ⅶ、Ⅷ	石灰岩		×	沖縄産施釉陶器、沖縄産無釉陶器、陶質土器、瓦、鉄製品	県・H18	県基地内6第71集
39	—	フナ24-E5-ア	2	30580.000 30580.000 30578.000 30578.000	26080.000 26078.000 26078.000 26080.000	[62.828]	(北)・東	2.1	Ⅰa、Ⅱ、Ⅶ、Ⅷ	石灰岩		×	×	県・H18	県基地内6第71集
40	—	フナ24-E7-ア	2	30580.000 30580.000 30578.000 30578.000	26020.000 26018.000 26018.000 26020.000	[61.477]	北・(西)	2.5	Ⅰa、Ⅰb、Ⅱ・Ⅲ、Ⅱ~Ⅳ、Ⅶ	マージ	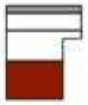	ピット	陶質土器、瓦質土器、本土産染付、土器、鉄滓	県・H18	県基地内6第71集
41	—	フナ24-E7-オ	2	30580.000 30580.000 30578.000 30578.000	25992.000 25990.000 25990.000 25992.000	[60.868]	北・(西)	2.5	Ⅰa、Ⅱ、Ⅶ、Ⅷ	石灰岩		×	×	県・H18	県基地内6第71集
42	—	フナ24-E9-ア	2	30580.000 30580.000 30578.000 30578.000	25960.000 25958.000 25958.000 25960.000	[60.706]	(北)・東	1.9	Ⅰa、Ⅱ・Ⅲ、Ⅶ、Ⅷ	石灰岩		×	中国産染付、沖縄産施釉陶器、沖縄産無釉陶器、貝、瓦	県・H18	県基地内6第71集
43	—	フナ24-E10-ア	2	30580.000 30580.000 30578.000 30578.000	25930.000 25928.000 25928.000 25930.000	[60.524]	(北)・東	2.2	Ⅰa、Ⅱ・Ⅲ、Ⅶ、Ⅷ	石灰岩		×	中国産染付、沖縄産施釉陶器、沖縄産無釉陶器、陶質土器、円盤状製品、鉄製品、ガラス製品、瓦、石器、焼土	県・H18	県基地内6第71集
44	神山黒数原古墓群	フナ24-F1-オ	2	30550.000 30550.000 30548.000 30548.000	26172.000 26170.000 26170.000 26172.000	[68.396]	(北)・西	0.6	Ⅰa、Ⅶ、Ⅷ	石灰岩		×	中国産染付	県・H18	県基地内6第71集
45	神山黒数原古墓群	フナ24-F2-オ	2	30550.000 30550.000 30548.000 30548.000	26142.000 26140.000 26140.000 26142.000	[66.08]	西・南・(北)・東	0.7	Ⅰa、Ⅰb、Ⅷ	石灰岩		石積み	家型厨子片、沖縄産無釉陶器、土器、石、鉄製品、炭化物	県・H18	県基地内6第71集
46	—	フナ24-F4-ア	2	30550.000 30550.000 30548.000 30548.000	26110.000 26108.000 26108.000 26110.000	[64.391]	(北)・東	1.3	Ⅰa、Ⅰb、Ⅶ、Ⅷ	石灰岩		×	沖縄産施釉陶器、沖縄産無釉陶器、鉄製品	県・H18	県基地内6第71集
47	—	フナ24-F8-イ	2	30550.000 30550.000 30548.000 30548.000	25984.000 25982.000 25982.000 25984.000	[62.286]	(北)・東	1.6	Ⅰa、Ⅰb、Ⅱ、Ⅶ、Ⅷ	石灰岩		×	×	県・H18	県基地内6第71集
48	—	フナ24-F9-ア	2	30550.000 30550.000 30548.000 30548.000	25960.000 25958.000 25958.000 25960.000	[61.659]	(北)・東	2.4	Ⅰa、Ⅱ、Ⅶ、Ⅷ	石灰岩		×	貝	県・H18	県基地内6第71集
49	—	フナ24-F10-ア	2	30550.000 30550.000 30548.000 30548.000	25930.000 25928.000 25928.000 25930.000	[62.145]	(北)・東	1.9	Ⅰa、Ⅱ、Ⅶ、Ⅷ	石灰岩		×	×	県・H18	県基地内6第71集
50	神山黒数原古墓群	フナ24-G2-ア	2	30520.000 30520.000 30518.000 30518.000	26170.000 26168.000 26168.000 26170.000	[69.506]	(北)・東	0.1	Ⅰa、Ⅶ、Ⅷ	石灰岩		×	×	県・H18	県基地内6第71集

第10表　試掘調査一覧表(56)

No.	遺跡名	グリッド名	規格(m)	座標(m) x	座標(m) y	座標(m) 標高(m)	調査壁面	深度(m)	層序	検出基盤	層序略図	遺構	遺物等	調査年度	文献
51	神山黒数原古墓群 ほか1遺跡	フチ24-G3-ア	2	30520.000 30520.000 30518.000 30518.000	26140.000 26138.000 26138.000 26140.000	[68.594]	北・(東)	0.6	Ⅰa、Ⅵ、Ⅶ、Ⅷ	石灰岩		×	沖縄産施釉陶器、沖縄産無釉陶器、土器、石器	県・H18	県基地内6第71集
52	神山黒数原古墓群	フチ24-G4-ア	2	30520.000 30520.000 30518.000 30518.000	26110.000 26108.000 26108.000 26110.000	[65.751]	北・(東)	2.9	Ⅰb、Ⅷ	石灰岩	1/250	古墓	瓦、沖縄産無釉陶器、青銅製錘、鉄製品、鉄滓、ピン、塼?、石、焼土、本土産青磁、本土産白磁、タイル	県・H18	県基地内6第71集
53	—	フチ24-G9-ア	2	30520.000 30520.000 30518.000 30518.000	25960.000 25958.000 25958.000 25960.000	[63.659]	(北)・東	1.9	Ⅰa、Ⅰb、Ⅱ、Ⅶ、Ⅷ	石灰岩		×	×	県・H18	県基地内6第71集
54	神山黒数原古墓群	フチ24-G9-タ	2	30502.000 30502.000 30500.000 30500.000	25960.000 25958.000 25958.000 25960.000	[64.473]	(北)・東	2.1	Ⅰa、Ⅱ・Ⅲ、Ⅶ、Ⅷ	石灰岩		×	中国産白磁、沖縄産施釉陶器、陶質土器、瓦	県・H18	県基地内6第71集
55	—	フチ24-G10-ア	2	30520.000 30520.000 30518.000 30518.000	25930.000 25928.000 25928.000 25930.000	[62.937]	(北)・東	2.6	Ⅰa、Ⅱ・Ⅲ、Ⅶ	マージ		×	×	県・H18	県基地内6第71集
56	神山黒数原古墓群	フチ24-H2-イ	2	30490.000 30490.000 30488.000 30488.000	26164.000 26162.000 26162.000 26164.000	[68.529]	(北)・東	0.7	Ⅰa、Ⅱ、Ⅶ、Ⅷ	石灰岩		×	牛骨(解体痕有)、沖縄産施釉陶器、沖縄産無釉陶器、陶質土器、本土産陶器	県・H18	県基地内6第71集
57	神山黒数原古墓群	フチ24-H3-ア	2	30490.000 30490.000 30488.000 30488.000	26140.000 26138.000 26138.000 26140.000	[66.291]	(北)・東	0.5	Ⅰa、Ⅶ、Ⅷ	石灰岩		×	×	県・H18	県基地内6第71集
58	神山黒数原古墓群	フチ24-H3-ニ	2	30462.000 30462.000 30460.000 30460.000	26134.000 26132.000 26132.000 26134.000	[66.746]	(北)・東・南	2.2	Ⅰa、Ⅰb、Ⅱ・Ⅲ、Ⅶ、Ⅷ	石灰岩		礫敷き(コーラル道?)	沖縄産施釉陶器、円盤状製品、ガラス製品、漆喰、中国産染付、沖縄産無釉陶器、陶質土器、瓦、ネジ、ナット、焼土、本土産染付、本土産陶器、針金、釘?、石、貝(アフリカマイマイ)	県・H18	県基地内6第71集
59	神山黒数原古墓群	フチ24-H4-ア	2	30490.000 30490.000 30488.000 30488.000	26110.000 26108.000 26108.000 26110.000	[64.279]	(北)・東	2.2	Ⅰa、Ⅱ・Ⅲ、Ⅳ	未検出		×	沖縄産施釉陶器、陶質土器、中国産青磁、沖縄産無釉陶器、かんざし、鉄製品、瓦、焼土、中国産染付	県・H18	県基地内6第71集
60	神山黒数原古墓群	フチ24-H4-オ	2	30490.000 30490.000 30488.000 30488.000	26082.000 26080.000 26080.000 26082.000	[64.574]	北・(東)・南・西	1.6	Ⅰb、Ⅱ・Ⅲ、Ⅶ、Ⅷ	石灰岩		×	中国産青磁、沖縄産施釉陶器、沖縄産無釉陶器、陶質土器、カムィヤキ	県・H18	県基地内6第71集
61	神山黒数原古墓群	フチ24-H4-ト	2	30468.000 30468.000 30466.000 30466.000	26082.000 26080.000 26080.000 26082.000	[68.31]	(北)・東・南・西	1.2	Ⅰb、Ⅶ、Ⅷ	石灰岩		×	沖縄産施釉陶器、沖縄産無釉陶器、陶質土器	県・H18	県基地内6第71集
62	—	フチ24-H10-ア	2	30490.000 30490.000 30488.000 30488.000	25930.000 25928.000 25928.000 25930.000	[64.132]	(北)・東	2.7	Ⅰa、Ⅱ、Ⅶ、Ⅷ	石灰岩		×	×	県・H18	県基地内6第71集
63	—	フチ24-H10-オ	2	30490.000 30490.000 30488.000 30488.000	25902.000 25900.000 25900.000 25902.000	[64.198]	北・(西)	1.3	Ⅰa、Ⅱ・Ⅲ、Ⅶ、Ⅷ	石灰岩		ピット	沖縄産無釉陶器、沖縄産施釉陶器、陶質土器	県・H18	県基地内6第71集
64	神山黒数原古墓群	フチ24-I4-ア	2	30460.000 30460.000 30458.000 30458.000	26110.000 26108.000 26108.000 26110.000	[67.476]	(北)・東	0.5	Ⅰa、Ⅱ、Ⅶ、Ⅷ	石灰岩		×	×	県・H18	県基地内6第71集
65	神山黒数原古墓群	フチ24-I8-ノ	2	30432.000 30432.000 30430.000 30430.000	25962.000 25960.000 25960.000 25962.000	[68.034]	(北)・東	1.9	Ⅰa、Ⅰb、Ⅷ	石灰岩		×	×	県・H18	県基地内6第71集

第10表　試掘調査一覧表(57)

No.	遺跡名	グリッド名	規格(m)	座標(m) x	座標(m) y	座標(m) 標高(m)	調査壁面	深度(m)	層序	検出基盤	層序略図	遺構	遺物等	調査年度	文献
66	神山黒数原古墓群	フテ24-I9-ア	2	30460.000 30460.000 30458.000 30458.000	25960.000 25958.000 25958.000 25960.000	[65.836]	(北)・東	1.2	Ⅰa、Ⅰb、Ⅶ、Ⅷ	石灰岩		×	厨子、鉄製品	県・H18	県基地内6第71集
67	神山黒数原古墓群	フテ24-I10-ア	2	30460.000 30460.000 30458.000 30458.000	25930.000 25928.000 25928.000 25930.000	[65.376]	(北)・東	1.0	Ⅰa、Ⅱ・Ⅲ、Ⅶ、Ⅷ	石灰岩		×	沖縄産施釉陶器、沖縄産無釉陶器、瓦、陶質土器	県・H18	県基地内6第71集
68	神山黒数原古墓群	フテ24-I10-ナ	2	30432.000 30432.000 30430.000 30430.000	25930.000 25928.000 25928.000 25930.000	[66.828]	東・(南)	0.6	Ⅰa、Ⅱ・Ⅲ、Ⅶ、Ⅷ	石灰岩		×	沖縄産無釉陶器	県・H18	県基地内6第71集

（フテ25)

No.	遺跡名	グリッド名	規格(m)	x	y	標高(m)	調査壁面	深度(m)	層序	検出基盤	層序略図	遺構	遺物等	調査年度	文献
1	喜友名前原第二遺跡	フテ25-A1-エ	4	30700.000 30700.000 30696.000 30696.000	25882.000 25878.000 25878.000 25882.000	59.955	南・(東)	2.8	Ⅰb、Ⅶ、Ⅷ	石灰岩	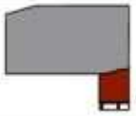 1/250	×	×	県・H14	県基地内Ⅲ第24集
2	—	フテ25-A5-カ	4	30694.000 30694.000 30690.000 30690.000	25780.000 25776.000 25776.000 25780.000	59.027	(北)・東	0.6	Ⅰ、Ⅷ	石灰岩		×	×	県・H14	県基地内Ⅲ第24集
3	—	フテ25-A6-オ	2	30700.000 30700.000 30698.000 30698.000	25722.000 25720.000 25720.000 25722.000	64.095	北・(西)	0.3	Ⅰa、Ⅶ、Ⅷ	石灰岩		×	×	県・H15	県基地内Ⅲ第24集
4	—	フテ25-A7-ナ	2	30672.000 30672.000 30670.000 30670.000	25720.000 25718.000 25718.000 25720.000	62.637	(南)・東	0.2	Ⅰa、Ⅱ、Ⅷ	石灰岩		×	×	県・H15	県基地内Ⅲ第24集
5	—	フテ25-A8-ア	4	30700.000 30700.000 30696.000 30696.000	25690.000 25686.000 25686.000 25690.000	63.981	(北)・東	1.1	Ⅰb、Ⅶ、Ⅷ	石灰岩		×	×	県・H14	県基地内Ⅲ第24集
6	—	フテ25-A9-ア	2	30700.000 30700.000 30698.000 30698.000	25660.000 25658.000 25658.000 25660.000	62.937	(北)・東	0.9	Ⅰa、Ⅱ、Ⅶ、Ⅷ	石灰岩		×	貝、沖縄産施釉陶器、沖縄産無釉陶器、中国産色絵、陶質土器、円盤状製品	県・H15	県基地内Ⅲ第24集
7	—	フテ25-A10-ア	2	30700.000 30700.000 30698.000 30698.000	25630.000 25628.000 25628.000 25630.000	63.148	北・(東)	0.8	Ⅰa、Ⅶ、Ⅷ	石灰岩		×	陶質土器	県・H15	県基地内Ⅲ第24集
8	—	フテ25-A10-ナ	4	30674.000 30674.000 30670.000 30670.000	25630.000 25626.000 25626.000 25630.000	63.241	(南)・東	0.2	Ⅰa、Ⅷ	石灰岩		×	×	県・H14	県基地内Ⅲ第24集
9	—	フテ25-B2-ア	2	30670.000 30670.000 30668.000 30668.000	25870.000 25868.000 25868.000 25870.000	[60.577]	(北)・東	0.9	Ⅰa、Ⅱ、Ⅶ、Ⅷ	石灰岩		×	×	県・H18	県基地内6第71集
10	—	フテ25-B3-ア	2	30670.000 30670.000 30668.000 30668.000	25840.000 25838.000 25838.000 25840.000	[60.271]	(北)・東	0.8	Ⅰa、Ⅰb、Ⅱ、Ⅶ、Ⅷ	石灰岩		×	本土産白磁、本土産染付、沖縄産施釉陶器、沖縄産無釉陶器、グスク土器、陶質土器、石、近・現代染付	県・H18	県基地内6第71集
11	—	フテ25-B8-ア	2	30670.000 30670.000 30668.000 30668.000	25690.000 25688.000 25688.000 25690.000	64.630	(北)・東	0.2	Ⅰa、Ⅱ、Ⅷ	石灰岩		×	陶質土器、沖縄産施釉陶器、沖縄産無釉陶器	県・H15	県基地内Ⅲ第24集

第10表　試掘調査一覧表(58)

No.	遺跡名	グリッド名	規格(m)	座標(m) x	座標(m) y	座標(m) 標高(m)	調査壁面	深度(m)	層序	検出基盤	層序略図	遺構	遺物等	調査年度	文献
12	—	フチ25-B8-オ	4	30670.000 30670.000 30666.000 30666.000	25666.000 25662.000 25662.000 25666.000	64.684	(北)・東	0.6	Ⅰb、Ⅱ、Ⅶ、Ⅷ	石灰岩		×	×	県・H14	県基地内Ⅲ第24集
13	—	フチ25-B8-ナ	2	30642.000 30642.000 30640.000 30640.000	25690.000 25688.000 25688.000 25690.000	61.600	(南)・東	0.9	Ⅰa、Ⅰb、Ⅱ、Ⅶ、Ⅷ	石灰岩		×	沖縄産施釉陶器、沖縄産無釉陶器、陶質土器	県・H15	県基地内Ⅲ第24集
14	大山岳之佐久原古墓群	フチ25-B10-エ	4	30670.000 30670.000 30666.000 30666.000	25612.000 25608.000 25608.000 25612.000	63.032	北・(東)	0.7	Ⅰa、Ⅶ、Ⅷ	石灰岩		×	×	県・H14	県基地内Ⅲ第24集
15	—	フチ25-C1-ア	2	30640.000 30640.000 30638.000 30638.000	25900.000 25898.000 25898.000 25900.000	[61.918]	(北)・東	0.4	Ⅰa、Ⅱ・Ⅲ、Ⅷ	石灰岩		×	沖縄産施釉陶器、陶質土器	県・H18	県基地内6第71集
16	—	フチ25-C2-ア	2	30640.000 30640.000 30638.000 30638.000	25870.000 25868.000 25868.000 25870.000	[60.485]	西・(南)・北・東	0.8	Ⅰa、Ⅱ・Ⅲ、Ⅱ～Ⅵ、Ⅶ	マージ		石敷き	中国産染付、陶質土器、沖縄産施釉陶器、沖縄産無釉陶器、円盤状製品、鉄製品、瓦、貝、緑色片岩、獣骨、石英、本土産白磁	県・H18	県基地内6第71集
17	—	フチ25-C2-ネ	2	30612.500 30612.500 30610.500 30610.500	25852.000 25850.000 25850.000 25852.000	[60.624]	(東)・南	1.9	Ⅰa、Ⅰb、Ⅱ、Ⅶ、Ⅷ	石灰岩		耕具痕	沖縄産無釉陶器、クロム青磁	県・H18	県基地内6第71集
18	—	フチ25-C3-ア	2	30640.000 30640.000 30638.000 30638.000	25840.000 25838.000 25838.000 25840.000	[59.984]	(北)・東	2.5	Ⅰa、Ⅰb、Ⅶ、Ⅷ	石灰岩		×	本土産色絵、本土産磁器、沖縄産施釉陶器、沖縄産無釉陶器、陶質土器、円盤状製品、貝、中国産青磁	県・H18	県基地内6第71集
19	—	フチ25-C9-ア	2	30640.000 30640.000 30638.000 30638.000	25660.000 25658.000 25658.000 25660.000	62.350	(北)・東	0.5	Ⅰa、Ⅱ、Ⅶ、Ⅷ	石灰岩		×	沖縄産無釉陶器、陶質土器、貝	県・H15	県基地内Ⅲ第24集
20	—	フチ25-C9-オ	4	30640.000 30640.000 30636.000 30636.000	25636.000 25632.000 25632.000 25636.000	60.921	(北)・東	2.2	Ⅰa、Ⅱ、Ⅶ、Ⅷ	石灰岩	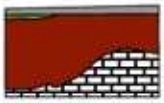	×	×	県・H14	県基地内Ⅲ第24集
21	大山岳之佐久原古墓群	フチ25-C10-コ	4	30634.000 30634.000 30630.000 30630.000	25606.000 25602.000 25602.000 25606.000	60.613	北・(東)	1.8	Ⅰa、Ⅱ、Ⅶ、Ⅷ	石灰岩		×	×	県・H14	県基地内Ⅲ第24集
22	—	フチ25-D1-ア	2	30610.000 30610.000 30608.000 30608.000	25900.000 25898.000 25898.000 25900.000	[60.822]	(北)・東	2.5	Ⅰa、Ⅰb、Ⅶ、Ⅷ	石灰岩		×	沖縄産施釉陶器、沖縄産無釉陶器、グスク土器、陶質土器、貝、瓦	県・H18	県基地内6第71集
23	—	フチ25-D2-ア	2	30610.000 30610.000 30608.000 30608.000	25870.000 25868.000 25868.000 25870.000	[60.473]	(北)・東	2.5	Ⅰa、Ⅱ、Ⅶ	マージ		×	×	県・H18	県基地内6第71集
24	大山岳之佐久原第四遺跡	フチ25-D7-エ	4	30610.000 30610.000 30606.000 30606.000	25702.000 25698.000 25698.000 25702.000	60.814	東・(南)	2	Ⅰa、Ⅰb、Ⅱ・Ⅲ、Ⅱ～Ⅵ、Ⅶ	マージ		ピット	本土産磁器、沖縄産無釉陶器、瓦、骨、石材	県・H13	県基地内Ⅱ第11集
25	大山岳之佐久原第四遺跡	フチ25-D9-イ	4	30610.000 30610.000 30606.000 30606.000	25654.000 25650.000 25650.000 25654.000	61.640	北・(東)	2.2	Ⅰb、Ⅲ、Ⅶ、Ⅷ	石灰岩		×	円盤状製品	県・H13	県基地内Ⅱ第11集
26	大山岳之佐久原第四遺跡	フチ25-D10-ア	4	30610.000 30610.000 30606.000 30606.000	25630.000 25626.000 25626.000 25630.000	60.583	北・(東)	1.2	Ⅰ、Ⅱ・Ⅲ、Ⅶ、Ⅷ	石灰岩		ピット溝	×	県・H13	県基地内Ⅱ第11集

第10表　試掘調査一覧表(59)

No.	遺跡名	グリッド名	規模(m)	座標(m) x	座標(m) y	標高(m)	調査壁面	深度(m)	層序	検出基盤	層序略図	遺構	遺物等	調査年度	文献
27	大山祇之佐久原第四遺跡	フチ25-D10-ノ	4	30586.000 30586.000 30582.000 30582.000	25606.000 25602.000 25602.000 25606.000	60.771	北・東	3.5	Ⅰb、Ⅱ・Ⅲ、Ⅶ、Ⅷ	石灰岩	1/250	×	本土産磁器、片岡産施釉陶器、片岡産無釉陶器、陶質土器、鉄滓？	県・H13	県基地内Ⅱ第11集
28	—	フチ25-E1-ア	2	30580.000 30580.000 30578.000 30578.000	25900.000 25898.000 25898.000 25900.000	[61.438]	北・東	1.3	Ⅰa、Ⅱ、Ⅶ、Ⅷ	石灰岩		×	×	県・H18	県基地内6第7集
29	—	フチ25-E2-ア	2	30580.000 30580.000 30578.000 30578.000	25870.000 25868.000 25868.000 25870.000	[61.462]	北・東	2.6	Ⅰa、Ⅱ、Ⅶ、Ⅷ	石灰岩		×	×	県・H18	県基地内6第7集
30	大山祇之佐久原第四遺跡	フチ25-E6-ク	4	30574.000 30574.000 30570.000 30570.000	25738.000 25734.000 25734.000 25738.000	60.785	北・東	4	Ⅰb、Ⅱ・Ⅲ、Ⅱ～Ⅵ、Ⅶ、Ⅷ	石灰岩	1/300	×	×	県・H13	県基地内Ⅱ第11集
31	大山祇之佐久原第四遺跡	フチ25-E6-ナ	4	30556.000 30556.000 30552.000 30552.000	25750.000 25746.000 25746.000 25730.000	60.143	北・東	0.9	Ⅰb、Ⅱ・Ⅲ、Ⅱ～Ⅵ、Ⅶ	マトリックス	ピット満	×	×	県・H13	県基地内Ⅱ第11集
32	大山祇之佐久原第四遺跡	フチ25-E10-ア	4	30580.000 30580.000 30576.000 30576.000	25630.000 25626.000 25626.000 25630.000	61.407	北・東	2.6	Ⅰb、Ⅱ・Ⅲ、Ⅶ、Ⅷ	石灰岩	ピット？	本土産染付、本土産陶器、本土産磁器、片岡産無釉陶器、瓦	県・H13	県基地内Ⅱ第11集
33	—	フチ25-F1-ア	2	30550.000 30550.000 30548.000 30548.000	25900.000 25898.000 25898.000 25900.000	[62.549]	北・東	1.7	Ⅰa、Ⅰb、Ⅱ、Ⅶ、Ⅷ	石灰岩		×	×	県・H18	県基地内6第7集
34	—	フチ25-F2-ア	2	30550.000 30550.000 30548.000 30548.000	25870.000 25868.000 25868.000 25870.000	[62.41]	北・東	1.1	Ⅰa、Ⅰb、Ⅶ、Ⅷ	石灰岩		×	×	県・H18	県基地内6第7集
35	大山祇之佐久原第四遺跡	フチ25-F7-ア	4	30550.000 30550.000 30546.000 30546.000	25720.000 25716.000 25716.000 25720.000	60.618	西・北・南・東	4.3	Ⅰb、Ⅱ・Ⅲ、Ⅱ～Ⅵ、Ⅶ、Ⅷ	石灰岩	1/400	ピット	本土産染付、片岡産施釉陶器、焼土、石材	県・H13	県基地内Ⅱ第11集
36	大山祇之佐久原第四遺跡	フチ25-F7-ネ	4	30526.000 30526.000 30522.000 30522.000	25702.000 25698.000 25698.000 25702.000	60.699	北・東	4	Ⅰb、Ⅱ・Ⅲ、Ⅶ、Ⅷ	石灰岩	1/250	×	中国産染付、本土産染付、片岡産施釉陶器、片岡産無釉陶器、陶質土器、瓦、貝	県・H13	県基地内Ⅱ第11集
37	大山祇之佐久原第四遺跡	フチ25-F9-シ	4	30538.000 30538.000 30534.000 30534.000	25654.000 25650.000 25650.000 25654.000	61.904	北・西	3	Ⅰb、Ⅱ・Ⅲ、Ⅶ、Ⅷ	石灰岩	1/250	×	片岡産施釉陶器、瓦	県・H13	県基地内Ⅱ第11集
38	神山墓敷原第二遺跡	フチ25-G1-ア	2	30520.000 30520.000 30518.000 30518.000	25900.000 25898.000 25898.000 25900.000	[63.326]	北・東	2.5	Ⅰa、Ⅱ-Ⅵ、Ⅵ、Ⅵ-Ⅶ、Ⅶ、Ⅷ	石灰岩		×	土器、焼土	県・H18	県基地内6第7集
39	—	フチ25-G1-オ	2	30520.000 30520.000 30518.000 30518.000	25872.000 25870.000 25870.000 25872.000	[63.53]	北・西	0.8	Ⅰa、Ⅰb、Ⅱ、Ⅶ	石灰岩		×	×	県・H18	県基地内6第7集
40	大山祇之佐久原第四遺跡	フチ25-G6-イ	4	30520.000 30520.000 30516.000 30516.000	25744.000 25740.000 25740.000 25744.000	61.295	北・東	4	Ⅰb、Ⅱ、Ⅱ・Ⅲ、Ⅲ、Ⅲ～Ⅵ、Ⅶ、Ⅷ	石灰岩	1/300	×	本土産磁器、片岡産無釉陶器	県・H13	県基地内Ⅱ第11集
41	大山祇之佐久原第四遺跡	フチ25-G7-ア	4	30520.000 30520.000 30516.000 30516.000	25720.000 25716.000 25716.000 25720.000	61.178	北・西・東・南	1.4	Ⅰb、Ⅱ・Ⅲ、Ⅲ、Ⅶ	マトリックス	石列	青磁、天目、本土産染付、片岡産施釉陶器、片岡産無釉陶器、陶質土器、二枚貝	県・H13	県基地内Ⅱ第11集

第10表　試掘調査一覧表(60)

No.	遺跡名	グリッド名	規格(m)	座標(m)			調査壁面	深度(m)	層序	検出基盤	層序略図	遺構	遺物等	調査年度	文献
				x	y	標高(m)									
42	大山岳之佐久原第四遺跡	フテ25-G7-チ	4	30502.000 30502.000 30498.000 30498.000	25702.000 25698.000 25698.000 25702.000	61.483	(北)・東	3.1	Ⅰb、Ⅱ・Ⅲ、Ⅶ	マージ	1/250	×	×	県・H13	県基地内Ⅱ第11集
43	大山岳之佐久原第四遺跡	フテ25-G10-タ	4	30502.000 30502.000 30498.000 30498.000	25630.000 25626.000 25626.000 25630.000	61.536	南・(東)	1.8	Ⅰb、Ⅶ、Ⅷ	石灰岩		×	×	県・H13	県基地内Ⅱ第11集
44	神山黒数原古墓群	フテ25-H2-ア	2	30490.000 30490.000 30488.000 30488.000	25870.000 25868.000 25868.000 25870.000	[63.319]	(北)・東	0.2	Ⅰa、Ⅱ・Ⅲ、Ⅷ	石灰岩		×	×	県・H18	県基地内6第71集
45	大山岳之佐久原第四遺跡ほか1遺跡	フテ25-H5-カ	4	30484.000 30484.000 30480.000 30480.000	25780.000 25776.000 25776.000 25780.000	62.701	北・(東)	2.5	Ⅰb、Ⅱ～Ⅵ、Ⅶ、Ⅷ	石灰岩		×	×	県・H13	県基地内Ⅱ第11集
46	大山岳之佐久原第四遺跡ほか1遺跡	フテ25-H6-ア	4	30490.000 30490.000 30486.000 30486.000	25750.000 25746.000 25746.000 25750.000	61.672	北・(東)	1.2	Ⅰb、Ⅱ、Ⅶ、Ⅷ	石灰岩		×	本土産磁器、陶質土器、円盤状製品	県・H13	県基地内Ⅱ第11集
47	大山岳之佐久原第四遺跡ほか1遺跡	フテ25-H7-ア	4	30490.000 30490.000 30486.000 30486.000	25720.000 25716.000 25716.000 25720.000	61.743	北・(東)	1.7	Ⅰb、Ⅱ・Ⅲ、Ⅶ、Ⅷ	石灰岩		×	×	県・H13	県基地内Ⅱ第11集
48	—	フテ25-H9-ノ	4	30466.000 30466.000 30462.000 30462.000	25636.000 25632.000 25632.000 25636.000	62.315	(北)・東	1.1	Ⅰb、Ⅱ・Ⅲ、Ⅷ	石灰岩	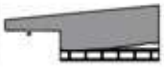	×	沖縄産無釉陶器、石材	県・H13	県基地内Ⅱ第11集
49	神山黒数原古墓群	フテ25-I1-ア	2	30460.000 30460.000 30458.000 30458.000	25900.000 25898.000 25898.000 25900.000	[64.926]	(北)・東	1.4	Ⅰa、Ⅱ・Ⅲ、Ⅶ、Ⅷ	石灰岩		×		県・H18	県基地内6第71集
50	—	フテ25-I1-ノ	2	30432.000 30432.000 30430.000 30430.000	25872.000 25870.000 25870.000 25872.000	[65.273]	西・(南)	1.6	Ⅰa、Ⅱ・Ⅲ、Ⅶ、Ⅷ	石灰岩		土坑	×	県・H18	県基地内6第71集
51	神山黒数原古墓群	フテ25-I2-ア	2	30460.000 30460.000 30458.000 30458.000	25870.000 25868.000 25868.000 25870.000	[65.952]	(北)・東	0.5	Ⅰa、Ⅱ・Ⅲ、Ⅶ、Ⅷ	石灰岩		×	×	県・H18	県基地内6第71集
52	—	フテ25-I3-タ	4	30442.000 30442.000 30438.000 30438.000	25840.000 25836.000 25836.000 25840.000	64.367	(北)・東	0.6	Ⅰb、Ⅷ	石灰岩		×	×	県・H13	県基地内Ⅱ第11集
53	神山黒数原古墓群	フテ25-I3-ノ	4	30436.000 30436.000 30432.000 30432.000	25816.000 25812.000 25812.000 25816.000	64.126	北・(東)	0.7	Ⅰb、Ⅷ	石灰岩		×	×	県・H13	県基地内Ⅱ第11集
54	神山黒数原古墓群	フテ25-I4-ア	4	30460.000 30460.000 30456.000 30456.000	25810.000 25806.000 25806.000 25810.000	64.289	(北)・東	1.5	Ⅰb、Ⅷ	石灰岩		×	×	県・H13	県基地内Ⅱ第11集
55	神山黒数原古墓群	フテ25-I5-ア	4	30460.000 30460.000 30456.000 30456.000	25780.000 25776.000 25776.000 25780.000	64.208	—	0.8	Ⅰb	未検出		×	パイプとコンクリートが検出されたため途中で掘削を中止した	県・H13	県基地内Ⅱ第11集
56	—	フテ25-I9-タ	4	30442.000 30442.000 30438.000 30438.000	25660.000 25656.000 25656.000 25660.000	62.637	北・(東)	1.8	Ⅰb、Ⅱ・Ⅲ、Ⅶ、Ⅷ	石灰岩		×	×	県・H13	県基地内Ⅱ第11集

第10表　試掘調査一覧表(61)

No.	遺跡名	グリッド名	規格(m)	座標(m) x	座標(m) y	標高(m)	調査壁面	深度(m)	層序	検出基盤	層序略図	遺構	遺物等	調査年度	文献
57	—	フナ25-I10-オ	4	30460.000 30460.000 30456.000 30456.000	25606.000 25602.000 25602.000 25606.000	61.775	北・東	3.3	Ⅰb、Ⅱ～Ⅵ、Ⅷ	マジ		×	×	県・H13	県 基地内 Ⅱ 第11集
58	神山墨数原古墓群	フナ25-J1-カ	2	30424.000 30424.000 30422.000 30422.000	25900.000 25898.000 25898.000 25900.000	B6.259	北・東	1.4	Ⅰa、Ⅱ・Ⅲ、Ⅶ、Ⅷ	石灰岩		×	×	県・H18	県 基地内 6 第7集
59	—	フナ25-J3-ノ	4	30406.000 30406.000 30402.000 30402.000	25816.000 25812.000 25812.000 25816.000	63.871	北・東	1.2	Ⅰb、Ⅷ	石灰岩		×	×	県・H13	県 基地内 Ⅱ 第11集
60	神山墨数原古墓群	フナ25-J7-カ	4	30424.000 30424.000 30420.000 30420.000	25720.000 25716.000 25716.000 25720.000	63.586	北	1.5	Ⅰ	未検出		×		県・H13	県 基地内 Ⅱ 第11集
61	—	フナ25-J9-オ	4	30430.000 30430.000 30426.000 30426.000	25636.000 25632.000 25632.000 25636.000	62.229	北・東	0.6	Ⅰb、Ⅷ	石灰岩		×	×	県・H13	県 基地内 Ⅱ 第11集

(フナ26)

1	—	フナ26-A1-ア	2	30700.000 30700.000 30698.000 30698.000	25600.000 25598.000 25598.000 25600.000	62.650	北・東	0.6	Ⅰa、Ⅱ、Ⅶ、Ⅷ	石灰岩		×	沖縄産無釉陶器	県・H15	県 基地内 Ⅲ 第24集
2	大山岳之佐久原古墓群	フナ26-A2-ナ	2	30672.000 30672.000 30670.000 30670.000	25570.000 25568.000 25568.000 25570.000	66.662	東・南・	0.6	Ⅰa、Ⅱ、Ⅶ、Ⅷ	石灰岩		×	×	県・H15	県 基地内 Ⅲ 第24集
3	大山岳之佐久原古墓群 ほか1遺跡	フナ26-A3-ナ	2	30672.000 30672.000 30670.000 30670.000	25540.000 25538.000 25538.000 25540.000	62.162	東・南・	0.6	Ⅰa、Ⅱ、Ⅶ、Ⅷ	石灰岩		×	沖縄産施釉陶器、沖縄産無釉陶器	県・H15	県 基地内 Ⅲ 第24集
4	大山岳之佐久原第二遺跡	フナ26-A4-ア	2	30700.000 30700.000 30698.000 30698.000	25510.000 25508.000 25508.000 25510.000	60.153	北・東	0.7	Ⅰa、Ⅱ、Ⅶ、Ⅷ	石灰岩		×	沖縄産施釉陶器、沖縄産無釉陶器、陶質土器、本土産磁器。	県・H15	県 基地内 Ⅲ 第24集
5	大山岳之佐久原第二遺跡	フナ26-A4-ナ	2	30672.000 30672.000 30670.000 30670.000	25510.000 25508.000 25508.000 25510.000	60.704	南・東	0.3	Ⅰa、Ⅱ、Ⅶ、Ⅷ	石灰岩		×	陶質土器	県・H15	県 基地内 Ⅲ 第24集
6	大山学久保原第二遺跡	フナ26-B4-ナ	2	30642.000 30642.000 30640.000 30640.000	25506.000 25504.000 25504.000 25506.000	57.650	南・東	1.0	Ⅰa、Ⅱ、Ⅵ、Ⅶ、Ⅷ	石灰岩		×	縄文土器、グスク土器、陶質土器、沖縄産施釉陶器、骨骨	県・H15	県 基地内 Ⅲ 第24集
7	大山岳之佐久原第二遺跡	フナ26-B5-ア	2	30670.000 30670.000 30668.000 30668.000	25477.000 25475.000 25475.000 25477.000	57.496	北・東	0.4	Ⅰa、Ⅱ、Ⅷ	石灰岩		×	×	県・H15	県 基地内 Ⅲ 第24集
8	—	フナ26-B6-ア	2	30670.000 30670.000 30668.000 30668.000	25450.000 25448.000 25448.000 25450.000	53.324	北・東	1.5	Ⅰa、Ⅱ、Ⅵ、Ⅶ、Ⅷ	石灰岩		×	沖縄産施釉陶器、沖縄産無釉陶器、本土産磁器、ガラス製品、鉄製品、陶質土器、中国産施釉陶器、タイ産施釉陶器、グスク土器	県・H15	県 基地内 Ⅲ 第24集
9	大山東方丘陵古墓群	フナ26-B6-オ	4	30669.391 30669.391 30665.391 30665.391	25424.000 25420.000 25420.000 25424.000	52.954	北・東	1.1	Ⅰb、Ⅱ、Ⅶ、Ⅷ	石灰岩		×	×	県・H14	県 基地内 Ⅲ 第24集

第10表　試掘調査一覧表(62)

No.	遺跡名	グリッド名	規格(m)	座標(m) x	座標(m) y	標高(m)	調査壁面	深度(m)	層序	検出基盤	層序略図	遺構	遺物等	調査年度	文献
10	大山岳之佐久原古墓群ほか1遺跡	ナ26-CS-イ	2	30638.500 30638.500 30636.500 30636.500	25534.000 25532.000 25532.000 25534.000	63.290	北・東	0.3	Ⅰa、Ⅱ、Ⅷ	石灰岩		×	×	県・基地内・H15	県・基地内・Ⅲ・第24集
11	大山岳之佐久原古墓群ほか1遺跡	ナ26-CS-ナ	2	30612.000 30612.000 30610.000 30610.000	25540.000 25538.000 25538.000 25540.000	60.500	南・東	1.5	Ⅰa、Ⅱ、Ⅵ、Ⅶ	マトジ		×	沖縄産施釉陶器、沖縄産無釉陶器、中国産白磁、縄文土器	県・基地内・H15	県・基地内・Ⅲ・第24集
12	大山岳久保原第二遺跡	ナ26-CS-イ	2	30636.000 30636.000 30634.000 30634.000	25474.000 25472.000 25472.000 25474.000	60.780	南・東	0.3	Ⅰa、Ⅶ、Ⅷ	石灰岩		×	×	県・基地内・H15	県・基地内・Ⅲ・第24集
13	—	ナ26-CS-オ	2	30640.000 30640.000 30638.000 30638.000	25452.000 25450.000 25450.000 25452.000	58.280	北・西	0.6	Ⅰ、Ⅷ	石灰岩		×	×	県・基地内・H15	県・基地内・Ⅲ・第24集
14	大山岳久保原第二遺跡	ナ26-CS-ナ	2	30612.000 30612.000 30610.000 30610.000	25450.000 25448.000 25448.000 25450.000	62.180	北・東・南・西	0.6	Ⅰa、Ⅱ、Ⅵ、Ⅷ	石灰岩		×	陶質土器、瓦、沖縄産施釉陶器	県・基地内・H15	県・基地内・Ⅲ・第24集
15	—	ナ26-CS-ア	2	30640.000 30640.000 30638.000 30638.000	25420.000 25418.000 25418.000 25420.000	55.300	北・東	0.8	Ⅰa、Ⅰb、Ⅱ、Ⅶ、Ⅷ	石灰岩		×	×	県・基地内・H15	県・基地内・Ⅲ・第24集
16	大山岳久保原第二遺跡	ナ26-CS-ナ	2	30612.000 30612.000 30610.000 30610.000	25420.000 25418.000 25418.000 25420.000	58.990	南・東	0.6	Ⅰa、Ⅱ、Ⅲ・Ⅳ、Ⅶ、Ⅷ	石灰岩		×	沖縄産施釉陶器	県・基地内・H15	県・基地内・Ⅲ・第24集
17	—	ナ26-CS-ノ	2	30614.000 30614.000 30612.000 30612.000	25392.000 25390.000 25390.000 25392.000	55.340	南・西	0.8	Ⅰa、Ⅰb、Ⅶ、Ⅷ	石灰岩		×	青磁、沖縄産施釉陶器、中国産色絵、円盤状製品、陶質土器	県・基地内・H15	県・基地内・Ⅲ・第24集
18	大山東方三陵古墓群	ナ26-CS-ア	4	30638.000 30638.000 30634.000 30634.000	25389.000 25385.000 25385.000 25389.000	52.555	北・東	0.9	Ⅰb、Ⅶ、Ⅷ	石灰岩		×	×	県・基地内・H14	県・基地内・Ⅲ・第24集
19	大山東方三陵古墓群	ナ26-CS-ナ	4	30611.200 30611.200 30607.200 30607.200	25358.000 25354.000 25354.000 25358.000	53.548	北・東	0.2	Ⅰa、Ⅶ、Ⅷ	石灰岩		×	沖縄産無釉陶器	県・基地内・H14	県・基地内・Ⅲ・第24集
20	大山岳之佐久原第四遺跡	ナ26-DI-ホ	4	30604.000 30604.000 30600.000 30600.000	25600.000 25596.000 25596.000 25600.000	60.592	北・東	4	Ⅰ、Ⅱ、Ⅱ～Ⅶ	—	1/60	×	×	県・基地内・H13	県・基地内・Ⅱ・第11集
21	大山岳久保原第二遺跡	ナ26-DI-ノ	4	30584.000 30584.000 30580.000 30580.000	25574.000 25570.000 25570.000 25574.000	60.907	北・東・南・西	2.1	Ⅰb、Ⅱ、Ⅲ・Ⅳ、Ⅵ、Ⅶ	マトジ		×	瓦、縄文土器	県・基地内・H14	県・基地内・Ⅲ・第24集
22	大山岳之佐久原古墓群ほか1遺跡	ナ26-DI-ア	4	30610.000 30610.000 30606.000 30606.000	25570.000 25566.000 25566.000 25570.000	61.110	北・東	3.1	Ⅰa、Ⅱ、Ⅲ・Ⅳ、Ⅵ、Ⅶ	マトジ		×	縄文土器	県・基地内・H14	県・基地内・Ⅲ・第24集
23	大山岳之佐久原古墓群ほか1遺跡	ナ26-DI-ア	2	30610.000 30610.000 30608.000 30608.000	25510.000 25508.000 25508.000 25510.000	63.060	北・東	0.4	Ⅰa、Ⅱ、Ⅶ、Ⅷ	石灰岩		×	陶質土器、沖縄産施釉陶器	県・基地内・H15	県・基地内・Ⅲ・第24集
24	大山岳久保原第二遺跡	ナ26-DI-ア	4	30610.000 30610.000 30606.000 30606.000	25480.000 25476.000 25476.000 25480.000	66.474	北・東	0.2	Ⅰb、Ⅶ、Ⅷ	石灰岩		×	×	県・基地内・H13	県・基地内・Ⅱ・第11集

第10表　試掘調査一覧表(63)

No.	遺跡名	グリッド名	規格(m)	座標(m) x	y	標高(m)	調査壁面	深度(m)	層序	検出基盤	層序略図	遺構	遺物等	調査年度	文献
25	大山東方丘陵古墓群	フナ26-D9-ト	4	30587.301	25336.000	52.563	(北)・東	1.4	Ⅰb、Ⅶ、Ⅷ	石灰岩		×	沖縄産無釉陶器、厨子甕	県・H14	県基地内Ⅲ第24集
				30587.301	25332.000										
				30583.301	25332.000										
				30583.301	25336.000										
26	—	フナ26-D9-ナ	2	30583.301	25360.000	54.233	南・(東)	1.0	Ⅰa、Ⅱ、Ⅶ、Ⅷ	石灰岩		×	沖縄産施釉陶器、沖縄産無釉陶器	県・H15	県基地内Ⅲ第24集
				30583.301	25358.000										
				30583.301	25358.000										
				30583.301	25360.000										
27	—	フナ26-E1-ニ	4	30583.301	25594.000	61.106	北・(東)	3.4	Ⅰa、Ⅰb、Ⅱ、Ⅶ	マージ	 1/200	×	沖縄産施釉陶器、沖縄産無釉陶器、陶質土器	県・H14	県基地内Ⅲ第24集
				30583.301	25590.000										
				30583.301	25590.000										
				30583.301	25594.000										
28	大山学久保原第二遺跡	フナ26-E3-ア	2	30583.301	25540.000	61.340	(北)・東	2.0	Ⅰa、Ⅱ、Ⅲ・Ⅳ、Ⅵ、Ⅶ	マージ		×	貝、中国産染付、中国産白磁、沖縄産施釉陶器、沖縄産無釉陶器、陶質土器、銅製品、中国産褐釉陶器、石器	県・H15	県基地内Ⅲ第24集
				30583.301	25538.000										
				30583.301	25538.000										
				30583.301	25540.000										
29	大山学久保原第二遺跡	フナ26-E4-キ	4	30574.000	25504.000	66.743	(北)・東	1.6	Ⅰb、Ⅷ	石灰岩		×	×	県・H13	県基地内Ⅱ第11集
				30574.000	25500.000										
				30570.000	25500.000										
				30570.000	25504.000										
30	大山学久保原第二遺跡	フナ26-E4-ノ	4	30556.000	25486.000	66.721	北・(東)	1	Ⅰb、Ⅶ、Ⅷ	石灰岩		×	陶質土器	県・H13	県基地内Ⅱ第11集
				30556.000	25482.000										
				30552.000	25482.000										
				30552.000	25486.000										
31	大山学久保原第二遺跡	フナ26-E6-ア	4	30580.000	25450.000	65.205	(北)・東	1.5	Ⅰb、Ⅶ、Ⅷ	石灰岩		×	×	県・H13	県基地内Ⅱ第11集
				30580.000	25446.000										
				30576.000	25446.000										
				30576.000	25450.000										
32	大山学久保原第二遺跡	フナ26-E7-ア	4	30580.000	25420.000	61.478	北・(東)	0.9	Ⅰb、Ⅱ・Ⅲ、Ⅶ、Ⅷ	石灰岩		×	×	県・H13	県基地内Ⅱ第11集
				30580.000	25416.000										
				30576.000	25416.000										
				30576.000	25420.000										
33	—	フナ26-E8-ア	4	30580.000	25390.000	58.094	(北)・西	0.5	Ⅰb、Ⅱ・Ⅲ、Ⅷ	石灰岩		×	沖縄産無釉陶器	県・H13	県基地内Ⅱ第11集
				30580.000	25386.000										
				30576.000	25386.000										
				30576.000	25390.000										
34	—	フナ26-E9-ナ	2	30583.301	25360.000	57.889	南・(東)	0.6	Ⅰa、Ⅰb、Ⅱ、Ⅶ、Ⅷ	石灰岩		×	瓦、陶質土器、沖縄産施釉陶器、本土産磁器	県・H15	県基地内Ⅲ第24集
				30583.301	25358.000										
				30583.301	25358.000										
				30583.301	25360.000										
35	大山学久保原第二遺跡	フナ26-F1-オ	4	30583.301	25574.000	61.084	南・(東)	2.0	Ⅰ、Ⅱ、Ⅲ・Ⅳ、Ⅵ、Ⅶ	マージ	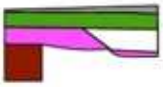	×	沖縄産施釉陶器、沖縄産無釉陶器、縄文土器	県・H14	県基地内Ⅲ第24集
				30583.301	25570.000										
				30583.301	25570.000										
				30583.301	25574.000										
36	大山岳之佐久原第四遺跡	フナ26-F1-タ	4	30532.000	25600.000	61.591	北・(東)	4	Ⅰb、Ⅱ・Ⅲ、Ⅲ～Ⅶ	—	1/300	×	中国産染付、沖縄産無釉陶器、陶質土器、瓦、焼土、二枚貝、サンゴ	県・H13	県基地内Ⅱ第11集
				30532.000	25596.000										
				30528.000	25596.000										
				30528.000	25600.000										
37	大山学久保原第二遺跡	フナ26-F3-ア	2	30583.301	25540.000	62.110	(北)・東	2.0	Ⅰa、Ⅱ、Ⅲ・Ⅳ、Ⅵ、Ⅶ、Ⅷ	石灰岩		×	縄文土器、沖縄産施釉陶器、沖縄産無釉陶器、本土産磁器	県・H15	県基地内Ⅲ第24集
				30583.301	25538.000										
				30583.301	25538.000										
				30583.301	25540.000										
38	大山学久保原第二遺跡	フナ26-F6-キ	4	30544.000	25444.000	65.936	(北)・東	3.7	Ⅰb、Ⅱ・Ⅲ、Ⅷ	石灰岩		×	×	県・H13	県基地内Ⅱ第11集
				30544.000	25440.000										
				30540.000	25440.000										
				30540.000	25444.000										
39	大山学久保原第二遺跡	フナ26-F7-カ	4	30544.000	25420.000	64.279	北・(東)	1.8	Ⅰb、Ⅱ～Ⅵ、Ⅶ、Ⅷ	石灰岩		×	×	県・H13	県基地内Ⅱ第11集
				30544.000	25416.000										
				30540.000	25416.000										
				30540.000	25420.000										

第10表　試掘調査一覧表(64)

No.	遺跡名	グリッド名	規格(m)	座標(m) x	y	標高(m)	調査壁面	深度(m)	層序	検出基盤	層序略図	遺構	遺物等	調査年度	文献
40	大山字久保原第二遺跡	フチ26-F8-ア	4	30550.000 30550.000 30546.000 30546.000	25390.000 25386.000 25386.000 25390.000	60.899	北・(東)	0.7	Ⅰb、Ⅱ・Ⅲ、Ⅷ	石灰岩		×	×	県・H13	県基地内Ⅱ第11集
41	大山字久保原第二遺跡	フチ26-F8-ナ	4	30526.000 30526.000 30522.000 30522.000	25390.000 25386.000 25386.000 25390.000	66.068	北・(西)	2.8	Ⅰb、Ⅱ・Ⅲ、Ⅷ	石灰岩	1/230	×	本土産染付、沖縄産無釉陶器、類須恵器	県・H13	県基地内Ⅱ第11集
42	大山字久保原第二遺跡	フチ26-F8-ノ	4	30526.000 30526.000 30522.000 30522.000	25366.000 25362.000 25362.000 25366.000	63.273	(北)・東	2.6	Ⅰb、Ⅷ	石灰岩	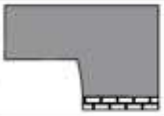	×	×	県・H13	県基地内Ⅱ第11集
43	大山ウフォーアブ遺物散布地	フチ26-F9-エ	2	30583.301 30583.301 30583.301 30583.301	25338.000 25336.000 25336.000 25338.000	54.030	(北)・東	0.6	Ⅰa、Ⅰb、Ⅶ、Ⅷ	石灰岩		×	×	県・H15	県基地内Ⅲ第24集
44	大山ウフォーアブ遺物散布地	フチ26-F9-ノ	2	30583.301 30583.301 30583.301 30583.301	25332.000 25330.000 25330.000 25332.000	57.340	(南)・西	0.9	Ⅰa、Ⅰb、Ⅱ、Ⅷ	石灰岩		×	×	県・H15	県基地内Ⅲ第24集
45	大山字久保原第二遺跡	フチ26-G1-オ	4	30520.000 30520.000 30516.000 30516.000	25576.000 25572.000 25572.000 25576.000	61.873	(北)・東	2.8	Ⅰb、Ⅱ・Ⅲ、Ⅲ～Ⅶ	—		×	土器、沖縄産施釉陶器、沖縄産無釉陶器、貝	県・H13	県基地内Ⅱ第11集
46	大山字久保原第二遺跡	フチ26-G2-オ	4	30583.301 30583.301 30583.301 30583.301	25544.000 25540.000 25540.000 25544.000	62.506	(北)・東	1.0	Ⅰb、Ⅶ、Ⅷ	石灰岩		×	×	県・H14	県基地内Ⅲ第24集
47	大山字久保原第二遺跡	フチ26-G3-エ	4	30520.000 30520.000 30516.000 30516.000	25522.000 25518.000 25518.000 25522.000	65.609	(北)・東	1.7	Ⅰb、Ⅱ・Ⅲ、Ⅷ	石灰岩		×	沖縄産無釉陶器、陶質土器	県・H13	県基地内Ⅱ第11集
48	大山字久保原第二遺跡	フチ26-G4-エ	4	30520.000 30520.000 30516.000 30516.000	25492.000 25488.000 25488.000 25492.000	66.159	北・(西)	0.7	Ⅰb、Ⅱ・Ⅲ、Ⅷ	石灰岩		×	土器、瓦	県・H13	県基地内Ⅱ第11集
49	大山字久保原第二遺跡	フチ26-G5-オ	4	30520.000 30520.000 30516.000 30516.000	25456.000 25452.000 25452.000 25456.000	66.656	北・(東)	2.4	Ⅰb、Ⅱ～Ⅳ、Ⅶ、Ⅷ	石灰岩		ピット溝	×	県・H13	県基地内Ⅱ第11集
50	大山岳之佐久原第四遺跡	フチ26-H1-ア	4	30490.000 30490.000 30486.000 30486.000	25600.000 25596.000 25596.000 25600.000	61.354	(北)・東	3.1	Ⅰ、Ⅱ・Ⅲ、Ⅱ～Ⅵ、Ⅶ、Ⅷ	石灰岩	1/230	×	沖縄産施釉陶器	県・H13	県基地内Ⅱ第11集
51	大山字久保原第二遺跡	フチ26-H2-タ	4	30484.000 30484.000 30480.000 30480.000	25558.000 25554.000 25554.000 25558.000	62.274	北・(東)	2.4	Ⅰb、Ⅱ・Ⅲ、Ⅵ、Ⅶ、Ⅷ	石灰岩	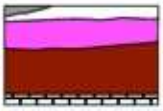	×	縄文土器	県・H13	県基地内Ⅱ第11集
52	大山字久保原第二遺跡	フチ26-H4-エ	4	30490.000 30490.000 30486.000 30486.000	25492.000 25488.000 25488.000 25492.000	66.666	北・(東)	1.3	Ⅰb、Ⅱ・Ⅲ、Ⅷ	石灰岩		×	×	県・H13	県基地内Ⅱ第11集
53	大山字久保原第二遺跡	フチ26-H5-テ	4	30472.000 30472.000 30468.000 30468.000	25462.000 25458.000 25458.000 25462.000	67.371	北・(東)	0.8	Ⅰb、Ⅱ・Ⅲ、Ⅱ～Ⅵ、Ⅷ	石灰岩		×	×	県・H13	県基地内Ⅱ第11集
54	大山字久保原第二遺跡	フチ26-H8-オ	2	30583.301 30583.301 30583.301 30583.301	25365.000 25363.000 25363.000 25365.000	64.543	(北)・西	0.6	Ⅰa、Ⅰb、Ⅱ、Ⅶ、Ⅷ	石灰岩		×	×	県・H15	県基地内Ⅲ第24集

第10表　試掘調査一覧表(65)

No.	遺跡名	グリッド名	規格(m)	座標(m) x	座標(m) y	標高(m)	調査壁面	深度(m)	層序	検出基盤	層序略図	遺構	遺物等	調査年度	文献
55	大山学久保原第二遺跡	フチ26-H9-オ	2	30583.301 30583.301 30583.301 30583.301	25332.000 25330.000 25330.000 25332.000	63.150	北・(西)	0.7	Ⅰa、Ⅰb、Ⅱ、Ⅷ	石灰岩		×	縄文土器、グスク土器、沖縄産無釉陶器、陶質土器、カムィヤキ	県・H15	県基地内Ⅲ第24集
56	大山学久保原第二遺跡	フチ26-H9-ナ	4	30466.000 30466.000 30462.000 30462.000	25360.000 25356.000 25356.000 25360.000	64.092	北・(東)	2.4	Ⅰb、Ⅱ～Ⅵ、Ⅶ、Ⅷ	石灰岩	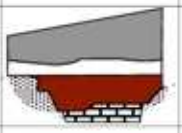	×	焼土	県・H13	県基地内Ⅱ第11集
57	—	フチ26-I1-ナ	4	30436.000 30436.000 30432.000 30432.000	25600.000 25596.000 25596.000 25600.000	62.106	(北)・西	2.9	Ⅰb、Ⅱ・Ⅲ、Ⅶ、Ⅷ	石灰岩	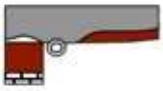	×	沖縄産無釉陶器	県・H13	県基地内Ⅱ第11集
58	—	フチ26-I2-ア	4	30460.000 30460.000 30456.000 30456.000	25570.000 25566.000 25566.000 25570.000	62.095	北・(東)	4	Ⅰ、Ⅱ・Ⅲ、Ⅱ～Ⅵ、Ⅹ	クチャ	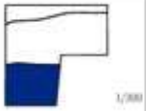	×	本土産陶器、沖縄産無釉陶器	県・H13	県基地内Ⅱ第11集
59	大山学久保原第二遺跡	フチ26-I3-コ	4	30454.000 30454.000 30450.000 30450.000	25516.000 25512.000 25512.000 25516.000	63.481	(北)・東	1.2	Ⅰb、Ⅱ・Ⅲ、Ⅲ、Ⅲ～Ⅶ	—	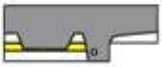	ピット	沖縄産施釉陶器、沖縄産無釉陶器	県・H13	県基地内Ⅱ第11集
60	大山学久保原第二遺跡	フチ26-I7-ア	4	30460.000 30460.000 30456.000 30456.000	25420.000 25416.000 25416.000 25420.000	65.018	北・(東)	2.8	Ⅰb、Ⅶ、Ⅷ	石灰岩		×	×	県・H13	県基地内Ⅱ第11集
61	大山学久保原第二遺跡	フチ26-I7-オ	4	30460.000 30460.000 30456.000 30456.000	25396.000 25392.000 25392.000 25396.000	65.222	北・(東)	1	Ⅰ、Ⅱ～Ⅵ、Ⅶ、Ⅷ	石灰岩		×	×	県・H13	県基地内Ⅱ第11集
62	大山学久保原第二遺跡	フチ26-I10-ア	4	30460.000 30460.000 30456.000 30456.000	25330.000 25326.000 25326.000 25330.000	65.633	北・(東)	0.8	Ⅰa、Ⅰb、Ⅱ～Ⅵ、Ⅶ、Ⅷ	石灰岩		×	沖縄産無釉陶器	県・H13	県基地内Ⅱ第11集
63	大山学久保原第二遺跡	フチ26-I10-ト	4	30442.000 30442.000 30438.000 30438.000	25306.000 25302.000 25302.000 25306.000	66.093	(北)・東	1.4	Ⅰa、Ⅰb、Ⅰ～Ⅲ、Ⅲ、Ⅶ	マージ		ピット	土器、中国産染付、沖縄産無釉陶器	県・H13	県基地内Ⅱ第11集
64	大山学久保原第二遺跡	フチ26-J3-ニ	4	30406.000 30406.000 30402.000 30402.000	25534.000 25530.000 25530.000 25534.000	63.213	(北)・東	3.3	Ⅰb、Ⅱ・Ⅲ、Ⅱ～Ⅵ、Ⅶ	マージ		×	土器、本土産陶器、沖縄産施釉陶器、沖縄産無釉陶器	県・H13	県基地内Ⅱ第11集
65	大山学久保原第二遺跡	フチ26-J5-ア	4	30430.000 30430.000 30426.000 30426.000	25480.000 25476.000 25476.000 25480.000	63.833	北・(東)	1.4	Ⅰb、Ⅱ・Ⅲ、Ⅲ、Ⅳ・Ⅶ	—		ピット	沖縄産無釉陶器、須恵器、貝	県・H13	県基地内Ⅱ第11集
66	大山学久保原第二遺跡	フチ26-J6-ア	4	30430.000 30430.000 30426.000 30426.000	25450.000 25446.000 25446.000 25450.000	64.287	(北)・東	2.4	Ⅰb、Ⅱ・Ⅲ、Ⅱ～Ⅵ、Ⅷ	石灰岩		×	沖縄産施釉陶器、沖縄産無釉陶器、陶質土器	県・H13	県基地内Ⅱ第11集
67	大山学久保原第二遺跡	フチ26-J7-ア	4	30430.000 30430.000 30426.000 30426.000	25420.000 25416.000 25416.000 25420.000	64.733	北・(東)	0.6	Ⅰb、Ⅱ・Ⅲ、Ⅶ	マージ		ピット	土器、沖縄産施釉陶器、沖縄産無釉陶器、陶質土器、瓦、二枚貝	県・H13	県基地内Ⅱ第11集
68	大山学久保原第二遺跡	フチ26-J8-カ	4	30424.000 30424.000 30420.000 30420.000	25390.000 25386.000 25386.000 25390.000	64.881	北・(東)	0.7	Ⅰb、Ⅱ・Ⅲ、Ⅱ～Ⅵ、Ⅶ	マージ		ピット	沖縄産無釉陶器	県・H13	県基地内Ⅱ第11集
69	大山学久保原第二遺跡	フチ26-J9-サ	4	30418.000 30418.000 30414.000 30414.000	25360.000 25356.000 25356.000 25360.000	65.256	(北)・東	0.6	Ⅰb、Ⅱ・Ⅲ、Ⅶ	マージ		ピット	土器、陶質土器、瓦、貝	県・H13	県基地内Ⅱ第11集

第10表　試掘調査一覧表(66)

No.	遺跡名	グリッド名	規格(m)	座標(m) x	座標(m) y	標高(m)	調査壁面	深度(m)	層序	検出基盤	層序略図	遺構	遺物等	調査年度	文献
70	大山平久保原第二遺跡	フテ26-J10-ナ	4	30406.000 30406.000 30402.000 30402.000	25330.000 25326.000 25326.000 25330.000	66.232	北・東	1	Ⅰb、Ⅲ、Ⅶ	マンガン		ピット	片岡産無軸陶器、陶質土器	県・基地内 Ⅱ 13	県 Ⅱ 第11集

（フテ27）

No.	遺跡名	グリッド名	規格(m)	座標(m) x	座標(m) y	標高(m)	調査壁面	深度(m)	層序	検出基盤	層序略図	遺構	遺物等	調査年度	文献
1	大山ウォーブ遺物散布地 ほか1遺跡	フテ27-F1-イ	4	30583.301 30583.301 30583.301 30583.301	25294.000 25290.000 25290.000 25294.000	57.577	北・東	0.2	Ⅰa、Ⅶ	石灰岩		×	×	県・基地内 Ⅱ 14	県 Ⅲ 第24集
2	大山ウォーブ遺物散布地 ほか1遺跡	フテ27-F1-コ	4	30583.301 30583.301 30583.301 30583.301	25274.000 25270.000 25270.000 25274.000	59.149	北・東	0.5	Ⅰa、Ⅱ、Ⅶ、Ⅷ	石灰岩		×	×	県・基地内 Ⅱ 14	県 Ⅲ 第24集
3	大山ウォーブ遺物散布地	フテ27-F2-ナ	2	30583.301 30583.301 30583.301 30583.301	25270.000 25268.000 25268.000 25270.000	62.660	南・東	0.8	Ⅰa、Ⅱ、Ⅶ、Ⅷ	石灰岩		×	×	県・基地内 Ⅱ 15	県 Ⅲ 第24集
4	大山ウォーブ遺物散布地	フテ27-G1-ア	2	30583.301 30583.301 30583.301 30583.301	25300.000 25298.000 25298.000 25300.000	61.160	北・東	0.2	Ⅰa、Ⅱ、Ⅶ	石灰岩		×	片岡産無軸陶器、カムイヤキ、岡文土器、グスク土器	県・基地内 Ⅱ 15	県 Ⅲ 第24集
5	大山ウォーブ遺物散布地 ほか1遺跡	フテ27-G3-ホ	4	30583.301 30583.301 30583.301 30583.301	25240.000 25236.000 25236.000 25240.000	61.929	北・東	2.0	Ⅰb、Ⅱ、Ⅶ、Ⅷ	石灰岩		×	×	県・基地内 Ⅱ 14	県 Ⅲ 第24集
6	大山ウォーブ遺物散布地	フテ27-H1-ア	4	30490.000 30490.000 30486.000 30486.000	25300.000 25296.000 25296.000 25300.000	63.604	北・東	0.4	Ⅰb、Ⅶ、Ⅷ	石灰岩		×	×	県・基地内 Ⅱ 13	県 Ⅱ 第11集
7	大山平久保原第二遺跡	フテ27-H1-ノ	4	30466.000 30466.000 30462.000 30462.000	25276.000 25272.000 25272.000 25276.000	66.041	東・西・南	1.5	Ⅰb、Ⅱ・Ⅲ、Ⅱ～Ⅵ、Ⅶ	マンガン		ピット	片岡産無軸陶器、瓦、焼土、石材	県・基地内 Ⅱ 13	県 Ⅱ 第11集
8	大山ウォーブ遺物散布地	フテ27-H2-ア	4	30490.000 30490.000 30486.000 30486.000	25270.000 25266.000 25266.000 25270.000	65.918	北・東	2	Ⅰb、Ⅱ～Ⅵ、Ⅶ	石灰岩		×	本土産陶器、本土産磁器、片岡産無軸陶器、片岡産無軸陶器、陶質土器、瓦、骨、石材、鉄製品、炭	県・基地内 Ⅱ 13	県 Ⅱ 第11集
9	—	フテ27-H2-オ	4	30490.000 30490.000 30486.000 30486.000	25246.000 25242.000 25242.000 25246.000	65.402	北・東	2.3	Ⅰb、Ⅱ～Ⅵ、Ⅶ、Ⅷ	石灰岩		×	瓦	県・基地内 Ⅱ 13	県 Ⅱ 第11集
10	大山チャシグスク遺跡 ほか1遺跡	フテ27-H3-オ	4	30490.000 30490.000 30486.000 30486.000	25216.000 25212.000 25212.000 25216.000	65.092	東・南・西	1.8	Ⅰb、Ⅱ・Ⅲ、Ⅶ、Ⅷ	石灰岩		×	片岡産無軸陶器、片岡産無軸陶器、金属製品	県・基地内 Ⅱ 13	県 Ⅱ 第11集
11	大山平久保原第二遺跡	フテ27-I1-ア	4	30460.000 30460.000 30456.000 30456.000	25300.000 25296.000 25296.000 25300.000	66.088	北・東	1.6	Ⅰb、Ⅶ、Ⅷ	マンガン		ピット	片岡産無軸陶器、スイジガイ	県・基地内 Ⅱ 13	県 Ⅱ 第11集
12	大山平久保原第二遺跡	フテ27-I2-ナ	4	30436.000 30436.000 30432.000 30432.000	25270.000 25266.000 25266.000 25270.000	66.128	北・東	2.8	Ⅰb、Ⅶ、Ⅷ	石灰岩		×	×	県・基地内 Ⅱ 13	県 Ⅱ 第11集
13	—	フテ27-I3-ア	4	30460.000 30460.000 30456.000 30456.000	25240.000 25236.000 25236.000 25240.000	66.210	北・西・南	1.1	Ⅰb、Ⅱ・Ⅲ、Ⅶ、Ⅷ	石灰岩		×	×	県・基地内 Ⅱ 13	県 Ⅱ 第11集

第10表　試掘調査一覧表(67)

No.	遺跡名	グリッド名	規格(m)	座標(m) X	座標(m) Y	標高(m)	調査壁面	深度(m)	層序	検出基盤	層序略図	遺構	遺物等	調査年度	文献
14	大山チャシグスク遺跡 ほか1遺跡	フチ27-14-ア	4	30460.000 30460.000 30456.000 30456.000	25210.000 25206.000 25206.000 25210.000	66.359	北・(東)	1	Ⅰb、Ⅱ-Ⅲ、Ⅶ、Ⅷ	石灰岩		×	沖縄産無釉陶器、陶質土器	県・H13	県基地内Ⅱ第11集
15	大山チャシグスク遺跡 ほか1遺跡	フチ27-14-オ	4	30460.000 30460.000 30456.000 30456.000	25186.000 25182.000 25182.000 25186.000	66.578	北・(南)・東	1	Ⅰb、Ⅱ～Ⅵ、Ⅶ、Ⅷ	石灰岩		ピット	土器	県・H13	県基地内Ⅱ第11集
16	—	フチ27-15-オ	4	30430.000 30430.000 30426.000 30426.000	25246.000 25242.000 25242.000 25246.000	66.401	東・(南)	0.6	Ⅰb、Ⅱ-Ⅲ、Ⅶ、Ⅷ	石灰岩		×	×	県・H13	県基地内Ⅱ第11集
17	大山チャシグスク遺跡 ほか1遺跡	フチ27-14-ア	4	30430.000 30430.000 30426.000 30426.000	25210.000 25206.000 25206.000 25210.000	66.992	(北)・東	2.2	Ⅰb、Ⅱ～Ⅵ、Ⅶ、Ⅷ	石灰岩		×	瓦、石材	県・H13	県基地内Ⅱ第11集
18	大山チャシグスク遺跡 ほか1遺跡	フチ27-15-ア	4	30430.000 30430.000 30426.000 30426.000	25180.000 25176.000 25176.000 25180.000	65.308	(北)・東	0.6	Ⅰb、Ⅶ、Ⅷ	石灰岩		×	×	県・H13	県基地内Ⅱ第11集
19	大山チャシグスク遺跡 ほか1遺跡	フチ27-15-ケ	4	30424.000 30424.000 30420.000 30420.000	25162.000 25158.000 25158.000 25162.000	62.829	北・(東)	0.5	Ⅰb、Ⅶ	石灰岩		×	×	県・H13	県基地内Ⅱ第11集

(フチ30)

1	—	フチ30-A1-ア	2	30400.000 30400.000 30398.000 30398.000	27700.000 27698.000 27698.000 27700.000	101.500	(北)・東	1.5	Ⅰ、Ⅱ	—		耕作土	水が溜った状態で調査しているため、暫定的成果	市・H13	市基地内Ⅰ第36集
2	上原杉毛原遺跡	フチ30-A5-ア	4	30400.000 30400.000 30396.000 30396.000	27580.000 27576.000 27576.000 27580.000	98.010	(北)・東	0.6	Ⅰ、Ⅱ(★)、Ⅶa～Ⅶb	マージ		ピット 溝状遺構 耕作土	×	市・H13	市基地内Ⅰ第36集
3	上原杉毛原遺跡	フチ30-A5-ス	4	30374.000 30374.000 30370.000 30370.000	27568.000 27564.000 27564.000 27568.000	98.429	南・(東)	1.9	Ⅰ、Ⅱ、Ⅶd1(★)、Ⅶd2(★)、Ⅶd3(★)、Ⅶe(★)、Ⅶf(★)	石灰岩		耕作土	×	市・H13	市基地内Ⅰ第36集
4	上原杉毛原遺跡	フチ30-A7-ア	4	30400.000 30400.000 30396.000 30396.000	27520.000 27516.000 27516.000 27520.000	97.600	(北)・西	2	Ⅰ、Ⅱ～Ⅵ(★)、Ⅶd、Ⅶe、Ⅷ	石灰岩		耕作土	×	市・H13	市基地内Ⅰ第36集
5	上原杉毛原遺跡	フチ30-A7-エ	4	30400.000 30400.000 30396.000 30396.000	27502.000 27498.000 27498.000 27502.000	97.947	北・(東)	2.3	Ⅰ、Ⅱ～Ⅵ(★)、Ⅶb(★)、Ⅶc、Ⅶd、Ⅶe、Ⅷ	石灰岩		耕作土	×	市・H13	市基地内Ⅰ第36集
6	上原杉毛原遺跡	フチ30-A8-ア	4	30400.000 30400.000 30396.000 30396.000	27490.000 27486.000 27486.000 27490.000	97.500	北・(東)	2.1	Ⅰ、Ⅱ、Ⅶc、Ⅶd2、Ⅶd3、Ⅶe、Ⅷ	石灰岩		耕作土	×	市・H13	市基地内Ⅰ第36集
7	上原杉毛原遺跡	フチ30-A8-ス	4	30388.000 30388.000 30384.000 30384.000	27478.000 27474.000 27474.000 27478.000	97.776	北・(東)	2.2	(★)Ⅰ、Ⅶa、Ⅶb、Ⅶc、Ⅶd、Ⅶe、Ⅷ	石灰岩		×	×	市・H17	市基地内Ⅱ第38集
8	上原杉毛原遺跡	フチ30-A8-ヌ	4	30376.000 30376.000 30372.000 30372.000	27478.000 27474.000 27474.000 27478.000	97.948	北・(東)	1.6	Ⅰ、Ⅶd、Ⅶe、Ⅷ	石灰岩		×	×	市・H17	市基地内Ⅱ第38集

第10表　試掘調査一覧表(68)

No.	遺跡名	グリッド名	規格(m)	座標(m) x	y	標高(m)	調査壁面	深度(m)	層序	検出基盤	層序略図	遺構	遺物等	調査年度	文献
9	上原仲毛原遺跡	フチ30-A9-ア	2	30400.000 30400.000 30398.000 30398.000	27460.000 27458.000 27458.000 27460.000	97.300	(北)・東	1.5	Ⅰ、Ⅱ、Ⅶc、Ⅶd、Ⅶe、Ⅷ	石灰岩		耕作土	×	市・H13	市基地内Ⅰ第36集
10	上原仲毛原遺跡	フチ30-A10-ア	2	30400.000 30400.000 30398.000 30398.000	27430.000 27428.000 27428.000 27430.000	96.600	北・(東)	2.2	Ⅰ、Ⅱ、Ⅶa、Ⅶb、Ⅶc、Ⅶd、Ⅶe、Ⅷ	石灰岩		耕作土	×	市・H13	市基地内Ⅰ第36集
11	上原仲毛原遺跡	フチ30-B4-ヌ	4	30344.000 30344.000 30340.000 30340.000	27598.000 27594.000 27594.000 27598.000	100.280	北・(東)	1.1	Ⅰ、Ⅱ～Ⅵ(★)、Ⅶc(★)、Ⅶd(★)、Ⅶe(★)、Ⅷ	石灰岩		ピット 土坑 耕作土	×	市・H13	市基地内Ⅰ第36集
12	上原仲毛原遺跡	フチ30-B6-ア	2	30370.000 30370.000 30368.000 30368.000	27550.000 27548.000 27548.000 27550.000	98.500	(北)・東	1.4	Ⅰ、Ⅱ、Ⅶd(★)、Ⅶe(★)、Ⅷ(★)	石灰岩		畝 耕作土	×	市・H13	市基地内Ⅰ第36集
13	上原仲毛原遺跡	フチ30-B6-ウ	4	30370.000 30370.000 30366.000 30366.000	27538.000 27534.000 27534.000 27538.000	98.175	(北)・東	2.1	Ⅰ、Ⅱ、Ⅶc(★)、Ⅶd2(★)、Ⅶd3、Ⅶe、Ⅷ	石灰岩		耕作土	×	市・H13	市基地内Ⅰ第36集
14	上原仲毛原遺跡	フチ30-B7-ア	2	30370.000 30370.000 30368.000 30368.000	27520.000 27518.000 27518.000 27520.000	98.250	北・(東)	1.8	Ⅰ、Ⅶe(★)、Ⅷ	石灰岩		×	×	市・H13	市基地内Ⅰ第36集
15	上原仲毛原遺跡	フチ30-B7-ウ	4	30370.000 30370.000 30366.000 30366.000	27508.000 27504.000 27504.000 27508.000	98.433	北・(東)	2.3	Ⅰ、Ⅶe、Ⅷ	石灰岩		×	×	市・H13	市基地内Ⅰ第36集
16	上原仲毛原遺跡	フチ30-B7-オ	4	30370.000 30370.000 30366.000 30366.000	27496.000 27492.000 27492.000 27496.000	98.629	(北)・東	2.6	Ⅰ、Ⅶe、Ⅷ	石灰岩		×	×	市・H17	市基地内Ⅱ第38集
17	上原仲毛原遺跡	フチ30-B7-ナ	2	30346.000 30346.000 30344.000 30344.000	27520.000 27518.000 27518.000 27520.000	98.150	(北)・東	1.5	Ⅰ、Ⅱ、Ⅶd、Ⅶe、Ⅷ	石灰岩		耕作土	×	市・H13	市基地内Ⅰ第36集
18	上原仲毛原遺跡	フチ30-B7-ネ	4	30344.000 30344.000 30340.000 30340.000	27502.000 27498.000 27498.000 27502.000	97.836	(北)・東	2	Ⅰ、Ⅱ、Ⅶd、Ⅶe、Ⅷ	石灰岩	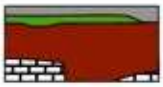	耕作土	×	市・H13	市基地内Ⅰ第36集
19	上原仲毛原遺跡	フチ30-B8-ア	2	30370.000 30370.000 30368.000 30368.000	27490.000 27488.000 27488.000 27490.000	97.820	北・(東)	2.6	Ⅰ、Ⅶa(★)、Ⅶb(★)	マージ		×	×	市・H13	市基地内Ⅰ第36集
20	上原仲毛原遺跡	フチ30-B8-イ	4	30370.000 30370.000 30366.000 30366.000	27484.000 27480.000 27480.000 27484.000	98.114	北・(東)	2.9	(◆)Ⅰ、Ⅶa、Ⅶb、Ⅶc、Ⅶd、Ⅶe	マージ		×	×	市・H17	市基地内Ⅱ第38集
21	上原仲毛原遺跡	フチ30-B8-ウ	4	30370.000 30370.000 30366.000 30366.000	27478.000 27474.000 27474.000 27478.000	97.677	北・(東)	2.2	Ⅰ、Ⅱ～Ⅵ(★)、Ⅶd1(★)、Ⅶd2(★)、Ⅶd3(★)、Ⅶe、Ⅷ	石灰岩		土坑 耕作土	石斧	市・H13	市基地内Ⅰ第36集
22	上原仲毛原遺跡	フチ30-B8-エ	4	30370.000 30370.000 30366.000 30366.000	27472.000 27468.000 27468.000 27472.000	97.860	北・(東)	1.4	Ⅰ、Ⅶd、Ⅶe、Ⅷ	石灰岩		×	×	市・H17	市基地内Ⅱ第38集
23	上原仲毛原遺跡	フチ30-B8-オ	2	30370.000 30370.000 30368.000 30368.000	27466.000 27464.000 27464.000 27466.000	97.468	(北)・東	0.5	Ⅰ、Ⅶa、Ⅶe、Ⅷ	石灰岩		×	旧埋設物 （電気or通信）	市・H13	市基地内Ⅰ第36集

第10表　試掘調査一覧表(69)

No.	遺跡名	グリッド名	規模(m)	座標(m) X	座標(m) Y	標高(m)	調査壁面	深度(m)	層序	検出基盤	層序略図	遺構	遺物等	調査年度	文献
24	上原朴毛原遺跡	ナ30-BB-ク	4	30364.000 30364.000 30360.000 30360.000	27478.000 27474.000 27474.000 27478.000	97.962	(北)・東	1.8	Ⅰ、Ⅶc、Ⅶd、Ⅶe、Ⅷ	石灰岩		×	沖縄産施釉陶器	市・H17	市基地内Ⅱ第38集
25	上原朴毛原遺跡	ナ30-BB-ス	4	30346.000 30346.000 30342.000 30342.000	27478.000 27474.000 27474.000 27478.000	97.891	(北)・東	2.8	Ⅰb、Ⅲ、Ⅳ(★)、Ⅶd、Ⅶe、Ⅷ	石灰岩		×	×	市・H17	市基地内Ⅱ第38集
26	上原朴毛原遺跡	ナ30-B9-エ	4	30370.000 30370.000 30366.000 30366.000	27442.000 27438.000 27438.000 27442.000	97.618	(北)・東	1.3	Ⅰ、Ⅶd2、Ⅶd3、Ⅶe、Ⅷ	石灰岩		×	×	市・H13	市基地内Ⅰ第36集
27	上原朴毛原遺跡	ナ30-B10-ウ	4	30370.000 30370.000 30366.000 30366.000	27418.000 27414.000 27414.000 27418.000	97.148	(北)・東	0.7	Ⅰ、Ⅶe~Ⅷ	石灰岩		×	×	市・H13	市基地内Ⅰ第36集
28	上原朴毛原遺跡	ナ30-B10-ノ	4	30344.000 30344.000 30340.000 30340.000	27406.000 27402.000 27402.000 27406.000	95.982	南・(東)	0.5	Ⅰ、Ⅶe、Ⅷ	石灰岩		×	×	市・H13	市基地内Ⅰ第36集
29	—	ナ30-C4-ア	2	30340.000 30340.000 30338.000 30338.000	27610.000 27608.000 27608.000 27610.000	100.500	(北)・東	2.2	Ⅰ、Ⅱ、Ⅶa、Ⅶb(★)、Ⅶc(★)、Ⅶd(★)、Ⅶe(★)	マージ		耕作土	×	市・H13	市基地内Ⅰ第36集
30	上原朴毛原遺跡	ナ30-C5-ア	2	30340.000 30340.000 30338.000 30338.000	27580.000 27578.000 27578.000 27580.000	99.590	北・(東)	1.1	Ⅰ、Ⅶe、Ⅷ	石灰岩		×	×	市・H13	市基地内Ⅰ第36集
31	上原朴毛原遺跡	ナ30-C5-ウ	4	30340.000 30340.000 30336.000 30336.000	27568.000 27564.000 27564.000 27568.000	99.283	北・(東)	2.1	Ⅰ、Ⅷ	石灰岩		×	×	市・H13	市基地内Ⅰ第36集
32	上原朴毛原遺跡	ナ30-C6-ア	4	30340.000 30340.000 30336.000 30336.000	27550.000 27546.000 27546.000 27550.000	98.870	北・(東)	0.7	Ⅰ、Ⅱ、Ⅶe、Ⅷ	石灰岩		耕作土	×	市・H13	市基地内Ⅰ第36集
33	上原朴毛原遺跡	ナ30-C7-オ	4	30340.000 30340.000 30336.000 30336.000	27496.000 27492.000 27492.000 27496.000	98.186	北・(東)	1.2	Ⅰ、Ⅶd、Ⅶe、Ⅷ	石灰岩		×	沖縄産施釉陶器、本土産磁器、沖縄産無釉陶器	市・H17	市基地内Ⅱ第38集
34	上原朴毛原遺跡	ナ30-C8-ア	4	30340.000 30340.000 30336.000 30336.000	27490.000 27486.000 27486.000 27490.000	97.500	北・(東)	0.7	Ⅰ、Ⅱ、Ⅶe、Ⅷ	石灰岩		耕作土	×	市・H13	市基地内Ⅰ第36集
35	上原朴毛原遺跡	ナ30-C8-イ	4	30340.000 30340.000 30336.000 30336.000	27484.000 27480.000 27480.000 27484.000	97.815	(北)・東	1.1	Ⅰ、Ⅱ、Ⅳ(★)、Ⅶd3、Ⅶe	石灰岩		ピット？	×	市・H17	市基地内Ⅱ第38集
36	上原朴毛原遺跡	ナ30-C8-ウ	4	30340.000 30340.000 30336.000 30336.000	27478.000 27474.000 27474.000 27478.000	97.565	北・(東)	2.1	Ⅰ、Ⅱ~Ⅵ(★)、Ⅶd、Ⅶe、Ⅷ	石灰岩		ピット耕作土	×	市・H13	市基地内Ⅰ第36集
37	上原朴毛原遺跡	ナ30-C8-エ	4	30340.000 30340.000 30336.000 30336.000	27472.000 27468.000 27468.000 27472.000	97.758	北・(東)	1.8	Ⅰ、Ⅱ、Ⅳ(★)、Ⅶd、Ⅶe	石灰岩		×	沖縄産施釉陶器	市・H17	市基地内Ⅱ第38集
38	上原朴毛原遺跡	ナ30-C8-ク	4	30334.000 30334.000 30330.000 30330.000	27478.000 27474.000 27474.000 27478.000	97.874	北・(東)	1.9	Ⅰ、Ⅲ、Ⅳ(★)、Ⅶd1、Ⅶd2、Ⅶd3、Ⅶe、Ⅷ	石灰岩		×	印判手、碗	市・H17	市基地内Ⅱ第38集

第10表　試掘調査一覧表(70)

No.	遺跡名	グリッド名	規格(m)	座標(m) x	座標(m) y	標高(m)	調査壁面	深度(m)	層序	検出基盤	層序略図	遺構	遺物等	調査年度	文献
39	上原朴毛原遺跡	フナ30-G8-ク	4	30322.000 30322.000 30318.000 30318.000	27478.000 27474.000 27474.000 27478.000	97.871	北・(東)	2.9	I、VIIc、VIId、VIIe、VIII	石灰岩		×	×	市・H17	市内Ⅱ 第38集
40	上原朴毛原遺跡	フナ30-C9-ア	2	30340.000 30340.000 30338.000 30338.000	27460.000 27458.000 27458.000 27460.000	97.330	北・(東)	1.4	I、II、VIId、VIIe、VIII	石灰岩		ピット 耕作土	×	市・H23	市内 基地内 I 第36集
41	上原朴毛原遺跡	フナ30-C10-ア	4	30340.000 30340.000 30336.000 30336.000	27430.000 27426.000 27426.000 27430.000	96.193	北・(東)	2.3	I、VIIe(台)、VIII	石灰岩		×	×	市・H23	市内 基地内 I 第36集
42	上原朴毛原遺跡	フナ30-C10-ウ	4	30340.000 30340.000 30336.000 30336.000	27418.000 27414.000 27414.000 27418.000	96.277	北・(東)	0.8	I、VIIe、VIII	石灰岩		×	×	市・H23	市内 基地内 I 第36集
43	上原朴毛原遺跡	フナ30-D6-ア	4	30310.000 30310.000 30306.000 30306.000	27590.000 27546.000 27546.000 27590.000	99.140	(北)・東	1.7	I、II・III、VIId1(★)、VIId2(★)、、IX、X	クチャ		×	石積が崩壊or座業と考えられる層をII・III層とした	市・H23	市内 基地内 I 第36集
44	上原朴毛原遺跡	フナ30-D6-ウ	4	30310.000 30310.000 30306.000 30306.000	27538.000 27534.000 27534.000 27538.000	98.259	北・(東)	3.1	I、IX、X	クチャ		×	×	市・H23	市内 基地内 I 第36集
45	上原朴毛原遺跡	フナ30-D7-ア	4	30310.000 30310.000 30306.000 30306.000	27520.000 27516.000 27516.000 27520.000	98.360	北・(東)	0.7	I、II、VIIe(台)、VII(台)	石灰岩		ピット 土坑 耕作土	×	市・H23	市内 基地内 I 第36集
46	上原朴毛原遺跡	フナ30-D7-ウ	4	30310.000 30310.000 30306.000 30306.000	27508.000 27504.000 27504.000 27508.000	98.382	北・(東)	1.6	I、II、VIId1、VIId2、VIId3、VIIe、VIII	石灰岩		耕作土	×	市・H23	市内 基地内 I 第36集
47	上原朴毛原遺跡	フナ30-D7-エ	4	30310.000 30310.000 30306.000 30306.000	27502.000 27498.000 27498.000 27502.000	99.400	北・西	1.5	I、II、VIIb、VIIc、VIId～VIIe、VIII	石灰岩		耕作土	×	市・H23	市内 基地内 I 第36集
48	上原朴毛原遺跡	フナ30-D8-オ	2	30310.000 30310.000 30308.000 30308.000	27466.000 27464.000 27464.000 27466.000	97.580	北・(東)	2.5	I、II～VI、IX、X	クチャ		耕作土	×	市・H23	市内 基地内 I 第36集
49	—	フナ30-D10-ヌ	4	30284.000 30284.000 30280.000 30280.000	27418.000 27414.000 27414.000 27418.000	97.540	(北)・東	1.9	I、X	クチャ		×	重油等の臭気あり	市・H23	市内 基地内 I 第36集
50	—	フナ30-E7-ノ	4	30254.000 30254.000 30250.000 30250.000	27496.000 27492.000 27492.000 27496.000	96.228	北・(東)	1.6	I、II～VI、IX	クチャ		耕作土 水田?	×	市・H23	市内 基地内 I 第36集
51	—	フナ30-E8-ヌ	4	30254.000 30254.000 30250.000 30250.000	27478.000 27474.000 27474.000 27478.000	96.746	北・(東)	2.8	I、III～VI、IX	クチャ		耕作土	×	市・H23	市内 基地内 I 第36集
52	—	フナ30-E9-ア	2	30280.000 30280.000 30278.000 30278.000	27460.000 27458.000 27458.000 27460.000	97.000	(北)・東	2.3	I、II、IX～X	クチャ		耕作土 水田?	×	市・H23	市内 基地内 I 第36集
53	—	フナ30-E9-ウ	4	30280.000 30280.000 30276.000 30276.000	27448.000 27444.000 27444.000 27448.000	96.648	北・(東)	2	I、IX、X	クチャ		×	×	市・H23	市内 基地内 I 第36集

第10表　試掘調査一覧表(71)

No.	遺跡名	グリッド名	規格(m)	座標(m) x	座標(m) y	標高(m)	調査壁面	深度(m)	層序	検出基盤	層序略図	遺構	遺物等	調査年度	文献
54	—	フチ30-E10-オ	2	30280.000 30280.000 30278.000 30278.000	27406.000 27404.000 27404.000 27406.000	97.470	北・東	2.8	Ⅰ	未検出		×	×	市・H13	市 基地内Ⅰ 第36集
55	—	フチ30-F9-ア	2	30250.000 30250.000 30248.000 30248.000	27460.000 27458.000 27458.000 27460.000	97.450	北・(東)	1.1	Ⅰ、Ⅱ、Ⅶd、Ⅷe、Ⅷ	石灰岩		耕作土	×	市・H13	市 基地内Ⅰ 第36集
56	—	フチ30-F9-ウ	4	30250.000 30250.000 30246.000 30246.000	27448.000 27444.000 27444.000 27448.000	97.672	(北)・東	2.9	Ⅰ、Ⅱ、Ⅶd2(◆)、Ⅶd3(◆)、Ⅶe、Ⅷ、Ⅸ、Ⅹ	クチャ		耕作土	×	市・H13	市 基地内Ⅰ 第36集
57	—	フチ30-F10-ア	2	30250.000 30250.000 30248.000 30248.000	27430.000 27428.000 27428.000 27430.000	97.450	北・東	1.1	Ⅰ、Ⅱ、Ⅶd1、Ⅶd2、Ⅶe、Ⅷ	石灰岩		耕作土	×	市・H13	市 基地内Ⅰ 第36集
58	—	フチ30-F10-ウ	4	30250.000 30250.000 30246.000 30246.000	27418.000 27414.000 27414.000 27418.000	97.425	北・(東)	3.1	Ⅰ、Ⅱ、Ⅶd、Ⅶe、Ⅷ、Ⅸ、Ⅹ	クチャ		耕作土	×	市・H13	市 基地内Ⅰ 第36集

(フチ31)

1	—	フチ31-A1-ア	4	30400.000 30400.000 30396.000 30396.000	27400.000 27396.000 27396.000 27400.000	94.796	北・(東)	1.3	Ⅰ、Ⅶe、Ⅷ	石灰岩		×	×	市・H13	市 基地内Ⅰ 第36集
2	—	フチ31-A1-エ	4	30400.000 30400.000 30396.000 30396.000	27382.000 27378.000 27378.000 27382.000	94.271	(北)・東	0.8	Ⅰ、Ⅶe、Ⅷ	石灰岩		×	×	市・H13	市 基地内Ⅰ 第36集
3	—	フチ31-A1-オ	4	30400.000 30400.000 30396.000 30396.000	27374.000 27370.000 27370.000 27374.000	93.402	北・(西)	1.2	Ⅰ、Ⅶe、Ⅷ	石灰岩		×	×	市・H13	市 基地内Ⅰ 第36集
4	中原同原遺跡	フチ31-A2-ア	4	30374.000 30374.000 30370.000 30370.000	27358.000 27354.000 27354.000 27358.000	91.679	(北)・西	1.6	Ⅰ、Ⅱ(台)、Ⅶe(台)、Ⅷ	石灰岩		耕作土	×	市・H13	市 基地内Ⅰ 第36集
5	中原同原遺跡	フチ31-A3-ア	4	30400.000 30400.000 30396.000 30396.000	27340.000 27336.000 27336.000 27340.000	90.203	北・(東)	2.3	Ⅰ、Ⅸ、Ⅹ	クチャ		×	×	市・H13	市 基地内Ⅰ 第36集
6	中原同原遺跡	フチ31-A4-ア	4	30400.000 30400.000 30396.000 30396.000	27310.000 27306.000 27306.000 27310.000	89.601	(北)・東	1.9	Ⅰ、Ⅱ、Ⅶd、Ⅷe、Ⅷ	石灰岩		畝 耕作土	×	市・H13	市 基地内Ⅰ 第36集
7	中原同原遺跡	フチ31-A4-ニ	4	30374.000 30374.000 30370.000 30370.000	27304.000 27300.000 27300.000 27304.000	89.478	南・(東)	0.9	Ⅰ、Ⅱ(台)、Ⅶe(台)、Ⅷ	石灰岩		耕作土	×	市・H13	市 基地内Ⅰ 第36集
8	中原同原遺跡	フチ31-A6-ア	4	30400.000 30400.000 30396.000 30396.000	27250.000 27246.000 27246.000 27250.000	88.663	(北)・東	2.2	Ⅰ、Ⅱ、Ⅶd1、Ⅶd2(◆)、Ⅶd3(◆)、Ⅶe、Ⅷ	石灰岩		耕作土	×	市・H13	市 基地内Ⅰ 第36集
9	中原同原遺跡	フチ31-A6-ウ	4	30400.000 30400.000 30396.000 30396.000	27238.000 27234.000 27234.000 27238.000	88.564	北・(東)	3	Ⅰ、Ⅱ、Ⅶb(◆)、Ⅶc(◆)、Ⅶd1(◆)、Ⅶd2(◆)、Ⅶd3、Ⅶe(◆)、Ⅷ(◆)	石灰岩		耕作土	×	市・H13	市 基地内Ⅰ 第36集

第10表　試掘調査一覧表(72)

No.	遺跡名	グリッド名	規格(m)	座標(m) x	座標(m) y	標高(m)	調査壁面	深度(m)	層序	検出基盤	層序略図	遺構	遺物等	調査年度	文献
10	中原河原遺跡	フナ31-A6-オ	4	30400.000 30400.000 30396.000 30396.000	27224.000 27220.000 27220.000 27224.000	88.639	北・(西)	2	Ⅰa、Ⅱ、Ⅶb、Ⅶc、Ⅶd、Ⅶe、Ⅷ	石灰岩		前期状溝内耕作土	×	市・H13	市 基地内Ⅰ 第36集
11	中原河原遺跡	フナ31-A7-ウ	4	30400.000 30400.000 30396.000 30396.000	27208.000 27204.000 27204.000 27208.000	88.768	(北)・東	1.1	Ⅰ、Ⅶd、Ⅶe、Ⅷ	石灰岩		×	×	市・H13	市 基地内Ⅰ 第36集
12	中原河原遺跡	フナ31-A7-ネ	4	30374.000 30374.000 30370.000 30370.000	27202.000 27198.000 27198.000 27202.000	89.430	南・(東)	0.9	Ⅰ、Ⅶc、Ⅷ	石灰岩		×	×	市・H13	市 基地内Ⅰ 第36集
13	中原河原遺跡	フナ31-A8-オ	4	30400.000 30400.000 30396.000 30396.000	27164.000 27160.000 27160.000 27164.000	86.981	(北)・西	1.3	Ⅰ、Ⅱ～Ⅵ(★)、Ⅶc、Ⅷ	石灰岩		耕作土	×	市・H13	市 基地内Ⅰ 第36集
14	中原河原遺跡	フナ31-A8-ナ	4	30376.000 30376.000 30372.000 30372.000	27190.000 27186.000 27186.000 27190.000	89.365	北・(東)	1.3	Ⅰ、Ⅱ、Ⅶc、Ⅶd1、Ⅶd2、Ⅶd3、Ⅶe、Ⅷ	石灰岩		×	×	市・H17	市 基地内Ⅱ 第38集
15	中原河原遺跡	フナ31-A9-ノ	4	30374.000 30374.000 30370.000 30370.000	27134.000 27130.000 27130.000 27134.000	86.586	南・(西)	1.2	Ⅰ、Ⅱ、Ⅶe、Ⅷ	石灰岩		耕作土	×	市・H13	市 基地内Ⅰ 第36集
16	中原河原遺跡	フナ31-B1-ウ	4	30370.000 30370.000 30366.000 30366.000	27388.000 27384.000 27384.000 27388.000	93.731	(北)・東	0.8	Ⅰ、Ⅷ	石灰岩		×	×	市・H13	市 基地内Ⅰ 第36集
17	中原河原遺跡	フナ31-B1-ヌ	4	30344.000 30344.000 30340.000 30340.000	27388.000 27384.000 27384.000 27388.000	94.616	(南)・東	1	Ⅰ、Ⅶe、Ⅷ	石灰岩		×	×	市・H13	市 基地内Ⅰ 第36集
18	中原河原遺跡	フナ31-B2-ア	4	30370.000 30370.000 30366.000 30366.000	27370.000 27366.000 27366.000 27370.000	92.729	(北)・東	0.8	Ⅰ、Ⅶe、Ⅷ	石灰岩		×	×	市・H13	市 基地内Ⅰ 第36集
19	中原河原遺跡	フナ31-B3-ア	4	30370.000 30370.000 30366.000 30366.000	27340.000 27336.000 27336.000 27340.000	89.205	北・(東)	2.9	Ⅰ、Ⅱ～Ⅵ(★)、Ⅸ、Ⅹ	クチャ		耕作土 水田?	×	市・H13	市 基地内Ⅰ 第36集
20	中原河原遺跡	フナ31-B3-ウ	4	30370.000 30370.000 30366.000 30366.000	27328.000 27324.000 27324.000 27328.000	88.980	(北)・東	2.8	Ⅰ、Ⅱ～Ⅵ(★)、Ⅸ、Ⅹ	クチャ		耕作土	獣骨？	市・H13	市 基地内Ⅰ 第36集
21	中原河原遺跡	フナ31-B5-ア	4	30370.000 30370.000 30366.000 30366.000	27280.000 27276.000 27276.000 27280.000	89.763	(北)・東	0.6	Ⅰ、Ⅱ～Ⅵ(★)	未検出		ピット 耕作土	×	市・H13	市 基地内Ⅰ 第36集
22	中原河原遺跡	フナ31-B5-ノ	4	30344.000 30344.000 30340.000 30340.000	27254.000 27250.000 27250.000 27254.000	90.658	(南)・西	2.8	Ⅰ、Ⅱ、Ⅶd2、Ⅶd3、Ⅶe、Ⅷ	石灰岩		耕作土	×	市・H13	市 基地内Ⅰ 第36集
23	中原河原遺跡	フナ31-B6-ア	4	30370.000 30370.000 30366.000 30366.000	27250.000 27246.000 27246.000 27250.000	89.104	北・(東)	2.2	Ⅰ、Ⅱ～Ⅵ(★)、Ⅶe、Ⅷ	石灰岩		耕作土	×	市・H13	市 基地内Ⅰ 第36集
24	中原河原遺跡	フナ31-B6-エ	4	30370.000 30370.000 30366.000 30366.000	27232.000 27228.000 27228.000 27232.000	89.087	北・(東)	2.1	Ⅰ、Ⅱ、Ⅶd、Ⅶe、Ⅷ	石灰岩		耕作土	×	市・H13	市 基地内Ⅰ 第36集

第10表　試掘調査一覧表(73)

No.	遺跡名	グリッド名	規格(m)	座標(m) x	座標(m) y	標高(m)	調査壁面	深度(m)	層序	検出基盤	層序略図	遺構	遺物等	調査年度	文献
25	中原岡原遺跡	フチ31-B7-ア	4	30370.000 30370.000 30366.000 30366.000	27220.000 27216.000 27216.000 27220.000	89.199	北・(西)	1.9	Ⅰ、Ⅱ、Ⅶd2、Ⅶd3、Ⅶe、Ⅷ	石灰岩	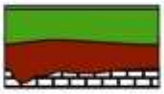	耕作土	×	市・H13	市基地内Ⅰ第36集
26	中原岡原遺跡	フチ31-B7-ウ	4	30370.000 30370.000 30366.000 30366.000	27208.000 27204.000 27204.000 27208.000	90.094	北・(東)	2	Ⅰ、Ⅱ、Ⅶa、Ⅶb、Ⅶc、Ⅶd1、Ⅶd2、Ⅶd3、Ⅶe、Ⅷ	石灰岩		×	×	市・H17	市基地内Ⅱ第38集
27	中原岡原遺跡	フチ31-B7-オ	4	30370.000 30370.000 30366.000 30366.000	27196.000 27192.000 27192.000 27196.000	89.587	(北)・東	2	Ⅰ、Ⅱ、Ⅶb、Ⅶc、Ⅶd1、Ⅶd2、Ⅶd3、Ⅶe、Ⅷ	石灰岩		×	埋設物 敷設痕	市・H17	市基地内Ⅱ第38集
28	中原岡原遺跡	フチ31-B7-ク	4	30364.000 30364.000 30360.000 30360.000	27208.000 27204.000 27204.000 27208.000	90.003	北・(東)	1.9	Ⅰ、Ⅱ、Ⅶa、Ⅶb、Ⅶc、Ⅶd1、Ⅶd2、Ⅶd3、Ⅶe、Ⅷ	石灰岩		×	×	市・H17	市基地内Ⅱ第38集
29	中原岡原遺跡	フチ31-B7-ケ	4	30364.000 30364.000 30360.000 30360.000	27202.000 27198.000 27198.000 27202.000	89.621	北・(東)	2.7	Ⅰ、Ⅲ、Ⅶa、Ⅶb、Ⅶc、Ⅶd1、Ⅶd2、Ⅶd3、Ⅶe、Ⅷ	石灰岩		×	×	市・H17	市基地内Ⅱ第38集
30	中原岡原遺跡	フチ31-B8-ア	4	30370.000 30370.000 30366.000 30366.000	27190.000 27186.000 27186.000 27190.000	89.364	(西)・北・東・	2.7	Ⅰ、Ⅱ～Ⅵ、Ⅶa、Ⅶb、Ⅶc、Ⅶd1(★)、Ⅶd2、Ⅶd3、Ⅶe、Ⅷ	石灰岩	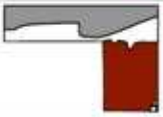	ピット 耕作土	埋設物（電気or通信）	市・H13	市基地内Ⅰ第36集
31	中原岡原遺跡	フチ31-B8-イ	4	30370.000 30370.000 30366.000 30366.000	27184.000 27180.000 27180.000 27184.000	89.509	北・(東)	2.6	Ⅰ、Ⅲ、Ⅳ(★)、Ⅶb、Ⅶc、Ⅶd1、Ⅶd2、Ⅶd3、Ⅶe、Ⅷ	石灰岩	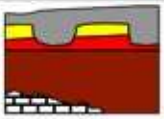	ピット	[illegible] 埋設物検出(アース?)鉄筋に銅線を溶接している	市・H17	市基地内Ⅱ第38集
32	中原岡原遺跡	フチ31-B8-カ	4	30364.000 30364.000 30360.000 30360.000	27190.000 27186.000 27186.000 27190.000	89.664	(北)・東	3	Ⅰ、Ⅲ、Ⅳ(★)、Ⅶa、Ⅶb、Ⅶc、Ⅶd1、Ⅶd2、Ⅶd3、Ⅶe、Ⅷ	石灰岩		ピット	×	市・H17	市基地内Ⅱ第38集
33	中原岡原遺跡	フチ31-B8-タ	4	30352.000 30352.000 30348.000 30348.000	27190.000 27186.000 27186.000 27190.000	89.659	北・(東)	3	(◆)Ⅰ、Ⅲ、Ⅶa、Ⅶb、Ⅶc、Ⅶd1、Ⅶd2、Ⅶd3、Ⅶe、Ⅷ	石灰岩		×	×	市・H17	市基地内Ⅱ第38集
34	中原岡原遺跡	フチ31-C2-ア	4	30340.000 30340.000 30336.000 30336.000	27370.000 27366.000 27366.000 27370.000	90.553	(北)・東	1.9	Ⅰ、Ⅱ～Ⅵ(★)、Ⅸ、Ⅹ	クチャ	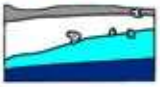	石積？ 耕作土	×	市・H13	市基地内Ⅰ第36集
35	中原岡原遺跡	フチ31-C2-ウ	4	30340.000 30340.000 30336.000 30336.000	27358.000 27354.000 27354.000 27358.000	91.505	(北)・東	3	Ⅰ、Ⅶd、Ⅶe、Ⅷ、Ⅸ、Ⅹ	クチャ		×	×	市・H13	市基地内Ⅰ第36集
36	中原岡原遺跡	フチ31-C3-ア	4	30340.000 30340.000 30336.000 30336.000	27340.000 27336.000 27336.000 27340.000	94.752 / 91.752	(北)・東	0.8	Ⅰ、Ⅱ(☆)、Ⅶe(☆)、Ⅷ	石灰岩		耕作土	×	市・H13	市基地内Ⅰ第36集
37	中原岡原遺跡	フチ31-C4-ア	4	30340.000 30340.000 30336.000 30336.000	27310.000 27306.000 27306.000 27310.000	92.045 / 91.752	北・(東)	1.3	Ⅰ、Ⅶe(☆)、Ⅷ	石灰岩		×	×	市・H13	市基地内Ⅰ第36集
38	中原岡原遺跡	フチ31-C5-ア	4	30340.000 30340.000 30336.000 30336.000	27280.000 27276.000 27276.000 27280.000	91.341	北・(西)	2.1	Ⅰ、Ⅱ、Ⅶd、Ⅶe、Ⅷ	石灰岩	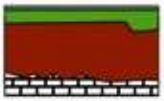	耕作土	×	市・H13	市基地内Ⅰ第36集
39	中原岡原遺跡	フチ31-C5-ウ	4	30340.000 30340.000 30336.000 30336.000	27268.000 27264.000 27264.000 27268.000	91.172	北・(西)	2.6	Ⅰ、Ⅱ(☆)、Ⅶd2、Ⅶd3、Ⅶe、Ⅷ	石灰岩	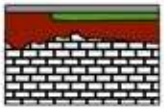	耕作土	×	市・H13	市基地内Ⅰ第36集

第10表　試掘調査一覧表(74)

No.	遺跡名	グリッド名	規格(m)	座標(m) x	座標(m) y	標高(m)	調査壁面	深度(m)	層序	検出基盤	層序略図	遺構	遺物等	調査年度	文献
40	中原河原遺跡	フナ31-C6-ナ	4	30314.000 30314.000 30310.000 30310.000	27250.000 27246.000 27246.000 27250.000	93.788	南・東	1.1	Ⅰ、Ⅱ、Ⅶd、Ⅶe、Ⅷ	石灰岩		耕作土	×	市・H13	市内遺跡Ⅰ第36集
41	中原河原遺跡	フナ31-C7-ア	4	30340.000 30340.000 30336.000 30336.000	27220.000 27216.000 27216.000 27220.000	91.424	北・東	1.2	Ⅰ、Ⅱ、Ⅶd2、Ⅶd3、Ⅶe、Ⅷ	石灰岩		耕作土	×	市・H13	市内遺跡Ⅰ第36集
42	中原河原遺跡	フナ31-C8-ア	4	30340.000 30340.000 30336.000 30336.000	27190.000 27186.000 27186.000 27190.000	89.351	北・東	1	Ⅰ、Ⅱ～Ⅵ、Ⅶd、Ⅶe、Ⅷ	石灰岩		ピット 耕作土	旧現役物（電気等）	市・H13	市内遺跡Ⅰ第36集
43	中原河原遺跡	フナ31-C8-オ	4	30340.000 30340.000 30336.000 30336.000	27164.000 27160.000 27160.000 27164.000	88.024	北・西	1.3	Ⅰ、Ⅱ(古)、Ⅶd2、Ⅶd3、Ⅶe、Ⅷ	石灰岩		耕作土	×	市・H13	市内遺跡Ⅰ第36集
44	中原河原遺跡	フナ31-C10-ア	4	30340.000 30340.000 30336.000 30336.000	27130.000 27126.000 27126.000 27130.000	85.823	北・西	1.9	Ⅰ、Ⅱ、Ⅶd、Ⅶe(★)、Ⅶc★)	石灰岩		耕作土	×	市・H13	市内遺跡Ⅰ第36集
45	—	フナ31-C10-ノ	4	30310.000 30310.000 30314.000 30314.000	27100.000 27104.000 27104.000 27100.000	84.090	南・西	2	Ⅰ、Ⅶd、Ⅶe、Ⅷ	石灰岩		×	×	市・H14	市内遺跡Ⅰ第36集
46	中原河原遺跡	フナ31-D2-ア	4	30310.000 30310.000 30306.000 30306.000	27370.000 27366.000 27366.000 27370.000	93.639	北・東	2.8	Ⅰ、Ⅱ～Ⅵ(★)、Ⅶc、Ⅶd、Ⅶe、Ⅷ、Ⅸ、Ⅹ	クチャ		耕作土	マンガン鉄	市・H13	市内遺跡Ⅰ第36集
47	中原河原遺跡	フナ31-D2-ウ	4	30310.000 30310.000 30306.000 30306.000	27358.000 27354.000 27354.000 27358.000	93.836	北・東	1	Ⅰ、Ⅱ(古)、Ⅶe(古)、Ⅷ	石灰岩		耕作土	×	市・H13	市内遺跡Ⅰ第36集
48	中原河原遺跡	フナ31-D2-エ	4	30284.000 30284.000 30280.000 30280.000	27358.000 27354.000 27354.000 27358.000	94.632	南・東	1.2	Ⅰ、Ⅱ、Ⅶe、Ⅷ	石灰岩		耕作土	×	市・H13	市内遺跡Ⅰ第36集
49	中原河原遺跡	フナ31-D3-ア	4	30310.000 30310.000 30306.000 30306.000	27340.000 27336.000 27336.000 27340.000	93.839	北・東	1.7	Ⅰ、Ⅱ、Ⅶc、Ⅶd、Ⅶe、Ⅷ	石灰岩		耕作土	×	市・H13	市内遺跡Ⅰ第36集
50	中原河原遺跡	フナ31-D3-ウ	4	30310.000 30310.000 30306.000 30306.000	27328.000 27324.000 27324.000 27328.000	94.021	北・東	1.5	Ⅰ、Ⅱ(古)、Ⅶe、Ⅷ	石灰岩		耕作土	×	市・H13	市内遺跡Ⅰ第36集
51	中原河原遺跡	フナ31-D3-キ	4	30298.000 30298.000 30294.000 30294.000	27340.000 27336.000 27336.000 27340.000	94.236	北・西・東	1.6	Ⅰ、Ⅱ、Ⅲ、Ⅳ(★)、Ⅶc、Ⅶd、Ⅶe、Ⅷ	石灰岩		×	外縁産弥輪陶器	市・H17	市内遺跡Ⅱ第38集
52	中原河原遺跡	フナ31-D3-ナ	4	30286.000 30286.000 30282.000 30282.000	27340.000 27336.000 27336.000 27340.000	94.301	北・西・東	3	Ⅰb、Ⅲ、Ⅳ(★)、Ⅴ(★)	マージ	1:250	ピット	×	市・H17	市内遺跡Ⅱ第38集
53	中原河原遺跡	フナ31-D3-ヌ	4	30284.000 30284.000 30280.000 30280.000	27328.000 27324.000 27324.000 27328.000	94.150	南・東	2.9	Ⅰ、Ⅱ～Ⅵ、Ⅶe(★)、Ⅶc(★)	石灰岩		耕作土	×	市・H13	市内遺跡Ⅰ第36集
54	中原河原遺跡	フナ31-D4-ア	4	30310.000 30310.000 30306.000 30306.000	27310.000 27306.000 27306.000 27310.000	94.429	北・東	1.1	Ⅰ、Ⅱ(古)、Ⅶe(古)、Ⅷ	石灰岩		耕作土	×	市・H13	市内遺跡Ⅰ第36集

第10表　試掘調査一覧表(75)

No.	遺跡名	グリッド名	規模(m)	座標(m) x	座標(m) y	標高(m)	調査壁面	深度(m)	層序	検出基盤	層序断図	遺構	遺物等	調査年度	文献
55	中原同原遺跡	フタ31-D4-ウ	4	30310.000 30310.000 30306.000 30306.000	27298.000 27294.000 27294.000 27298.000	94.218	北・東	2.9	Ⅰ、Ⅶd、Ⅶe、Ⅷ	石灰岩		×	×	市・H13	市　基地内　Ⅰ　第36集
56	中原同原遺跡	フタ31-D5-ア	4	30310.000 30310.000 30306.000 30306.000	27280.000 27276.000 27276.000 27280.000	94.184	北・東	2	Ⅰ、Ⅶe(☆)、Ⅷ	石灰岩		×	×	市・H13	市　基地内　Ⅰ　第36集
57	中原同原遺跡	フタ31-D5-ウ	4	30310.000 30310.000 30306.000 30306.000	27268.000 27264.000 27264.000 27268.000	94.341	北・東	2.1	Ⅰ、Ⅱ、Ⅶd2(★)、Ⅶd3(★)、Ⅶe(★)、Ⅷ	石灰岩		耕作土	×	市・H13	市　基地内　Ⅰ　第36集
58	中原同原遺跡	フタ31-D5-オ	4	30284.000 30284.000 30280.000 30280.000	27280.000 27276.000 27276.000 27280.000	95.229	南・東	3	Ⅰ、Ⅶe、Ⅷ	石灰岩		×	×	市・H13	市　基地内　Ⅰ　第36集
59	中原同原遺跡	フタ31-D7-ア	4	30310.000 30310.000 30306.000 30306.000	27220.000 27216.000 27216.000 27220.000	92.642	北・東	2	Ⅰ、Ⅱ(☆)、Ⅶd2、Ⅶd3、Ⅶe、Ⅷ	石灰岩		耕作土	×	市・H13	市　基地内　Ⅰ　第36集
60	中原同原遺跡	フタ31-E2-ウ	4	30280.000 30280.000 30276.000 30276.000	27338.000 27354.000 27354.000 27358.000	95.395	南、東	1.7	Ⅰ、Ⅱ－Ⅲ、Ⅶe、Ⅷ	石灰岩		×	外縁産施輪陶器	市・H17	市　基地内　Ⅱ　第38集
61	中原同原遺跡	フタ31-E2-イ	4	30280.000 30280.000 30276.000 30276.000	27346.000 27342.000 27342.000 27346.000	94.484	北・東	2.9	Ⅰ、Ⅱ、Ⅲ、Ⅳ(★)、Ⅴ(★)、Ⅶd、Ⅶe、Ⅷ、Ⅸ	カルデラ		×	×	市・H17	市　基地内　Ⅱ　第38集
62	中原同原遺跡	フタ31-E3-ア	4	30280.000 30280.000 30276.000 30276.000	27340.000 27336.000 27336.000 27340.000	94.124	北・東	1.7	Ⅰ、Ⅱ～Ⅵ(★)、Ⅶe(★)、Ⅷ	石灰岩		ピット 耕作土	×	市・H13	市　基地内　Ⅰ　第36集
63	中原同原遺跡	フタ31-E3-イ	4	30280.000 30280.000 30276.000 30276.000	27334.000 27330.000 27330.000 27334.000	94.463	北・東	2	Ⅰ、Ⅲ、Ⅳ(★)、Ⅶe、Ⅷ	石灰岩		×	×	市・H17	市　基地内　Ⅱ　第38集
64	中原同原遺跡	フタ31-E3-エ	4	30280.000 30280.000 30276.000 30276.000	27322.000 27318.000 27318.000 27322.000	94.763	北・東	1.9	Ⅰ、Ⅱ、Ⅲ、Ⅳ(★)、Ⅶe、Ⅷ	石灰岩		ピット？	×	市・H17	市　基地内　Ⅱ　第38集
65	中原同原遺跡	フタ31-E3-カ	4	30274.000 30274.000 30270.000 30270.000	27340.000 27336.000 27336.000 27340.000	94.638	北・東	2.1	Ⅰ、Ⅱ、Ⅲ、Ⅳ(★)、Ⅶe、Ⅷ	石灰岩		×	×	市・H17	市　基地内　Ⅱ　第38集
66	中原同原遺跡	フタ31-E3-タ	4	30262.000 30262.000 30258.000 30258.000	27340.000 27336.000 27336.000 27340.000	96.044	北・東	1.4	Ⅰ、Ⅱ、Ⅶc、Ⅶd、Ⅶe、Ⅷ	石灰岩		×	埋設管（水道？）	市・H17	市　基地内　Ⅱ　第38集
67	中原同原遺跡	フタ31-E3-ネ	4	30254.000 30254.000 30250.000 30250.000	27328.000 27324.000 27324.000 27328.000	96.969	北・東	0.9	Ⅰ、Ⅷ	石灰岩		×	旧埋設物(電気or水道)	市・H13	市　基地内　Ⅰ　第36集
68	中原同原遺跡	フタ31-E4-ア	4	30280.000 30280.000 30276.000 30276.000	27310.000 27306.000 27306.000 27310.000	94.621	北・東	2.8	Ⅰ、Ⅶe、Ⅷ	石灰岩		×	×	市・H13	市　基地内　Ⅰ　第36集
69	—	フタ31-F1-ア	2	30250.000 30250.000 30248.000 30248.000	27400.000 27398.000 27398.000 27400.000	97.350	北・東	2.2	Ⅰ、Ⅶc、Ⅶd、Ⅶe(☆)	マージ		×	旧埋設物 （電気or水道）	市・H13	市　基地内　Ⅰ　第36集

第10表　試掘調査一覧表(76)

No.	遺跡名	グリッド名	規格(m)	座標(m) x	座標(m) y	標高(m)	調査壁面	深度(m)	層序	検出基盤	層序略図	遺構	遺物等	調査年度	文献
70	中原河原遺跡	フナ31-F1-ウ	4	30250.000 30250.000 30246.000 30246.000	27388.000 27384.000 27384.000 27388.000	97.322	(北)・東	0.9	Ⅰ、Ⅶe、Ⅷ	石灰岩		×	旧用途物(電気or水道)	市・H13	市 基地内 Ⅰ 第36集
71	中原河原遺跡	フナ31-F4-ア	4	30250.000 30250.000 30246.000 30246.000	27310.000 27306.000 27306.000 27310.000	97.612	(北)・東	1	Ⅰ、Ⅶe、Ⅷ	石灰岩		×	旧用途物(電気or通信)	市・H13	市 基地内 Ⅰ 第36集
72	中原河原遺跡	フナ31-F4-オ	4	30250.000 30250.000 30246.000 30246.000	27284.000 27280.000 27280.000 27284.000	95.919	北・(西)	2.4	Ⅰ、Ⅶe、Ⅷ	石灰岩		×	旧用途物(電気or通信)	市・H13	市 基地内 Ⅰ 第36集
73	—	フナ31-P9-ア	4	30250.000 30250.000 30246.000 30246.000	27160.000 27156.000 27156.000 27160.000	89.090	(北)・東	1.8	Ⅰ、Ⅱ、Ⅶd、Ⅶe、Ⅷ	石灰岩		耕作土	×	市・H14	市 基地内 Ⅰ 第36集
74	—	フナ31-G6-ノ	4	30190.000 30190.000 30194.000 30194.000	27220.000 27224.000 27224.000 27220.000	94.530	(北)・西	2	Ⅰ、Ⅱ、Ⅶc(★)、Ⅶd(★)、Ⅶe(★)、Ⅷ	石灰岩		耕作土	×	市・H14	市 基地内 Ⅰ 第36集
75	—	フナ31-G8-ア	4	30220.000 30220.000 30216.000 30216.000	27190.000 27186.000 27186.000 27190.000	90.310	(北)・東	2	Ⅰ、Ⅶc、Ⅶd、Ⅶe、Ⅷ	石灰岩		×	×	市・H14	市 基地内 Ⅰ 第36集
76	—	フナ31-H5-コ	4	30184.000 30184.000 30180.000 30180.000	27256.000 27252.000 27252.000 27256.000	95.770	北・(東)	1.4	Ⅰ、Ⅶe、Ⅷ	石灰岩		×	×	市・H14	市 基地内 Ⅰ 第36集
77	赤道シキロー貝塚古墓群	フナ31-H10-ア	2	30190.000 30190.000 30188.000 30188.000	27130.000 27128.000 27128.000 27130.000	82.910	北・(西)	1.1	Ⅰ、Ⅱ、Ⅷ、Ⅸ	クチャ		耕作土	×	市・H14	市 基地内 Ⅰ 第36集
78	赤道シキロー貝塚古墓群	フナ31-H10-ナ	2	30160.000 30160.000 30162.000 30162.000	27130.000 27128.000 27128.000 27130.000	87.270	(南)・東	0.4	Ⅰ、Ⅸ、Ⅹ	クチャ		×	×	市・H14	市 基地内 Ⅰ 第36集
79	—	フナ31-I5-ウ	4	30160.000 30160.000 30156.000 30156.000	27268.000 27264.000 27264.000 27268.000	93.600	北・(東)	2.3	Ⅰ、Ⅱ～Ⅵ、Ⅶb、Ⅶc、Ⅶd～Ⅶe、Ⅸ(★)、Ⅹ(★)	クチャ		耕作土	×	市・H14	市 基地内 Ⅰ 第36集
80	—	フナ31-I5-オ	4	30160.000 30160.000 30156.000 30156.000	27254.000 27250.000 27250.000 27254.000	93.600	(北)・西	2.9	Ⅰ(☆)、Ⅱ(☆)、Ⅲ～Ⅵ(☆)、Ⅸ	クチャ		土坑 耕作土	大規模土地改変	市・H14	市 基地内 Ⅰ 第36集
81	—	フナ31-J6-ア	4	30130.000 30130.000 30126.000 30126.000	27250.000 27246.000 27246.000 27250.000	88.370	北・(東)	2.1	Ⅰ、Ⅱ、Ⅸ(★)、Ⅹ(★)	クチャ		耕作土	×	市・H14	市 基地内 Ⅰ 第36集

（フチ32）

1	赤道シキロー貝塚古墓群	フナ32-D2-オ	2	30310.000 30310.000 30308.000 30308.000	27040.000 27042.000 27042.000 27040.000	81.490	(北)・西	0.9	Ⅰ、Ⅶe	石灰岩		×	×	市・H14	市 基地内 Ⅰ 第36集
2	—	フナ32-E3-カ	2	30274.000 30274.000 30272.000 30272.000	27034.000 27036.000 27036.000 27034.000	85.370	(北)・西	0.8	Ⅰ、Ⅶe	石灰岩		×	石灰岩土位は全て客土	市・H14	市 基地内 Ⅰ 第36集

第10表　試掘調査一覧表(77)

No.	遺跡名	グリッド名	規格(m)	座標(m) x	座標(m) y	標高(m)	調査壁面	深度(m)	層序	地山基盤	層序略図	遺構	遺物等	調査年度	文献
3	—	フチ32-E3-ナ	2	30250.000 30250.000 30252.000 30252.000	27040.000 27038.000 27038.000 27040.000	87.670	(南)・東	1.2	Ⅰ、Ⅶb、Ⅶc、Ⅶd、Ⅶe、Ⅷ	石灰岩		×	×	市・H14	市 基地内 Ⅰ 第36集
4	—	フチ32-E4-ア	2	30280.000 30280.000 30278.000 30278.000	27010.000 27008.000 27008.000 27010.000	82.140	北・(東)	1.1	Ⅰ	未検出		×	×	市・H14	市 基地内 Ⅰ 第36集
5	—	フチ32-F2-ア	2	30250.000 30250.000 30248.000 30248.000	27070.000 27068.000 27068.000 27070.000	87.880	北・(東)	0.6	Ⅰ、Ⅶc、Ⅷ	石灰岩		×	×	市・H14	市 基地内 Ⅰ 第36集
6	—	フチ32-F2-ナ	2	30220.000 30220.000 30222.000 30222.000	27070.000 27068.000 27068.000 27070.000	91.040	南・(東)	0.6	Ⅰ、Ⅱ、Ⅶd、Ⅶe、Ⅷ	石灰岩		耕作土	×	市・H14	市 基地内 Ⅰ 第36集
7	赤道貫呂寒原古墓群	フチ32-F3-ノ	2	30220.000 30220.000 30222.000 30222.000	27010.000 27012.000 27012.000 27010.000	89.010	南・(西)	1.2	Ⅰ、Ⅱ、Ⅷa(★)、Ⅶb、Ⅶc、Ⅶd1、Ⅶd2、Ⅶd3、Ⅶe	マジ		耕作土	×	市・H14	市 基地内 Ⅰ 第36集
8	赤道貫呂寒原古墓群	フチ32-F4-ア	2	30250.000 30250.000 30248.000 30248.000	27010.000 27008.000 27008.000 27010.000	84.940	北・(東)	0.3	Ⅰ、Ⅶe、Ⅷ	石灰岩		×	×	市・H14	市 基地内 Ⅰ 第36集
9	赤道貫呂寒原古墓群	フチ32-F5-ア	2	30250.000 30250.000 30248.000 30248.000	26980.000 26978.000 26978.000 26980.000	83.760	北・(東)	0.1	Ⅰ、Ⅷ	石灰岩		×	×	市・H14	市 基地内 Ⅰ 第36集
10	—	フチ32-G1-ノ	2	30190.000 30190.000 30192.000 30192.000	27070.000 27072.000 27072.000 27070.000	92.520	(南)・西	0.2	Ⅰ、Ⅱ、Ⅷ	石灰岩		耕作土	×	市・H14	市 基地内 Ⅰ 第36集
11	—	フチ32-G2-ナ	2	30214.000 30214.000 30216.000 30216.000	27040.000 27042.000 27042.000 27040.000	90.230	南・(西)	1	Ⅰ、Ⅱ、Ⅶd2、Ⅶd3、Ⅶe、Ⅷ	石灰岩		耕作土	×	市・H14	市 基地内 Ⅰ 第36集
12	赤道貫呂寒原古墓群	フチ32-G5-ア	2	30220.000 30220.000 30218.000 30218.000	26980.000 26978.000 26978.000 26980.000	88.100	北・(東)	0.9	Ⅰ、Ⅱ、Ⅶd、Ⅶe、Ⅷ	石灰岩		耕作土	×	市・H14	市 基地内 Ⅰ 第36集
13	赤道貫呂寒原古墓群	フチ32-G5-タ	2	30196.000 30196.000 30198.000 30198.000	26980.000 26978.000 26978.000 26980.000	90.990	南・(東)	0.4	Ⅰ、Ⅷ	石灰岩		×	×	市・H14	市 基地内 Ⅰ 第36集
14	赤道貫呂寒原古墓群	フチ32-G6-ア	2	30220.000 30220.000 30218.000 30218.000	26950.000 26948.000 26948.000 26950.000	88.320	(北)・東	0.1	Ⅰ、Ⅶe、Ⅷ	石灰岩		×	×	市・H14	市 基地内 Ⅰ 第36集
15	赤道貫呂寒原古墓群	フチ32-G6-ナ	2	30190.000 30190.000 30192.000 30192.000	26944.000 26946.000 26946.000 26944.000	90.760	南・(西)	0.2	Ⅰ、Ⅶe、Ⅷ	石灰岩		×	×	市・H14	市 基地内 Ⅰ 第36集
16	赤道シキロー流域古墓群	フチ32-H1-ア	2	30184.000 30184.000 30186.000 30186.000	27100.000 27098.000 27098.000 27100.000	89.760	(南)・東	1.1	Ⅰ、Ⅶd、Ⅶe、Ⅷ	石灰岩		×	×	市・H14	市 基地内 Ⅰ 第36集
17	赤道シキロー流域古墓群	フチ32-H1-ナ	2	30160.000 30160.000 30162.000 30162.000	27094.000 27096.000 27096.000 27094.000	90.270	(南)・西	1.5	Ⅰ、Ⅱ、Ⅶc、Ⅶd1、Ⅶd2、Ⅶd3、Ⅶe、Ⅷ	石灰岩		耕作土	×	市・H14	市 基地内 Ⅰ 第36集

第10表　試掘調査一覧表(78)

No.	遺跡名	グリッド名	規格(m)	座標(m)			標高(m)	調査壁面	深度(m)	層序	検出基盤	層序略図	遺構	遺物等	調査年度	文献
				x	y											
18	赤道貫呂寒原古墓群	フナ32-H2-ト	2	30166.000 30166.000 30168.000 30168.000	27040.000 27042.000 27042.000 27040.000	91.890	南・西	0.5	Ⅰ、Ⅱ、Ⅶe、Ⅷ	石灰岩		耕作土	×	市・H14	市 基地内Ⅰ 第36集
19	赤道貫呂寒原古墓群	フナ32-H3-ア	2	30190.000 30190.000 30188.000 30188.000	27040.000 27038.000 27038.000 27040.000	93.880	北・東	1.1	Ⅰ、Ⅶd～Ⅶe	石灰岩		×	×	市・H14	市 基地内Ⅰ 第36集
20	赤道貫呂寒原古墓群	フナ32-H4-ア	2	30190.000 30190.000 30188.000 30188.000	27010.000 27008.000 27008.000 27010.000	95.460	北・東	0.4	Ⅰ、Ⅱ、Ⅶe、Ⅷ	石灰岩		耕作土	×	市・H14	市 基地内Ⅰ 第36集
21	赤道貫呂寒原古墓群	フナ32-H6-チ	2	30166.000 30166.000 30168.000 30168.000	26926.000 26928.000 26928.000 26926.000	91.580	南・西	0.2	Ⅰ、Ⅶd、Ⅶe、Ⅷ	石灰岩		×	×	市・H14	市 基地内Ⅰ 第36集
22	赤道貫呂寒原古墓群	フナ32-H7-ア	2	30190.000 30190.000 30188.000 30188.000	26920.000 26918.000 26918.000 26920.000	89.510	北・東	0.4	Ⅰ、Ⅱ、Ⅶd、Ⅶe、Ⅷ	石灰岩		耕作土	×	市・H14	市 基地内Ⅰ 第36集
23	赤道貫呂寒原古墓群	フナ32-H8-ア	2	30190.000 30190.000 30188.000 30188.000	26890.000 26888.000 26888.000 26890.000	88.420	北・東	0.7	Ⅰ、Ⅷ	石灰岩		×	×	市・H14	市 基地内Ⅰ 第36集
24	—	フナ32-I2-ア	2	30160.000 30160.000 30158.000 30158.000	27070.000 27068.000 27068.000 27070.000	91.510	北・東	1.1	Ⅰ、Ⅱ、Ⅶd、Ⅶe、Ⅷ	石灰岩		耕作土	×	市・H14	市 基地内Ⅰ 第36集
25	赤道貫呂寒原古墓群	フナ32-I4-ア	2	30160.000 30160.000 30158.000 30158.000	27010.000 27008.000 27008.000 27010.000	92.840	北・東	0.8	Ⅰ、Ⅷ	石灰岩		×	×	市・H14	市 基地内Ⅰ 第36集
26	赤道貫呂寒原古墓群	フナ32-I5-ア	2	30160.000 30160.000 30158.000 30158.000	26980.000 26978.000 26978.000 26980.000	89.330	北・東	1	Ⅰ、Ⅱ～Ⅵ(★)、Ⅶc(★)、Ⅶd	マージ		耕作土	×	市・H14	市 基地内Ⅰ 第36集
27	赤道貫呂寒原古墓群	フナ32-I5-オ	2	30160.000 30160.000 30158.000 30158.000	26956.000 26954.000 26954.000 26956.000	89.100	北・東	0.4	Ⅰ、Ⅷ	石灰岩		×	×	市・H14	市 基地内Ⅰ 第36集
28	赤道貫呂寒原古墓群	フナ32-I8-ア	2	30160.000 30160.000 30158.000 30158.000	26890.000 26888.000 26888.000 26890.000	88.280	北・東	0.6	Ⅰ、Ⅶd、Ⅶe、Ⅷ	石灰岩		×	×	市・H14	市 基地内Ⅰ 第36集
29	赤道貫呂寒原古墓群	フナ32-I9-ア	2	30160.000 30160.000 30158.000 30158.000	26860.000 26858.000 26858.000 26860.000	86.960	北・東	0.6	Ⅰ、Ⅷ	石灰岩		×	×	市・H14	市 基地内Ⅰ 第36集

（フナ35）

1	神山黒敷原古墓群	フナ35-A10-ア	2	30400.000 30400.000 30398.000 30398.000	25930.000 25928.000 25928.000 25930.000	[68.586]	北・東	0.7	Ⅰa、Ⅰb、Ⅱ～Ⅲ、Ⅶ、Ⅷ	石灰岩		×	本土産近現代染付	県・H18	県 基地内6 第71集
2	神山黒敷原古墓群	フナ35-A10-チ	2	30374.000 30374.000 30372.000 30372.000	25930.000 25928.000 25928.000 25930.000	[69.931]	北・東	0.4	Ⅰa、Ⅱ、Ⅶ、Ⅷ	石灰岩		×	×	県・H18	県 基地内6 第71集

第10表　試掘調査一覧表(79)

No.	遺跡名	グリッド名	規格(m)	座標(m) x	座標(m) y	標高(m)	調査壁面	深度(m)	層序	検出基盤	層序略図	遺構	遺物等	調査年度	文献
3	神山黒数原古墓群	フテ35-C8-ア	2	30340.000 30340.000 30338.000 30338.000	25990.000 25988.000 25988.000 25990.000	[72.473]	(北)・西・東・	1.9	Ⅰb、Ⅱ・Ⅲ、Ⅷd1~d3	マージ		×	中国産青磁、本土産陶器、沖縄産施釉陶器、沖縄産無釉陶器、陶質土器、瓦質土器、鉄製品、銭貨、瓦、石	県・H19	県基地内6第71集
4	神山黒数原古墓群	フテ35-C9-ア	2	30340.000 30340.000 30338.000 30338.000	25960.000 25958.000 25958.000 25960.000	[70.678]	北・(西)・東・	1.5	Ⅰb、Ⅶ、Ⅷ	石灰岩		×	沖縄産施釉陶器、沖縄産無釉陶器、青銅製品、石製品、本土産磁器(近・現代)、コンクリート、寛永通宝	県・H19	県基地内6第71集
5	神山黒数原古墓群	フテ35-C10-ア	2	30340.000 30340.000 30338.000 30338.000	25930.000 25928.000 25928.000 25930.000	[68.788]	北・(東)	2.4	Ⅰa、Ⅱ・Ⅲ、Ⅷb、Ⅷc~d3、Ⅷe、Ⅷ	石灰岩		×	砂岩製磨製石器	県・H19	県基地内6第71集

（フテ36)

No.	遺跡名	グリッド名	規格(m)	座標(m) x	座標(m) y	標高(m)	調査壁面	深度(m)	層序	検出基盤	層序略図	遺構	遺物等	調査年度	文献
1	神山黒数原古墓群	フテ36-A1-ア	2	30400.000 30400.000 30398.000 30398.000	25900.000 25898.000 25898.000 25900.000	[67.048]	(北)・東	0.6	Ⅰa、Ⅱ、Ⅶ、Ⅷ	石灰岩		×	×	県・H18	県基地内6第71集
2	神山黒数原古墓群	フテ36-A1-ノ	2	30372.000 30372.000 30370.000 30370.000	25872.000 25870.000 25870.000 25872.000	[67.52]	西・(南)	1.6	Ⅰa、Ⅶ、Ⅷ	石灰岩		×	×	県・H18	県基地内6第71集
3	神山黒数原古墓群	フテ36-A2-ア	2	30400.000 30400.000 30398.000 30398.000	25870.000 25868.000 25868.000 25870.000	[65.961]	(北)・東	1.2	Ⅰa、Ⅱ~Ⅲ、Ⅶ、Ⅷ	石灰岩		×	×	県・H18	県基地内6第71集
4	—	フテ36-A2-オ	2	30398.000 30398.000 30396.000 30396.000	25842.000 25840.000 25840.000 25842.000	[65.961]	北・(西)	0.1	Ⅰa、Ⅷ	石灰岩		×	×	県・H18	県基地内6第71集
5	—	フテ36-A6-オ	4	30400.000 30400.000 30396.000 30396.000	25726.000 25722.000 25722.000 25726.000	63.653	北・(東)	2	Ⅰb、Ⅱ・Ⅲ、Ⅶ、Ⅷ	石灰岩	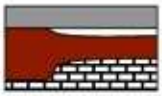	×	×	県・H13	県基地内Ⅱ第11集
6	大山加良当原第三遺跡	フテ36-A8-カ	4	30394.000 30394.000 30390.000 30390.000	25690.000 25686.000 25686.000 25690.000	62.765	北・(東)	1.9	Ⅰb、Ⅶ、Ⅷ	石灰岩		×	×	県・H13	県基地内Ⅱ第11集
7	—	フテ36-A10-オ	4	30400.000 30400.000 30396.000 30396.000	25606.000 25602.000 25602.000 25606.000	63.139	(東)・南	3	Ⅰb、Ⅶ	マージ	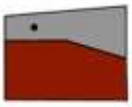 1/250	×	中国産染付、本土産磁器、沖縄産施釉陶器	県・H13	県基地内Ⅱ第11集
8	神山黒数原古墓群	フテ36-B1-ア	2	30370.000 30370.000 30368.000 30368.000	25900.000 25898.000 25898.000 25900.000	[68.296]	(北)・西・南・東・	1.6	Ⅰa、Ⅰb	未検出		古墓	×	県・H18	県基地内6第71集
9	—	フテ36-B3-ア	2	30370.000 30370.000 30368.000 30368.000	25840.000 25838.000 25838.000 25840.000	[65.968]	(北)・東	0.8	Ⅰa、Ⅰb、Ⅱ・Ⅲ、Ⅶ、Ⅷ	石灰岩		×	沖縄産施釉陶器、本土産白磁、タイル	県・H18	県基地内6第71集
10	—	フテ36-B4-ア	2	30370.000 30370.000 30368.000 30368.000	25810.000 25808.000 25808.000 25810.000	[65.621]	北・(東)	2.1	Ⅰa、Ⅰb、Ⅱ、Ⅶ、Ⅷ	石灰岩		×	×	県・H18	県基地内6第71集
11	—	フテ36-B6-ニ	4	30346.000 30346.000 30342.000 30342.000	25744.000 25740.000 25740.000 25744.000	64.183	(北)・東	3	Ⅰb、Ⅶ、Ⅷ	石灰岩	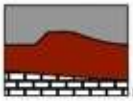 1/250	×	×	県・H13	県基地内Ⅱ第11集

第10表　試掘調査一覧表(80)

No.	遺跡名	グリッド名	規格(m)	座標(m) x	座標(m) y	標高(m)	調査壁面	深度(m)	層序	検出基盤	層序略図	遺構	遺物等	調査年度	文献
12	—	フチ36-B7-ア	4	30370.000 30370.000 30366.000 30366.000	25720.000 25716.000 25716.000 25720.000	63.717	北・(東)	3	Ⅰb、Ⅶ、Ⅷ	石灰岩	 1/250	×	沖縄産施釉陶器	県・H13	県基地内Ⅱ第11集
13	大山加良当原第三遺跡	フチ36-B7-オ	4	30370.000 30370.000 30366.000 30366.000	25696.000 25692.000 25692.000 25696.000	63.575	北・(東)	3.1	Ⅰb、Ⅲ、Ⅶ、Ⅷ	石灰岩	1/250	石積み	沖縄産施釉陶器	県・H13	県基地内Ⅱ第11集
14	神山黒数原古墓群	フチ36-C1-ア	2	30340.000 30340.000 30338.000 30338.000	25900.000 25898.000 25898.000 25900.000	[68.633]	(北)・東	2.6	Ⅰ、Ⅱ・Ⅲ、Ⅶb、Ⅶc~d3、Ⅶe、Ⅷ	石灰岩		×	×	県・H19	県基地内6第71集
15	神山黒数原古墓群	フチ36-C2-ア	2	30340.000 30340.000 30338.000 30338.000	25870.000 25868.000 25868.000 25870.000	[68.666]	北・(東)	0.4	Ⅰa、Ⅶ、Ⅷ	石灰岩		×	×	県・H19	県基地内6第71集
16	神山黒数原古墓群	フチ36-C3-ア	2	30340.000 30340.000 30338.000 30338.000	25840.000 25838.000 25838.000 25840.000	[66.616]	北・(東)	0.6	Ⅰb、Ⅷ	石灰岩		×	沖縄産施釉陶器、沖縄産無釉陶器、陶質土器、鉄製品、焼土、碍子	県・H19	県基地内6第71集
17	—	フチ36-C3-オ	2	30340.000 30340.000 30338.000 30338.000	25812.000 25810.000 25810.000 25812.000	[65.712]	北・(西)	2.4	Ⅰa、Ⅱ・Ⅲ、Ⅶb、Ⅶc、Ⅶd1~d3、Ⅶe、Ⅷ	石灰岩		×	中国産染付、沖縄産施釉陶器、沖縄産無釉陶器、本土産磁器、陶質土器、青銅製品、ガラス製品、焼土	県・H19	県基地内6第71集
18	—	フチ36-C4-ナ	2	30312.000 30312.000 30310.000 30310.000	25810.000 25808.000 25808.000 25810.000	[66.186]	北・(東)	1.8	Ⅰ、Ⅱ、Ⅶc、Ⅶd1~3、Ⅶe、Ⅷ	石灰岩		×	沖縄産施釉陶器、沖縄産無釉陶器、陶質土器、鉄製品、瓦、焼土	県・H19	県基地内6第71集
19	—	フチ36-C5-ア	2	30340.000 30340.000 30338.000 30338.000	25780.000 25778.000 25778.000 25780.000	[65.483]	(北)・東	2.6	Ⅰa、Ⅰb、Ⅱ・Ⅲ、Ⅶc、Ⅶd1~d3	マージ		×	沖縄産施釉陶器、沖縄産無釉陶器、陶質土器、円盤状製品、鉄製品、瓦、瓶、砂岩、中国産白磁、中国産染付、硯	県・H19	県基地内6第71集
20	—	フチ36-C7-ア	4	30340.000 30340.000 30336.000 30366.000	25720.000 25716.000 25716.000 25720.000	64.119	(北)・東	3.3	Ⅰb、Ⅱ・Ⅲ、Ⅶ、Ⅷ	石灰岩	 1/250	×	×	県・H13	県基地内Ⅱ第11集
21	—	フチ36-C8-ア	4	30340.000 30340.000 30336.000 30336.000	25690.000 25686.000 25686.000 25690.000	64.062	(北)・西	1.5	Ⅰb、Ⅱ・Ⅲ、Ⅱ~Ⅵ、Ⅶ	マージ	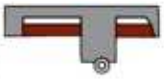	ピット溝	×	県・H13	県基地内Ⅱ第11集
22	神山黒数原古墓群	フチ36-D1-ア	2	30310.000 30310.000 30308.000 30308.000	25900.000 25898.000 25898.000 25900.000	[71.046]	(北)・東	0.3	Ⅰa、Ⅶ、Ⅷ	石灰岩		×	寛永通宝	県・H19	県基地内6第71集
23	神山黒数原古墓群	フチ36-D2-ア	2	30310.000 30310.000 30308.000 30308.000	25870.000 25868.000 25868.000 25870.000	[70.365]	(北)・東	0.3	Ⅰa、Ⅶ、Ⅷ	石灰岩		×	×	県・H19	県基地内6第71集
24	神山黒数原古墓群	フチ36-D3-ア	2	30310.000 30310.000 30308.000 30308.000	25840.000 25838.000 25838.000 25840.000	[68.421]	(北)・東	0.4	Ⅰa、Ⅶ、Ⅷ	石灰岩		×	中国産染付、沖縄産施釉陶器、沖縄産無釉陶器、陶質土器、炭化物	県・H19	県基地内6第71集
25	—	フチ36-D5-ア	2	30308.000 30308.000 30306.000 30306.000	25780.000 25778.000 25778.000 25780.000	[65.412]	北・(東)	2.3	Ⅰa、Ⅱ・Ⅲ、Ⅶb、Ⅶc、Ⅶd1~d3、Ⅶe、Ⅷ	石灰岩		×	本土産青磁、沖縄産施釉陶器、沖縄産無釉陶器	県・H19	県基地内6第71集
26	—	フチ36-D6-ア	2	30310.000 30310.000 30308.000 30308.000	25750.000 25748.000 25748.000 25750.000	[65.053]	北・(東)	2.2	Ⅰa、Ⅰb、Ⅶc、Ⅶd1~d3、Ⅶe、Ⅷ	石灰岩		×	中国産青磁、本土産白磁、本土産陶器、沖縄産施釉陶器、沖縄産無釉陶器、陶質土器、円盤状製品 瓦?、石、プラスチック?、中国産染付、葉美、焼土	県・H19	県基地内6第71集

第10表　試掘調査一覧表(81)

No.	遺跡名	グリッド名	規模(m)	座標(m)			調査壁面	深度(m)	層序	検出基盤	層序略図	遺構	遺物等	調査年度	文献
				11	y	標高(m)									
27	—	ナ26-D7-ア	2	30310.000 30310.000 30308.000 30308.000	25720.000 25718.000 25718.000 25720.000	63.782	北・(東)	2.4	Ⅰb、Ⅶb、Ⅶc、Ⅶd1~d3	マージ		×	石	県・H19	県基地内6第71集
28	大山加良马原第四遺跡	ナ26-D8-ア	4	30310.000 30310.000 30306.000 30306.000	25690.000 25686.000 25686.000 25690.000	64.183	北・(東)	3.8	Ⅰb、Ⅱ~Ⅵ、Ⅷ	石灰岩	1/250	×	×	県・H13	県基地内Ⅱ第111集
29	大山加良马原第四遺跡	ナ26-D9-二	4	30286.000 30286.000 30282.000 30282.000	25654.000 25650.000 25650.000 25634.000	65.500	(北)・東	5.6	Ⅰb、Ⅱ・Ⅲ、Ⅱ~Ⅵ、Ⅷ	石灰岩	1/400	×	×	県・H13	県基地内Ⅱ第111集
30	神山墨敷原古墓群	ナ26-E1-ア	2	30280.000 30280.000 30278.000 30278.000	25900.000 25898.000 25898.000 25900.000	70.625	(北)・東	0.4	Ⅰa、Ⅶ、Ⅷ	石灰岩		×	×	県・H19	県基地内6第71集
31	神山墨敷原古墓群	ナ26-E2-ア	2	30278.000 30278.000 30276.000 30276.000	25870.000 25868.000 25868.000 25870.000	69.11	北・(東)	0.6	Ⅰa、Ⅶc、Ⅶe、Ⅷ	石灰岩		×	×	県・H19	県基地内6第71集
32	神山墨敷原古墓群	ナ26-E3-ア	2	30280.000 30280.000 30278.000 30278.000	25840.000 25838.000 25838.000 25840.000	68.696	北・(東)	2.4	Ⅰa、Ⅰb、Ⅱ・Ⅲ、Ⅶb、Ⅶc、Ⅶe、Ⅷ	石灰岩		×	沖縄産施釉陶器、沖縄産無釉陶器	県・H19	県基地内6第71集
33	神山墨敷原古墓群	ナ26-E4-ア	2	30280.000 30280.000 30278.000 30278.000	25810.000 25808.000 25808.000 25810.000	66.715	(北)・東	1.4	Ⅰa、Ⅱ、Ⅶc~d3、Ⅶe、Ⅷ	石灰岩		×	中国産染付、沖縄産施釉陶器、沖縄産無釉陶器、陶質土器、釘、焼土、炭化物	県・H19	県基地内6第71集
34	—	ナ26-E5-ア	2	30280.000 30280.000 30278.000 30278.000	25780.000 25778.000 25778.000 25780.000	65.886	北・(東)	1.2	Ⅰa、Ⅰb、Ⅱ・Ⅲ、Ⅶe、Ⅷ	石灰岩		×	本土産染付、沖縄産施釉陶器、沖縄産無釉陶器、鉄製品、ガラス製品、瓦	県・H19	県基地内6第71集
35	—	ナ26-E6-ア	2	30280.000 30280.000 30278.000 30278.000	25750.000 25748.000 25748.000 25750.000	65.135	(北)・東	1.2	Ⅰa、Ⅱ・Ⅲ、Ⅶb、Ⅶc、Ⅶd1~e、Ⅷ	石灰岩		×	沖縄産施釉陶器、沖縄産無釉陶器、中国産染付、ガス管土器、陶質土器、釘、鉄製品、瓦?、焼土	県・H19	県基地内6第71集
36	大山加良马原第四遺跡	ナ26-E7-ア	2	30280.000 30280.000 30278.000 30278.000	25720.000 25718.000 25718.000 25720.000	64.83	(北)・東	2.6	Ⅰa、Ⅱ、Ⅵ、Ⅶb、Ⅶc	マージ		×	本土産白磁、中国産染付、中国産磁器、沖縄産施釉陶器、沖縄産無釉陶器、陶質土器、鉄製品、本土産磁器(近・現代)、先史土器、千枚岩、石、焼土	県・H19	県基地内6第71集
37	大山加良马原第四遺跡	ナ26-E8-ア	2	30280.000 30280.000 30278.000 30278.000	25690.000 25688.000 25688.000 25690.000	64.895	(北)・東	2.5	Ⅰa、Ⅱ・Ⅲ、Ⅵ	未検出		×	沖縄産施釉陶器、沖縄産無釉陶器	県・H19	県基地内6第71集
38	神山墨敷原古墓群	ナ26-F3-ア	2	30250.000 30250.000 30248.000 30248.000	25840.000 25838.000 25838.000 25840.000	67.859	(北)・東	1.1	Ⅰa、Ⅶb、Ⅶc~d3、Ⅶe、Ⅷ	石灰岩		×	沖縄産施釉陶器	県・H19	県基地内6第71集
39	神山墨敷原古墓群	ナ26-F4-ア	2	30250.000 30250.000 30248.000 30248.000	25810.000 25808.000 25808.000 25810.000	67.373	北・(東)	2.0	Ⅰa、Ⅱ・Ⅲ、Ⅶb、Ⅶc~d3、Ⅶe、Ⅷ	石灰岩		敷石	沖縄産施釉陶器、沖縄産無釉陶器、中国産染付、陶質土器、釘、鉄製品、石	県・H19	県基地内6第71集
40	—	ナ26-F5-ア	2	30248.000 30248.000 30246.000 30246.000	25780.000 25778.000 25778.000 25780.000	66.188	(北)・東	2.2	Ⅰa、Ⅶb、Ⅶc~d3、Ⅶe、Ⅷ	石灰岩		×	本土産陶器、沖縄産施釉陶器、沖縄産無釉陶器、陶質土器、鉄製品、石	県・H19	県基地内6第71集
41	—	ナ26-F6-ア	2	30250.000 30250.000 30248.000 30248.000	25750.000 25748.000 25748.000 25750.000	65.265	(北)・東	2.3	Ⅰa、Ⅱ・Ⅲ、Ⅶb、Ⅶc~Ⅶd3、Ⅶe、Ⅷ	石灰岩		×	沖縄産無釉陶器、陶質土器、瓦、焼土	県・H19	県基地内6第71集

第10表　試掘調査一覧表(82)

No.	遺跡名	グリッド名	規格(m)	座標(m) x	座標(m) y	標高(m)	調査壁面	深度(m)	層序	検出基盤	層序略図	遺構	遺物等	調査年度	文献
42	大山加良当原第四遺跡	フナ36-F7-ア	2	30250.000 30250.000 30248.000 30248.000	25720.000 25718.000 25718.000 25720.000	[65.178]	北・南・東	2.1	Ⅰa、Ⅱ・Ⅲ、Ⅵ	未検出		ピット 溝状遺構	中国産磁、本土産白磁、沖縄産施釉陶器、沖縄産無釉陶器、陶質土器、焼土	県－H19	県基地内6第71集
43	大山加良当原第四遺跡	フナ36-F8-ア	2	30250.000 30250.000 30248.000 30248.000	25690.000 25688.000 25688.000 25690.000	[64.792]	西・北・東・南	2.5	Ⅰb、Ⅱ、Ⅱ－Ⅲ、Ⅵ	未検出		×	本土産陶器、沖縄産施釉陶器、陶質土器、ガラス瓶、炭化物、本土産青磁、沖縄産無釉陶器、プラスチック	県－H19	県基地内6第71集
44	大山加良当原第四遺跡	フナ36-F8-ノ	2	30222.000 30222.000 30220.000 30220.000	25662.000 25660.000 25660.000 25662.000	[64.234]	西・南	2.6	Ⅰa、Ⅰb、Ⅵ、Ⅵc、Ⅵd1-d3	マージ		×	焼土、土器	県－H19	県基地内6第71集
45	大山加良当原第四遺跡	フナ36-F9-ア	2	30250.000 30250.000 30248.000 30248.000	25660.000 25658.000 25658.000 25660.000	[64.633]	北・東	2.4	Ⅰa、Ⅰb、Ⅵ、Ⅵb、Ⅵc	マージ		×	本土産白磁、本土産染付、沖縄産施釉陶器、沖縄産無釉陶器、中国産染付、陶質土器、瓦、本土産陶器(近・現代)	県－H19	県基地内6第71集
46	—	フナ36-F10-ア	2	30250.000 30250.000 30248.000 30248.000	25630.000 25628.000 25628.000 25630.000	[64.404]	北・東	2.5	Ⅰb、Ⅵb、Ⅵc、Ⅵd1-d3、Ⅵe	マージ		×	沖縄産施釉陶器、瓦、本土産磁器(近・現代)	県－H19	県基地内6第71集
47	—	フナ36-F10-オ	4	30250.000 30250.000 30246.000 30246.000	25606.000 25602.000 25602.000 25606.000	65.196	北・東	1.4	Ⅰb、Ⅱ－Ⅵ、Ⅵ	石灰岩		ピット	×	県－H13	県Ⅱ第11集
48	神山黒数原古墓群	フナ36-G4-ア	2	30220.000 30220.000 30218.000 30218.000	25810.000 25808.000 25808.000 25810.000	[67.462]	北・東	2.7	Ⅰa、Ⅱ－Ⅲ、Ⅵb、Ⅵc、Ⅵd1-d3、Ⅵe、Ⅵ	石灰岩		×	沖縄産施釉陶器	県－H19	県基地内6第71集
49	—	フナ36-G5-ア	2	30220.000 30220.000 30218.000 30218.000	25780.000 25778.000 25778.000 25780.000	[66.171]	北・東	1.6	Ⅰa、Ⅱ、Ⅱ－Ⅲ、Ⅵc、Ⅵd1-e、Ⅵe、Ⅵ	石灰岩		×	沖縄産施釉陶器、陶質土器、石、焼土、炭化物	県－H19	県基地内6第71集
50	—	フナ36-G6-ア	2	30220.000 30220.000 30218.000 30218.000	25750.000 25748.000 25748.000 25750.000	[65.519]	北・東	2.6	Ⅰa、Ⅱ－Ⅲ、Ⅵb、Ⅵc~d3、Ⅵe	マージ		×	中国産染付、沖縄産施釉陶器、沖縄産無釉陶器、焼土	県－H19	県基地内6第71集
51	大山加良当原第四遺跡	フナ36-G7-ア	2	30220.000 30220.000 30218.000 30218.000	25720.000 25718.000 25718.000 25720.000	[65.433]	北・西・南・東	2.1	Ⅰa、Ⅰb、Ⅱ・Ⅲ、Ⅵc、Ⅵd1-d3、Ⅵe	マージ		ピット	沖縄産施釉陶器、沖縄産無釉陶器、陶質土器	県－H19	県基地内6第71集
52	大山加良当原第四遺跡	フナ36-G8-ア	2	30220.000 30220.000 30218.000 30218.000	25690.000 25688.000 25688.000 25690.000	[64.741]	北・東	1.7	Ⅰa、Ⅰb、Ⅵ、Ⅵd1-d3、Ⅵe、Ⅵ	石灰岩		×	沖縄産施釉陶器、沖縄産無釉陶器、瓦、土器	県－H19	県基地内6第71集
53	大山加良当原第四遺跡	フナ36-G10-ア	2	30220.000 30220.000 30218.000 30218.000	25630.000 25628.000 25628.000 25630.000	[65.949]	北・東	1.2	Ⅰa、Ⅰb、Ⅱ・Ⅲ、Ⅵ	石灰岩		×	沖縄産無釉陶器、宮古式土器?、陶質土器、薬莢、鉄製品	県－H19	県基地内6第71集
54	—	フナ36-H6-ア	2	30190.000 30190.000 30188.000 30188.000	25750.000 25748.000 25748.000 25750.000	[66.093]	西・南	2.5	Ⅰa、Ⅰb、Ⅱ・Ⅲ、Ⅵc	マージ		×	鉄製品、木片、中国産青磁、本土産白磁、本土産磁器、沖縄産施釉陶器、沖縄産無釉陶器、土器、砂岩、焼土、本土産染付(近・現代)	県－H19	県基地内6第71集
55	大山加良当原第四遺跡	フナ36-H7-ア	2	30190.000 30190.000 30188.000 30188.000	25720.000 25718.000 25718.000 25720.000	[66.14]	南・西	0.7	Ⅰa、Ⅰb、Ⅵc~d3、Ⅵe、Ⅵ	石灰岩		ピット	沖縄産施釉陶器、沖縄産無釉陶器、陶質土器、薬莢、瓦、焼土、獣骨	県－H19	県基地内6第71集
56	—	フナ36-H8-ア	2	30190.000 30190.000 30188.000 30188.000	25690.000 25688.000 25688.000 25690.000	[67.52]	北・東	0.4	Ⅰa、Ⅰb、Ⅵ	石灰岩		×	瓦	県－H19	県基地内6第71集

第10表　試掘調査一覧表(83)

No.	遺跡名	グリッド名	規模(m)	座標(m) x	座標(m) y	標高(m)	調査壁面	深度(m)	層序	検出基盤	層序略図	遺構	遺物等	調査年度	文献
57	大山東方丘陵古墓群	フチ36-H8-ナ	2	30162.000	25690.000	[68.277]	東・南	1.1	Ⅰa、Ⅱ、Ⅵlc、Ⅵle、Ⅶ	石灰岩		×	羊岡産施釉陶器、瓦、焼土	県・H19	県 基地内 6 第71集
				30162.000	25688.000										
				30160.000	25688.000										
				30160.000	25690.000										
58	大山加良当原第四遺跡	フチ36-H9-ア	2	30190.000	25660.000	[65.914]	北・東	2.1	Ⅰa、Ⅱ-ⅢⅡ-Ⅳ、Ⅳb、Ⅵlc、Ⅶc-d3、Ⅵle、Ⅶ	石灰岩		ピット	巣美、焼土、羊岡産施釉陶器、陶質土器、羊岡産施釉陶器、グスク土器、土器?	県・H19	県 基地内 6 第71集
				30190.000	25658.000										
				30188.000	25658.000										
				30188.000	25660.000										
59	大山加良当原第四遺跡	フチ36-H10-ア	2	30190.000	25628.000	[66.153]	北・東	2.2	Ⅰb、Ⅵ、Ⅵle、Ⅶ	石灰岩		×	中国産青磁、中国産白磁、中国産褐釉、沖縄産施釉陶器、沖縄産無釉陶器、土器、陶質土器、円盤状製品、鉄製品、瓦、骨土、現代材、本土産染付(近・現代)	県・H19	県 基地内 6 第71集
				30190.000	25626.000										
				30188.000	25626.000										
				30188.000	25628.000										
60	大山東方丘陵古墓群	フチ36-I7-ア	2	30160.000	25720.000	[68.722]	北・東	0.4	Ⅰa、Ⅵle、Ⅶ	石灰岩		×	羊岡産無釉陶器	県・H19	県 基地内 6 第71集
				30160.000	25718.000										
				30158.000	25718.000										
				30158.000	25720.000										
61	大山東方丘陵古墓群	フチ36-I9-ア	2	30160.000	25660.000	[66.397]	北・東	2.5	Ⅰa、Ⅱ-ⅢⅥla、Ⅵlb、Ⅵlc、Ⅵlc-d3、Ⅵle、Ⅶ	石灰岩		×	本土産白磁、羊岡産施釉陶器、本土産青磁、本土産陶器?、羊岡産施釉陶器、石、陶質土器、骨片	県・H19	県 基地内 6 第71集
				30160.000	25658.000										
				30158.000	25658.000										
				30158.000	25660.000										
62	大山加良当原第四遺跡ほか1遺跡	フチ36-I10-ア	2	30160.000	25630.000	[65.354]	北・東	2.6	Ⅰa、Ⅰb、Ⅱ-Ⅳ、Ⅱ-Ⅵ、Ⅵla	未検出		ピット調状遺構	羊岡産施釉陶器、陶質土器、釘、巣美、鉄製品、羊岡産無釉陶器、グスク土器、焼土、本土産陶器?、先史土器	県・H19	県 基地内 6 第71集
				30160.000	25628.000										
				30158.000	25628.000										
				30158.000	25630.000										
63	大山東方丘陵古墓群	フチ36-J9-ア	2	30130.000	25660.000	[66.365]	北・東	1.7	Ⅰa、Ⅰb・Ⅱ、Ⅵlc、Ⅵle、Ⅶ	石灰岩		集石石列	本土産白磁、羊岡産施釉陶器、羊岡産無釉陶器、陶質土器、焼土、本土産染付(近・現代)	県・H19	県 基地内 6 第71集
				30130.000	25658.000										
				30128.000	25658.000										
				30128.000	25660.000										
64	大山加良当原第四遺跡ほか1遺跡	フチ36-J10-ア	2	30130.000	25630.000	[66.272]	北・東	2.7	Ⅰa、Ⅰb、Ⅱ・Ⅲ、Ⅱ-Ⅵ、Ⅵla、Ⅵlc	マージ		×	羊岡産施釉陶器、焼土、本土産染付(近・現代)、陶質土器?	県・H19	県 基地内 6 第71集
				30130.000	25628.000										
				30128.000	25628.000										
				30128.000	25630.000										
65	—	フチ36-J10-イ	2	30102.000	25630.000	[69.187]	東・南	2.9	Ⅰa、Ⅱ、Ⅵlb、Ⅵlc、Ⅵlc-d3、Ⅵle、Ⅶ	石灰岩		×	羊岡産無釉陶器	県・H19	県 基地内 6 第71集
				30102.000	25628.000										
				30100.000	25628.000										
				30100.000	25630.000										

（フチ37）

1	大山学久保原第二遺跡	フチ37-A4-ア	4	30400.000	25510.000	64.054	北・東	2	Ⅰb、Ⅱ-Ⅲ、Ⅱ-Ⅵ、Ⅵl、Ⅶ	石灰岩		×	羊岡産無釉陶器	県・H13	県 基地内 Ⅱ 第11集
				30400.000	25506.000										
				30396.000	25506.000										
				30396.000	25510.000										
2	大山学久保原第二遺跡	フチ37-A5-ア	4	30400.000	25480.000	64.584	北・東	1	Ⅰb、Ⅱ-Ⅲ、Ⅱ-Ⅵ、Ⅵl	マージ		ピット	本土産磁器、羊岡産施釉陶器	県・H13	県 基地内 Ⅱ 第11集
				30400.000	25476.000										
				30396.000	25476.000										
				30396.000	25480.000										
3	大山学久保原第二遺跡	フチ37-A6-ア	4	30400.000	25450.000	64.967	北・東	1.3	Ⅰb、Ⅱ-Ⅲ、Ⅲ	未検出		ピット	土器、羊岡産施釉陶器、羊岡産無釉陶器	県・H13	県 基地内 Ⅱ 第11集
				30400.000	25446.000										
				30396.000	25446.000										
				30396.000	25450.000										
4	大山学久保原第二遺跡	フチ37-A7-ア	4	30400.000	25420.000	64.877	北・東	1.7	Ⅰb、Ⅱ-Ⅲ、Ⅱ-Ⅵ、Ⅵl、Ⅶ	石灰岩		ピット	土器、羊岡産施釉陶器、羊岡産無釉陶器、陶質土器、焼土	県・H13	県 基地内 Ⅱ 第11集
				30400.000	25416.000										
				30396.000	25416.000										
				30396.000	25420.000										
5	大山学久保原第二遺跡	フチ37-A8-オ	4	30400.000	25366.000	65.753	北・東	1.3	Ⅰb、Ⅱ-Ⅵ	未検出		ピット	溝	県・H13	県 基地内 Ⅱ 第11集
				30400.000	25362.000										
				30396.000	25362.000										
				30396.000	25366.000										

第10表　試掘調査一覧表(84)

No.	遺跡名	グリッド名	規格(m)	座標(m) x	座標(m) y	標高(m)	調査壁面	深度(m)	層序	検出基盤	層序略図	遺構	遺物等	調査年度	文献
6	大山学久保原第二遺跡	フチ37-A8-カ	4	30394.000 30394.000 30390.000 30390.000	25390.000 25386.000 25386.000 25390.000	65.411	(北)・東	1.3	Ⅰb、Ⅱ・Ⅲ、Ⅶ、Ⅷ	石灰岩	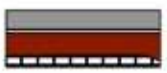	×	沖縄産施釉陶器、沖縄産無釉陶器	県・H13	県基地内Ⅱ第11集
7	大山学久保原第二遺跡	フチ37-A9-ア	4	30400.000 30400.000 30396.000 30396.000	25360.000 25356.000 25356.000 25360.000	66.231	北・(東)	0.5	Ⅰb、Ⅱ・Ⅲ	未検出		×	沖縄産施釉陶器	県・H13	県基地内Ⅱ第11集
8	大山学久保原第二遺跡	フチ37-A10-コ	4	30394.000 30394.000 30390.000 30390.000	25306.000 25302.000 25302.000 25306.000	66.314	(東)・南	1.2	Ⅰb、Ⅱ・Ⅲ、Ⅱ～Ⅶ	—		ピット	土器、沖縄産施釉陶器、沖縄産無釉陶器、陶質土器、貝、鉄滓	県・H13	県基地内Ⅱ第11集
9	大山東方丘陵古墓群	フチ37-B4-ア	4	30370.000 30370.000 30366.000 30366.000	25510.000 25506.000 25506.000 25510.000	65.745	北・(東)	2.2	Ⅰb、Ⅷ	石灰岩		×	×	県・H13	県基地内Ⅱ第11集
10	大山東方丘陵古墓群	フチ37-B4-ク	4	30364.000 30364.000 30360.000 30360.000	25498.000 25494.000 25494.000 25498.000	66.698	北・(東)	2	Ⅰb、Ⅷ	石灰岩		×	×	県・H13	県基地内Ⅱ第11集
11	大山東方丘陵古墓群ほか1遺跡	フチ37-B5-ア	4	30370.000 30370.000 30366.000 30366.000	25480.000 25476.000 25476.000 25480.000	65.392	(北)・東	2.4	Ⅰb、Ⅷ	石灰岩		×	厨子甕、沖縄産施釉陶器、石材	県・H13	県基地内Ⅱ第11集
12	大山東方丘陵古墓群ほか1遺跡	フチ37-B5-ウ	4	30370.000 30370.000 30366.000 30366.000	25468.000 25464.000 25464.000 25468.000	65.378	北・(西)・東・	2.9	Ⅰb、Ⅲ、Ⅷ	石灰岩	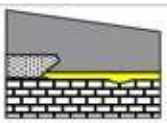	×	沖縄産施釉陶器、沖縄産無釉陶器、陶質土器	県・H13	県基地内Ⅱ第11集
13	大山東方丘陵古墓群	フチ37-B5-チ	4	30352.000 30352.000 30348.000 30348.000	25474.000 25470.000 25470.000 25474.000	67.398	(北)・東	2	Ⅰb、Ⅷ	石灰岩		×	×	県・H13	県基地内Ⅱ第11集
14	大山東方丘陵古墓群ほか1遺跡	フチ37-B6-ア	4	30370.000 30370.000 30366.000 30366.000	25450.000 25446.000 25446.000 25450.000	65.824	東・(南)・西・	2.2	Ⅰb、Ⅲ、Ⅷ	石灰岩	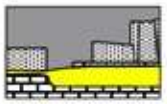	古墓	本土産磁器、沖縄産無釉陶器、陶質土器、木片	県・H13	県基地内Ⅱ第11集
15	大山東方丘陵古墓群ほか1遺跡	フチ37-B7-カ	4	30364.000 30364.000 30360.000 30360.000	25420.000 25416.000 25416.000 25420.000	65.938	(北)・東	1	Ⅰb、Ⅷ	石灰岩		×	×	県・H13	県基地内Ⅱ第11集
16	大山学久保原第二遺跡	フチ37-B8-ア	4	30370.000 30370.000 30366.000 30366.000	25390.000 25386.000 25386.000 25390.000	66.435	(北)・東	0.7	Ⅰb、Ⅱ～Ⅵ、Ⅷ	石灰岩		×	沖縄産無釉陶器	県・H13	県基地内Ⅱ第11集
17	大山学久保原第二遺跡	フチ37-B9-ア	4	30370.000 30370.000 30366.000 30366.000	25360.000 25356.000 25356.000 25360.000	66.257	北・(東)	1.7	Ⅰb、Ⅱ・Ⅲ、Ⅲ、Ⅶ、Ⅷ	石灰岩	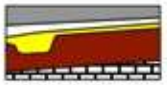	石列溝	沖縄産無釉陶器、瓦、石器、貝	県・H13	県基地内Ⅱ第11集
18	大山東方丘陵古墓群ほか1遺跡	フチ37-B9-ニ	4	30346.000 30346.000 30342.000 30342.000	25354.000 25350.000 25350.000 25354.000	66.618	(北)・東	0.6	Ⅰb、Ⅶ、Ⅷ	石灰岩		×	本土産磁器、沖縄産施釉陶器	県・H13	県基地内Ⅱ第11集
19	大山学久保原第二遺跡	フチ37-B10-ア	4	30370.000 30370.000 30366.000 30366.000	25330.000 25326.000 25326.000 25330.000	66.414	北・(東)	1.3	Ⅰb、Ⅱ・Ⅲ、Ⅱ～Ⅵ、Ⅷ	石灰岩		×	×	県・H13	県基地内Ⅱ第11集
20	大山東方丘陵古墓群	フチ37-B10-ノ	4	30346.000 30346.000 30342.000 30342.000	25306.000 25302.000 25302.000 25306.000	66.378	(北)・東	1.6	Ⅰb、Ⅶ、Ⅷ	石灰岩	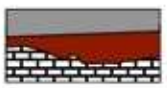	×	×	県・H13	県基地内Ⅱ第11集

第10表　試掘調査一覧表(85)

No.	遺跡名	グリッド名	規格(m)	座標(m) x	座標(m) y	標高(m)	調査壁面	深度(m)	層序	地山基盤	層序略図	遺構	遺物等	調査年度	文献
21	大山東方丘陵古墓群	フチ37-C5-ア	4	30340.000 30340.000 30336.000 30336.000	25480.000 25476.000 25476.000 25480.000	67.730	北・(東)	3.5	Ⅰb、Ⅶ	石灰岩	1:250	×	×	県・H13	県基地内Ⅱ第11集
22	大山東方丘陵古墓群	フチ37-C6-ア	4	30340.000 30340.000 30336.000 30336.000	25450.000 25446.000 25446.000 25450.000	65.672	(北)・東	2.5	Ⅰb、Ⅶ	石灰岩		×	×	県・H13	県基地内Ⅱ第11集
23	大山東方丘陵古墓群	フチ37-C7-ア	4	30340.000 30340.000 30336.000 30336.000	25420.000 25416.000 25416.000 25420.000	65.562	(北)・東	2.6	Ⅰb、Ⅶ	石灰岩		×	×	県・H13	県基地内Ⅱ第11集
24	大山東方丘陵古墓群 ほか1遺跡	フチ37-C8-ア	4	30340.000 30340.000 30336.000 30336.000	25390.000 25386.000 25386.000 25390.000	66.014	(南)・東	3.2	Ⅰb、Ⅶ	石灰岩	1:250	×	×	県・H13	県基地内Ⅱ第11集
25	大山東方丘陵古墓群	フチ37-C10-ア	4	30340.000 30340.000 30336.000 30336.000	25330.000 25326.000 25326.000 25330.000	66.338	(北)・西	2.4	Ⅰb、Ⅳ、Ⅴ、Ⅵ、Ⅶ	石灰岩		×	グスク土器、沖縄産施釉陶器、須恵質器、陶質土器、骨、石材	県・H13	県基地内Ⅱ第11集
26	大山東方丘陵古墓群	フチ37-D5-ア	4	30310.000 30310.000 30306.000 30306.000	25480.000 25476.000 25476.000 25480.000	65.882	(北)・東	0.8	Ⅰb、Ⅶ	石灰岩		×	×	県・H13	県基地内Ⅱ第11集
27	大山東方丘陵古墓群	フチ37-D6-ア	4	30310.000 30310.000 30306.000 30306.000	25450.000 25446.000 25446.000 25450.000	65.484	北・(東)	1.2	Ⅰa、Ⅰb、Ⅶ	石灰岩		×	×	県・H13	県基地内Ⅱ第11集
28	大山東方丘陵古墓群	フチ37-E5-キ	4	30274.000 30274.000 30270.000 30270.000	25534.000 25530.000 25530.000 25534.000	68.152	(北)・東	1.7	Ⅰb、Ⅶ	石灰岩		×	陶質土器、鏃土	県・H13	県基地内Ⅱ第11集
29	大山東方丘陵古墓群	フチ37-E4-ア	4	30280.000 30280.000 30276.000 30276.000	25510.000 25506.000 25506.000 25510.000	66.561	北・(東)	0.6	Ⅰb、Ⅶ	石灰岩		×	×	県・H13	県基地内Ⅱ第11集
30	大山東方丘陵古墓群	フチ37-E6-ア	4	30280.000 30280.000 30276.000 30276.000	25450.000 25446.000 25446.000 25450.000	65.434	北・(東)	1	Ⅰa、Ⅰb、Ⅶ	石灰岩		×	×	県・H13	県基地内Ⅱ第11集
31	大山加良当原第五遺跡 ほか1遺跡	フチ37-F2-イ	4	30250.000 30250.000 30246.000 30246.000	25564.000 25560.000 25560.000 25564.000	67.509	(北)・東	0.6	Ⅰb、Ⅱ-Ⅲ、Ⅶ	石灰岩		×	土器、沖縄産無釉陶器、瓦	県・H13	県基地内Ⅱ第11集
32	大山加良当原第五遺跡 ほか1遺跡	フチ37-F2-ナ	4	30226.000 30226.000 30222.000 30222.000	25570.000 25566.000 25566.000 25570.000	66.919	(北)・東	1.5	Ⅰb、Ⅶ	石灰岩		×	×	県・H13	県基地内Ⅱ第11集
33	大山加良当原第五遺跡 ほか1遺跡	フチ37-F3-ア	4	30250.000 30250.000 30246.000 30246.000	25540.000 25536.000 25536.000 25540.000	67.297	(北)・東	0.8	Ⅰb、Ⅱ-Ⅵ、Ⅶ	石灰岩		×	×	県・H13	県基地内Ⅱ第11集
34	大山東方丘陵古墓群	フチ37-F3-ナ	4	30226.000 30226.000 30222.000 30222.000	25540.000 25536.000 25536.000 25540.000	66.934	北・(東)	2.9	Ⅰb、Ⅱ-Ⅲ、Ⅶ	石灰岩		×	×	県・H13	県基地内Ⅱ第11集
35	大山東方丘陵古墓群	フチ37-F4-ア	4	30250.000 30250.000 30246.000 30246.000	25510.000 25506.000 25506.000 25510.000	65.025	北・(東)	0.6	Ⅰb、Ⅶ	石灰岩		×	×	県・H13	県基地内Ⅱ第11集

第10表　試掘調査一覧表(86)

No.	遺跡名	グリッド名	規格(m)	座標(m) x	座標(m) y	標高(m)	調査壁面	深度(m)	層序	検出基盤	層序略図	遺構	遺物等	調査年度	文献
36	大山東方丘陵古墓群	ナチ37-F4-コ	4	30244.000 30244.000 30240.000 30240.000	25486.000 25482.000 25482.000 25486.000	65.145	北・(東)	0.6	Ⅰb、Ⅶ	石灰岩		×	×	県・H13	県 基地内 Ⅱ 第11集
37	—	ナチ37-G1-ア	2	30216.000 30216.000 30214.000 30214.000	25600.000 25598.000 25598.000 25600.000	[66.523]	北・(東)	0.4	Ⅰa、Ⅰb	未検出		×	吹田産施釉陶器	県・H19	県 基地内 6 第71集
38	大山東方丘陵古墓群	ナチ37-G3-チ	4	30202.000 30202.000 30198.000 30198.000	25534.000 25530.000 25530.000 25534.000	64.676	北・(東)	3	Ⅰb、Ⅱ～Ⅵ、Ⅶ、Ⅷ	石灰岩		×	×	県・H13	県 基地内 Ⅱ 第11集
39	大山東方丘陵古墓群	ナチ37-G4-ア	4	30220.000 30220.000 30216.000 30216.000	25510.000 25506.000 25506.000 25510.000	64.872	北・(東)	0.4	Ⅰb、Ⅶ	石灰岩		×	×	県・H13	県 基地内 Ⅱ 第11集
40	大山東方丘陵古墓群	ナチ37-H1-ア	2	30190.000 30190.000 30188.000 30188.000	25600.000 25598.000 25598.000 25600.000	[67.519]	北・(東)	0.5	Ⅰa、Ⅶ、Ⅷ	石灰岩		×	吹田産施釉陶器	県・H19	県 基地内 6 第71集
41	大山東方丘陵古墓群	ナチ37-H2-ア	2	30190.000 30190.000 30188.000 30188.000	25570.000 25568.000 25568.000 25570.000	[67.612]	北・(東)	0.9	Ⅰ、Ⅱ・Ⅲ、Ⅶe、Ⅷ	石灰岩		石積み	吹田産施釉陶器、吹田産無釉陶器、本土産磁器、陶質土器、瓦、中国産染付、円盤状製品	県・H19	県 基地内 6 第71集
42	大山東方丘陵古墓群	ナチ37-H2-オ	2	30190.000 30190.000 30188.000 30188.000	25544.000 25542.000 25542.000 25544.000	[64.203]	(北)・東	0.5	Ⅰa、Ⅰb、Ⅷ	石灰岩		×	瓦、中国産青磁、中国産染付、吹田産施釉陶器、吹田産無釉陶器、陶質土器、埴輪、石、鏃土、本土産磁器	県・H19	県 基地内 6 第71集
43	大山東方丘陵古墓群	ナチ37-I1-ア	2	30160.000 30160.000 30158.000 30158.000	25600.000 25598.000 25598.000 25600.000	[68.68]	(北)・東	0.5	Ⅰa、Ⅰb、Ⅷ	石灰岩		×	本土産青磁、吹田産施釉陶器、吹田産無釉陶器、陶質土器、瓢箪	県・H19	県 基地内 6 第71集
44	大山東方丘陵古墓群	ナチ37-I2-ア	4	30160.000 30160.000 30156.000 30156.000	25570.000 25566.000 25566.000 25570.000	[65.797]	北・(東)	0.6	Ⅰb、Ⅶ	石灰岩		×	×	県・H20	県 基地内 6 第71集
45	大山東方丘陵古墓群	ナチ37-I3-ア	4	30160.000 30160.000 30156.000 30156.000	25540.000 25536.000 25536.000 25540.000	[64.907]	(北)・東	0.8	Ⅰb、Ⅶ	石灰岩		×	×	県・H20	県 基地内 6 第71集
46	大山東方丘陵古墓群	ナチ37-I4-ア	4	30160.000 30160.000 30156.000 30156.000	25510.000 25506.000 25506.000 25510.000	[64.384]	(北)・東	0.4	Ⅰb、Ⅶ	石灰岩		×	×	県・H20	県 基地内 6 第71集
47	—	ナチ37-J1-ア	2	30130.000 30130.000 30128.000 30128.000	25600.000 25598.000 25598.000 25600.000	[68.195]	(北)・東	1.6	Ⅰb、Ⅶe、Ⅷ	石灰岩		×	×	県・H19	県 基地内 6 第71集
48	—	ナチ37-J2-ア	4	30130.000 30130.000 30126.000 30126.000	25570.000 25566.000 25566.000 25570.000	[66.679]	(北)・東	0.8	Ⅰb、Ⅶ	石灰岩		×	×	県・H20	県 基地内 6 第71集
49	大山東方丘陵古墓群	ナチ37-J3-ア	4	30130.000 30130.000 30126.000 30126.000	25540.000 25536.000 25536.000 25540.000	[66.251]	(北)・東	1.3	Ⅰb、Ⅶ	石灰岩		×	×	県・H20	県 基地内 6 第71集
50	大山東方丘陵古墓群	ナチ37-J4-ア	4	30130.000 30130.000 30126.000 30126.000	25510.000 25506.000 25506.000 25510.000	[65.851]	北・(東)	0.6	Ⅰb、Ⅶ、Ⅷ	石灰岩		×	×	県・H20	県 基地内 6 第71集

第10表　試掘調査一覧表(87)

No.	遺跡名	グリッド名	規格(m)	座標(m) x	座標(m) y	標高(m)	調査壁面	深度(m)	層序	検出基盤	層序略図	遺構	遺物等	調査年度	文献
51	大山東方丘陵古墓群	フチ37-J5-ア	4	30130.000 30130.000 30126.000 30126.000	25480.000 25476.000 25476.000 25480.000	[65.51]	北・東	0.3	Ⅰb、Ⅷ	石灰岩		×	×	県・H20	県基地内6第71集

（フチ38）

1	大山チャシグスク遺跡ほか1遺跡	フチ38-A4-ア	4	30400.000 30400.000 30396.000 30396.000	25210.000 25206.000 25206.000 25210.000	63.263	北・東	0.5	Ⅰa、Ⅶ、Ⅷ	石灰岩		×	×	県・H13	県基地内Ⅱ第11集
2	大山東方丘陵古墓群	フチ38-A4-二	4	30376.000 30376.000 30372.000 30372.000	25204.000 25200.000 25200.000 25204.000	63.008	東・南	1.39	Ⅰb、Ⅱ・Ⅲ、Ⅱ～Ⅵ、Ⅶ、Ⅷ	石灰岩		×	×	県・H13	県基地内Ⅱ第11集
3	大山チャシグスク遺跡ほか1遺跡	フチ38-A5-ア	4	30400.000 30400.000 30396.000 30396.000	25180.000 25176.000 25176.000 25180.000	61.424	北・南・東	1.1	Ⅰb、Ⅱ・Ⅲ、Ⅱ～Ⅵ、Ⅶ、Ⅷ	石灰岩		石積み	×	県・H13	県基地内Ⅱ第11集
4	大山チャシグスク遺跡ほか1遺跡	フチ38-A6-ア	4	30400.000 30400.000 30396.000 30396.000	25150.000 25146.000 25146.000 25150.000	57.617	北・東	1.3	Ⅰb、Ⅱ・Ⅲ、Ⅶ、Ⅷ	石灰岩		×	×	県・H13	県基地内Ⅱ第11集
5	大山学久保原第二遺跡	フチ38-B1-イ	4	30370.000 30370.000 30366.000 30366.000	25294.000 25290.000 25290.000 25294.000	66.260	北・東	2.8	Ⅰb、Ⅱ・Ⅲ、Ⅲ、Ⅶ、Ⅷ	石灰岩		×	青磁、本土産陶器、沖縄産施釉陶器、沖縄産無釉陶器	県・H13	県基地内Ⅱ第11集
6	大山東方丘陵古墓群	フチ38-B3-サ	4	30358.000 30358.000 30354.000 30354.000	25240.000 25236.000 25236.000 25240.000	66.535	北・東	4	Ⅰb	未検出	1/100	×	碧子壁	県・H13	県基地内Ⅱ第11集
7	大山東方丘陵古墓群ほか1遺跡	フチ38-B5-ア	4	30370.000 30370.000 30366.000 30366.000	25180.000 25176.000 25176.000 25180.000	62.103	北・東	1.8	Ⅰb、Ⅱ・Ⅲ、Ⅳ～Ⅵ、Ⅶ、Ⅷ	石灰岩		×	土器、沖縄産無釉陶器	県・H13	県基地内Ⅱ第11集
8	大山東方丘陵古墓群ほか1遺跡	フチ38-B5-ノ	4	30346.000 30346.000 30342.000 30342.000	25156.000 25152.000 25152.000 25156.000	62.634	北・東	1.5	Ⅰb、Ⅱ・Ⅲ、Ⅷ	石灰岩		×	沖縄産無釉陶器	県・H13	県基地内Ⅱ第11集
9	大山東方丘陵古墓群ほか1遺跡	フチ38-B6-ア	4	30370.000 30370.000 30366.000 30366.000	25150.000 25146.000 25146.000 25150.000	58.224	北・東	1.1	Ⅰb、Ⅱ・Ⅲ、Ⅶ、Ⅷ	石灰岩		×	沖縄産施釉陶器、沖縄産無釉陶器、瓦、石材	県・H13	県基地内Ⅱ第11集
10	大山東方丘陵古墓群ほか1遺跡	フチ38-B7-ア	4	30370.000 30370.000 30366.000 30366.000	25120.000 25116.000 25116.000 25120.000	60.919	北・東	0.6	Ⅰb、Ⅲ、Ⅷ	石灰岩		×	沖縄産施釉陶器、陶質土器	県・H13	県基地内Ⅱ第11集
11	大山東方丘陵古墓群ほか1遺跡	フチ38-B8-ナ	4	30346.000 30346.000 30342.000 30342.000	25090.000 25086.000 25086.000 25090.000	66.536	北・西	0.8	Ⅰb、Ⅱ・Ⅲ、Ⅶ、Ⅷ	石灰岩		×	陶質土器	県・H13	県基地内Ⅱ第11集
12	大山東方丘陵古墓群	フチ38-C3-オ	4	30340.000 30340.000 30336.000 30336.000	25216.000 25212.000 25212.000 25216.000	66.785	北・東	1.8	Ⅰb、Ⅱ・Ⅲ、Ⅷ	石灰岩		×	×	県・H13	県基地内Ⅱ第11集
13	大山東方丘陵古墓群ほか1遺跡	フチ38-C4-二	4	30316.000 30316.000 30312.000 30312.000	25204.000 25200.000 25200.000 25204.000	67.065	北・東	1.3	Ⅰb、Ⅷ	石灰岩		×	×	県・H13	県基地内Ⅱ第11集

第10表　試掘調査一覧表(88)

No.	遺跡名	グリッド名	規格(m)	座標(m) x	座標(m) y	標高(m)	調査壁面	深度(m)	層序	検出基盤	層序略図	遺構	遺物等	調査年度	文献
14	大山東方丘陵古墓群 ほか1遺跡	フテ38-C6-ナ	4	30316.000 30316.000 30312.000 30312.000	25150.000 25146.000 25146.000 25150.000	65.176	西・南・(北)・東	2.3	Ⅰb、Ⅲ、Ⅷ	石灰岩	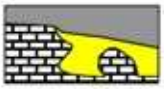	石積み	厨子甕、沖縄産施釉陶器、陶質土器、円盤状製品、石材・骨	県・H13	県基地内Ⅱ第11集
15	大山東方丘陵古墓群 ほか1遺跡	フテ38-C7-カ	4	30334.000 30334.000 30330.000 30330.000	25120.000 25116.000 25116.000 25120.000	65.176	北・(東)	1	Ⅰb、Ⅱ・Ⅲ、Ⅶ、Ⅷ	石灰岩		×	厨子甕	県・H13	県基地内Ⅱ第11集
16	大山東方丘陵古墓群 ほか1遺跡	フテ38-D4-コ	4	30304.000 30304.000 30300.000 30300.000	25186.000 25182.000 25182.000 25186.000	67.151	(北)・東	2.3	Ⅰb、Ⅱ・Ⅲ、Ⅱ～Ⅵ、Ⅶ、Ⅷ	石灰岩	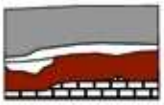	×	×	県・H13	県基地内Ⅱ第11集
17	大山東方丘陵古墓群 ほか1遺跡	フテ38-E4-イ	4	30280.000 30280.000 30276.000 30276.000	25204.000 25200.000 25200.000 25204.000	67.031	(北)・東	1	Ⅰb、Ⅱ～Ⅵ、Ⅶ	マージ		ピット	土器、石材	県・H13	県基地内Ⅱ第11集
18	大山東方丘陵古墓群 ほか1遺跡	フテ38-E4-オ	4	30280.000 30280.000 30276.000 30276.000	25186.000 25182.000 25182.000 25186.000	67.311	北・(東)	4	Ⅰb、Ⅲ、Ⅲ～Ⅵ、Ⅶ	マージ	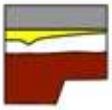	×	土器、沖縄産無釉陶器、円盤状製品	県・H13	県基地内Ⅱ第11集
19	大山勢頭原第四遺跡 ほか1遺跡	フテ38-E8-オ	4	30280.000 30280.000 30276.000 30276.000	25066.000 25062.000 25062.000 25066.000	68.741	(北)・東	0.8	Ⅰa、Ⅰb、Ⅱ・Ⅲ、Ⅱ～Ⅵ、Ⅷ	石灰岩		×	×	県・H13	県基地内Ⅱ第11集
20	大山東方丘陵古墓群	フテ38-F3-オ	4	30250.000 30250.000 30246.000 30246.000	25216.000 25212.000 25212.000 25216.000	67.081	(北)・東	1.7	Ⅰb、Ⅱ～Ⅵ、Ⅷ	石灰岩		×	×	県・H13	県基地内Ⅱ第11集
21	大山東方丘陵古墓群	フテ38-F4-オ	4	30250.000 30250.000 30246.000 30246.000	25186.000 25182.000 25182.000 25186.000	67.511	北・(東)	1.4	Ⅰb、Ⅷ	石灰岩		×	×	県・H13	県基地内Ⅱ第11集
22	大山東方丘陵古墓群	フテ38-F7-ス	4	30238.000 30238.000 30234.000 30234.000	25108.000 25104.000 25104.000 25108.000	68.814	(北)・東	0.8	Ⅰb、Ⅱ・Ⅲ、Ⅶ	マージ		×	×	県・H13	県基地内Ⅱ第11集
23	大山勢頭原第四遺跡 ほか1遺跡	フテ38-F8-ア	4	30250.000 30250.000 30246.000 30246.000	25090.000 25086.000 25086.000 25090.000	69.436	(北)・東	1.8	Ⅰb、Ⅱ・Ⅲ、Ⅱ～Ⅵ、Ⅶ、Ⅷ	石灰岩	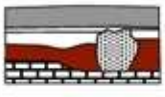	×	沖縄産施釉陶器、沖縄産無釉陶器、石材	県・H13	県基地内Ⅱ第11集
24	大山勢頭原第四遺跡 ほか1遺跡	フテ38-F9-ア	4	30250.000 30250.000 30246.000 30246.000	25060.000 25056.000 25056.000 25060.000	68.674	西・(北)・東	0.8	Ⅰb、Ⅷ	石灰岩		×	×	県・H13	県基地内Ⅱ第11集
25	大山勢頭原第四遺跡 ほか1遺跡	フテ38-G8-ア	4	30220.000 30220.000 30216.000 30216.000	25090.000 25086.000 25086.000 25090.000	68.662	(北)・東	0.7	Ⅰb、Ⅷ	石灰岩		×	青磁	県・H13	県基地内Ⅱ第11集
26	大山勢頭原第四遺跡 ほか1遺跡	フテ38-G8-チ	4	30202.000 30202.000 30198.000 30198.000	25084.000 25080.000 25080.000 25084.000	67.860	(北)・東	1.6	Ⅰb、Ⅱ・Ⅲ、Ⅶ、Ⅷ	石灰岩		×	×	県・H13	県基地内Ⅱ第11集
27	大山勢頭原第四遺跡 ほか1遺跡	フテ38-G9-ア	4	30220.000 30220.000 30216.000 30216.000	25060.000 25056.000 25056.000 25060.000	67.350	(北)・西	2	Ⅰb、Ⅱ・Ⅲ、Ⅶ、Ⅷ	石灰岩	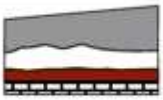	×	沖縄産施釉陶器、沖縄産無釉陶器	県・H13	県基地内Ⅱ第11集
28	大山勢頭原第四遺跡 ほか1遺跡	フテ38-G9-ネ	4	30196.000 30196.000 30192.000 30192.000	25042.000 25038.000 25038.000 25042.000	65.907	北・(東)	1.3	Ⅰb、Ⅱ・Ⅲ、Ⅶ、Ⅷ	石灰岩		×	沖縄産施釉陶器、類須恵器	県・H13	県基地内Ⅱ第11集

第10表　試掘調査一覧表(89)

No.	遺跡名	グリッド名	規格(m)	座標(m) x	座標(m) y	標高(m)	調査壁面	深度(m)	層序	検出基盤	層序略図	遺構	遺物等	調査年度	文献
29	大山東方丘陵古墓群	フチ38-H4-ア	4	30190.000 30190.000 30186.000 30186.000	25210.000 25206.000 25206.000 25210.000	67.001	北・(東)	2.1	Ⅰb、Ⅷ	石灰岩		×	×	県・H13	県 基地内 Ⅱ 第11集
30	大山弥園原第四遺跡 ほか1遺跡	フチ38-H9-ア	その他	30190.000 30190.000 30186.000 30186.000	25060.000 25056.500 25056.500 25060.000	66.706	北・(東)	1.6	Ⅰb、Ⅱ-Ⅲ、Ⅶ、Ⅷ	石灰岩		×	青磁	県・H13	県 基地内 Ⅱ 第11集
31	大山弥園原第四遺跡	フチ38-H9-チ	4	30172.000 30172.000 30168.000 30168.000	25094.000 25050.000 25050.000 25094.000	66.593	北・(東)	1.5	Ⅰb、Ⅱ-Ⅲ、Ⅶ、Ⅷ	石灰岩		×	×	県・H13	県 基地内 Ⅱ 第11集
32	大山弥園原第四遺跡	フチ38-J10-イ	4	30130.000 30130.000 30126.000 30126.000	25024.000 25020.000 25020.000 25024.000	66.730	(北)・東	1.3	Ⅰb、Ⅶ、Ⅷ	石灰岩		×	×	県・H13	県 基地内 Ⅱ 第11集

（フチ39）

No.	遺跡名	グリッド名	規格(m)	座標(m) x	座標(m) y	標高(m)	調査壁面	深度(m)	層序	検出基盤	層序略図	遺構	遺物等	調査年度	文献
1	大山弥園原第四遺跡	フチ39-F3-ナ	4	30226.000 30226.000 30222.000 30222.000	24940.000 24936.000 24936.000 24940.000	69.010	(北)・東	2	Ⅰb、Ⅲ、Ⅶ、Ⅷ	石灰岩		×	土器、片岩産無軸陶器、陶質土器	県・H13	県 基地内 Ⅱ 第11集
2	大山東方丘陵古墓群	フチ39-F4-ナ	4	30226.000 30226.000 30222.000 30222.000	24910.000 24906.000 24906.000 24910.000	68.950	(北)・東	1	Ⅰa、Ⅷ	石灰岩		×	×	県・H13	県 基地内 Ⅱ 第11集
3	大山弥園原第四遺跡	フチ39-G1-ス	4	30208.000 30208.000 30204.000 30204.000	24988.000 24984.000 24984.000 24988.000	62.760	(北)・東	1.7	Ⅰ、Ⅶ、Ⅷ	石灰岩		×	×	県・H13	県 基地内 Ⅱ 第11集
4	大山弥園原第四遺跡	フチ39-G2-イ	4	30220.000 30220.000 30216.000 30216.000	24964.000 24960.000 24960.000 24964.000	65.520	(北)・東	1	Ⅰb、Ⅱ~Ⅵ、Ⅶ、Ⅷ	石灰岩		×	×	県・H13	県 基地内 Ⅱ 第11集
5	大山弥園原第四遺跡	フチ39-H1-ア	4	30190.000 30190.000 30186.000 30186.000	25000.000 24996.000 24996.000 25000.000	64.030	北・(東)	1.3	Ⅰb、Ⅱ-Ⅲ、Ⅶ、Ⅷ	石灰岩		×	×	県・H13	県 基地内 Ⅱ 第11集
6	大山弥園原第四遺跡	フチ39-H1-チ	4	30172.000 30172.000 30168.000 30168.000	24994.000 24990.000 24990.000 24994.000	65.560	北・(東)	1.7	Ⅰ、Ⅱ~Ⅵ、Ⅶ、Ⅷ	石灰岩		溝	×	県・H13	県 基地内 Ⅱ 第11集
7	大山弥園原第四遺跡	フチ39-H2-ア	4	30190.000 30186.000 30190.000 30186.000	24970.000 24966.000 24966.000 24970.000	65.940	北・(東)	2.2	Ⅰb、Ⅱ-Ⅲ、Ⅱ~Ⅵ、Ⅶ、Ⅷ	石灰岩		×	片岩産無軸陶器	県・H13	県 基地内 Ⅱ 第11集
8	大山弥園原第四遺跡	フチ39-H2-ト	4	30172.000 30172.000 30168.000 30168.000	24946.000 24942.000 24942.000 24946.000	67.420	北・(東)	1.9	Ⅰb、Ⅱ-Ⅲ、Ⅶ、Ⅷ	石灰岩		×	片岩産無軸陶器	県・H13	県 基地内 Ⅱ 第11集
9	大山東方丘陵古墓群	フチ39-H4-ケ	4	30184.000 30184.000 30180.000 30180.000	24892.000 24888.000 24888.000 24892.000	69.350	北・(東)	0.9	Ⅰb、Ⅱ~Ⅵ、Ⅷ	石灰岩		×	青磁、宋付	県・H13	県 基地内 Ⅱ 第11集
10	大山弥園原第四遺跡	フチ39-I1-ニ	4	30136.000 30136.000 30132.000 30132.000	24994.000 24990.000 24990.000 24994.000	66.840	(北)・東	0.8	Ⅰb、Ⅱ-Ⅲ、Ⅶ、Ⅷ	石灰岩		×	片岩産無軸陶器	県・H13	県 基地内 Ⅱ 第11集

第10表　試掘調査一覧表(90)

No.	遺跡名	グリッド名	規格(m)	座標(m) x	座標(m) y	標高(m)	調査壁面	深度(m)	層序	検出基盤	層序略図	遺構	遺物等	調査年度	文献
11	大山勢頭原第四遺跡	フナ39-I2-ア	4	30160.000 30160.000 30156.000 30156.000	24970.000 24966.000 24966.000 24970.000	66.310	北・東	3.2	Ⅰb、Ⅱ・Ⅲ、Ⅱ～Ⅵ、Ⅶ、Ⅷ	石灰岩	1:250	×	染付、沖縄産施釉陶器、沖縄産無釉陶器、陶質土器、円盤状製品	県・基地内 H13	県・基地内 H13 第11集
12	大山東方丘陵古墓群	フナ39-I5-ア	4	30160.000 30160.000 30156.000 30156.000	24880.000 24876.000 24876.000 24880.000	67.950	北・東	1.8	Ⅰb、Ⅱ・Ⅲ、Ⅱ～Ⅵ、Ⅶ、Ⅷ	石灰岩		×	中国産染付	県・基地内 H13	県・基地内 H13 第11集
13	—	フナ39-J3-イ	4	30130.000 30130.000 30126.000 30126.000	24934.000 24930.000 24930.000 24934.000	69.200	北・東	3.3	Ⅰb、Ⅲ、Ⅶ、Ⅷ	石灰岩		×	沖縄産施釉陶器、陶質土器、瓦	県・基地内 H13	県・基地内 H13 第11集
14	大山勢頭原第二遺跡ほか1遺跡	フナ39-J5-オ	4	30130.000 30130.000 30126.000 30126.000	24856.000 24852.000 24852.000 24856.000	67.370	北・東	2.1	Ⅰb、Ⅱ・Ⅲ、Ⅶ	マージ		ピット	沖縄産無釉陶器、瓦、焼土、貝	県・基地内 H13	県・基地内 H13 第11集
15	大山勢頭原第二遺跡ほか1遺跡	フナ39-J5-二	4	30106.000 30106.000 30102.000 30102.000	24874.000 24870.000 24870.000 24874.000	68.670	北・東	3.2	Ⅰb、Ⅱ～Ⅵ、Ⅶ、Ⅷ	石灰岩	1:250	×	×	県・基地内 H13	県・基地内 H13 第11集

（フテ40）

1	赤道シキロー貝塚古墓群	フナ40-A8-ニ	2	30094.000 30094.000 30092.000 30092.000	27160.000 27162.000 27162.000 27160.000	96.480	北・西	0.8	Ⅰ、Ⅱ、Ⅶd、Ⅶe、Ⅷ	石灰岩		耕作土	×	市・基地内 H14	市・基地内 H14 第36集
2	赤道シキロー貝塚古墓群	フナ40-A10-チ	2	30070.000 30072.000 30072.000 30072.000	27130.000 27128.000 27128.000 27130.000	96.720	南・東	0.8	Ⅰ、Ⅱ、Ⅶd	マージ		耕作土	×	市・基地内 H14	市・基地内 H14 第36集
3	—	フナ40-B9-ア	2	30070.000 30070.000 30068.000 30068.000	27160.000 27158.000 27158.000 27160.000	96.690	北・東	0.6	Ⅰ、Ⅱ、Ⅶc、Ⅶd	マージ		耕作土	×	市・基地内 H14	市・基地内 H14 第36集
4	—	フナ40-B10-ニ	4	30040.000 30040.000 30044.000 30044.000	27124.000 27120.000 27120.000 27124.000	96.000	南・東	1.9	Ⅰ、Ⅶd、Ⅶe、Ⅷ	石灰岩		×	×	市・基地内 H14	市・基地内 H14 第36集
5	—	フナ40-D10-ヌ	4	30010.000 30010.000 30006.000 30006.000	27106.000 27110.000 27110.000 27106.000	94.980	南・北・西	1.3	Ⅰ、Ⅶe、Ⅷ、Ⅸ、Ⅹ	タキ		×	×	市・基地内 H14	市・基地内 H14 第36集

（フテ41）

1	赤道渡呂茂原古墓群	フナ41-A6-ニ	2	30094.000 30094.000 30092.000 30092.000	26920.000 26922.000 26922.000 26920.000	94.230	北・西	0.8	Ⅰ、Ⅱ、Ⅶe	マージ		石列 耕作土	×	市・基地内 H14	市・基地内 H14 第36集
2	赤道渡呂茂屋取古集落	フナ41-B4-ア	2	30070.000 30070.000 30068.000 30068.000	27010.000 27008.000 27008.000 27010.000	92.520	北・東	0.5	Ⅰ、Ⅱ、Ⅶd、Ⅶe、Ⅷ	石灰岩		耕作土	×	市・基地内 H14	市・基地内 H14 第36集
3	赤道渡呂茂原古墓群	フナ41-B7-ア	2	30070.000 30070.000 30068.000 30068.000	26920.000 26918.000 26918.000 26920.000	94.180	北・東	1	Ⅰ、Ⅱ、Ⅶe、Ⅷ	石灰岩		耕作土	×	市・基地内 H14	市・基地内 H14 第36集

第10表　試掘調査一覧表(91)

No.	遺跡名	グリッド名	規模(m)	座標(m) x	座標(m) y	標高(m)	調査壁面	深度(m)	層序	検出基盤	層序略図	遺構	遺物等	調査年度	文献
4	赤道貫呂寒原古墓群	ファ41-B8-ア	2	30070.000 30070.000 30068.000 30068.000	26890.000 26888.000 26888.000 26890.000	90.790	北・東	1.2	Ⅰ、Ⅱ、Ⅶd、Ⅶe、Ⅷ	石灰岩		斜作土	石材（石灰岩）	市・H14	市内Ⅰ基地第36集
5	赤道貫呂寒原古墓群	ファ41-B8-ノ	2	30046.000 30046.000 30044.000 30044.000	26860.000 26862.000 26862.000 26860.000	91.520	北・西	0.8	Ⅰ、Ⅶd、Ⅶe、Ⅷ	石灰岩		×	×	市・H14	市内Ⅰ基地第36集
6	赤道貫呂寒原古墓群	ファ41-B9-ア	2	30070.000 30070.000 30068.000 30068.000	26860.000 26858.000 26858.000 26860.000	89.610	北・東	0.4	Ⅰ、Ⅷ	石灰岩		×	×	市・H14	市内Ⅰ基地第36集
7	—	ファ41-C1-ア	2	30040.000 30040.000 30038.000 30038.000	27100.000 27098.000 27098.000 27100.000	94.560	北・東	0.9	Ⅰ、Ⅶd	マージ		×	×	市・H14	市内Ⅰ基地第36集
8	—	ファ41-C1-ノ	4	30014.000 30014.000 30010.000 30010.000	27076.000 27072.000 27072.000 27076.000	91.920	北・西	1.9	Ⅰ、Ⅱ～Ⅵ、Ⅸ	クチャ		斜作土	×	市・H14	市内Ⅰ基地第36集
9	—	ファ41-C2-ア	2	30040.000 30040.000 30038.000 30038.000	27070.000 27068.000 27068.000 27070.000	93.240	北・東	0.6	Ⅰ、Ⅱ、Ⅶe	マージ		斜作土	×	市・H14	市内Ⅰ基地第36集
10	—	ファ41-C3-ア	2	30040.000 30040.000 30038.000 30038.000	27040.000 27038.000 27038.000 27040.000	92.590	北・東	0.7	Ⅰ、Ⅱ、Ⅶd、Ⅶe	マージ		斜作土	×	市・H14	市内Ⅰ基地第36集
11	赤道貫呂寒原屋敷古集落	ファ41-C4-ア	2	30040.000 30040.000 30038.000 30038.000	27010.000 27008.000 27008.000 27010.000	92.640	北・東	0.5	Ⅰ、Ⅶd、Ⅶe、Ⅷ	石灰岩		×	×	市・H14	市内Ⅰ基地第36集
12	赤道貫呂寒原屋敷古集落	ファ41-C6-ア	4	30040.000 30040.000 30036.000 30036.000	26950.000 26946.000 26946.000 26950.000	99.090	西・東	2	Ⅰ、Ⅷ	石灰岩		×	×	市・H14	市内Ⅰ基地第36集
13	赤道貫呂寒原古墓群	ファ41-C8-ア	2	30040.000 30040.000 30038.000 30038.000	26888.000 26890.000 26890.000 26888.000	92.050	北・西	0.3	Ⅰ、Ⅷ	石灰岩		×	×	市・H14	市内Ⅰ基地第36集
14	赤道貫呂寒原古墓群	ファ41-C8-ノ	2	30010.000 30010.000 30012.000 30012.000	26860.000 26862.000 26862.000 26860.000	92.150	南・西	0.5	Ⅰ、Ⅶe、Ⅷ	石灰岩		×	×	市・H14	市内Ⅰ基地第36集
15	赤道貫呂寒原洞穴遺跡ほか1遺跡	ファ41-C10-ア	2	30040.000 30040.000 30038.000 30038.000	26830.000 26828.000 26828.000 26830.000	89.990	北・西	0.4	Ⅰ、Ⅱ、Ⅶe、Ⅷ	石灰岩		斜作土	×	市・H14	市内Ⅰ基地第36集
16	—	ファ41-D2-オ	4	30010.000 30010.000 30008.000 30008.000	27046.000 27044.000 27044.000 27046.000	92.840	北・東	0.7	Ⅰ、Ⅱ、Ⅶe、Ⅷ	石灰岩		斜作土	×	市・H14	市内Ⅰ基地第36集
17	—	ファ41-D4-ア	4	30010.000 30010.000 30006.000 30006.000	27010.000 27006.000 27006.000 27010.000	93.300	北・東	1.8	Ⅰ、Ⅱ～Ⅵ(★)、Ⅶd、Ⅶe、Ⅷ	石灰岩		斜作土	×	市・H14	市内Ⅰ基地第36集
18	—	ファ41-D4-ノ	4	29980.000 29980.000 29984.000 29984.000	26980.000 26984.000 26984.000 26980.000	93.790	南・西	2.1	Ⅰ、Ⅱ～Ⅵ(★)、Ⅶc(★)、Ⅶd(★)、Ⅶe(★)、Ⅸ、Ⅹ	クチャ		斜作土	×	市・H14	市内Ⅰ基地第36集

第10表　試掘調査一覧表(92)

No.	遺跡名	グリッド名	規格(m)	座標(m) x	座標(m) y	標高(m)	調査壁面	深度(m)	層序	検出基盤	層序略図	遺構	遺物等	調査年度	文献
19	—	ファ41-D5-ア	4	30010.000 30010.000 30006.000 30006.000	26980.000 26976.000 26976.000 26980.000	96.500	北・東	2.4	I	未検出		×	×	市-H14	市内基本I 第36集
20	—	ファ41-D5-オ	4	30010.000 30010.000 30006.000 30006.000	26950.000 26954 26954.000 26950.000	96.170	北・西	3	I	未検出	1/150	×	全部客土	市-H14	市内基本I 第36集
21	赤道貫呂寒原古墓群	ファ41-D10-ア	2	30010.000 30010.000 30008.000 30008.000	26830.000 26828.000 26828.000 26830.000	92.620	北・東	1.1	I、II、VIIb、VIIc、VIId	マージ		耕作土	×	市-H14	市内基本I 第36集
22	—	ファ41-E1-オ	2	29980.000 29980.000 29976.000 29976.000	27076.000 27072.000 27072.000 27076.000	93.820	北・東	2	I、X	クチャ		×	×	市-H14	市内基本I 第36集
23	—	ファ41-E3-ア	4	29980.000 29980.000 29976.000 29976.000	27040.000 27036.000 27036.000 27040.000	94.160	北・東	1.6	I、IX(★)、X	クチャ		×	×	市-H14	市内基本I 第36集
24	—	ファ41-E3-オ	4	29980.000 29980.000 29976.000 29976.000	27010.000 27014.000 27014.000 27010.000	93.260	北・西	2.1	I、II～VI、IX	クチャ		土坑状落込み 耕作土	×	市-H14	市内基本I 第36集
25	赤道貫呂寒原古墓群	ファ41-E6-コ	2	29974.000 29974.000 29972.000 29972.000	26920.000 26922.000 26922.000 26920.000	100.560	南・東	1	I、II、VIIe、VIII	石灰岩		耕作土	×	市-H14	市内基本I 第36集
26	赤道貫呂寒原古墓群	ファ41-E9-ノ	2	29950.000 29950.000 29952.000 29952.000	26830.000 26832.000 26832.000 26830.000	99.300	南・西	1.5	I	未検出		×	×	市-H14	市内基本I 第36集
27	赤道貫呂寒原古墓群	ファ41-E10-ア	2	29974.000 29974.000 29976.000 29976.000	26830.000 26828.000 26828.000 26830.000	94.760	南・東	1	I、II、VIId、VIIe	マージ		耕作土	×	市-H14	市内基本I 第36集
28	—	ファ41-F3-ア	4	29950.000 29950.000 29946.000 29946.000	27040.000 27036.000 27036.000 27040.000	95.120	北・東	2.1	I、IX、X	クチャ		×	×	市-H14	市内基本I 第36集
29	—	ファ41-F4-ア	2	29950.000 29950.000 29948.000 29948.000	27010.000 27008.000 27008.000 27010.000	94.240	南・東	1	I、II	未検出		耕作土	×	市-H14	市内基本I 第36集
30	赤道貫呂寒原古墓群	ファ41-F5-ア	2	29950.000 29950.000 29948.000 29948.000	26980.000 26978.000 26978.000 26980.000	96.190	北・東	0.9	I、II、VIIe、VIII	石灰岩		耕作土	×	市-H14	市内基本I 第36集
31	赤道貫呂寒原古墓群	ファ41-F5-ノ	2	29920.000 29920.000 29922.000 29922.000	26950.000 26952.000 26952.000 26950.000	101.990	南・西	0.3	I、VIIe、VIII	石灰岩		×	×	市-H14	市内基本I 第36集
32	赤道貫呂寒原古墓群	ファ41-F6-イ	2	29950.000 29950.000 29948.000 29948.000	26938.000 26940.000 26940.000 26938.000	102.070	北・西	0.3	I、II、VIId、VIIe、VIII	石灰岩		耕作土	×	市-H14	市内基本I 第36集
33	赤道貫呂寒原古墓群	ファ41-F7-ア	2	29950.000 29950.000 29948.000 29948.000	26920.000 26918.000 26918.000 26920.000	105.220	北・東	1	I、VIII	石灰岩		×	×	市-H14	市内基本I 第36集

第10表　試掘調査一覧表(93)

No.	遺跡名	グリッド名	規格(m)	座標(m) x	座標(m) y	標高(m)	調査壁面	深度(m)	層序	検出基盤	層序略図	遺構	遺物等	調査年度	文献
34	赤道渡呂寒原古墳群	フテ41-F7-オ	2	29950.000 29950.000 29948.000 29948.000	26890.000 26892.000 26892.000 26890.000	103.640	(南)・西	0.7	Ⅰ、Ⅱ、Ⅶd、Ⅶe	マージ		耕作土	×	市・H14	市基地内Ⅰ第36集
35	赤道渡呂寒原古墳群	フテ41-F7-ナ	2	29926.000 29926.000 29924.000 29924.000	26920.000 26918.000 26918.000 26920.000	103.640	南・(東)	0.6	Ⅰ、Ⅶe、Ⅷ	石灰岩		×	×	市・H14	市基地内Ⅰ第36集
36	赤道渡呂寒原古墳群	フテ41-F8-ナ	2	29920.000 29920.000 29922.000 29922.000	26890.000 26888.000 26888.000 26890.000	103.130	南・(東)	0.5	Ⅰ、Ⅱ、Ⅶe、Ⅷ	石灰岩		耕作土	×	市・H14	市基地内Ⅰ第36集
37	赤道渡呂寒原古墳群	フテ41-F8-ノ	2	29920.000 29920.000 29922.000 29922.000	26866.000 26864.000 26864.000 26866.000	102.700	(南)・東	0.9	Ⅰ、Ⅱ、Ⅶd1、Ⅶd2、Ⅶe、Ⅷ	石灰岩		耕作土	×	市・H14	市基地内Ⅰ第36集
38	—	フテ41-G5-タ	4	29902.000 29902.000 29898.000 29898.000	26980.000 26976.000 26976.000 26980.000	93.980	北・(東)	2.4	Ⅰ、Ⅲ~Ⅵ、Ⅸ、Ⅹ	クチャ		耕作土	×	市・H14	市基地内Ⅰ第36集
39	赤道渡呂寒原古墳群	フテ41-G9-オ	2	29920.000 29920.000 29918.000 29918.000	26830.000 26832.000 26832.000 26830.000	102.290	(南)・西	0.6	Ⅰ、Ⅱ、Ⅶe、Ⅷ	石灰岩		耕作土	×	市・H14	市基地内Ⅰ第36集
40	—	フテ41-H6-カ	4	29884.000 29884.000 29880.000 29880.000	26950.000 26946.000 26946.000 26950.000	97.080	北・(東)	2.4	Ⅰ、Ⅹ	クチャ		×	加工された石灰岩(ツール等の材？)	市・H14	市基地内Ⅰ第36集
41	赤道渡呂寒原古墳群	フテ41-H10-ア	2	29890.000 29890.000 29888.000 29888.000	26830.000 26828.000 26828.000 26830.000	103.180	(北)・東	0.6	Ⅰ、Ⅶd~Ⅶe、Ⅷ	石灰岩		×	×	市・H14	市基地内Ⅰ第36集
42	赤道渡呂寒原古墳群	フテ41-I6-オ	4	29860.000 29860.000 29856.000 29856.000	26920.000 26924.000 26924.000 26920.000	98.180	(北)・西	1.5	Ⅰ、Ⅱ~Ⅵ(★)、Ⅶe、Ⅷ	石灰岩		耕作土	×	市・H14	市基地内Ⅰ第36集
43	赤道渡呂寒原古墳群	フテ41-I8-ア	4	29860.000 29860.000 29856.000 29856.000	26890.000 26886.000 26886.000 26890.000	98.410	北・(東)	2.1	Ⅰ、Ⅱ、Ⅶd、Ⅶe、Ⅷ	石灰岩	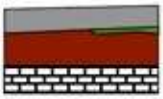	耕作土	×	市・H14	市基地内Ⅰ第36集
44	赤道渡呂寒原古墳群	フテ41-I8-ニ	4	29830.000 29830.000 29834.000 29834.000	26884.000 26880.000 26880.000 26884.000	98.360	南・(東)	2.6	Ⅰ、Ⅶa、Ⅶb、Ⅶc、Ⅶd1、Ⅶd2、Ⅶd3、Ⅶe、Ⅷ	石灰岩		×	×	市・H14	市基地内Ⅰ第36集
45	赤道渡呂寒原古墳群	フテ41-J9-ア	2	29860.000 29860.000 29858.000 29858.000	26854.000 26856.000 26856.000 26854.000	102.500	北・(西)	0.6	Ⅰ、Ⅶe~Ⅷ	石灰岩		×	×	市・H14	市基地内Ⅰ第36集
46	神山後原丘陵古墳群	フテ41-J9-ア	2	29830.000 29830.000 29828.000 29828.000	26860.000 26858.000 26858.000 26860.000	102.340	(北)・東	1	Ⅰ、Ⅶd、Ⅶe、Ⅷ	石灰岩		×	×	市・H14	市基地内Ⅰ第36集

(フテ42)

No.	遺跡名	グリッド名	規格(m)	座標(m) x	座標(m) y	標高(m)	調査壁面	深度(m)	層序	検出基盤	層序略図	遺構	遺物等	調査年度	文献
1	—	フテ42-C4-ア	2	30040.000 30040.000 30038.000 30038.000	26710.000 26708.000 26708.000 26710.000	85.650	北・(東)	1.1	Ⅰ、Ⅱ、Ⅶd1、Ⅶd2、Ⅶd3、Ⅶe、Ⅷ	石灰岩		耕作土	×	市・H14	市基地内Ⅰ第36集

第10表　試掘調査一覧表(94)

No.	遺跡名	グリッド名	規格(m)	座標(m) x	座標(m) y	標高(m)	調査壁面	深度(m)	層序	検出基盤	層序略図	遺構	遺物等	調査年度	文献
2	—	フナ42-C5-ア	2	30040.000 30040.000 30038.000 30038.000	26680.000 26678.000 26678.000 26680.000	82.240	北・(東)	0.9	I	未検出		×	×	市-H14	市 基地内 I 第36集
3	赤道貫呂寒原古墓群	フナ42-D1-ア	2	30010.000 30010.000 30008.000 30008.000	26800.000 26798.000 26798.000 26800.000	90.100	北・(東)	1	I、II、VIIc、VIId、VIIe、VIII	石灰岩		耕作土	×	市-H14	市 基地内 I 第36集
4	赤道貫呂寒原古墓群	フナ42-D2-ナ	2	29980.000 29980.000 29982.000 29982.000	26770.000 26768.000 26768.000 26770.000	90.630	南・(東)	0.7	I、II、VIId、VIIe、VIII	石灰岩		耕作土	×	市-H14	市 基地内 I 第36集
5	—	フナ42-D3-ア	2	30010.000 30010.000 30008.000 30008.000	26740.000 26738.000 26738.000 26740.000	87.700	(北)・東	1.6	I、II～VI(★)、VIId、VIIe、VIII	石灰岩		耕作土	×	市-H14	市 基地内 I 第36集
6	—	フナ42-D3-ナ	2	29986.000 29986.000 29984.000 29984.000	26740.000 26738.000 26738.000 26740.000	91.020	(南)・東	0.3	I、VIIe、VIII	石灰岩		×	一部石灰岩が露頭する	市-H14	市 基地内 I 第36集
7	—	フナ42-D4-ア	2	30010.000 30010.000 30008.000 30008.000	26710.000 26708.000 26708.000 26710.000	88.690	北・(東)	1	I、II、VIIe、VIII	石灰岩		耕作土	×	市-H14	市 基地内 I 第36集
8	—	フナ42-D4-ナ	2	29980.000 29980.000 29982.000 29982.000	26710.000 26708.000 26708.000 26710.000	90.960	南・(東)	1	I、II、VIId1、VIId2、VIIe、VIII	石灰岩		耕作土	×	市-H14	市 基地内 I 第36集
9	—	フナ42-D5-ア	2	30010.000 30010.000 30008.000 30008.000	26680.000 26678.000 26678.000 26680.000	84.910	(北)・東	1.2	I、VIIc(★)、VIId1、VIId2、VIId3、VIIe、VIII	石灰岩		×	×	市-H14	市 基地内 I 第36集
10	—	フナ42-D6-ア	2	30010.000 30010.000 30008.000 30008.000	26650.000 26648.000 26648.000 26650.000	84.080	(北)・東	0.7	I、II、VIId、VIIe、VIII	石灰岩		耕作土	×	市-H14	市 基地内 I 第36集
11	—	フナ42-D6-ナ	2	29980.000 29980.000 29982.000 29982.000	26650.000 26648.000 26648.000 26650.000	86.810	(南)・東	1.4	I、VIII	石灰岩		×	×	市-H14	市 基地内 I 第36集
12	赤道貫呂寒原古墓群	フナ42-E1-ア	2	29980.000 29980.000 29978.000 29978.000	26800.000 26798.000 26798.000 26800.000	91.910	(北)・東	0.3	I、VIII	石灰岩		×	×	市-H14	市 基地内 I 第36集
13	—	フナ42-E2-ナ	2	29950.000 29950.000 29952.000 29952.000	26770.000 26768.000 26768.000 26770.000	96.830	(南)・東	1	I、II、VIId、VIIe、VIII	石灰岩		耕作土	×	市-H14	市 基地内 I 第36集
14	—	フナ42-E5-ア	2	29980.000 29980.000 29978.000 29978.000	26680.000 26678.000 26678.000 26680.000	91.020	北・(東)	0.3	I、II、VIIe、VIII	石灰岩		耕作土	×	市-H14	市 基地内 I 第36集
15	—	フナ42-E7-ア	2	29980.000 29980.000 29978.000 29978.000	26620.000 26618.000 26618.000 26620.000	85.210	北・(東)	0.5	I、II～VI、VIIa	マージ		耕作土	×	市-H14	市 基地内 I 第36集
16	—	フナ43-E8-ア	2	29990.000 29990.000 29978.000 29978.000	26590.000 26588.000 26588.000 26590.000	83.760	(北)・東	1	Ib	石灰岩		×	石柱ア（石柱）	市-H14	市 基地内 I 第36集

第10表　試掘調査一覧表(95)

No.	遺跡名	グリッド名	規格(m)	座標(m) x	座標(m) y	標高(m)	調査壁面	深度(m)	層序	地山基盤	層序略図	遺構	遺物等	調査年度	文献
17	赤道貫古墳群	フチ42-F1-ア	2	29950.000 29950.000 29948.000 29948.000	26800.000 26798.000 26798.000 26800.000	98.080	(北)・東	0.5	Ⅰ、Ⅶd、Ⅶe、Ⅷ	石灰岩		×	×	市・H14	市基地内Ⅰ第36集
18	—	フチ42-F4-ア	2	29950.000 29950.000 29948.000 29948.000	26710.000 26708.000 26708.000 26710.000	93.120	(北)・西	0.7	Ⅰ、Ⅶd、Ⅶe、Ⅷ	石灰岩		×	×	市・H14	市基地内Ⅰ第36集
19	神山トゥン遺跡	フチ42-F5-ア	2	29950.000 29950.000 29948.000 29948.000	26680.000 26678.000 26678.000 26680.000	91.920	北・(東)	0.6	Ⅰ、Ⅱ、Ⅶd、Ⅶe、Ⅷ	石灰岩		耕作土	×	市・H14	市基地内Ⅰ第36集
20	神山トゥン遺跡	フチ42-F6-ア	2	29950.000 29950.000 29948.000 29948.000	26650.000 26648.000 26648.000 26650.000	89.700	(北)・東	1	Ⅰ、Ⅱ、Ⅶb、Ⅶc、Ⅶd、Ⅶe、Ⅷ	石灰岩		耕作土	×	市・H14	市基地内Ⅰ第36集
21	—	フチ42-F7-ア	2	29950.000 29950.000 29948.000 29948.000	26620.000 26618.000 26618.000 26620.000	87.620	北・(東)	0.6	Ⅰ、Ⅱ、Ⅶd(★)、Ⅶe、Ⅷ	石灰岩		耕作土	×	市・H14	市基地内Ⅰ第36集
22	—	フチ42-F8-ア	2	29950.000 29950.000 29948.000 29948.000	26590.000 26588.000 26588.000 26590.000	86.510	(北)・東	0.6	Ⅰ、Ⅱ、Ⅶd、Ⅶe、Ⅷ	石灰岩		耕作土	×	市・H14	市基地内Ⅰ第36集
23	—	フチ42-G1-ア	2	29920.000 29920.000 29918.000 29918.000	26800.000 26798.000 26798.000 26800.000	100.500	北・(東)	0.4	Ⅰ、Ⅱ、Ⅶe、Ⅷ	石灰岩		耕作土	×	市・H14	市基地内Ⅰ第36集
24	神山後原丘陵古墓群	フチ42-G2-ア	2	29920.000 29920.000 29918.000 29918.000	26770.000 26768.000 26768.000 26770.000	96.540	(北)・東	0.7	Ⅰ、Ⅱ、Ⅶe、Ⅷ	石灰岩		耕作土	×	市・H14	市基地内Ⅰ第36集
25	神山後原丘陵古墓群ほか1遺跡	フチ42-G2-ノ	2	29890.000 29890.000 29892.000 29892.000	26740.000 26742.000 26742.000 26740.000	98.990	南・(西)	0.7	Ⅰ、Ⅶd、Ⅶe、Ⅷ	石灰岩		×	×	市・H14	市基地内Ⅰ第36集
26	—	フチ42-G3-ア	2	29920.000 29920.000 29918.000 29918.000	26740.000 26738.000 26738.000 26740.000	96.180	北・(東)	0.4	Ⅰ、Ⅶd、Ⅶe、Ⅷ	石灰岩		×	×	市・H14	市基地内Ⅰ第36集
27	神山後原丘陵古墓群	フチ42-G3-ノ	2	29890.000 29890.000 29892.000 29892.000	26716.000 26714.000 26714.000 26716.000	96.520	(南)・東	0.3	Ⅰ、Ⅱ、Ⅶe、Ⅷ	石灰岩		耕作土	×	市・H14	市基地内Ⅰ第36集
28	—	フチ42-G4-ア	2	29920.000 29920.000 29918.000 29918.000	26710.000 26708.000 26708.000 26710.000	94.210	(北)・東	0.8	Ⅰ、Ⅱ、Ⅶd、Ⅶe、Ⅷ	石灰岩		耕作土	×	市・H14	市基地内Ⅰ第36集
29	神山トゥン遺跡	フチ42-G5-ア	2	29920.000 29920.000 29918.000 29918.000	26680.000 26678.000 26678.000 26680.000	91.830	北・(東)	1.6	Ⅰ、Ⅱ(★)、Ⅶb(★)、Ⅶc(★)、Ⅶd、Ⅶe	マージ		耕作土	×	市・H14	市基地内Ⅰ第36集
30	神山トゥン遺跡	フチ42-G6-ア	2	29920.000 29920.000 29918.000 29918.000	26650.000 26648.000 26648.000 26650.000	90.270	(北)・西	1.2	Ⅰ、Ⅱ～Ⅵ(★)、Ⅶa(★)、Ⅶb(★)	マージ		耕作土	×	市・H14	市基地内Ⅰ第36集
31	—	フチ42-G7-ア	2	29920.000 29920.000 29918.000 29918.000	26620.000 26618.000 26618.000 26620.000	88.400	(北)・東	1.5	Ⅰ、Ⅱ(★)、Ⅶb～Ⅶd	マージ		耕作土	×	市・H14	市基地内Ⅰ第36集

第10表　試掘調査一覧表(96)

No.	遺跡名	グリッド名	規格(m)	座標(m) x	座標(m) y	標高(m)	調査壁面	深度(m)	層序	検出基盤	層序略図	遺構	遺物等	調査年度	文献
32	神山古集落	フチ42-G7-ナ	2	29890.000 29890.000 29892.000 29892.000	26620.000 26618.000 26618.000 26620.000	89.440	南・(東)	1.2	Ⅰ、Ⅱ(★)、Ⅶd1、Ⅶd2、Ⅶd3	マージ		耕作土	×	市・H14	市基地内Ⅰ第36集
33	神山古集落	フチ42-G8-ア	2	29920.000 29920.000 29918.000 29918.000	26590.000 26588.000 26588.000 26590.000	87.010	(北)・東	1.3	Ⅰ、Ⅶe	マージ		×	×	市・H14	市基地内Ⅰ第36集
34	神山古集落	フチ42-G9-ア	2	29920.000 29920.000 29918.000 29918.000	26560.000 26558.000 26558.000 26560.000	85.730	(北)・東	1.3	Ⅰ、Ⅱ(★)、Ⅶa(★)、Ⅶb(★)、Ⅶc(★)、Ⅶd(★)、Ⅶe(★)	マージ		耕作土	×	市・H14	市基地内Ⅰ第36集
35	神山古集落	フチ42-G10-ア	2	29920.000 29920.000 29918.000 29918.000	26530.000 26528.000 26528.000 26530.000	84.610	北・(東)	0.9	Ⅰ、Ⅲ～Ⅵ(★)、Ⅶd(★)、Ⅶe	マージ		耕作土	×	市・H14	市基地内Ⅰ第36集
36	神山古集落	フチ42-G10-ナ	4	29890.000 29890.000 29894.000 29894.000	26530.000 26526.000 26526.000 26530.000	84.360	(南)・東	3	Ⅰ、Ⅶa、Ⅶb、Ⅶc、Ⅶd、Ⅶe、Ⅷ	石灰岩		×	×	市・H14	市基地内Ⅰ第36集
37	神山後原丘陵古墓群	フチ42-H2-ア	2	29890.000 29890.000 29888.000 29888.000	26770.000 26768.000 26768.000 26770.000	100.780	北・(東)	0.7	Ⅰ、Ⅶd、Ⅶe、Ⅷ	石灰岩		×	×	市・H14	市基地内Ⅰ第36集
38	神山後原丘陵古墓群	フチ42-H4-ノ	2	29860.000 29860.000 29862.000 29862.000	26680.000 26682.000 26682.000 26680.000	95.290	南・(西)	1	Ⅰ	未検出		×	×	市・H14	市基地内Ⅰ第36集
39	神山トゥン遺跡	フチ42-H5-ア	2	29890.000 29890.000 29888.000 29888.000	26680.000 26678.000 26678.000 26680.000	92.740	北・(東)	1.6	Ⅰ、Ⅱ(★)、Ⅶb、Ⅶc、Ⅶd、Ⅶe、Ⅷ	石灰岩		耕作土	×	市・H14	市基地内Ⅰ第36集
40	—	フチ42-H6-ア	2	29890.000 29890.000 29888.000 29888.000	26650.000 26648.000 26648.000 26650.000	91.610	北・(東)	1.7	Ⅰ、Ⅱ、Ⅶb(★)、Ⅶc(★)、Ⅶd(★)、Ⅶe(★)	マージ		耕作土	×	市・H14	市基地内Ⅰ第36集
41	神山河原遺跡	フチ42-H6-ナ	2	29860.000 29860.000 29862.000 29862.000	26650.000 26648.000 26648.000 26650.000	93.500	南・(東)	0.9	Ⅰ、Ⅱ、Ⅶd(★)、Ⅶe(★)、Ⅷ	石灰岩		耕作土	×	市・H14	市基地内Ⅰ第36集
42	神山古集落	フチ42-H8-ア	2	29890.000 29890.000 29888.000 29888.000	26590.000 26588.000 26588.000 26590.000	87.820	北・東	0.9	Ⅰ、Ⅱ	未検出		石敷？ 耕作土	×	市・H14	市基地内Ⅰ第36集
43	神山古集落	フチ42-H9-ア	2	29890.000 29890.000 29888.000 29888.000	26560.000 26558.000 26558.000 26560.000	85.920	(北)・東	1	Ⅰ、Ⅶc、Ⅶd、Ⅶe、Ⅷ	石灰岩		×	×	市・H14	市基地内Ⅰ第36集
44	神山ウクマバカ洞穴遺跡ほか1遺跡	フチ42-I1-オ	2	29860.000 29860.000 29858.000 29858.000	26770.000 26772.000 26772.000 26770.000	101.250	北・(西)	0.7	Ⅰ、Ⅱ、Ⅶd、Ⅶe、Ⅷ	石灰岩		耕作土	沖縄産無釉陶器 (袋物・円盤状製品) 瓦	市・H14	市基地内Ⅰ第36集
45	神山後原丘陵古墓群	フチ42-I3-オ	2	29860.000 29860.000 29858.000 29858.000	26710.000 26712.000 26712.000 26710.000	98.570	北・(西)	0.2	Ⅰ、Ⅱ、Ⅶd、Ⅶe、Ⅷ	石灰岩		耕作土	×	市・H14	市基地内Ⅰ第36集
46	神山後原丘陵古墓群	フチ42-I3-カ	2	29854.000 29854.000 29852.000 29852.000	26740.000 26738.000 26738.000 26740.000	102.380	(北)・東	0.5	Ⅰ、Ⅶd、Ⅶe、Ⅷ	石灰岩		×	×	市・H14	市基地内Ⅰ第36集

第10表　試掘調査一覧表(97)

No.	遺跡名	グリッド名	規格(m)	座標(m) x	座標(m) y	標高(m)	調査壁面	深度(m)	層序	地山基盤	層序略図	遺構	遺物等	調査年度	文献
47	神山古集落 ほか1遺跡	フチ42-17-ア	2	29860.000 29860.000 29858.000 29858.000	26620.000 26618.000 26618.000 26620.000	90.770	北・東	1.1	Ⅰ、Ⅱ、Ⅶd、Ⅶe	マージ		耕作土	×	市・H14	市 基地内 Ⅰ 第36集
48	神山古集落	フチ42-19-ア	2	29860.000 29860.000 29858.000 29858.000	26560.000 26558.000 26558.000 26560.000	86.920	北・東	1.2	Ⅰ、Ⅶd、Ⅶe	マージ		×	×	市・H14	市 基地内 Ⅰ 第36集
49	神山古集落	フチ42-110-ア	4	29860.000 29860.000 29856.000 29856.000	26530.000 26526.000 26526.000 26530.000	85.150	北・東	3	Ⅰ、Ⅶa(★)、Ⅶb(★)、Ⅶc(★)、Ⅶd c(★)、Ⅶd d(★)、Ⅶd e(★)、Ⅶ	石灰岩		×	×	市・H14	市 基地内 Ⅰ 第36集
50	神山テラガマ洞穴遺跡ほか1遺跡	フチ42-J2-イ	2	29830.000 29830.000 29828.000 29828.000	26764.000 26762.000 26762.000 26764.000	104.190	北・東	0.4	Ⅰ、Ⅶe、Ⅶ	石灰岩		×	×	市・H14	市 基地内 Ⅰ 第36集
51	神山テラガマ洞穴遺跡 ほか1遺跡	フチ42-J2-オ	2	29830.000 29830.000 29828.000 29828.000	26740.000 26742.000 26742.000 26740.000	103.720	北・東	0.4	Ⅰ、Ⅶd、Ⅶe、Ⅶ	石灰岩		×	一部石灰岩が露頭する	市・H14	市 基地内 Ⅰ 第36集
52	神山テラガマ洞穴遺跡 ほか1遺跡	フチ42-J3-タ	2	29806.000 29806.000 29808.000 29808.000	26740.000 26738.000 26738.000 26740.000	104.660	南・東	0.2	Ⅰ、Ⅶe、Ⅶ	石灰岩		×	×	市・H14	市 基地内 Ⅰ 第36集
53	神山後原丘陵古墓群	フチ42-J4-ア	2	29830.000 29830.000 29828.000 29828.000	26710.000 26708.000 26708.000 26710.000	101.230	北・東	0.4	Ⅰ、Ⅶe、Ⅶ	石灰岩		×	×	市・H14	市 基地内 Ⅰ 第36集
54	神山後原丘陵古墓群	フチ42-J4-ナ	2	29800.000 29800.000 29802.000 29802.000	26710.000 26708.000 26708.000 26710.000	104.410	南・東	0.4	Ⅰ、Ⅶe、Ⅶ	石灰岩		×	×	市・H14	市 基地内 Ⅰ 第36集
55	神山後原丘陵古墓群 ほか1遺跡	フチ42-J5-ア	2	29830.000 29830.000 29828.000 29828.000	26680.000 26678.000 26678.000 26680.000	98.260	北・東	0.8	Ⅰ、Ⅱ、Ⅶd、Ⅶe、Ⅶ	石灰岩		耕作土	×	市・H14	市 基地内 Ⅰ 第36集
56	神山後原丘陵古墓群 ほか1遺跡	フチ42-J5-ニ	2	29800.000 29800.000 29802.000 29802.000	26674.000 26672.000 26672.000 26674.000	98.670	南・東	0.6	Ⅰ、Ⅱ、Ⅶe、Ⅶ	石灰岩		耕作土	×	市・H14	市 基地内 Ⅰ 第36集
57	神山後原丘陵古墓群 ほか1遺跡	フチ42-J6-ア	2	29830.000 29830.000 29828.000 29828.000	26650.000 26648.000 26648.000 26650.000	95.650	北・東	1.4	Ⅰ、Ⅱ、Ⅶe、Ⅶ	石灰岩		耕作土	×	市・H14	市 基地内 Ⅰ 第36集
58	神山後原丘陵古墓群 ほか1遺跡	フチ42-J6-ナ	2	29806.000 29806.000 29804.000 29804.000	26650.000 26648.000 26648.000 26650.000	98.020	南・東	0.6	Ⅰ、Ⅶc、Ⅶd、Ⅶe、Ⅶ	石灰岩		×	×	市・H14	市 基地内 Ⅰ 第36集
59	神山同原遺跡	フチ42-J7-ア	2	29830.000 29830.000 29828.000 29828.000	26620.000 26618.000 26618.000 26620.000	94.950	北・東	0.4	Ⅰ、Ⅶ	石灰岩		×	×	市・H14	市 基地内 Ⅰ 第36集
60	神山古集落	フチ42-J8-ア	2	29830.000 29830.000 29828.000 29828.000	26590.000 26588.000 26588.000 26590.000	90.150	北・東	1.3	Ⅰ、Ⅶb、Ⅶc、Ⅶd、Ⅶe、Ⅶ	石灰岩		×	×	市・H14	市 基地内 Ⅰ 第36集
61	神山古集落	フチ42-J9-ア	2	29830.000 29830.000 29828.000 29828.000	26560.000 26558.000 26558.000 26560.000	87.960	南・東	1.6	Ⅰ、Ⅱ(★)、Ⅶa(★)、Ⅶb(★)、Ⅶc(★)、Ⅶd	マージ		耕作土	×	市・H14	市 基地内 Ⅰ 第36集

第10表　試掘調査一覧表(98)

No.	遺跡名	グリッド名	規格(m)	座標(m) x	座標(m) y	標高(m)	調査壁面	深度(m)	層序	検出基盤	層序略図	遺構	遺物等	調査年度	文献
62	神山古集落	フテ42-J9-ナ	2	29800.000 29800.000 29802.000 29802.000	26560.000 26558.000 26558.000 26560.000	88.580	(南)・東	1	Ⅰ、Ⅱ、Ⅶa(★)、Ⅶb	マージ		耕作土	×	市・H14	市基地内Ⅰ第36集
63	神山古集落	フテ42-J10-ア	2	29800.000 29800.000 29802.000 29802.000	26530.000 26528.000 26528.000 26530.000	86.450	(北)・東	1.3	Ⅰ、Ⅶc、Ⅶd	マージ		×	沖縄産無釉陶器、円盤状製品、瓦	市・H14	市基地内Ⅰ第36集
64	神山古集落	フテ42-J10-オ	4	29830.000 29830.000 29826.000 29826.000	26500.000 26504.000 26504.000 26500.000	83.960	(北)・西	2.6	Ⅰ、Ⅶc、Ⅶd1、Ⅶd2(★)、Ⅶd3、Ⅶe、Ⅷ	石灰岩		×	×	市・H14	市基地内Ⅰ第36集
65	神山古集落	フテ42-J10-ナ	2	29830.000 29830.000 29828.000 29828.000	26530.000 26528.000 26528.000 26530.000	85.930	(南)・東	1.4	Ⅰ、Ⅶd(★)、Ⅶe(★)、Ⅷ	石灰岩		×	沖縄産施釉陶器、沖縄産無釉陶器、銅版転写、瓦	市・H14	市基地内Ⅰ第36集

（フテ43)

1	神山古集落	フテ43-H1-ア	2	29890.000 29890.000 29888.000 29888.000	26500.000 26498.000 26498.000 26500.000	83.000	(北)・東	0.7	Ⅰ	未検出		×	埋設物（水道管？）	市・H14	市基地内Ⅰ第36集
2	神山古集落	フテ43-H1-オ	4	29890.000 29890.000 29886.000 29886.000	26476.000 26472.000 26472.000 26476.000	82.000	北・東・(南)・西	3	Ⅰ、Ⅱ、Ⅲ~Ⅵ、Ⅶd、Ⅶe、Ⅷ	石灰岩	1/250	ピット耕作土	埋設物（水道管）	市・H14	市基地内Ⅰ第36集
3	神山古集落	フテ43-H2-ア	4	29890.000 29890.000 29886.000 29886.000	26470.000 26466.000 26466.000 26470.000	81.830	北・(東)・南・西	2.7	Ⅰ、Ⅱ(★)、Ⅲ~Ⅵ(★)、Ⅶd、Ⅶe、Ⅷ	石灰岩		ピット耕作土	室川上層式	市・H14	市基地内Ⅰ第36集
4	神山古集落	フテ43-H2-イ	4	29890.000 29890.000 29886.000 29886.000	26464.000 26460.000 26460.000 26464.000	81.640	北・東・(西)	2.7	Ⅰ、Ⅱ、Ⅲ~Ⅵ(★)、Ⅶd(★)、Ⅶe、Ⅷ	石灰岩	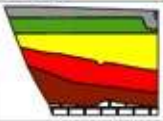	ピット耕作土	沖縄産施釉陶器、沖縄産無釉陶器、青磁	市・H14	市基地内Ⅰ第36集
5	神山古集落	フテ43-I1-ア	4	29860.000 29860.000 29856.000 29856.000	26500.000 26496.000 26496.000 26500.000	83.520	(北)・東	2.4	Ⅰ、Ⅱ、Ⅶc、Ⅶd1(★)、Ⅶd2(★)、Ⅶd3(★)、Ⅶe(★)、Ⅷ(★)	石灰岩		溝状遺構	×	市・H14	市基地内Ⅰ第36集
6	神山古集落	フテ43-I2-ア	4	29860.000 29860.000 29856.000 29856.000	26470.000 26466.000 26466.000 26470.000	82.080	北・(東)	1.8	Ⅰ、Ⅶd(★)、Ⅶe、Ⅷ	石灰岩		×	×	市・H14	市基地内Ⅰ第36集
7	神山古集落	フテ43-I3-ア	4	29860.000 29860.000 29856.000 29856.000	26440.000 26436.000 26436.000 26440.000	81.320	北・(東)	2.2	Ⅰ、Ⅱ、Ⅶb、Ⅶc、Ⅶd1~Ⅶd3(★)、Ⅶe(★)、Ⅷ	石灰岩		耕作土	×	市・H14	市基地内Ⅰ第36集
8	神山古集落	フテ43-J3-ア	4	29830.000 29830.000 29826.000 29826.000	26440.000 26436.000 26436.000 26440.000	81.680	(北)・東	2.3	Ⅰ(☆)、Ⅱ~Ⅵ(☆)、Ⅶe(☆)、Ⅷ(☆)	石灰岩		耕作土	攪乱の可能性	市・H14	市基地内Ⅰ第36集
9	神山古集落	フテ43-J3-オ	4	29830.000 29830.000 29826.000 29826.000	26410.000 26414.000 26414.000 26410.000	80.770	(北)・西	2.8	Ⅰ、Ⅱ~Ⅵ、Ⅶd、Ⅶe、Ⅷ	石灰岩		耕作土	×	市・H14	市基地内Ⅰ第36集
10	神山古集落	フテ43-J5-ア	4	29830.000 29830.000 29826.000 29826.000	26380.000 26376.000 26376.000 26380.000	79.610	北・(東)	1.7	Ⅰ、Ⅶd、Ⅶe、Ⅷ	石灰岩		×	×	市・H14	市基地内Ⅰ第36集

（フチ46）

第10表　試掘調査一覧表(99)

No.	遺跡名	グリッド名	規格(m)	座標(m) x	座標(m) y	標高(m)	調査壁面	深度(m)	層序	検出基盤	堆積順図	遺構	遺物等	調査年度	文献
1	—	フチ46-A1-ア	4	30100.000 30100.000 30096.000 30096.000	25600.000 25596.000 25596.000 25600.000	[68.442]	北・(東)	2.4	Ⅰb、Ⅶ	石灰岩		×	×	県・H20	県 基地内 6 第71集
2	—	フチ46-A2-ア	4	30100.000 30100.000 30096.000 30096.000	25570.000 25566.000 25566.000 25570.000	[66.982]	北・(東)	2.5	Ⅰb、Ⅶ	石灰岩		×	×	県・H20	県 基地内 6 第71集
3	—	フチ46-A2-タ	4	30082.000 30082.000 30078.000 30078.000	25570.000 25566.000 25566.000 25570.000	[67.046]	北・(東)	0.8	Ⅰb、Ⅶ	石灰岩		×	×	県・H20	県 基地内 6 第71集
4	—	フチ46-A3-ア	4	30100.000 30100.000 30096.000 30096.000	25540.000 25536.000 25536.000 25540.000	[66.36]	北・(東)	2.0	Ⅰb、Ⅶ	石灰岩		×	×	県・H20	県 基地内 6 第71集
5	大山東方丘陵古墳群	フチ46-A4-ア	4	30100.000 30100.000 30096.000 30096.000	25510.000 25506.000 25506.000 25510.000	[66.476]	(北)・東	2.0	Ⅰb、Ⅶ	石灰岩		×	×	県・H20	県 基地内 6 第71集
6	大山東方丘陵古墳群	フチ46-A5-ア	4	30100.000 30100.000 30096.000 30096.000	25480.000 25476.000 25476.000 25480.000	[66.522]	北・(東)	0.4	Ⅰb、Ⅶ	石灰岩		×	×	県・H20	県 基地内 6 第71集
7	大山鞍掛原第三遺跡 ほか1遺跡	フチ46-A6-ア	4	30100.000 30100.000 30096.000 30096.000	25450.000 25446.000 25446.000 25450.000	[65.973]	北・(東)	2.9	Ⅰb、Ⅶ	石灰岩	1/250	×	×	県・H20	県 基地内 6 第71集
8	—	フチ46-B3-ア	4	30070.000 30070.000 30066.000 30066.000	25540.000 25536.000 25536.000 25540.000	[66.181]	北・(東)	2.7	Ⅰb、Ⅶ、Ⅷ	石灰岩		×	瓦	県・H20	県 基地内 6 第71集
9	—	フチ46-B4-ア	4	30070.000 30070.000 30066.000 30066.000	25510.000 25506.000 25506.000 25510.000	[65.887]	北・(東)	1.9	Ⅰb、Ⅶ	石灰岩		×	×	県・H20	県 基地内 6 第71集
10	大山鞍掛原第三遺跡	フチ46-B4-ナ	4	30044.000 30044.000 30040.000 30040.000	25510.000 25506.000 25506.000 25510.000	[66.213]	(東)・南	2.9	Ⅰb、Ⅶ	石灰岩	1/250	×	弥生式無釉陶器	県・H20	県 基地内 6 第71集
11	大山鞍掛原第三遺跡 ほか1遺跡	フチ46-B5-ア	4	30070.000 30070.000 30066.000 30066.000	25480.000 25476.000 25476.000 25480.000	[65.844]	(北)・東	2.5	Ⅰb、Ⅶ	石灰岩		×	×	県・H20	県 基地内 6 第71集
12	大山鞍掛原第三遺跡 ほか1遺跡	フチ46-B6-ア	4	30070.000 30070.000 30066.000 30066.000	25450.000 25446.000 25446.000 25450.000	[65.323]	北・(東)	3.6	Ⅰb、Ⅱ、Ⅱ～Ⅵ、Ⅶ	石灰岩	1/250	×	陶質土器、弥生式無釉陶器	県・H20	県 基地内 6 第71集
13	大山鞍掛原第三遺跡	フチ46-B6-オ	4	30070.000 30070.000 30066.000 30066.000	25424.000 25420.000 25420.000 25424.000	[65.237]	(西)・北	3.7	Ⅰb、Ⅱ-Ⅵ、Ⅶ、Ⅷ	石灰岩	1/300	溝状遺構？	×	県・H20	県 基地内 6 第71集
14	大山鞍掛原第三遺跡	フチ46-C5-ア	4	30040.000 30040.000 30036.000 30036.000	25480.000 25476.000 25476.000 25480.000	[65.236]	北・(東)	4.0	Ⅰb、Ⅱ、Ⅱ-Ⅵ、Ⅵ	マージ	1/300	×	弥生式無釉陶器、瓦	県・H20	県 基地内 6 第71集
15	大山鞍掛原第三遺跡	フチ46-C5-タ	4	30022.000 30022.000 30018.000 30018.000	25480.000 25476.000 25476.000 25480.000	[65.748]	北・(東)	2.3	Ⅰb、Ⅱ-Ⅲ、Ⅱ～Ⅵ、Ⅶe、Ⅷ	石灰岩		×	×	県・H20	県 基地内 6 第71集

第10表　試掘調査一覧表(100)

No.	遺跡名	グリッド名	規格(m)	座標(m) x	座標(m) y	標高(m)	調査壁面	深度(m)	層序	検出基盤	層序略図	遺構	遺物等	調査年度	文献
16	大山勢頭原第三遺跡	フテ46-C6-カ	4	30034.000 30034.000 30030.000 30030.000	25450.000 25446.000 25446.000 25450.000	[65.219]	(北)・東	4.1	Ⅰb、Ⅱ、Ⅱ・Ⅲ	未検出		×	沖縄産施釉陶器	県・H20	県基地内6第71集
17	大山勢頭原第三遺跡	フテ46-C7-ア	4	30040.000 30040.000 30036.000 30036.000	25420.000 25416.000 25416.000 25420.000	[65.122]	北・(東)	5.0	Ⅰb、Ⅱ・Ⅲ、Ⅱ～Ⅳ、Ⅶb、Ⅶc	マージ	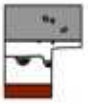	石敷き	革製品	県・H20	県基地内6第71集
18	大山勢頭原第三遺跡	フテ46-C8-カ	4	30034.000 30034.000 30030.000 30030.000	25390.000 25386.000 25386.000 25390.000	[65.462]	北・(東)	4.1	Ⅰb、Ⅱ~Ⅵ、Ⅶe、Ⅷ	石灰岩	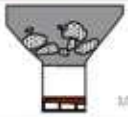	炉壁	瓦	県・H20	県基地内6第71集
19	大山勢頭原第三遺跡	フテ46-D6-ア	4	30010.000 30010.000 30006.000 30006.000	25450.000 25446.000 25446.000 25450.000	[65.135]	(北)・東	2.9	Ⅰb、Ⅱ~Ⅳ、Ⅱ~Ⅶ、Ⅶd~e、Ⅷ	石灰岩	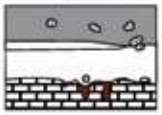	×	瓦	県・H20	県基地内6第71集
20	大山勢頭原第三遺跡	フテ46-D7-ア	4	30010.000 30010.000 30006.000 30006.000	25420.000 25416.000 25416.000 25420.000	[65.178]	(北)・東	3.1	Ⅰb、Ⅱ~Ⅵ、Ⅶe、Ⅷ	石灰岩		×	沖縄産無釉陶器	県・H20	県基地内6第71集
21	大山勢頭原第三遺跡	フテ46-D7-ナ	4	29984.000 29984.000 29980.000 29980.000	25420.000 25416.000 25416.000 25420.000	[65.859]	(東)・南	2.6	Ⅰb、Ⅱ~Ⅵ、Ⅶe、Ⅷ	石灰岩		×	×	県・H20	県基地内6第71集
22	大山勢頭原第三遺跡	フテ46-D8-ア	4	30010.000 30010.000 30006.000 30006.000	25390.000 25386.000 25386.000 25390.000	[65.475]	北・(東)	2.4	Ⅰb、Ⅱ~Ⅵ、Ⅶe、Ⅷ	石灰岩	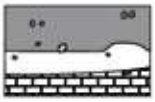	×	瓦、金属片	県・H20	県基地内6第71集
23	大山勢頭原第三遺跡	フテ46-D9-ア	4	30010.000 30010.000 30006.000 30006.000	25360.000 25356.000 25356.000 25360.000	[65.843]	(北)・東	3.0	Ⅰb、Ⅱ~Ⅵ、Ⅶ	マージ		×	沖縄産施釉陶器	県・H20	県基地内6第71集
24	大山勢頭原第三遺跡	フテ46-E8-ア	4	29980.000 29980.000 29976.000 29976.000	25390.000 25386.000 25386.000 25390.000	[66.043]	(北)・東	2.8	Ⅰb、Ⅷ	石灰岩	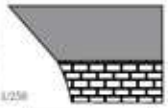	×	沖縄産無釉陶器、グスク土器	県・H20	県基地内6第71集
25	大山勢頭原第三遺跡	フテ46-E8-オ	4	29980.000 29980.000 29976.000 29976.000	25364.000 25360.000 25360.000 25364.000	[66.143]	(北)・西	2.9	Ⅰb、Ⅱ、Ⅷ	石灰岩		溝状遺構	沖縄産施釉陶器	県・H20	県基地内6第71集
26	大山勢頭原第三遺跡	フテ46-E8-タ	4	29962.000 29962.000 29958.000 29958.000	25390.000 25386.000 25386.000 25390.000	[66.043]	(北)・東	2.6	Ⅰb、Ⅱ・Ⅲ、Ⅱ~Ⅵ、Ⅶe、Ⅷ	石灰岩		×	沖縄産施釉陶器、瓦、土器	県・H20	県基地内6第71集
27	大山勢頭原第三遺跡	フテ46-E9-オ	4	29980.000 29980.000 29976.000 29976.000	25334.000 25330.000 25330.000 25334.000	[65.991]	北・(西)	2.8	Ⅰb、Ⅶd1~d3、Ⅶe、Ⅷ	石灰岩	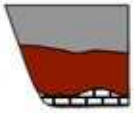	×	×	県・H20	県基地内6第71集
28	大山勢頭原第三遺跡	フテ46-F9-ア	4	29950.000 29950.000 29946.000 29946.000	25360.000 25356.000 25356.000 25360.000	[66.743]	北・(東)	1.5	Ⅰb、Ⅶe、Ⅷ	石灰岩		×	×	県・H20	県基地内6第71集
29	大山勢頭原第三遺跡	フテ46-F10-ア	4	29950.000 29950.000 29946.000 29946.000	25330.000 25326.000 25326.000 25330.000	[66.625]	(北)・東	3.1	Ⅰb、Ⅱ・Ⅲ、Ⅶb、Ⅶc、Ⅶd1~d3、Ⅶe、Ⅷ	石灰岩		×	×	県・H20	県基地内6第71集
30	大山勢頭原第三遺跡	フテ46-F10-ソ	4	29938.000 29938.000 29934.000 29934.000	25304.000 25300.000 25300.000 25304.000	[66.586]	北・(西)	3.0	Ⅰb、Ⅱ~Ⅵ、Ⅶ	マージ	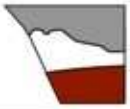	×	×	県・H20	県基地内6第71集

第10表　試掘調査一覧表(101)

No.	遺跡名	グリッド名	規格(m)	座標(m) x	座標(m) y	標高(m)	調査壁面	深度(m)	層序	検出基盤	層序略図	遺構	遺物等	調査年度	文献
31	大山勢頭原第三遺跡	フテ46-G10-ア	4	29920.000 29920.000 29916.000 29916.000	25330.000 25326.000 25326.000 25330.000	[66.72]	(北)・東	1.9	Ⅰb、Ⅶ、Ⅷ	石灰岩		×	×	県・H20	県基地内6第71集

（フテ47）

No.	遺跡名	グリッド名	規格(m)	座標(m) x	座標(m) y	標高(m)	調査壁面	深度(m)	層序	検出基盤	層序略図	遺構	遺物等	調査年度	文献
1	—	フテ47-A9-キ	4	30094.000 30094.000 30090.000 30090.000	25054.000 25050.000 25050.000 25054.000	68.550	東・(南)	0.9	Ⅰa、Ⅰb、Ⅶ、Ⅷ	石灰岩		×	×	県・H13	県基地内Ⅱ第11集
2	—	フテ47-C10-ア	4	30040.000 30040.000 30036.000 30036.000	25030.000 25026.000 25026.000 25030.000	71.340	(北)・東	0.9	Ⅰ、Ⅷ	石灰岩		×	×	県・H13	県基地内Ⅱ第11集
3	—	フテ47-C10-コ	4	30034.000 30034.000 30030.000 30030.000	25006.000 25002.000 25002.000 25006.000	71.850	(北)・東	2.4	Ⅰb、Ⅱ・Ⅲ、Ⅶ、Ⅷ	石灰岩		×	瓦	県・H13	県基地内Ⅱ第11集
4	—	フテ47-D9-イ	4	30010.000 30010.000 30006.000 30006.000	25054.000 25050.000 25050.000 25054.000	71.540	(北)・東	0.9	Ⅰb、Ⅷ	石灰岩		×	×	県・H13	県基地内Ⅱ第11集
5	—	フテ47-D10-ア	4	30010.000 30010.000 30006.000 30006.000	25030.000 25026.000 25026.000 25030.000	71.800	(東)・南	1.8	Ⅰb、Ⅶ、Ⅷ	石灰岩	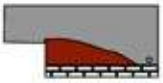	×	×	県・H13	県基地内Ⅱ第11集
6	—	フテ47-E9-ア	4	29980.000 29980.000 29976.000 29976.000	25060.000 25056.000 25056.000 25060.000	71.880	(北)・東	0.6	Ⅰb、Ⅷ	石灰岩		×	×	県・H13	県基地内Ⅱ第11集
7	—	フテ47-E10-ア	4	29980.000 29980.000 29976.000 29976.000	25030.000 25026.000 25026.000 25030.000	71.990	北・(東)	0.8	Ⅰb、Ⅷ	石灰岩		×	×	県・H13	県基地内Ⅱ第11集
8	—	フテ47-F9-オ	4	29950.000 29950.000 29946.000 29946.000	25036.000 25032.000 25032.000 25036.000	72.020	(北)・東	1.6	Ⅰb、Ⅱ～Ⅵ、Ⅶ、Ⅷ	石灰岩	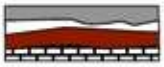	×	円盤状製品	県・H13	県基地内Ⅱ第11集
9	大山勢頭原第三遺跡	フテ47-G1-ア	4	29920.000 29920.000 29916.000 29916.000	25300.000 25296.000 25296.000 25300.000	[66.785]	(北)・東	2.6	Ⅰb、Ⅱ、Ⅳ、Ⅶd1-d3、Ⅶe、Ⅷ	石灰岩	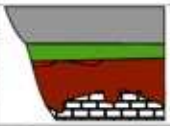	耕具痕	沖縄産無釉陶器	県・H20	県基地内6第71集
10	大山勢頭原第三遺跡	フテ47-G1-ナ	4	29896.000 29896.000 29892.000 29892.000	25300.000 25296.000 25296.000 25300.000	[66.798]	北・(東)	2.7	Ⅰb、Ⅱ・Ⅲ、Ⅶd1-d3、Ⅶe、Ⅷ	石灰岩	1/250	×	沖縄産施釉陶器、沖縄産無釉陶器、中国産染付	県・H20	県基地内6第71集
11	大山勢頭原第三遺跡	フテ47-G2-ア	4	29920.000 29920.000 29916.000 29916.000	25270.000 25266.000 25266.000 25270.000	[66.68]	北・(東)	3.0	Ⅰb、Ⅱ・Ⅲ、Ⅶb、Ⅶc、Ⅶd1-d3、Ⅶe、Ⅷ	石灰岩		×	×	県・H20	県基地内6第71集
12	大山勢頭原第三遺跡	フテ47-G3-ナ	4	29894.000 29894.000 29890.000 29890.000	25240.000 25236.000 25236.000 25240.000	[67.154]	(東)・南	1.2	Ⅰb、Ⅱ、Ⅳ、Ⅶb	未検出		溝状遺構 柱穴 植栽痕	円盤状製品、沖縄産無釉陶器、本土産染付	県・H20	県基地内6第71集
13	大山勢頭原第三遺跡	フテ47-H1-オ	4	29890.000 29890.000 29886.000 29886.000	25274.000 25270.000 25270.000 25274.000	[66.645]	(北)・西	3.0	Ⅰb、Ⅱ・Ⅲ、Ⅶa、Ⅶb、Ⅶc、Ⅶd1-d3、Ⅶe	マージ	1/250	×	沖縄産施釉陶器、沖縄産無釉陶器、陶質土器	県・H20	県基地内6第71集

第10表　試掘調査一覧表(102)

No.	遺跡名	グリッド名	規格(m)	座標(m) x	座標(m) y	標高(m)	調査壁面	深度(m)	層序	検出基盤	層序略図	遺構	遺物等	調査年度	文献
14	大山弥園原第三遺跡	フチ47-H2-ヰ	4	29878.000 29878.000 29874.000 29874.000	25270.000 25266.000 25266.000 25270.000	66.806	南・東・北	1.3	Ⅰb、Ⅱ・Ⅲ、Ⅵd1-d3、Ⅶe	マジ		溝状遺構 土坑 石列	鉄滓	県・H20	県 基地内 6 第71集
15	—	フチ47-H6-ア	4	29890.000 29890.000 29886.000 29886.000	25150.000 25146.000 25146.000 25150.000	68.430	北・東	4	Ⅰb、Ⅶ、Ⅷ	石灰岩	1:300	×	×	県・H13	県 基地内 Ⅱ 第11集
16	大山弥園原第三遺跡	フチ47-I2-ロ	4	29854.000 29854.000 29850.000 29850.000	25244.000 25240.000 25240.000 25244.000	66.875	北・南・西	2.8	Ⅰb、Ⅱ・Ⅲ、Ⅵd1-d3、Ⅶe	マジ		×	沖縄産施釉陶器、沖縄産無釉陶器、土器	県・H20	県 基地内 6 第71集
17	大山弥園原第三遺跡	フチ47-I3-ツ	4	29842.000 29842.000 29838.000 29838.000	25228.000 25224.000 25224.000 25228.000	67.293	北・東	2.0	Ⅰb、Ⅱ・Ⅲ、Ⅵd1-d3、Ⅶe	マジ		植栽痕	×	県・H20	県 基地内 6 第71集
18	大山弥園原第三遺跡	フチ47-I5-ウ	4	29860.000 29860.000 29856.000 29856.000	25168.000 25164.000 25164.000 25168.000	68.100	北・南・東	2.1	Ⅰ、Ⅱ・Ⅲ、Ⅱ～Ⅵ、Ⅶ	マジ		溝	土器、沖縄産施釉陶器	県・H13	県 基地内 Ⅱ 第11集
19	大山弥園原第三遺跡	フチ47-I6-ア	4	29860.000 29860.000 29856.000 29856.000	25150.000 25146.000 25146.000 25150.000	68.170	北・東	3.9	Ⅰb、Ⅱ～Ⅵ、Ⅶ	マジ	1:300	×	マンガンノジュール	県・H13	県 基地内 Ⅱ 第11集
20	大山弥園原第三遺跡	フチ47-J4-ア	4	29830.000 29830.000 29826.000 29826.000	25210.000 25206.000 25206.000 25210.000	67.518	北・東	2.0	Ⅰb、Ⅱ・Ⅲ、Ⅵd1-d3、Ⅶe、Ⅷ	石灰岩		×	本土産染付(近代)、沖縄産無釉陶器、瓦	県・H20	県 基地内 6 第71集
21	大山弥園原第三遺跡	フチ47-J4-ス	4	29818.000 29818.000 29814.000 29814.000	25196.000 25191.750 25191.750 25196.000	67.47	北・西	0.9	Ⅰb、Ⅱ・Ⅲ、Ⅳ、Ⅵd1-d3	マジ		ピット 耕具痕	×	県・H20	県 基地内 6 第71集
22	大山弥園原第三遺跡	フチ47-J4-ト	4	29812.000 29812.000 29808.000 29808.000	25184.000 25180.000 25180.000 25184.000	67.396	北・南・東	2.5	Ⅰb、Ⅱ・Ⅲ、Ⅳ、Ⅳ-Ⅵ、Ⅶd1-d3、Ⅶe	マジ		植栽痕	土器	県・H20	県 基地内 6 第71集
23	大山弥園原第三遺跡	フチ47-J6-ク	4	29824.000 29824.000 29820.000 29820.000	25138.000 25134.000 25134.000 25138.000	68.539	東・南	1.3	Ⅰb、Ⅱ・Ⅲ、Ⅱ～Ⅵ、Ⅶ	マジ		ピット	土器、焼土	県・H13	県 基地内 Ⅱ 第11集

（フチ48）

1	—	フチ48-A1-ホ	4	30094.000 30094.000 30090.000 30090.000	25000.000 24996.000 24996.000 25000.000	68.440	東・南	0.7	Ⅰb、Ⅱ・Ⅲ、Ⅷ	石灰岩		×	×	県・H13	県 基地内 Ⅱ 第11集
2	大山弥園原第二遺跡	フチ48-A4-ホ	4	30094.000 30094.000 30090.000 30090.000	24910.000 24906.000 24906.000 24910.000	70.540	北・西	1.1	Ⅰb、Ⅱ・Ⅲ、Ⅲ、Ⅶ	マジ		ピット	沖縄産施釉陶器	県・H13	県 基地内 Ⅱ 第11集
3	大山弥園原第二遺跡 はホ-1遺跡	フチ48-A8-ナ	2	30072.000 30072.000 30070.000 30070.000	24790.000 24788.000 24788.000 24790.000	64.650	南・東	1.3	Ⅰa、Ⅰb、Ⅶ	石灰岩		×	×	県・H16	県 基地内 Ⅳ 第38集
4	大山弥園原第二遺跡	フチ48-B4-ア	4	30070.000 30070.000 30066.000 30066.000	24910.000 24906.000 24906.000 24910.000	70.920	北・東	2.6	Ⅰb、Ⅱ・Ⅲ、Ⅱ～Ⅵ、Ⅶ、Ⅷ	石灰岩		×	石材	県・H13	県 基地内 Ⅱ 第11集

第10表　試掘調査一覧表(103)

No.	遺跡名	グリッド名	規模(m)	座標(m) x	座標(m) y	標高(m)	調査壁面	深度(m)	層序	検出基盤	層序略図	遺構	遺物等	調査年度	文献
5	大山幣頭原第二遺跡	ﾌｹ48-B4-オ	4	30070.000 30070.000 30066.000 30066.000	24886.000 24882.000 24882.000 24886.000	69.700	北・東	3.7	Ⅰb、Ⅱ～Ⅲ、Ⅶ	マジ		×	瓦	県・H13	県 基地内 Ⅱ 第11集
6	大山幣頭原第二遺跡	ﾌｹ48-B5-ニ	4	30046.000 30046.000 30042.000 30042.000	24874.000 24870.000 24870.000 24874.000	70.630	北・東	2.6	Ⅰb、Ⅱ～Ⅵ、Ⅶ、Ⅷ	石灰岩		×	陶質土器	県・H13	県 基地内 Ⅱ 第11集
7	大山幣頭原第二遺跡 ほか1遺跡	ﾌｹ48-B7-ク	2	30064.000 30064.000 30062.000 30062.000	24808.000 24806.000 24806.000 24808.000	69.350	北・東	1.6	Ⅰa、Ⅰb	未検出		×	沖縄産施釉陶器、沖縄産無釉陶器、瓦	県・H16	県 基地内 Ⅳ 第38集
8	大山幣頭原第二遺跡 ほか1遺跡	ﾌｹ48-B8-ナ	2	30043.000 30043.000 30041.000 30041.000	24790.000 24788.000 24788.000 24790.000	69.700	南・東	0.7	Ⅰa、Ⅱ、Ⅶ、Ⅷ	石灰岩		×	沖縄産施釉陶器、沖縄産無釉陶器、中国産染付、本土産磁器、瓦	県・H16	県 基地内 Ⅳ 第38集
9	大山幣頭原第二遺跡	ﾌｹ48-B8-ノ	2	30042.000 30042.000 30040.000 30040.000	24762.000 24760.000 24760.000 24762.000	62.830	南・西	1.0	Ⅰa、Ⅰb、Ⅶ、Ⅷ	石灰岩		×	陶質土器、沖縄産施釉陶器、土器	県・H16	県 基地内 Ⅳ 第38集
10	大山幣頭原第二遺跡	ﾌｹ48-C5-コ	4	30034.000 30034.000 30030.000 30030.000	24856.000 24852.000 24852.000 24856.000	68.770	北・東	2.1	Ⅰb、Ⅱ～Ⅵ、Ⅶ、Ⅷ	石灰岩		焼土	×	県・H13	県 基地内 Ⅱ 第11集
11	大山幣頭原第二遺跡	ﾌｹ48-C6-オ	4	30040.000 30040.000 30036.000 30036.000	24826.000 24822.000 24822.000 24826.000	68.150	北・東	4	Ⅰb、Ⅶ	石灰岩		×	×	県・H13	県 基地内 Ⅱ 第11集
12	—	ﾌｹ48-D1-ア	4	30010.000 30010.000 30006.000 30006.000	25000.000 24996.000 24996.000 25000.000	72.250	西・北・東	1.2	Ⅰb、Ⅶ、Ⅷ	石灰岩		×	沖縄産施釉陶器	県・H13	県 基地内 Ⅱ 第11集
13	—	ﾌｹ48-D4-サ	4	29998.000 29998.000 29994.000 29994.000	24910.000 24906.000 24906.000 24910.000	72.040	北・西・東	1.5	Ⅰ、Ⅶ、Ⅷ	石灰岩		×	土器	県・H13	県 基地内 Ⅱ 第11集
14	大山幣頭原第二遺跡	ﾌｹ48-D5-ア	4	30010.000 30010.000 30006.000 30006.000	24880.000 24876.000 24876.000 24880.000	70.390	北・東	1.5	Ⅰb、Ⅶ、Ⅷ	石灰岩		×	青磁、中国産染付、沖縄産施釉陶器、沖縄産無釉陶器、瓦、円盤状製品	県・H13	県 基地内 Ⅱ 第11集
15	大山幣頭原第二遺跡	ﾌｹ48-D6-ア	4	30010.000 30010.000 30006.000 30006.000	24850.000 24846.000 24846.000 24850.000	68.190	北・西	4	Ⅰb、Ⅱ～Ⅲ、Ⅶ	マジ		ピット	沖縄産無釉陶器	県・H13	県 基地内 Ⅱ 第11集
16	大山幣頭原第二遺跡	ﾌｹ48-D6-オ	4	30010.000 30010.000 30006.000 30006.000	24826.000 24822.000 24822.000 24826.000	68.420	北・東	4	Ⅰb	未検出		×	沖縄産施釉陶器、陶質土器	県・H13	県 基地内 Ⅱ 第11集
17	大山幣頭原第二遺跡	ﾌｹ48-D8-ア	2	30010.000 30010.000 30008.000 30008.000	24790.000 24788.000 24788.000 24790.000	69.660	北・東	0.1	Ⅰa、Ⅶ、Ⅷ	石灰岩		×	本土産磁器、沖縄産無釉陶器、円盤状製品、土器	県・H16	県 基地内 Ⅳ 第38集
18	大山幣頭原第二遺跡	ﾌｹ48-D8-オ	2	30010.000 30010.000 30008.000 30008.000	24762.000 24760.000 24760.000 24762.000	71.940	北・西	0.2	Ⅰa、Ⅱ～Ⅲ、Ⅵ、Ⅶ	石灰岩		×	×	県・H16	県 基地内 Ⅳ 第38集
19	大山幣頭原第二遺跡	ﾌｹ48-D8-サ	4	29998.000 29998.000 29994.000 29994.000	24790.000 24786.000 24786.000 24790.000	71.610	北・東	1.1	Ⅰb、Ⅶ	石灰岩		×	×	県・H13	県 基地内 Ⅱ 第11集

第10表　試掘調査一覧表(104)

No.	遺跡名	グリッド名	規格(m)	座標(m) x	y	標高(m)	調査壁面	深度(m)	層序	検出基盤	層序略図	遺構	遺物等	調査年度	文献
20	大山勢頭原第一遺跡	フテ48-D9-チ	4	29992.000 29992.000 29988.000 29988.000	24754.000 24750.000 24750.000 24754.000	71.900	(北)・東	1.8	Ⅰb、Ⅱ～Ⅵ、Ⅷ	石灰岩		×	本土産磁器、沖縄産施釉陶器、沖縄産無釉陶器	県・H13	県基地内Ⅱ第11集
21	―	フテ48-E1-イ	4	29980.000 29980.000 29976.000 29976.000	24994.000 24990.000 24990.000 24994.000	72.280	(北)・東	0.3	Ⅰb、Ⅷ	石灰岩		×	×	県・H13	県基地内Ⅱ第11集
22	―	フテ48-E2-ア	4	29980.000 29980.000 29976.000 29976.000	24970.000 24966.000 24966.000 24970.000	72.700	(北)・東	1.5	Ⅰb、Ⅱ～Ⅵ、Ⅶ、Ⅷ	石灰岩		×	×	県・H13	県基地内Ⅱ第11集
23	大山勢頭原第二遺跡	フテ48-E6-ア	4	29980.000 29980.000 29976.000 29976.000	24850.000 24846.000 24846.000 24850.000	69.730	北・(東)	1	Ⅰb、Ⅱ～Ⅵ、Ⅷ	石灰岩		×	本土産磁器、沖縄産無釉陶器	県・H13	県基地内Ⅱ第11集
24	大山勢頭原第二遺跡	フテ48-E7-ア	4	29980.000 29980.000 29976.000 29976.000	24820.000 24816.000 24816.000 24820.000	71.440	(北)・東	2.4	Ⅰb、Ⅷ	石灰岩		×	×	県・H13	県基地内Ⅱ第11集
25	大山勢頭原第一遺跡	フテ48-E10-ナ	4	29956.000 29956.000 29952.000 29952.000	24730.000 24726.000 24726.000 24730.000	69.240	西・北・(東)・	1	Ⅰb、Ⅷ	石灰岩		×	×	県・H13	県基地内Ⅱ第11集
26	―	フテ48-F1-イ	4	29950.000 29950.000 29946.000 29946.000	24994.000 24990.000 24990.000 24994.000	72.680	(東)・南	2	Ⅰb、Ⅱ～Ⅵ、Ⅶ、Ⅷ	石灰岩	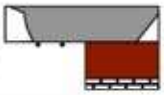	×	×	県・H13	県基地内Ⅱ第11集
27	大山勢頭原第五遺跡	フテ48-F1-ナ	4	29926.000 29926.000 29922.000 29922.000	25000.000 24996.000 24996.000 25000.000	72.620	北・(東)	2.6	Ⅰb、Ⅱ～Ⅵ、Ⅶ、Ⅷ	石灰岩	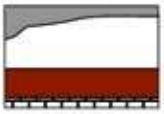	×	青磁	県・H13	県基地内Ⅱ第11集
28	―	フテ48-F5-カ	4	29944.000 29944.000 29940.000 29940.000	24880.000 24876.000 24876.000 24880.000	72.010	(南)・北・東・	1.4	Ⅰb、Ⅲ、Ⅶ、Ⅷ	石灰岩		×	沖縄産施釉陶器、陶質土器、瓦	県・H13	県基地内Ⅱ第11集
29	―	フテ48-F7-ニ	4	29926.000 29926.000 29922.000 29922.000	24814.000 24810.000 24810.000 24814.000	71.320	―	0.8	Ⅰb、Ⅱ～Ⅶ	未検出		×	ケーブルとパイプが検出されたため、途中で掘削を中止した。	県・H13	県基地内Ⅱ第11集
30	大山勢頭原第一遺跡	フテ48-F9-ア	4	29950.000 29950.000 29946.000 29946.000	24760.000 24756.000 24756.000 24760.000	71.520	(西)・北・東・	2.1	Ⅰb、Ⅱ～Ⅵ、Ⅶ、Ⅷ	石灰岩		×	瓦、円盤状製品	県・H13	県基地内Ⅱ第11集
31	大山勢頭原第五遺跡	フテ48-G2-カ	4	29914.000 29914.000 29910.000 29910.000	24968.000 24964.000 24964.000 24968.000	72.330	(西)・南	2	Ⅰb、Ⅶ、Ⅷ	石灰岩	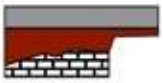	×	×	県・H13	県基地内Ⅱ第11集
32	―	フテ48-G8-ニ	4	29896.000 29896.000 29892.000 29892.000	24784.000 24780.000 24780.000 24784.000	69.300	東・(南)	3.2	Ⅰb、Ⅱ～Ⅵ、Ⅶ、Ⅷ	石灰岩	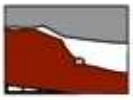 1/230	×	×	県・H13	県基地内Ⅱ第11集
33	大山勢頭原第一遺跡	フテ48-G10-オ	4	29920.000 29920.000 29916.000 29916.000	24706.000 24702.000 24702.000 24706.000	69.010	西・南・(北)・東・	1.5	Ⅰb、Ⅶ、Ⅷ	石灰岩		×	土器、本土産陶器、沖縄産施釉陶器、沖縄産無釉陶器、陶質土器、貝、骨、石材、焼土、弾丸、硬貨(ONE CENT)	県・H13	県基地内Ⅱ第11集
34	―	フテ48-H9-タ	4	29872.000 29872.000 29868.000 29868.000	24760.000 24756.000 24756.000 24760.000	68.240	(北)・東	3.6	Ⅰb、Ⅱ～Ⅵ、Ⅶ	マージ	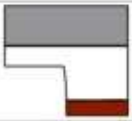 1/230	ピット	土器、沖縄産施釉陶器、沖縄産無釉陶器、焼土、鉄滓、鉄片	県・H13	県基地内Ⅱ第11集

第10表　試掘調査一覧表(105)

No.	遺跡名	グリッド名	規格(m)	座標(m) x	y	標高(m)	調査壁面	深度(m)	層序	検出基盤	層序略図	遺構	遺物等	調査年度	文献
35	—	フテ48-J1-オ	4	29830.000 29830.000 29826.000 29826.000	24976.000 24972.000 24972.000 24976.000	73.770	北・(東)	2.2	Ⅰb、Ⅷ	石灰岩	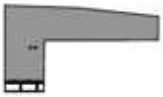	×	本土産磁器	県・H13	県基地内Ⅱ第11集
36	—	フテ48-J4-ア	4	29830.000 29830.000 29826.000 29826.000	24910.000 24906.000 24906.000 24910.000	71.450	北・(東)	0.9	Ⅰb、Ⅷ	石灰岩		×	×	県・H13	県基地内Ⅱ第11集
37	大山大久保原遺跡	フテ48-J6-サ	4	29818.000 29818.000 29814.000 29814.000	24850.000 24846.000 24846.000 24850.000	68.790	北・(東)	3.6	Ⅰb、Ⅱ・Ⅲ、Ⅱ～Ⅵ、Ⅶ、Ⅷ	石灰岩	1/300	×	沖縄産無釉陶器、瓦	県・H13	県基地内Ⅱ第11集
38	—	フテ48-J10-シ	4	29818.000 29818.000 29814.000 29814.000	24724.000 24720.000 24720.000 24724.000	67.250	(北)・東・南	2.9	Ⅰb、Ⅱ・Ⅲ、Ⅶ、Ⅷ	石灰岩	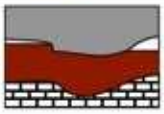	×	沖縄産施釉陶器	県・H13	県基地内Ⅱ第11集

（フテ49)

No.	遺跡名	グリッド名	規格(m)	x	y	標高(m)	調査壁面	深度(m)	層序	検出基盤	層序略図	遺構	遺物等	調査年度	文献
1	—	フテ49-H1-イ	4	29890.000 29890.000 29886.000 29886.000	24694.000 24690.000 24690.000 24694.000	70.350	(北)・西	1.9	Ⅰb、Ⅱ～Ⅵ、Ⅷ	石灰岩		×	土器、本土産磁器、沖縄産施釉陶器、石材	県・H13	県基地内Ⅱ第11集
2	—	フテ49-H1-ナ	その他	29866.000 29866.000 29863.000 29863.000	24700.000 24696.000 24696.000 24700.000	70.920	(北)・東	1.3	Ⅰb、Ⅱ～Ⅵ、Ⅷ	石灰岩		×	×	県・H13	県基地内Ⅱ第11集
3	—	フテ49-I1-コ	4	29854.000 29854.000 29850.000 29850.000	24676.000 24672.000 24672.000 24676.000	71.520	北・(東)	0.7	Ⅰb、Ⅱ・Ⅲ、Ⅶ、Ⅷ	石灰岩		×	沖縄産施釉陶器、沖縄産無釉陶器、陶質土器、瓦、貝、木片	県・H13	県基地内Ⅱ第11集
4	大山富盛原第二遺跡	フテ49-J1-ア	4	29830.000 29830.000 29826.000 29826.000	24700.000 24696.000 24696.000 24700.000	69.280	北・(東)	3.1	Ⅰb、Ⅷ	石灰岩	 1/250	×	沖縄産無釉陶器	県・H13	県基地内Ⅱ第11集
5	大山富盛原第二遺跡	フテ49-J2-ア	4	29830.000 29830.000 29826.000 29826.000	24670.000 24666.000 24666.000 24670.000	69.180	(北)・東	0.4	Ⅰb、Ⅷ	石灰岩		×	×	県・H13	県基地内Ⅱ第11集

（フテ51)

No.	遺跡名	グリッド名	規格(m)	x	y	標高(m)	調査壁面	深度(m)	層序	検出基盤	層序略図	遺構	遺物等	調査年度	文献
1	神山後原丘陵古墓群	フテ51-A1-ノ	4	29770.000 29770.000 29774.000 29774.000	26770.000 26774.000 26774.000 26770.000	99.860	(南)・西	2.3	Ⅰ、Ⅱ、Ⅶd1、Ⅶd2、Ⅶd3、Ⅶe、Ⅷ	石灰岩	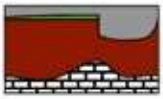	耕作土	×	市・H14	市基地内Ⅰ第36集
2	神山テラガマ洞穴遺跡ほか1遺跡	フテ51-A2-イ	2	29800.000 29800.000 29798.000 29798.000	26764.000 26762.000 26762.000 26764.000	103.820	(北)・東	0.4	Ⅰ、Ⅶe、Ⅷ	石灰岩		×	×	市・H14	市基地内Ⅰ第36集
3	神山後原丘陵古墓群ほか1遺跡	フテ51-A7-ア	2	29800.000 29800.000 29798.000 29798.000	26620.000 26618.000 26618.000 26620.000	95.780	北・東	1.1	Ⅰ、Ⅱ、Ⅶe、Ⅷ	石灰岩		耕作土	×	市・H14	市基地内Ⅰ第36集
4	—	フテ51-A8-ア	2	29800.000 29800.000 29798.000 29798.000	26590.000 26588.000 26588.000 26590.000	91.370	(北)・東	1.5	Ⅰ、Ⅶb、Ⅶc、Ⅶd、Ⅶe、Ⅷ	石灰岩		×	×	市・H14	市基地内Ⅰ第36集

第10表　試掘調査一覧表(106)

No.	遺跡名	グリッド名	規格(m)	座標(m) x	座標(m) y	標高(m)	調査壁面	深度(m)	層序	検出基盤	層序略図	遺構	遺物等	調査年度	文献
5	神山後原丘陵古墓群	フチ51-B1-カ	4	29764.000 29764.000 29760.000 29760.000	26800.000 26796.000 26796.000 26800.000	98.960	北・(西)	1.2	Ⅰ、Ⅱ、Ⅶd、Ⅶe、Ⅷ	石灰岩		耕作土	×	市・H14	市基地内Ⅰ第36集
6	神山後原丘陵古墓群	フチ51-B2-オ	2	29770.000 29770.000 29768.000 29768.000	26740.000 26742.000 26742.000 26740.000	100.370	北・(西)	2	Ⅰ、Ⅱ、Ⅶd1、Ⅶd2、Ⅶd3、Ⅶe、Ⅷ	石灰岩		耕作土	×	市・H14	市基地内Ⅰ第36集
7	神山後原丘陵古墓群	フチ51-B4-ア	2	29770.000 29770.000 29768.000 29768.000	26710.000 26708.000 26708.000 26710.000	101.920	(北)・東	1	Ⅰ、Ⅱ、Ⅶe、Ⅷ	石灰岩		耕作土	×	市・H14	市基地内Ⅰ第36集
8	神山後原丘陵古墓群	フチ51-B5-ア	2	29770.000 29770.000 29768.000 29768.000	26680.000 26678.000 26678.000 26680.000	103.410	(北)・東	0.5	Ⅰ、Ⅷ	石灰岩		×	×	市・H14	市基地内Ⅰ第36集
9	神山後原丘陵古墓群	フチ51-B6-ア	4	29770.000 29770.000 29766.000 29766.000	26650.000 26646.000 26646.000 26650.000	103.170	北・(東)	1.2	Ⅰ、Ⅶe、Ⅷ	石灰岩		×	×	市・H14	市基地内Ⅰ第36集
10	神山後原丘陵古墓群	フチ51-B6-オ	2	29770.000 29770.000 29768.000 29768.000	26620.000 26622.000 26622.000 26620.000	98.680	(北)・西	0.3	Ⅰ、Ⅶe、Ⅷ	石灰岩		×	×	市・H14	市基地内Ⅰ第36集
11	—	フチ51-B8-ア	2	29770.000 29770.000 29768.000 29768.000	26590.000 26588.000 26588.000 26590.000	94.690	北・(東)	0.7	Ⅰ、Ⅱ、Ⅶe、Ⅷ	石灰岩		耕作土	×	市・H14	市基地内Ⅰ第36集
12	—	フチ51-B9-ア	2	29770.000 29770.000 29768.000 29768.000	26560.000 26558.000 26558.000 26560.000	89.810	北・(東)	0.9	Ⅰ、Ⅱ、Ⅶd、Ⅶe、Ⅷ	石灰岩		耕作土	×	市・H14	市基地内Ⅰ第36集
13	神山古集落	フチ51-B10-ア	2	29770.000 29770.000 29768.000 29768.000	26530.000 26528.000 26528.000 26530.000	87.660	(北)・西	1.3	Ⅰ、Ⅱ(★)、Ⅶb(★)、Ⅶc、Ⅶd、Ⅶe	マージ		耕作土	×	市・H14	市基地内Ⅰ第36集
14	神山後原丘陵古墓群	フチ51-C2-オ	2	29740.000 29740.000 29738.000 29738.000	26740.000 26742.000 26742.000 26740.000	100.390	北・(西)	1.2	Ⅰ、Ⅶc(★)、Ⅶd	マージ		×	×	市・H14	市基地内Ⅰ第36集
15	神山後原丘陵古墓群	フチ51-C2-カ	4	29734.000 29734.000 29730.000 29730.000	26770.000 26766.000 26766.000 26770.000	98.370	北・(東)	2.8	Ⅰ、Ⅱ～Ⅵ(★)、Ⅶd、Ⅶe、Ⅷ	石灰岩		耕作土	×	市・H14	市基地内Ⅰ第36集
16	神山後原丘陵古墓群	フチ51-C4-ア	2	29740.000 29740.000 29738.000 29738.000	26710.000 26708.000 26708.000 26710.000	101.860	北・東	1.7	Ⅰ、Ⅱ、Ⅶb、Ⅶc、Ⅶd1、Ⅶd2、Ⅶd3	マージ		耕作土	×	市・H14	市基地内Ⅰ第36集
17	神山後原丘陵古墓群	フチ51-C4-オ	2	29740.000 29740.000 29738.000 29738.000	26680.000 26682.000 26682.000 26680.000	102.430	北・(西)	1	Ⅰ、Ⅷ	石灰岩		×	上層は石灰岩礫が裏込状に充填されている	市・H14	市基地内Ⅰ第36集
18	神山後原丘陵古墓群	フチ51-C6-ア	4	29740.000 29740.000 29736.000 29736.000	26650.000 26646.000 26646.000 26650.000	102.190	(北)・東	0.3	Ⅰ、Ⅶe、Ⅷ	石灰岩		×	×	市・H14	市基地内Ⅰ第36集
19	神山後原丘陵古墓群	フチ51-C7-ア	4	29740.000 29740.000 29736.000 29736.000	26620.000 26616.000 26616.000 26620.000	100.620	北・(東)	1.2	Ⅰ、Ⅱ、Ⅶe、Ⅷ	石灰岩		耕作土	×	市・H14	市基地内Ⅰ第36集

第10表　試掘調査一覧表(107)

No.	遺跡名	グリッド名	規格(m)	座標(m) x	y	標高(m)	調査壁面	深度(m)	層序	検出基盤	層序略図	遺構	遺物等	調査年度	文献
20	—	フテ51-C8-ア	2	29740.000 29740.000 29738.000 29738.000	26590.000 26588.000 26588.000 26590.000	99.110	北・東	0.2	Ⅰ、Ⅶe、Ⅷ	石灰岩		×	×	市・H14	市基地内Ⅰ第36集
21	—	フテ51-C9-ア	2	29740.000 29740.000 29738.000 29738.000	26560.000 26558.000 26558.000 26560.000	93.340	北・(西)	0.2	Ⅰ、Ⅷ	石灰岩		×	×	市・H14	市基地内Ⅰ第36集
22	—	フテ51-C10-ア	2	29740.000 29740.000 29738.000 29738.000	26530.000 26528.000 26528.000 26530.000	89.350	(北)・東	1.1	Ⅰ、Ⅱ、Ⅶb、Ⅶc、Ⅶd、Ⅶe、Ⅷ	石灰岩		耕作土	×	市・H14	市基地内Ⅰ第36集
23	—	フテ51-D2-オ	4	29710.000 29710.000 29706.000 29706.000	26740.000 26744.000 26744.000 26740.000	99.980	(北)・西	2.2	Ⅰ、Ⅶd(★)、Ⅶe(★)、Ⅷ	石灰岩		×	×	市・H14	市基地内Ⅰ第36集
24	神山後原丘陵古墓群	フテ51-D4-ア	2	29710.000 29710.000 29708.000 29708.000	26710.000 26708.000 26708.000 26710.000	101.720	(北)・東	2	Ⅰ、Ⅱ、Ⅶa(★)、Ⅶb、Ⅶc、Ⅶd	マージ		耕作土	×	市・H14	市基地内Ⅰ第36集
25	神山後原丘陵古墓群	フテ51-D4-コ	4	29704.000 29704.000 29700.000 29700.000	26680.000 26684.000 26684.000 26680.000	101.630	(北)・西	0.3	Ⅰ、Ⅶe、Ⅷ	石灰岩		×	×	市・H14	市基地内Ⅰ第36集
26	—	フテ51-D4-ナ	4	29680.000 29680.000 29684.000 29684.000	26710.000 26706.000 26706.000 26710.000	101.670	南・(東)	2.9	Ⅰ、Ⅶa、Ⅶb(★)、Ⅶc(★)、Ⅶd(★)	マージ		×	×	市・H14	市基地内Ⅰ第36集
27	神山後原丘陵古墓群	フテ51-D5-ナ	2	29680.000 29680.000 29682.000 29682.000	26680.000 26678.000 26678.000 26680.000	100.520	(南)・東	0.9	Ⅰ、Ⅱ、Ⅶd、Ⅶe(★)、Ⅷ(★)	石灰岩		耕作土	×	市・H14	市基地内Ⅰ第36集
28	神山後原丘陵古墓群	フテ51-D6-ア	2	29710.000 29710.000 29708.000 29708.000	26650.000 26648.000 26648.000 26650.000	101.730	北・(東)	0.2	Ⅰ、Ⅶe、Ⅷ	石灰岩		×	×	市・H14	市基地内Ⅰ第36集
29	神山後原丘陵古墓群	フテ51-D7-ア	4	29710.000 29710.000 29706.000 29706.000	26620.000 26616.000 26616.000 26620.000	100.950	北・(東)	1.7	Ⅰ、Ⅱ、Ⅶb、Ⅶc、Ⅶd、Ⅶe、Ⅷ	石灰岩		畝間状痕 耕作土	地表面に畝間状痕。	市・H14	市基地内Ⅰ第36集
30	—	フテ51-D8-ア	4	29710.000 29710.000 29706.000 29706.000	26590.000 26586.000 26586.000 26590.000	100.380	北・(東)	1	Ⅰ、Ⅶe、Ⅷ	石灰岩		×	×	市・H14	市基地内Ⅰ第36集
31	—	フテ51-D10-ア	2	29710.000 29710.000 29708.000 29708.000	26530.000 26528.000 26528.000 26530.000	92.560	(北)・東	1	Ⅰ、Ⅶd、Ⅶe、Ⅷ	石灰岩		×	×	市・H14	市基地内Ⅰ第36集
32	—	フテ51-D10-ナ	2	29680.000 29680.000 29682.000 29682.000	26530.000 26528.000 26528.000 26530.000	94.810	南・(東)	0.5	Ⅰ、Ⅱ、Ⅶe、Ⅷ	石灰岩		耕作土	×	市・H14	市基地内Ⅰ第36集
33	神山後原丘陵古墓群	フテ51-E5-エ	2	29680.000 29680.000 29678.000 29678.000	26656.000 26658.000 26658.000 26656.000	100.980	(北)・西	1.8	Ⅰ、Ⅱ、Ⅶa、Ⅶb、Ⅶc、Ⅶd(★)	マージ		耕作土	×	市・H14	市基地内Ⅰ第36集
34	—	フテ51-E6-オ	2	29680.000 29680.000 29678.000 29678.000	26620.000 26622.000 26622.000 26620.000	100.180	北・(西)	0.6	Ⅰ、Ⅱ、Ⅶd、Ⅶe、Ⅷ	石灰岩		耕作土	×	市・H14	市基地内Ⅰ第36集

第10表　試掘調査一覧表(108)

No.	遺跡名	グリッド名	規格(m)	座標(m) x	座標(m) y	標高(m)	調査壁面	深度(m)	層序	検出基盤	層序略図	遺構	遺物等	調査年度	文献
35	—	フナ51-E6-ノ	2	29650.000 29650.000 29652.000 29652.000	26620.000 26622.000 26622.000 26620.000	99.870	(南)・西	0.8	Ⅰ、Ⅱ、Ⅶd1、Ⅶd2	マンジ		土坑 耕作土	×	市・H14	市 基地内 Ⅰ 第36集
36	—	フナ51-E7-オ	4	29680.000 29680.000 29676.000 29676.000	26590.000 26594.000 26594.000 26590.000	99.260	北・(西)	3	Ⅰ、Ⅱ(☆)、Ⅶd1、Ⅶd2(☆)、Ⅶd3(☆)、Ⅷe(☆)、Ⅷ	石英岩		耕作土	×	市・H14	市 基地内 Ⅰ 第36集
37	—	フナ51-E9-ア	4	29680.000 29680.000 29676.000 29676.000	26560.000 26556.000 26556.000 26560.000	99.110	(北)・東	0.8	Ⅰ、Ⅶe、Ⅷ	石英岩		×	×	市・H14	市 基地内 Ⅰ 第36集
38	—	フナ51-F6-ネ	4	29620.000 29620.000 29624.000 29624.000	26626.000 26630.000 26630.000 26626.000	99.030	(南)・西	2.9	Ⅰ、Ⅱ～Ⅵ(★)、Ⅶb、Ⅶc、Ⅶd、Ⅶe	マンジ		耕作土	土器片？	市・H14	市 基地内 Ⅰ 第36集
39	—	フナ51-F7-オ	2	29650.000 29650.000 29648.000 29648.000	26590.000 26592.000 26592.000 26590.000	97.920	(北)・西	0.8	Ⅰ、Ⅱ、Ⅶe、Ⅷ	石英岩		耕作土	×	市・H14	市 基地内 Ⅰ 第36集
40	—	フナ51-F9-イ	4	29650.000 29650.000 29646.000 29646.000	26554.000 26550.000 26550.000 26554.000	98.100	(北)・東	1.1	Ⅰ、Ⅱ、Ⅶd～Ⅶe、Ⅷ	石英岩		耕作土	埋設物（電気）	市・H14	市 基地内 Ⅰ 第36集
41	—	フナ51-G7-オ	4	29620.000 29620.000 29618.000 29618.000	26590.000 26592.000 26592.000 26590.000	96.980	(北)・西	1.7	Ⅰ、Ⅱ、Ⅶc、Ⅶd1、Ⅶd2、Ⅶd3、Ⅷe(★)、Ⅷ(★)	石英岩		耕作土	×	市・H14	市 基地内 Ⅰ 第36集
42	—	フナ51-G9-ア	4	29620.000 29620.000 29616.000 29616.000	26560.000 26556.000 26556.000 26560.000	98.000	北・(西)	1.8	Ⅰ、Ⅱ、Ⅶe、Ⅷ	石英岩		耕作土	×	市・H14	市 基地内 Ⅰ 第36集
43	—	フナ51-H7-オ	4	29590.000 29590.000 29586.000 29586.000	26590.000 26594.000 26594.000 26590.000	98.690	(北)・西	2.5	Ⅰ、Ⅱ、Ⅶb(★)、Ⅶc、Ⅶd、Ⅶe、Ⅷ	石英岩		耕作土	×	市・H14	市 基地内 Ⅰ 第36集
44	—	フナ51-H9-ホ	4	29584.000 29584.000 29580.000 29580.000	26560.000 26556.000 26556.000 26560.000	99.190	(北)・東	2.2	Ⅰ、Ⅱ、Ⅶd1(☆)、Ⅶd2(☆)、Ⅶd3(☆)、Ⅷe(☆)、Ⅷ(☆)	石英岩		耕作土	×	市・H14	市 基地内 Ⅰ 第36集
45	神山クシヌカー	フナ51-I9-キ	4	29554.000 29554.000 29550.000 29550.000	26554.000 26550.000 26550.000 26554.000	97.420	(北)・東	2.9	Ⅰ(★)、Ⅲ～Ⅳ(★)、Ⅸ(★)	アオヤ		耕作土	×	市・H14	市 基地内 Ⅰ 第36集
46	—	フナ51-I10-キ	4	29554.000 29554.000 29550.000 29550.000	26524.000 26520.000 26520.000 26524.000	100.000	北・(東)	0.7	Ⅰ、Ⅶe、Ⅷ	石英岩		×	×	市・H14	市 基地内 Ⅰ 第36集
47	—	フナ51-J10-ア	4	29530.000 29530.000 29526.000 29526.000	26530.000 26526.000 26526.000 26530.000	99.010	(北)・東	1.6	Ⅰ(☆)、Ⅶd(☆)、Ⅶe(☆)、Ⅷ	石英岩		×	×	市・H14	市 基地内 Ⅰ 第36集
48	—	フナ51-J10-オ	4	29530.000 29530.000 29526.000 29526.000	26500.000 26504.000 26504.000 26500.000	101.590	(北)・西	2.7	Ⅰ、Ⅶe、Ⅷ	石英岩		×	×	市・H14	市 基地内 Ⅰ 第36集

（フチ52）

第10表　試掘調査一覧表(109)

No.	遺跡名	グリッド名	規格(m)	座標(m) X	座標(m) Y	標高(m)	調査壁面	深度(m)	層序	検出基盤	層序模図	遺構	遺物等	調査年度	文献
1	神山古集落	フチ52-A1-ナ	2	29772.000 29772.000 29770.000 29770.000	26500.000 26498.000 26498.000 26500.000	86.370	南・東	1.6	Ⅰ、Ⅱ、Ⅶa(★)、Ⅶb(★)、Ⅶc(★)、Ⅶd(★)、Ⅶe	マージ		ピット 耕作土	×	市・H14	市 基地内 Ⅰ 第36集
2	神山古集落	フチ52-A3-ア	4	29800.000 29800.000 29796.000 29796.000	26440.000 26436.000 26436.000 26440.000	82.360	北・東	3.2	Ⅰ、Ⅶa、Ⅶb、Ⅶc、Ⅶd1、Ⅶd2、Ⅶd3、Ⅶe、Ⅷ	石灰岩		×	×	市・H14	市 基地内 Ⅰ 第36集
3	神山古集落	フチ52-A4-ア	4	29800.000 29800.000 29796.000 29796.000	26410.000 26406.000 26406.000 26410.000	80.800	北・東	2.1	Ⅰ、Ⅶc、Ⅶd1、Ⅶd2(★)、Ⅶd3(★)、Ⅶe(★)、Ⅷ(★)	石灰岩		×	×	市・H14	市 基地内 Ⅰ 第36集
4	神山古集落	フチ52-A5-ア	4	29800.000 29800.000 29796.000 29796.000	26380.000 26376.000 26376.000 26380.000	81.220	北・東	2.8	Ⅰ、Ⅲ～Ⅵ(★)	未検出		畝？ 耕作土	×	市・H14	市 基地内 Ⅰ 第36集
5	神山古集落	フチ52-A5-ノ	4	29770.000 29770.000 29774.000 29774.000	26350.000 26354.000 26354.000 26350.000	80.190	南・西	3	Ⅰ、Ⅶd1～Ⅶd3(☆)、Ⅶe、Ⅷ	石灰岩		×	×	市・H14	市 基地内 Ⅰ 第36集
6	神山古集落	フチ52-A6-ア	4	29800.000 29800.000 29796.000 29796.000	26350.000 26346.000 26346.000 26350.000	79.910	北・東	2.3	Ⅰ、Ⅶc、Ⅶd1、Ⅶd2(★)、Ⅶd3(★)、Ⅶe(★)、Ⅷ(★)	石灰岩		×	×	市・H14	市 基地内 Ⅰ 第36集
7	神山古集落	フチ52-B4-ア	4	29770.000 29770.000 29766.000 29766.000	26410.000 26406.000 26406.000 26410.000	82.050	北・東	1	Ⅰ	未検出		×	廃棄物及び堆積物？	市・H14	市 基地内 Ⅰ 第36集
8	神山古集落	フチ52-C1-ア	2	29740.000 29740.000 29738.000 29738.000	26500.000 26498.000 26498.000 26500.000	87.820	北・東	0.8	Ⅰa、Ⅰb、Ⅱ、Ⅶd1、Ⅶd2	石灰岩		石積状遺構 耕作土	古銭	市・H14	市 基地内 Ⅰ 第36集
9	神山古集落	フチ52-C4-ソ	4	29728.000 29728.000 29724.000 29724.000	26380.000 26384.000 26384.000 26380.000	83.680	北・西	2.6	Ⅰ、Ⅶc(★)、Ⅶd1(★)、Ⅶd2、Ⅶd3、Ⅶe(★)、Ⅷ(★)	石灰岩		×	沖縄産施釉陶器（ビンシー）	市・H14	市 基地内 Ⅰ 第36集
10	—	フチ52-D1-ア	2	29710.000 29710.000 29708.000 29708.000	26500.000 26498.000 26498.000 26500.000	89.340	北・東	0.2	Ⅰ、Ⅶc、Ⅷ	石灰岩		×	×	市・H14	市 基地内 Ⅰ 第36集
11	神山古集落	フチ52-D2-オ	4	29710.000 29710.000 29706.000 29706.000	26440.000 26444.000 26444.000 26440.000	86.760	北・西	0.3	Ⅰ(★)、Ⅶc(★)、Ⅶd1(★)、Ⅶd2(★)、Ⅶd3(★)、Ⅶe(★)、Ⅷ	石灰岩		×	×	市・H14	市 基地内 Ⅰ 第36集
12	神山古集落	フチ52-D3-ノ	4	29680.000 29680.000 29684.000 29684.000	26410.000 26414.000 26414.000 26410.000	86.950	南・西	3.1	Ⅰ、Ⅶa、Ⅶb(★)、Ⅶc(★)、Ⅶd1(★)、Ⅶd2(★)、Ⅶd3(★)、Ⅶe(★)、Ⅷ(★)	石灰岩		溝状遺構	沖縄産施釉陶器、ガラス	市・H14	市 基地内 Ⅰ 第36集
13	—	フチ52-E1-ア	2	29680.000 29680.000 29678.000 29678.000	26500.000 26498.000 26498.000 26500.000	90.100	北・東	1	Ⅰ、Ⅱ～Ⅵ、Ⅶe、Ⅷ	石灰岩		井戸様遺構？	青磁、青花、沖縄産施釉陶器、沖縄産無釉陶器、瓦、陶質土器、瓶、瓦	市・H14	市 基地内 Ⅰ 第36集
14	—	フチ52-E1-ナ	2	29650.000 29650.000 29652.000 29652.000	26500.000 26498.000 26498.000 26500.000	91.360	南・東	1.4	Ⅰ、Ⅶc、Ⅶd1、Ⅶd2、Ⅶe、Ⅸ、Ⅹ	クチャ		×	×	市・H14	市 基地内 Ⅰ 第36集
15	—	フチ52-E2-ア	2	29680.000 29680.000 29678.000 29678.000	26470.000 26468.000 26468.000 26470.000	88.670	北・東	1.3	Ⅰ、Ⅱ～Ⅵ	未検出		耕作土 礫敷状遺構	×	市・H14	市 基地内 Ⅰ 第36集

第10表　試掘調査一覧表(110)

No.	遺跡名	グリッド名	規格(m)	座標(m) x	座標(m) y	標高(m)	調査壁面	深度(m)	層序	検出基盤	層序略図	遺構	遺物等	調査年度	文献
16	—	フナ52-F4-ア	4	29650.000 29650.000 29646.000 29646.000	26410.000 26406.000 26406.000 26410.000	88.200	北・(東)	1.9	Ⅰ、Ⅶb、Ⅶc、Ⅶd1、Ⅶd2、Ⅶd3、Ⅶe、Ⅷ	石灰岩		×	×	市-H14	市内Ⅰ第36集
17	神山カンミン遺跡	フナ52-H2-イ	2	29590.000 29590.000 29588.000 29588.000	26464.000 26462.000 26462.000 26464.000	102.100	北・(東)	1.3	Ⅰ、Ⅱ、Ⅶc、Ⅶd、Ⅶe、Ⅷ	石灰岩		耕作土	×	市-H14	市内基地内Ⅰ第36集
18	—	フナ52-H3-ア	2	29590.000 29590.000 29588.000 29588.000	26440.000 26438.000 26438.000 26440.000	96.260	(北)・東	0.2	Ⅰ、Ⅶe、Ⅷ	石灰岩		×	×	市-H14	市内基地内Ⅰ第36集
19	—	フナ52-H4-ア	2	29590.000 29590.000 29588.000 29588.000	26410.000 26408.000 26408.000 26410.000	90.180	南・(東)	1.2	Ⅰ、Ⅱ、Ⅶb、Ⅶc、Ⅶd、Ⅶe、Ⅷ	石灰岩		耕作土	×	市-H14	市内基地内Ⅰ第36集
20	宮野湾シリガーラ流域古墓群	フナ52-H10-ナ	2	29560.000 29560.000 29562.000 29562.000	26230.000 26228.000 26228.000 26230.000	88.130	南・(東)	1.1	Ⅰ、Ⅶe、Ⅷ	石灰岩		×	石灰岩上位は石灰岩礫を露込め状に充填している	市-H14	市内基地内Ⅰ第36集
21	神山カンミン遺跡	フナ52-I2-オ	2	29560.000 29560.000 29558.000 29558.000	26440.000 26442.000 26442.000 26440.000	101.660	(南)・東	0.2	Ⅰ、Ⅶe、Ⅷ	石灰岩		×	×	市-H14	市内基地内Ⅰ第36集
22	—	フナ52-I2-ノ	2	29532.000 29532.000 29530.000 29530.000	26442.000 26440.000 26440.000 26442.000	107.420	(南)・西	0.1	Ⅰ、Ⅶe、Ⅷ	石灰岩		×	×	市-H14	市内基地内Ⅰ第36集
23	—	フナ52-I4-ア	2	29560.000 29560.000 29558.000 29558.000	26410.000 26408.000 26408.000 26410.000	91.820	(南)・東	1.5	Ⅰ、Ⅱ、Ⅶe、Ⅷ	石灰岩		耕作土	×	市-H14	市内基地内Ⅰ第36集
24	—	フナ52-I5-ア	4	29560.000 29560.000 29556.000 29556.000	26380.000 26376.000 26376.000 26380.000	92.030	(北)・東	1.9	Ⅰ、Ⅱ、Ⅶe、Ⅷ	石灰岩		耕作土	×	市-H14	市内基地内Ⅰ第36集
25	—	フナ52-J1-オ	4	29530.000 29530.000 29526.000 29526.000	26470.000 26474.000 26474.000 26470.000	106.830	(北)・西	1	Ⅰ、Ⅶe、Ⅷ	石灰岩		×	×	市-H14	市内基地内Ⅰ第36集
26	—	フナ52-J2-ノ	2	29500.000 29500.000 29502.000 29502.000	26440.000 26442.000 26442.000 26440.000	104.420	(北)・西	0.5	Ⅰ、Ⅶe、Ⅷ	石灰岩		×	×	市-H14	市内基地内Ⅰ第36集
27	—	フナ52-J3-ネ	2	29500.000 29500.000 29502.000 29502.000	26416.000 26418.000 26418.000 26416.000	101.290	(北)・東	0.3	Ⅰ、Ⅶe、Ⅷ	石灰岩		×	×	市-H14	市内基地内Ⅰ第36集
28	—	フナ52-J4-ア	2	29530.000 29530.000 29528.000 29528.000	26410.000 26408.000 26408.000 26410.000	99.050	南・(東)	0.2	Ⅰ、Ⅶe、Ⅷ	石灰岩		×	×	市-H14	市内基地内Ⅰ第36集
29	—	フナ52-J5-ア	2	29530.000 29530.000 29528.000 29528.000	26380.000 26378.000 26378.000 26380.000	94.940	(北)・東	0.8	Ⅰ、Ⅱ、Ⅶd、Ⅶe、Ⅷ	石灰岩		耕作土	×	市-H14	市内基地内Ⅰ第36集
30	—	フナ52-J5-ナ	4	29500.000 29500.000 29504.000 29504.000	26374.000 26378.000 26378.000 26374.000	95.760	(南)・西	2.2	Ⅰ、Ⅶd 1(☆)、Ⅶd 2(☆)、Ⅶd3、Ⅶe(☆)、Ⅷ	石灰岩		×	×	市-H14	市内基地内Ⅰ第36集

第10表　試掘調査一覧表(111)

No.	遺跡名	グリッド名	規格(m)	座標(m) x	座標(m) y	標高(m)	調査壁面	深度(m)	層序	検出基盤	層序略図	遺構	遺物等	調査年度	文献
31	—	フチ52-J6-ア	4	29530.000 29530.000 29526.000 29526.000	26350.000 26346.000 26346.000 26350.000	91.850	北・(東)	1.1	Ⅰ、Ⅶe、Ⅷ	石灰岩		×	×	市・H14	市基地内Ⅰ第36集
32	—	フチ52-J7-ナ	4	29500.000 29500.000 29504.000 29504.000	26320.000 26316.000 26316.000 26320.000	92.830	南・(東)	2.4	Ⅰ、Ⅱ、Ⅶc～Ⅶd、Ⅶe、Ⅷ	石灰岩		耕作土	土壌汚染の可能性	市・H14	市基地内Ⅰ第36集

（フチ57）

No.	遺跡名	グリッド名	規格(m)	座標(m) x	座標(m) y	標高(m)	調査壁面	深度(m)	層序	検出基盤	層序略図	遺構	遺物等	調査年度	文献
1	大山大久保原遺跡	フチ57-A6-ア	4	29800.000 29800.000 29796.000 29796.000	24850.000 24846.000 24846.000 24850.000	68.700	北・(東)	3.9	Ⅰb、Ⅱ・Ⅲ、Ⅶ	マージ		×	沖縄産施釉陶器、沖縄産無釉陶器	県・H13	県基地内Ⅱ第11集
2	大山大久保原遺跡	フチ57-A7-タ	4	29782.000 29782.000 29778.000 29778.000	24820.000 24816.000 24816.000 24820.000	67.500	北・(東)	3.9	Ⅰb、Ⅱ・Ⅲ、Ⅱ～Ⅵ、Ⅶ	マージ		×	中国産染付、沖縄産施釉陶器、沖縄産無釉陶器、サンゴ	県・H13	県基地内Ⅱ第11集
3	—	フチ57-B3-ク	4	29764.000 29764.000 29760.000 29760.000	24928.000 24924.000 24924.000 24928.000	67.920	(東)・南	2	Ⅰb、Ⅱ～Ⅵ、Ⅷ	石灰岩	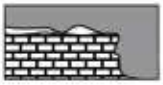	×	×	県・H13	県基地内Ⅱ第11集
4	大山大久保原遺跡	フチ57-B5-ア	4	29770.000 29770.000 29766.000 29766.000	24880.000 24876.000 24876.000 24880.000	68.820	北・(東)	4	Ⅰb、Ⅱ～Ⅵ、Ⅶ	マージ		×	×	県・H13	県基地内Ⅱ第11集
5	大山大久保原遺跡	フチ57-B6-ア	4	29770.000 29770.000 29766.000 29766.000	24850.000 24846.000 24846.000 24850.000	67.920	西	0.8	Ⅰb	未検出		×	パイプが検出されたため、途中で掘削を中止した。	県・H13	県基地内Ⅱ第11集
6	大山富盛原第二遺跡	フチ57-B10-ア	4	29770.000 29770.000 29766.000 29766.000	24730.000 24726.000 24726.000 24730.000	67.280	北・東・(西)	2.1	Ⅰb、Ⅱ～Ⅵ	未検出		×	本土産磁器、本土産陶器、沖縄産施釉陶器	県・H13	県基地内Ⅱ第11集
7	—	フチ57-C2-イ	4	29740.000 29740.000 29736.000 29736.000	24964.000 24960.000 24960.000 24964.000	68.030	北・(東)	2	Ⅰb、Ⅷ	石灰岩	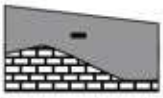	×	×	県・H13	県基地内Ⅱ第11集
8	—	フチ57-C3-ア	4	29740.000 29740.000 29736.000 29736.000	24940.000 24936.000 24936.000 24940.000	67.780	(北)・東	2.7	Ⅰb、Ⅷ	石灰岩		×	×	県・H13	県基地内Ⅱ第11集
9	—	フチ57-C4-ア	4	29740.000 29740.000 29736.000 29736.000	24910.000 24906.000 24906.000 24910.000	67.600	北・(東)	2.6	Ⅰb、Ⅶ、Ⅷ	石灰岩		×	×	県・H13	県基地内Ⅱ第11集
10	大山大久保原遺跡	フチ57-C4-ト	4	29722.000 29722.000 29718.000 29718.000	24886.000 24882.000 24882.000 24886.000	67.490	(東)・南	4	Ⅰb、Ⅱ～Ⅵ、Ⅶ	マージ		×	土器、石材	県・H13	県基地内Ⅱ第11集
11	大山大久保原遺跡	フチ57-C5-エ	その他	29740.000 29740.000 29736.000 29736.000	24862.000 24859.000 24859.000 24862.000	67.800	北・(東)	3	Ⅰb、Ⅱ・Ⅲ、Ⅶ	マージ		×	沖縄産施釉陶器	県・H13	県基地内Ⅱ第11集
12	大山大久保原遺跡	フチ57-C7-ア	4	29740.000 29740.000 29736.000 29736.000	24820.000 24816.000 24816.000 24820.000	67.260	南	0.8	Ⅰb	未検出		×	パイプが検出されたため、途中で掘削を中止した。	県・H13	県基地内Ⅱ第11集

第10表　試掘調査一覧表(112)

No.	遺跡名	グリッド名	規格(m)	座標(m) x	y	標高(m)	調査壁面	深度(m)	層序	検出基盤	層序略図	遺構	遺物等	調査年度	文献
13	大山富盛原第二遺跡	フテ57-C10-ア	2	29739.500 29739.500 29737.500 29737.500	24730.000 24728.000 24728.000 24730.000	66.400	北・(東)	1.0	Ⅰa、Ⅰb、Ⅱ・Ⅲ、Ⅵ、Ⅶ、Ⅷ	石灰岩		ピット？	×	県・H16	県基地内Ⅳ第38集
14	大山富盛原第二遺跡	フテ57-C10-タ・チ	2	29717.000 29717.000 29715.000 29715.000	24730.000 24728.000 24728.000 24730.000	67.050	北・(西)	2.4	Ⅰa、Ⅰb、Ⅱ・Ⅲ、Ⅵ、Ⅷ	マージ		石積み	沖縄産施釉陶器、沖縄産無釉陶器、縄文土器	県・H16	県基地内Ⅳ第38集
15	—	フテ57-D3-イ	4	29710.000 29710.000 29706.000 29706.000	24934.000 24930.000 24930.000 24934.000	67.650	北	0.8	Ⅰb	未検出		×	ケーブルが検出されたため、途中で掘削を中止した。	県・H13	県基地内Ⅱ第11集
16	—	フテ57-D4-ア	4	29710.000 29710.000 29706.000 29706.000	24910.000 24906.000 24906.000 24910.000	67.580	(北)・東	4	Ⅰb、Ⅱ～Ⅵ、Ⅶ、Ⅷ	石灰岩	1/300	×	×	県・H13	県基地内Ⅱ第11集
17	大山大久保原遺跡	フテ57-D6-オ	4	29710.000 29710.000 29706.000 29706.000	24826.000 24822.000 24822.000 24826.000	66.740	(東)・南	3.2	Ⅰb、Ⅱ～Ⅵ、Ⅶ	マージ	 1/250	ピット	×	県・H13	県基地内Ⅱ第11集
18	大山富盛原第二遺跡	フテ57-D9-イ	4	29710.000 29710.000 29706.000 29706.000	24754.000 24750.000 24750.000 24754.000	66.030	北	1	Ⅰb	未検出		×	ケーブルとパイプが検出されたため、途中で掘削を中止した。	県・H13	県基地内Ⅱ第11集
19	—	フテ57-D10-ト	2	29689.000 29689.000 29687.000 29687.000	24702.000 24700.000 24700.000 24702.000	67.620	北・(西)	1.2	Ⅰa、Ⅰb、Ⅱ・Ⅲ、Ⅷ	マージ		×	沖縄産施釉陶器、沖縄産無釉陶器、陶質土器	県・H16	県基地内Ⅳ第38集
20	—	フテ57-E3-ア	その他	29678.500 29678.500 29677.700 29677.700	24940.000 24936.000 24936.000 24940.000	67.310	(北)・東	0.5	Ⅰb	未検出		×	×	県・H13	県基地内Ⅱ第11集
21	大山大久保原遺跡	フテ57-F7-チ	4	29626.000 29626.000 29622.000 29622.000	24820.000 24816.000 24816.000 24820.000	66.360	北・(東)	3.1	Ⅰ、Ⅱ・Ⅲ、Ⅲ～Ⅵ、Ⅶ	マージ	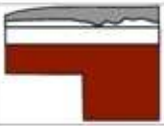	×	土器、沖縄産施釉陶器、沖縄産無釉陶器、煙管、焼土	県・H13	県基地内Ⅱ第11集

(フテ58)

No.	遺跡名	グリッド名	規格(m)	座標(m) x	y	標高(m)	調査壁面	深度(m)	層序	検出基盤	層序略図	遺構	遺物等	調査年度	文献
1	大山富盛原第二遺跡	フテ58-A1-ア	4	29800.000 29800.000 29796.000 29796.000	24700.000 24696.000 24696.000 24700.000	66.650	北・西・(東)・	0.9	Ⅰb、Ⅱ～Ⅶ	—		×	土器、石材	県・H13	県基地内Ⅱ第11集
2	大山富盛原第二遺跡	フテ58-A1-ヌ	2	29772.000 29772.000 29770.000 29770.000	24685.000 24683.000 24683.000 24685.000	66.620	(北)・東	1.6	Ⅰa、Ⅰb、Ⅱ・Ⅲ、Ⅵ、Ⅶ、Ⅷ	石灰岩		×	沖縄産施釉陶器、沖縄産無釉陶器、陶質土器、本土産磁器、瓦、貝、石材、縄文土器	県・H16	県基地内Ⅳ第38集
3	大山富盛原第二遺跡	フテ58-A2-ア	2	29800.000 29800.000 29798.000 29798.000	24669.000 24667.000 24667.000 24669.000	67.505	南・(西)	1.6	Ⅰa、Ⅰb、Ⅱ・Ⅲ、Ⅶ、Ⅷ	石灰岩		×	青磁、沖縄産施釉陶器、沖縄産無釉陶器、陶質土器	県・H16	県基地内Ⅳ第38集
4	大山富盛原第二遺跡	フテ58-B1-ア	2	29770.000 29770.000 29768.000 29768.000	24700.000 24698.000 24698.000 24700.000	66.270	北・(東)	1.9	Ⅰa、Ⅰb、Ⅱ・Ⅲ、Ⅵ、Ⅷ	マージ		×	沖縄産施釉陶器、沖縄産無釉陶器、陶質土器、土器、貝、本土産磁器、円盤状製品	県・H16	県基地内Ⅳ第38集
5	大山富盛原第三遺跡	フテ58-B1-オ	2	29770.000 29770.000 29768.000 29768.000	24672.000 24670.000 24670.000 24672.000	68.106	(北)・西	1.4	Ⅰa、Ⅰb、Ⅱ・Ⅲ、Ⅷ	石灰岩		×	沖縄産施釉陶器、沖縄産無釉陶器、陶質土器、瓦、中国産白磁、本土産磁器	県・H16	県基地内Ⅳ第38集

第10表　試掘調査一覧表(113)

No.	遺跡名	グリッド名	規模(m)	座標(m) X	座標(m) Y	標高(m)	調査壁面	深度(m)	層序	検出基盤	層序略図	遺構	遺物等	調査年度	文献
6	大山富遺跡第三遺跡	フチ58-B1-ノ	2	29742.000 29742.000 29740.000 29740.000	24672.000 24670.000 24670.000 24672.000	71.645	(南)・西	2.0	Ⅰb	未検出		×	陶質土器、瓦、沖縄産施釉陶器、沖縄産無釉陶器、円盤状製品、本土産磁器、中国産染付、銭貨	県・H16	県 基地内 Ⅳ 第38集
7	—	フチ58-B3-ア	その他	29770.000 29770.000 29768.200 29768.200	24641.000 24639.000 24639.000 24641.000	69.410	南・(東)・	1.3	Ⅰa、Ⅰb、Ⅱ・Ⅲ、Ⅶ	マージ		石積み	沖縄産施釉陶器、沖縄産無釉陶器、陶質土器、中国産白磁	県・H16	県 基地内 Ⅳ 第38集
8	大山富遺跡第二遺跡	フチ58-C1-ア	2	29740.000 29740.000 29738.000 29738.000	24700.000 24698.000 24698.000 24700.000	68.902	(北)・東	2.9	Ⅰa、Ⅰb、Ⅵ、Ⅶa	マージ		×	瓦、銭貨(寛永通宝?)、沖縄産施釉陶器、沖縄産無釉陶器、本土産磁器	県・H16	県 基地内 Ⅳ 第38集
9	大山富遺跡第三遺跡	フチ58-C3-ア	2	29740.000 29740.000 29738.000 29738.000	24637.000 24635.000 24635.000 24637.000	70.715	北・(東)	0.8	Ⅰa、Ⅰb、Ⅶ	石灰岩		×	陶質土器、沖縄産施釉陶器、沖縄産無釉陶器、瓦、本土産磁器、本土産色絵、中国産染付、青磁、貝	県・H16	県 基地内 Ⅳ 第38集
10	大山富遺跡第三遺跡	フチ58-D3-エ	2	29710.000 29710.000 29708.000 29708.000	24617.000 24615.000 24615.000 24617.000	72.630	(西)・東・	1.5	Ⅰa、Ⅰb、Ⅶ、Ⅷ	石灰岩		×	沖縄産施釉陶器、沖縄産無釉陶器、本土産磁器、青磁、中国産白磁、本土産色絵、陶質土器、中国産褐釉陶器	県・H16	県 基地内 Ⅳ 第38集
11	大山富遺跡第三遺跡	フチ58-D4-ナ	2	29682.000 29682.000 29680.000 29680.000	24610.000 24608.000 24608.000 24610.000	72.994	南・(西)	1.3	Ⅰa、Ⅰb、Ⅶa、Ⅷ	石灰岩		×	×	県・H16	県 基地内 Ⅳ 第38集
12	大山富遺跡第三遺跡	フチ58-E1-エ	4	29680.000 29680.000 29676.000 29676.000	24682.000 24678.000 24678.000 24682.000	68.300	(北)・東	3.8	Ⅰ、Ⅶ、Ⅷ	石灰岩		×	×	県・H13	県 基地内 Ⅱ 第11集
13	大山富遺跡第三遺跡	フチ58-E2-ア	2	29680.000 29680.000 29678.000 29678.000	24670.000 24668.000 24668.000 24670.000	69.432	北・(東)	1.6	Ⅰa、Ⅰb、Ⅶ	石灰岩		×	×	県・H16	県 基地内 Ⅳ 第38集
14	大山富遺跡第三遺跡	フチ58-E2-ナ	2	29652.000 29652.000 29650.000 29650.000	24670.000 24668.000 24668.000 24670.000	69.618	北・(東)	0.6	Ⅰa、Ⅰb、Ⅶ、Ⅷ	石灰岩		×	×	県・H16	県 基地内 Ⅳ 第38集
15	大山富遺跡第三遺跡	フチ58-E3-ア	その他	29680.000 29680.000 29677.000 29677.000	24640.000 24638.000 24638.000 24640.000	73.724	北・(西)	0.9	Ⅰa、Ⅱ・Ⅲ、Ⅵ、Ⅶ	石灰岩		ピット?	沖縄産施釉陶器、沖縄産無釉陶器、陶質土器、貝、瓦、礫文土器	県・H16	県 基地内 Ⅳ 第38集
16	大山富遺跡第三遺跡	フチ58-F2-オ	その他	29650.000 29650.000 29648.000 29648.000	24643.500 24641.000 24641.000 24643.500	69.967	(北)・東	0.6	Ⅰa、Ⅰb	未検出		×	造成によって人れられたコーラルが平常に回く、人力での掘り下げが困難であったため、途中で掘削を終了した。	県・H16	県 基地内 Ⅳ 第38集
17	大山富遺跡第三遺跡	フチ58-F2-ナ	4	29644.000 29644.000 29640.000 29640.000	24670.000 24666.000 24666.000 24670.000	69.680	(北)・東	1.7	Ⅰb、Ⅷ	石灰岩		×	×	県・H13	県 基地内 Ⅱ 第11集
18	大山富遺跡第三遺跡	フチ58-F2-コ	4	29644.000 29644.000 29640.000 29640.000	24646.000 24642.000 24642.000 24646.000	69.910	(北)・東	0.7	Ⅰb、Ⅷ	石灰岩		×	×	県・H13	県 基地内 Ⅱ 第11集
19	大山富遺跡第三遺跡	フチ58-F4-ア	2	29650.000 29650.000 29648.000 29648.000	24608.000 24606.000 24606.000 24608.000	72.498	(北)・東	0.2	Ⅰa、Ⅱ・Ⅲ、Ⅷ	石灰岩		ピット?	×	県・H16	県 基地内 Ⅳ 第38集
20	大山富遺跡第三遺跡	フチ58-G2-ア	4	29620.000 29620.000 29616.000 29616.000	24670.000 24666.000 24666.000 24670.000	68.400	北・(西)	2.9	Ⅰb、Ⅶ、Ⅷ	石灰岩		×	×	県・H13	県 基地内 Ⅱ 第11集

第10表　試掘調査一覧表(114)

No.	遺跡名	グリッド名	規格(m)	座標(m) x	座標(m) y	標高(m)	調査壁面	深度(m)	層序	検出基盤	層序略図	遺構	遺物等	調査年度	文献
21	大山富盛原第三遺跡	フチ58-G3-カ	4	29614.000 29614.000 29610.000 29610.000	24640.000 24636.000 24636.000 24640.000	69.210	(北)・東	2.1	Ⅰb、Ⅱ～Ⅵ、Ⅶ、Ⅷ	石灰岩	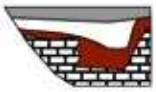	×	土器	県・H13	県基地内Ⅱ第11集
22	大山富盛原第三遺跡	フチ58-G3-ナ	4	29596.000 29596.000 29592.000 29592.000	24640.000 24636.000 24636.000 24640.000	66.730	北・(東)	0.9	Ⅰb、Ⅱ～Ⅵ、Ⅶ、Ⅷ	石灰岩		×	×	県・H13	県基地内Ⅱ第11集
23	大山富盛原第三遺跡	フチ58-G4-ア	2	29620.000 29620.000 29618.000 29618.000	24610.000 24608.000 24608.000 24610.000	70.541	(北)・東	1.4	Ⅰa、Ⅰb、Ⅱ・Ⅲ、Ⅶ	石灰岩		×	×	県・H16	県基地内Ⅳ第38集
24	大山富盛原第三遺跡	フチ58-G4-ア	4	29620.000 29620.000 29616.000 29616.000	24610.000 24606.000 24606.000 24610.000	70.540	北・(西)	3.8	Ⅰ、Ⅶ、Ⅷ	石灰岩		×	沖縄産施釉陶器、沖縄産無釉陶器、焼土	県・H13	県基地内Ⅱ第11集
25	大山富盛原第三遺跡	フチ58-G4-ナ	4	29596.000 29596.000 29592.000 29592.000	24610.000 24606.000 24606.000 24610.000	68.200	北・(東)	2.9	Ⅰb、Ⅱ～Ⅵ、Ⅶ、Ⅷ	石灰岩	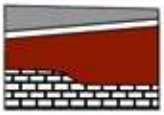	×	沖縄産施釉陶器、沖縄産無釉陶器	県・H13	県基地内Ⅱ第11集
26	真志喜富盛原第一遺跡	フチ58-G5-ア	2	29620.000 29620.000 29618.000 29618.000	24580.000 24578.000 24578.000 24580.000	70.771	(北)・東	1.3	Ⅰa、Ⅰb、Ⅶ	マージ		×	沖縄産施釉陶器、沖縄産無釉陶器、中国産白磁	県・H16	県基地内Ⅳ第38集
27	真志喜富盛原第一遺跡	フチ58-G5-タ	2	29600.000 29600.000 29598.000 29598.000	24580.000 24578.000 24578.000 24580.000	70.200	(北)・東	2.8	Ⅰa、Ⅱ・Ⅲ、Ⅵ、Ⅶ、Ⅷ	石灰岩	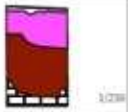	×	沖縄産施釉陶器、沖縄産無釉陶器、陶質土器、貝、縄文土器	県・H16	県基地内Ⅳ第38集
28	真志喜富盛原第一遺跡	フチ58-H5-ア	4	29590.000 29590.000 29586.000 29586.000	24580.000 24576.000 24576.000 24580.000	70.030	(北)・東	2	Ⅰb、Ⅱ～Ⅵ、Ⅶ、Ⅷ	石灰岩		×	土器	県・H13	県基地内Ⅱ第11集
29	真志喜富盛原第一遺跡	フチ58-H5-ナ	4	29566.000 29566.000 29562.000 29562.000	24580.000 24576.000 24576.000 24580.000	68.660	北・(東)	0.7	Ⅰb、Ⅷ	石灰岩		×	×	県・H13	県基地内Ⅱ第11集
30	―	フチ58-I4-ア	4	29560.000 29560.000 29556.000 29556.000	24610.000 24606.000 24606.000 24610.000	66.170	北・(東)	2.3	Ⅰb、Ⅱ～Ⅵ、Ⅶ、Ⅷ	石灰岩		×	×	県・H13	県基地内Ⅱ第11集
31	―	フチ58-J5-ア	4	29530.000 29530.000 29526.000 29526.000	24580.000 24576.000 24576.000 24580.000	64.830	(北)・東	3.7	Ⅰb、Ⅶ	マージ	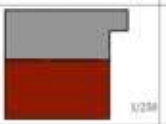	×	×	県・H13	県基地内Ⅱ第11集
32	―	フチ58-J6-ア	4	29530.000 29530.000 29526.000 29526.000	24550.000 24546.000 24546.000 24550.000	66.030	北・(東)	2.3	Ⅰb、Ⅱ～Ⅵ、Ⅷ	石灰岩	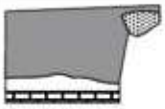	×	×	県・H13	県基地内Ⅱ第11集

（フテ61)

No.	遺跡名	グリッド名	規格(m)	座標(m) x	座標(m) y	標高(m)	調査壁面	深度(m)	層序	検出基盤	層序略図	遺構	遺物等	調査年度	文献
1	―	フテ61-A1-オ	4	29500.000 29500.000 29496.000 29496.000	26470.000 26474.000 26474.000 26470.000	102.550	(北)・西	1	Ⅰb、Ⅶd2、Ⅶd3、Ⅶe、Ⅷ	石灰岩		×	埋設物（水道管）	市・H14	市基地内Ⅰ第36集
2	宜野湾シリガーラ流域古墓群	フテ61-A2-ナ	4	29470.000 29470.000 29474.000 29474.000	26470.000 26466.000 26466.000 26470.000	101.080	南・(東)	0.6	Ⅰ、Ⅶd、Ⅶe、Ⅷ	石灰岩		×	×	市・H14	市基地内Ⅰ第36集

第10表　試掘調査一覧表(115)

No.	遺跡名	グリッド名	規格 (m)	座標(m) x	座標(m) y	標高(m)	調査壁面	深度 (m)	層序	検出基盤	層序略図	遺構	遺物等	調査年度	文献
3	—	ファ61-A6-ア	2	29500.000 29500.000 29498.000 29498.000	26350.000 26348.000 26348.000 26350.000	94.750	北・東	1.2	Ⅰ、Ⅱ、Ⅶd1、Ⅶd2、Ⅶe、Ⅷ	石灰岩		耕作土	×	市・H14	市 基地内 Ⅰ 第36集
4	宜野湾シリガーラ流域古墓群	ファ61-B2-ユ	4	29464.000 29464.000 29460.000 29460.000	26446.000 26442.000 26442.000 26446.000	101.040	北・東	2.6	Ⅰ、Ⅶb(★)、Ⅶc(★)、Ⅶd(★)、Ⅶe(★)、Ⅶd(★)	石灰岩		×	×	市・H14	市 基地内 Ⅰ 第36集
5	宜野湾シリガーラ流域古墓群	ファ61-B3-エ	4	29470.000 29470.000 29466.000 29466.000	26416.000 26420.000 26420.000 26416.000	99.420	北・西	1.2	Ⅰ、Ⅶd1、Ⅶd2、Ⅶd3、Ⅶe、Ⅷ	石灰岩		×	×	市・H14	市 基地内 Ⅰ 第36集
6	宜野湾シリガーラ流域古墓群	ファ61-B6-ア	4	29470.000 29470.000 29468.000 29468.000	26350.000 26348.000 26348.000 26350.000	97.340	北・東	2	Ⅰ、Ⅱ、Ⅶa、Ⅶb、Ⅶc、Ⅶd、Ⅶe、Ⅷ	石灰岩		耕作土	×	市・H14	市 基地内 Ⅰ 第36集
7	宜野湾シリガーラ流域古墓群	ファ61-B6-オ	2	29470.000 29470.000 29468.000 29468.000	26320.000 26322.000 26322.000 26320.000	97.530	南・東	1.2	Ⅰ、Ⅱ、Ⅶe	マージ		耕作土	×	市・H14	市 基地内 Ⅰ 第36集
8	宜野湾シリガーラ流域古墓群	ファ61-C3-コ	4	29434.000 29434.000 29430.000 29430.000	26416.000 26412.000 26412.000 26416.000	98.710	北・東	3.1	Ⅰ、Ⅱ(★)、Ⅶc(★)、Ⅶd(★)、Ⅶe(★)、Ⅸ、Ⅹ	クチャ		耕作土	×	市・H14	市 基地内 Ⅰ 第36集
9	宜野湾シリガーラ流域古墓群	ファ61-C5-カ	4	29434.000 29434.000 29430.000 29430.000	26380.000 26376.000 26376.000 26380.000	100.090	北・東	1.5	Ⅰ、Ⅱ、Ⅶe、Ⅷ	石灰岩		耕作土	×	市・H14	市 基地内 Ⅰ 第36集
10	宜野湾シリガーラ流域古墓群	ファ61-C6-ア	2	29440.000 29440.000 29438.000 29438.000	26350.000 26348.000 26348.000 26350.000	99.610	北・東	0.6	Ⅰ、Ⅶd、Ⅶe、Ⅷ	石灰岩		×	×	市・H14	市 基地内 Ⅰ 第36集
11	宜野湾クシヌウタキ遺跡	ファ61-D8-オ	2	29410.000 29410.000 29408.000 29408.000	26266.000 26264.000 26264.000 26266.000	83.160	北・東	0.6	Ⅰ、Ⅶe、Ⅷ	石灰岩		×	×	市・H14	市 基地内 Ⅰ 第36集
12	宜野湾シリガーラ流域古墓群	ファ61-D8-カ	2	29404.000 29404.000 29402.000 29402.000	26290.000 26288.000 26288.000 26290.000	82.650	北・東	1.5	Ⅰ、Ⅱ～Ⅵ	未検出		耕作土	×	市・H14	市 基地内 Ⅰ 第36集
13	宜野湾シリガーラ流域古墓群	ファ61-E6-オ	2	29380.000 29380.000 29378.000 29378.000	26320.000 26322.000 26322.000 26320.000	84.080	南・西	1.4	Ⅰ、Ⅱ	未検出		耕作土	×	市・H14	市 基地内 Ⅰ 第36集
14	宜野湾シリガーラ流域古墓群	ファ61-E8-ア	2	29380.000 29380.000 29378.000 29378.000	26290.000 26288.000 26288.000 26290.000	82.700	北・東	0.8	Ⅰ、Ⅱ	未検出		耕作土	×	市・H14	市 基地内 Ⅰ 第36集
15	宜野湾クシヌウタキ遺跡	ファ61-E9-カ	2	29374.000 29374.000 29372.000 29372.000	26260.000 26258.000 26258.000 26260.000	85.500	北・東	0.8	Ⅰ、Ⅶ、Ⅸ	クチャ		×	×	市・H14	市 基地内 Ⅰ 第36集
16	宜野湾クシヌウタキ遺跡	ファ61-E10-ア	2	29380.000 29380.000 29378.000 29378.000	26230.000 26228.000 26228.000 26230.000	92.830	北・東	0.4	Ⅰ、Ⅱ、Ⅶe、Ⅷ	石灰岩		耕作土	×	市・H14	市 基地内 Ⅰ 第36集
17	宜野湾シリガーラ流域古墓群	ファ61-F7-ア	4	29350.000 29350.000 29346.000 29346.000	26320.000 26316.000 26316.000 26320.000	83.530	北・東	3	Ⅰ、Ⅱ、Ⅸ、Ⅹ	クチャ		耕作土	×	市・H14	市 基地内 Ⅰ 第36集

第10表　試掘調査一覧表(116)

No.	遺跡名	グリッド名	規格(m)	座標(m) x	座標(m) y	標高(m)	調査壁面	深度(m)	層序	検出基盤	層序略図	遺構	遺物等	調査年度	文献
18	宮野湾シリガー今流域古墓群	フテ61-F7-オ	2	29350.000 29350.000 29348.000 29348.000	26290.000 26292.000 26292.000 26290.000	83.790	北・(西)	1.3	Ⅰ、Ⅱ～Ⅵ	未検出		ピット 耕作土	×	市・H14	市 基地内 Ⅰ 第36集
19	宮野湾シリガー今流域古墓群	フテ61-F8-オ	2	29350.000 29350.000 29348.000 29348.000	26260.000 26262.000 26262.000 26260.000	86.900	北・(西)	1.4	Ⅰ、Ⅹ	クチャ		×	×	市・H14	市 基地内 Ⅰ 第36集
20	—	フテ61-F9-ナ	2	29320.000 29320.000 29322.000 29322.000	26260.000 26258.000 26258.000 26260.000	93.950	南・東	0.8	Ⅰ、Ⅷ	石灰岩		×	×	市・H14	市 基地内 Ⅰ 第36集
21	—	フテ61-F9-ノ	2	29320.000 29320.000 29322.000 29322.000	26230.000 26232.000 26232.000 26230.000	95.390	(北)・西	1.4	Ⅰ、Ⅶd、Ⅶe、Ⅷ	石灰岩		×	×	市・H14	市 基地内 Ⅰ 第36集
22	—	フテ61-F10-ア	2	29350.000 29350.000 29348.000 29348.000	26230.000 26228.000 26228.000 26230.000	93.330	(北)・東	1.2	Ⅰ、Ⅱ(★)、Ⅶ G(★)、Ⅶc(★)	マージ		耕作土	×	市・H14	市 基地内 Ⅰ 第36集

（フテ62）

1	宮野湾古集落	フテ62-B5-キ	4	29464.000 29464.000 29460.000 29460.000	26074.000 26070.000 26070.000 26074.000	86.170	(北)・西	3.0	Ⅰb、Ⅱ、Ⅶ、Ⅷ	石灰岩		×	×	県・H14	県 基地内 Ⅲ 第24集
2	宮野湾古集落	フテ62-B5-セ	4	29458.000 29458.000 29454.000 29454.000	26062.000 26058.000 26058.000 26062.000	86.110	北・(東)	2.7	Ⅰb、Ⅱ、Ⅶ、Ⅷ	石灰岩		×	沖縄産施釉陶器、沖縄産無釉陶器、中国産染付、中国産白磁	県・H14	県 基地内 Ⅲ 第24集
3	宮野湾古集落	フテ62-C5-ケ	4	29440.000 29440.000 29436.000 29436.000	26068.000 26064.000 26064.000 26068.000	86.180	南・(東)	1.7	Ⅰb、Ⅱ、Ⅶ、Ⅷ	石灰岩		×	瓦、本土産磁器、陶質土器、沖縄産施釉陶器、沖縄産無釉陶器、	県・H14	県 基地内 Ⅲ 第24集
4	宮野湾古集落	フテ62-C6-ア	4	29440.000 29440.000 29436.000 29436.000	26050.000 26046.000 26046.000 26050.000	85.640	北・(東)	2.7	Ⅰb、Ⅱ、Ⅶ、Ⅷ	石灰岩		×	本土産磁器、沖縄産施釉陶器、沖縄産無釉陶器、青磁、中国産染付	県・H14	県 基地内 Ⅲ 第24集
5	宮野湾古集落	フテ62-C8-テ	4	29422.000 29422.000 29418.000 29418.000	25972.000 25968.000 25968.000 25972.000	83.100	(南)・東	3.3	Ⅰb、Ⅱ、Ⅶ、Ⅷ	石灰岩		×	沖縄産施釉陶器、沖縄産無釉陶器、本土産磁器、貝(ヤコウガイ)、	県・H14	県 基地内 Ⅲ 第24集
6	宮野湾古集落	フテ62-C9-ト	4	29422.000 29422.000 29418.000 29418.000	25936.000 25932.000 25932.000 25936.000	82.260	(北)・東	1.6	Ⅰb、Ⅱ、Ⅶ	石灰岩		×	×	県・H14	県 基地内 Ⅲ 第24集
7	宮野湾古集落	フテ62-C10-シ	4	29428.000 29428.000 29424.000 29424.000	25924.000 25920.000 25920.000 25924.000	82.100	(北)・東	3.0	Ⅰb、Ⅶ、Ⅷ	石灰岩		×	×	県・H14	県 基地内 Ⅲ 第24集
8	宮野湾古集落	フテ62-C10-テ	4	29422.000 29422.000 29418.000 29418.000	25912.000 25908.000 25908.000 25912.000	82.330	(北)・東	1.5	Ⅰb、Ⅷ	石灰岩		×	×	県・H14	県 基地内 Ⅲ 第24集
9	宮野湾古集落	フテ62-D7-キ	4	29404.000 29404.000 29400.000 29400.000	26014.000 26010.000 26010.000 26014.000	84.810	(南)・東	1.0	Ⅰb、Ⅶ、Ⅷ	石灰岩		×	×	県・H14	県 基地内 Ⅲ 第24集

第10表　試掘調査一覧表(117)

No.	遺跡名	グリッド名	規格(m)	座標(m) x	座標(m) y	標高(m)	調査壁面	深度(m)	層序	検出基盤	層序略図	遺構	遺物等	調査年度	文献
10	宜野湾古集落	フチ62-D8-イ	4	29410.000 29410.000 29406.000 29406.000	25984.000 25980.000 25980.000 25984.000	84.010	北・西	2.4	Ⅰb、Ⅱ、Ⅲ、Ⅶ、Ⅷ	石灰岩		×	片岡産施釉陶器、片岡産無釉陶器、中国産染付陶器、本土産磁器、青磁	県・H14	県 基地内 Ⅲ 第24集
11	宜野湾古集落	フチ62-D8-ア	4	29404.000 29404.000 29400.000 29400.000	25972.000 25968.000 25968.000 25972.000	83.690	東	5.0	Ⅰb、Ⅱ、Ⅲ・Ⅳ、Ⅶ、Ⅷ	石灰岩	1/400	×	片岡産施釉陶器、片岡産無釉陶器	県・H14	県 基地内 Ⅲ 第24集
12	宜野湾古集落	フチ62-D9-イ	4	29410.000 29410.000 29406.000 29406.000	25954.000 25950.000 25950.000 25954.000	83.200	北・西	5.0	Ⅰb、Ⅱ、Ⅲ、Ⅶ	マージ	1/400	×	片岡産施釉陶器、片岡産無釉陶器、瓦、本土産磁器、中国産染付	県・H14	県 基地内 Ⅲ 第24集
13	宜野湾古集落	フチ62-D10-キ	4	29404.000 29404.000 29400.000 29400.000	25924.000 25920.000 25920.000 25924.000	82.430	北・東	1.5	Ⅰb、Ⅶ	石灰岩		×	×	県・H14	県 基地内 Ⅲ 第24集
14	宜野湾古集落	フチ62-D10-ス	4	29392.000 29392.000 29388.000 29388.000	25930.000 25926.000 25926.000 25930.000	83.029	北・東	1.1	Ⅰb、Ⅶ、Ⅷ	石灰岩		×	×	県・H14	県 基地内 Ⅲ 第24集
15	宜野湾古集落	フチ62-E8-ク	4	29374.000 29374.000 29370.000 29370.000	25978.000 25974.000 25974.000 25978.000	86.150	南・東	2.5	Ⅰb、Ⅱ、Ⅶ、Ⅷ	石灰岩		×	レンガ、片岡産施釉陶器、片岡産無釉陶器、瓦、貝、本土産磁器	県・H14	県 基地内 Ⅲ 第24集
16	宜野湾古集落	フチ62-E9-エ	4	29380.000 29380.000 29376.000 29376.000	25942.000 25938.000 25938.000 25942.000	83.070	北・西	4.0	Ⅰb、Ⅱ、Ⅲ・Ⅳ、Ⅶ	マージ	1/300	×	片岡産施釉陶器、片岡産無釉陶器、瓦	県・H14	県 基地内 Ⅲ 第24集
17	宜野湾古集落	フチ62-E10-サ	4	29368.000 29368.000 29364.000 29364.000	25930.000 25926.000 25926.000 25930.000	82.160	北・東	4.2	Ⅰb、Ⅱ、Ⅲ・Ⅳ、Ⅶ、Ⅷ	石灰岩	1/300	ピット？	片岡産施釉陶器、片岡産無釉陶器、瓦	県・H14	県 基地内 Ⅲ 第24集
18	宜野湾古集落	フチ62-F9-ア	4	29344.000 29344.000 29340.000 29340.000	25948.000 25944.000 25944.000 25948.000	85.890	北・西	3.0	Ⅰb、Ⅶ、Ⅷ	石灰岩	1/250	×	片岡産施釉陶器、瓦、陶質土器	県・H14	県 基地内 Ⅲ 第24集
19	宜野湾古集落	フチ62-F9-ト	4	29332.000 29332.000 29328.000 29328.000	25936.000 25932.000 25932.000 25936.000	86.300	北・西	4.0	Ⅰb、Ⅱ、Ⅶ、Ⅷ	石灰岩	1/300	×	×	県・H14	県 基地内 Ⅲ 第24集
20	宜野湾古集落	フチ62-F10-ス	4	29338.000 29338.000 29334.000 29334.000	25918.000 25914.000 25914.000 25918.000	83.320	北・西	4.0	Ⅰb、Ⅱ、Ⅲ、Ⅲ・Ⅳ、Ⅶ、Ⅷ	石灰岩	1/300	×	片岡産施釉陶器、瓦、本土産磁器、中国産染付、円盤状製品	県・H14	県 基地内 Ⅲ 第24集
21	宜野湾古集落	フチ62-G1-ア	2	29320.000 29320.000 29318.000 29318.000	26200.000 26198.000 26198.000 26200.000	95.540	北・東	0.7	Ⅰ、Ⅶc、Ⅷ	石灰岩		×	×	市・H14	市 基地内 Ⅰ 第36集
22	宜野湾古集落	フチ62-G9-エ	4	29320.000 29320.000 29316.000 29316.000	25942.000 25938.000 25938.000 25942.000	86.500	北・東	1.3	Ⅰb、Ⅶ、Ⅷ	石灰岩		×	片岡産施釉陶器、瓦	県・H14	県 基地内 Ⅲ 第24集
23	宜野湾古集落	フチ62-G9-ノ	4	29296.000 29296.000 29292.000 29292.000	25936.000 25932.000 25932.000 25936.000	83.410	南・東	3.5	Ⅰa、Ⅱ、Ⅹ	クチャ	1/250	×	片岡産施釉陶器、瓦、本土産磁器	県・H14	県 基地内 Ⅲ 第24集
24	宜野湾古集落	フチ62-G10-ウ	4	29320.000 29320.000 29316.000 29316.000	25918.000 25914.000 25914.000 25918.000	83.160	西	4.9	Ⅰa、Ⅱ、Ⅲ・Ⅳ、Ⅹ	クチャ	1/400	×	片岡産施釉陶器、片岡産無釉陶器、瓦	県・H14	県 基地内 Ⅲ 第24集

第10表　試掘調査一覧表(118)

No.	遺跡名	グリッド名	規格(m)	座標(m) x	y	標高(m)	調査壁面	深度(m)	層序	検出基盤	層序略図	遺構	遺物等	調査年度	文献
25	宜野湾古集落	フテ62-G10-サ	4	29308.000 29308.000 29304.000 29304.000	25930.000 25926.000 25926.000 25930.000	83.700	北・(東)	4.2	Ⅰa、Ⅰb、Ⅱ、Ⅹ	クチャ		×	×	県・H14	県 基地内 Ⅲ 第24集
26	宜野湾古集落	フテ62-H1-ア	2	29290.000 29290.000 29288.000 29288.000	26200.000 26198.000 26198.000 26200.000	93.940	北・(東)	1	Ⅰ、Ⅱ、Ⅶd、Ⅶe	マージ		耕作土	×	市・H14	市 基地内 Ⅰ 第36集
27	宜野湾古集落	フテ62-H2-カ	4	29284.000 29284.000 29280.000 29280.000	26164.000 26168.000 26168.000 26164.000	92.060	北・(東)	3	Ⅰ、Ⅶe(★)、Ⅸ(★)、Ⅹ	クチャ		×	×	市・H14	市 基地内 Ⅰ 第36集
28	—	フテ62-H9-ア	4	29290.000 29290.000 29286.000 29286.000	25960.000 25956.000 25956.000 25960.000	84.190	南・(東)	4.0	Ⅰb、Ⅱ、Ⅹ	クチャ		×	×	県・H14	県 基地内 Ⅲ 第24集
29	—	フテ62-I3-ア	4	29260.000 29260.000 29256.000 29256.000	26140.000 26136.000 26136.000 26140.000	89.120	(北)・東	2.9	Ⅰ(★)、Ⅹ(★)	クチャ		×	×	市・H14	市 基地内 Ⅰ 第36集
30	—	フテ62-J4-ア	4	29230.000 29230.000 29226.000 29226.000	26110.000 26106.000 26106.000 26110.000	89.030	北・(東)	3	Ⅰ、Ⅸ・Ⅹ	クチャ		×	×	市・H14	市 基地内 Ⅰ 第36集

(フテ63)

No.	遺跡名	グリッド名	規格(m)	x	y	標高(m)	調査壁面	深度(m)	層序	検出基盤	層序略図	遺構	遺物等	調査年度	文献
1	宜野湾古集落	フテ63-F3-ニ	4	29326.000 29326.000 29322.000 29322.000	25834.000 25830.000 25830.000 25834.000	85.040	北・(東)	1.9	Ⅰb、Ⅶ、Ⅷ	石灰岩	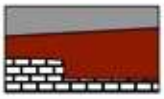	×	沖縄産施釉陶器、沖縄産無釉陶器、本土産磁器、瓦、ガラス製品	県・H14	県 基地内 Ⅲ 第24集
2	宜野湾古集落	フテ63-G1-ケ	4	29314.000 29314.000 29310.000 29310.000	25882.000 25878.000 25878.000 25882.000	86.870	北・(東)	5.0	Ⅰb、Ⅶ	マージ		×	瓦、沖縄産施釉陶器、沖縄産無釉陶器、中国産褐釉陶器、本土産磁器	県・H14	県 基地内 Ⅲ 第24集
3	宜野湾古集落	フテ63-G2-ウ	4	29320.000 29320.000 29316.000 29316.000	25858.000 25854.000 25854.000 25858.000	86.330	(南)・西	2.0	Ⅰb、Ⅶ、Ⅷ	石灰岩		×	沖縄産施釉陶器、レンガ、瓦	県・H14	県 基地内 Ⅲ 第24集
4	宜野湾古集落	フテ63-H10-セ	4	29278.000 29278.000 29274.000 29274.000	25612.000 25608.000 25608.000 25612.000	83.290	(南)・東	1.9	Ⅰb、Ⅱ、Ⅶ、Ⅷ	石灰岩	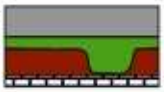	セメントブロック溝状落ち込み	沖縄産無釉陶器、沖縄産施釉陶器、瓦、レンガ	県・H14	県 基地内 Ⅲ 第24集
5	—	フテ63-I2-セ	4	29248.000 29248.000 29244.000 29244.000	25852.000 25848.000 25848.000 25852.000	87.150	(北)・東	1.9	Ⅰb、Ⅱ、Ⅷ	石灰岩		×	×	県・H14	県 基地内 Ⅲ 第24集
6	宜野湾古集落	フテ63-I3-カ	4	29254.000 29254.000 29250.000 29250.000	25840.000 25836.000 25836.000 25840.000	85.720	北・(東)	2.3	Ⅰb、Ⅷ	石灰岩		×	瓦、沖縄産施釉陶器、本土産磁器	県・H14	県 基地内 Ⅲ 第24集
7	宜野湾古集落	フテ63-I6-ア	4	29260.000 29260.000 29256.000 29256.000	25750.000 25746.000 25746.000 25750.000	87.880	北・(東)	4.0	Ⅰb、Ⅶ、Ⅷ	石灰岩		×	獣骨、本土産磁器、貝、沖縄産施釉陶器、沖縄産無釉陶器、ガラス瓶、陶質土器、瓦	県・H14	県 基地内 Ⅲ 第24集
8	宜野湾古集落	フテ63-J5-ア	4	29230.000 29230.000 29226.000 29226.000	25780.000 25776.000 25776.000 25780.000	88.520	(北)・東	4.0	Ⅰb、Ⅱ、Ⅶ、Ⅷ	石灰岩	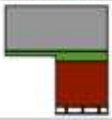	コーラル道？	×	県・H14	県 基地内 Ⅲ 第24集

第10表　試掘調査一覧表(119)

（フチ64）

No.	遺跡名	グリッド名	規模(m)	座標(m) x	座標(m) y	標高(m)	調査壁面	深度(m)	層序	検出基盤	層序略図	遺構	遺物等	調査年度	文献
1	—	フチ64-J3-イ	4	29230.000 29230.000 29226.000 29226.000	25534.000 25530.000 25530.000 25534.000	82.280	北・東	3.3	Ⅰb、Ⅱ、Ⅶ、Ⅷ	石灰岩	1/250	×	×	県・H14	県 基地内 Ⅲ 第24集

（フチ67）

No.	遺跡名	グリッド名	規模(m)	座標(m) x	座標(m) y	標高(m)	調査壁面	深度(m)	層序	検出基盤	層序略図	遺構	遺物等	調査年度	文献
1	—	フチ67-A4-ア	4	29500.000 29500.000 29496.000 29496.000	24610.000 24606.000 24606.000 24610.000	64.140	北・東	4	Ⅰb、Ⅱ～Ⅶ、Ⅷ	マージ	1/300	×	×	県・H13	県 基地内 Ⅱ 第11集
2	—	フチ67-A5-ア	4	29500.000 29500.000 29496.000 29496.000	24580.000 24576.000 24576.000 24580.000	64.640	北・東	4	Ⅰb、Ⅷ	マージ	1/300	×	×	県・H13	県 基地内 Ⅱ 第11集
3	—	フチ67-A6-ア	4	29500.000 29500.000 29496.000 29496.000	24550.000 24546.000 24546.000 24550.000	65.700	北・東	3.9	Ⅰb、Ⅶ、Ⅷ	石灰岩	1/300	×	×	県・H13	県 基地内 Ⅱ 第11集
4	—	フチ67-B4-ア	4	29470.000 29470.000 29466.000 29466.000	24610.000 24606.000 24606.000 24610.000	64.410	北・東	4	Ⅰb、Ⅱ・Ⅲ、Ⅷ	マージ	1/300	×	沖縄産無釉陶器	県・H13	県 基地内 Ⅱ 第11集
5	—	フチ67-B5-カ	4	29464.000 29464.000 29460.000 29460.000	24580.000 24576.000 24576.000 24580.000	64.880	北・東	3	Ⅰb、Ⅱ・Ⅲ、Ⅶ、Ⅷ	石灰岩	1/300	調ア	本土産磁器、沖縄産無釉陶器、瓦	県・H13	県 基地内 Ⅱ 第11集
6	—	フチ67-C4-イ	4	29440.000 29440.000 29436.000 29436.000	24604.000 24600.000 24600.000 24604.000	66.280	北	0.8	Ⅰb	未検出	1/300	×	水道管が検出されたため、途中で掘削を中止した。	県・H13	県 基地内 Ⅱ 第11集
7	—	フチ67-C5-イ	4	29440.000 29440.000 29436.000 29436.000	24574.000 24570.000 24570.000 24574.000	66.290	北	1	Ⅰb	未検出	1/300	×	ケーブルが検出されたため、途中で掘削を中止した。	県・H13	県 基地内 Ⅱ 第11集
8	—	フチ67-C5-ナ	4	29416.000 29416.000 29412.000 29412.000	24580.000 24576.000 24576.000 24580.000	67.610	北・東	1.1	Ⅰb、Ⅱ～Ⅵ、Ⅷ	石灰岩	1/300	×	本土産陶器、瓦	県・H13	県 基地内 Ⅱ 第11集
9	大謝名軍花屋第一遺跡	フチ67-C10-ア	2	29436.000 29436.000 29434.000 29434.000	24430.000 24428.000 24428.000 24430.000	68.596	北・東	0.5	Ⅰ、Ⅱ・Ⅲ、Ⅶ、Ⅷ	石灰岩	1/300	石列状遺構	沖縄産無釉陶器、沖縄産無釉陶器、本土産磁器、陶質土器、砥石片?、貝、中国産染付、ガラス瓶、瓦	県・H16	県 基地内 Ⅳ 第38集
10	—	フチ67-D8-ア	2	29410.000 29410.000 29408.000 29408.000	24490.000 24488.000 24488.000 24490.000	71.550	北・西	1.1	Ⅰa、Ⅰb、Ⅶ、Ⅷ	石灰岩	1/300	×	沖縄産無釉陶器、円盤状製品	県・H16	県 基地内 Ⅳ 第38集
11	大謝名軍花屋第一遺跡	フチ67-D9-ア	2	29410.000 29410.000 29408.000 29408.000	24460.000 24458.000 24458.000 24460.000	69.935	南・東	0.4	Ⅰa、Ⅷ	石灰岩	1/300	×	×	県・H16	県 基地内 Ⅳ 第38集
12	大謝名軍花屋第一遺跡	フチ67-D10-サ 北2地	2	29398.000 29398.000 29394.000 29394.000	24430.000 24426.000 24426.000 24430.000	69.923	北・西	0.9	Ⅰa、Ⅰb、Ⅵ、Ⅶ、Ⅷ	石灰岩	1/300	溝状遺構 ピット 集石状遺構	礫文土器、沖縄産無釉陶器、沖縄産無釉陶器、瓦	県・H16	県 基地内 Ⅳ 第38集
13	—	フチ67-E5-ウ	4	29380.000 29380.000 29376.000 29376.000	24568.000 24564.000 24564.000 24568.000	69.541	南・西	2.8	Ⅰa、Ⅱ・Ⅲ、Ⅷ	石灰岩	1/300	×	×	県・H16	県 基地内 Ⅳ 第38集

第10表　試掘調査一覧表(120)

No.	遺跡名	グリッド名	規格(m)	座標(m) x	座標(m) y	標高(m)	調査壁面	深度(m)	層序	検出基盤	層序略図	遺構	遺物等	調査年度	文献
14	—	フチ67-E6-ア	4	29380.000 29380.000 29376.000 24376.000	24550.000 24546.000 24546.000 24550.000	70.093	北・(西)	3.0	Ⅰa、Ⅰb、Ⅱ	石灰岩		×	×	県・H16	県 基地内 Ⅳ 第38集
15	—	フチ67-E7-ア	2	29380.000 29380.000 29378.000 29378.000	24520.000 24518.000 24518.000 24520.000	71.663	(南)・東	2.0	Ⅰb	未検出		×	×	県・H16	県 基地内 Ⅳ 第38集
16	大謝名郷花原第一遺跡	フチ67-E8-テ	2	29362.000 29362.000 29360.000 29360.000	24472.000 24470.000 24470.000 24472.000	72.795	(北)・東	0.7	Ⅰ、Ⅱ・Ⅲ、Ⅶ、Ⅷ	石灰岩		×	×	県・H16	県 基地内 Ⅳ 第38集
17	大謝名郷花原第一遺跡	フチ67-E10-キ	4	29372.000 29372.000 29370.000 29370.000	24424.000 24422.000 24422.000 24424.000	71.449	(北)・西	1.3	Ⅰa、Ⅰb、Ⅱ・Ⅲ、Ⅵ、Ⅶ、Ⅷ	石灰岩		×	金属製品、青銅製品、銭弾、沖縄産無釉陶器、沖縄産無釉陶器、本土産磁器、中国産磁器、瓦、グスク土器、陶質土器、骨、貝、石材、軽石	県・H16	県 基地内 Ⅳ 第38集
18	大謝名郷花原第一遺跡	フチ67-E10-コ	4	29374.000 29374.000 29370.000 29370.000	24406.000 24402.000 24402.000 24406.000	69.950	南・(東)	0.6	Ⅰ、Ⅱ・Ⅲ、Ⅵ、Ⅶ、Ⅷ	石灰岩		×	金属製品、青銅製品、沖縄産無釉陶器、沖縄産施釉陶器、本土産磁器、陶質土器、石器、貝	県・H16	県 基地内 Ⅳ 第38集
19	—	フチ67-F5-イ	4	29350.000 29350.000 29346.000 29346.000	24574.000 24570.000 24570.000 24574.000	69.766	(南)・西	0.7	Ⅰa、Ⅱ・Ⅲ、Ⅶ	石灰岩		×	×	県・H16	県 基地内 Ⅳ 第38集
20	—	フチ67-F6-ア	4	29350.000 29350.000 29346.000 29346.000	24550.000 24546.000 24546.000 24550.000	69.942	(西)・東	0.9	Ⅰa、Ⅶ	石灰岩		×	×	県・H16	県 基地内 Ⅳ 第38集
21	—	フチ67-F7-カ	4	29344.000 29344.000 29340.000 29340.000	24520.000 24516.000 24516.000 24520.000	74.054	(南)・東	2.2	Ⅰa、Ⅰb、Ⅶ	石灰岩		×	×	県・H16	県 基地内 Ⅳ 第38集
22	大謝名郷花原第一遺跡	フチ67-F9-イ	4	29346.596 29346.596 29342.596 29342.596	24451.171 24447.171 24447.171 24451.171	74.027	(北)・東	0.2	Ⅰa、Ⅶ、Ⅷ	石灰岩		×	×	県・H16	県 基地内 Ⅳ 第38集
23	大謝名郷花原第一遺跡	フチ67-F10-ナ	4	29326.000 29326.000 29322.000 29322.000	24430.000 24426.000 24426.000 24430.000	72.956	(北)・東	0.5	Ⅰa、Ⅰb、Ⅵ、Ⅶ、Ⅷ	石灰岩		×	×	県・H16	県 基地内 Ⅳ 第38集
24	大謝名郷花原第一遺跡	フチ67-F10-ネ	4	29322.000 29322.000 29318.000 29318.000	24408.000 24404.000 24404.000 24408.000	67.830	北・東・(南)	0.2	Ⅰa、Ⅶ、Ⅷ	石灰岩		×	×	県・H16	県 基地内 Ⅳ 第38集
25	大謝名郷花原古墓群	フチ67-G5-イ	4	29320.000 29320.000 29316.000 29316.000	24574.000 24570.000 24570.000 24574.000	69.993	(南)・東	1.7	Ⅰa、Ⅶ	石灰岩		×	×	県・H16	県 基地内 Ⅳ 第38集
26	大謝名郷花原古墓群	フチ67-G6-ア	4	29320.000 29320.000 29316.000 29316.000	24550.000 24546.000 24546.000 24550.000	70.169	南・(東)	2.1	Ⅰa、Ⅰb、Ⅶ	石灰岩		×	×	県・H16	県 基地内 Ⅳ 第38集
27	大謝名郷花原古墓群	フチ67-G7-ア	4	29320.000 29320.000 29316.000 29316.000	24520.000 24516.000 24516.000 24520.000	73.846	南・(西)	2.8	Ⅰa、Ⅰb、Ⅶ	石灰岩		×	×	県・H16	県 基地内 Ⅳ 第38集
28	大謝名郷花原古墓群	フチ67-G8-ア	4	29320.000 29320.000 29316.000 29316.000	24490.000 24486.000 24486.000 24490.000	73.048	(南)・西	1.1	Ⅰa、Ⅰb、Ⅶ	石灰岩		×	×	県・H16	県 基地内 Ⅳ 第38集

第10表　試掘調査一覧表(121)

No.	遺跡名	グリッド名	規格(m)	座標(m) x	座標(m) y	標高(m)	調査壁面	深度(m)	層序	検出基盤	層序断図	遺構	遺物等	調査年度	文献
29	大瀬名峯花原古墓群	ツチ67-H5-ア	4	29290.000 29290.000 29286.000 29286.000	24580.000 24576.000 24576.000 24580.000	70.053	北・西	0.4	Ⅰa、Ⅰb、Ⅶ	石灰岩		×	×	県・H16	県基地内Ⅳ第38集
30	大瀬名峯花原古墓群	ツチ67-H6-ア	その他	29291.000 29291.000 29286.000 29286.000	24550.000 24546.000 24546.000 24550.000	69.945	南・東	2.7	Ⅰa、Ⅰb、Ⅶ	石灰岩	1/250	×	×	県・H16	県基地内Ⅳ第38集
31	大瀬名峯花原古墓群	ツチ67-H7-ア	4	29290.000 29290.000 29286.000 29286.000	24520.000 24516.000 24516.000 24520.000	69.624	南・東	2.1	Ⅰa、Ⅰb、Ⅶ	石灰岩		×	×	県・H16	県基地内Ⅳ第38集
32	大瀬名峯花原古墓群	ツチ67-H8-ア	4	29290.000 29290.000 29286.000 29286.000	24490.000 24486.000 24486.000 24490.000	69.092	北・西	2.6	Ⅰa、Ⅰb、Ⅶ	石灰岩		×	×	県・H16	県基地内Ⅳ第38集
33	—	ツチ67-H10-ア	4	29290.000 29290.000 29286.000 29286.000	24430.000 24426.000 24426.000 24430.000	67.139	南・西	2.3	Ⅰa、Ⅰb、Ⅶ	石灰岩		×	×	県・H16	県基地内Ⅳ第38集
34	大瀬名峯花原古墓群	ツチ67-I5-ア	4	29260.000 29260.000 29256.000 29256.000	24580.000 24576.000 24576.000 24580.000	69.987	北・西	1.7	Ⅰa、Ⅰb、Ⅶ	石灰岩		×	×	県・H16	県基地内Ⅳ第38集
35	大瀬名峯花原古墓群	ツチ67-I6-ア	4	29260.000 29260.000 29256.000 29256.000	24550.000 24546.000 24546.000 24550.000	69.878	北・東	1.9	Ⅰa、Ⅰb、Ⅶ	石灰岩		×	×	県・H16	県基地内Ⅳ第38集
36	大瀬名峯花原古墓群	ツチ67-I7-ア	4	29260.000 29260.000 29256.000 29256.000	24520.000 24516.000 24516.000 24520.000	69.814	北・東	2.8	Ⅰa、Ⅰb、Ⅶ	石灰岩	1/250	×	×	県・H16	県基地内Ⅳ第38集
37	大瀬名峯花原古墓群	ツチ67-I8-ア	4	29260.000 29260.000 29256.000 29256.000	24490.000 24486.000 24486.000 24490.000	68.961	北・西	2.1	Ⅰa、Ⅰb、Ⅶ	石灰岩		×	×	県・H16	県基地内Ⅳ第38集
38	大瀬名峯花原古墓群	ツチ67-I9-ア	その他	29260.000 29260.000 29256.000 29256.000	24460.500 24456.000 24456.000 24460.500	68.023	北・東	1.8	Ⅰa、Ⅰb、Ⅶ	石灰岩	1/250	×	×	県・H16	県基地内Ⅳ第38集
39	—	ツチ67-I10-ア	4	29260.000 29260.000 29256.000 29256.000	24430.000 24426.000 24426.000 24430.000	66.244	北・東	3.8	Ⅰa、Ⅰb、Ⅱ・Ⅲ、Ⅶba、Ⅶ	石灰岩	1/100	×	×	県・H16	県基地内Ⅳ第38集
40	大瀬名峯花原古墓群	ツチ67-J5-ア	4	29230.000 29230.000 29226.000 29226.000	24520.000 24516.000 24516.000 24520.000	68.043	南・東	0.8	Ⅰa、Ⅰb、Ⅶ	石灰岩		×	×	県・H16	県基地内Ⅳ第38集
41	大瀬名峯花原古墓群	ツチ67-J6-ア	4	29230.000 29230.000 29226.000 29226.000	24490.000 24486.000 24486.000 24490.000	67.925	南・西	1.5	Ⅰa、Ⅰb、Ⅶ	石灰岩		×	×	県・H16	県基地内Ⅳ第38集
42	大瀬名峯花原古墓群	ツチ67-J9-カ	4	29224.000 29224.000 29220.000 29220.000	24460.000 24456.000 24456.000 24460.000	66.931	北・東	2.3	Ⅰa、Ⅰb、Ⅶ、Ⅶ	石灰岩		×	×	県・H16	県基地内Ⅳ第38集
43	大瀬名峯花原第二遺跡	ツチ67-J10-ア	4	29230.000 29230.000 29226.000 29226.000	24430.000 24426.000 24426.000 24430.000	63.565	北・東	2.2	Ⅰa、Ⅱ・Ⅲ、Ⅲ～Ⅴ、Ⅵ、Ⅶ、Ⅷ	石灰岩		×	本土産磁器、陶質土器、且、沖縄産無釉陶器	県・H16	県基地内Ⅳ第38集

第10表　試掘調査一覧表(122)

No.	遺跡名	グリッド名	規格(m)	座標(m) x	座標(m) y	標高(m)	調査壁面	深度(m)	層序	検出面	層序略図	遺構	遺物等	調査年度	文献
44	大瀬名畷花原第二遺跡	フチ67-J10-ソ	2	29218.000 29218.000 29216.000 29216.000	24402.000 24400.000 24400.000 24402.000	62.800	北・(西)	1.0	Ⅰ、Ⅱ・Ⅲ、Ⅲ・Ⅳ、Ⅳ～Ⅵ、Ⅶ	マージ		工具痕 ピット	×	県 ・ H 16	県 基地内 Ⅳ 第38集
45	大瀬名畷花原第二遺跡	フチ67-J10-タ	2	29212.000 29212.000 29210.000 29210.000	24426.000 24424.000 24424.000 24426.000	62.840	(南)・西	1.1	Ⅰa、Ⅰb、Ⅱ、Ⅲ、Ⅲ～Ⅵ、Ⅶ	マージ		石例	×	県 ・ H 16	県 基地内 Ⅳ 第38集

（フチ68）

1	大瀬名畷花原第一遺跡	フチ68-E1-ア	2	29380.000 29380.000 29378.000 29378.000	24400.000 24398.000 24398.000 24400.000	69.416	(南)・東	0.3	Ⅰa、Ⅱ、Ⅶ、Ⅷ	石灰岩		×	青磁	県 ・ H 16	県 基地内 Ⅳ 第38集
2	—	フチ68-F2-ア	4	29350.000 29350.000 29346.000 29346.000	24370.000 24366.000 24366.000 24370.000	63.393	(北)・東	0.9	Ⅰa、Ⅶ	石灰岩		×	×	県 ・ H 16	県 基地内 Ⅳ 第38集
3	—	フチ68-F2-ナ	4	29324.000 29324.000 29320.000 29320.000	24370.000 24366.000 24366.000 24370.000	64.947	南・(東)	1.0	Ⅰa、Ⅱ・Ⅲ、Ⅶ、Ⅷ	石灰岩		×	×	県 ・ H 16	県 基地内 Ⅳ 第38集
4	大瀬名畷花原第二遺跡	フチ68-H1-ア	4	29286.000 29286.000 29282.000 29282.000	24400.000 24396.000 24396.000 24400.000	65.055	北・(東)	2.0	Ⅰa、Ⅰb	未検出		×	約2m掘り下げたところで鉄弾が多数出土したため、途中で掘削を終了した。	県 ・ H 16	県 基地内 Ⅳ 第38集
5	大瀬名畷花原第二遺跡	フチ68-I1-ア	4	29260.000 29260.000 29256.000 29256.000	24400.000 24396.000 24396.000 24400.000	63.399	(北)・東	2.1	Ⅰa、Ⅱ、Ⅶa、Ⅷ	石灰岩		×	×	県 ・ H 16	県 基地内 Ⅳ 第38集
6	大瀬名畷花原第二遺跡	フチ68-I1-ナ	2	29236.000 29236.000 29234.000 29234.000	24400.000 24398.000 24398.000 24400.000	62.800	(南)・東	0.4	Ⅰb、Ⅱ・Ⅲ、Ⅳ、Ⅶ	マージ		×	×	県 ・ H 16	県 基地内 Ⅳ 第38集

（フチ70）

1	宮野清吉集落	フチ70-A9-ナ	4	29176.000 29176.000 29172.000 29172.000	25660.000 25656.000 25656.000 25660.000	87.100	(北)・東	2.7	Ⅰb、Ⅶ、Ⅷ	石灰岩		×	外縁産施釉陶器、本土産磁器	県 ・ H 14	県 基地内 Ⅲ 第24集
2	—	フチ70-B5-ナ	4	29146.000 29146.000 29142.000 29142.000	25780.000 25776.000 25776.000 25780.000	88.140	北・(東)	3.5	Ⅰb、Ⅱ、Ⅶ、Ⅷ	石灰岩		×	外縁産施釉陶器、本土産磁器	県 ・ H 14	県 基地内 Ⅲ 第24集
3	宮野清東原遺跡	フチ70-C4-ヌ	4	29116.000 29116.000 29112.000 29112.000	25798.000 25794.000 25794.000 25798.000	88.160	(南)・東	4.7	Ⅰb、Ⅱ、Ⅲ・Ⅳ、Ⅶ、Ⅷ	石灰岩		×	外縁産施釉陶器、外縁産無釉陶器、本土産磁器、本土産色絵、ガラス製品	県 ・ H 14	県 基地内 Ⅲ 第24集
4	宮野清東原遺跡	フチ70-C5-ナ	4	29116.000 29116.000 29112.000 29112.000	25780.000 25776.000 25776.000 25780.000	88.160	(北)・東	2.2	Ⅰb、Ⅱ、Ⅶ、Ⅷ	石灰岩		×	×	県 ・ H 14	県 基地内 Ⅲ 第24集
5	宮野清東原遺跡	フチ70-C5-ノ	4	29116.000 29116.000 29112.000 29112.000	25756.000 25752.000 25752.000 25756.000	88.060	北・(東)	0.9	Ⅰb、Ⅱ、Ⅶ、Ⅷ	石灰岩		×	×	県 ・ H 14	県 基地内 Ⅲ 第24集

第10表　試掘調査一覧表(123)

No.	遺跡名	グリッド名	規格(m)	座標(m)			調査壁面	深度(m)	層序	検出基盤	層序略図	遺構	遺物等	調査年度	文献
				x	y	標高(m)									
6	宜野湾東原遺跡	フテ70-C6-カ	4	29134.000 29134.000 29130.000 29130.000	25750.000 25746.000 25746.000 25750.000	87.930	北・(東)	3.9	Ⅰb、Ⅱ・Ⅲ、Ⅶ	マージ		×	沖縄産無釉陶器、本土産磁器、レンガ	県・H14	県基地内Ⅲ第24集
7	宜野湾東原遺跡	フテ70-D5-タ	4	29092.000 29092.000 29088.000 29088.000	25780.000 25776.000 25776.000 25780.000	88.140	(南)・東	2.2	Ⅰb、Ⅱ、Ⅶ、Ⅷ	石灰岩	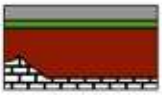	×	×	県・H14	県基地内Ⅲ第24集
8	宜野湾東原遺跡	フテ70-E7-ケ	4	29074.000 29074.000 29070.000 29070.000	25702.000 25698.000 25698.000 25702.000	88.090	南・(東)	2.2	Ⅰb、Ⅱ、Ⅶ、Ⅷ	石灰岩	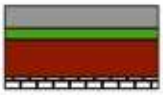	×	×	県・H14	県基地内Ⅲ第24集
9	宜野湾東原遺跡	フテ70-F6-ト	4	29032.000 29032.000 29028.000 29028.000	25726.000 25722.000 25722.000 25726.000	88.700	(北)・東	3.1	Ⅰb、Ⅱ、Ⅲ・Ⅳ、Ⅶ	マージ	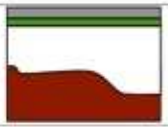	ピット	×	県・H14	県基地内Ⅲ第24集
10	宜野湾東原遺跡	フテ70-F7-ア	4	29050.000 29050.000 29046.000 29046.000	25720.000 25716.000 25716.000 25720.000	88.390	北・(東)	3.8	Ⅰb、Ⅱ、Ⅲ・Ⅳ、Ⅶ	マージ	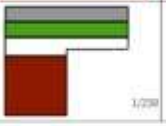	×	×	県・H14	県基地内Ⅲ第24集

（フテ71）

No.	遺跡名	グリッド名	規格(m)	x	y	標高(m)	調査壁面	深度(m)	層序	検出基盤	層序略図	遺構	遺物等	調査年度	文献
1	—	フテ71-B5-ウ	4	29170.000 29170.000 29166.000 29166.000	25468.000 25464.000 25464.000 25468.000	83.400	南・(東)	2.0	Ⅰb、Ⅶ、Ⅷ	石灰岩		×	×	県・H14	県基地内Ⅲ第24集
2	宜野湾大吹原遺跡	フテ71-B6-サ	4	29158.000 29158.000 29154.000 29154.000	25450.000 25446.000 25446.000 25450.000	83.400	北・南・西・(東)	2.9	Ⅰb、Ⅲ・Ⅳ、Ⅶ	マージ		溝状落ち込み	×	県・H14	県基地内Ⅲ第24集
3	宜野湾大吹原遺跡	フテ71-B6-セ	4	29158.000 29158.000 29154.000 29154.000	25432.000 25428.000 25428.000 25432.000	82.850	(南)・東	2.0	Ⅰb、Ⅶ、Ⅷ	石灰岩	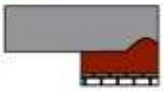	×	×	県・H14	県基地内Ⅲ第24集
4	宜野湾大吹原遺跡	フテ71-B7-ニ	4	29146.000 29146.000 29142.000 29142.000	25414.000 25410.000 25410.000 25414.000	82.730	北・(東)	2.7	Ⅰa、Ⅰb、Ⅶ、Ⅷ	石灰岩		×	×	県・H14	県基地内Ⅲ第24集
5	—	フテ71-C5-イ	4	29140.000 29140.000 29136.000 29136.000	25474.000 25470.000 25470.000 25474.000	85.150	北・(東)	3.0	Ⅰb、Ⅶ、Ⅷ	石灰岩		コーラル道？	×	県・H14	県基地内Ⅲ第24集
6	宜野湾大吹原遺跡	フテ71-C8-サ	4	29128.000 29128.000 29124.000 29124.000	25390.000 25386.000 25386.000 25390.000	82.560	南・(東)	1.8	Ⅰb、Ⅷ	石灰岩	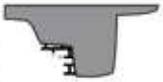	×	×	県・H14	県基地内Ⅲ第24集
7	—	フテ71-D2-ソ	4	29098.000 29098.000 29094.000 29094.000	25546.000 25542.000 25542.000 25546.000	87.580	北・(東)	1.0	Ⅰb、Ⅱ、Ⅶ、Ⅷ	石灰岩		コーラル道？	×	県・H14	県基地内Ⅲ第24集
8	—	フテ71-D3-ア	4	29110.000 29110.000 29106.000 29106.000	25540.000 25536.000 25536.000 25540.000	87.580	北・(東)	1.9	Ⅰb、Ⅱ、Ⅶ、Ⅷ	石灰岩	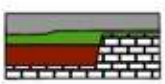	コーラル道？	×	県・H14	県基地内Ⅲ第24集
9	—	フテ71-D4-ス	4	29098.000 29098.000 29094.000 29094.000	25498.000 25494.000 25494.000 25498.000	86.740	(北)・東	3.0	Ⅰb、Ⅱ、Ⅶ、Ⅷ	石灰岩	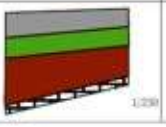	×	×	県・H14	県基地内Ⅲ第24集

第10表　試掘調査一覧表(124)

No.	遺跡名	グリッド名	規格(m)	座標(m) x	座標(m) y	標高(m)	調査壁面	深度(m)	層序	検出基盤	層序略図	遺構	遺物等	調査年度	文献
10	宮野清大吹原遺跡	フナ71-D9-ア	4	29110.000 29110.000 29106.000 29106.000	25360.000 25356.000 25356.000 25360.000	82.320	北・東	0.3	Ⅰ、Ⅷ	石祝岩		×	×	県・基地内 Ⅱ Ⅲ 14	県 第24集
11	—	フナ71-D9-セ	4	29098.000 29098.000 29094.000 29094.000	25342.000 25338.000 25338.000 25342.000	81.880	北・東	1.4	Ⅰb、Ⅶ、Ⅷ	石祝岩		×	×	県・基地内 Ⅱ Ⅲ 14	県 第24集
12	—	フナ71-E3-ウ	4	29080.000 29080.000 29076.000 29076.000	25528.000 25524.000 25524.000 25528.000	87.620	北・東	2.1	Ⅰa、Ⅰb、Ⅱ、Ⅶ、Ⅷ	石祝岩		露状落ち込み	沖縄産施釉陶器、沖縄産無釉陶器、陶質土器	県・基地内 Ⅱ Ⅲ 14	県 第24集
13	—	フナ71-E4-ア	4	29080.000 29080.000 29076.000 29076.000	25510.000 25506.000 25506.000 25510.000	87.310	南・東	2.7	Ⅰb、Ⅱ、Ⅶ、Ⅷ	石祝岩		×	×	県・基地内 Ⅱ Ⅲ 14	県 第24集
14	—	フナ71-F4-エ	4	29050.000 29050.000 29046.000 29046.000	25492.000 25488.000 25488.000 25492.000	86.740	北・東	2.0	Ⅰb、Ⅶ、Ⅷ	石祝岩		×	×	県・基地内 Ⅱ Ⅲ 14	県 第24集
15	宮野清前原第一遺物散布地	フナ71-F5-キ	4	29044.000 29044.000 29040.000 29040.000	25474.000 25470.000 25470.000 25474.000	85.930	北・東	2.3	Ⅰa、Ⅶ、Ⅷ	石祝岩		×	×	県・基地内 Ⅱ Ⅲ 14	県 第24集
16	宮野清前原第一遺物散布地	フナ71-G6-イ	4	29020.000 29020.000 29016.000 29016.000	25444.000 25440.000 25440.000 25444.000	86.740	北・東	2.5	Ⅰa、Ⅰb、Ⅱ、Ⅶ、Ⅷ	石祝岩		×	×	県・基地内 Ⅱ Ⅲ 14	県 第24集
17	—	フナ71-G6-ソ	4	29008.000 29008.000 29004.000 29004.000	25426.000 25422.000 25422.000 25426.000	86.100	北・東	3.0	Ⅰb、Ⅱ、Ⅶ、Ⅷ	マージ		×	沖縄産無釉陶器、中国産染付	県・基地内 Ⅱ Ⅲ 14	県 第24集
18	—	フナ71-H2-ウ	4	28972.000 28972.000 28968.000 28968.000	25558.000 25554.000 25554.000 25558.000	88.390	北・東	2.7	Ⅰ	未検出		×	沖縄産施釉陶器、陶質土器	県・基地内 Ⅱ Ⅲ 14	県 第24集
19	宮野清前原第二遺跡	フナ71-H8-ア	4	28990.000 28990.000 28986.000 28986.000	25390.000 25386.000 25386.000 25390.000	86.470	南・東・西	4.0	Ⅰb、Ⅱ、Ⅲ、Ⅳ、Ⅶ	マージ	1/200	×	沖縄産施釉陶器	県・基地内 Ⅱ Ⅲ 14	県 第24集
20	—	フナ71-I3-ウ	4	28942.000 28942.000 28938.000 28938.000	25528.000 25524.000 25524.000 25528.000	87.930	北・東	3.2	Ⅰb	未検出	1/250	×	×	県・基地内 Ⅱ Ⅲ 14	県 第24集
21	宮野清前原第一遺跡	フナ71-I4-カ	4	28954.000 28954.000 28950.000 28950.000	25510.000 25506.000 25506.000 25510.000	87.550	北・東	3.0	Ⅰb、Ⅱ、Ⅲ、Ⅶ	マージ		×	×	県・基地内 Ⅱ Ⅲ 14	県 第24集
22	—	フナ71-I4-コ	4	28954.000 28954.000 28950.000 28950.000	25486.000 25482.000 25482.000 25486.000	87.580	北・東	3.7	Ⅰb、Ⅹ	クチャ	1/250	×	沖縄産施釉陶器、屋子畳	県・基地内 Ⅱ Ⅲ 14	県 第24集
23	—	フナ71-J4-エ	4	28930.000 28930.000 28926.000 28926.000	25492.000 25488.000 25488.000 25492.000	87.660	南・西	2.0	Ⅰb	—		×	×	県・基地内 Ⅱ Ⅲ 14	県 第24集
24	—	フナ71-J4-チ	4	28906.000 28906.000 28902.000 28902.000	25510.000 25506.000 25506.000 25510.000	87.940	北・東	1.7	Ⅰa、Ⅰb、Ⅶ、Ⅷ	石祝岩		×	×	県・基地内 Ⅱ Ⅲ 14	県 第24集

第10表　試掘調査一覧表(125)

No.	遺跡名	グリッド名	規模(m)	座標(m) X	座標(m) Y	標高(m)	調査壁面	深度(m)	層序	検出基盤	層序略図	遺構	遺物等	調査年度	文献
25	—	フナ71-J5-オ	4	28930.000 28930.000 28926.000 28926.000	25456.000 25452.000 25452.000 25456.000	87.090	北・(東)	4.0	Ib、X	クチャ	1/300	×	×	県・H14	県 基地内 III 第24集
26	—	フナ71-J6-セ	4	28918.000 28918.000 28914.000 28914.000	25432.000 25428.000 25428.000 25432.000	86.830	北・(西)	4.0	Ib、VII	マージ	1/300	×	×	県・H14	県 基地内 III 第24集

(フチ72)

No.	遺跡名	グリッド名	規模(m)	座標(m) X	座標(m) Y	標高(m)	調査壁面	深度(m)	層序	検出基盤	層序略図	遺構	遺物等	調査年度	文献
1	佐真下同原遺跡	フチ72-F2-チ	4	29032.000 29032.000 29028.000 29028.000	25252.000 25248.000 25248.000 25252.000	80.870	(北)・西	4.4	Ib、II、II・III、VII、VIII	石灰岩	1/400	×	沖縄産施釉陶器、沖縄産無釉陶器、瓦、本土産磁器、中国産染付	県・H14	県 基地内 III 第24集
2	佐真下同原遺跡	フチ72-G3-サ	4	29008.000 29008.000 29004.000 29004.000	25240.000 25236.000 25236.000 25240.000	80.230	北・(東)	3.2	Ib、III・IV、VII、VIII	石灰岩	1/250	×	×	県・H14	県 基地内 III 第24集
3	—	フチ72-H3-ア	4	28990.000 28990.000 28986.000 28986.000	25240.000 25236.000 25236.000 25240.000	80.490	(北)・東	1.4	Ib、II、III、VIII	石灰岩		×	沖縄産施釉陶器、沖縄産無釉陶器、本土産磁器、陶質土器、鉄製品、円盤状製品	県・H14	県 基地内 III 第24集
4	—	フチ72-H4-ア	4	28990.000 28990.000 28986.000 28986.000	25210.000 25206.000 25206.000 25210.000	80.360	(北)・西	1.4	Ib、VII、VIII	石灰岩		×	沖縄産無釉陶器、陶質土器、本土産磁器、貝	県・H14	県 基地内 III 第24集
5	—	フチ72-H4-ノ	4	28966.000 28966.000 28962.000 28962.000	25186.000 25182.000 25182.000 25186.000	80.250	北・(東)	1.3	Ib、VIII	石灰岩		×	×	県・H14	県 基地内 III 第24集
6	—	フチ72-I5-ウ	4	28960.000 28960.000 28956.000 28956.000	25228.000 25224.000 25224.000 25228.000	80.400	(北)・東	1.1	Ib、VIII	石灰岩		×	×	県・H14	県 基地内 III 第24集
7	—	フチ72-I4-ア	4	28960.000 28960.000 28956.000 28956.000	25210.000 25206.000 25206.000 25210.000	79.930	北・(東)	1.2	Ib、VIII	石灰岩		×	×	県・H14	県 基地内 III 第24集
8	—	フチ72-I4-ニ	4	28936.000 28936.000 28932.000 28932.000	25204.000 25200.000 25200.000 25204.000	80.300	東	2.2	I	未検出		×	沖縄産無釉陶器、瓦 500発以上の銃弾が検出されたため館用中止	県・H14	県 基地内 III 第24集
9	—	フチ72-J2-イ	4	28930.000 28930.000 28926.000 28926.000	25264.000 25260.000 25260.000 25264.000	82.080	北・(東)	2.6	Ib、VII、VIII	石灰岩		×	×	県・H14	県 基地内 III 第24集
10	—	フチ72-J3-キ	4	28924.000 28924.000 28920.000 28920.000	25234.000 25230.000 25230.000 25234.000	81.120	(南)・東	3.7	Ib、VII、VIII	石灰岩	1/300	×	×	県・H14	県 基地内 III 第24集
11	—	フチ72-J7-コ	4	28924.000 28924.000 28920.000 28920.000	25096.000 25092.000 25092.000 25096.000	78.540	東・(北)	3.2	Ib	未検出	1/400	×	造成土が厚く堆積し、重機のアームがとどかないため終了	県・H14	県 基地内 III 第24集

第10表　試掘調査一覧表(126)

(フテ73)

No.	遺跡名	グリッド名	規格(m)	座標(m) x	座標(m) y	標高(m)	調査壁面	深度(m)	層序	検出基盤	層序略図	遺構	遺物等	調査年度	文献
1	―	フテ73-J1-ヌ	4	28918.000 28918.000 28914.000 28914.000	24988.000 24984.000 24984.000 24988.000	77.300	(北)・東	1.6	Ⅰb、Ⅷ	石灰岩		×	×	県・H14	県基地内Ⅲ第24集
2	大謝名軍花原古墓群	フテ73-J2-サ	4	28918.000 28918.000 28914.000 28914.000	24970.000 24966.000 24966.000 24970.000	75.880	(北)・東	1.6	Ⅰb、Ⅷ	石灰岩		×	×	県・H14	県基地内Ⅲ第24集
3	大謝名軍花原古墓群	フテ73-J3-カ	4	28924.000 28924.000 28920.000 28920.000	24940.000 24936.000 24936.000 24940.000	75.370	北・(東)	2.5	Ⅰb、Ⅷ	石灰岩		×	×	県・H14	県基地内Ⅲ第24集

(フテ74)

No.	遺跡名	グリッド名	規格(m)	座標(m) x	座標(m) y	標高(m)	調査壁面	深度(m)	層序	検出基盤	層序略図	遺構	遺物等	調査年度	文献
1	大謝名軍花原古墓群	フテ74-A8-ア	4	29200.000 29200.000 29196.000 29196.000	24490.000 24486.000 24486.000 24490.000	67.155	南・(西)	3.5	Ⅰa、Ⅰb、Ⅶ	石灰岩	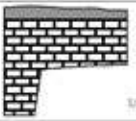 1/250	×	×	県・H16	県基地内Ⅳ第38集
2	―	フテ74-A9-ア	4	29200.000 29200.000 29196.000 29196.000	24460.000 24456.000 24456.000 24460.000	66.032	(南)・東	1.8	Ⅰa、Ⅰb、Ⅶ	石灰岩	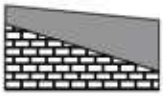	×	×	県・H16	県基地内Ⅳ第38集
3	―	フテ74-A9-シ	2	29188.000 29188.000 29186.000 29186.000	24452.000 24450.000 24450.000 24452.000	63.630	南・(東)	1.4	Ⅰa、Ⅰb、Ⅱ～Ⅵ、Ⅶ	マージ		ピット	×	県・H16	県基地内Ⅳ第38集
4	―	フテ74-A10-ア	2	29200.000 29200.000 29198.000 29198.000	24430.000 24428.000 24428.000 24430.000	62.980	(北)・東	1.2	Ⅰa、Ⅰb、Ⅱ、Ⅲ、Ⅳ、Ⅳ～Ⅵ、Ⅶ	マージ		×	×	県・H16	県基地内Ⅳ第38集

(フテ76)

No.	遺跡名	グリッド名	規格(m)	座標(m) x	座標(m) y	標高(m)	調査壁面	深度(m)	層序	検出基盤	層序略図	遺構	遺物等	調査年度	文献
1	―	フテ76-D9-エ	4	28810.000 28810.000 28806.000 28806.000	25342.000 25338.000 25338.000 25342.000	86.150	北・(東)	2.0	Ⅰb、Ⅶ、Ⅷ	石灰岩	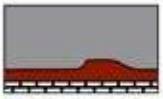	×	×	県・H14	県基地内Ⅲ第24集

(フテ77)

No.	遺跡名	グリッド名	規格(m)	座標(m) x	座標(m) y	標高(m)	調査壁面	深度(m)	層序	検出基盤	層序略図	遺構	遺物等	調査年度	文献
1	―	フテ77-A1-ヌ	4	28888.000 28888.000 28884.000 28884.000	25288.000 25284.000 25284.000 25288.000	84.050	北・(東)	2.1	Ⅰb	未検出		×	×	県・H14	県基地内Ⅲ第24集
2	―	フテ77-A2-ア	4	28900.000 28900.000 28896.000 28896.000	25270.000 25266.000 25266.000 25270.000	82.500	北・(東)	3.3	Ⅰb、Ⅱ、Ⅶ、Ⅷ	石灰岩	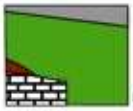 1/250	×	×	県・H14	県基地内Ⅲ第24集
3	―	フテ77-A3-ア	4	28900.000 28900.000 28896.000 28896.000	25240.000 25236.000 25236.000 25240.000	82.330	(北)・西	3.2	Ⅰb、Ⅱ、Ⅶ、Ⅷ	石灰岩	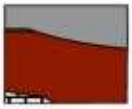 1/250	×	×	県・H14	県基地内Ⅲ第24集
4	―	フテ77-A7-イ	4	28900.000 28900.000 28896.000 28896.000	25114.000 25110.000 25110.000 25114.000	78.990	(北)・東	3.0	Ⅰb	未検出	1/250	×	造成土が厚く堆積し、重機のアームがとどかないため終了	県・H14	県基地内Ⅲ第24集

第10表　試掘調査一覧表(127)

No.	遺跡名	グリッド名	規格(m)	座標(m) x	座標(m) y	標高(m)	調査壁面	深度(m)	層序	検出基盤	層序略図	遺構	遺物等	調査年度	文献
5	佐真下西原遺跡	フテ77-A8-キ	4	28894.000 28894.000 28890.000 28890.000	25084.000 25080.000 25080.000 25084.000	77.450	北・(東)	3.7	Ⅰb、Ⅱ、Ⅲ・Ⅳ、Ⅶ、Ⅷ	石灰岩	 1/250	×	沖縄産施釉陶器、本土産磁器	県・H14	県基地内Ⅲ第24集
6	佐真下西原遺跡	フテ77-A8-セ	4	28888.000 28888.000 28884.000 28884.000	25072.000 25068.000 25068.000 25072.000	77.700	(北)・東	3.4	Ⅰb、Ⅱ、Ⅲ、Ⅶ、Ⅷ	石灰岩	1/250	×	沖縄産施釉陶器	県・H14	県基地内Ⅲ第24集
7	佐真下西原遺跡	フテ77-A9-ア	4	28900.000 28900.000 28896.000 28896.000	25060.000 25056.000 25056.000 25060.000	77.440	(北)・東	3.0	Ⅰb、Ⅶ	マージ		×	×	県・H14	県基地内Ⅲ第24集
8	—	フテ77-A10-ア	4	28900.000 28900.000 28896.000 28896.000	25030.000 25026.000 25026.000 25030.000	77.390	(北)・東	2.2	Ⅰb、Ⅷ	石灰岩		×	×	県・H14	県基地内Ⅲ第24集
9	—	フテ77-B1-ト	4	28852.000 28852.000 28848.000 28848.000	25276.000 25272.000 25272.000 25276.000	82.280	(北)・東	1.8	Ⅰb、Ⅶ、Ⅷ	石灰岩		×	沖縄産施釉陶器、沖縄産無釉陶器、瓦、青磁、中国産染付	県・H14	県基地内Ⅲ第24集
10	—	フテ77-B2-キ	4	28864.000 28864.000 28860.000 28860.000	25264.000 25260.000 25260.000 25264.000	81.560	(北)・東	1.2	Ⅰb、Ⅶ、Ⅷ	石灰岩		×	×	県・H14	県基地内Ⅲ第24集
11	—	フテ77-B7-ア	4	28870.000 28870.000 28866.000 28866.000	25120.000 25116.000 25116.000 25120.000	78.160	(北)・東	2.0	Ⅰb、Ⅱ、Ⅶ、Ⅷ	石灰岩	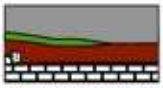	×	×	県・H14	県基地内Ⅲ第24集
12	—	フテ77-B9-ノ	4	28846.000 28846.000 28842.000 28842.000	25036.000 25032.000 25032.000 25036.000	77.190	(北)・東	2.2	Ⅰb、Ⅶ、Ⅷ	石灰岩		×	×	県・H14	県基地内Ⅲ第24集
13	佐真下西原遺跡	フテ77-B10-カ	4	28864.000 28864.000 28860.000 28860.000	25030.000 25026.000 25026.000 25030.000	78.230	北・(東)	2.4	Ⅰb、Ⅱ、Ⅶ、Ⅷ	石灰岩	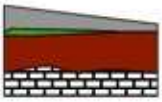	×	×	県・H14	県基地内Ⅲ第24集
14	—	フテ77-C9-ア	4	28840.000 28840.000 28836.000 28836.000	25060.000 25056.000 25056.000 25060.000	77.810	北・(東)	1.0	Ⅰb、Ⅷ	石灰岩		×	×	県・H14	県基地内Ⅲ第24集

（フテ78)

1	—	フテ78-A1-ウ	4	28900.000 28900.000 28896.000 28896.000	24988.000 24984.000 24984.000 24988.000	76.400	北・(東)	1.7	Ⅰb、Ⅷ	石灰岩		×	×	県・H14	県基地内Ⅲ第24集
2	大謝名軍花原古墓群	フテ78-A2-ア	4	28900.000 28900.000 28896.000 28896.000	24970.000 24966.000 24966.000 24970.000	76.180	北・(東)	1.5	Ⅰb、Ⅷ	石灰岩		×	×	県・H14	県基地内Ⅲ第24集
3	大謝名軍花原古墓群	フテ78-A3-ア	4	28900.000 28900.000 28896.000 28896.000	24940.000 24936.000 24936.000 24940.000	75.780	北・(東)	0.8	Ⅰb、Ⅷ	石灰岩		×	×	県・H14	県基地内Ⅲ第24集
4	大謝名軍花原古墓群 ほか1遺跡	フテ78-B1-ウ	4	28870.000 28870.000 28866.000 28866.000	24988.000 24984.000 24984.000 24988.000	76.640	(北)・東	3.0	Ⅰb、Ⅱ、Ⅲ・Ⅳ、Ⅶ	未検出	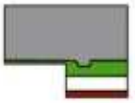	×	×	県・H14	県基地内Ⅲ第24集

第５章　その他の調査

第１節　範囲確認調査

まず沖縄県は、これまでに大山富盛原第二遺跡、大山富盛原第三遺跡、喜友名前原第二遺跡、喜友名前原第四遺跡、大謝名軍花原第一遺跡、大謝名軍花原第二遺跡、喜友名前原第三遺跡、喜友名東原第三遺跡、喜友名東原第四遺跡、大山加良当原第四遺跡、伊佐上原第一遺跡、伊佐上原南遺跡の範囲確認調査を行った。

大山富盛原第二遺跡では、基地に隣接する民間地を調査した。その結果、縄文時代晩期の竪穴などが確認され、遺跡の範囲は基地内にも広がることが明らかになった。また、基地外での調査であったため、現地説明会を開催することができた。

喜友名前原第二遺跡では、近世以降の畑跡が検出された。また、グスク時代に建てられた16棟の掘立柱建物群や、縄文時代晩期の竪穴などが確認された。

大謝名軍花原第一遺跡では、戦前の畑跡やグスク時代の建物跡、縄文時代晩期竪穴などが確認された。

大謝名軍花原第二遺跡では、近世～グスク時代の耕作跡が確認された。

喜友名前原第三遺跡と喜友名東原第三遺跡では、縄文時代晩期の旧地表面やグスク時代～近世の耕作跡などが確認された。

大山加良当原第四遺跡では、縄文時代後晩期の遺物や、グスク時代から近代の耕作層などが確認された。

伊佐上原第一遺跡では、縄文時代晩期の竪穴やグスク時代の土坑などが確認された。

伊佐上原南遺跡では、近世・近代の石積みなどが確認された。

つぎに宜野湾市は、これまでに野嵩タマタ原遺跡、上原同原遺跡、赤道渡呂寒原屋取古集落、赤道渡呂寒原洞穴遺跡、宜野湾大吹原遺跡、野嵩タマタ原遺跡西側平坦地、神山同原遺跡、神山後原ウシナー跡、神山テラガマ洞穴遺跡、上原濡原遺跡、喜友名アジミ―洞穴遺跡の範囲確認調査を行った。

野嵩タマタ原遺跡では、切土した斜面に石を貼り付けた石積み状遺構、耕作面を区画する石列、植栽痕とされる列状ピット群など、グスク時代から現代までの耕作に関する遺構が確認された。

上原同原遺跡では、製鉄時に発生する鉄滓や焼土塊などが大量に出土した廃棄土坑が確認された。廃棄土坑の時期については、年代測定結果によるとグスク時代と考えられる。

赤道渡呂寒原屋取古集落では、井戸や豚小屋など、近代の屋敷跡が比較的よく残っていた。

赤道渡呂寒原洞穴遺跡では、前庭部の形状や洞口上部の二次生成物の形成状況から、地下に形成された洞穴の天井の一部が陥没し、その結果、洞口が形成された陥没ドリーネであると推察された。

野嵩タマタ原遺跡西側平坦地は、地中レーダー探査によって存在が予想された遺構について、実際に発掘して確かめるために調査が行われた。

神山同原遺跡では、近世以降に造られた窯跡が確認された。自然科学分析の結果、窯跡の焼成温度は270℃～325℃であることが分かり、製糖や炭焼き、漆喰造りの窯である可能性があるとされた。
また、鍛造鍛冶に伴う遺物が出土した。

神山後原ウシナー跡では、長径25ｍ、短径23ｍのややいびつな円形状に造られた闘牛場跡が確認された。高さ80～90㎝で土を盛って土手を作り、北西側には牛を出し入れしたと思われる幅３ｍのスロープを確認した。

神山テラガマ洞穴遺跡では、洞穴内部で香炉や厨子甕を確認した。また、昭和56年の調査の際に、線刻石板が２点採取されている。

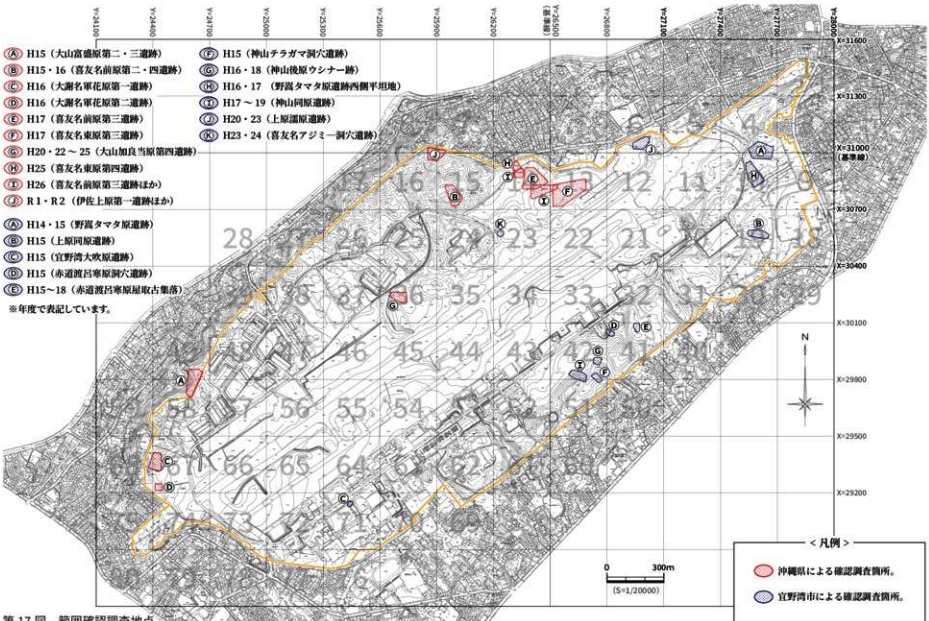

第 17 図　範囲確認調査地点

第11表　範囲確認調査一覧表(1)

No.	遺跡名	グリッド名	地区・トレンチ名	面積(㎡)	深度(m)	層序	検出基盤	遺構	遺物等	調査年度	文献
(県・平成12年度)											
1	喜友名東原第三遺跡	フテ13	―	128	1.5	Ib、Ⅱ・Ⅲ、Ⅳ、Ⅶ	マージ	ピット	土器、青磁、本土産染付、中国産磁器、本土産磁器、本土産陶器、沖縄産施釉陶器、沖縄産無釉陶器、陶質土器、瓦、石材、カムィヤキ、焼土	県H12	県基地内Ⅱ第11集
(県・平成15年度)											
2	大山富盛原第三遺跡	フテ58	A1区	65	1.3	Ib、Ⅱ、Ⅶ、Ⅷ	石灰岩	土坑、溝状遺構	金属製品	県H15	県基地内Ⅳ第38集
3	大山富盛原第三遺跡	フテ58	A2区	48	0.6	Ib、Ⅱ、Ⅶ、Ⅷ	石灰岩	―	中国産白磁、沖縄産施釉陶器、沖縄産無釉陶器、陶質土器、貝	県H15	県基地内Ⅳ第38集
4	大山富盛原第三遺跡	フテ58	A3区	63	1.2	Ⅰ、Ⅱ、Ⅶ、Ⅷ	石灰岩	石敷き遺構	―	県H15	県基地内Ⅳ第38集
5	大山富盛原第三遺跡	フテ58	A4区	40	0.2	Ib、Ⅷ	石灰岩	―	―	県H15	県基地内Ⅳ第38集
6	大山富盛原第二遺跡	フテ49	B1区	195	1.2	Ib、Ⅱ・Ⅲ、Ⅵ、Ⅷ	石灰岩	竪穴住居跡、土坑、ピット	石材、土器、骨、陶質土器、本土産磁器、中国産白磁、沖縄産施釉陶器、沖縄産無釉陶器、中国産染付、貝、タイ産褐釉陶器、青磁、瓦、本土産色絵、円盤状製品	県H15	県基地内Ⅳ第38集
7	大山富盛原第二遺跡	フテ49	B2区	287	0.6	Ia、Ib、Ⅱ、Ⅵ、Ⅶ、Ⅷ	石灰岩	―	沖縄産施釉陶器、沖縄産無釉陶器、土器、石材、陶質土器、金属製品	県H15	県基地内Ⅳ第38集
8	大山富盛原第二遺跡	フテ49	B3区	23	1.2	Ib、Ⅱ、Ⅷ	石灰岩	―	貝、陶質土器、青磁、円盤状製品、瓦、骨、本土産磁器、沖縄産施釉陶器、沖縄産無釉陶器、中国産染付、石材	県H15	県基地内Ⅳ第38集
9	大山富盛原第二遺跡	フテ49	B4区	9	1.3	Ib、Ⅱ、Ⅷ	石灰岩	―	鉄製品、土器、沖縄産施釉陶器、沖縄産無釉陶器、青磁、陶質土器、石材、本土産磁器、中国産染付	県H15	県基地内Ⅳ第38集
10	大山富盛原第二遺跡	フテ49	B5区	9	1.5	Ib、Ⅱ、Ⅷ	石灰岩	―	―	県H15	県基地内Ⅳ第38集
11	大山富盛原第二遺跡	フテ49	B6区	31	0.5	Ia、Ib、Ⅱ、Ⅴ、Ⅷ	石灰岩	―	―	県H15	県基地内Ⅳ第38集
12	大山富盛原第二遺跡	フテ49	B7区	6	1.4	Ib、Ⅱ、Ⅷ	石灰岩	―	―	県H15	県基地内Ⅳ第38集
(県・平成15・16年度)											
13	喜友名前原第四遺跡	フテ15	A区	180	―	Ia、Ⅱ、Ⅲ・Ⅳ、Ⅶ、Ⅷ	石灰岩	ピット、石積み遺構(壁面のみ)	陶質土器、石材、カムィヤキ、本土産磁器、ガラス製品、土器、貝、中国産褐釉陶器、タイ産褐釉陶器、瓦、中国産染付、円盤状製品、沖縄産施釉陶器、沖縄産無釉陶器	県H15・16	県基地内Ⅳ第38集

第11表　範囲確認調査一覧表(2)

No.	遺跡名	グリッド名	地区・トレンチ名	面積(㎡)	深度(m)	層序	検出基盤	遺構	遺物等	調査年度	文献
14	喜友名前原第四遺跡	フテ15	B区	140	0.3	Ia、II、III・IV、VII、VIII	石灰岩	ピット、土坑	石器、石材、土器、中国産白磁、青磁、円盤状製品、骨、貝、瓦、中国産褐釉陶器、タイ産褐釉陶器、本土産磁器、中国産染付、カムイヤキ、青銅製品、陶質土器、沖縄産施釉陶器、沖縄産無釉陶器、金属製品、コイン	県H15 16	県基地内IV第38集
15	喜友名前原第四遺跡	フテ15	C区	160	0.3	Ia、II、III・IV、VII、VIII	石灰岩	ピット、溝状遺構	－	県H15 16	県基地内IV第38集
16	喜友名前原第二遺跡	フテ15	D区	36	0.3	Ia、II、III・IV、VI、VII、VIII	石灰岩	竪穴住居跡	土器、骨、鉄製品、コイン、金属製品、中国産白磁、中国産染付、陶質土器、沖縄産施釉陶器、沖縄産無釉陶器、タイ産褐釉陶器、石材、青磁、ボタン、本土産磁器、円盤状製品、銭貨	県H15 16	県基地内IV第38集
17	喜友名前原第二遺跡	フテ15	E区	78	0.3	Ia、II、III・IV、VI、VII、VIII	石灰岩	竪穴住居跡	沖縄産施釉陶器、沖縄産無釉陶器、陶質土器、瓦、本土産磁器、中国産染付、青磁、貝、土器、金属製品、骨、中国産白磁、銭貨、円盤状製品、プラスチック製品	県H15 16	県基地内IV第38集
(県・平成16年度)											
18	大謝名軍花原第一遺跡	フテ67	A地区	203	1.1	I、II、III・IV、VII、VIII	石灰岩	溝状遺構、土坑、ピット	土器、沖縄産施釉陶器、沖縄産無釉陶器、中国産染付、中国産褐釉陶器、中国産白磁、瓦、陶質土器、焼土、本土産磁器、金属製品、骨、貝、青磁、石器、円盤状製品、銭貨、タイ産褐釉陶器	県H16	県基地内IV第38集
19	大謝名軍花原第一遺跡	フテ67	B地区	149	0.5	Ia、II、VI、VII、VIII	石灰岩	－	土器、中国産白磁、石器、石材、沖縄産施釉陶器、沖縄産無釉陶器	県H16	県基地内IV第38集
20	大謝名軍花原第一遺跡	フテ68	C地区	48	1.5	Ia、II、VIII	石灰岩	－	－	県H16	県基地内IV第38集
21	大謝名軍花原第二遺跡	フテ67	D地区	432	3.2	Ia、II、III・IV、VI、VII、VIII	石灰岩	溝状遺構、耕具痕、ピット、土坑、集積遺構	陶質土器、貝、沖縄産無釉陶器	県H16	県基地内IV第38集
(県・平成17年度)											
22	喜友名前原第三遺跡	フテ14	1トレンチ	136	2.2	I、II、III・IV、VI、VII、VIII	石灰岩	耕具痕、石敷き?(断面のみ)	陶質土器、貝、瓦、沖縄産施釉陶器、沖縄産無釉陶器、石器	県H17	県基地内5第61集
23	喜友名前原第三遺跡	フテ14	2トレンチ	264	2.2	I、II、III・IV、VII、VIII	石灰岩	溝状遺構(断面のみ)	陶質土器、中国産染付、沖縄産施釉陶器、沖縄産無釉陶器、本土産磁器、本土産色絵	県H17	県基地内5第61集
24	喜友名前原第三遺跡	フテ14	3トレンチ	168	2.2	I、II、VII、VIII	石灰岩	溝状遺構(断面のみ)	陶質土器、土器、貝、金属製品、沖縄産施釉陶器、沖縄産無釉陶器、本土産磁器、本土産色絵、中国産染付	県H17	県基地内5第61集
25	喜友名前原第三遺跡	フテ14	4トレンチ	144	4.0	I、II、III・IV、VI、VII、VIII	石灰岩	溝状遺構、耕具痕、ピット、円弧状遺構	陶質土器、沖縄産施釉陶器、沖縄産無釉陶器、本土産陶器?、土器、金属製品、中国産染付、中国産白磁、青磁、石材	県H17	県基地内5第61集
26	喜友名前原第三遺跡	フテ14	5-1トレンチ	41	1.1	I、II、III・IV、VIII	マージ	溝状遺構、ピット	陶質土器、金属製品、ガラス製品、中国産褐釉陶器、沖縄産施釉陶器、沖縄産無釉陶器、金属製品、中国産染付、本土産磁器、瓦	県H17	県基地内5第61集

第11表　範囲確認調査一覧表(3)

No.	遺跡名	グリッド名	地区・トレンチ名	面積(㎡)	深度(m)	層序	検出基盤	遺構	遺物等	調査年度	文献
27	喜友名前原第三遺跡	フテ14	S-2トレンチ	68	1.4	Ⅰ、Ⅱ、Ⅲ・Ⅳ、Ⅶ	マージ	土坑、ピット、溝状遺構	陶質土器、土器、骨、木片、中国産褐釉陶器、沖縄産施釉陶器、沖縄産無釉陶器、貝、金属製品、本土産磁器、中国産白磁、中国産染付、本土産色絵、瓦、炭化物、焼土、青磁、石材	県H17	県基地内5第61集
28	喜友名東原第三遺跡	フテ13	1トレンチ	264	2.3	Ⅰ、Ⅱ、Ⅲ・Ⅳ、Ⅵ、Ⅶ、Ⅷ	石灰岩	ピット、耕具痕	土器、沖縄産施釉陶器、中国産褐釉陶器、沖縄産無釉陶器、瓦、青磁、陶質土器、石材、石器、本土産磁器、中国産白磁、金属製品、木片	県H17	県基地内5第61集
29	喜友名東原第三遺跡	フテ13	2トレンチ	144	2.1	Ⅰ、Ⅱ、Ⅵ、Ⅶ、Ⅷ	石灰岩	溝状遺構(断面のみ)	円盤状製品	県H17	県基地内5第61集
30	喜友名東原第三遺跡	フテ13	3トレンチ	144	1.9	Ⅰ、Ⅱ、Ⅲ・Ⅳ、Ⅶ、Ⅷ	石灰岩	ピット	―	県H17	県基地内5第61集
31	喜友名東原第三遺跡	フテ13	4トレンチ	144	2.1	Ⅰ、Ⅱ、Ⅶ、Ⅷ	石灰岩	溝状遺構(断面のみ)	―	県H17	県基地内5第61集
32	喜友名東原第三遺跡	フテ13	5トレンチ	144	2.5	Ⅰ、Ⅱ、Ⅲ・Ⅳ、Ⅶ	マージ	溝状遺構、耕具痕、ピット	土器、タイ産褐釉陶器、瓦、陶質土器、石材、青磁、白磁	県H17	県基地内5第61集
(県・平成20・22～25年度)											
33	大山加良当原第四遺跡	フテ36	6トレンチ	52	0.6	Ⅰb、Ⅱ・Ⅲ、Ⅶ	マージ	溝状遺構、ピット	中国産白磁、中国産染付、青磁、沖縄産施釉陶器、沖縄産無釉陶器、本土産磁器、瓦質土器、金属製品、骨、陶質土器、土器、円盤状製品、石材、石器	県H20	県基地内7第76集
34	大山加良当原第四遺跡	フテ36	1トレンチ	―	―	―	―	―	※トレンチ設定、除草作業のみ。除草後に地表面で畝跡確認、掘削はせず。	県H20	県基地内7第76集
35	大山加良当原第四遺跡	フテ36	2トレンチ	72	1.1	Ⅰa、Ⅰb Ⅱ、Ⅲ、Ⅳ、Ⅵ	未検出	溝状遺構、ピット、不明遺構	土器、陶質土器、中国産染付、沖縄産施釉陶器、沖縄産無釉陶器、本土産磁器、中国産陶器、タイ産陶器、青磁、中国産褐釉陶器、金属製品、貝、円盤状製品、獣骨、石材、瓦	県H20・24	県基地内7第76集
36	大山加良当原第四遺跡	フテ36	3トレンチ	280	4.0	Ⅰa、Ⅰb、Ⅱ、Ⅲ、Ⅶ	マージ	溝状遺構、土坑、ピット、不明遺構	中国産白磁、青磁、中国産褐釉陶器、中国産染付、本土産磁器、本土産陶器、円盤状製品、タイ産褐釉陶器、ガラス製品、土器、骨、陶質土器、金属製品、貝、沖縄産施釉陶器、沖縄産無釉陶器、石材、石器、瓦質土器、瓦	県H22-25	県基地内7第76集
37	大山加良当原第四遺跡	フテ36	4トレンチ	―	―	―	―	―	※トレンチ設定、除草作業のみ。掘削はせず。	県H22	県基地内7第76集
38	大山加良当原第四遺跡	フテ36	5トレンチ	―	―	―	―	―	※トレンチ設定、除草作業のみ。掘削はせず。	県H22	県基地内7第76集
(県・平成25年度)											
39	喜友名東原第四遺跡	フテ14	1トレンチ	48	2.0	Ⅰa、Ⅰb、Ⅱ、Ⅶ、Ⅷ	石灰岩	溝、炭跡？	沖縄産無釉陶器、沖縄産施釉陶器、中国産染付？、円盤状製品	県H25	未報告

第11表　範囲確認調査一覧表(4)

No.	遺跡名	グリッド名	地区・トレンチ名	面積(㎡)	深度(m)	層序	検出基盤	遺構	遺物等	調査年度	文献
40	喜友名東原第四遺跡	フテ14	2トレンチ	54	0.7	Ⅰ、Ⅱ・Ⅲ、Ⅶ	マージ	石積、畝、ピット群	沖縄産施釉陶器、沖縄産無釉陶器、中国産青磁、土器、石器、陶質土器	県H25	未報告
41	喜友名東原第四遺跡	フテ14	3トレンチ	102	1.4	Ⅱb、Ⅱ、Ⅶ	マージ	石積	土器、沖縄産施釉陶器、本土産陶器、瓦、チャート片、黒曜石	県H25	未報告
42	喜友名東原第四遺跡	フテ14	4トレンチ	―	―	―	―	溝、ピット、石積、石列	陶器片、磁器片、炭、金属(釘)、ガラス	県H25	未報告
(県・平成26年度)											
43	喜友名前原第三遺跡	フテ14	1トレンチ	54	1.2	Ⅰa、Ⅱ・Ⅲ、Ⅶ	マージ	溝、石列、石積	沖縄産陶器、土器、石片	県H26	未報告
44	喜友名前原第三遺跡	フテ14	2トレンチ	124	2.2	Ⅰa、Ⅱ・Ⅲ、Ⅶ、Ⅷ	岩盤	溝、ピット、円弧状遺構	黒曜石、土器片、石鏃、磨製石斧	県H26	未報告
45	喜友名前原第三遺跡	フテ14	3トレンチ	265	―	―	マージ	畝、ピット	―	県H26	未報告
46	喜友名前原第三遺跡	フテ14	4トレンチ	220	0.5	―	―	石積、畝跡	―	県H26	未報告
(県・令和1年度)											
47	伊佐上原第一遺跡・伊佐上原南遺跡	フテ7	1トレンチ	520	0.6	Ⅰa、Ⅱ・Ⅲ、Ⅳ～Ⅵ、Ⅶ	マージ	石積、土坑、ピット、石列、溝、竪穴建物、祭祀場跡	沖縄産陶器、中国産陶磁器、グスク土器、カムィヤキ、黒曜石	県R1	未報告
48	伊佐上原第一遺跡・伊佐上原南遺跡	フテ8・16	2トレンチ		0.7	Ⅰ、Ⅱ・Ⅲ、Ⅳ～Ⅵ、Ⅶ、Ⅷ	岩盤			県R1	未報告
49	伊佐上原第一遺跡・伊佐上原南遺跡	フテ8・16	3トレンチ		0.5	Ⅰa、Ⅱ・Ⅲ、Ⅳ～Ⅵ、Ⅶ、Ⅷ	岩盤			県R1	未報告
(県・令和2年度)											
50	伊佐上原第一遺跡・伊佐上原南遺跡	フテ8・16	4トレンチ	65	0.6	Ⅰa、Ⅱ～Ⅵ、Ⅶ、Ⅷ	岩盤	ピット、土坑(調査区周辺では近世・近代の石積み)	土器、石器、中国産陶磁器、本土産陶磁器、沖縄産陶器、カムィヤキ	県R2	未報告

第11表　範囲確認調査一覧表(5)

No.	遺跡名	グリッド名	地区・トレンチ名	面積(㎡)	深度(m)	層序	検出基盤	遺構	遺物等	調査年度	文献
(市・平成14・15年度)											
1	野嵩タマタ原遺跡	フテ4	トレンチ①	261,000	3.9	Ⅰ、Ⅳ、Ⅴ、Ⅶ、Ⅷ	石灰岩	石列、石積み状遺構、焼土、溝状遺構、ピット群	白磁、青花、褐釉陶器、本土産陶磁器、沖縄産施釉陶器、沖縄産無釉陶器、陶質土器、石器、石材	市 H 14 15	市 基地内 Ⅱ 第38集
2	野嵩タマタ原遺跡	フテ4	トレンチ②－１		1	Ⅰ、Ⅱ、Ⅶ、Ⅷ	石灰岩	炉跡	―	市 H 14 15	市 基地内 Ⅱ 第38集
3	野嵩タマタ原遺跡	フテ4	トレンチ②－２		1.4	Ⅰ、Ⅱ、Ⅲ、Ⅶ	マージ	石積状遺構、溝	―	市 H 14 15	市 基地内 Ⅱ 第38集
4	野嵩タマタ原遺跡	フテ10	トレンチ③		1.2	Ⅰ、Ⅱ、Ⅲ、Ⅶ、Ⅷ	石灰岩	―	沖縄産施釉陶器	市 H 14 15	市 基地内 Ⅱ 第38集
5	野嵩タマタ原遺跡	フテ10	トレンチ④		1.1	Ⅰ、Ⅱ、Ⅲ	マージ	―	―	市 H 14 15	市 基地内 Ⅱ 第38集
6	野嵩タマタ原遺跡	フテ10	トレンチ⑤		不明	―	―	―	―	市 H 14 15	市 基地内 Ⅱ 第38集
7	上原同原遺跡	フテ19	フテ19-E3-ナ地区		2.7	Ⅰa、Ⅰb、Ⅱ・Ⅲ、Ⅶ	マージ	廃棄土坑、溝状遺構	本土産陶磁器、沖縄産施釉陶器、沖縄産無釉陶器、土器、陶質土器、鍛冶関連遺物(集中部あり)、石器	市 H 15	市 基地内 Ⅱ 第38集
8	上原同原遺跡	フテ19	L字トレンチ地区		2.6	Ⅰ、Ⅱ・Ⅲ、Ⅳ、Ⅶ、Ⅷ	石灰岩	ピット、溝状遺構	本土産陶磁器、沖縄産施釉陶器、沖縄産無釉陶器、土器、陶質土器、鍛冶関連遺物(集中部あり)、天目碗、類須恵器	市 H 15	市 基地内 Ⅱ 第38集
9	上原同原遺跡	フテ19	フテ19-E6-ア地区		不明	―	―	―	※地下水の影響により壁面が崩壊した為、安全面を考慮し掘削を中止。	市 H 15	市 基地内 Ⅱ 第38集
10	宜野湾大吹原遺跡	フテ 61・64	―	14,131	―	―	―	―	―	市 H 15	未報告
(市・平成15～18年度)											
11	赤道渡呂寒原洞穴遺跡	フテ41	E20	50 ※No.11～15の合計	0.9	Ⅰb、Ⅶ	未検出	―	自然遺物	市 H 15	市 基地内 Ⅲ 第39集
12	赤道渡呂寒原洞穴遺跡	フテ41	EF19		1.8	Ⅰ、Ⅶ、Ⅷ	石灰岩	―	自然遺物	市 H 15	市 基地内 Ⅲ 第39集
13	赤道渡呂寒原洞穴遺跡	フテ41	H17.18.19		2.5	Ⅰb、Ⅶ、Ⅷ	石灰岩	―	ガラス瓶、沖縄産無釉陶器	市 H 15	市 基地内 Ⅲ 第39集
14	赤道渡呂寒原洞穴遺跡	フテ41	GHIJ12		2.5	Ⅰb、Ⅱ・Ⅲ、Ⅶ	―	―	土器、石器、白磁、染付、※付近で岩陰墓２基が確認されている。	市 H 15	市 基地内 Ⅲ 第39集

第11表　範囲確認調査一覧表(6)

No.	遺跡名	グリッド名	地区・トレンチ名	面積(㎡)	深度(m)	層序	検出基盤	遺構	遺物等	調査年度	文献
15	赤道渡呂寒原洞穴遺跡	フテ41	110.11.12.13	※No.11～14を参照	不明	―	―	―	石斧、凹石、沖縄産施釉陶器、鉄製品(簪)、厨子甕、人骨	市H15	市基地内III第39集
16	赤道渡呂寒原屋取古集落	フテ41	Aトレンチ	50	0.4	Ia、Ib、II、VII	マージ	石敷、盛土、溝、焼土	沖縄産陶器、石臼、硯、角釘、ガラス片、近代以降の磁器碗(※1号屋敷跡内)	市H15-18	市基地内III第39集
17	赤道渡呂寒原屋取古集落	フテ41	A2トレンチ		不明	―	―	―		市H15-18	市基地内III第39集
18	赤道渡呂寒原屋取古集落	フテ41	A3トレンチ		不明	―	―	石柱		市H15-18	市基地内III第39集
19	赤道渡呂寒原屋取古集落	フテ41	Bトレンチ		0.4	Ia、Ib、II、VII	マージ	石敷		市H15-18	市基地内III第39集
20	赤道渡呂寒原屋取古集落	フテ41	B1トレンチ		不明	―	―	―		市H15-18	市基地内III第39集
21	赤道渡呂寒原屋取古集落	フテ41	Cトレンチ		0.2	Ia、Ib、II、VII	マージ	ピット		市H15-18	市基地内III第39集
22	赤道渡呂寒原屋取古集落	フテ41	Dトレンチ		0.8	Ia、Ib、II、VII	マージ	溝	―	市H15-18	市基地内III第39集
23	赤道渡呂寒原屋取古集落	フテ41	Eトレンチ		不明	―	―	井戸、豚小屋、畜舎	―	市H15-18	市基地内III第39集
24	赤道渡呂寒原屋取古集落	フテ41	Fトレンチ		不明	―	―			市H15-18	市基地内III第39集
25	赤道渡呂寒原屋取古集落	フテ41	Gトレンチ		不明	―	―			市H15-18	市基地内III第39集
26	神山テラガマ洞穴遺跡	フテ42・51	トレンチ1	200	1.4	I、II・III、VII、VIII	石灰岩	拝所	沖縄産陶器、本土産染付、煙管、硯	市H15	市基地内IV第41集
27	神山テラガマ洞穴遺跡	フテ42・51	2-①トレンチ		0.6	I、VII、VIII	石灰岩			市H15	市基地内IV第41集
28	神山テラガマ洞穴遺跡	フテ42・51	2-②トレンチ		1.1	I、VII、VIII	石灰岩			市H15	市基地内IV第41集
29	神山後原ウシナー跡	フテ42	A-1	200※市No.29～36の合計	0.5	I、VII、VIII	石灰岩	闘牛場跡	―	市H16 18	市基地内IV第41集

第11表　範囲確認調査一覧表(7)

No.	遺跡名	グリッド名	地区・トレンチ名	面積(㎡)	深度(m)	層序	検出基盤	遺構	遺物等	調査年度	文献
30	神山後原ウシナー跡	フテ42	A-2	※市No.29を参照	0.2	Ⅰ、Ⅷ	岩盤	※市No.29遺構を参照	―	市H16 18	市 基地内 Ⅳ 第41集
31	神山後原ウシナー跡	フテ42	A-3		0.5	Ⅰ、Ⅶ、Ⅷ	岩盤		―	市H16 18	市 基地内 Ⅳ 第41集
32	神山後原ウシナー跡	フテ42	B-1		1.6	Ⅰ、Ⅶ、Ⅷ	岩盤		―	市H16 18	市 基地内 Ⅳ 第41集
33	神山後原ウシナー跡	フテ42	C-1		1.2	Ⅰ、Ⅱ・Ⅲ、Ⅶ、Ⅷ	岩盤		沖縄産施釉陶器、沖縄産無釉陶器、陶質土器(アカヌムー)、戦争遺物	市H16 18	市 基地内 Ⅳ 第41集
34	神山後原ウシナー跡	フテ42	C-2		0.4	Ⅰ、Ⅶ	マージ			市H16 18	市 基地内 Ⅳ 第41集
35	神山後原ウシナー跡	フテ42	D-1		0.6	Ⅰ、Ⅶ、Ⅷ	石灰岩		―	市H16 18	市 基地内 Ⅳ 第41集
36	神山後原ウシナー跡	フテ42	D-2		0.5	Ⅰ、Ⅱ、Ⅶ、Ⅷ	石灰岩		―	市H16 18	市 基地内 Ⅳ 第41集
(市・平成16～19年度)											
37	遺跡名なし	フテ10	Aトレンチ	500	2.7	Ⅰ、Ⅱ・Ⅲ、Ⅶ、Ⅷ	石灰岩	里道、溝	沖縄産陶器、磁器、金属片、ガラス片(野嵩タマタ原遺跡西側平坦地)	市H16 17	市 基地内 Ⅲ 第39集
38	遺跡名なし	フテ10	Bトレンチ		2	Ⅰ、Ⅱ・Ⅲ、Ⅶ、Ⅷ	マージ	道、溝		市H16 17	市 基地内 Ⅲ 第39集
39	遺跡名なし	フテ10	Cトレンチ		1.1	Ⅰ、Ⅱ・Ⅲ、Ⅶ	マージ	溝		市H16 17	市 基地内 Ⅲ 第39集
40	遺跡名なし	フテ10	Dトレンチ		1	Ⅰ、Ⅱ・Ⅲ、Ⅶ	マージ	溝		市H16 17	市 基地内 Ⅲ 第39集
41	遺跡名なし	フテ10	Eトレンチ		2.5	Ⅰ、Ⅱ・Ⅲ、Ⅶ	マージ石灰岩	溝		市H16 17	市 基地内 Ⅲ 第39集
42	遺跡名なし	フテ10	Fトレンチ		2.1	Ⅰ、Ⅱ・Ⅲ、Ⅶ、Ⅷ	石灰岩	溝、ピット、畝		市H16 17	市 基地内 Ⅲ 第39集
43	神山同原遺跡	フテ42	A-1	600 ※市No.43～63の合計	0.4	1a、Ⅱ、Ⅶ、Ⅷ	石灰岩	岩坑、ピット、鉄滓	中国産染付、中国産青磁、他輸入陶磁器、本土産陶磁器、近現代磁器、沖縄産陶器、陶質土器、瓦、円盤状製品、石器、鍛冶関連遺物	市H17	市 基地内 Ⅳ 第41集

第11表　範囲確認調査一覧表(8)

No.	遺跡名	グリッド名	地区・トレンチ名	面積(㎡)	深度(m)	層序	検出基盤	遺構	遺物等	調査年度	文献
44	神山同原遺跡	フテ42	A-2	※市No.43を参照	0.2	Ia、Ⅱ、Ⅷ	石灰岩	※市No.43遺構を参照	※No.43遺物等を参照	市H17	市基地内Ⅳ第41集
45	神山同原遺跡	フテ42	A-3		不明	―	―			市H17	市基地内Ⅳ第41集
46	神山同原遺跡	フテ42	B		0.2	Ia、Ⅱ、Ⅷ	石灰岩		中国産青磁、本土産陶磁器、近現代磁器、沖縄産陶器、戦争遺物、金属製品、鍛冶関連遺物	市H17	市基地内Ⅳ第41集
47	神山同原遺跡	フテ42	C		0.48	Ia、Ⅱ、Ⅷ	石灰岩		中国産染付、本土産陶磁器、近現代磁器、沖縄産陶器、陶質土器、瓦質土器、金属製品、鍛冶関連遺物	市H17	市基地内Ⅳ第41集
48	神山同原遺跡	フテ42	D		0.3	Ia、Ⅱ、Ⅷ	石灰岩		グスク土器、中国産陶磁器、他輸入陶器、近現代磁器、沖縄産陶器、陶質土器、瓦、鍛冶関連遺物、貝類、動物遺体	市H17	市基地内Ⅳ第41集
49	神山同原遺跡	フテ42	D-2		不明	―	―		―	市H17	市基地内Ⅳ第41集
50	神山同原遺跡	フテ42	E		0.5	Ia、Ib、Ⅷ	石灰岩		近現代磁器、沖縄産陶器、陶質土器、鍛冶関連遺物、貝類、動物遺体	市H17	市基地内Ⅳ第41集
51	神山同原遺跡	フテ42	F		1.6	Ia、Ib、Ⅷ	石灰岩		沖縄産陶器、鍛冶関連遺物	市H17	市基地内Ⅳ第41集
52	神山同原遺跡	フテ42	G		1.5	Ia、Ib、Ⅷ	石灰岩		沖縄産陶器、円盤状製品、鍛冶関連遺物、貝類	市H17	市基地内Ⅳ第41集
53	神山同原遺跡	フテ42	H		1	Ia、Ⅱ・Ⅲ、Ⅷ	石灰岩		中国産陶磁器、他輸入陶磁器、本土産陶磁器、近現代磁器、沖縄産陶器、陶質土器、瓦質土器、瓦、円盤状製品、石器、戦争遺物、鍛冶関連遺物、貝類、動物遺体	市H17	市基地内Ⅳ第41集
54	神山同原遺跡	フテ42	I		0.4	Ia、Ⅱ、Ⅷ	石灰岩		中国産染付、他輸入陶磁器、近現代磁器、沖縄産陶器、陶質土器、石器、銭貨、鍛冶関連遺物	市H17	市基地内Ⅳ第41集
55	神山同原遺跡	フテ42	J		0.08	Ia、Ⅷ	石灰岩		グスク土器、沖縄産陶器、鍛冶関連遺物、貝類、動物遺体	市H17	市基地内Ⅳ第41集
56	神山同原遺跡	フテ42	K		不明	―	―		近現代磁器、沖縄産陶器、鍛冶関連遺物	市H17	市基地内Ⅳ第41集
57	神山同原遺跡	フテ42	L		不明	―	―		沖縄産陶器、陶質土器、鍛冶関連遺物	市H17	市基地内Ⅳ第41集

第11表　範囲確認調査一覧表(9)

No.	遺跡名	グリッド名	地区・トレンチ名	面積(㎡)	深度(m)	層序	検出基盤	遺構	遺物等	調査年度	文献
58	神山同原遺跡	フテ42	M	※市No.43を参照	不明	―	―	※市No.43遺構を参照	沖縄産陶器、鍛冶関連遺物	市H17	市基地内Ⅳ第41集
59	神山同原遺跡	フテ42	N		不明	―	―		近現代磁器、沖縄産陶器、鍛冶関連遺物	市H17	市基地内Ⅳ第41集
60	神山同原遺跡	フテ42	O		不明	―	―		本土産陶磁器、近現代磁器、沖縄産陶器、鍛冶関連遺物	市H17	市基地内Ⅳ第41集
61	神山同原遺跡	フテ42・51	トレンチ1		1.3	Ⅰ、Ⅱ・Ⅲ、Ⅶ	マージ	土坑、溝	類須恵器、中国産陶磁器、他輸入陶磁器、本土産陶磁器、近現代磁器、沖縄産陶器、陶質土器、瓦、石器、鍛冶関連遺物	市H18・19	市基地内Ⅳ第41集
62	神山同原遺跡	フテ42・51	トレンチ2		0.8	Ⅰ、Ⅱ・Ⅲ、Ⅶ、Ⅷ	石灰岩			市H18・19	市基地内Ⅳ第41集
63	神山同原遺跡	フテ42・51	トレンチ2-1		0.5	Ⅰ、Ⅱ・Ⅲ、Ⅶ、Ⅷ	石灰岩			市H18・19	市基地内Ⅳ第41集
	(市・平成20・23年度)										
64	上原湧原遺跡	フテ6	トレンチ1～3	―	―	―	石灰岩	クワ跡、黒色土堆積、階段状溝、スミ溜まり、土手状遺構、杭跡	土器、石器、マンガン、ニービ、鍛冶関連遺物、白磁、青磁、銃弾	市H20・23	未報告
65	喜友名アジミー洞穴遺跡	フテ23	洞口部	1,326	―	―	石灰岩	暗褐色土	未確認	市H23	未報告
	(市・平成24年度)										
66	喜友名アジミー洞穴遺跡	フテ23		1,326	―	―	石灰岩	未確認	―	市H24	未報告

図版４　大山富盛原第二遺跡　Ｂ１調査区全景（南東から）

図版５　喜友名前原第二遺跡　Ｂ区大型建物プラン検出状況（北東から）

図版６　大謝名軍花原第一遺跡　Ａ地区縄文時代晩期遺構面

図版７　大謝名軍花原第二遺跡　３面検出遺構（近世の区画溝や工具痕）

図版８　赤道渡呂寒原屋取古集落　２号屋敷 豚小屋と肥溜（宜野湾市文化課より提供）

図版９　野嵩タマタ原遺跡（宜野湾市文化課より提供）

図版 10　上原同原遺跡 フテ 19－E3 －ナ（宜野湾市文化課より提供）

図版 11　赤道渡呂寒原洞穴遺跡（宜野湾市文化課より提供）

図版 12　神山同原遺跡 窯跡検出状況（宜野湾市文化課より提供）

図版 13　神山後原ウシナー跡（宜野湾市文化課より提供）

図版 14　神山テラガマ洞穴 洞口（宜野湾市文化課より提供）



図版 15　神山テラガマ洞穴遺跡（宜野湾市文化課より提供）



図版 16　神山テラガマ洞穴遺跡で採取された線刻石板（宜野湾市文化課より提供）

第２節　表面踏査

沖縄県が行った大山・伊佐・喜友名地区周辺の表面踏査では、古墓88基や印部石２基、洞穴16基、土坑群、石積みなどが確認された。古墓は、石灰岩の岩盤や洞穴、斜面地を利用して造られている。墓の形態は、堀込墓が多く、亀甲墓や平葺墓、岩陰墓などがある。墓の入り口は開いており、基本的に墓室内は空であるため、厨子甕や人骨はほとんど残っていない。ただし、いくつかの堀込墓では、墓室内に厨子甕が残っている。また墓の周辺に厨子甕が廃棄されている例もある。

宜野湾市が行った宜野湾シリガーラ流域古墓群の表面踏査では、川の両岸の斜面に造られた墓122基や洞穴、拝所などが確認された。墓の形態は、掘込墓が82基と最も多く、平葺墓や亀甲墓などがある。戦前の写真等を見ると、滑走路の部分まで墓域が伸びていたことがわかる。

第12表　表面踏査一覧表

No.	遺跡名	調査範囲	調査面積（㎡）	遺構	遺物等	調査期間	文献
1	喜友名前原第二古墓群 伊佐上原第三遺跡 大山岳之佐久原第一遺跡 喜友名前原第四遺跡　他	フテ 7・8 14～17 24～27	63,000	古墓88基、印部石2基、洞穴16基、ドリーネ周辺土坑群60余基、畑の区画や拝所などの石積、トロッコ道	―	平成15 10.21～ 平成16 2.23 平成16 7.20～12.16	県 基地内 Ⅳ 第38集
2	神山黒数原古墓群	フテ 24・35 36	39,220	古墓約16基	石器、輸入陶磁器、本土産陶磁器、沖縄産陶磁、厨子甕等 ※平成18年度3月23日初確認。	平成19 8.1～12.28 平成21 1.6～2.5	県 基地内 7 第76集
3	喜友名前原第二遺跡 神山黒数原古墓群 神山黒数原第一遺跡 神山黒数原第二遺跡	フテ 24・25 35・36	―	古墓	―	平成20 9.12～10.3	県 基地内 6 第71集
4	宜野湾クシヌウタキ遺跡 宜野湾ヌールガー 宜野湾シリガーラ流域古墓群 宜野湾カニクェーウマヌヤー跡	フテ 52・53 61・62	3,000	亀甲墓、破風墓、堀込墓等122基	―	平成16 10.1～ 平成17 2.28	**市 基地内 Ⅲ 第39集**
5	神山黒数原古墓群 神山黒数原第二遺跡	フテ 24・25 35・36	115,883	古墓13基、畑跡と思われる畝状遺構・土手状の盛土、石灰岩礫による土留めなどの遺構	蔵骨器	平成23年度	未報告
6	赤道渡呂寒原古墓群 赤道シキロー流域古墓群 中原同原遺跡	フテ 31・32 40・41	22,229	古墓14基、畑跡、石積み、盛土、切土、石灰岩集積（ハル石・印部土手）	マンガン釉壺形蔵骨器、沖縄産無釉陶器壺・壺、沖縄産施釉陶器火入・ワンブー・マカイ、本土産磁器、スンカンマカイ	平成25年度	未報告

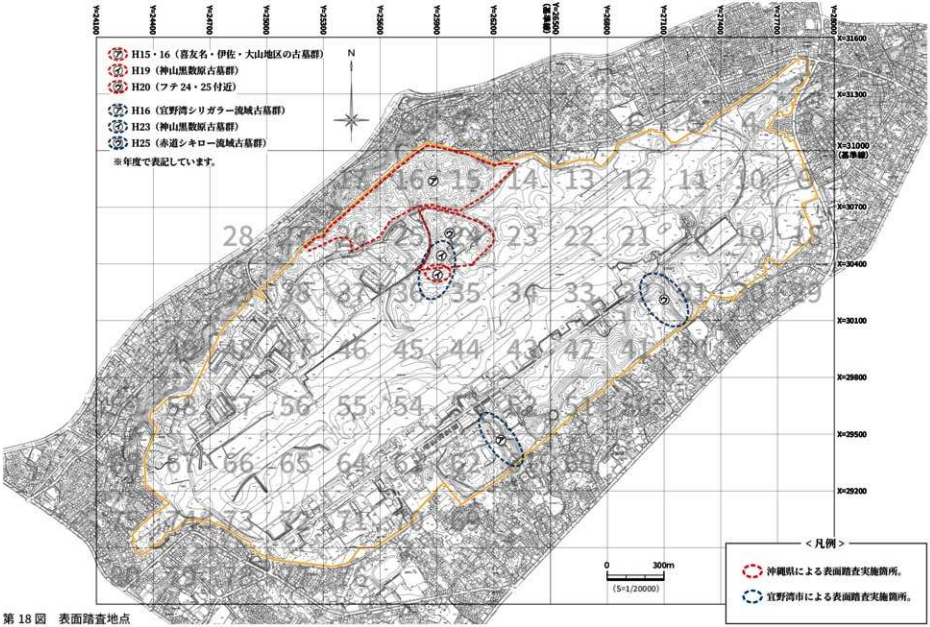
H15・16（喜友名・伊佐・大山地区の古墓群）
H19（神山黒数原古墓群）
H20（フテ24・25付近）
H16（宜野湾シリガラー流域古墓群）
H23（神山黒数原古墓群）
H25（赤道シキロー流域古墓群）
※年度で表記しています。
N
Y=24100
Y=24400
Y=24700
Y=25000
Y=25300
Y=25600
Y=25900
Y=26200
Y=26500（基準線）
Y=26800
Y=27100
Y=27400
Y=27700
Y=28000
X=31600
X=31300
X=31000（基準線）
X=30700
X=30400
X=30100
X=29800
X=29500
X=29200
0
300m
(S=1/20000)
＜凡例＞
沖縄県による表面踏査実施箇所。
宜野湾市による表面踏査実施箇所。

第18図　表面踏査地点

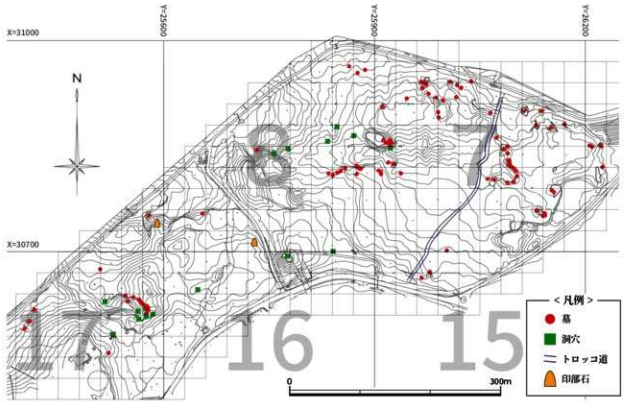

第 19 図　大山・伊佐・喜友名地区の平面図

図版 17　墓 15－７

図版 18　洞穴 25 －１

図版 19　石積み 16 －１

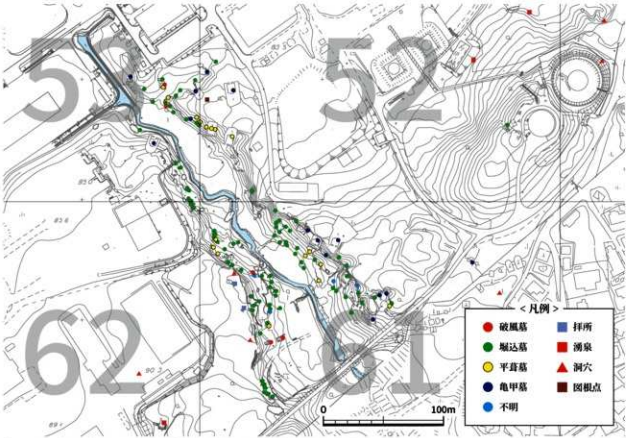

第 20 図　宜野湾シリガーラ流域古墓群（宜野湾市文化課より提供）

図版 20　宜野湾シリガーラ流域古墓群（宜野湾市文化課より提供）

図版 21　宜野湾シリガーラ流域古墓群 14 号墓（宜野湾市文化課より提供）

図版 22　宜野湾シリガーラ流域古墓群 69 号墓内（宜野湾市文化課より提供）

第３節　記録保存調査

普天間飛行場は現在も稼働中の基地であるため、道路や送油管、雨水排水施設など維持管理に必要な設備工事が随時行われている。このような工事に伴い、記録保存調査も行われてきた。

上原濡原遺跡では、畝間状溝列と名付けられた同一方向に並ぶ複数の溝が確認された。縄文時代晩期の畑跡と考えられている。

神山古集落では、戦前の集落に伴う区画溝や井戸などが確認された。また、沖縄戦時に構築された壕や防空壕も確認された。

第13表　記録保存調査一覧表

No.	遺跡名	調査範囲	調査面積(㎡)	主な時代	遺構	遺物等	調査期間	文献
1	上原同原遺跡	フテ19	475	グスク時代	ー	土器、類須恵器、外来陶磁器、沖縄産陶器、石器、ガラス製玉	平成3 8.5～9.10	市 文化財 第16集
2	宜野湾クシヌウタキ遺跡	フテ 61・62	110	グスク時代～近現代	海砂利敷遺構、石列、土坑、石祠、小穴	土器、類須恵器、中国産陶磁器、東南アジア産陶磁器、鉄器・鉄製品、銭貨、沖縄産陶器、本土産陶磁器、瓦、漆喰、戦争遺物等	平成４ 9.1～ 10.30	市 文化財 第20・25集
3	大山岳之佐久原第一遺跡	フテ16	425	縄文時代晩期～グスク時代	小穴群、石列、炉跡、焼土炭面まり面	土器、類須恵器、外来陶磁器、沖縄産陶器、石器	平成4 10.1～ 平成5 3.31	市 文化財 第21集
4	新城古集落	フテ 4・5・ 10		近世以降	小穴(112基)、土坑(15基)、溝状遺構(7基)、石列(基)、井戸(1基)、集積遺構(1基)	沖縄産陶器、「新城」銘入り陶器、染付、石器、銭貨、貝製品	平成4 10～ 平成5 3	
5	上原濡原遺跡	フテ6	約810	縄文時代晩期	畝間状溝列　土坑(2基)、溝(2条)、焼土面(2箇所)等	土器、石器	平成5 7.19～ 12.25	市 保護 資料 第43集
6	宜野湾古集落	**フテ 61・62**	450	近世～近現代	ピット、溝状遺構、土手、土坑、道跡	沖縄産陶器、本土産陶磁器、レンガ、キセル、銭貨等	平成27 1.19～ 3.30	市 文化財 第55集
7	赤道渡呂寒原古墓群	フテ41		近世～近現代	堀込墓	沖縄産施釉陶器、瞥等		
8	宜野湾シリガーラ流域古墓群	フテ61	1,230	近世～近現代	堀込墓	厨子、沖縄産陶器・本土産陶器等	平成27 9.17～ 平成28 1.22	
9	神山後原丘陵古墓群	フテ51		近世～近現代	ピット、溝状遺構、土坑、道跡	沖縄産陶器、本土産陶磁器、アカムヌー等		
10	赤道シキロー流域古墓群	フテ40		近世～近現代	ピット、溝状遺構、土坑、道跡	沖縄産陶器、本土産陶磁器等		
11	神山古集落	フテ 42・43 51・52	6,800	グスク時代～近代	建物、井戸、壕、土坑、ピット等	中国産陶磁器、本土産陶磁器、沖縄産陶器、瓦、タイ産陶磁器、石器、石製品、金属製品、ガラス製品、銭貨等	平成29 3.16～ 8.17	県 文化財 第99集

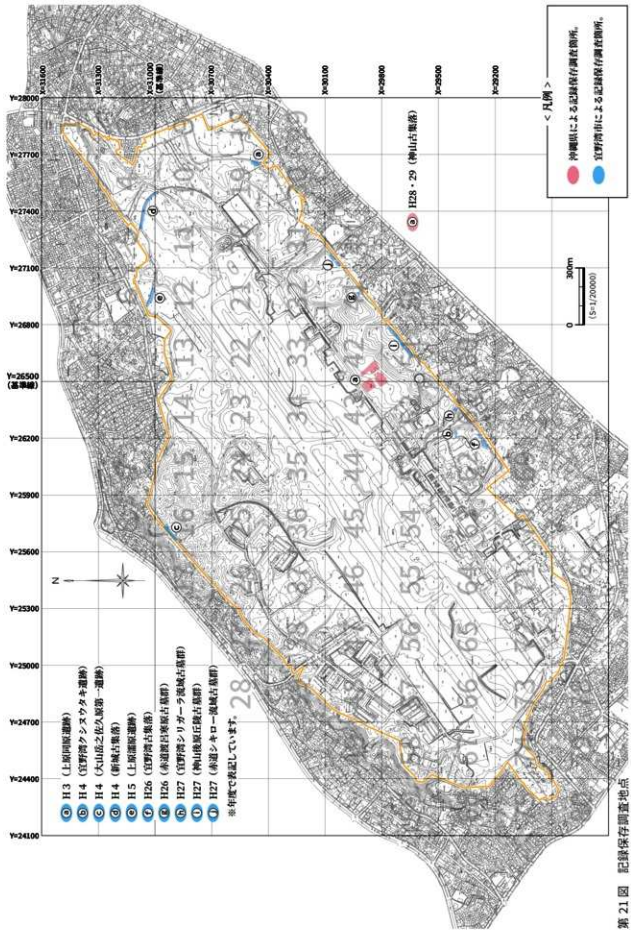

第 21 図　記録保存調査地点

図版 23　宜野湾クシヌウタキ遺跡（宜野湾市文化課より提供）

図版 24　大山岳之佐久原遺跡（宜野湾市文化課より提供）

図版 25　上原湯原遺跡 西から（宜野湾市文化課より提供）

図版 26　神山古集落

第４節　旧土地利用再現調査

宜野湾市は平成 16・17 年度に、普天間飛行場埋蔵文化財発掘支援検討調査事業を行った。この事業は、内閣府の補助メニューの一つである「大規模駐留軍用地跡地等利用推進費」を利用して行われた。

調査の目的は、沖縄戦後の土地改変以前の 1945（昭和 20）年初期の旧地形と土地利用を再現することにより、近世琉球に相当する集落や古墓、試掘調査では確認が困難とされる生産遺跡（田畑等）の推定位置と保存状況を詳細に把握することである。調査では、GIS（地理情報システム）が利用された。

GIS に使用した地図資料は、1903（明治 36）年土地利用整理事業局作成 1/6000 明治土地台帳付属地図（明治 36 年地籍図）、1919（大正８）年測量 1921 年発行旧参謀本部陸地測量部作成 1/25000 地形図（旧地形図）、1948（昭和 23）年連合軍総司令部作成 1/4800 地形図（GHQ 地形図）、民俗地図などである。これらの地図資料と、米軍が 1945（昭和 20）年に撮影した空中写真を GIS データとして取り込み、重ね合わせることによって、戦前の地形や土地利用等について検討することができる。

第５節　自然科学分析

試掘調査、範囲確認調査・記録保存調査で採取された土壌や炭化物、石材、遺物を試料として、各種の自然科学分析が行われている。ここでは分析試料・分析項目の一覧表と、年代測定結果の一覧表を掲載する。その他の分析結果については、各報告書を参照していただきたい。

第14表　自然科学分析　分析試料一覧表（1）

No.	遺跡名	グリッド名	調査区・地点等	試料名等・層名		統合層序	試料の性質	放射性炭素年代測定	炭化材同定	花粉分析 ※1	珪藻分析	植物珪酸体分析	微細物分析	土壌理化学分析	粒度分析	その他分析 ※2	備考	報告書
1		フチ62-D8-イ					土壌											
2	宮野湧古集落	フチ62-B5-セ	北壁				土壌											
3			西壁				土壌											
4	伊佐上原第三遺跡および喜友名前原第二古墓群	フチ15-D9-ア	北壁				土壌									E		
5			竪穴住居跡1				土壌											
6			北西サブトレンチ				土壌											
7	佐真下同原遺跡	フチ72-F2-チ	西壁		IIIa層	III・IV	土壌				○		○					
8					IIIb層	III・IV	土壌				○		○					
9	宮野湧古集落	フチ62-G10-ウ	西壁		IIIc層	III・IV	土壌				○		○					
10		フチ62-F10-ス	北壁		IIIb層	III・IV	土壌				○		○					
11					IIIc層	III・IV	土壌				○		○					
12	**遺跡名なし（近世・近代の生産遺跡）**	フチ71-E3-ウ	東壁		II層上	II	土壌				○		○					県基地内III第24集
13					II層下	II	土壌				○		○					
14	宮野湧大吹原遺跡	フチ71-B6-サ	西壁		IIIb層	III・IV	土壌				○		○					
15	伊佐上原第三遺跡および喜友名前原第二古墓群	フチ15-D9-ア	南西区画	WC7	IVa層上面	VI	炭化材		○									
16				WC21	IVa層上面	VI	炭化材		○									
17				WC22	IVc層	VI	炭化材		○								竪穴住居跡1	
18				WC23	IVc層	VI	炭化材	○										
19				WC30	IVc層	VI	炭化材		○									
20				WC31	IVc層	VI	炭化材		○									
21				WC26	IVJ層	VI	炭化材	○									竪穴住居跡2	
22				WC27		VI	炭化材											
23				3	IVc層	VI	土壌					○					竪穴住居跡1	
24				7	IVJ層	VI	土壌					○					竪穴住居跡2	
25	大山富盛原第二遺跡	フチ49-I3	B１区	No.1		VI	炭化物	○									竪穴1	県基地内IV第38集
26		フチ49-I2		No.2		VI	炭化物	○									竪穴3	
27				No.3		VI	炭化物	○									竪穴3	
28		フチ49-I3		No.4		VI	炭化物	○									竪穴4	
29		フチ49-J2		GO11～20		VI	土壌									F	土坑3	
30		フチ49-I1		GO31～40		VI	土壌									F	焼土1	
31		フチ49-I3		GO51～55		VI	土壌									F	竪穴1	
32	喜友名前原第四遺跡	フチ15-G9-ア	A区	柱穴No.14		IV	土壌・炭化物	○	○	○		○				A		
33				柱穴No.39		IV	土壌・炭化物	○	○	○		○				A		
34		フチ15-G8-コ		柱穴No.55		IV	土壌・炭化物	○	○	○		○				A		
35				柱穴No.55 焼土		IV	焼土					○						
36		フチ15-H7-ニ		柱穴No.24		IV	土壌		○	○		○						
37	大謝名単花原第二遺跡	フチ67-J10-キ	D地区（67-J10 ア試掘調査の周囲）	耕作痕14	3層下面	III	土壌			○	○	○	○					
38		フチ67-J10-イ		植栽痕1	4c層下面	IV	土壌			○	○	○	○					
39		フチ67-I10-オ		pit173	上部層	IV	土壌			○	○	○	○					
40					下部層	IV	土壌・炭化物	○	○	○	○	○	○					
41		フチ67-I10-ニ		pit200	上部層	IV	土壌			○	○	○	○					
42					下部層	IV	土壌・炭化物	○	○	○	○	○	○					
43		フチ67-I10-オ		pit233		IV	土壌			○	○	○	○					
44	喜友名前原第三遺跡	フチ14-D4-ニ	前原1トレンチ	炭	IVA（6）	VI	炭化物	○										
45	喜友名東原第三遺跡	フチ13-G5-ウ	東原1トレンチ	1	II（2-1）	II	土壌											県基地内5第61集
46				2	II（2-2）	II	土壌				○			○	○			
47				3	IIIA（4）	III・IV	土壌				○			○	○			
48				4	IIIB（5）	IV	土壌				○			○	○			
49				5	IIIB（6）	IV	土壌				○			○	○			
50				6	IVB（7）	VI	土壌				○			○	○			

※１：花粉分析は一部微粒炭分析や規制出側分析を含む

※２：その他分析はA：種実遺体分析、B：蛍光Ｘ線分析、C：土壌薄片作成鑑定、D：灰像分析、E：テフラ分析、F：古地磁気調査、G：黒曜石の元素比及び産地分析、H：胎土分析、I：軟Ｘ線写真観察、J：重鉱鉱物組成、K：微粒石英量、L：鉄の分析

第14表　自然科学分析　分析試料一覧表（2）

No.	遺跡名	グリッド名	調査区・地点等	試料名等・層名		統合順序	試料の性質	放射性炭素年代測定	現化材同定	花粉分析 ※1	珪藻分析	植物珪酸体分析	微細物分析	土壌理化学分析	粒度分析	その他分析 ※2	備考	報告書
51	喜友名東原第三遺跡	ナチ13-G5-ウ	東原1トレンチ	7	IVB（8）	VI	土壌			○				○	○			県基地内5第61集
52				8	IVB（9上）	VI	土壌			○				○	○			
53				9	IVB（9下）	VI	土壌			○				○	○			
54				10	IVB（10）	VI	土壌	○		○				○	○			
55				11	V A（11）	VIIa	土壌			○				○	○			
56		ナチ13-G5-エ	東原1トレンチ	IVB-SP1-1		VI	土壌						○					
57				IVB-SP1-2		VI	土壌						○					
58				IVB-SP1-3		VI	土壌						○					
59	遺跡名なし	ナチ24-C6-サ		15839-1	6層	III～IV	炭化物	○										県基地内6第71集
60		ナチ24-C6-サ		15839-2	6層	III～IV	炭化物	○										
61		ナチ24-C6-サ		35-1	6層	III～IV	黒曜石									G		
62		ナチ24-C6-サ		35-2	6層	III～IV	黒曜石									G		
63		ナチ24-D6-ア		48	5層	II～IV	黒曜石									G		
64	大山加良当原第四遺跡	ナチ36-F8-ア	3トレンチ	①	II層	II	土壌・炭化物			○	○	○	○	○		SD4		県基地内7第76集
65		ナチ36-F8-ア	3トレンチ	②-1	III層	IV	土壌・炭化物	○	○				○			焼土集中		
66				②-2	III層	IV	土壌・炭化物	○								焼土集中		
67		ナチ36-F6または8	2トレンチまたは3トレンチ	③	IV層	VI	土壌・炭化物			○		○	○	○		土器・石器出土地点		
68		ナチ36-F6～7	2トレンチ	1	II-3-1	II	炭化物	○										
69				2	II-3-2	II	炭化物	○										
70				3	III-1	IV・V	炭化物	○										
71				4	III-2	IV・V	炭化物	○										
72				5	IV-2	VI	炭化材	○										
73				6	IV-2	VI	炭化物	○										
74		ナチ36-E8-ノ	3トレンチボーリング調査NO.1	1	2	II～VI	土壌	○		○				○	○			
75				2	3	II～VI	土壌	○		○				○	○			
76				3	6	VI	土壌	○		○				○	○			
77				4	7	VI・VII	土壌			○				○	○			
78				5	8	VI・VII	土壌			○				○	○			
79				6	10	VII	土壌			○				○	○			
80		ナチ36-F8-カ	3トレンチボーリング調査NO.2	7	2	II～VI	土壌			○				○	○			
81				8	6	II～VI	土壌			○				○	○			
82				9	9	VI	土壌			○				○	○			
83				10	16	VI・VII	土壌			○				○	○			
84	大渕名平花原第一遺跡	ナチ67-D10	A地区	1	IVa層	VI	土器片									H	pit内土部	
85	大山加良当原第四遺跡	ナチ36-F8	3トレンチ	2	IV-1層	VI	土器片									H		
86		ナチ36-F6-ス	2トレンチ	3	IV-2層	VI	土器片									H	P-12	
87		ナチ36-F6-エ	2トレンチ	4	IV-2層	VI	土器片									H	P-17	
88	大山富遠原第二遺跡	ナチ49-J3-ア周辺	大山B1区	5	IVa層	VI	土器片									H		
89			大山B1区	6	IVa層	VI	土器片									H		
90	喜友名貝塚・喜友名グスク	ズケ30	I地区	7	2層	VI	土器片									H	E10	
91		ズケ30	I地区	8	1層	I a	土器片									H	16ライン	
92	神山古集落	ナチ43-H1	C地区NR001北東側トレンチ	北東側トレンチ3			土壌・炭化材	○		○				○	○			県神山古集落第9集
93				北東側トレンチ7			土壌・炭化材	○		○				○	○			
94			C地区NR001中央トレンチ	中央トレンチ4			土壌・炭化材	○		○				○	○			
95				中央トレンチ5			土壌・炭化材	○										
96				中央トレンチ6			土壌			○				○	○			
97			C地区NR001補強堤トレンチ	補強堤トレンチ5			土壌・炭化材	○		○				○	○			
98			C地区NR001 SK25	SK25	炭集中		土壌・炭化材							○				
99		ナチ43-H2-タ	C地区SK004（防空壕）	SK004	1～3		炭化物									A		

※1：花粉分析は一部微粒炭分析や現制虫卵分析を含む

※2：その他分析はA：種実遺体分析、B：蛍光X線分析、C：土壌薄片作成鑑定、D：灰像分析、E：テフラ分析、F：古地磁気調査、G：黒曜石の元素比及び産地分析、H：骶土分析、I：軟X線写真観察、J：重軽鉱物組成、K：微粒石英量、L：鉄の分析

第14表　自然科学分析　分析試料一覧表（3）

No.	遺跡名	グリッド名	調査区・地点等		試料名等・層名		統合層序	試料の性質	放射性炭素年代測定	現化材同定	花粉分析 ※1	珪藻分析	植物珪酸体分析	微細物分析	土壌理化学分析	粒度分析	その他分析 ※2	備考	報告書
100	遺跡名なし	フチ9-O9-サ			1～39	Ⅱ～Ⅵ層		土壌			○		○	○	○	○	I,J		
101	中原同原遺跡	フチ31-B3-ウ			1～13	Ⅱb～Ⅱc層		土壌			○		○	○	○	○	I,J		
102	宮野湾シリガーラ流域古墳群	フチ61-B6-ア			1～13	Ⅰ～Ⅵ層		土壌									K		
103	中原同原遺跡	フチ31-B3-ウ				Ⅱc層（谷埋積層）	Ⅱ～Ⅵ	泥化材	○										
104	遺跡名なし	フチ31-I5-オ	泥化物集中部			Ⅱ層の泥化物集中	Ⅲ～Ⅵ	泥化材	○										
105		フチ43-H2-ア				Ⅱa層	Ⅲ～Ⅵ	泥化材	○										
106		フチ43-H2-イ	ピット2			Ⅱf～Ⅱg層	Ⅲ～Ⅵ	泥化材	○										
107	神山古集落	フチ43-H2-イ				Ⅱf層	Ⅲ～Ⅵ	泥化材	○										
108		フチ43-H2-イ				Ⅱa層	Ⅲ～Ⅵ	泥化材	○										
109		フチ52-A5-ア	泥化物集中部			Ⅱc層	Ⅲ～Ⅵ	泥化材	○										
110	宮野湾シリガーラ流域古墳群	フチ61-D8-カ				Ⅱ層	Ⅱ～Ⅵ	泥化材	○										
111	野面タマタ原遺跡	フチ4-J4～S5	北トレンチ（トレンチ①西側）	1地点	3	Ⅱa～2層	Ⅳ	土壌				○	○	○	○	○			市基地内Ⅱ第38集
112					4	満1	Ⅳ	土壌				○	○	○	○	○			
113					5	満2	Ⅳ	土壌				○	○	○	○	○			
114					6	Ⅱ1層	Ⅳ	土壌			○	○	○	○	○	○			
115				2地点	1	満1	Ⅳ	土壌				○	○	○	○	○			
116					2	満2	Ⅳ	土壌			○	○	○	○	○	○			
117					3	Ⅱ1層	Ⅳ	土壌			○	○	○	○	○	○			
118					4	満2	Ⅳ	土壌			○	○	○	○	○	○			
119				3地点	1	満2	Ⅳ	土壌			○	○	○	○	○	○			
120					2	満1	Ⅳ	土壌				○	○	○	○	○			
121					3	Ⅱ1層	Ⅳ	土壌				○	○	○	○	○			
122				4地点	2	Ⅱ1層	Ⅳ	土壌			○	○	○	○	○	○			
123					3	Ⅱa層	Ⅴ	土壌				○	○	○	○	○			
124					4	焼土集中部	Ⅴ	土壌・炭化物	○	○		○	○	○	○	○			
125					5	Ⅱw層	Ⅴ	土壌		○		○	○	○	○	○			
126					6	Ⅱx層	Ⅴ	土壌				○	○	○	○	○			
127					7	Ⅱy層	Ⅴ	土壌		○		○	○	○	○	○			
128				5地点	pit		Ⅳ	土壌				○	○	○	○	○		土壌(ﾌﾟﾛﾌｨﾙ)	
129				6地点	焼土層		Ⅴ	土壌				○	○	○	○	○		土壌(ﾌﾟﾛﾌｨﾙ)	
130					pit		Ⅳ	炭化物・土壌	○			○	○	○	○	○		土壌(ﾌﾟﾛﾌｨﾙ)	
131			南トレンチ（トレンチ①東側）			Ⅱq層上部	Ⅳ	炭化物	○										
132						Ⅱt層	Ⅳ	炭化物	○										
133						Ⅱv層	Ⅴ	炭化物	○										
134						Ⅱx層	Ⅴ	炭化物	○										
135						Ⅳ層直上	Ⅴ	炭化物											
136				7地点	2	Ⅱ9層	Ⅱ	土壌			○		○	○	○	○			
137					5	Ⅱ12層	Ⅱ	土壌			○		○	○	○	○			
138					9	Ⅱq層下部15cm	Ⅳ	土壌			○		○	○	○	○			
139					12	Ⅱt層	Ⅳ	土壌					○	○	○	○			
140					13	Ⅱu層	Ⅴ	土壌			○		○	○	○	○			
141					16	Ⅱx層	Ⅴ	土壌			○		○	○	○	○			
142	上原同原遺跡	フチ19-E4-カ	L字トレンチ地区		1	Ⅱa層	Ⅱ	土壌			○	○	○	○	○	○			
143					3	Ⅱc層	Ⅱ	土壌				○	○	○	○	○			
144					5	Ⅱh層	Ⅲ	土壌				○	○	○	○	○			
145					7	Ⅱk層	Ⅳ	土壌				○	○	○	○	○			
146					9	Ⅱl層	Ⅳ	土壌・炭化物	○			○	○	○	○	○		炭化物集中部	
147					10	Ⅱp層	Ⅳ	土壌				○	○	○	○	○			
148		フチ19-E3-ナ	フチ19-E3-ナ地区		UED-1			流動岸									L		
149			堆積土坑		UED-2			流動岸									L		

※1：花粉分析は一部微粒炭分析や規制虫卵分析を含む

※2：その他分析はA：種実遺体分析、B：蛍光X線分析、C：土壌薄片作成鑑定、D：灰像分析、E：テフラ分析、F：古地磁気調査、G：黒曜石の元素比及び産地分析、H：胎土分析、I：軟X線写真観察、J：重鉱鉱物組成、K：微粒石英量、L：鉄の分析

第14表　自然科学分析　分析試料一覧表（4）

No.	遺跡名	グリッド名	調査区・地点等	試料名等・層名		統合順序	試料の性質	放射性炭素年代測定	珪化材同定	花粉分析※1	珪藻分析	植物珪酸体分析	微細物分析	土壌理化学分析	粒度分析	その他分析※2	備考	報告書
150				UED-3			流動浮									L		
151				UED-4			流動浮									L		
152				UED-5			炉壁活褐物									L		
153	上原同原遺跡	フチ19-E3-ナ	フチ19-E3-ナ地区廃棄土坑	UED-6			炉壁活褐物									L		
154				UED-7			炉壁活褐物									L		
155				UED-8			炉壁活褐物									L		
156				UED-9			炉壁活褐物									L		
157							炭化物	○	○									
158		フチ31-D3-ナ		4	II d層	III	土壌			○								
159				7	II g層	IV	土壌			○								
160				11	II i層	IV	土壌			○								
161		フチ31-D3-ナ	2地区	14	II l層	V	土壌			○								
162				17	II o層	V	土壌			○								
163	中原同原遺跡				遺構内	IV	土壌						○					
164		フチ31-E2-オ			II h層	IV	土壌・炭化物	○										
165		フチ31-B8-イ			pit	IV	土壌・炭化物	○					○					
166			1地区	1~4	II (a~d)層	III・IV	土壌									E		市基地内II第38集
167		フチ31-B8-カ		5~12	III層上部	VIIa	土壌									E		
168				13~17	III層下部	VIIa	土壌									E		
169	上原同原遺跡	フチ19-E2-ト	4地区	11	II h層	IV	土壌・炭化物	○					○				調に伴う堆積層	
170		フチ19-A8-ナ		pit上部	II d層	III	土壌						○					
171	新城東原遺跡		5地区		II f層	III	炭化物	○								土片6		
172		フチ19-A6-ア		1	pit		土壌・炭化物	○					○					
173		フチ19-B7-オ		pit(柱痕)内土壁東側		III	土壌						○					
174		フチ3-J8-オ	6地区	pit		IV	土壌・炭化物	○					○					
175		フチ10-A4-エ			II 層最下部	V	土壌・炭化物	○										
176				4	II d層	II	土壌			○								
177				9	II i層	III	土壌			○								
178				16	II p層	IV	土壌			○								
179		フチ10-A4-タ	7地区	18	II r層	IV	土壌			○								
180				22	II v層	V	土壌			○								
181				24	II 層最下部	V	土壌	○										
182				焼土集中部			土壌・炭化物	○					○					
183	野面タマタ原遺跡			pit1半割			土壌						○					
184				1			土壌			○			○	○				
185				2			土壌			○			○	○				
186			基本層序Fトレンチ	3			土壌			○			○	○				
187		フチ10		4			土壌			○	○	○	○	○				
188				硬岡		II・III	炭化物・土壌	○		○	○	○	○	○				
189			基本層序Aトレンチ	S7	II a層	II・III	土壌			○	○	○	○	○				
190				S8	II b層		炭化物・土壌	○		○	○	○	○	○				
191	遺跡名なし			1			土壌			○			○	○				市基地内III第39集
192		フチ10-F4	Aトレンチ溝8	2	最下部	II	炭化材・土壌	○		○			○	○				
193				3			土壌			○			○	○				
194				4			土壌			○	○	○	○	○				
195				5			土壌			○			○	○				
196		フチ10-F4	Aトレンチ溝8	6		II	土壌			○	○	○	○	○				
197				7			土壌			○			○	○				
199		フチ10-D4	Eトレンチ溝6		最下部	II	土壌			○	○	○	○	○				
200		フチ10-B5	Dトレンチ溝1		最下部	II	土壌			○	○	○	○	○				

※1：花粉分析は一部微粒炭分析や規類虫卵分析を含む

※2：その他分析はA：種実遺体分析、B：蛍光X線分析、C：土壌薄片作成鑑定、D：民俗分析、E：テフラ分析、F：古地磁気調査、G：黒曜石の元素比及び産地分析、H：胎土分析、I：軟X線写真観察、J：重軽鉱物組成、K：微粒石英量、L：鉄の分析

第14表　自然科学分析　分析試料一覧表（5）

No.	遺跡名	グリッド名	調査区・地点等	試料名等・層名			統合層序	試料の性質	放射性炭素年代測定	炭化材同定	花粉分析 ※1	珪藻分析	植物珪酸体分析	微細物分析	土壌理化学分析	粒度分析	その他分析 ※2	備考	報告書
201		ﾌｶ10	Bトレンチ調査					土壌						○					
202		ﾌｶ10-E5	Fトレンチpit	1				土壌			○	○	○	○	○				
203				3				土壌			○	○	○	○	○				
204		ﾌｶ10-F5		5				土壌			○	○	○	○	○				
205		ﾌｶ10-B5	Eトレンチ深掘	11	Ⅲ層	VIIa		土壌							○		B,K		
206				13				土壌							○		B,K		
207	遺跡名なし			17	Ⅳ層	VIIb		土壌							○		B,K		市基地内Ⅲ第39集
208				21				土壌							○		B,K		
209				26	Ⅴ層	VIIc		土壌							○		B,K		
210				27				土壌							○		B,K		
211				31				土壌							○		B,K		
212				41	Ⅵ層	VIId1-d3		土壌							○		B,K		
213				51	Ⅶ層	VIIe		土壌							○		B,K		
214				55				土壌							○		B,K		
215		ﾌｶ42-J6	第１調査区Bトレンチ	KYB-1				梱形鍛冶滓									L		
216				KYB-2	2層		Ⅲ	梱形鍛冶滓									L		
217				KYB-3				鉄塊系遺物									L		
218		ﾌｶ42-J6	第１調査区Hトレンチ	KYB-4				梱形鍛冶滓(含鉄)									L		
219				KYB-5	3層		Ⅲ	鍛造鉄片									L		
220				KYB-6				鉄釘									L		
221				KYB-7	2層		Ⅲ	鍛造剥片(3点)									L		
222		ﾌｶ42-J6	第１調査区Iトレンチ	KYB-8	2層		Ⅲ	炉壁									L		
223				KYB-9				炉材溶融物(ｶﾞﾗｽ質滓)									L		
224				KYB-10				炉材溶融物(ｶﾞﾗｽ質滓)									L		
225	神山同原遺跡			KYB-11				鍛造剥片(3点)									L		市基地内Ⅳ第41集
226				KYB-12	1層			梱形鍛冶滓									L		
227		ﾌｶ42-J6-ク	第１調査区Kトレンチ	KYB-13	2層		Ⅲ	炉材溶融物(ｶﾞﾗｽ質滓)									L		
228				KYB-14				粒状滓(4点)									L		
229				KYB-15				鍛造剥片(3点)									L		
230				KYB-16				鍛造鉄片									L		
231		ﾌｶ42-J6	第１調査区Lトレンチ	KYB-17	2層		Ⅲ	含鉄鉄滓									L		
232				KYB-18	1層			梱形鍛冶滓									L		
233		ﾌｶ42-J5-ク	第2調査区トレンチ2	不明炭周辺炭化物				炭化物		○									
234				不明炭周辺炭化物				炭化物		○									
235				不明炭底部出土炭化材				炭化材		○	○								
236				用途不明炭底部覆土				土壌						○			D		
237		ﾌｶ42-J5-ク		用途不明炭壁面				焼土									C		
238		ﾌｶ20-C2-ア	北壁		Ⅱ層		Ⅲ	炭化物		○									
239		ﾌｶ10-H10-ア	西壁		Ⅶ層		Ⅶ	石灰岩											
240				5	Ⅱc層		Ⅲ	土壌				○			○				
241				6	Ⅱf層		Ⅲ	土壌				○			○	○			
242				7	Ⅱg層		Ⅳ	土壌				○			○				
243				8	Ⅱh層		Ⅳ	土壌				○			○				
244	遺跡名なし			9	Ⅱi層		Ⅳ	土壌				○			○				市基地内Ⅴ第44集
245		ﾌｶ11-G1-ア	東壁	10	Ⅱk層		Ⅳ	炭化物・土壌		○		○			○	○			
246				11	Ⅱn層		Ⅳ	土壌				○			○				
247				12	Ⅱo層		Ⅳ	土壌				○			○				
248				13	Ⅱp層		Ⅳ	炭化物・土壌		○		○			○				
249				14	Ⅱq層		Ⅳ	土壌				○			○				
250				15	Ⅱr層		Ⅳ	土壌				○			○	○			

※1：花粉分析は一部微粒炭分析や規制虫卵分析を含む

※2：その他分析はA：種実遺体分析、B：蛍光X線分析、C：土壌薄片作成鑑定、D：図像分析、E：テフラ分析、F：古地磁気調査、G：黒曜石の元素比及び産地分析、H：胎土分析、I：軟X線写真観察、J：重鉱物組成、K：微粒石英量、L：鉄の分析

第14表　自然科学分析　分析試料一覧表（6）

No.	遺跡名	グリッド名	調査区・地点等		試料名等・層名		統合層序	試料の性質	放射性炭素年代測定	屋化材同定	花粉分析 ※1	珪藻分析	植物珪酸体分析	微細物分析	土壌理化学分析	粒度分析	その他分析 ※2	備考	報告書
251	遺跡名なし	フテ11-G1-ア	東壁		16	II a層	V？	屋化物・土壌	○		○			○	○				市基地内V第44集
252					ピット	ピット		土壌			○			○	○				
253		フテ10-G10-ス	南壁		14	II o層	V？	屋化物・土壌	○		○			○					
254					ピット2	ピット	IV・V	屋化物・土壌	○		○			○	○				
255		フテ11-G1-ス	東壁		14	II n層	IV	土壌			○			○					
256					17	II p層	IV	屋化物・土壌	○		○			○					
257		フテ6-J4-ア	トレンチ最下部		屋掘まり1		VI	屋化物	○					○					
258			西壁ブロック		屋掘まり2		VI	屋化物	○										
259					屋掘まり3		VI	屋化物	○										
260			階段状遺構覆土		屋化物1		IV	屋化物	○										
261					屋化物3	II s層	IV	屋化物	○										
262					中央土坑		IV	屋化物・土壌	○		○			○					
263			西壁ブロック		マージ再積層		VI	土壌			○			○					
264	上原溜原遺跡		南壁ブロック		上位薄い黒		IV	土壌			○			○	○				
265			南壁ブロック		マージ再積層直上黒		IV	土壌			○			○	○				
266			南壁ブロック		マージ再積層		VI	土壌			○				○				
267		フテ6-J5-ア			2	II d層	VI	土壌			○								
268					4	II f層	VI	土壌			○								
269					6	II h層	VI	土壌			○								
270					8	II j層	VI	土壌			○			○					
271					10	II l層	VI	土壌			○			○					
272					11	II m層	VI	土壌			○								
273					12	II n層	VI	土壌			○			○					
274	上原溜原遺跡	フテ12-A9-ナ	西壁		No.2	II$_4$層	II	屋化材	○										市基地内6第50集
275				満6覆土	No.19	SD.06-2層	III	屋化材	○										
276	遺跡名なし	フテ13-E2-ナ	東壁		No.1	II$_4$層	II	屋化材・土壌	○					○					
277					No.3	II$_4$層	III	土壌						○	○	○			
278					No.5	II$_4$層	IV	屋化材・土壌	○					○	○	○			
279					No.8	II$_4$層	V	土壌						○					
280					No.9	II$_{13}$層	V	屋化材・土壌	○					○	○	○			
281					No.10	II$_{13}$層	V	土壌						○					
282					No.11	II$_{15}$層	V	屋化材・土壌	○					○	○	○			
283					No.14	II$_{15}$層	V	屋化材・土壌	○					○	○	○			
284					No.16	II$_{17}$層	VI	屋化材・土壌	○					○	○	○			
285					No.17	II$_{18}$層	VI	土壌						○					
286			北壁		No.19	II$_{20}$層	VI	屋化材・土壌	○					○	○	○			
287					No.21	II$_{22}$層	VI	屋化材・土壌	○					○	○	○			
288			東壁		No.22	III層	VIIa	屋化材・土壌	○					○	○	○			
289					No.23	IV層	VIIb	土壌						○	○	○			
290	遺跡名なし	フテ23-F5-ア	北壁		No.5	II$_3$層	IV	屋化材	○										
291					No.7	II$_3$層	V	屋化材	○										
292					No.10	II$_4$層	V	屋化材	○										
293		フテ23-F6-ナ			ピットNo.2		IV	屋化材・土壌	○					○					
294	上原溜原遺跡	フテ6-J6-ナ	南壁		6	II$_4$層	III	屋化物	○										
295					7	II$_4$層	IV	屋化物・土壌	○					○					
296					8	II$_{13}$層	IV	屋化物・土壌	○					○					
297					9	II$_{15}$層	VI	屋化材・土壌	○					○					
298		フテ12-A7-ス			9	II$_4$層	VI	土壌						○					
299		フテ12-C8-ア	pit覆土		10	SP.04	V・VI	屋化物・土壌	○		○		○	○					
300			満覆土		5	SD.02	V～VIa?	土壌			○		○						

※1：花粉分析は一部微粒炭分析や規制虫卵分析を含む

※2：その他分析はA：種実遺体分析、B：蛍光X線分析、C：土壌薄片作成鑑定、D：灰像分析、E：テフラ分析、F：古地磁気調査、G：黒曜石の元素比及び産地分析、H：胎土分析、I：軟X線写真観察、J：重軽鉱物組成、K：微粒石英量、L：鉄の分析

第15表　放射性炭素年代測定結果一覧表（1）

No.	遺跡名	グリッド名	調査試料採取地点・層		試料名・試料番号	統合層位	種類	補正年代① BP	δ13C (‰)	測定年代 BP	補正年代② BP	暦年較正年代（cal）			相対比	Code No.	報告書
1	伊佐上原第三遺跡および喜友名前原第二古墓群	フテ15-D9-ア	竪穴遺構覆土	IVc	WC 22,23	VI	炭化材	3,050 ±50	-19.24	2,950 ±50	3,050 ±50		cal BC 1,391 - cal BC 1,328	cal BP 3,341 - 3,278	0.476	IAAA-30331	県基地内III第24集
													cal BC 1,324 - cal BC 1,260	cal BP 3,274 - 3,210	0.483		
													cal BC 1,228 - cal BC 1,222	cal BP 3,178 - 3,172	0.041		
2				IVj	WC 26,27	VI	炭化材	3,130 ±50	-22.46	3,080 ±50	3,130 ±50		cal BC 1,490 - cal BC 1,480	cal BP 3,440 - 3,430	0.054	IAAA-30332	
													cal BC 1,450 - cal BC 1,371	cal BP 3,400 - 3,321	0.736		
													cal BC 1,357 - cal BC 1,352	cal BP 3,307 - 3,302	0.021		
													cal BC 1,341 - cal BC 1,317	cal BP 3,291 - 3,267	0.189		
3	大山富盛原第二遺跡	フテ49-I3	B1区	1号竪穴覆土	No.1	VI	炭化物	2,900 ±40	-24.6	2,890 ±40		σ	cal BC 1,130 - cal BC 1,010	交点：cal BC 1060		Beta-192997	
												2σ	cal BC 1,210 - cal BC 970				
4		フテ49-I2		3号竪穴覆土	No.2	VI	炭化物	2,840 ±40	-25.7	2,850 ±40		σ	cal BC 1,030 - cal BC 930	交点：cal BC 1000		Beta-191826	
												2σ	cal BC 1,110 - cal BC 900				
5				3号竪穴覆土	No.3	VI	炭化物	3,000 ±40	-26.9	3,030 ±40		σ	cal BC 1,300 - cal BC 1,190	交点：cal BC 1260		Beta-191827	
												2σ	cal BC 1,380 - cal BC 1,110				
6		フテ49-I3		4号竪穴覆土	No.4	VI	炭化物	3,080 ±40	-25.1	3,080 ±40		σ	cal BC 1,400 - cal BC 1,300	交点：cal BC 1380		Beta-191828	
												2σ	cal BC 1,420 - cal BC 1,260				
7	喜友名前原第四遺跡	フテ15-G9-ア	A区（柱穴内覆土）		柱穴 No.14	IV	炭化材	1,080 ±30	-29.75 ±0.74	1,160 ±30	1,080 ±33	σ	cal AD 899 - cal AD 919	cal BP 1,051 - 1,031	0.294	IAAA-31924	県基地内IV第38集
													cal AD 949 - cal AD 995	cal BP 1,001 - 955	0.652		
													cal AD 1,007 - cal AD 1,011	cal BP 943 - 939	0.054		
												2σ	cal AD 894 - cal AD 1,018	cal BP 1,056 - 932	1.000		
8		フテ15-G8-コ			柱穴 No.55	IV	炭化材	920 ±30	-25.67 ±0.71	930 ±30	918±32	σ	cal AD 1,044 - cal AD 1,101	cal BP 906 - 849	0.613	IAAA-31925	
													cal AD 1,119 - cal AD 1,143	cal BP 831 - 807	0.253		
													cal AD 1,146 - cal AD 1,159	cal BP 804 - 791	0.134		
												2σ	cal AD 1,029 - cal AD 1,186	cal BP 921 - 764	0.987		
													cal AD 1,200 - cal AD 1,205	cal BP 750 - 745	0.013		
9		フテ15-G8-コ			柱穴 No.39	IV	炭化種実	880 ±40	-24.72 ±0.74	880 ±40	882 ±40	σ	cal AD 1,051 - cal AD 1,082	cal BP 899 - 868	0.270	IAAA-41526	
													cal AD 1,126 - cal AD 1,135	cal BP 824 - 815	0.076		
													cal AD 1,152 - cal AD 1,214	cal BP 798 - 736	0.654		
												2σ	cal AD 1,033 - cal AD 1,225	cal BP 917 - 725	0.997		
													cal AD 1,249 - cal AD 1,250	cal BP 701 - 700	0.003		
10		フテ15-G8-コ			柱穴 No.55	IV	炭化種実	880 ±40	-23.07 ±0.67	850 ±40	878 ±41	σ	cal AD 1,051 - cal AD 1,081	cal BP 899 - 869	0.248	IAAA-41527	
													cal AD 1,126 - cal AD 1,135	cal BP 824 - 815	0.064		
													cal AD 1,152 - cal AD 1,216	cal BP 798 - 734	0.688		
												2σ	cal AD 1,037 - cal AD 1,226	cal BP 913 - 724	0.981		
													cal AD 1,233 - cal AD 1,240	cal BP 717 - 710	0.012		
													cal AD 1,248 - cal AD 1,251	cal BP 702 - 699	0.007		
11	大謝名東花原第二遺跡	フテ67-I10-ナ	D地区（67-J10-ア試掘調査の周囲）		pit173 下部層	IV	炭化物	840 ±30	-15.60 ±0.68	680 ±30	835 ±32	σ	cal AD 1,175 - cal AD 1,228	cal BP 775 - 722	0.826	IAAA-42695	
													cal AD 1,232 - cal AD 1,241	cal BP 718 - 709	0.112		
													cal AD 1,247 - cal AD 1,251	cal BP 703 - 699	0.062		
												2σ	cal AD 1,059 - cal AD 1,063	cal BP 891 - 887	0.838		
													cal AD 1,155 - cal AD 1,268	cal BP 795 - 682	0.162		
12		フテ67-I10-ニ			pit200 下部層	IV	炭化物	1,000 ±40	-12.97 ±0.74	800 ±40	995 ±37	σ	cal AD 993 - cal AD 1,045	cal BP 957 - 905	0.727	IAAA-42694	
													cal AD 1,097 - cal AD 1,119	cal BP 853 - 831	0.229		
													cal AD 1,142 - cal AD 1,147	cal BP 808 - 803	0.045		
												2σ	cal AD 983 - cal AD 1,059	cal BP 967 - 891	0.598		
													cal AD 1,065 - cal AD 1,073	cal BP 885 - 877	0.013		
													cal AD 1,075 - cal AD 1,155	cal BP 875 - 795	0.389		
13	喜友名前原第三遺跡	フテ14-D4-エ	前原 1トレンチ		炭 IVA層 (6)	VI	炭化物	1,050 ± 30	-27.14 ±0.61	1,090 ± 30	1,052 ± 30	σ	cal AD 974 - cal AD 1,020	cal BP 976 - 930	1.000	IAA-53243	県基地内5第61集
												2σ	cal AD 897 - cal AD 921	cal BP 1,053 - 1,029	0.127		
													cal AD 942 - cal AD 1,026	cal BP 1,008 - 924	0.873		
14	喜友名東原第三遺跡	フテ13-G5-ウ	東原 1トレンチ		10 IVB層最下部	VI	炭化物	5,750 ± 40	-29.09 ±0.59	5,820 ± 40	5,749 ± 40	σ	cal BC 4,678 - cal BC 4,658	cal BP 6,628 - 6,608	0.124	IAA-60291	
													cal BC 4,655 - cal BC 4,637	cal BP 6,605 - 6,587	0.150		
													cal BC 4,619 - cal BC 4,545	cal BP 6,569 - 6,495	0.726		
												2σ	cal BC 4,693 - cal BC 4,499	cal BP 6,643 - 6,449	1.000		
15	遺跡名なし	フテ24-C6-サ	試掘坑		15839 -1 6層	III・IV	炭化物	1,110 ±20	-26.58 ±0.46	1,140 ±20	1,110 ±20	σ	cal AD 897 - cal AD 926	cal BP 1,053 - 1,024	0.491	IAAA-132320	県基地内6第71集
													cal AD 943 - cal AD 972	cal BP 1,007 - 978	0.509		
												2σ	cal AD 890 - cal AD 986	cal BP 1,060 - 964	1.000		
16					15839 -2 6層	III・IV	炭化物	1,130 ±20	-24.39 ±0.53	1,120 ±20	1,130 ±20	σ	cal AD 891 - cal AD 903	cal BP 1,059 - 1,047	0.216	IAAA-132321	
													cal AD 918 - cal AD 965	cal BP 1,032 - 985	0.784		
												2σ	cal AD 780 - cal AD 787	cal BP 1,170 - 1,163	0.009		
													cal AD 875 - cal AD 985	cal BP 1,075 - 965	0.991		

第15表　放射性炭素年代測定結果一覧表（2）

No.	遺跡名	グリッド名	調査試料採取地点・層		試料名・試料番号	統合層位	種類	補正年代① BP	δ13C (‰)	測定年代 BP	補正年代② BP	暦年較正年代（cal）			相対比	Code No.	報告書
17	大山加良円原第西遺跡	フチ36-F8-ア	3トレンチ焼土集中III層		②-1	IV	炭化材	1,090 ±20	-30.01 ±0.44	1,170 ±20	1,085 ±24	σ	cal AD 899 - cal AD 919	cal BP 1,051 - 1,031	0.333	IAAA-123185	県 基地内 7 第76集
													cal AD 950 - cal AD 991	cal BP 1,000 - 959	0.667		
												2σ	cal AD 895 - cal AD 926	cal BP 1,055 - 1,024	0.308		
													cal AD 936 - cal AD 1,015	cal BP 1,014 - 935	0.692		
18					②-2	IV	炭化材	1,100 ±20	-29.54 ±0.27	1,180 ±20	1,101 ±23	σ	cal AD 898 - cal AD 920	cal BP 1,052 - 1,030	0.399	IAAA-123186	
													cal AD 945 - cal AD 981	cal BP 1,005 - 969	0.601		
												2σ	cal AD 891 - cal AD 990	cal BP 1,059 - 960	1.000		
19		フチ36-F6～7	2トレンチ	II-3-1層	1	II	炭化物	410 ± 20	-12.65 ±0.44	200 ± 20	406 ± 23	σ	cal AD 1,445 - cal AD 1,478	cal BP 505 - 472	1.000	IAAA-130110	
												2σ	cal AD 1,439 - cal AD 1,511	cal BP 511 - 439	0.927		
													cal AD 1,601 - cal AD 1,615	cal BP 349 - 335	0.073		
20				II-3-2層	2	II	炭化物	1,010 ± 30	-15.14 ±0.39	850 ± 30	1,011 ± 25	σ	cal AD 995 - cal AD 1,028	cal BP 955 - 922	1.000	IAAA-130111	
												2σ	cal AD 981 - cal AD 1,044	cal BP 969 - 906	0.948		
													cal AD 1,098 - cal AD 1,119	cal BP 852 - 831	0.046		
													cal AD 1,142 - cal AD 1,147	cal BP 808 - 803	0.007		
21				III-1層	3	IV・V	炭化物	1,150 ± 30	-26.21 ±0.43	1,170 ± 30	1,147 ± 25	σ	cal AD 872 - cal AD 902	cal BP 1,078 - 1,048	0.369	IAAA-130112	
													cal AD 916 - cal AD 967	cal BP 1,034 - 983	0.631		
												2σ	cal AD 782 - cal AD 789	cal BP 1,168 - 1,161	0.024		
													cal AD 809 - cal AD 973	cal BP 1,141 - 977	0.976		
22				III-2層	4	IV・V	炭化物	1,440 ± 20	-23.91 ±0.51	1,420 ± 20	1,436 ± 24	σ	cal AD 607 - cal AD 643	cal BP 1,343 - 1,307	1.000	IAAA-130113	
												2σ	cal AD 579 - cal AD 652	cal BP 1,371 - 1,298	1.000		
23				IV-2層	5	VI	炭化材	1,810 ± 20	-27.61 ±0.46	1,850 ± 20	1,805 ± 24	σ	cal AD 139 - cal AD 156	cal BP 1,811 - 1,794	0.171	IAAA-130114	
													cal AD 167 - cal AD 195	cal BP 1,783 - 1,755	0.318		
													cal AD 209 - cal AD 244	cal BP 1,741 - 1,706	0.512		
												2σ	cal AD 131 - cal AD 256	cal BP 1,819 - 1,694	0.956		
													cal AD 301 - cal AD 317	cal BP 1,649 - 1,633	0.044		
24				IV-2層	6	VI	炭化物	2,510 ± 30	-29.56 ±0.28	2,590 ± 30	2,513 ± 27	σ	cal BC 770 - cal BC 747	cal BP 2,720 - 2,697	0.187	IAAA-130115	
													cal BC 688 - cal BC 665	cal BP 2,638 - 2,615	0.191		
													cal BC 644 - cal BC 589	cal BP 2,594 - 2,539	0.455		
													cal BC 580 - cal BC 556	cal BP 2,530 - 2,506	0.166		
												2σ	cal BC 788 - cal BC 716	cal BP 2,738 - 2,666	0.257		
													cal BC 695 - cal BC 539	cal BP 2,645 - 2,489	0.743		
25		フチ36-E8-ノ	3トレンチボーリング調査No.1	2	1	II～VI	土壌	950 ± 20	-15.71 ±0.26	800 ± 20	954 ± 19	σ	cal AD 1,029 - cal AD 1,047	cal BP 921 - 903	0.296	IAAA-140237	
													cal AD 1,089 - cal AD 1,122	cal BP 861 - 828	0.554		
													cal AD 1,139 - cal AD 1,148	cal BP 811 - 802	0.151		
												2σ	cal AD 1,023 - cal AD 1,058	cal BP 927 - 892	0.299		
													cal AD 1,075 - cal AD 1,154	cal BP 875 - 796	0.701		
26				3	2	II～VI	土壌	3,870 ± 20	-26.03 ±0.25	3,890 ± 20	3,873 ± 24	σ	cal BC 2,451 - cal BC 2,419	cal BP 4,400 - 4,368	0.262	IAAA-140238	
													cal BC 2,405 - cal BC 2,377	cal BP 4,354 - 4,326	0.251		
													cal BC 2,350 - cal BC 2,297	cal BP 4,299 - 4,246	0.487		
												2σ	cal BC 2,464 - cal BC 2,286	cal BP 4,413 - 4,235	0.993		
													cal BC 2,246 - cal BC 2,243	cal BP 4,195 - 4,192	0.004		
													cal BC 2,238 - cal BC 2,236	cal BP 4,187 - 4,185	0.003		
27				6	3	VI	土壌	4,940 ± 30	-28.67 ±0.26	5,000 ± 30	4,939 ± 26	σ	cal BC 3,759 - cal BC 3,743	cal BP 5,708 - 5,692	0.190	IAAA-140239	
													cal BC 3,714 - cal BC 3,661	cal BP 5,663 - 5,610	0.810		
												2σ	cal BC 3,771 - cal BC 3,656	cal BP 5,720 - 5,605	1.000		
28	神山古集落	フチ43-H1	C地区NR001	北東側トレンチ	北東側トレンチ3		炭化材		-12.29 ±0.60	435 ±20	434 ±21	σ	cal AD 1,437 - cal AD 1,457	cal BP 513 - 493	0.682	pal-10832	県 神山古集落 第99集
												2σ	cal AD 1,429 - cal AD 1,475	cal BP 521 - 475	0.954		
29					北東側トレンチ7		炭化材		-31.39 ±0.29	1,120 ±20	1,119 ±21	σ	cal AD 895 - cal AD 929	cal BP 1,055 - 1,021	0.339	pal-10833	
													cal AD 939 - cal AD 968	cal BP 1,011 - 982	0.343		
												2σ	cal AD 887 - cal AD 983	cal BP 1,063 - 967	0.954		
30				中央トレンチ	中央トレンチ4		炭化材		-24.95 ±0.43	1,445 ±25	1,443 ±23	σ	cal AD 603 - cal AD 641	cal BP 1,347 - 1,309	0.682	pal-10831	
												2σ	cal AD 575 - cal AD 650	cal BP 1,375 - 1,300	0.954		
31					中央トレンチ5		炭化材		-27.91 ±0.35	1,100 ±20	1,098 ±21	σ	cal AD 900 - cal AD 921	cal BP 1,050 - 1,029	0.276	pal-10834	
													cal AD 950 - cal AD 982	cal BP 1,000 - 968	0.406		
												2σ	cal AD 893 - cal AD 991	cal BP 1,057 - 959	0.954		
32				植栽痕トレンチ	植栽痕トレンチ5		炭化材		-25.28 ±0.40	1,035 ±25	1,037 ±23	σ	cal AD 991 - cal AD 1,019	cal BP 959 - 931	0.682	pal-10830	
												2σ	cal AD 973 - cal AD 1,028	cal BP 977 - 922	0.954		
33	中原川原遺跡	フチ31-B3-ウ	試掘坑		IIc層(谷埋積層)	II～VI	炭化材	1,040 ±30	-25.2	1,050 ±30						IAAA-11591	市 基地内 1 第36集
34	遺跡名なし	フチ31-I5-オ	試掘坑		IIf層,炭化物集中	III～VI	炭化材	870 ±40	-11.51	650 ±40						IAAA-30360	

第15表　放射性炭素年代測定結果一覧表（3）

No.	遺跡名	グリッド名	調査試料採取地点・層		試料名・試料番号	統合層位	種類	補正年代① BP	δ13C (‰)	測定年代 BP	補正年代② BP	暦年較正年代（cal）			相対比	Code No.	報告書
35	神山古集落	フテ43-H2-ア	試掘坑		Ⅱn層	Ⅲ～Ⅵ	炭化材	1,170 ±40	-27.83	1,220 ±40						IAAA-30361	市 基地内 Ⅰ 第36集
36	神山古集落	フテ43-H2-イ	試掘坑 ピット2		Ⅱf-Ⅱg層	Ⅲ～Ⅵ	炭化材	490 ±40	-29.44	560 ±40						IAAA-30362	
37	神山古集落	フテ43-H2-イ	試掘坑		Ⅱ[illegible]層	Ⅲ～Ⅵ	炭化材	940 ±50	-33.47	1,080 ±50						IAAA-30363	
38	神山古集落	フテ43-H2-イ	試掘坑		Ⅱn層	Ⅲ～Ⅵ	炭化材	950 ±40	-28.25	1,000 ±40						IAAA-30364	
39	神山古集落	フテ52-A5-ア	試掘坑 炭化物集中部		Ⅱc層	Ⅲ～Ⅵ	炭化材	950 ±40	-11.88	730 ±40						IAAA-30365	
40	宜野湾シリガーラ流域古墓群	フテ61-D8-カ	試掘坑		Ⅱ層	Ⅱ～Ⅵ	炭化材	90±40	-25.8	110 ±40						IAAA-30636	
41	野嵩タマタ原遺跡	フテ4-J4～5	北トレンチ(トレンチ①西側)	4地点	4(焼土集中部)	Ⅴ	炭化物	710 ±40	-7.2	420 ±40	709 ±39	σ	cal AD 1,268 - cal AD 1,301	cal BP 682 - 649	0.874	IAAA-40009	市 基地内 Ⅱ 第38集
													cal AD 1,371 - cal AD 1,380	cal BP 579 - 570	0.126		
42	野嵩タマタ原遺跡	フテ4-J4～5	北トレンチ(トレンチ①西側)	6地点	pit	Ⅳ	炭化物	900 ±40	-22.82	870 ±40	904 ±39	σ	cal AD 1,041 - cal AD 1,096	cal BP 909 - 854	0.504	IAAA-40010	
													cal AD 1,117 - cal AD 1,141	cal BP 833 - 809	0.227		
													cal AD 1,152 - cal AD 1,187	cal BP 798 - 763	0.269		
43	野嵩タマタ原遺跡	フテ4-J4～5	南トレンチ(トレンチ①東側)	7地点	Ⅱq層上部	Ⅳ	炭化物	1,040 ±40	-26.55	1,060 ±40	1,038 ±42	σ	cal AD 904 - cal AD 914	cal BP 1,046 - 1,036	0.080	IAAA-40011	
													cal AD 976 - cal AD 1,027	cal BP 974 - 923	0.920		
44	野嵩タマタ原遺跡	フテ4-J4～5	南トレンチ(トレンチ①東側)	7地点	Ⅱt層	Ⅳ	炭化物	620 ±40	-24.8	620 ±40	619 ±40	σ	cal AD 1,302 - cal AD 1,328	cal BP 648 - 622	0.409	IAAA-40012	
													cal AD 1,344 - cal AD 1,371	cal BP 606 - 579	0.387		
													cal AD 1,380 - cal AD 1,394	cal BP 570 - 556	0.204		
45	野嵩タマタ原遺跡	フテ4-J4～5	南トレンチ(トレンチ①東側)	7地点	Ⅱv層	Ⅴ	炭化物	980 ±40	-24.33	970 ±40	984 ±42	σ	cal AD 1,000 - cal AD 1,044	cal BP 950 - 906	0.517	IAAA-40013	
													cal AD 1,089 - cal AD 1,120	cal BP 861 - 830	0.303		
													cal AD 1,139 - cal AD 1,155	cal BP 811 - 795	0.180		
46	野嵩タマタ原遺跡	フテ4-J4～5	南トレンチ(トレンチ①東側)	7地点	Ⅱx層	Ⅴ	炭化物	1,280 ±40	-27.73	1,330 ±40	1,282 ±43	σ	cal AD 686 - cal AD 774	cal BP 1,264 - 1,176	1.000	IAAA-40014	
47	上原濡原遺跡	フテ19-E4-カ	L字トレンチ地区	11地点	Ⅱl層(炭化物集中部)	Ⅳ	炭化物	1,140 ±40	-29.85	1,220 ±40	1,138 ±43	σ	cal AD 784 - cal AD 787	cal BP 1,166 - 1,163	0.024	IAAA-40015	
													cal AD 833 - cal AD 836	cal BP 1,117 - 1,114	0.023		
													cal AD 877 - cal AD 980	cal BP 1,073 - 970	0.952		
48	上原濡原遺跡	フテ19-E3-ナ	フテ19-E3-ナ地区		廃棄土坑 8562-1		炭化物	900 ±40	-25.65 ±0.88	910 ±30	899 ±35	σ	cal AD 1,046 - cal AD 1,091	cal BP 904 - 859	0.448	IAAA-52346	
													cal AD 1,121 - cal AD 1,140	cal BP 829 - 810	0.172		
													cal AD 1,148 - cal AD 1,186	cal BP 802 - 764	0.352		
													cal AD 1,201 - cal AD 1,205	cal BP 749 - 745	0.029		
												2σ	cal AD 1,039 - cal AD 1,212	cal BP 911 - 738	1.000		
49	中原濡原遺跡	フテ31-E2-オ	試掘坑		Ⅱh層 8996-10	Ⅳ	土壌混じり炭化物	620 ±30	-24.91 ±0.71	620 ±30	624 ±34	σ	cal AD 1,297 - cal AD 1,322	cal BP 653 - 628	0.377	IAAA-52345	
													cal AD 1,348 - cal AD 1,374	cal BP 602 - 576	0.396		
													cal AD 1,376 - cal AD 1,392	cal BP 574 - 558	0.226		
												2σ	cal AD 1,289 - cal AD 1,400	cal BP 661 - 550	1.000		
50	中原濡原遺跡	フテ31-B8-イ	試掘坑		pit 8996-1	Ⅳ	土壌混じり炭化物	680 ±40	-9.25 ±0.92	420 ±30	675 ±35	σ	cal AD 1,279 - cal AD 1,304	cal BP 671 - 646	0.590	IAAA-52336	
													cal AD 1,364 - cal AD 1,384	cal BP 586 - 566	0.410		
												2σ	cal AD 1,269 - cal AD 1,322	cal BP 681 - 628	0.576		
													cal AD 1,348 - cal AD 1,392	cal BP 602 - 558	0.424		
51	上原濡原遺跡	フテ19-E2-ト	試掘坑		11 Ⅱh層 8996-2	Ⅳ	土壌混じり炭化物	200 ±30	-23.22 ±0.80	170 ±30	203 ±32	σ	cal AD 1,654 - cal AD 1,681	cal BP 296 - 269	0.318	IAAA-52337	
													cal AD 1,739 - cal AD 1,742	cal BP 211 - 208	0.026		
													cal AD 1,763 - cal AD 1,801	cal BP 187 - 149	0.498		
													cal AD 1,938 - cal AD 1,951	cal BP 12 - -1	0.158		
												2σ	cal AD 1,645 - cal AD 1,690	cal BP 305 - 260	0.288		
													cal AD 1,729 - cal AD 1,810	cal BP 221 - 140	0.546		
													cal AD 1,925 - cal AD 1,952	cal BP 25 - -2	0.166		
52	新城東原遺跡	フテ19-A8-ナ	試掘坑		Ⅱf層 8996-4	Ⅲ	炭化物	120 ±40	-23.59 ±0.84	100 ±30	121 ±34	σ	cal AD 1,684 - cal AD 1,709	cal BP 266 - 241	0.177	IAAA-52339	
													cal AD 1,717 - cal AD 1,733	cal BP 233 - 217	0.106		
													cal AD 1,807 - cal AD 1,890	cal BP 143 - 60	0.583		
													cal AD 1,909 - cal AD 1,927	cal BP 41 - 23	0.134		
												2σ	cal AD 1,677 - cal AD 1,765	cal BP 273 - 185	0.347		
													cal AD 1,772 - cal AD 1,776	cal BP 178 - 174	0.008		
													cal AD 1,800 - cal AD 1,940	cal BP 150 - 10	0.636		
													cal AD 1,951 - cal AD 1,953	cal BP -1 - -3	0.009		
53	新城東原遺跡	フテ19-A6-ア	試掘坑		1 pit 8996-5		土壌混じり炭化物	1,050 ±30	-11.11 ±0.87	820 ±30	1,050 ±33	σ	cal AD 973 - cal AD 1,021	cal BP 977 - 929	1.000	IAAA-52340	
												2σ	cal AD 896 - cal AD 923	cal BP 1,054 - 1,027	0.131		
													cal AD 940 - cal AD 1,028	cal BP 1,010 - 922	0.869		

第15表　放射性炭素年代測定結果一覧表（4）

No.	遺跡名	グリッド名	調査試料採取地点・層	試料名・試料番号	統合層位	種類	補正年代① BP	δ13C (‰)	測定年代 BP	補正年代② BP		暦年較正年代（cal）		相対比	Code No.	報告書
54	野富タマタ原遺跡	フチ3-J8-オ	試掘坑	pit 8996-6	Ⅳ	土壌混じり炭化物	730 ±40	-27.44 ±0.93	770 ±30	727 ±36	σ	cal AD 1,259 - cal AD 1,292	cal BP 691 - 658	1.000	IAAA-52341	市基地内Ⅱ第38集
											2σ	cal AD 1,221 - cal AD 1,301	cal BP 729 - 649	0.949		
												cal AD 1,368 - cal AD 1,382	cal BP 582 - 568	0.051		
55		フチ10-A4-エ	試掘坑	Ⅱ層最下部 8996-11	Ⅴ	土壌混じり炭化物	1,240 ±40	-28.50 ±0.88	1,290 ±30	1,235 ±34	σ	cal AD 694 - cal AD 702	cal BP 1,256 - 1,248	0.060	IAAA-52338	
												cal AD 706 - cal AD 748	cal BP 1,244 - 1,202	0.372		
												cal AD 765 - cal AD 783	cal BP 1,185 - 1,167	0.168		
												cal AD 787 - cal AD 820	cal BP 1,163 - 1,130	0.265		
												cal AD 842 - cal AD 860	cal BP 1,108 - 1,090	0.134		
											2σ	cal AD 687 - cal AD 879	cal BP 1,263 - 1,071	1.000		
56		フチ10-A4-タ	試掘坑	24 Ⅱ層最下部 8996-7	Ⅴ	土壌混じり炭化物	1,100 ±40	-23.55 ±0.86	1,070 ±30	1,096 ±36	σ	cal AD 896 - cal AD 923	cal BP 1,054 - 1,027	0.366	IAAA-52342	
												cal AD 940 - cal AD 988	cal BP 1,010 - 962	0.634		
											2σ	cal AD 885 - cal AD 1,018	cal BP 1,065 - 932	1.000		
57				焼土集中部 8996-9		土壌	1,120 ±30	-14.53 ±0.81	950 ±30	1,117 ±31	σ	cal AD 894 - cal AD 905	cal BP 1,056 - 1,045	0.156	IAAA-52344	
												cal AD 911 - cal AD 971	cal BP 1,039 - 979	0.844		
											2σ	cal AD 785 - cal AD 786	cal BP 1,165 - 1,164	0.001		
												cal AD 827 - cal AD 840	cal BP 1,123 - 1,110	0.012		
												cal AD 865 - cal AD 997	cal BP 1,085 - 953	0.979		
												cal AD 1,003 - cal AD 1,013	cal BP 947 - 937	0.009		
58	遺跡名なし	フチ10	Fトレンチ断面	Feb-76	Ⅱ・Ⅲ	炭化物	110 ±30	-27.15 ±0.82	150 ±30						IAAA-60290	市基地内Ⅲ第39集
59			Aトレンチ Ⅱb層	S8 8776-3		炭化物	3,340 ±30	-26.05 ±0.60	3,360 ±30						IAAA-61599	
60		フチ10-F4	Aトレンチ 溝8 最下部	2 8776-1	Ⅱ	炭化材	170 ±30	-26.82 ±0.59	200 ±30						IAAA-60289	
61	神山河原遺跡	フチ42-J5-ウ	第2調査区トレンチ2	不明窯前辺炭化物 1 8776-1		炭化材	280 ±30	-26.19 ±0.57	300 ±30	278 ±31	σ	cal AD 1,524 - cal AD 1,558	cal BP 426 - 392	0.480	IAAA-70939	市基地内Ⅳ第41集
												cal AD 1,564 - cal AD 1,570	cal BP 386 - 380	0.041		
												cal AD 1,631 - cal AD 1,661	cal BP 319 - 289	0.479		
											2σ	cal AD 1,496 - cal AD 1,505	cal BP 454 - 445	0.012		
												cal AD 1,512 - cal AD 1,601	cal BP 438 - 349	0.545		
												cal AD 1,616 - cal AD 1,666	cal BP 334 - 284	0.414		
												cal AD 1,783 - cal AD 1,796	cal BP 167 - 154	0.030		
62				不明窯前辺炭化物 2 8776-2		炭化材	190 ±30	-25.28 ±0.77	200 ±30	193 ±32	σ	cal AD 1,662 - cal AD 1,681	cal BP 288 - 269	0.225	IAAA-70940	
												cal AD 1,738 - cal AD 1,754	cal BP 212 - 196	0.142		
												cal AD 1,762 - cal AD 1,802	cal BP 188 - 148	0.472		
												cal AD 1,937 - cal AD 1,951	cal BP 13 - 1	0.161		
											2σ	cal AD 1,647 - cal AD 1,694	cal BP 303 - 256	0.247		
												cal AD 1,727 - cal AD 1,813	cal BP 223 - 137	0.560		
												cal AD 1,839 - cal AD 1,841	cal BP 111 - 109	0.002		
												cal AD 1,854 - cal AD 1,858	cal BP 96 - 92	0.004		
												cal AD 1,862 - cal AD 1,866	cal BP 88 - 84	0.004		
												cal AD 1,928 - cal AD 1,952	cal BP 32 - 2	0.183		
63				不明窯底部出土炭化材 9752-1		炭化材	240 ±30	-27.87 ±0.52	290 ±30	242 ±31	σ	cal AD 1,642 - cal AD 1,668	cal BP 308 - 282	0.654	IAAA-71662	
												cal AD 1,782 - cal AD 1,797	cal BP 168 - 153	0.324		
												cal AD 1,948 - cal AD 1,950	cal BP 2 - 0	0.022		
											2σ	cal AD 1,524 - cal AD 1,558	cal BP 426 - 392	0.078		
												cal AD 1,631 - cal AD 1,682	cal BP 319 - 268	0.554		
												cal AD 1,738 - cal AD 1,755	cal BP 212 - 195	0.020		
												cal AD 1,762 - cal AD 1,803	cal BP 188 - 147	0.294		
												cal AD 1,937 - cal AD 1,951	cal BP 13 - 1	0.055		
64	遺跡名なし	フチ20-C2-ア	試掘坑北壁	Ⅱ層	Ⅲ	炭化材	180 ±30	-23.60 ±0.61	160 ±20	181 ±25	σ	cal AD 1,667 - cal AD 1,682	cal BP 283 - 268	0.202	IAAA-72617	市基地内Ⅴ第44集
												cal AD 1,737 - cal AD 1,757	cal BP 213 - 193	0.232		
												cal AD 1,761 - cal AD 1,783	cal BP 189 - 167	0.284		
												cal AD 1,796 - cal AD 1,803	cal BP 154 - 147	0.088		
												cal AD 1,936 - cal AD 1,951	cal BP 14 - 1	0.195		
											2σ	cal AD 1,658 - cal AD 1,692	cal BP 292 - 258	0.205		
												cal AD 1,728 - cal AD 1,811	cal BP 222 - 139	0.596		
												cal AD 1,919 - cal AD 1,952	cal BP 31 - 2	0.199		
65		フチ11-G1-ア	試掘坑東壁	10 Ⅱk層	Ⅳ	炭化材(土付)	840 ±30	-18.34 ±0.78	730 ±20	835 ±27	σ	cal AD 1,175 - cal AD 1,227	cal BP 775 - 723	0.874	IAAA-72620	
												cal AD 1,233 - cal AD 1,239	cal BP 717 - 711	0.088		
												cal AD 1,248 - cal AD 1,251	cal BP 702 - 699	0.037		
											2σ	cal AD 1,162 - cal AD 1,260	cal BP 788 - 690	1.000		

第15表　放射性炭素年代測定結果一覧表（5）

No.	遺跡名	グリッド名	調査試料採取地点・層	試料名・試料番号	統合層位	種類	補正年代BP	δ13C(‰)	測定年代BP	補正年代BP		暦年較正年代（cal）			相対比	Code No.	報告書
66	遺跡名なし	フチ11-G1-ア	試掘坑東壁	13 IIp層	IV	炭化材（土付）	330±30	-6.49±0.54	30±30	327±26	σ	cal AD 1,513 - cal AD 1,530	cal BP 437 - 420		0.161	IAAA-72618	市基地内V第44集
												cal AD 1,538 - cal AD 1,600	cal BP 412 - 350		0.649		
												cal AD 1,617 - cal AD 1,635	cal BP 333 - 315		0.190		
											2σ	cal AD 1,484 - cal AD 1,642	cal BP 466 - 308		1.000		
67				16 IIa層	V？	炭化材（土付）	470±30	-25.52±0.78	480±30	427±28	σ	cal AD 1,425 - cal AD 1,444	cal BP 525 - 506		1.000	IAAA-72619	
											2σ	cal AD 1,412 - cal AD 1,452	cal BP 538 - 498		1.000		
68		フチ10-G10-ス	試掘坑南壁	14 IIa層	IV・V	炭化材（土付）	570±30	-4.43±0.32	240±30	572±25	σ	cal AD 1,322 - cal AD 1,348	cal BP 628 - 602		0.611	IAAA-72622	
												cal AD 1,392 - cal AD 1,409	cal BP 558 - 541		0.389		
											2σ	cal AD 1,307 - cal AD 1,362	cal BP 643 - 588		0.614		
												cal AD 1,385 - cal AD 1,418	cal BP 565 - 532		0.386		
69				ピット	IV・V	炭化材（土付）	830±30	-14.17±0.55	650±20	826±25	σ	cal AD 1,191 - cal AD 1,196	cal BP 759 - 754		0.067	IAAA-72623	
												cal AD 1,207 - cal AD 1,256	cal BP 743 - 694		0.933		
											2σ	cal AD 1,169 - cal AD 1,261	cal BP 781 - 689		1.000		
70		フチ11-G1-ス	試掘坑	IIn層	IV	炭化材（土付）	690±30	-6.31±0.49	380±30	686±26	σ	cal AD 1,278 - cal AD 1,298	cal BP 672 - 652		0.829	IAAA-72625	
												cal AD 1,371 - cal AD 1,378	cal BP 579 - 572		0.171		
											2σ	cal AD 1,270 - cal AD 1,310	cal BP 680 - 640		0.713		
												cal AD 1,360 - cal AD 1,387	cal BP 590 - 563		0.287		
71	上原諏原遺跡	フチ6-14-ア	試掘坑トレンチ最下部	炭層まり1	VI	炭化物	3,140±30	-24.25±0.42	3,120±30	3,137±28	σ	cal BC 1,440 - cal BC 1,394	cal BP 3,390 - 3,344		1.000	IAAA-72613	市基地内V第44集
											2σ	cal BC 1,493 - cal BC 1,473	cal BP 3,443 - 3,423		0.052		
												cal BC 1,463 - cal BC 1,375	cal BP 3,413 - 3,325		0.889		
												cal BC 1,340 - cal BC 1,319	cal BP 3,290 - 3,269		0.059		
72			試掘坑西壁ブロック	炭層まり2	VI	炭化物	3,130±40	-25.24±0.67	3,130±30	3,126±35	σ	cal BC 1,440 - cal BC 1,381	cal BP 3,390 - 3,331		0.899	IAAA-72631	
											2σ	cal BC 1,334 - cal BC 1,323	cal BP 3,284 - 3,273		0.101		
												cal BC 1,493 - cal BC 1,475	cal BP 3,443 - 3,425		0.037		
												cal BC 1,461 - cal BC 1,311	cal BP 3,411 - 3,261		0.963		
73			試掘坑	炭層まり3	VI	炭化物	3,160±40	-22.67±0.87	3,120±30	3,156±36	σ	cal BC 1,492 - cal BC 1,478	cal BP 3,442 - 3,428		0.157	IAAA-72632	
												cal BC 1,458 - cal BC 1,406	cal BP 3,408 - 3,356		0.843		
											2σ	cal BC 1,503 - cal BC 1,378	cal BP 3,453 - 3,328		0.973		
												cal BC 1,337 - cal BC 1,321	cal BP 3,287 - 3,271		0.027		
74			試掘坑階段状遺構覆土	炭化物1	IV	炭化物	350±20	-6.13±0.44	40±20	351±23	σ	cal AD 1,482 - cal AD 1,522	cal BP 468 - 428		0.442	IAAA-72614	
											2σ	cal AD 1,574 - cal AD 1,626	cal BP 376 - 324		0.558		
												cal AD 1,459 - cal AD 1,529	cal BP 491 - 421		0.447		
												cal AD 1,543 - cal AD 1,634	cal BP 407 - 316		0.553		
75			試掘坑	IIa層	炭化物3	IV	炭化物	340±20	-5.19±0.51	20±20	340±24	σ	cal AD 1,492 - cal AD 1,524	cal BP 458 - 426		0.328	IAAA-72615	
												cal AD 1,558 - cal AD 1,602	cal BP 392 - 348		0.471		
												cal AD 1,612 - cal AD 1,631	cal BP 338 - 319		2.000		
											2σ	cal AD 1,473 - cal AD 1,635	cal BP 477 - 315		1.000		
76			試掘坑	中央土坑	IV	炭化物	480±30	-7.06±0.44	190±20	483±24	σ	cal AD 1,423 - cal AD 1,440	cal BP 527 - 510		1.000	IAAA-72616	
											2σ	cal AD 1,413 - cal AD 1,446	cal BP 537 - 504		1.000		
77	上原諏原遺跡	フチ12-A9-チ	試掘坑西壁	II2層	No.2	III	炭化材	150±30	-24.39±0.56	140±20	146±25	σ	cal AD 1,677 - cal AD 1,695	cal BP 273 - 255		0.153	IAAA-100748	市基地内6第50集
													cal AD 1,726 - cal AD 1,767	cal BP 224 - 183		0.343		
													cal AD 1,771 - cal AD 1,777	cal BP 179 - 173		0.033		
													cal AD 1,800 - cal AD 1,813	cal BP 150 - 137		0.121		
													cal AD 1,838 - cal AD 1,842	cal BP 112 - 108		0.025		
													cal AD 1,853 - cal AD 1,867	cal BP 97 - 83		0.097		
													cal AD 1,874 - cal AD 1,875	cal BP 76 - 75		0.012		
													cal AD 1,918 - cal AD 1,940	cal BP 32 - 10		0.204		
											2σ		cal AD 1,951 - cal AD 1,952	cal BP - 1 - - 2		0.010		
													cal AD 1,668 - cal AD 1,708	cal BP 282 - 242		0.168		
													cal AD 1,719 - cal AD 1,781	cal BP 231 - 169		0.324		
													cal AD 1,797 - cal AD 1,827	cal BP 153 - 123		0.120		
													cal AD 1,832 - cal AD 1,887	cal BP 118 - 63		0.204		
													cal AD 1,911 - cal AD 1,947	cal BP 39 - 3		0.176		
													cal AD 1,950 - cal AD 1,953	cal BP 0 - - 3		0.007		
													cal AD 1,677 - cal AD 1,695	cal BP 273 - 255		0.150		

第15表　放射性炭素年代測定結果一覧表（6）

No.	遺跡名	グリッド名	調査試料採取地点・層		試料名・試料番号	統合層位	種類	補正年代① BP	δ13C (‰)	測定年代 BP	補正年代② BP		暦年較正年代（cal）		相対比	Code No.	報告書
78	上原濃原遺跡	フチ12-A9-ナ	試掘坑西壁	SD.06-2層	No.19	Ⅳ？	炭化材	150±20	-27.10±0.54	180±20	145±24	σ	cal AD 1,726 - cal AD 1,765	cal BP 224 - 185	0.337	IAAA-100749	
													cal AD 1,772 - cal AD 1,776	cal BP 178 - 174	0.026		
													cal AD 1,800 - cal AD 1,813	cal BP 150 - 137	0.123		
													cal AD 1,838 - cal AD 1,843	cal BP 112 - 107	0.032		
													cal AD 1,852 - cal AD 1,868	cal BP 98 - 82	0.101		
													cal AD 1,873 - cal AD 1,876	cal BP 77 - 74	0.012		
													cal AD 1,918 - cal AD 1,940	cal BP 32 - 10	0.209		
													cal AD 1,951 - cal AD 1,952	cal BP - 1 - - 2	0.010		
												2σ	cal AD 1,669 - cal AD 1,707	cal BP 281 - 243	0.168		
													cal AD 1,719 - cal AD 1,781	cal BP 231 - 169	0.319		
													cal AD 1,798 - cal AD 1,826	cal BP 152 - 124	0.121		
													cal AD 1,832 - cal AD 1,887	cal BP 118 - 63	0.208		
													cal AD 1,912 - cal AD 1,946	cal BP 38 - 4	0.176		
													cal AD 1,950 - cal AD 1,953	cal BP 0 - - 3	0.007		
79				Ⅱ$_{2}$層	No.1	Ⅱ	炭化材	200±20	-25.22±0.51	210±20	204±23	σ	cal AD 1,659 - cal AD 1,676	cal BP 291 - 274	0.303	IAAA-100750	
													cal AD 1,767 - cal AD 1,771	cal BP 183 - 179	0.048		
													cal AD 1,777 - cal AD 1,799	cal BP 173 - 151	0.469		
													cal AD 1,941 - cal AD 1,951	cal BP 9 - - 1	0.180		
												2σ	cal AD 1,650 - cal AD 1,682	cal BP 300 - 268	0.293		
													cal AD 1,736 - cal AD 1,804	cal BP 214 - 146	0.544		
													cal AD 1,936 - cal AD 1,951	cal BP 14 - - 1	0.163		
80				Ⅱ$_{6}$層	No.5	Ⅳ	炭化材	5,980±30	-26.46±0.49	6,000±30	5,978±30	σ	cal BC 4,908 - cal BC 4,862	cal BP 6,858 - 6,812	0.535	IAAA-100751	
													cal BC 4,858 - cal BC 4,828	cal BP 6,808 - 6,778	0.343		
													cal BC 4,815 - cal BC 4,803	cal BP 6,765 - 6,753	0.122		
												2σ	cal BC 4,945 - cal BC 4,787	cal BP 6,895 - 6,737	1.000		
81			試掘坑東壁	Ⅱ$_{10}$層	No.9	Ⅴ	炭化材	1,080±20	-18.74±0.49	980±20	1,079±24	σ	cal AD 899 - cal AD 919	cal BP 1,051 - 1,031	0.305	IAAA-100752	市基地内6第50集
													cal AD 953 - cal AD 956	cal BP 997 - 994	0.030		
													cal AD 961 - cal AD 995	cal BP 989 - 955	0.612		
													cal AD 1,006 - cal AD 1,012	cal BP 944 - 938	0.053		
												2σ	cal AD 895 - cal AD 925	cal BP 1,055 - 1,025	0.268		
													cal AD 937 - cal AD 1,017	cal BP 1,013 - 933	0.732		
82				Ⅱ$_{12}$層	No.11	Ⅴ	炭化材	1,010±30	-18.17±0.33	900±30	1,010±26	σ	cal AD 995 - cal AD 1,029	cal BP 955 - 921	1.000	IAAA-100753	
												2σ	cal AD 981 - cal AD 1,045	cal BP 969 - 905	0.923		
													cal AD 1,095 - cal AD 1,120	cal BP 855 - 830	0.063		
													cal AD 1,141 - cal AD 1,147	cal BP 809 - 803	0.013		
83	遺跡名なし	フチ13-E2-ナ		Ⅱ$_{15}$層	No.14	Ⅴ	炭化材	1,160±30	-25.22±0.57	1,170±30	1,163±26	σ	cal AD 782 - cal AD 789	cal BP 1,168 - 1,161	0.054	IAAA-100754	
													cal AD 812 - cal AD 845	cal BP 1,138 - 1,105	0.316		
													cal AD 856 - cal AD 896	cal BP 1,094 - 1,054	0.477		
													cal AD 923 - cal AD 939	cal BP 1,027 - 1,011	0.153		
												2σ	cal AD 778 - cal AD 900	cal BP 1,172 - 1,050	0.778		
													cal AD 917 - cal AD 965	cal BP 1,033 - 985	0.222		
84				Ⅱ$_{17}$層	No.16	Ⅵ	炭化材	1,530±30	-24.62±0.38	1,530±30	1,532±26	σ	cal AD 441 - cal AD 455	cal BP 1,509 - 1,495	0.116	IAAA-100755	
													cal AD 460 - cal AD 484	cal BP 1,490 - 1,466	0.235		
													cal AD 532 - cal AD 574	cal BP 1,418 - 1,376	0.649		
												2σ	cal AD 433 - cal AD 495	cal BP 1,517 - 1,455	0.363		
													cal AD 504 - cal AD 597	cal BP 1,446 - 1,353	0.637		
85			試掘坑北壁	Ⅱ$_{20}$層	No.19	Ⅵ	炭化材	3,080±30	-23.27±0.59	3,050±30	3,080±27	σ	cal BC 1,406 - cal BC 1,370	cal BP 3,356 - 3,320	0.514	IAAA-100756	
													cal BC 1,351 - cal BC 1,316	cal BP 3,301 - 3,266	0.486		
												2σ	cal BC 1,418 - cal BC 1,291	cal BP 3,368 - 3,241	0.982		
													cal BC 1,280 - cal BC 1,270	cal BP 3,230 - 3,220	0.018		
86				Ⅱ$_{22}$層	No.21	Ⅵ	炭化材	3,150±30	-23.87±0.31	3,130±30	3,153±27	σ	cal BC 1,487 - cal BC 1,485	cal BP 3,437 - 3,435	0.011	IAAA-100757	
													cal BC 1,453 - cal BC 1,407	cal BP 3,403 - 3,357	0.989		
												2σ	cal BC 1,495 - cal BC 1,391	cal BP 3,445 - 3,341	1.000		
87			試掘坑東壁	Ⅲ層	No.22	Ⅶa	炭化材	9,680±40	-25.99±0.42	9,690±40	9,675±39	σ	cal BC 9,239 - cal BC 9,140	cal BP 11,189 - 11,090	0.896	IAAA-100758	
													cal BC 8,969 - cal BC 8,949	cal BP 10,919 - 10,899	0.104		
												2σ	cal BC 9,257 - cal BC 9,120	cal BP 11,207 - 11,070	0.723		
													cal BC 9,067 - cal BC 9,063	cal BP 11,017 - 11,013	0.003		
													cal BC 9,005 - cal BC 8,916	cal BP 10,955 - 10,866	0.235		
													cal BC 8,898 - cal BC 8,852	cal BP 10,848 - 10,802	0.039		

第15表　放射性炭素年代測定結果一覧表（7）

No.	遺跡名	グリッド名	調査試料採取地点・層		試料名・試料番号	統合層位	種類	補正年代① BP	δ13C (‰)	測定年代 BP	補正年代② BP		暦年較正年代（cal）		相対比	Code No.	報告書
88	遺跡名なし	フテ23-F5-ア	試掘坑北壁	II_5層	No.5	IV	炭化材	640 ±20	-12.96 ±0.50	440 ±20	637 ±23	σ	cal AD 1,295 - cal AD 1,313	cal BP 655 - 637	0.361	IAAA-100745	市基地内6 第50集
													cal AD 1,358 - cal AD 1,387	cal BP 592 - 563	0.639		
												2σ	cal AD 1,287 - cal AD 1,325	cal BP 663 - 625	0.411		
													cal AD 1,344 - cal AD 1,394	cal BP 606 - 556	0.589		
89				II_7層	No.7	V	炭化材	1,010 ±20	-11.54 ±0.48	790 ±20	1,012 ±23	σ	cal AD 955 - cal AD 1,007	cal BP 995 - 943	0.368	IAAA-100746	
													cal AD 1,011 - cal AD 1,027	cal BP 939 - 923	0.632		
												2σ	cal AD 982 - cal AD 1,042	cal BP 968 - 908	0.979		
													cal AD 1,107 - cal AD 1,117	cal BP 843 - 833	0.021		
90				II_{10}層	No.10	V	炭化材	1,080 ±30	-27.18 ±0.52	1,120 ±20	1,083 ±25	σ	cal AD 899 - cal AD 919	cal BP 1,051 - 1,031	0.330	IAAA-100747	
													cal AD 950 - cal AD 992	cal BP 1,000 - 958	0.670		
												2σ	cal AD 895 - cal AD 927	cal BP 1,055 - 1,023	0.297		
													cal AD 935 - cal AD 1,016	cal BP 1,015 - 934	0.703		
91		フテ23-F6-ナ	試掘抗	ピット	ピット No.2	IV	炭化材	2,190 ±30	-25.80 ±0.69	2,200 ±30	2,190 ±27	σ	cal BC 355 - cal BC 289	cal BP 2,305 - 2,239	0.681	IAAA-100744	
													cal BC 232 - cal BC 200	cal BP 2,182 - 2,150	0.319		
												2σ	cal BC 362 - cal BC 268	cal BP 2,312 - 2,218	0.592		
													cal BC 265 - cal BC 180	cal BP 2,215 - 2,130	0.408		
92	上原濡原遺跡	フテ6-J6-ナ	試掘杭南壁	II_8層	6	III	炭化物	930 ±20	-16.19 ±0.34	790 ±2	934 ±20	σ	cal AD 1,040 - cal AD 1,053	cal BP 910 - 897	0.155	IAAA-110355	
													cal AD 1,079 - cal AD 1,110	cal BP 871 - 840	0.395		
													cal AD 1,115 - cal AD 1,153	cal BP 835 - 797	0.450		
												2σ	cal AD 1,034 - cal AD 1,156	cal BP 916 - 794	1.000		
93				II_9層	7	IV	炭化物	330 ±20	-10.77 ±0.66	90 ±2	326 ±24	σ	cal AD 1,515 - cal AD 1,530	cal BP 435 - 420	0.157	IAAA-110356	
													cal AD 1,538 - cal AD 1,599	cal BP 412 - 351	0.655		
													cal AD 1,617 - cal AD 1,635	cal BP 333 - 315	0.188		
												2σ	cal AD 1,486 - cal AD 1,604	cal BP 464 - 346	0.786		
													cal AD 1,607 - cal AD 1,642	cal BP 343 - 308	0.214		
94				II_{11}層	8	IV	炭化物	7,180 ±30	-24.64 ±0.34	7,170 ±3	7,181 ±26	σ	cal BC 6,058 - cal BC 6,021	cal BP 8,007 - 7,970	1.000	IAAA-110357	
												2σ	cal BC 6,078 - cal BC 6,003	cal BP 8,027 - 7,952	1.000		
95				II_{12}層	9	VI	炭化材	2,070 ±20	-27.43 ±0.44	2,110 ±2	2,066 ±24	σ	cal BC 148 - cal BC 140	cal BP 2,097 - 2,089	0.071	IAAA-110358	
													cal BC 111 - cal BC 43	cal BP 2,060 - 1,992	0.929		
												2σ	cal BC 168 - cal BC 37	cal BP 2,117 - 1,986	0.959		
													cal BC 29 - cal BC 21	cal BP 1,978 - 1,970	0.019		
													cal BC 11 - cal BC 2	cal BP 1,960 - 1,951	0.022		
96		フテ12-A7-ス	試掘抗	SP.04 pit覆土	10	V・VI	炭化物	970 ±20	-14.71 ±0.43	800 ±2	971 ±24	σ	cal AD 1,022 - cal AD 1,045	cal BP 928 - 905	0.496	IAAA-110359	
													cal AD 1,094 - cal AD 1,120	cal BP 856 - 830	0.406		
													cal AD 1,141 - cal AD 1,147	cal BP 809 - 803	0.098		
												2σ	cal AD 1,017 - cal AD 1,057	cal BP 933 - 893	0.420		
													cal AD 1,076 - cal AD 1,154	cal BP 874 - 796	0.580		

1)年代値の算出には、Libbyの半減期5,568年を使用。

2)yrBP年代値は、1950年を基点として何年前であるかを示す。

3)付記した誤差は、測定誤差σ(測定値の68%が入る範囲)を年代値に換算した値。

4)補正年代①は1桁目を丸めた値である。

5)暦年の計算には、

No.1～2、11～12、41～46はRADIOCARBON CALIBRATION PROGRAM CALIB REV4.4（Copyright 1986-2002 M Stuiver and PJ Reimer）を使用。

No.3～6は年代既知の樹木年輪の^{14}Cの詳細な測定値、及びサンゴのU-Th年代と^{14}C年代の比較により作成された較正曲線を使用。

No.7～10、61～76はRADIOCARBON CALIBRATION PROGRAM CALIB REV5.0.2（Copyright 1986-2005 M Stuiver and PJ Reimer）を使用。

No.13～14、48～57はRADIOCARBON CALIBRATION PROGRAM CALIB REV5.0.1（Copyright 1986-2005 M Stuiver and PJ Reimer）を使用。

No.17～18、92～96はRADIOCARBON CALIBRATION PROGRAM CALIB REV6.0（Copyright 1986-2010 M Stuiver and PJ Reimer）を使用。

No.19～24、47、77～91はRADIOCARBON CALIBRATION PROGRAM CALIB REV6.0.0（Copyright 1986-2010 M Stuiver and PJ Reimer）を使用。

No.15～16はRADIOCARBON CALIBRATION PROGRAM CALIB REV7.0（Copyright 1986-2014 M Stuiver and PJ Reimer）を使用。

No.25～27はRADIOCARBON CALIBRATION PROGRAM CALIB REV7.0.1（Copyright 1986-2014 M Stuiver and PJ Reimer）を使用。

No.28～32はOxcal4.3又はを使用。

6)暦年の計算には補正年代②に示した丸める前の値を使用した。

1桁目を丸めるのが慣例だが、暦年較正曲線や暦年較正プログラムが改正された場合の再計算や比較が行いやすいように、1桁目を丸めていない。

7)統計的に真の値が入る確率はσは68%、2σは95%である。

8)相対比は、σ、2σのそれぞれを1とした場合、確率的に真の値が存在する比率を相対的に示したものである。

第６章　考察

第１節　旧地形の復元

（１）米軍による土地の造成

米軍が普天間飛行場を建設する際、大規模な土地の造成を行ったことが、戦前戦後の地図や写真等から分かっている。ここでは試掘坑で確認された盛土や切土の様子をもとに、各地でどのような造成が行われたかを検討する。

まず、造成土（Ｉｂ層）の分布図を作成した。試掘成果でＩ層としている土層についても、Ｉｂ層が含まれている可能性があるので、厚さが20cm 以上のＩ層についても、合わせて図示した。また、Ｉ層の厚さごとに色分けした平面図も作成した。

特にＩ層が厚く堆積している場所について、エリアごとに見ていく。フテ４北東部分のエリア①については、戦前は耕作地やブッシュとなっている。現在は、ブッシュに覆われている。試掘坑A2-7、B2-7、B2-オでは、2.6 ～ 2.8ｍ掘り下げても、まだ盛土が下に続いている。

フテ５・６・11・12にまたがるエリア②については、戦前の写真によると、耕作地となっている。現在は、試掘坑フテ6-J2-ア付近とフテ12-A2-ナ付近を頂点とする２つの小丘陵があり、ブッシュに覆われている。この２つの小丘陵は、試掘結果によると、盛土によって出来たと考えられる。

フテ13を中心としたエリア③は、戦前は耕作地となっている。現在はブッシュに覆われていて、平坦地と斜面地からなる。主に斜面地において、１ｍ前後の盛土が見られる。

フテ23を中心としたエリア④については、戦前は主に耕作地である。現状は試掘坑 E8-アを頂点とした、なだらかな丘陵地帯でブッシュに覆われている。一見すると旧地形を保っているように見えるが、試掘調査の結果、２ｍを越す盛土が数か所で確認されている。また、分厚い盛土が確認された試掘坑において、Ⅱ層が確認された試掘坑は B7-ナ、D6-ナ、F5-ア、G7-アの４か所だけであり、その他の試掘坑ではマージや石灰岩まで盛土が達している場所もある。これは、まず切土を行った後に盛土を行ったためと考えられる。

フテ25・26・27・36・37・38・39・46・47・48・49・57・58・67・68 にまたがるエリア⑤は、戦前は耕作地となっている。現在は、多くの建物や施設が建ち並んでいる。このエリアでは、１～２ｍ前後の盛土が広範囲に広がっている。これらは、平坦面を造り、建物等を建造するための盛土と考えられる。

フテ 10・11・19・20 にまたがるエリア⑥は、戦前は耕作地であった。現在はブッシュとなっている。３ｍ以上掘り下げても盛土が続く試掘坑が複数あり、人工の小丘陵となっている。

フテ62・63・64・70・71・72・76・77 にまたがるエリア⑦は、戦前は主に耕作地であった。戦後は、エリア⑤と同様に、多くの建物等が建ち並んでいて、１～２ｍ前後の盛土が見られる。

（２）基盤層の等高線図

試掘坑で確認された基盤層（Ⅶ層 マージ、Ⅷ層 石灰岩、Ⅸ・Ⅹ層 クチャ）の標高をもとに、１ｍ単位で等高線をひいて旧地形の復元を試みた。基盤層が切土されている場合も、その標高をもとに機械的に等高線をひいているため、精度にばらつきがある。それでも、谷地形や丘陵部などの旧地形をある程度浮かび上がらせることが出来た。

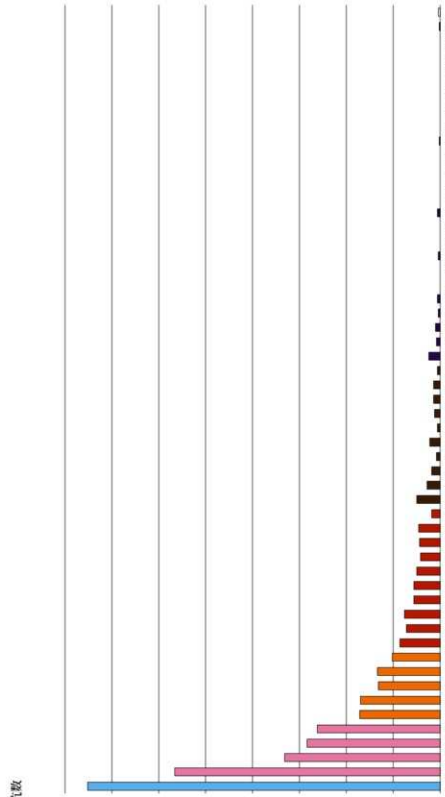

第 22 図　Ⅰ層の厚さ　棒グラフ（厚さ別）

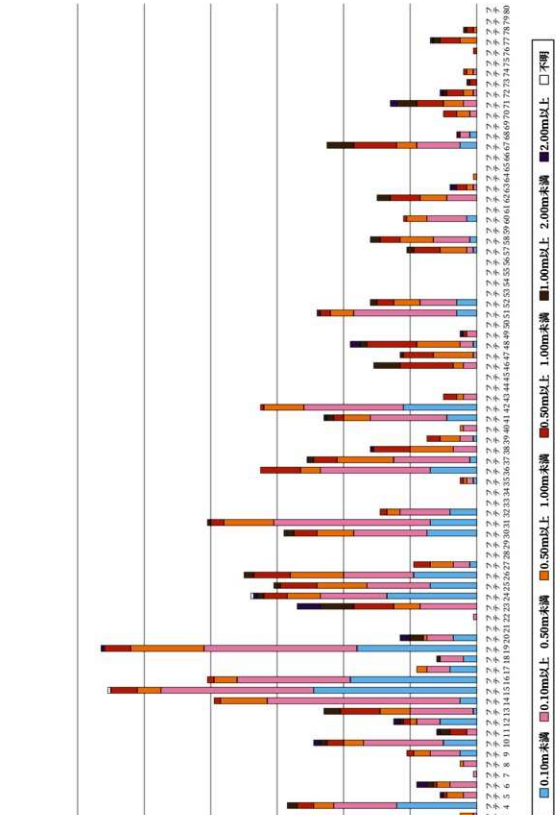

第23図　1層の厚さ　棒グラフ（グリッド別）

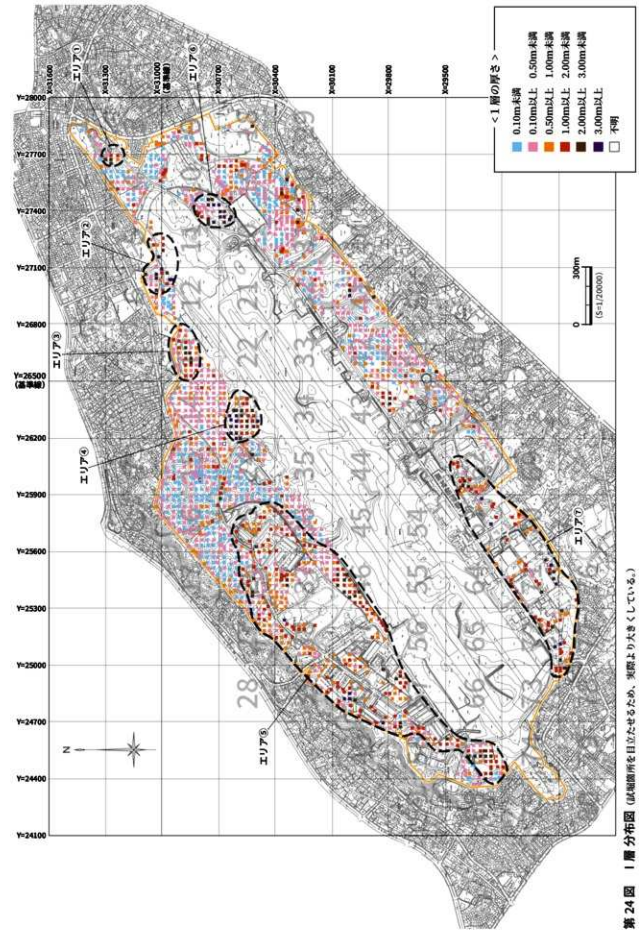

第 24 図　１層 分布図（試掘箇所を目立たせるため、実際より大きくしている。）

第25図　Ⅰb層分布図（試掘箇所を目立たせるため、実際より大きく示している。）

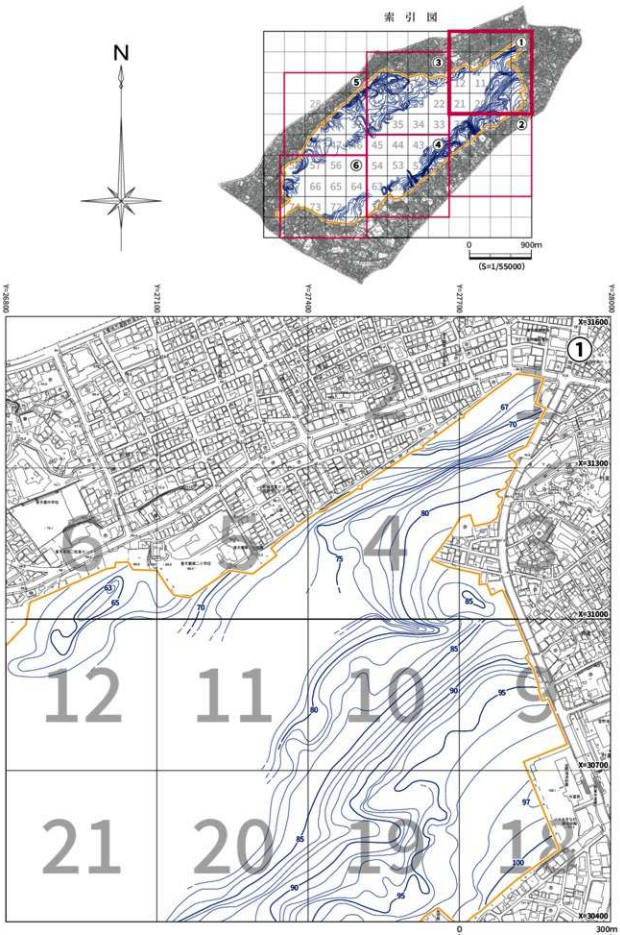

第 26 図　基盤層等高線図 ①

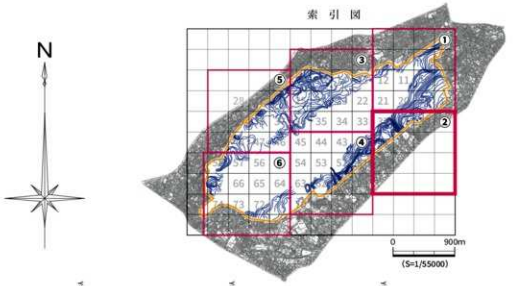

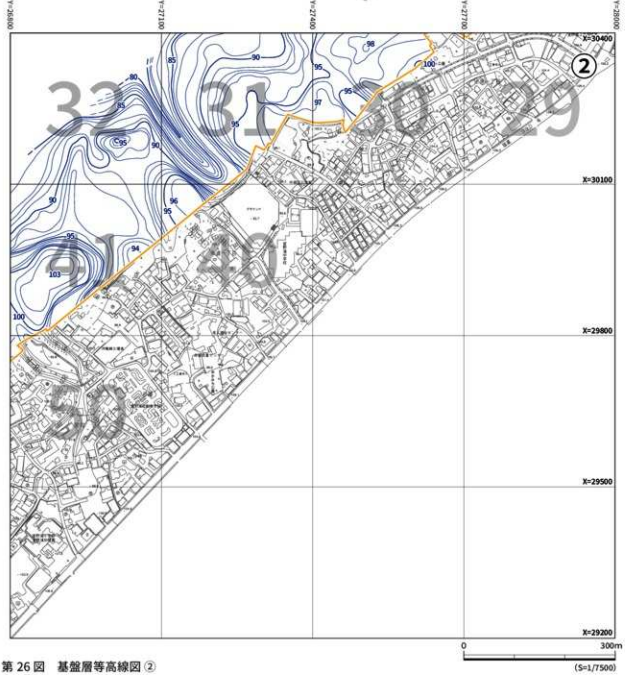

第 26 図　基盤層等高線図 ②

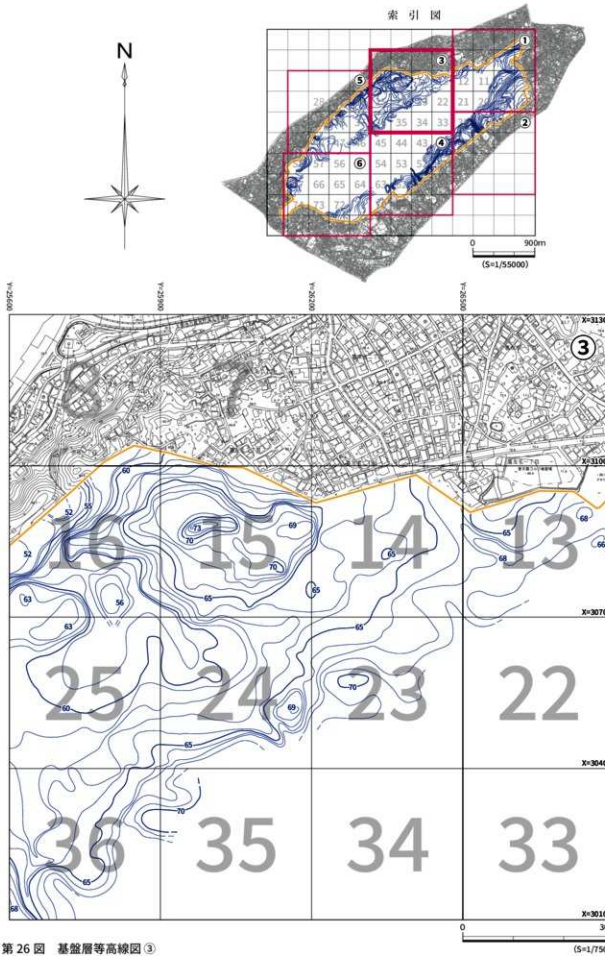

第 26 図　基盤層等高線図 ③

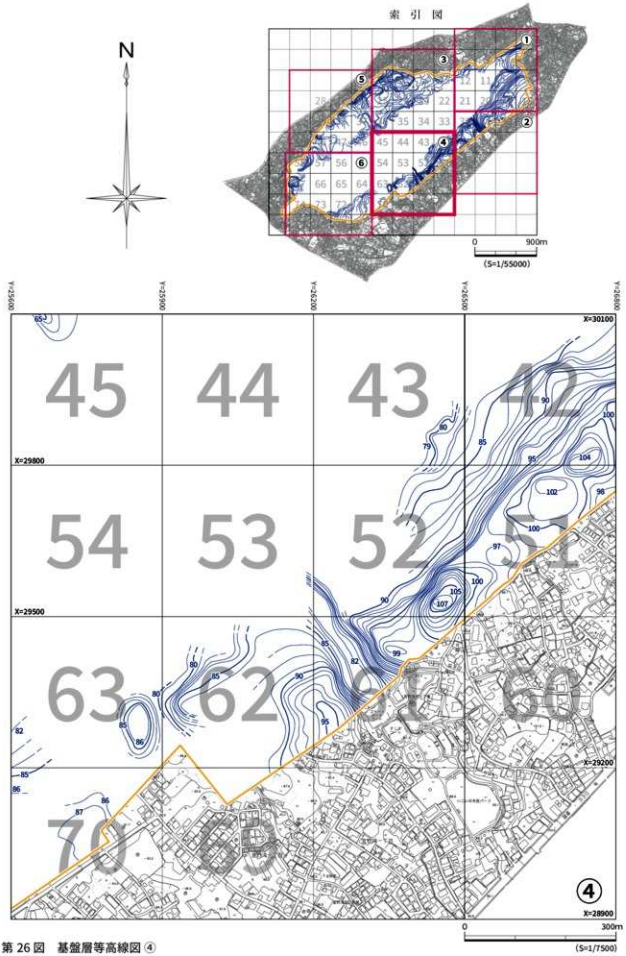

第 26 図　基盤層等高線図 ④

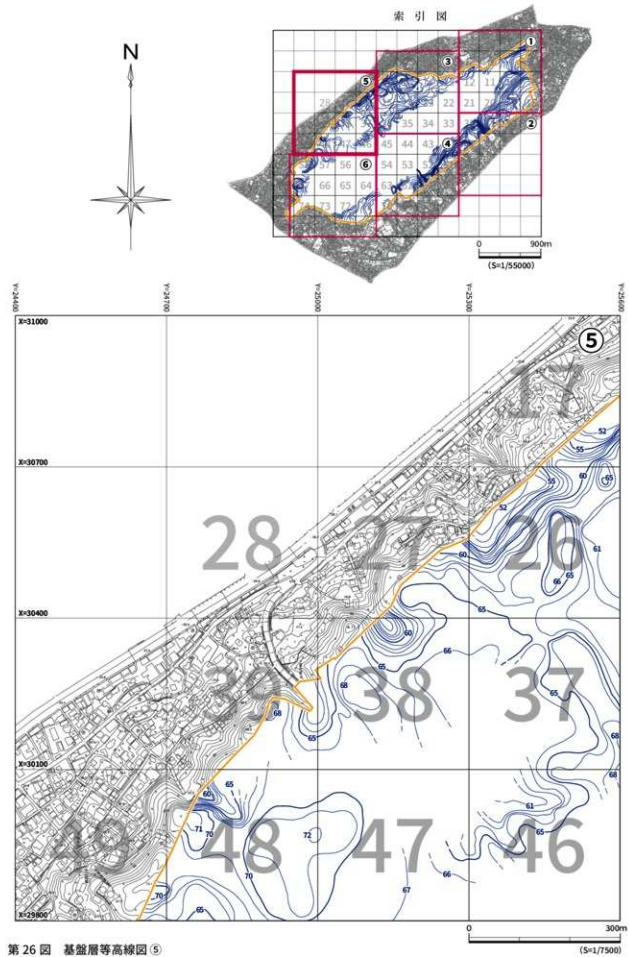

第 26 図　基盤層等高線図 ⑤

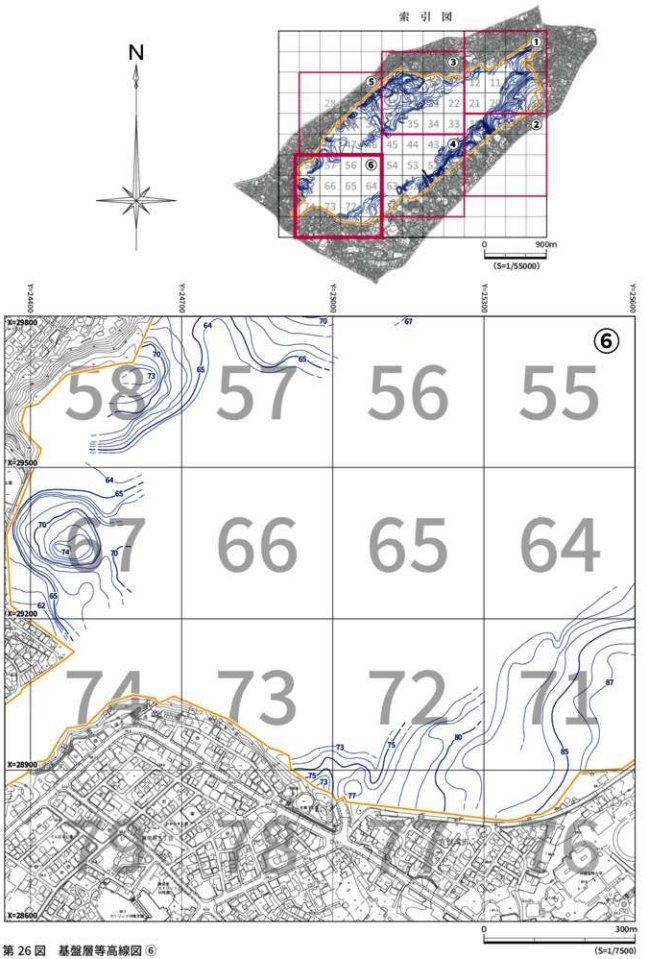

第 26 図　基盤層等高線図 ⑥

第２節　遺物包含層の変遷

（１）縄文時代後晩期（Ⅵ層）

Ⅵ層が確認された試掘坑は、滑走路の北側に限定されており、いくつかのブロックにまとめることができる。これらのブロックは、上原濡原遺跡など縄文時代後晩期の遺跡の範囲内にある。ただし、フテ 13-E2-ｎなどのように、遺跡範囲外でも縄文時代晩期の遺構や土層が確認されている試掘坑もあるため、今後の調査を待って検討する必要がある。

（２）古代～グスク時代初期（Ⅴ層）

Ⅴ層が確認された試掘坑は少なく、滑走路の北側から南東側に点在している。Ⅵ層と同様に、いくつかのブロックにまとめることができる。これは、野嵩タマタ原遺跡、上原濡原遺跡、上原同原遺跡、中原同原遺跡の範囲内にある。ただし、フテ 13・23 で確認された３か所の試掘坑については、遺跡の範囲外であり、遺構も確認されていることから、新規の遺跡とするかなどの検討が必要である。

（３）グスク時代（Ⅳ層）

Ⅴ層に比べて確認された試掘坑は増えており、滑走路の北側から東側にかけて点在している。Ⅳ層の多くは耕作土であることから、グスク時代の耕作は主に上記の場所で行われていたと言える。

（４）近世（Ⅲ層）

Ⅳ層に比べて確認された試掘坑は増えており、全体的に点在している。Ⅲ層は基本的に耕作土であるが、同じ耕作土であるⅡ層と比べると、確認された試掘坑は多くない。ただし、近世に耕作を開始し、引き続き近代も耕作した場所もあると考えられるので、実際にはより多くの場所で耕作が行われていた可能性がある。

（５）近代（Ⅱ層）

Ⅱ層は基本的に耕作土であり、最も多くの試掘坑で確認されている。このⅡ層が残っている場所は、戦後の基地造成による切土が行われなかった、もしくは切土が浅かった場所でもあり、戦前の地形を良く残している場所でもある。基地造成により盛土されていたとしても、Ⅱ層が残っていれば戦前の地形を復元することができる。

近代の耕作地については、引き続き戦後も耕作が行われている場所があり、黙認耕作地と呼ばれている。戦争直後に比べてその数は減ってきているが、現在でも滑走路東側を中心とした地域で耕作が行われているようである。

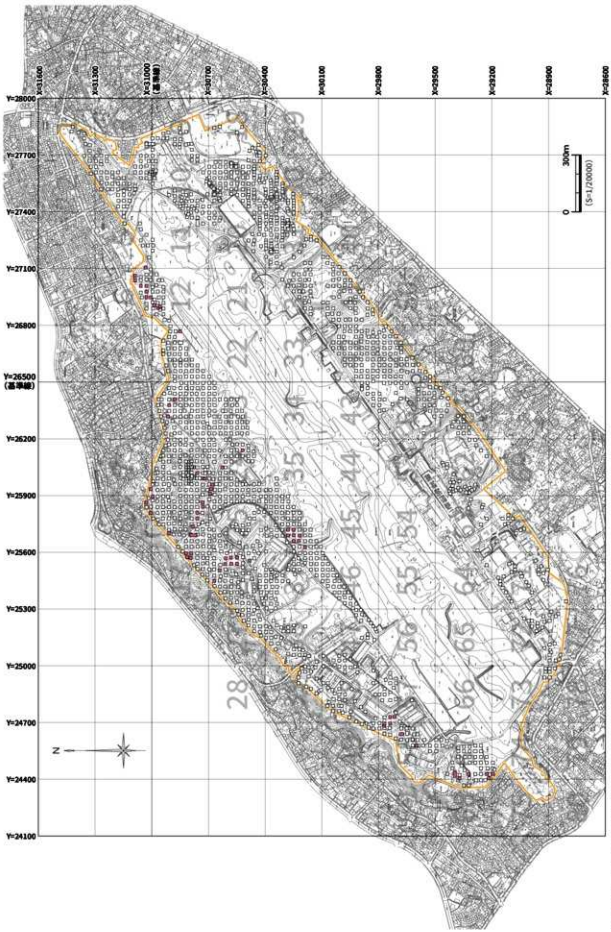

第27図　**VI層 分布図**（試掘箇所を目立たせるため、実際より大きく（している。）

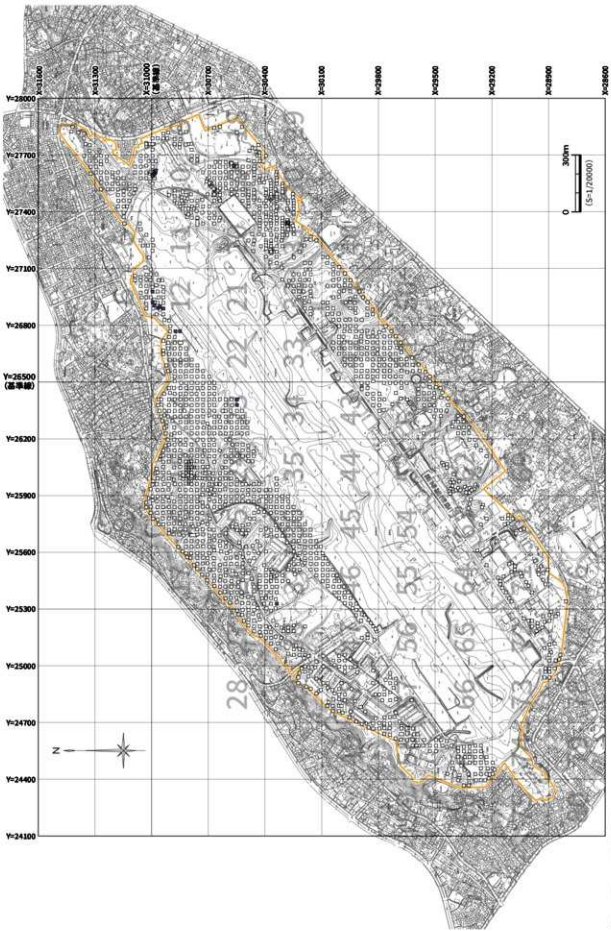

第28図　V層分布図（試掘箇所を目立たせるため、実際より大きくしている。）

第29図　**IV層 分布図**（試掘箇所を目立たせるため、実際より大きく（している。）

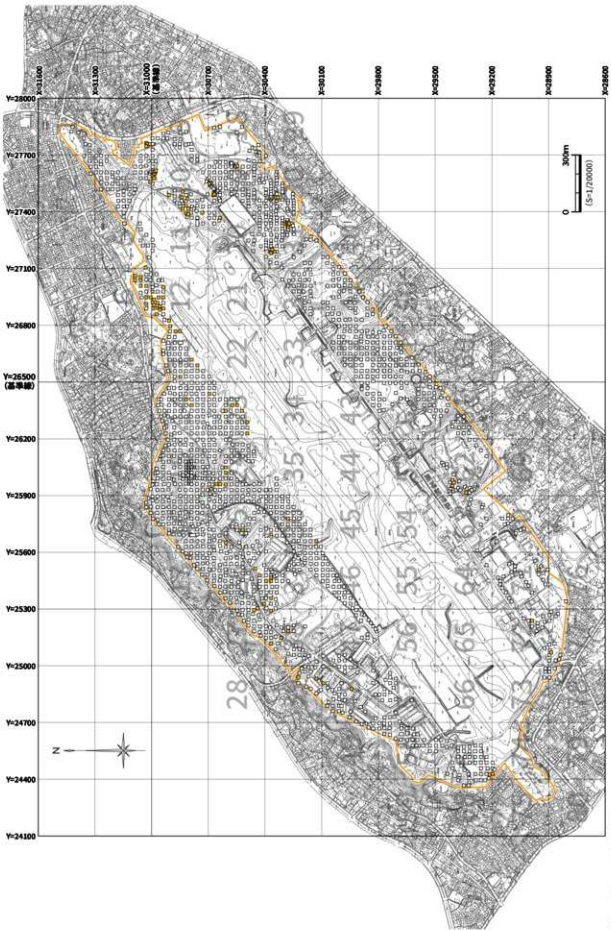

第30図　III層 分布図（試掘箇所を目立たせるため、実際より大きく示している。）

第31図　II層分布図（試掘箇所を目立たせるため、実際より大きく（している。）

第７章　結語

第１節　調査成果の概要

沖縄県と宜野湾市が実施した1,850か所の試掘調査によって、新たに23の遺跡が発見された。また、既存の遺跡分布図を見直した結果、普天間飛行場内の遺跡は101となった。

基本層序については、沖縄県と宜野湾市がそれぞれ使用してきた層序を統一することによって、試掘成果の理解を助け、今後の調査に備えることとした。また、統一層序を使って層序略図を作成し、試掘成果をわかりやすく示した。

このような層序に関する基礎作業をもとに、いくつかの検討を加えた。まず、Ⅰｂ層（戦後の基地造成土）が検出された試掘坑を平面図に落とした。次に、各試掘坑で検出されたⅠ層の厚さを計測し、厚さごとに色を変えて平面図に示した。これによって、基地造成土が厚く堆積している場所と、戦前の地形を残している場所をおおまかに把握できた。

また、基盤層（マージ、石灰岩、クチャ）が検出された標高を利用して、等高線をひくことによって、旧地形をある程度復元することが出来た。

さらに、Ⅱ層～Ⅵ層の遺物包含層が検出された試掘坑を平面図に示し、土地利用の変遷を検討した。その結果、縄文時代後晩期のⅥ層は滑走路北側にのみ分布し、南側には存在しないなど、各時代の特徴が浮かび上がってきた。

第２節　今後の課題

遺跡分布図に試掘坑を重ねると、遺跡範囲からはずれた場所にある試掘坑からも、遺構や遺物包含層が検出されている例があることがわかる。逆に、遺跡の範囲内にある試掘坑から、遺構などが検出されない場合もある。遺跡の範囲確定については、範囲確認調査の成果をもとに行う必要があるが、101の遺跡すべての範囲確認調査を終えるにはかなりの年数が必要となる。今後は、優先順位を付けて範囲確認調査を行うとともに、開発事業を想定した調査計画を立てていく必要がある。

また、基地の返還が実現して開発事業が一気に押し寄せてきた場合、対応できるような調査体制を作っておくことも必要である。その際、文化財保護と開発事業を円滑に進めるために、基本となる遺跡分布図を常に更新していき、周知を図っていくことも重要である。

引用・参考文献

1959　賀川光夫・多和田真淳　「宜野湾村大山貝塚の調査概要」『文化財要覧』

1978　宜野湾市教育委員会　『宜野湾市の文化財』第1集

1979　宜野湾市教育委員会　『普天間基地内文化財調査報告』

1982a 宜野湾市教育委員会　『宜野湾市の遺跡』宜野湾市文化財調査報告書第4集

1982b 宜野湾市史編集委員会　『宜野湾市史』第3巻資料編2

1989　宜野湾市教育委員会　『土に埋もれた宜野湾』宜野湾市文化財調査報告書第10集

1990　宜野湾市教育委員会　『喜友名東原ヌバタキ遺跡』宜野湾市文化財調査報告書第11集

1991a 宜野湾市教育委員会　『宜野湾市文化財情報図（平成二年度版）』宜野湾市文化財保護資料No.36

1991b 宜野湾市教育委員会　『ヌバタキ』宜野湾市文化財調査報告書第13集

1992　宜野湾市教育委員会　『上原同原遺跡の発掘調査記録』宜野湾市文化財調査報告書第16集

1994a 宜野湾市教育委員会　『真志喜森川原遺跡』宜野湾市文化財調査報告書第18集

1994b 宜野湾市教育委員会　『宜野湾クシヌウタキ遺跡』［図録集］』宜野湾市文化財調査報告書第20集

1994c 宜野湾市教育委員会　『喜友名東原ヌバタキ遺跡第四次発掘調査記録』宜野湾市文化財保護資料第39集

1994d 琉球大学工学部福島研究室　『宇宜野湾産泉調査報告書』

1995a 宜野湾市教育委員会　『大山岳之佐久原第一遺跡・新城古集落遺跡』宜野湾市文化財調査報告書第21集

1995b 宜野湾市教育委員会　『上原濡原遺跡発掘調査記録』宜野湾市文化財保護資料第43集

1996a 宜野湾市教育委員会　『大山富盛原第一遺跡』宜野湾市文化財調査報告書第22集

1996b 宜野湾市教育委員会　『真志喜森川原第二遺跡発掘調査記録』宜野湾市文化財保護資料第45集

1997a 宜野湾市教育委員会　『宜野湾クシヌウタキ』宜野湾市文化財調査報告書第25集

1997b 宜野湾市教育委員会　『個人住宅建設に伴う森川原第二遺跡』［図録集］宜野湾市文化財調査報告書第26集

1998a 沖縄県教育委員会　『基地内文化財Ⅰ～宜野湾市所在米軍基地内埋蔵文化財分布調査概要～』

1998b 宜野湾市教育委員会　『真志喜富盛原第二遺跡・同蔵当原遺跡』　宜野湾市文化財調査報告書第27集

1999　宜野湾市教育委員会　『大山前門原第二遺跡』宜野湾市文化財調査報告書第30集

2000a 宜野湾市教育委員会　『真志喜石川第一遺跡・真志喜ノロ殿内拝所遺跡発掘調査記録』宜野湾市文化財保護資料第50集

2000b 宜野湾市教育委員会　「宜野湾市の文化財情報図」宜野湾市文化財保護資料第50集

2000c 上原冨二男　「宜野湾市の地形・地質・水」『宜野湾市史　第9巻　資料編8　自然』宜野湾市教育委員会

2002a 宜野湾市教育委員会　『真志喜ウンサクモー』宜野湾市文化財調査報告書第33集

2002b 宜野湾市教育委員会　『宜野湾市文化財情報図』［平成13年度版］宜野湾市文化財保護資料第52集

2002c 宜野湾市教育委員会　『大山前門原第二遺跡発掘調査記録』宜野湾市文化財保護資料第54集

2002d 沖縄県立埋蔵文化財センター　『基地内文化財Ⅱ』沖縄県立埋蔵文化財センター調査報告書第11集

2003　（株）真南風 調査・監修　『字宜野湾産泉保存整備マスタープラン報告書』

2004a 沖縄県立埋蔵文化財センター　『基地内文化財Ⅲ』沖縄県立埋蔵文化財センター調査報告書第24集

2004b 宜野湾市教育委員会　『喜友名前原第一古墓群・真志喜白台原遺跡・普天満宮遺跡発掘調査記録』宜野湾市文化財保護資料第55集

2005a 宜野湾市教育委員会　『基地内埋蔵文化財調査報告書Ⅰ』宜野湾市文化財調査報告書第36集

2005b 宜野湾市教育委員会　『普天間飛行場旧土地利用再現調査業務報告書』宜野湾市文化財保護資料第61集

2005c 宜野湾市教育委員会　『普天間飛行場旧土地利用再現第二期調査業務報告書』宜野湾市文化財保第64集

2006a 沖縄県立埋蔵文化財センター 『基地内文化財Ⅳ』沖縄県立埋蔵文化財センター調査報告書第 38 集
2006b 宜野湾市教育委員会 『基地内埋蔵文化財調査報告書Ⅱ』宜野湾市文化財調査報告書第 38 集
2006c 宜野湾市教育委員会『埋蔵文化財保護基本マニュアル導入調査重要遺跡保存整備基本構想作成業務報告書』
2007c 宜野湾市教育委員会 『= 普天間飛行場埋蔵文化財発掘調査支援検討調査事業 = 普天間飛行場旧土地利用再現第二期調査業務報告書』
2007a 宜野湾市教育委員会 『基地内埋蔵文化財調査報告書Ⅲ』宜野湾市文化財調査報告書第 39 集
2007b 宜野湾市教育委員会 『喜友名後原・勢頭原丘陵古墓群 喜友名前原第一古墓群』宜野湾市文化財調査報告書第 40 集
2007c 宜野湾市教育委員会 『ぎのわんの文化財』第 7 版 宜野湾市文化財保護資料第 67 集
2008 宜野湾市教育委員会 『基地内埋蔵文化財調査報告書Ⅳ』宜野湾市文化財調査報告書第 41 集
2009a 宜野湾市教育委員会 『基地内埋蔵文化財調査報告書Ⅴ』宜野湾市文化財調査報告書第 44 集
2009b 宜野湾市教育委員会 『宜野湾市の文化財情報図』宜野湾市文化財保護資料第 68 集
2009c 沖縄県知事公室基地対策課 『沖縄の米軍及び自衛隊基地（統計資料集）』
2010 沖縄県教育委員会・宜野湾市教育委員会 『普天間飛行場内遺跡地図（中間報告）』
2011 沖縄県立埋蔵文化財センター 『基地内文化財 5』沖縄県立埋蔵文化財センター調査報告書第 61 集
2013 宜野湾市教育委員会 『基地内埋蔵文化財調査報告書 6』宜野湾市文化財調査報告書第 50 集
2014a 沖縄県立埋蔵文化財センター 『基地内文化財 6』沖縄県立埋蔵文化財センター調査報告書第 71 集
2014b 宜野湾市教育委員会 『宜野湾市文化財情報図 平成 25 年度版』宜野湾市文化財保護資料第 72 集
2015 沖縄県立埋蔵文化財センター 『基地内文化財 7』沖縄県立埋蔵文化財センター調査報告書第 76 集
2017a 宜野湾市教育委員会『普天間飛行場地区埋蔵文化財発掘調査報告書』宜野湾市文化財調査報告書第55 集
2017b 沖縄県教育委員会 『沖縄県史 各論編 第Ⅰ巻 自然環境』
2018 沖縄県立埋蔵文化財センター 『基地内文化財 8』沖縄県立埋蔵文化財センター調査報告書第 94 集
2019 沖縄県立埋蔵文化財センター 『神山古集落』沖縄県立埋蔵文化財センター調査報告書第 99 集
2020a 宜野湾市教育委員会 『宜野湾市文化財情報図 令和元年度版』宜野湾市文化財保護資料第 78 集
2020b 沖縄県立埋蔵文化財センター 『発掘調査速報 2020』（令和 2 年度 沖縄県立埋蔵文化財センター企画展の図録）

報告書抄録

ふりがな	きちないぶんかざいきゅう
書名	基地内文化財9
副書名	普天間飛行場内試掘調査総括報告書
巻次	9
シリーズ名	沖縄県立埋蔵文化財センター調査報告書
シリーズ番号	第112集
編著者名	羽方 誠
編集機関	沖縄県立埋蔵文化財センター
所在地	〒903-0125 沖縄県中頭郡西原町字上原193－7 TEL 098－835－8752
発行年月日	令和4(2022)年3月31日

ふりがな 所収遺跡名	ふりがな 所在地	コード 市町村	コード 遺跡番号	北緯 ° ′ ″	東経 ° ′ ″	調査期間	調査面積	調査原因
基地内埋蔵文化財	沖縄県宜野湾市字普天間ほか	472051	—	26° 17′ 30″	127° 46′ 15″	1999～2010の間に随時	試掘 1,850か所	試掘調査

所収遺跡名	種別	主な時代	主な遺構	主な遺物	特記事項
野嵩タマタ原遺跡など101遺跡	集落跡、耕作地など	先史時代、グスク時代、近世～近代	ピット、土坑、溝状遺構、墓など	縄文土器、グスク土器、石器、中国産陶磁器、本土産陶磁器、沖縄産陶器、金属製品、自然遺物など	

要約

平成11～22年度にかけて、沖縄県と宜野湾市が行った、普天間飛行場内の試掘調査1,850か所の成果を総括した。

試掘調査によって、新たに23の遺跡が発見された。また、既存の遺跡分布図を見直し、遺跡範囲の再検討を行った結果、普天間飛行場の遺跡は、101となった。

基本層序については、沖縄県と宜野湾市がそれぞれ使用してきた層序を統一することによって、試掘成果の理解を助け、今後の調査に備えることとした。また、統一層序を使って層序略図を作成し、試掘成果をわかりやすく示した。

このような層序に関する基礎作業をもとに、旧地形の復元等を試みた。

沖縄県立埋蔵文化財センター調査報告書　第112集

基地内文化財 9

普天間飛行場内試掘調査総括報告書

発行年月日　2022年3月31日

編　　集　沖縄県立埋蔵文化財センター
〒903-0125　沖縄県中頭郡西原町字上原193-7
TEL　098 (835) 8751・8752

印　　刷　有限会社　サン印刷
〒901-1111　沖縄県島尻郡南風原町兼城577
TEL　098 (889) 3679

© 沖縄県立埋蔵文化財センター　2022　Printed in Japan
許可なく本書の無断複製、転載、複写を禁ずる