

長野県

佐久市遺跡詳細分布調査報告書

昭和 59 年 3 月

長野県佐久市教育委員会

例 言

- 1 この報告書は昭和57・58年度に実施した佐久市遺跡詳細分布調査の報告書である。
- 2 本分布調査は昭和57年4月19日より開始し、昭和58年3月31日に終了した。
- 3 本調査は国庫補助金事業で行なわれた。
- 4 本調査は佐久市教育委員会が実施した。調査組織は以下のとおりである。

	(57年度)	(58年度)
事務局	教 育 長 戸塚平一郎(10月退任)大井昭二(11月就任)	
	教 育 次 長 大井昭二(〃)森泉都太郎(〃)	
	社会教育課長 土屋 四郎	並 木 進
	社会教育係長 井出喜平	相澤幸男
	社会教育係 堀内美喜男	関本 功
	林 幸彦	林 幸彦
		堀 蒼 健一(7月就任)

調査員 井上行雄・大井今朝太・小山岳夫・佐藤敏・佐々木宗昭・島田恵子・原田政信・三石宗一・森泉かよ子・井出正義・白倉盛男・藤沢平治・黒岩忠男

調査補助員 池田美智子・井出百合子・大井和子・掛川祐次・神部妙子・野益子・早川俊彦・田中明彦・沼田晶晴・三田加寿子・吉田ゆかり・掛川親一・並木こども・丸山勝子・遠藤しづか・大井恵美子・須藤久米子・井出晋一・小林文江・三村三穂子・小須田明美・田中智恵子・磯辺かづみ・茂木智里・森川健一・高橋千昭・木内篤子・堤隆・小山栄次・藤原良枝・市村はるい・青木久子・小林幸雄・大工原幸子・小平竹子・黒澤誠一郎・今井由美・中島智・小林佐都志・高橋真由美・桜井昌子・白田悦子・小林公枝

- 5 本書の編集は林幸彦・森泉かよ子が行い、分布図のトレスは野益子・神部妙子が行った。

凡

- 1 使用した地図は、佐久市の調製した2500分の1・10,000分の1と50,000分の1である。2500分の1の国土基本図が製作されている地区はそれを使用し、1～50までは市の番号と一致している。他は任意で番号を振っている。
- 2 佐久市を2000m×1500mのブロックで83分割し、分割図に示したとおりである。また各ブロックは、100分割してある。その小分割はタテ・ヨコにそれぞれ5分割し、それを四分割したものである。(例えば№3の地図の斜線の位置は「11-I」である。)
- 3 遺跡番号は新に記載し、長野県市町村遺跡一覧表・佐久市分布図(昭和52年)の番号は廃し、備考欄に「黒No〇〇」と記載し、名称がこなる場合は遺跡名を加えておいた。
- 4 遺跡名は小字名を原則としてつけ、古墳等すでに周知の名称は変更せず使用した場合もある。また従来のもので誤りのあるものは改名した。
- 5 遺跡の範囲は、遺物分布範囲を示した。
- 7 分布図に記入した記号は、古墳—□(既に調査済の古墳—■)、塚—□である。また、発掘調査した地点には斜線のスクリーンを使用し範囲を示した。
- 8 備考欄の「文献〇」は、末尾の引用参考文献の番号である。

	1	2	3	4	5	6	7	8	9	10
1	1	2	3	4	5	6	7	8	9	10
2	11	12	13	14	15	16	17	18	19	20
3	21	22	23	24	25	26	27	28	29	30
4	31	32	33	34	35	36	37	38	39	40
5	41	42	43	44	45	46	47	48	49	50
6	51	52	53	54	55	56	57	58	59	60


目 次

例言・凡例

1 挿図目次

第1図	佐久市分割図	1	第44図	33 小宮山・前山・三塚地区	72・73
第2図	11 小田井地区	2	第45図	32 三塚・跡部・野沢地区	74・75
第3図	6 常田地区	3	第46図	33 中込・平賀地区	76・77
第4図	2 小田井地区	4・5	第47図	36 平賀・内山・常和地区	78・79
第5図	3 長土呂地区	6・7	第48図	37 内山・常和地区	80・81
第6図	4 長土呂地区	8・9	第49図	38 根岸・前山地区	82・83
第7図	15 横根地区	10・11	第50図	39 前山・大沢地区	84・85
第8図	7 常田・長土呂地区	12・13	第51図	40 大沢・前山・取出・本新町地区	86・87
第9図	8 長土呂・岩村田地区	14・15	第52図	41 鍛冶屋・高柳地区	88・89
第10図	9 岩村田地区	16・17	第53図	42 常和地区	90・91
第11図	10 上平尾・下平尾地区	18・19	第54図	47 東立科地区	92
第12図	12 塚原・鳴瀬地区	20・21	第55図	48 東立科地区	93
第13図	13 塚原地区	22・23	第56図	44 根岸・前山・大沢地区	94・95
第14図	14 根・井・岩村田地区	24・25	第57図	49 大沢地区	96・97
第15図	15 岩村田地区	26・27	第58図	46 大沢地区	98・99
第16図	16 下平尾・安原地区	28・29	第59図	49 立科地区	100・101
第17図	17 香坂西地地区	30・31	第60図	50 大沢新田地区	102・103
第18図	54 香坂東地地区	32・33	第61図	70・71 立科地区	104
第19図	55 香坂東地地区	34	佐久市遺跡一覧表		
第20図	56 香坂東地地区	34	引用参考文献		
第21図	57・60 志賀地区	35	付図 佐久市遺跡詳細分布地図		
第22図	60 志賀駒込地区	36・37			
第23図	61 志賀駒込地区	38・39			
第24図	64 内山中村・相立地区	40・41			
第25図	58 香坂屋敷平地区	42			
第26図	65・69 内山苦水・大月地区	42			
第27図	66・70 内山黒田・初谷沢地区	43			
第28図	74・75 内山熊・沢地区	43			
第29図	18 鳴瀬・伴野地区	44・45			
第30図	19 鳴瀬・今井・三河田・横和地区	46・47			
第31図	20 横和・三河田・猿久保・中込地区	48・49			
第32図	21 猿久保・中込・新子田・瀬戸地区	50・51			
第33図	22 新子田・志賀地区	52・53			
第34図	23 志賀地区	54・55			
第35図	24 根岸地区	56			
第36図	31 東立科地区	57			
第37図	25 伴野・根岸地区	58・59			
第38図	26 伴野・桜井地区	60・61			
第39図	27 桜井・跡部・中込地区	62・63			
第40図	28 中込・瀬戸・平賀地区	64・65			
第41図	29 平賀・内山地区	66・67			
第42図	30 内山・志賀地区	68・69			
第43図	32 根岸地区	70・71			

佐久市全図

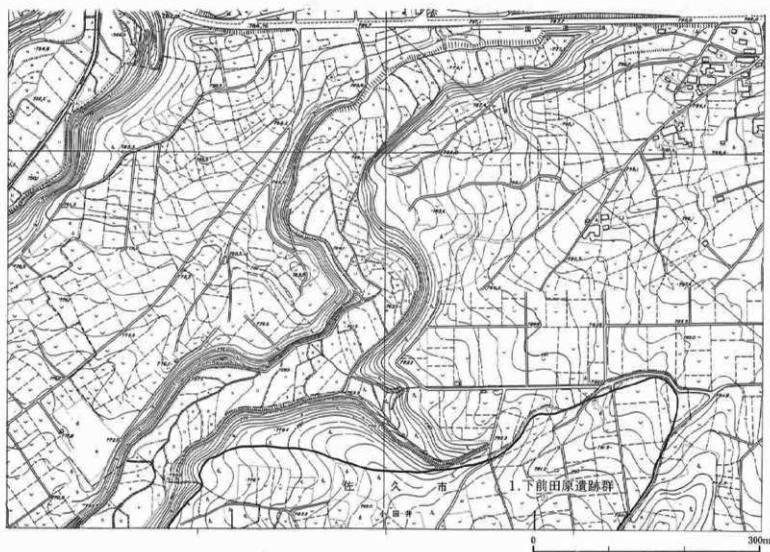


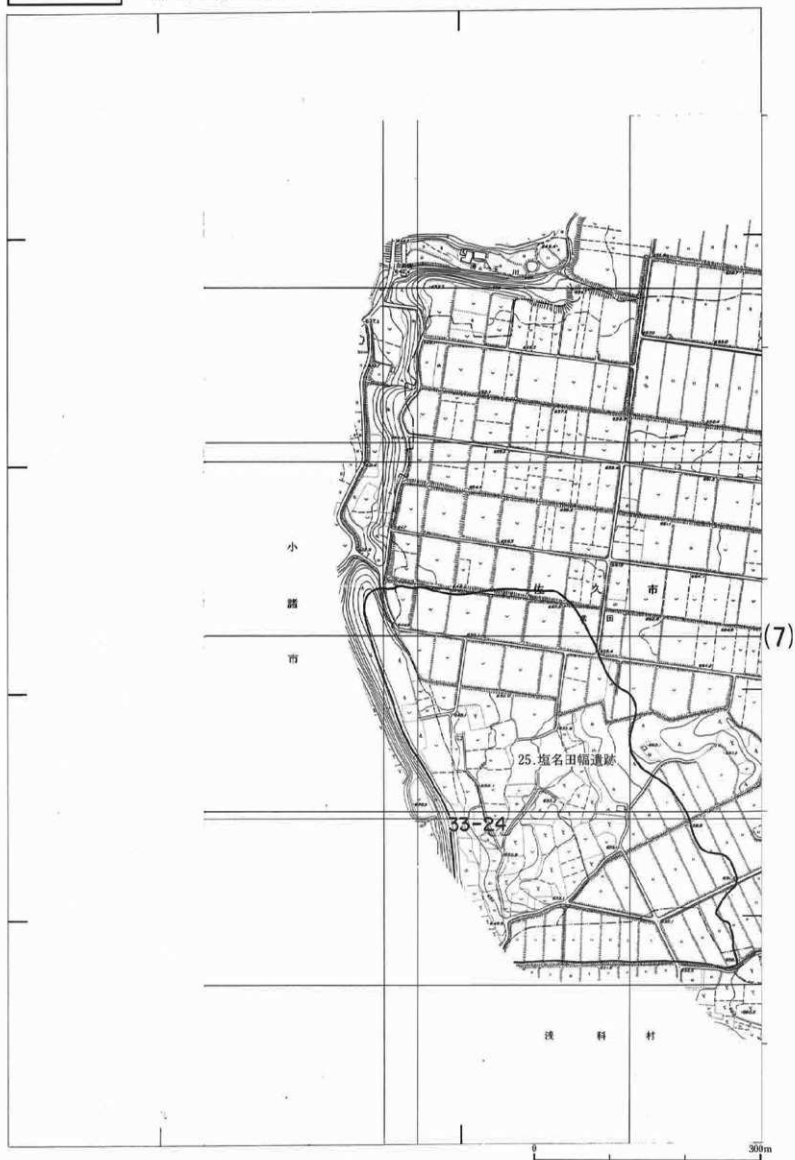
第1図 佐久市分割図

1:100,000

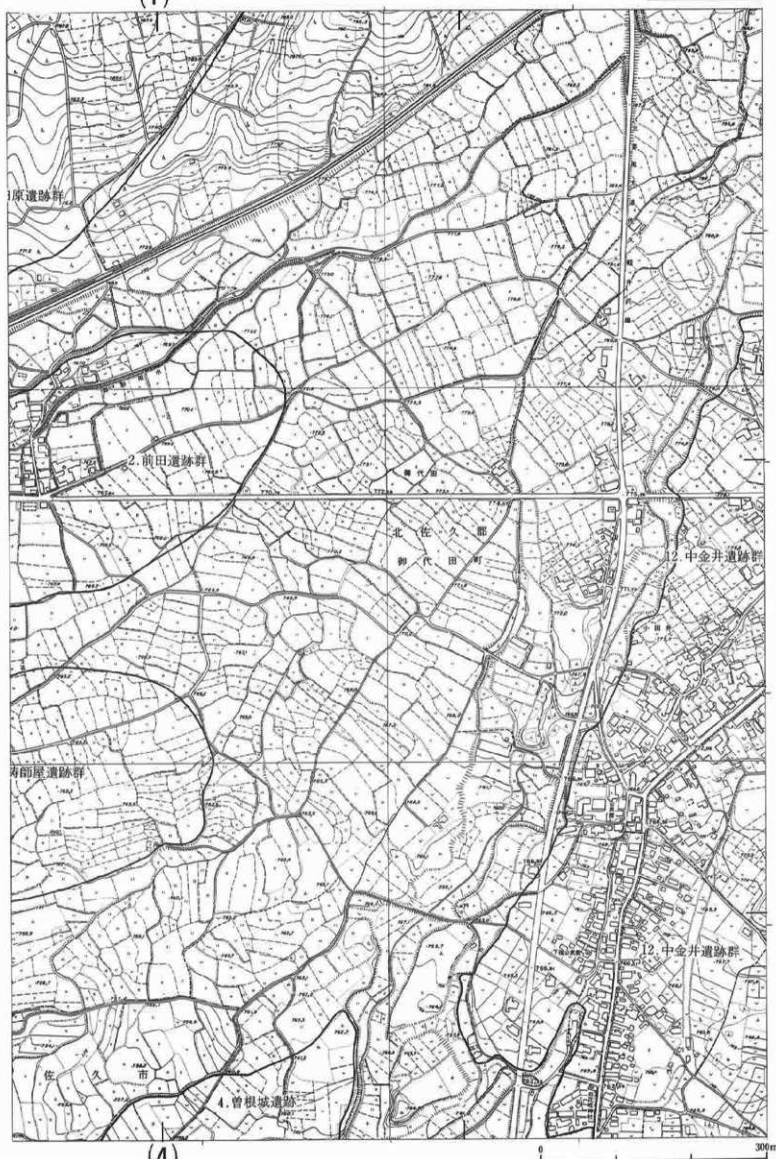
1

第2図 小田井地区





(1)

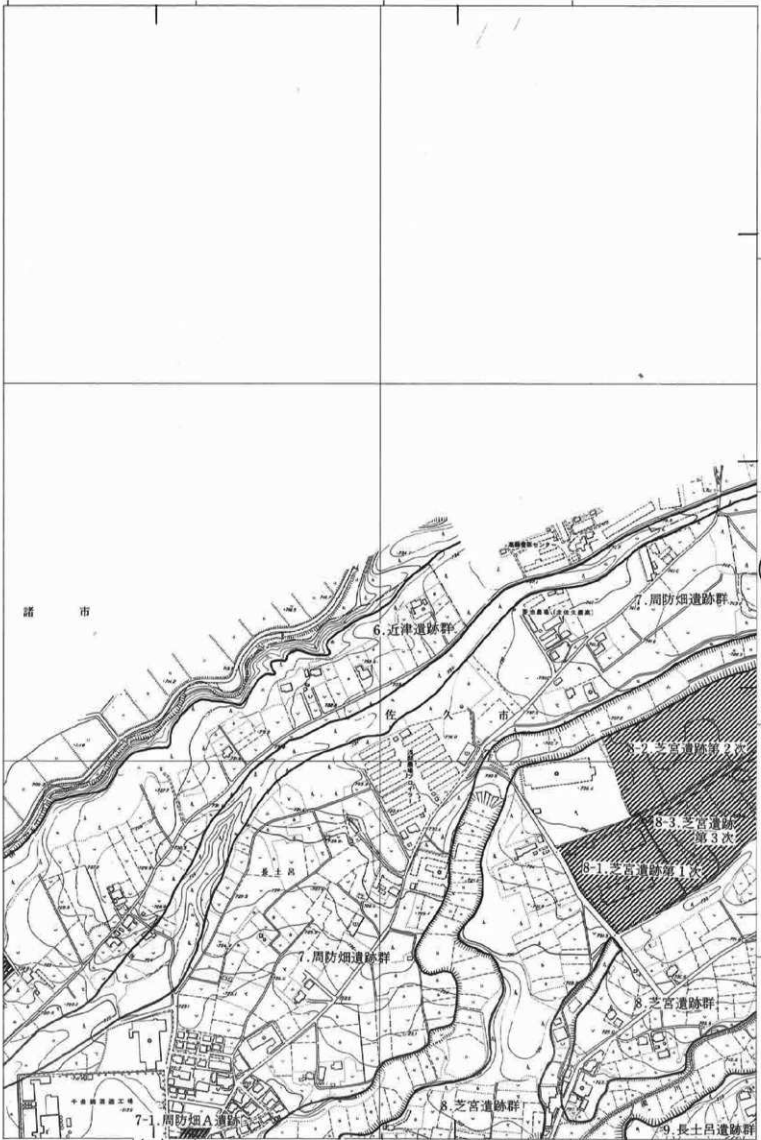


(4)

3

第5圖 長土呂地区





(4)

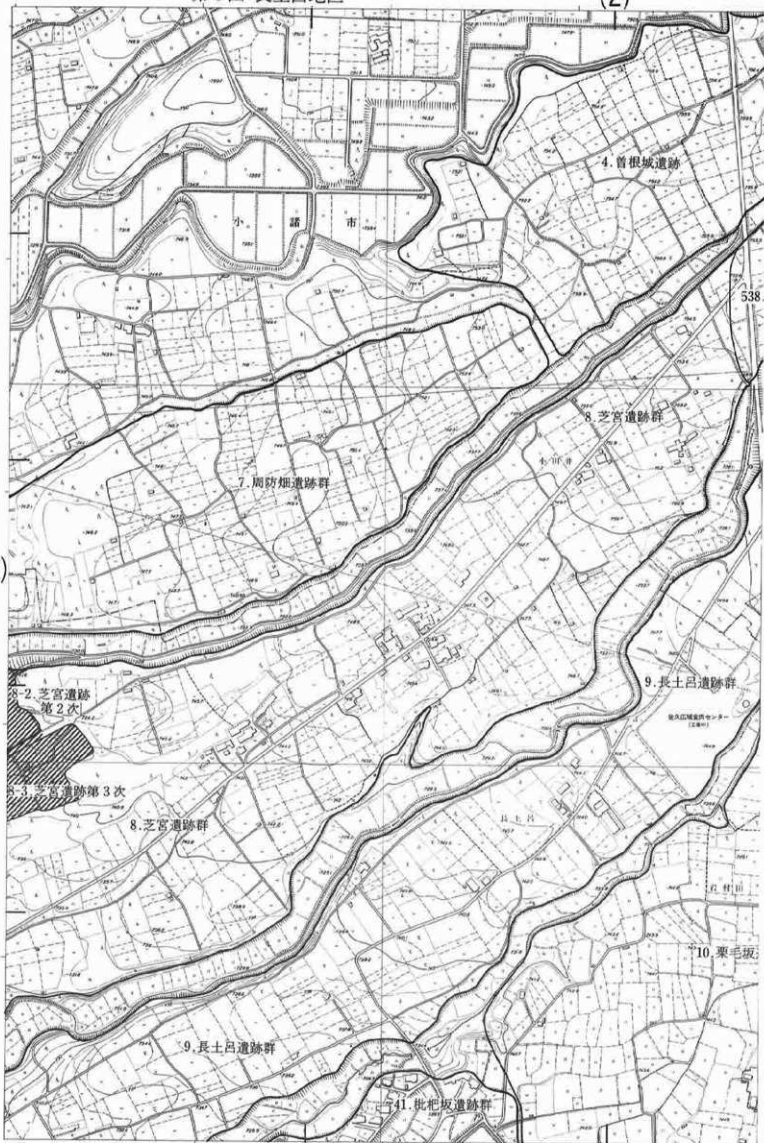
(8)

4

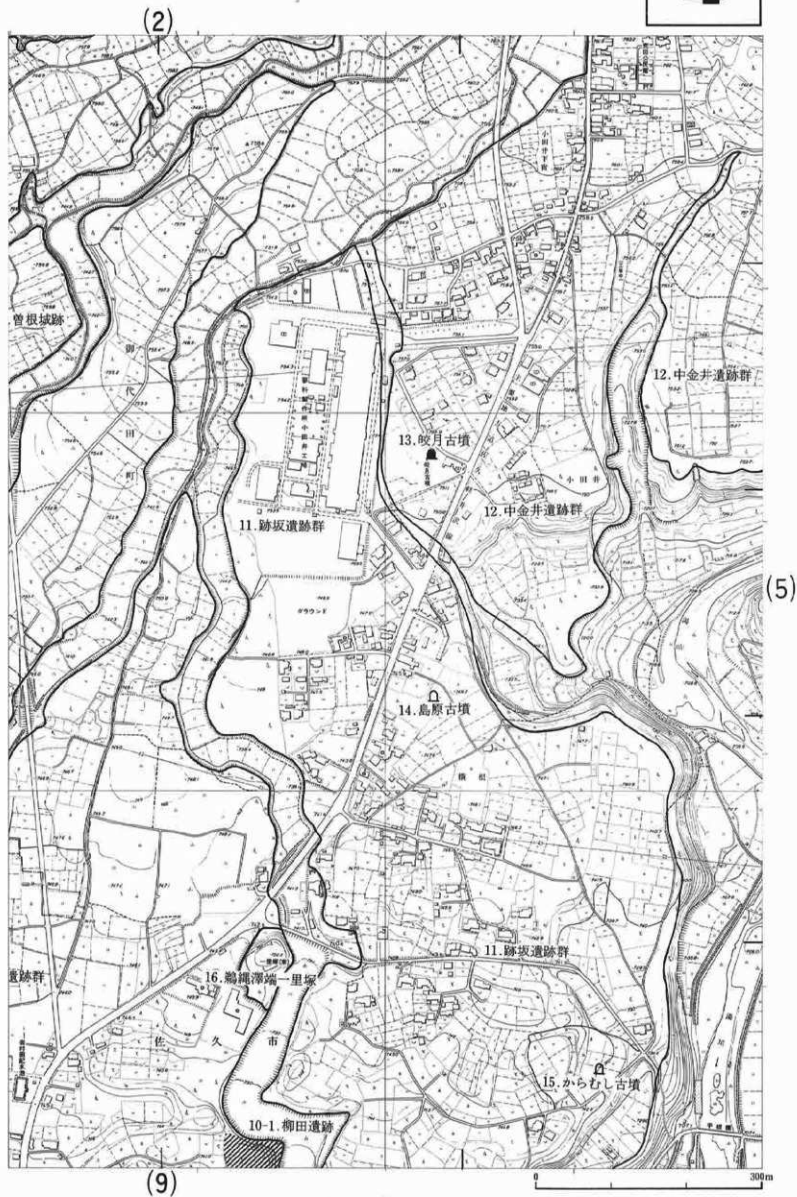
第6図 長土呂地区

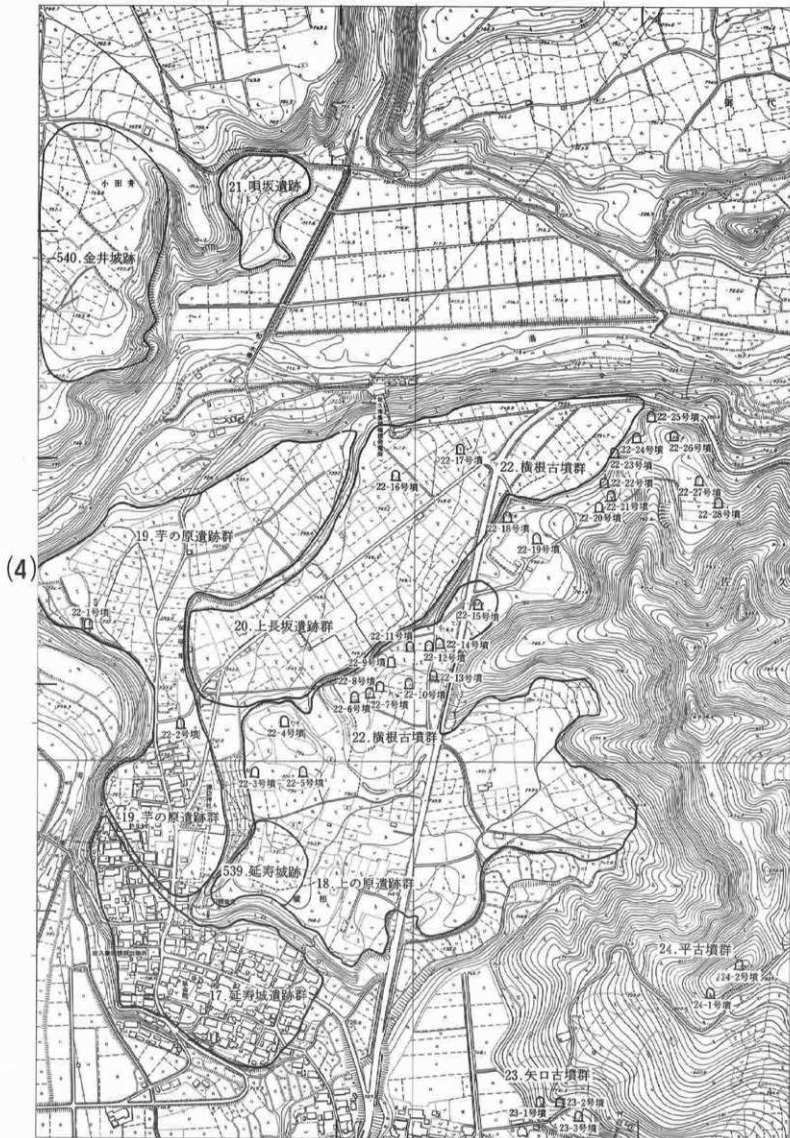
(2)


(3)




(9)







(10)



(6)

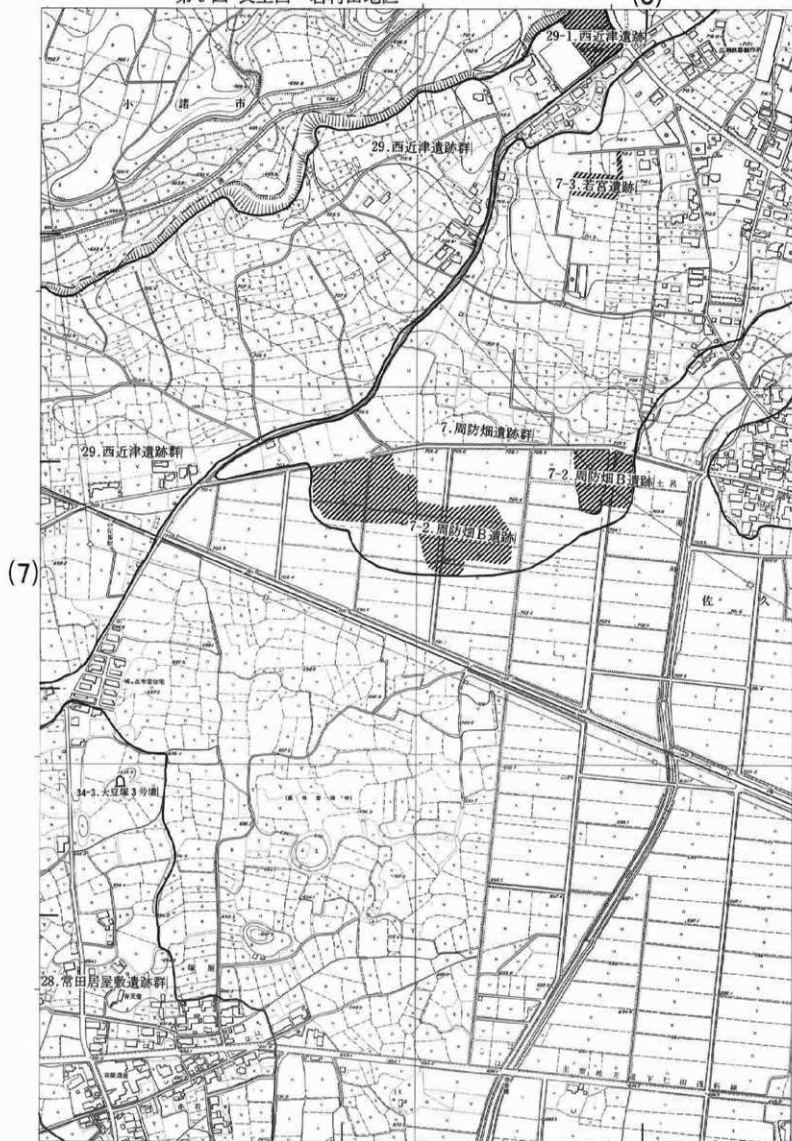


(13)

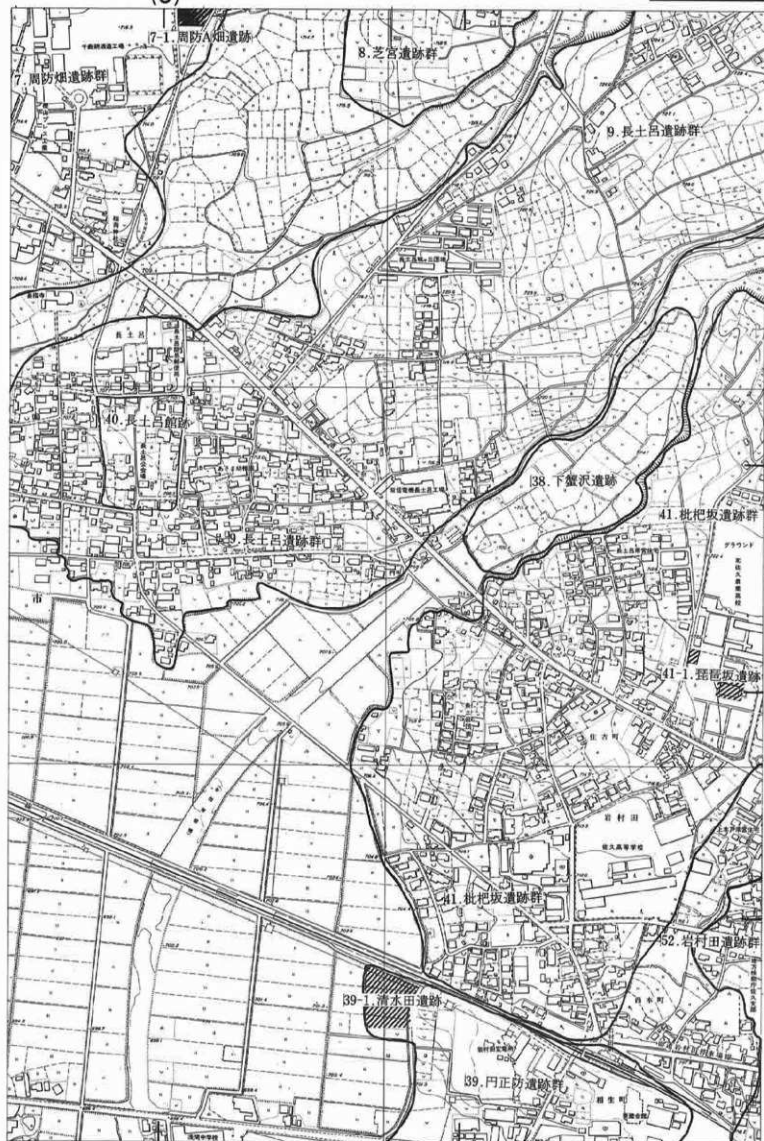


(8)

(13)

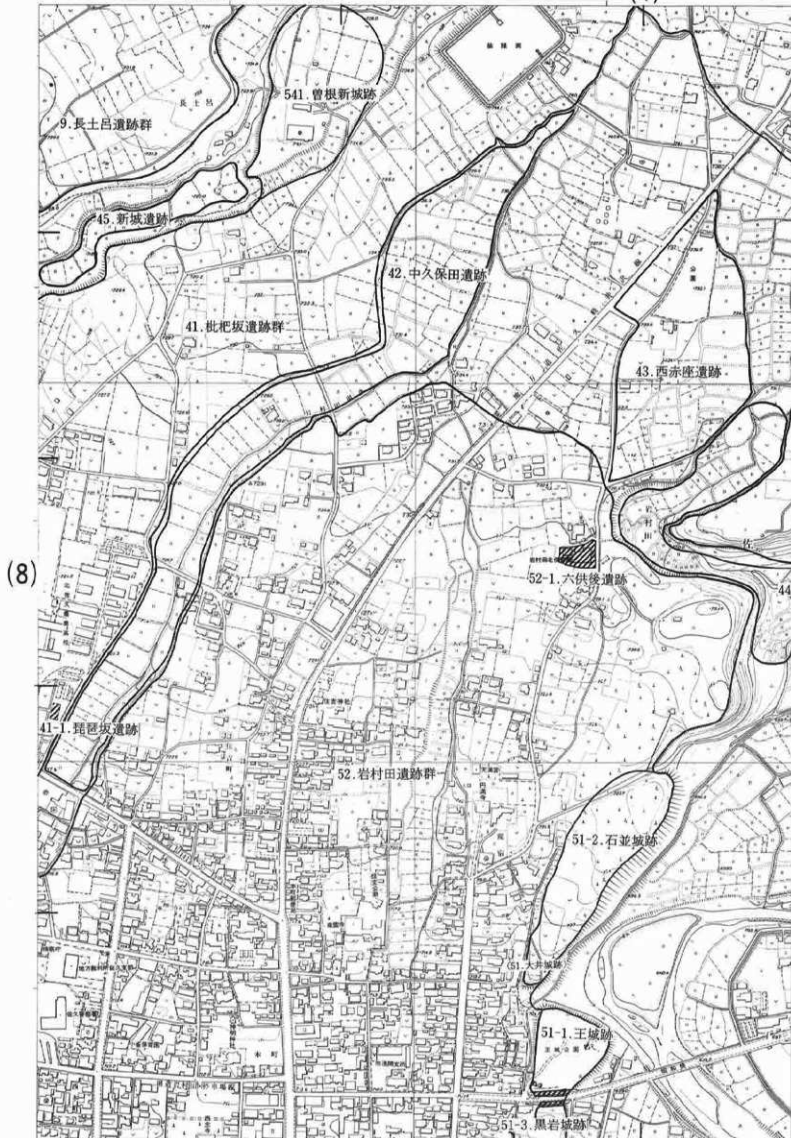


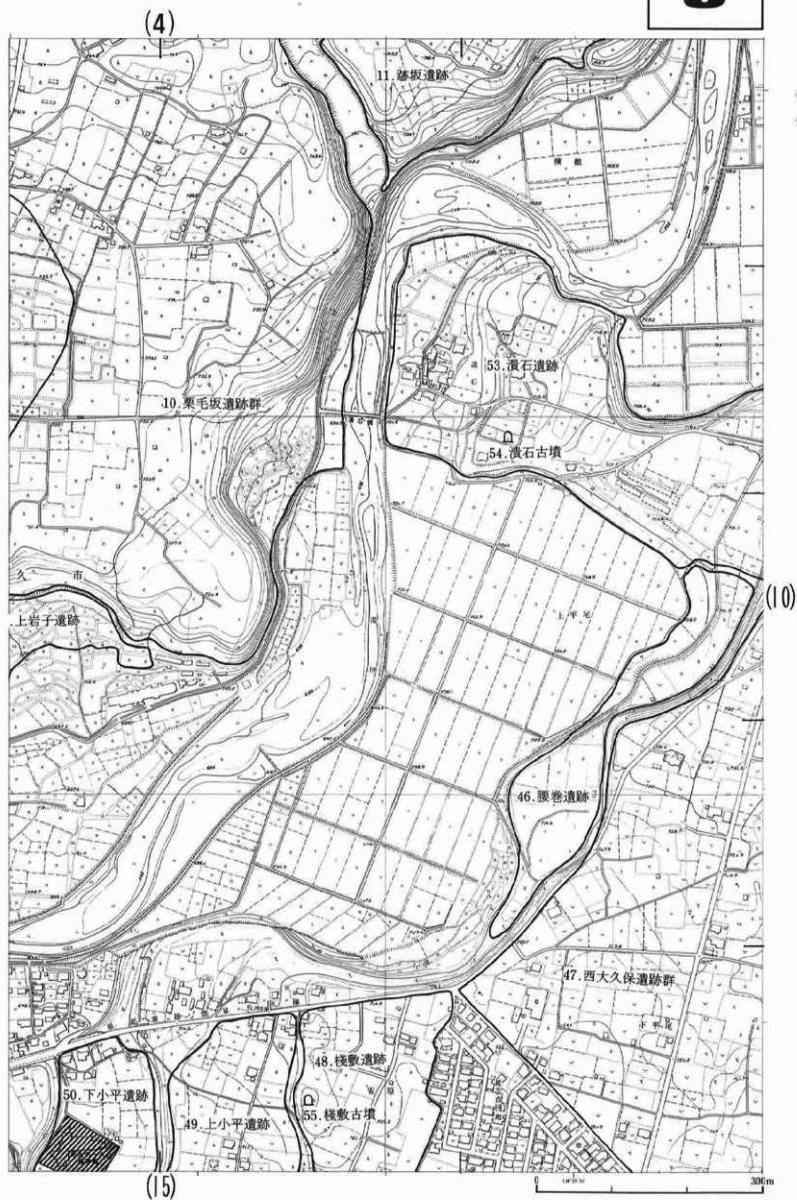
(3)



(9)

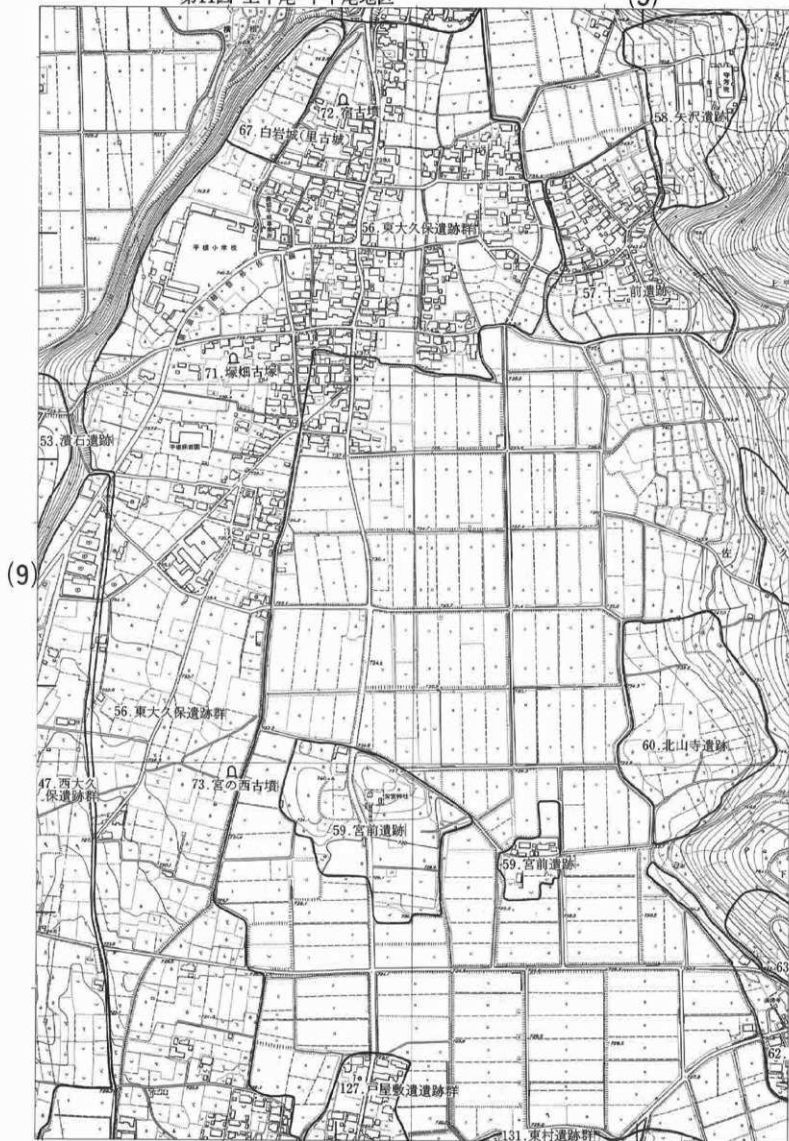
(14)





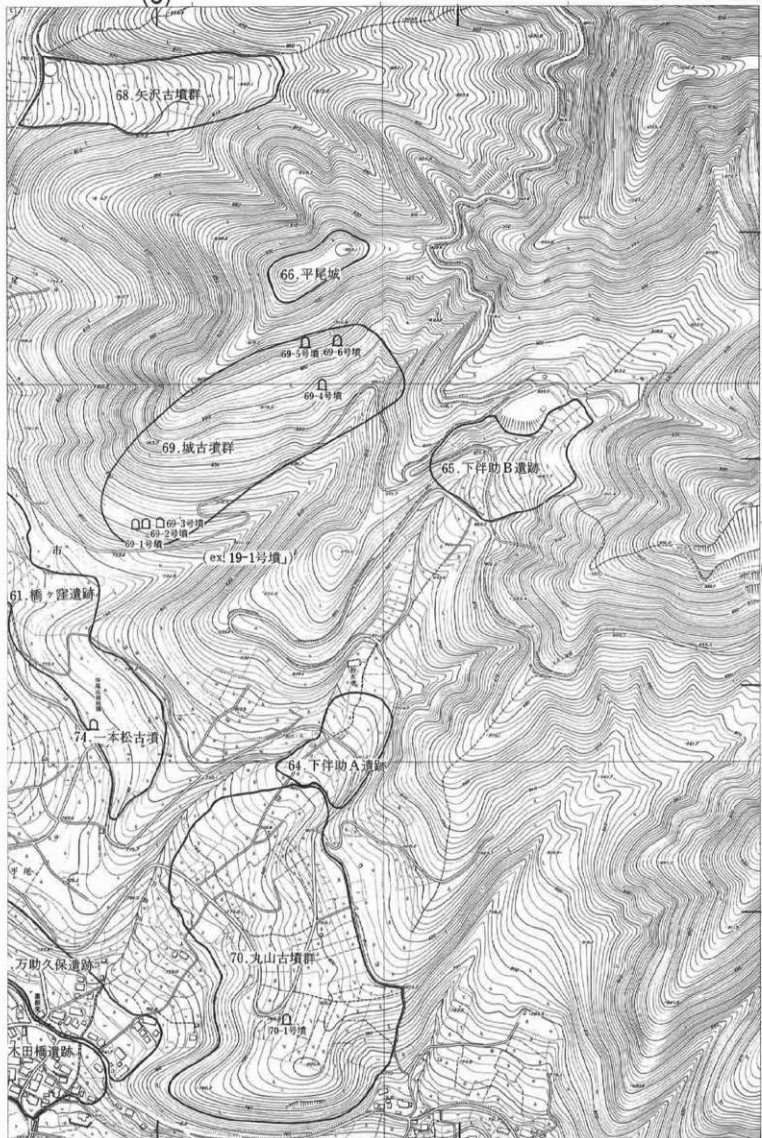
第11図 上平尾・下平尾地区

(5)



(16)

(5)



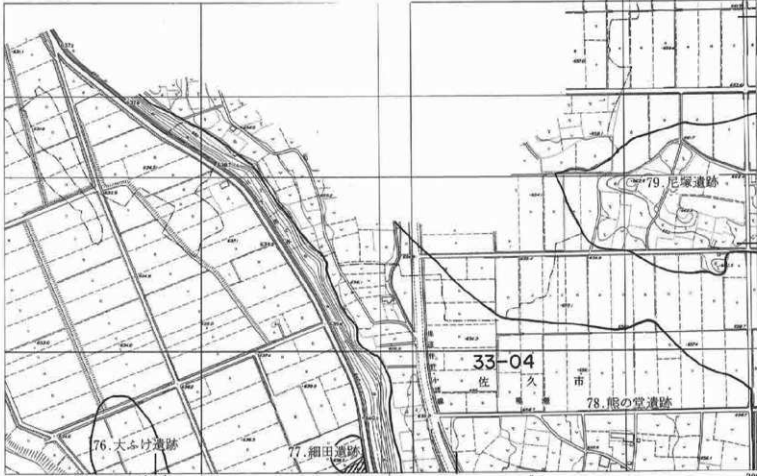
(11)

(16)



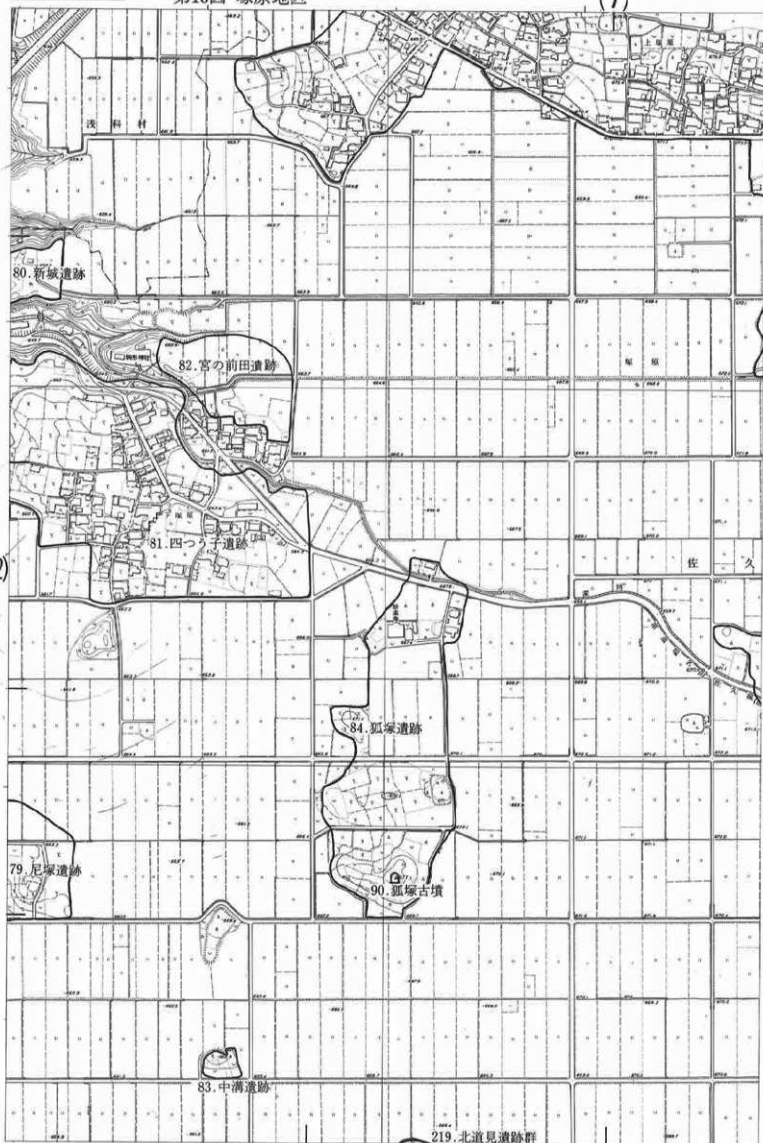


(13)

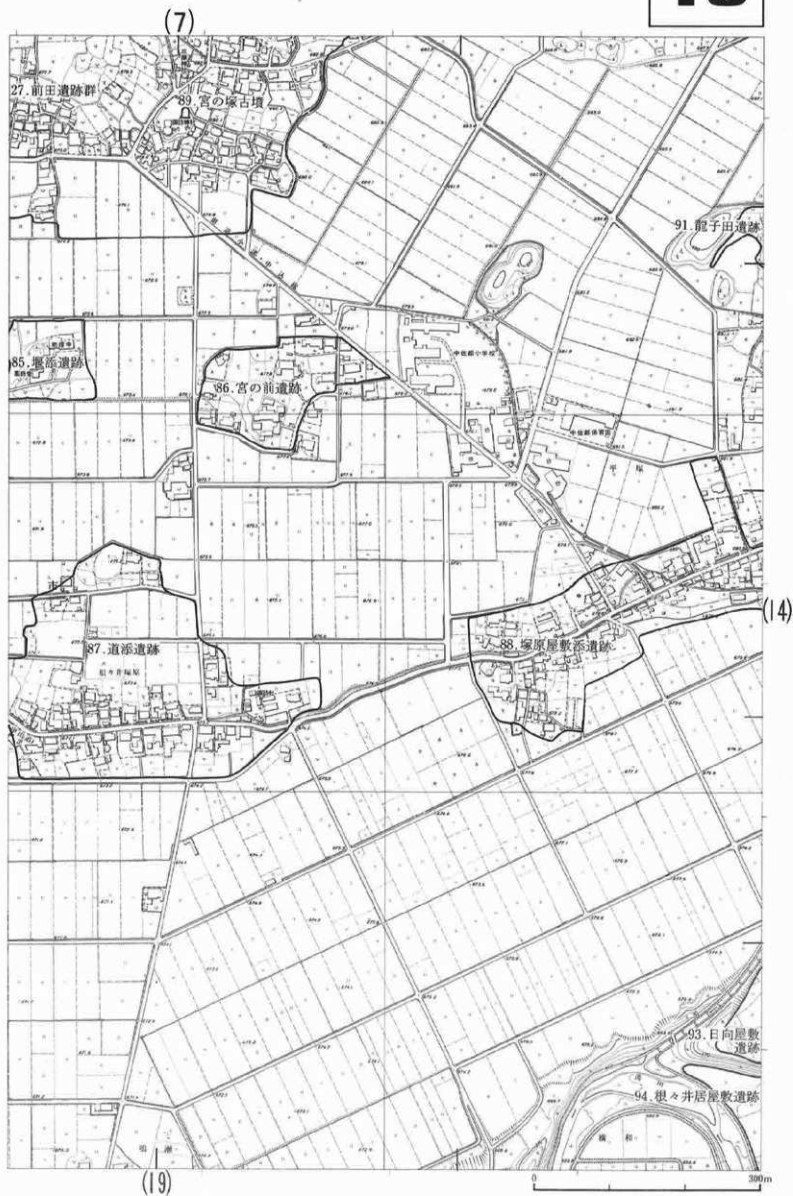


(18)

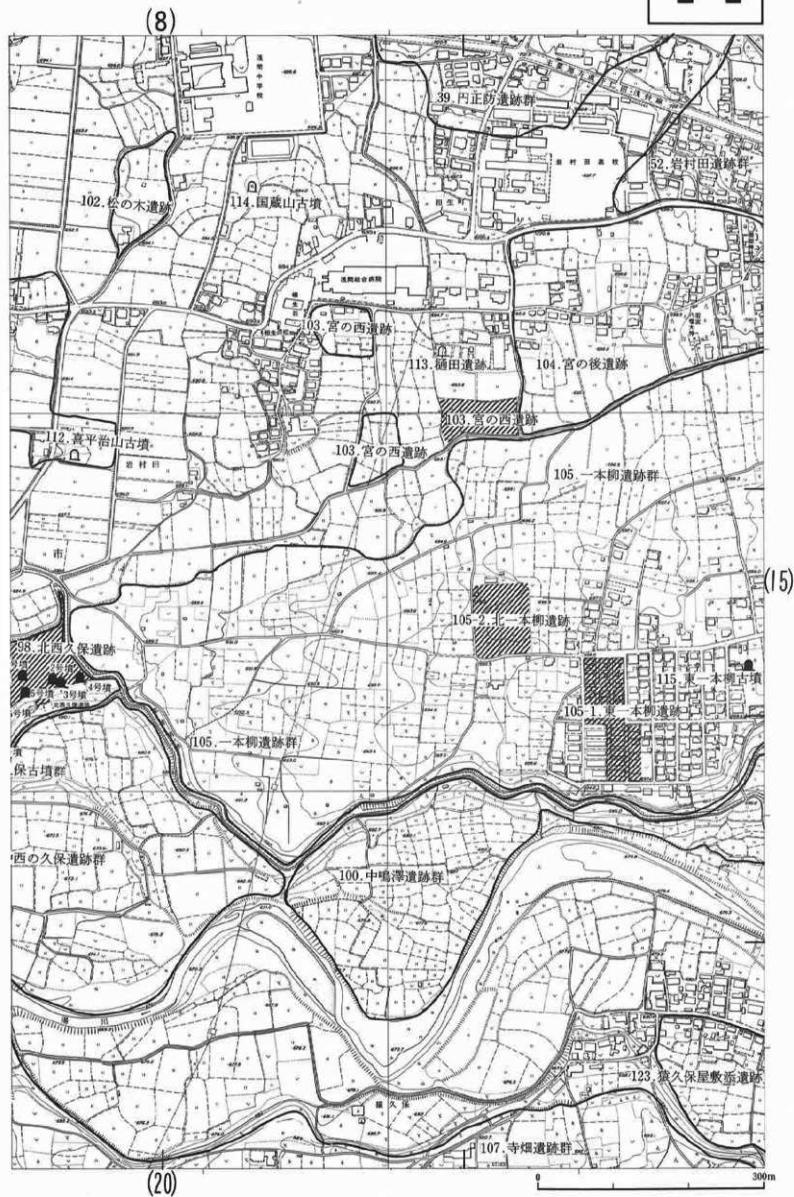
(12)

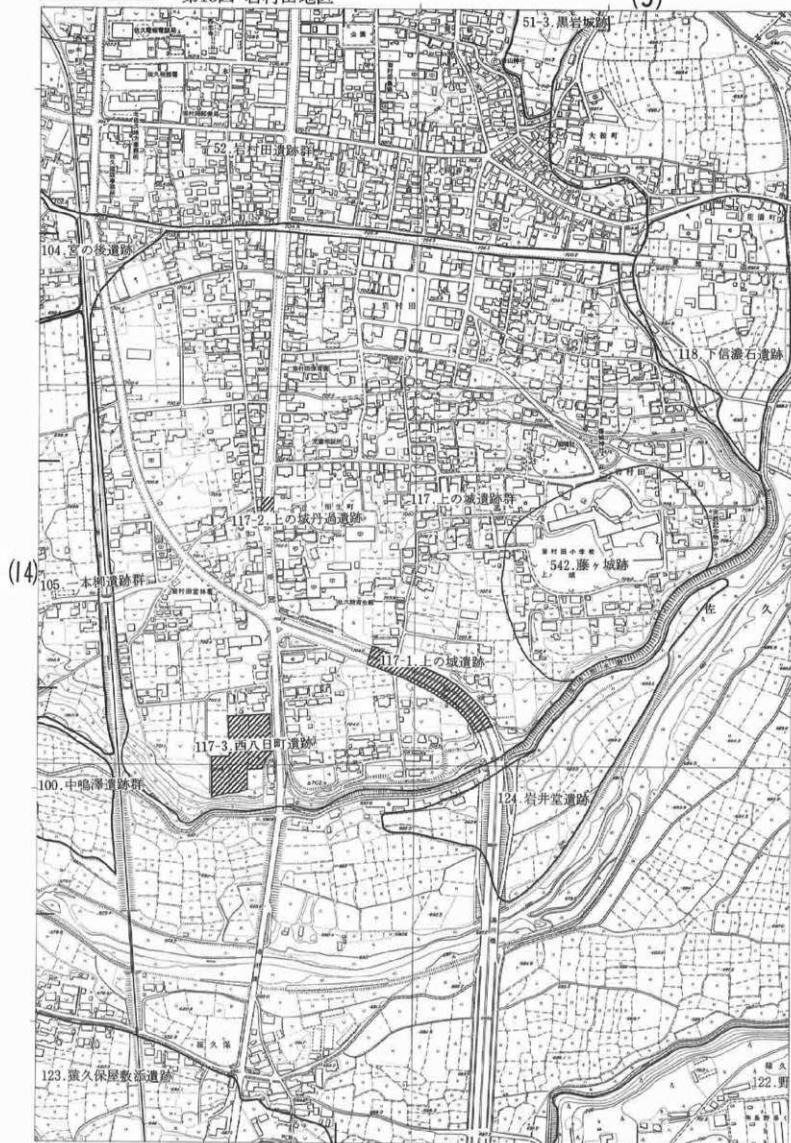


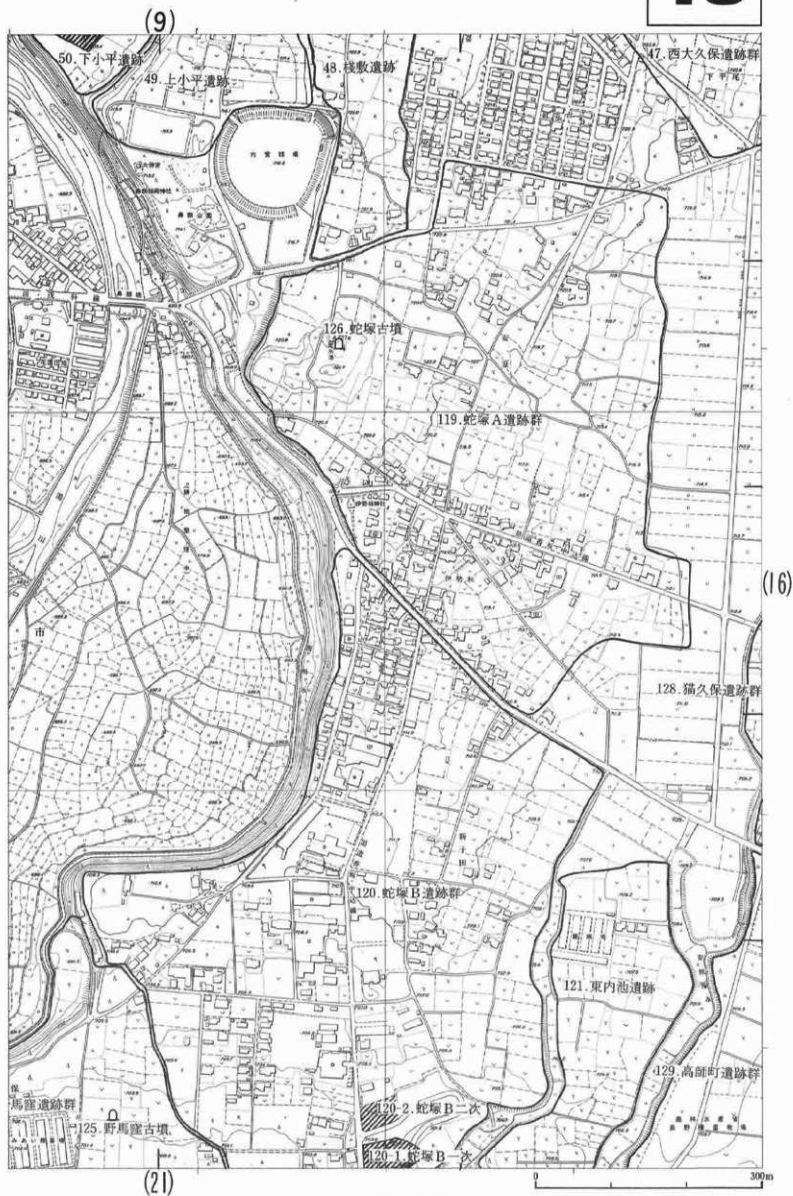
(19)









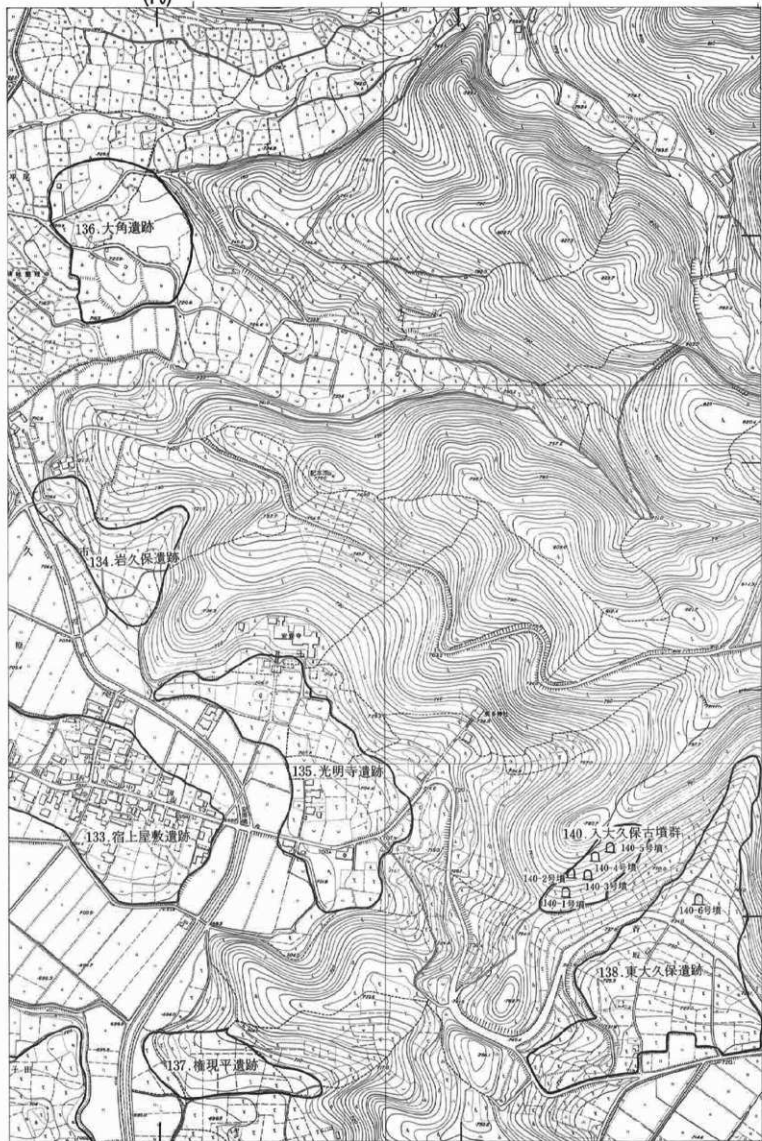




(15)

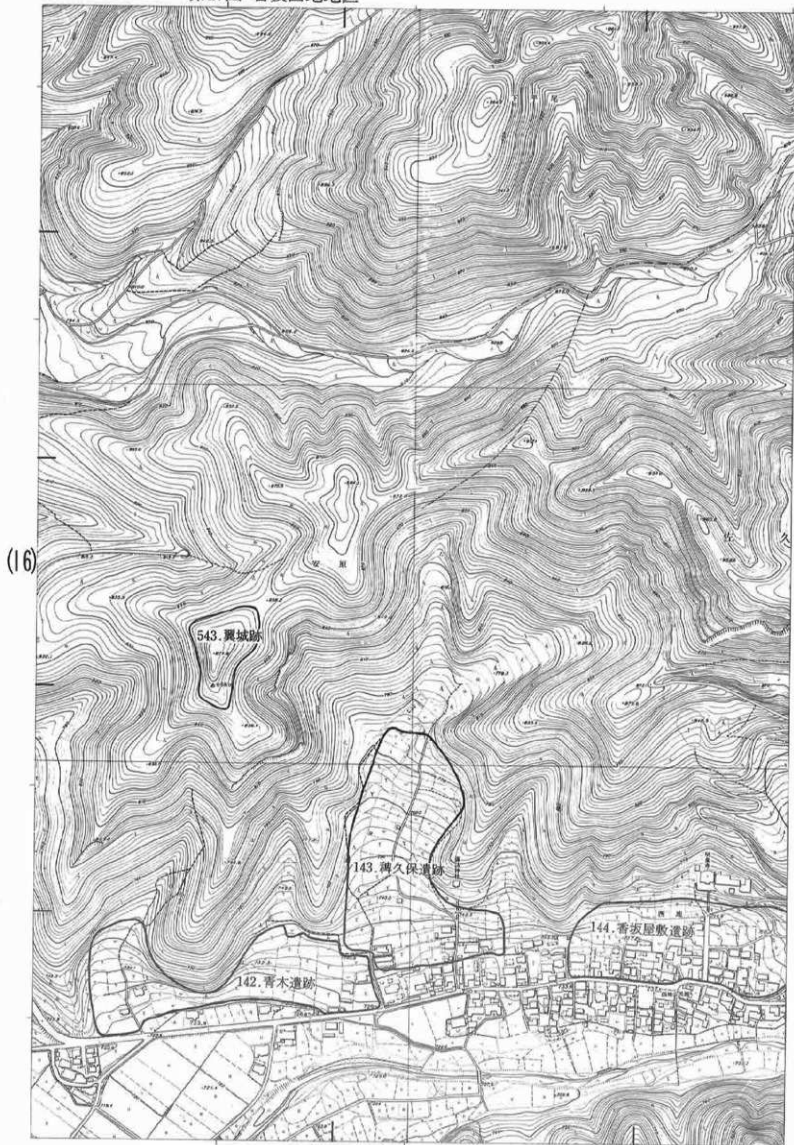
(22)

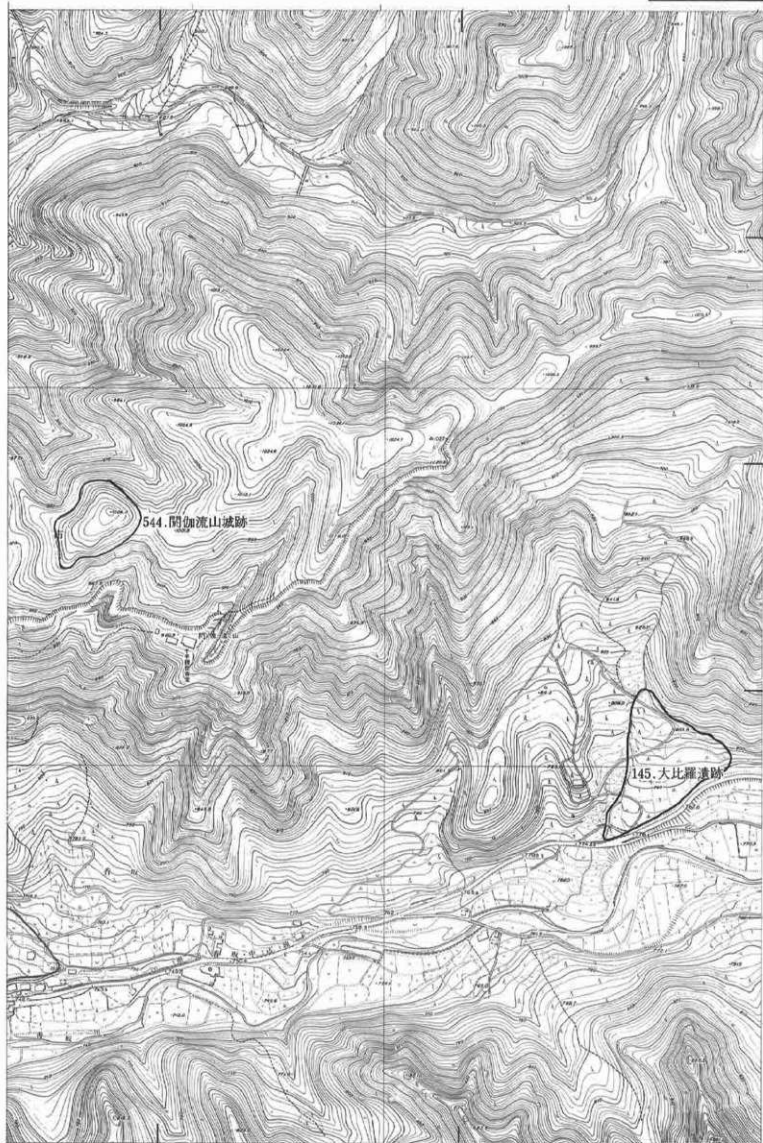
(10)



(22)

0 300m



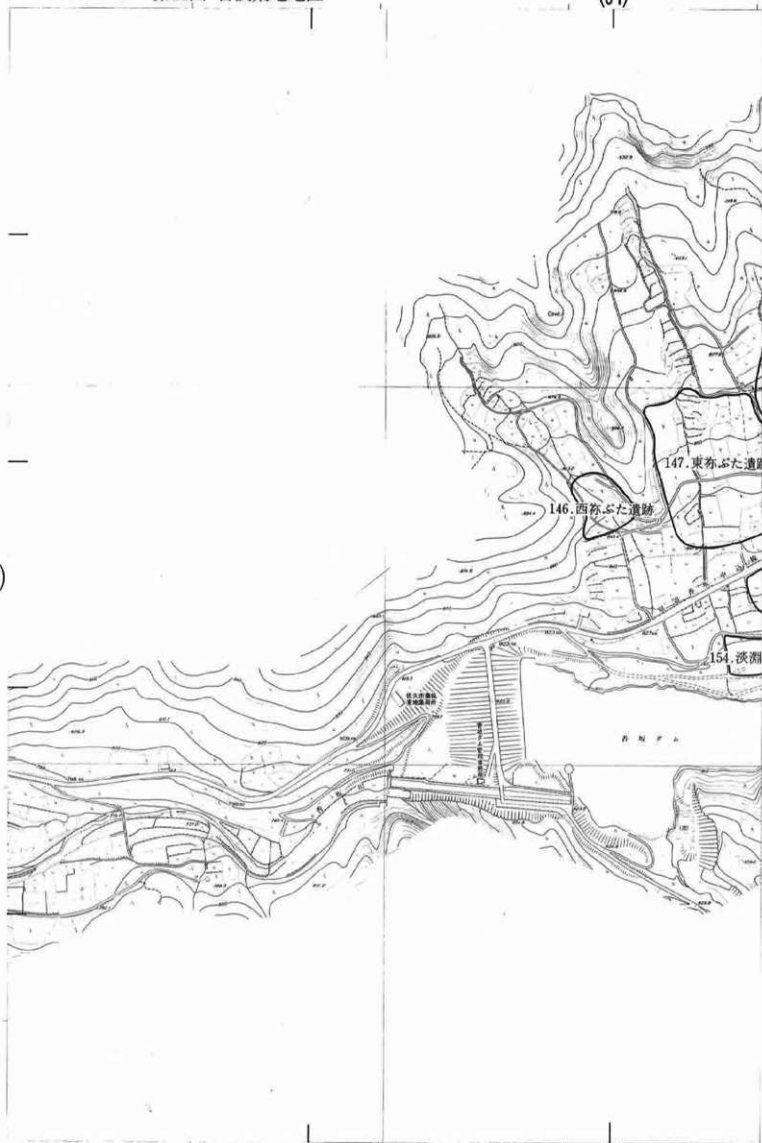


(54)

(23)

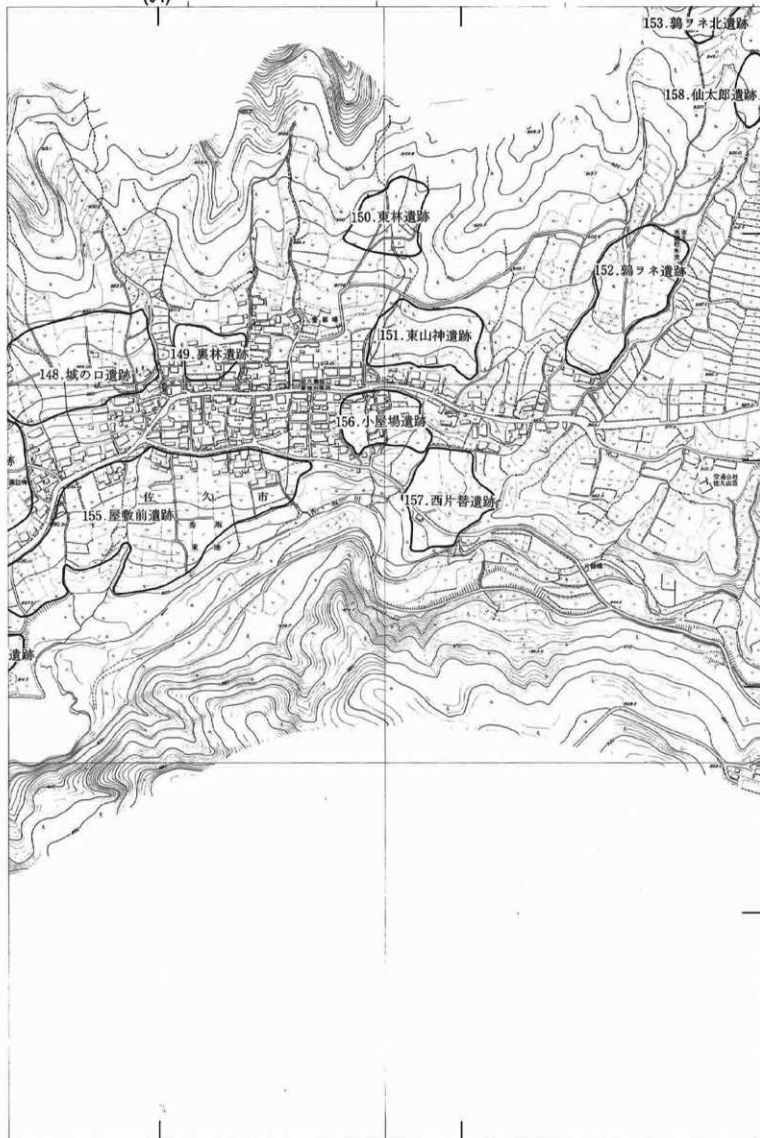
(51)

(17)



(57)

(51)

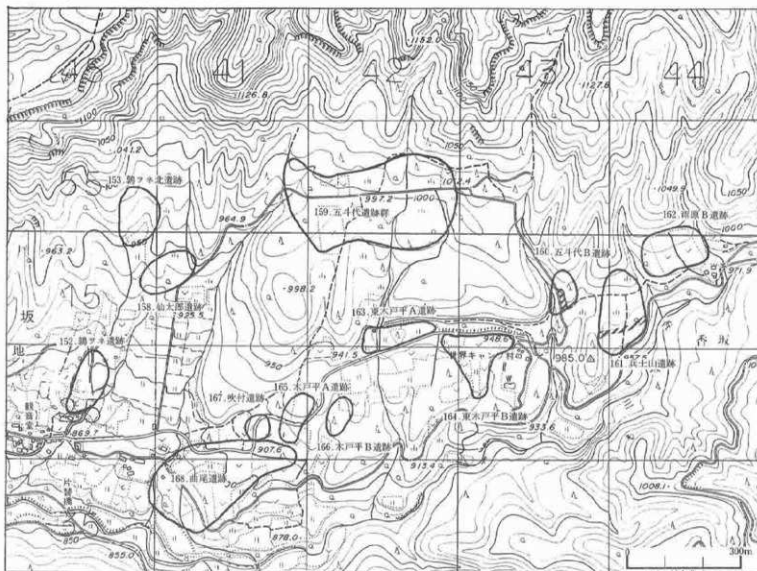


(55)

(57)

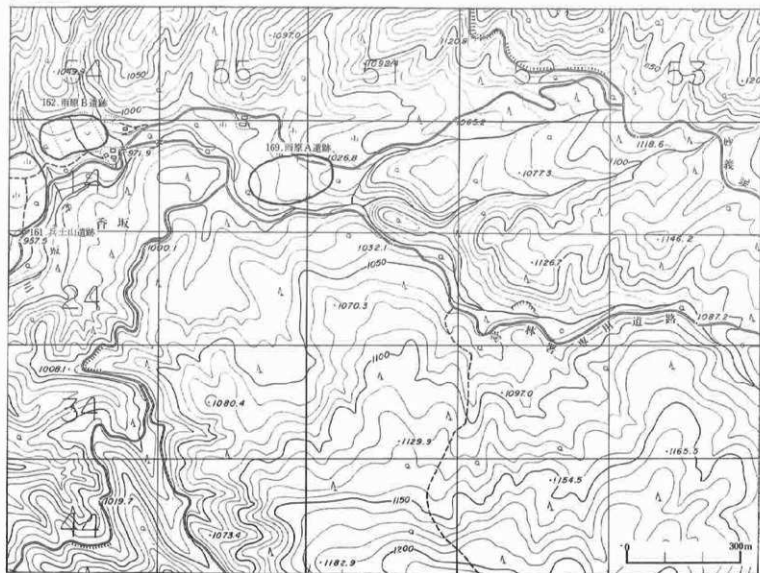
52
55

第19图 香坂東地地区



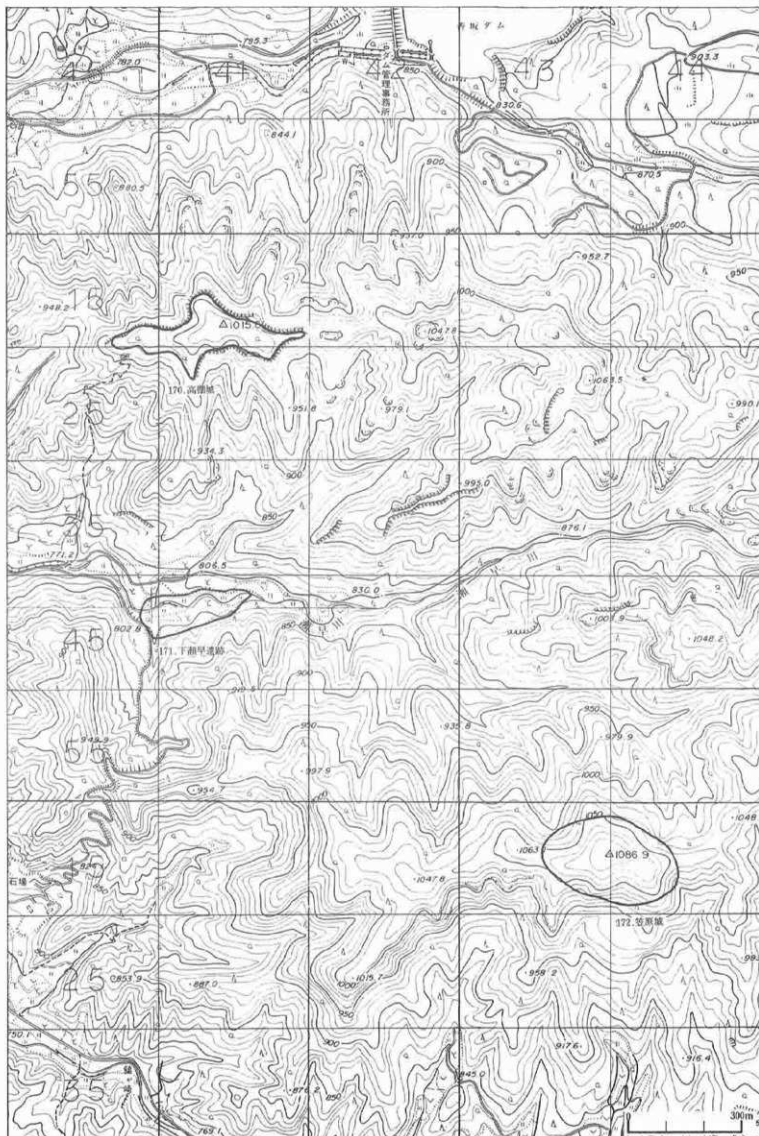
55
56

第20图 香坂東地地区



17	54
23	57
30	60

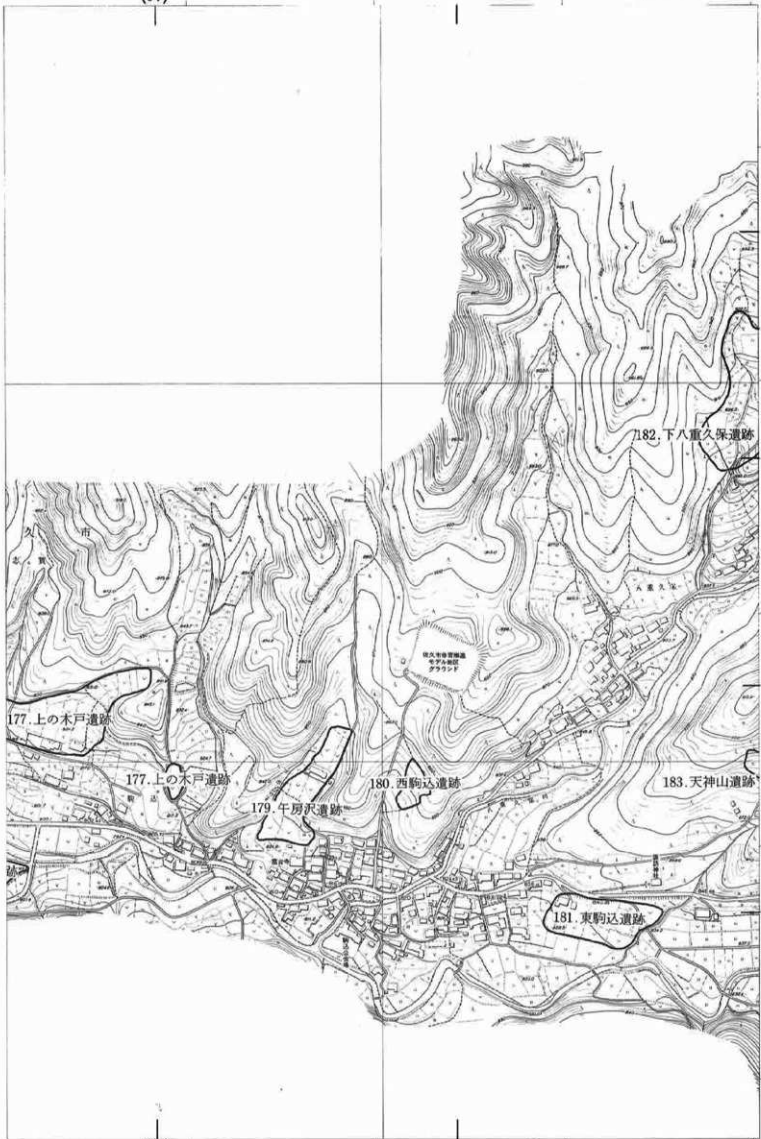
第21図 志賀地区



(30)

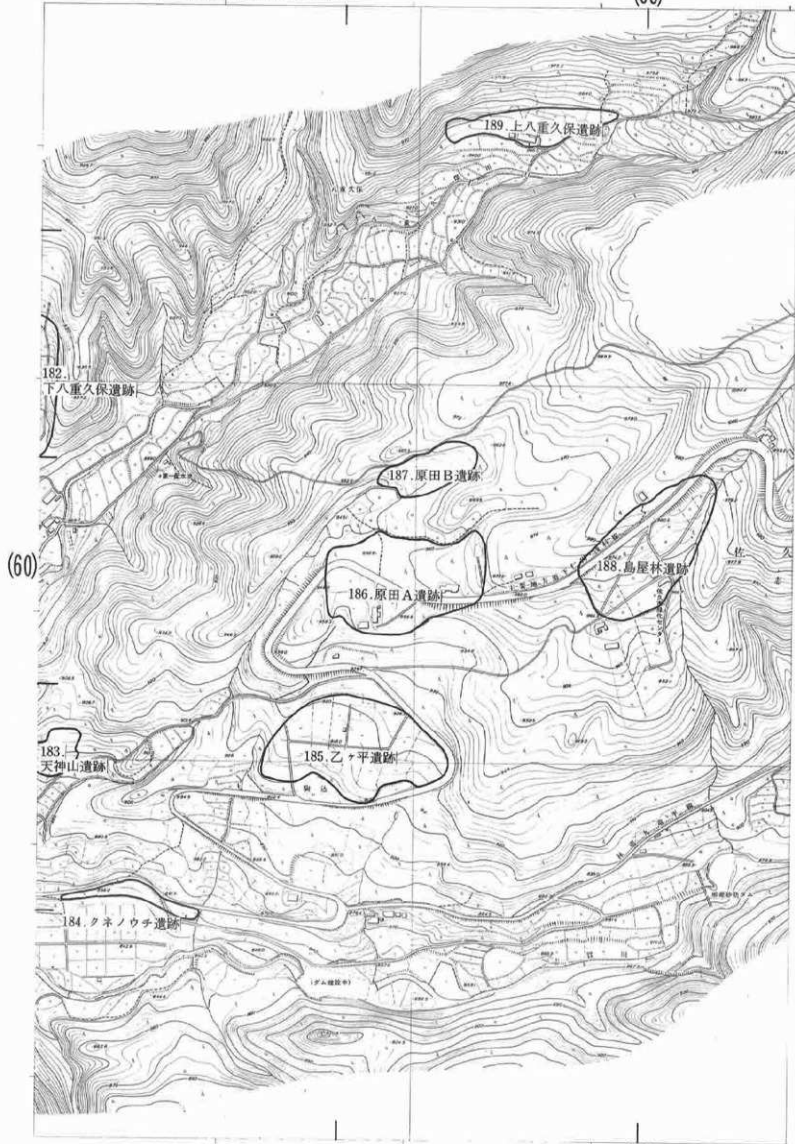


(57)

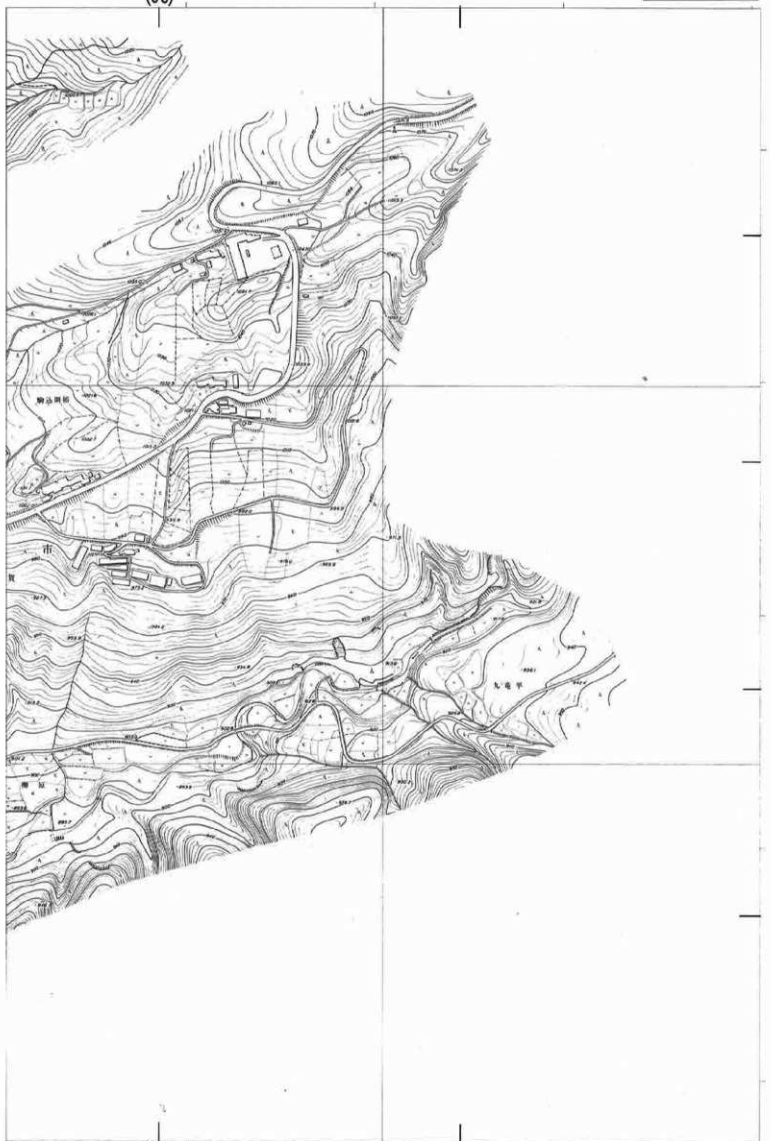


(61)

(64)



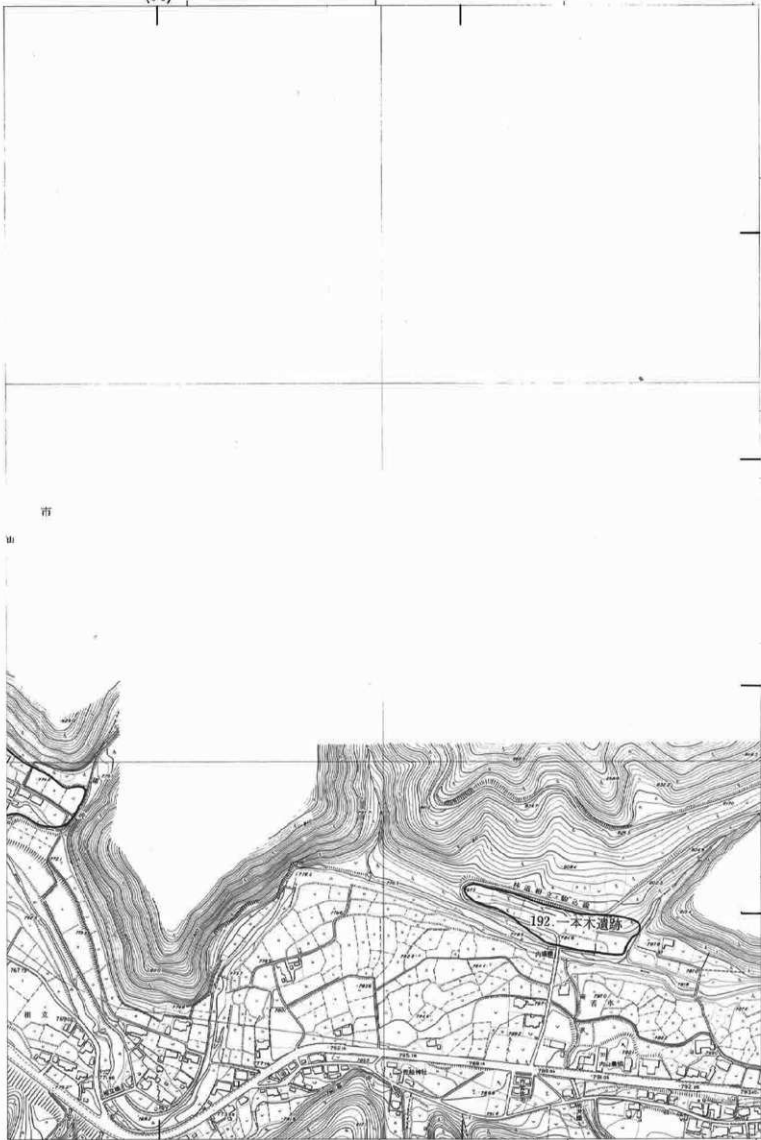
(58)



(65)




(60)



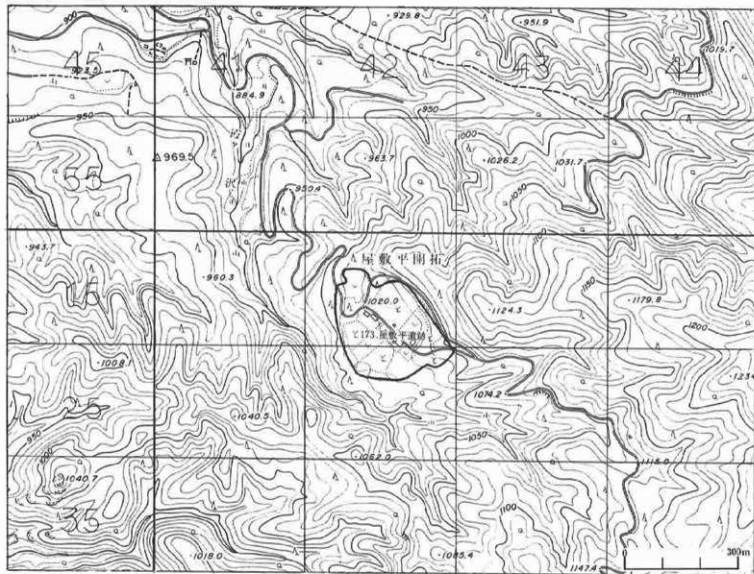
(65)

(68)

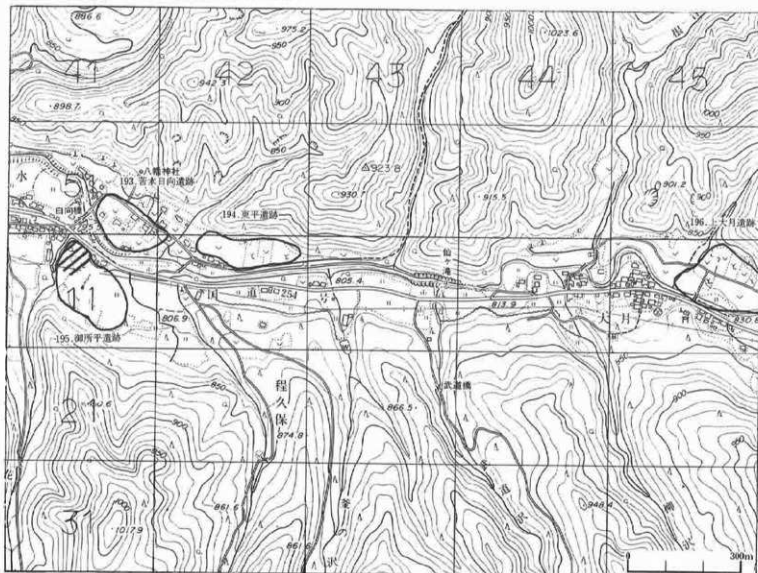




第25図 香板屋敷平地区

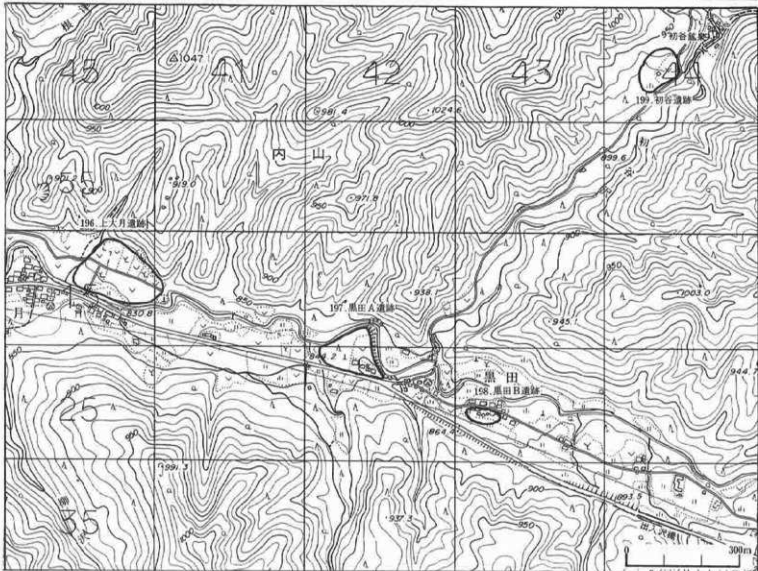


第26図 内山苦水・大月地区



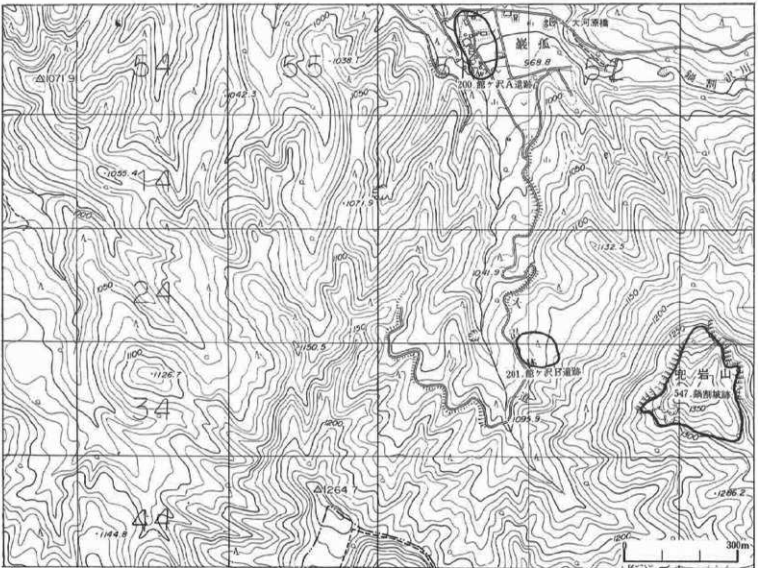
第27図 内山黒田・初谷沢地区

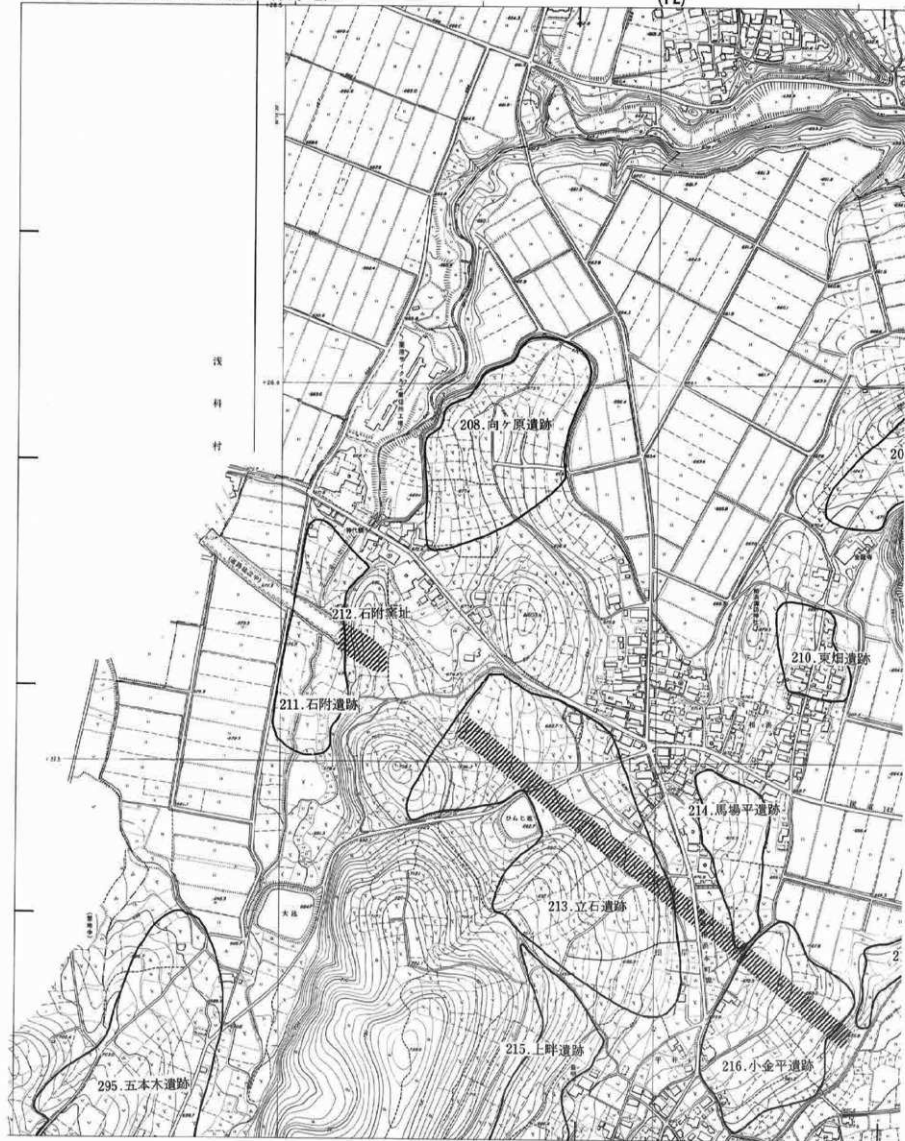
65	66
69	70



第28図 内山館ヶ沢地区

76	77
74	75





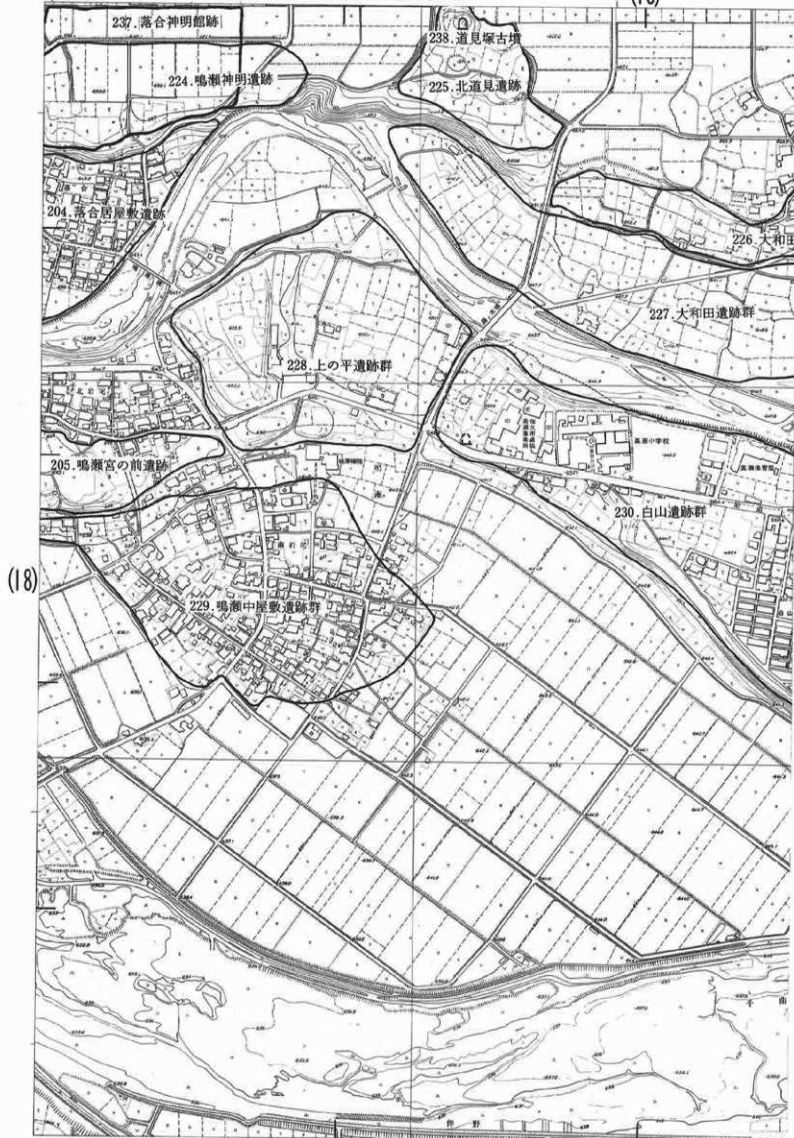
(12)

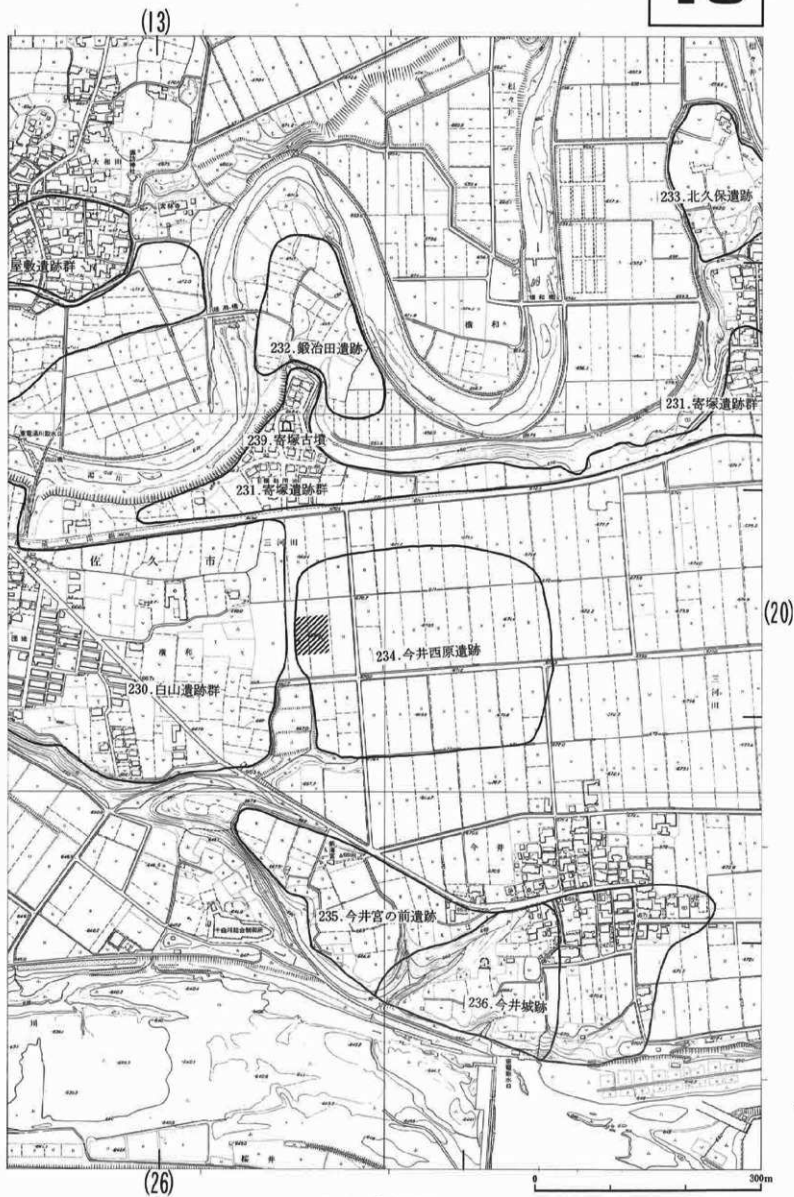


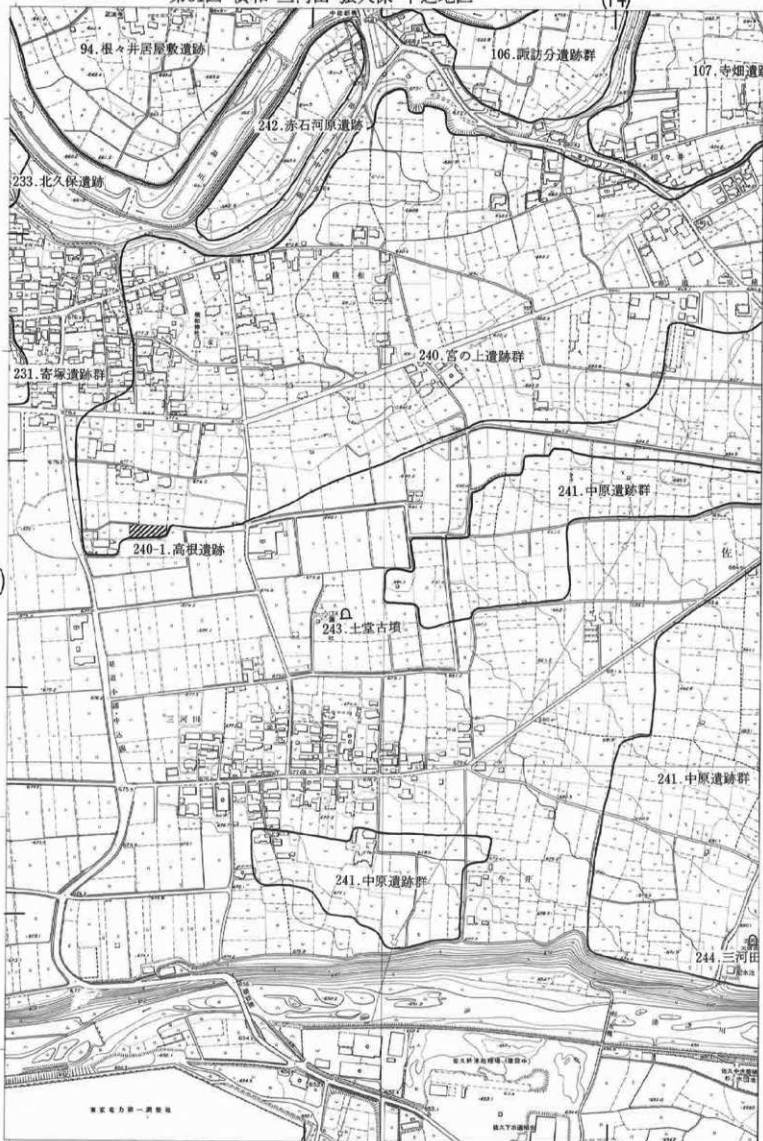
(19)

(25)

0 300m

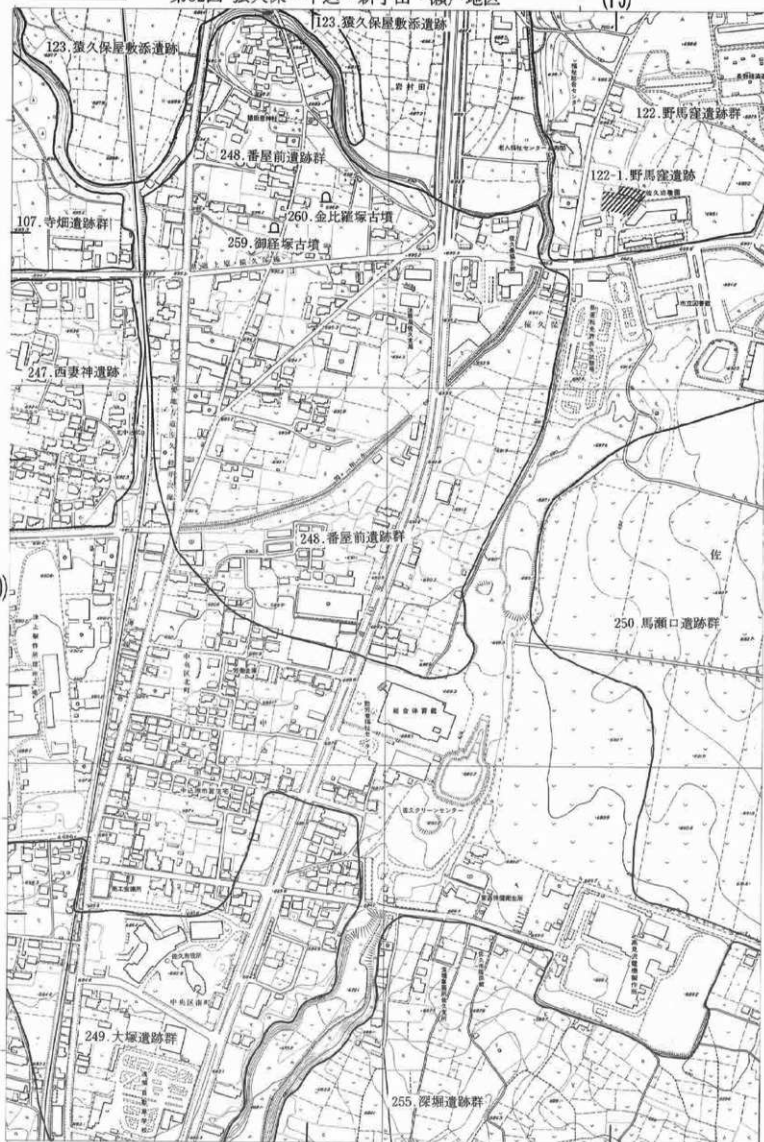






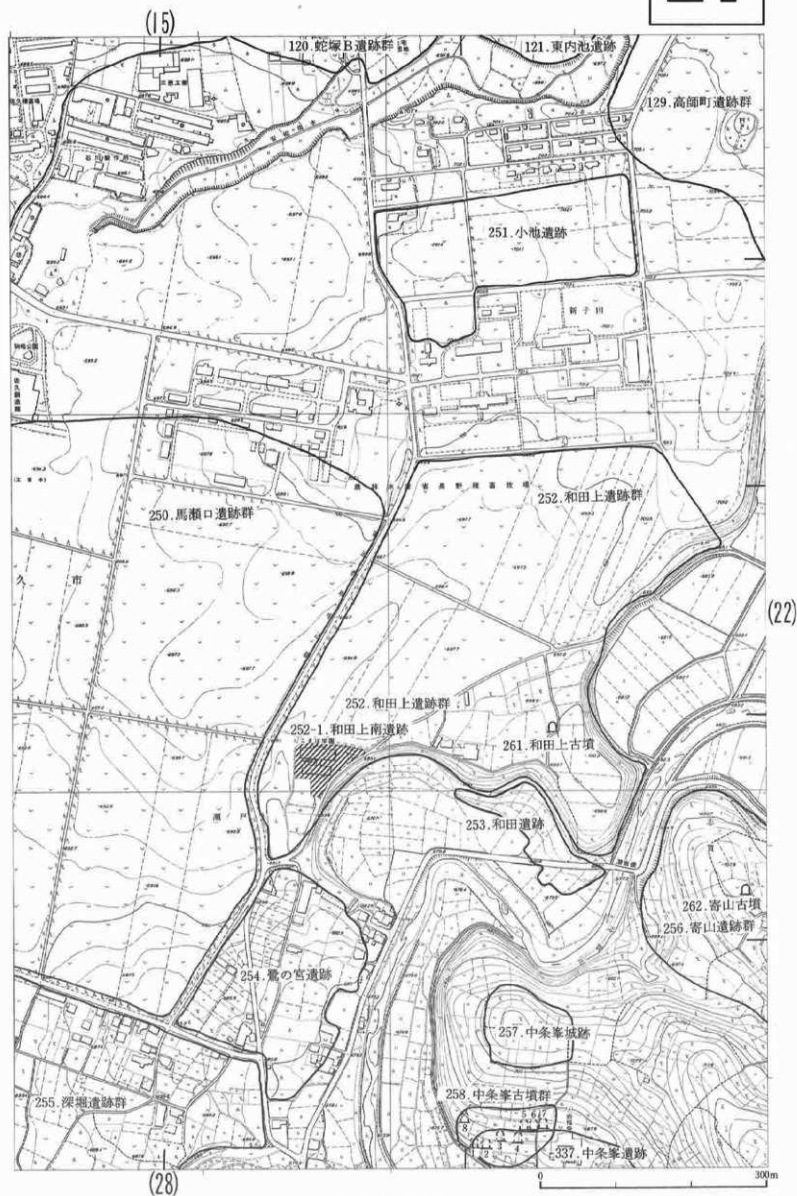


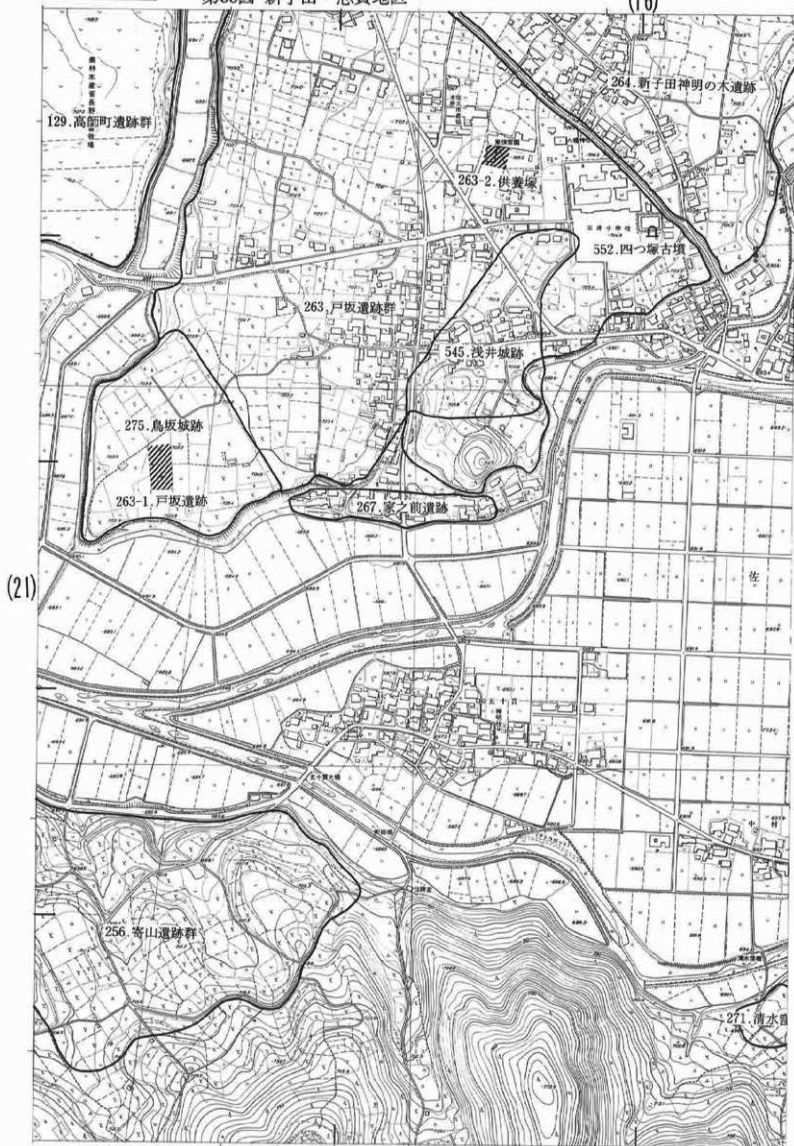
(27)



(20)

(28)



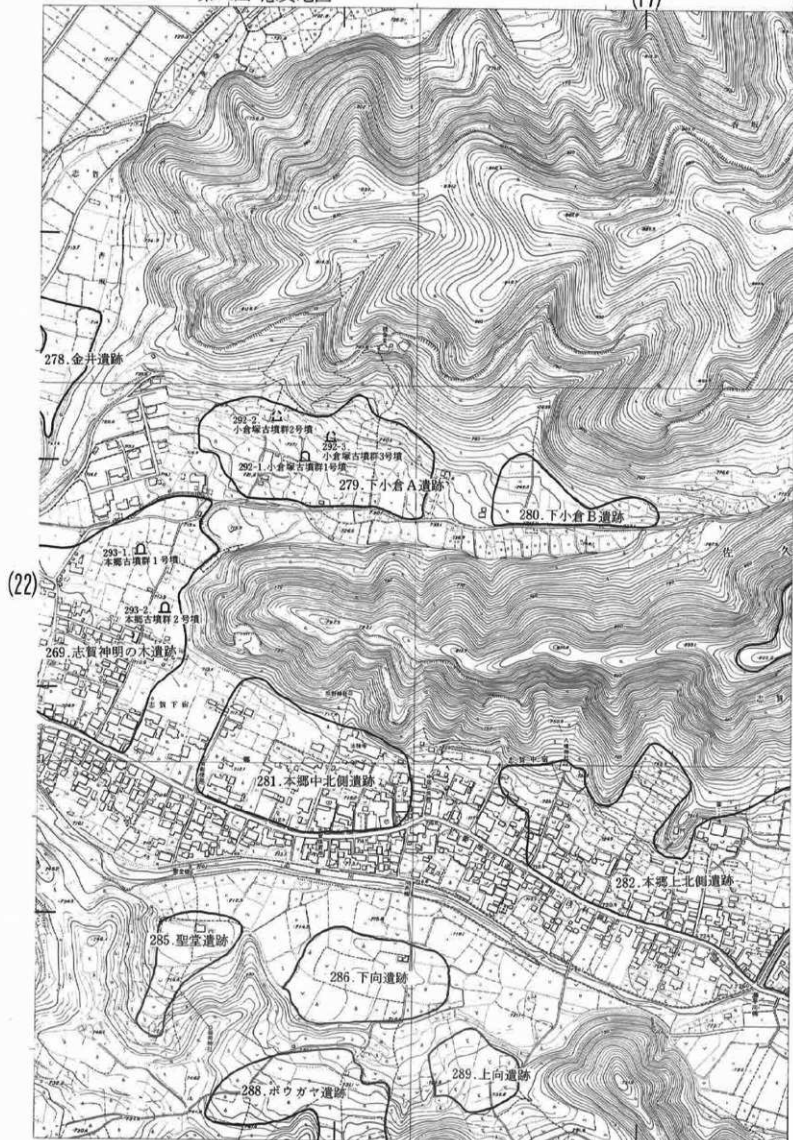


(16)

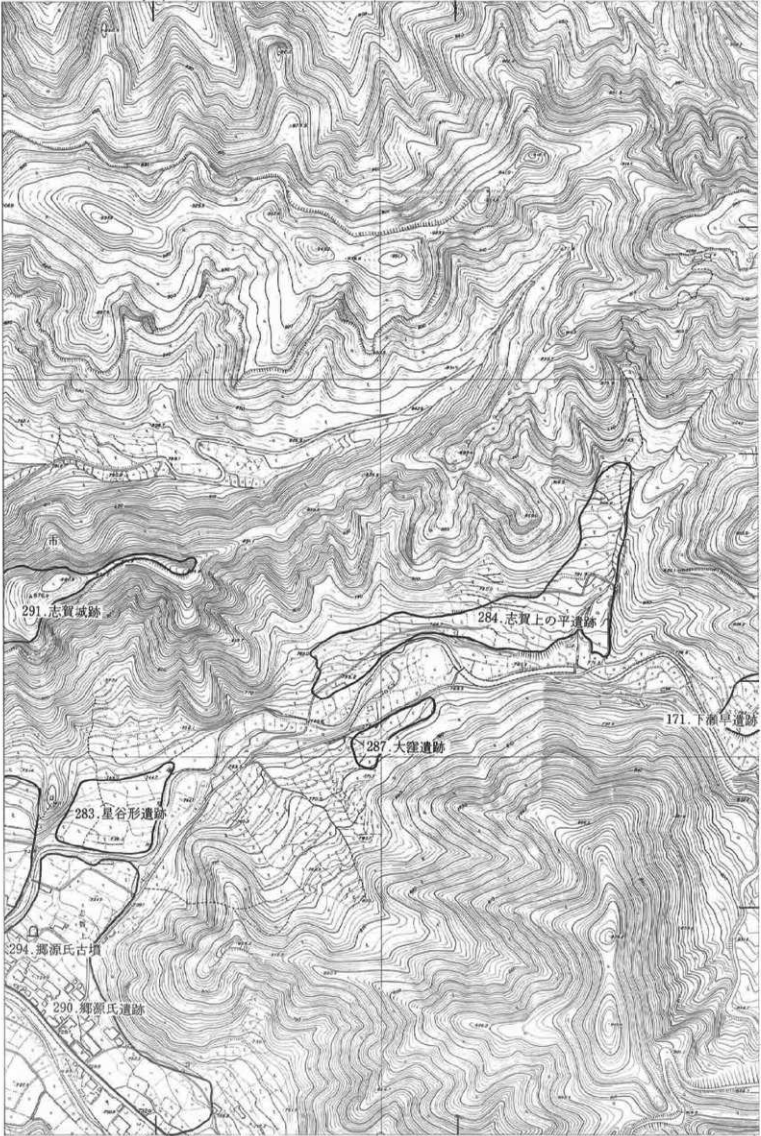


(23)

(29)

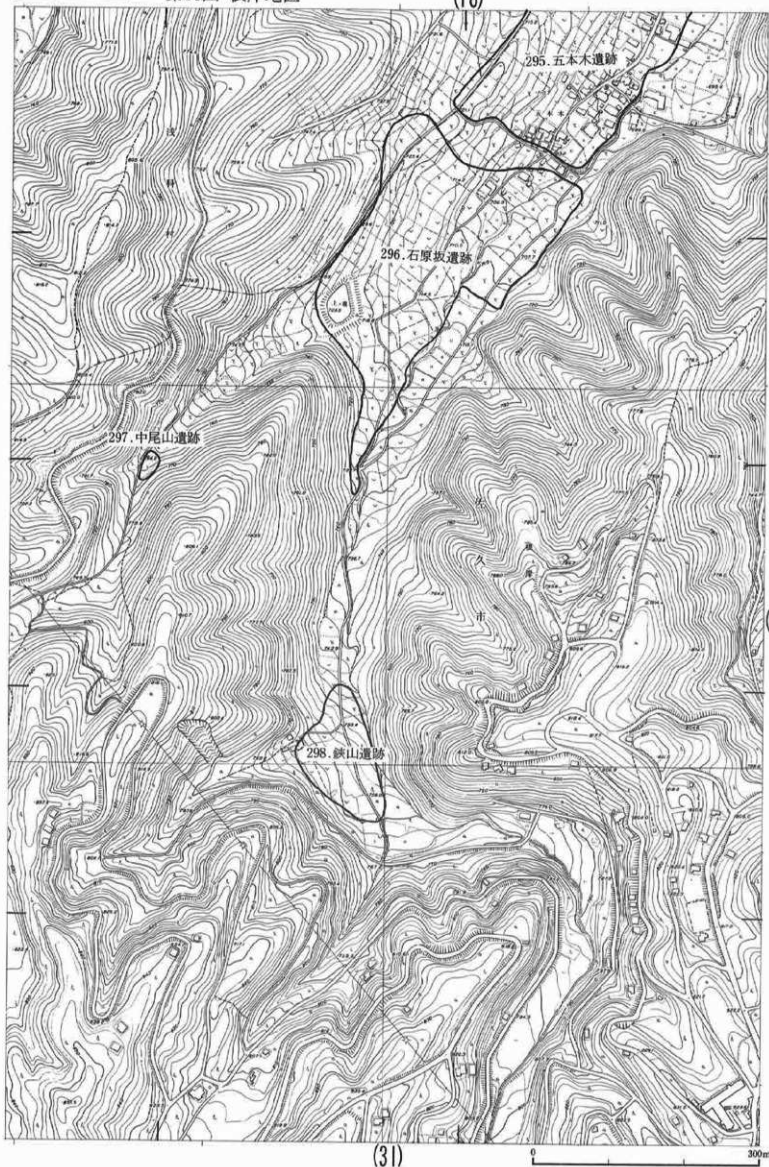


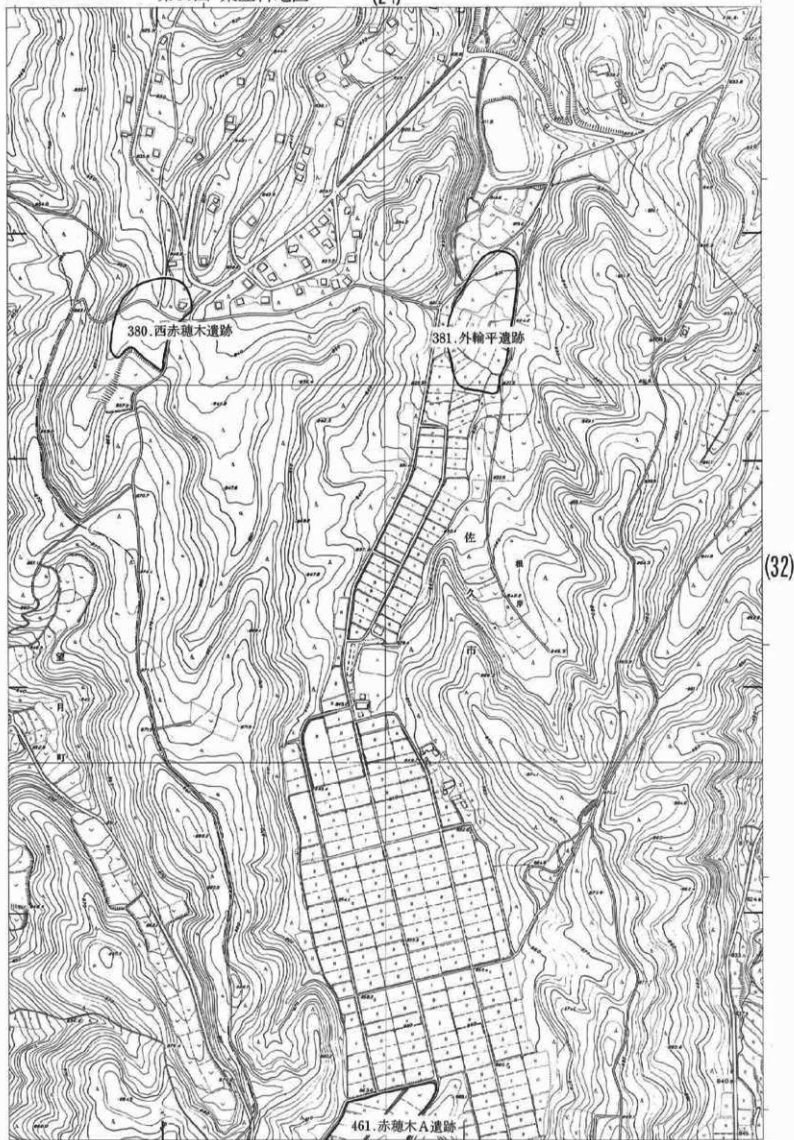
(17)



(57)

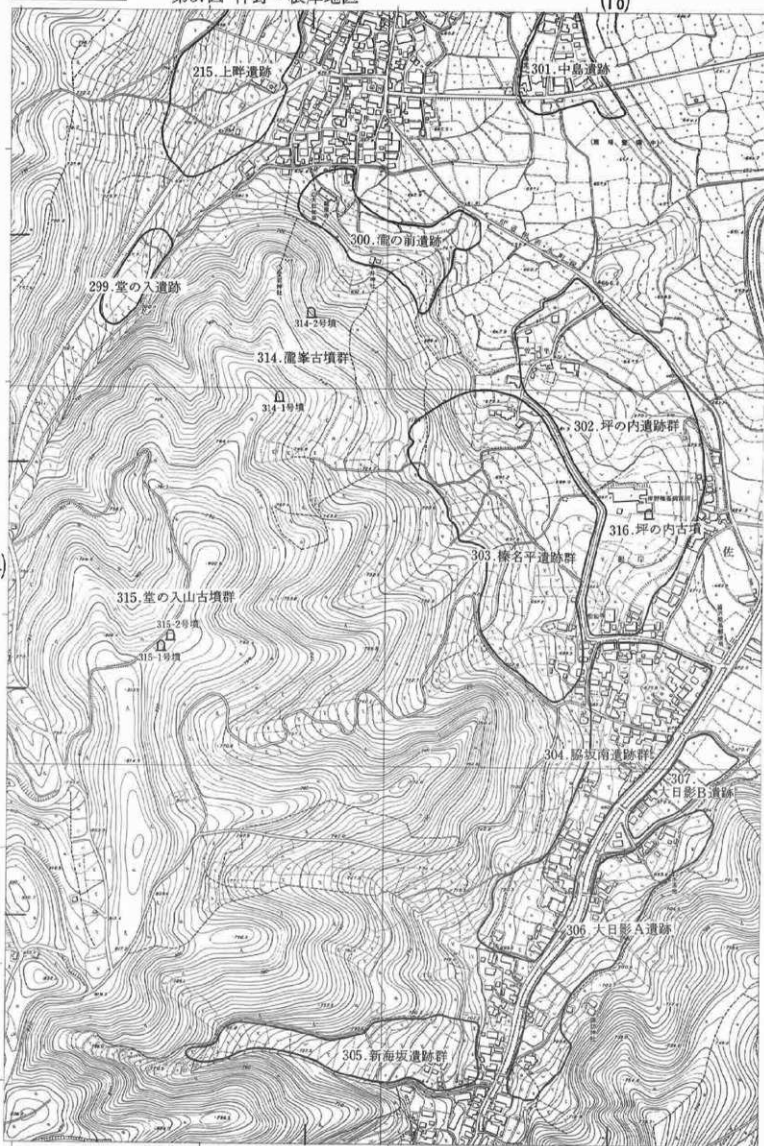
(30)





(32)

(24)



(32)

(18)

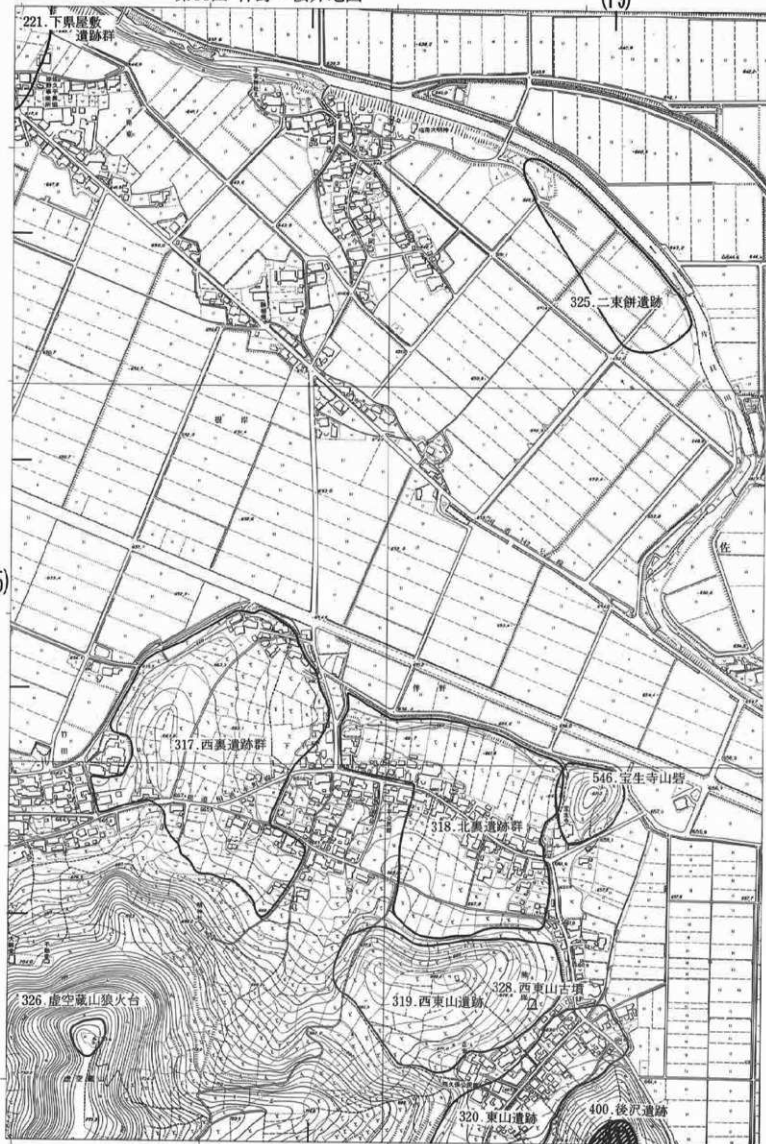


(26)

(32)

0 300m

(25)



(33)

(19)



(27)

(33)



(20)



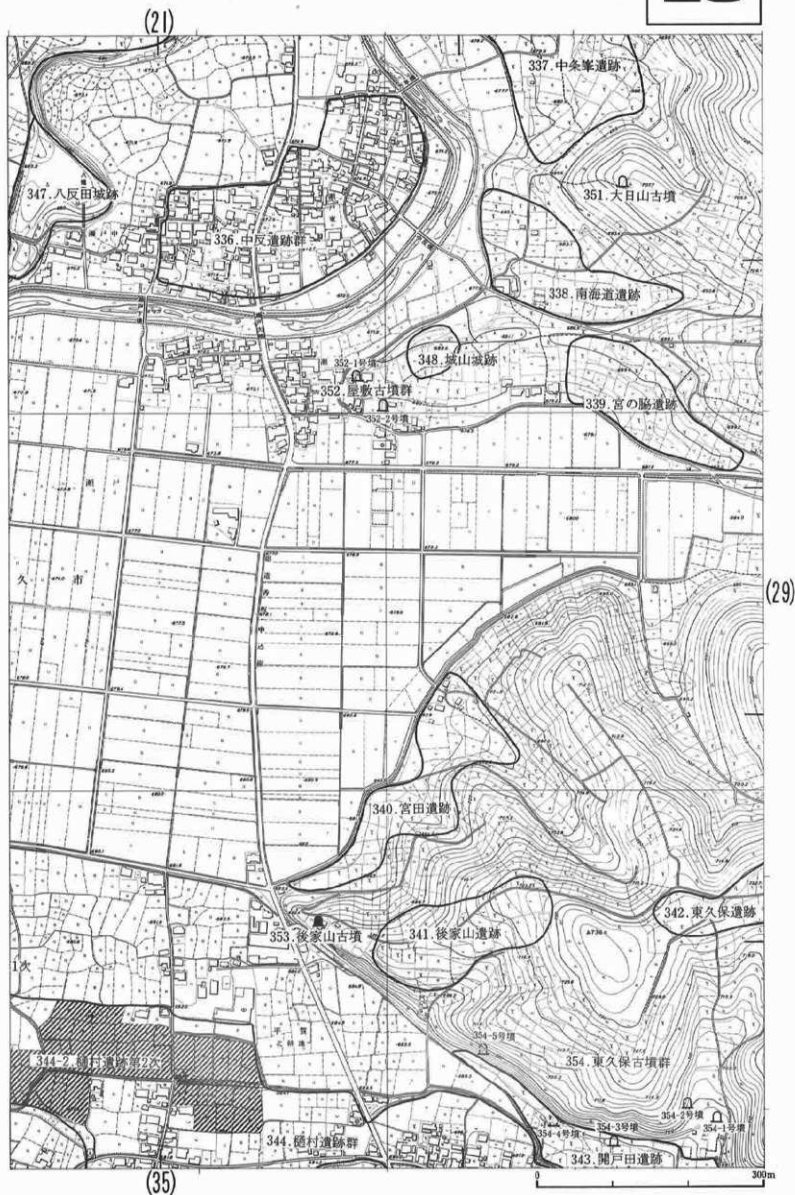
(28)

(34)

(27)



(35)

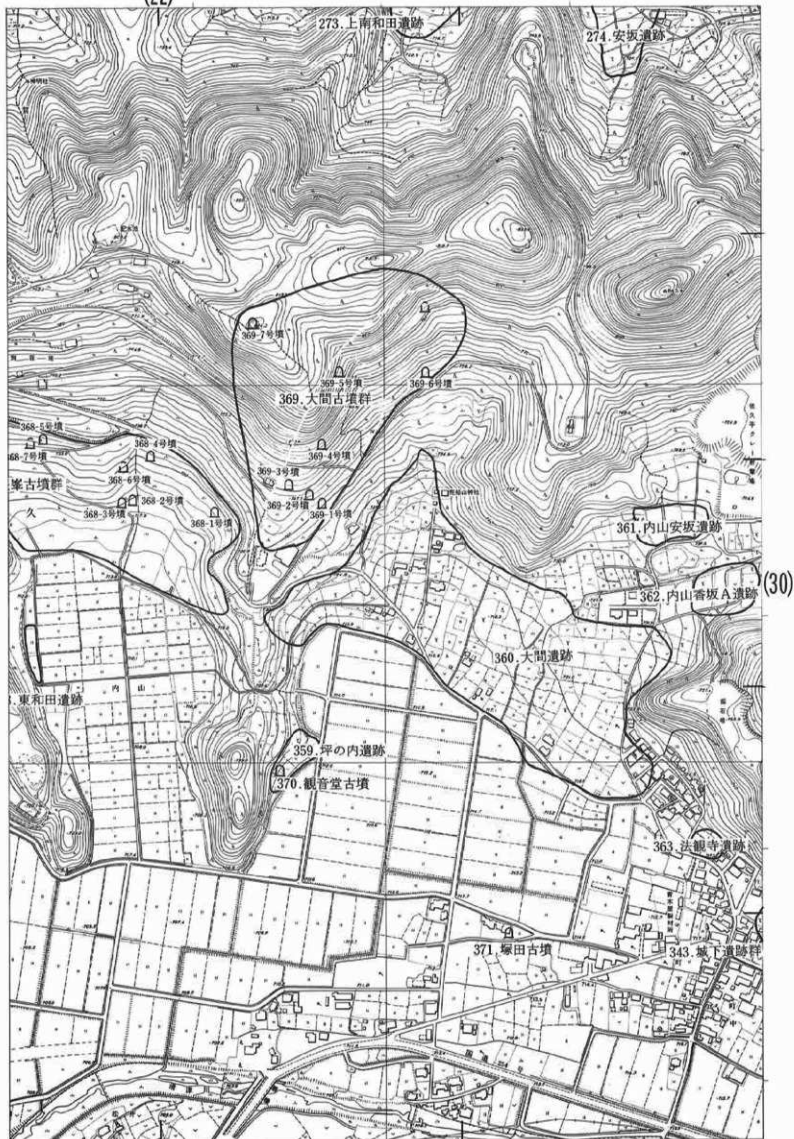


(28)



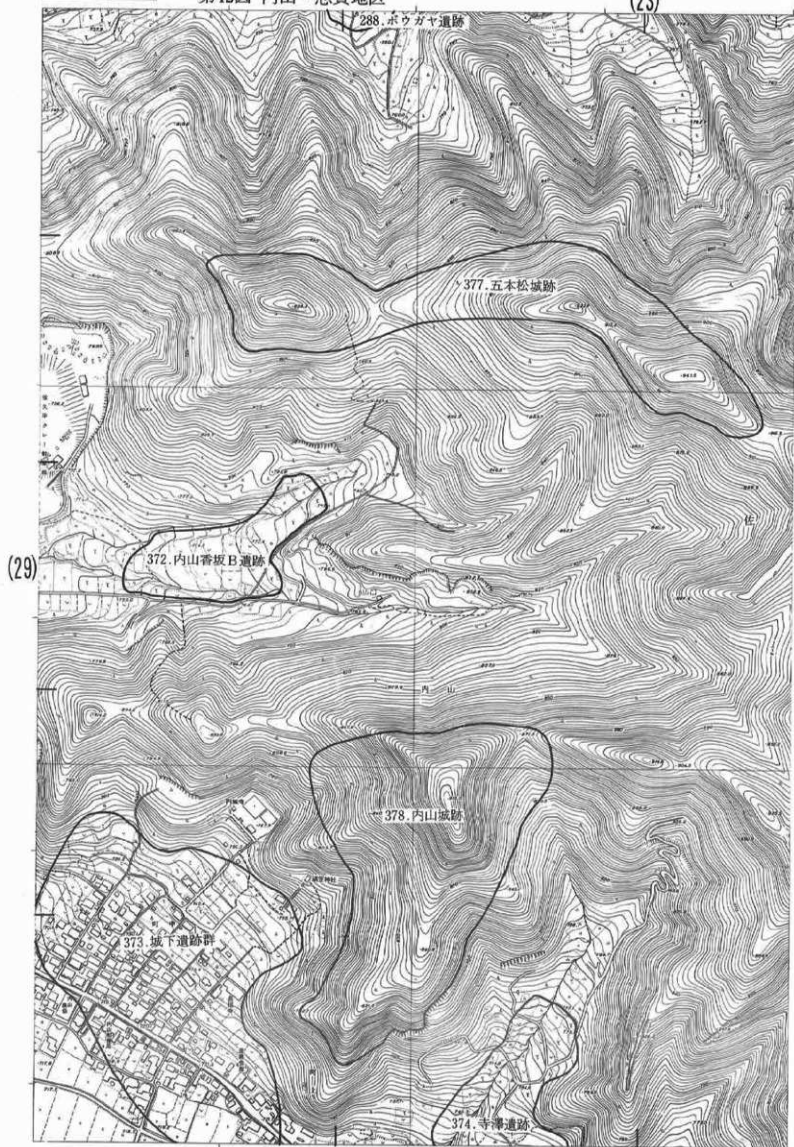
(36)

(22)



(30)

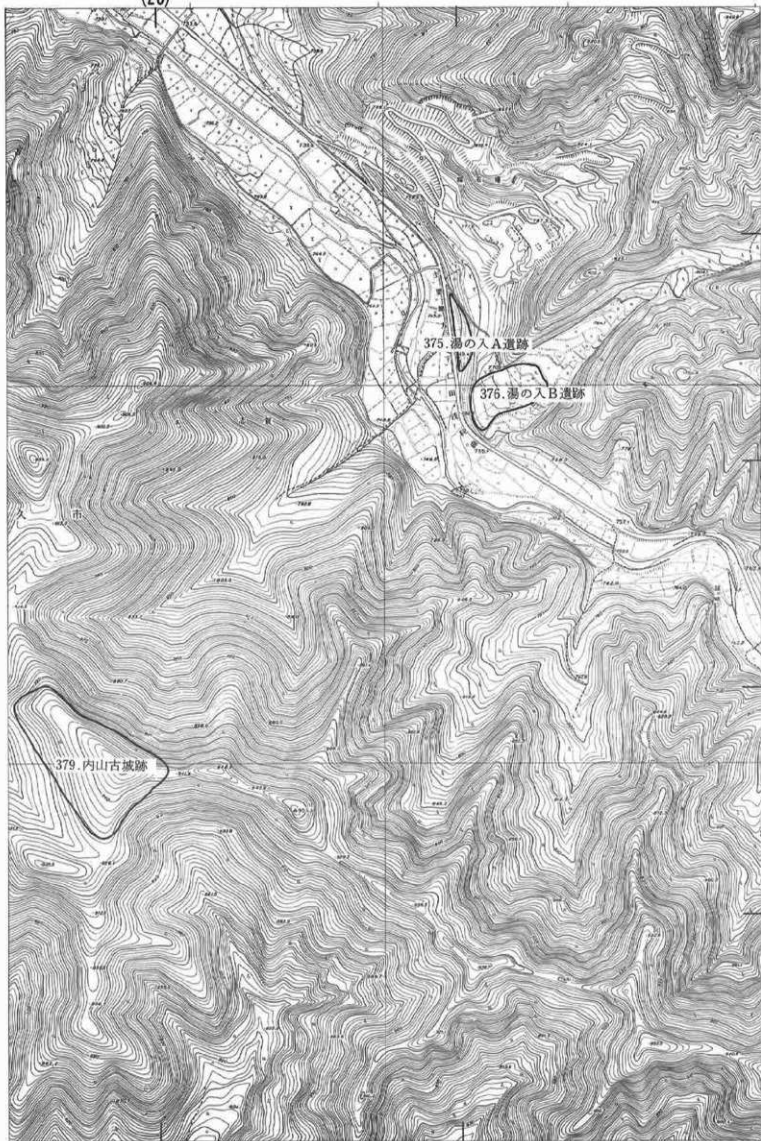
(36)



(29)

(37)

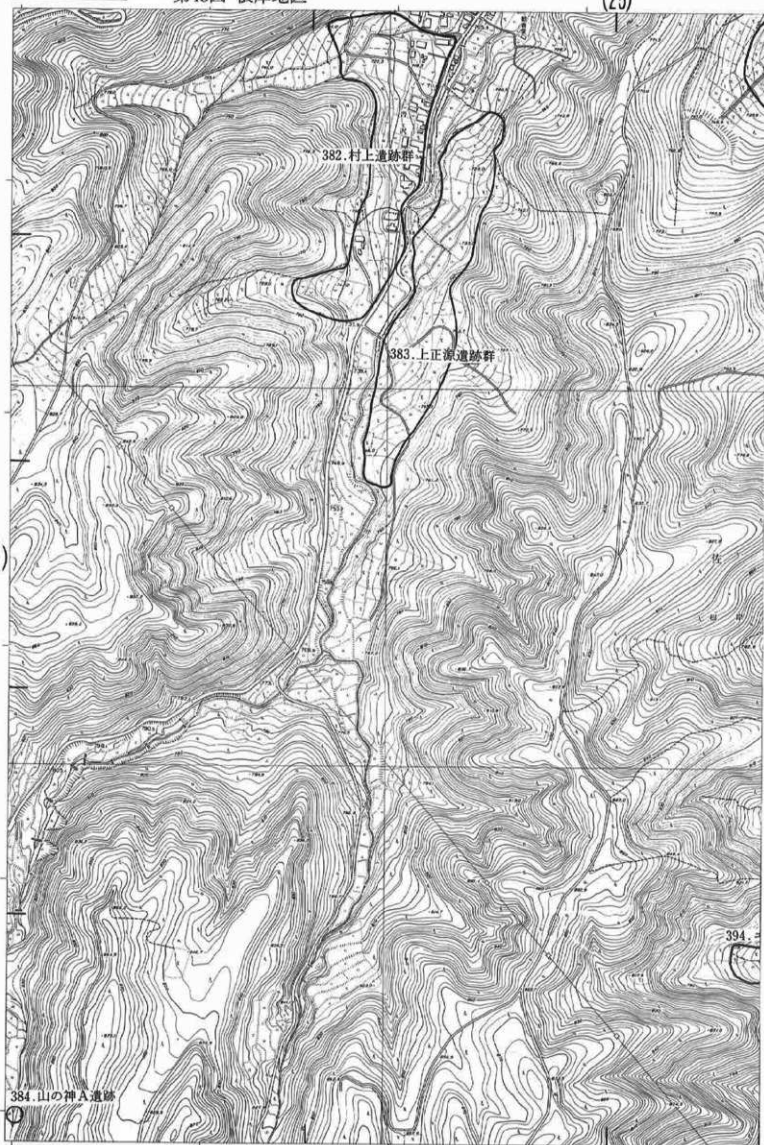
(23)



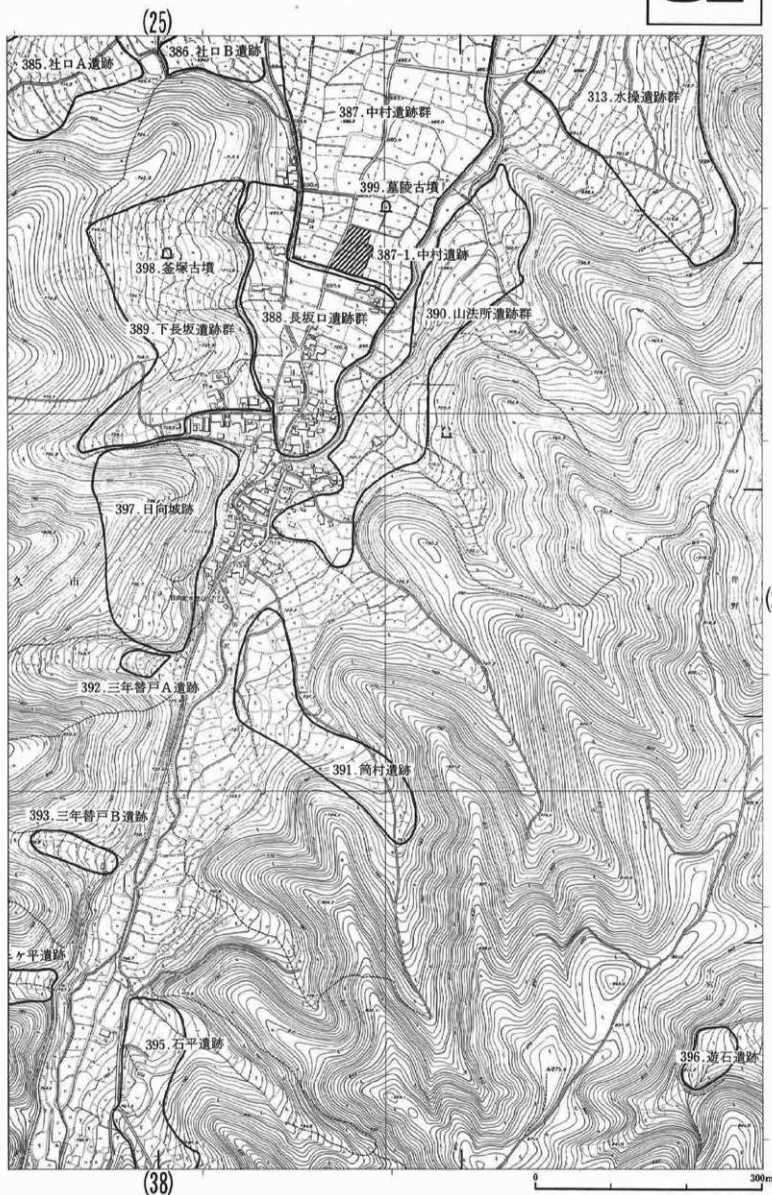
(60)

(37)

(31)



(38)

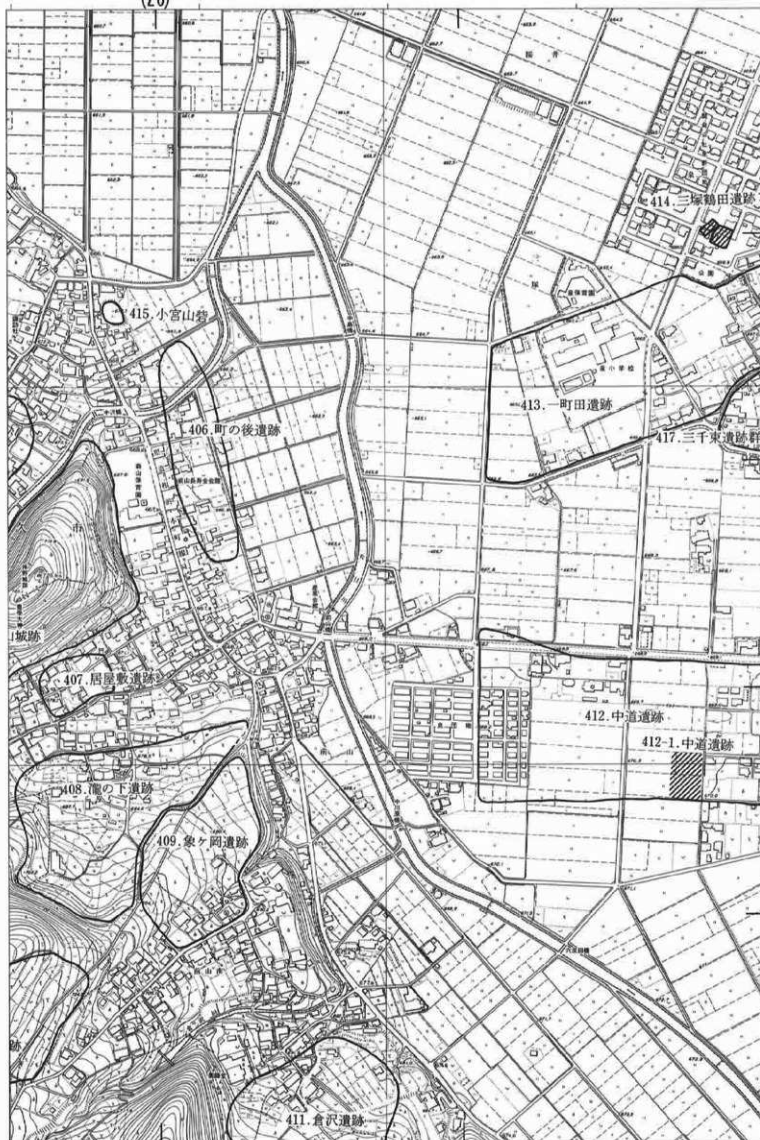


(32)



(39)

(26)

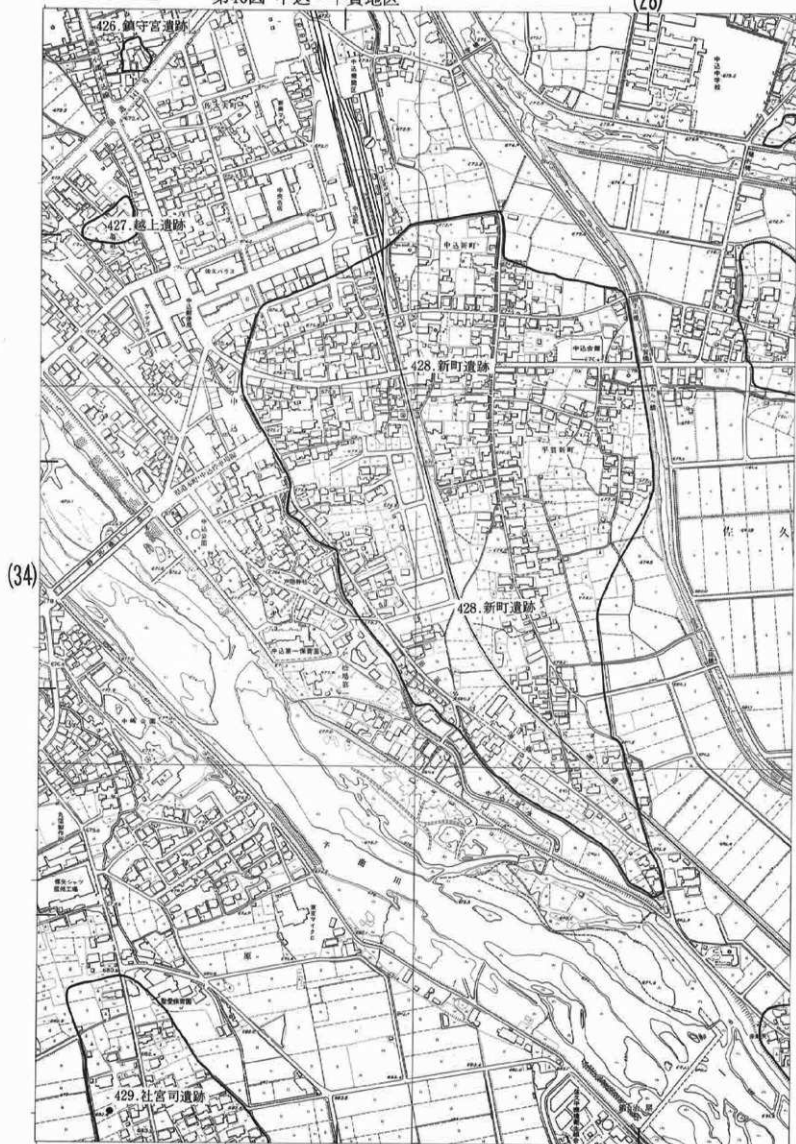


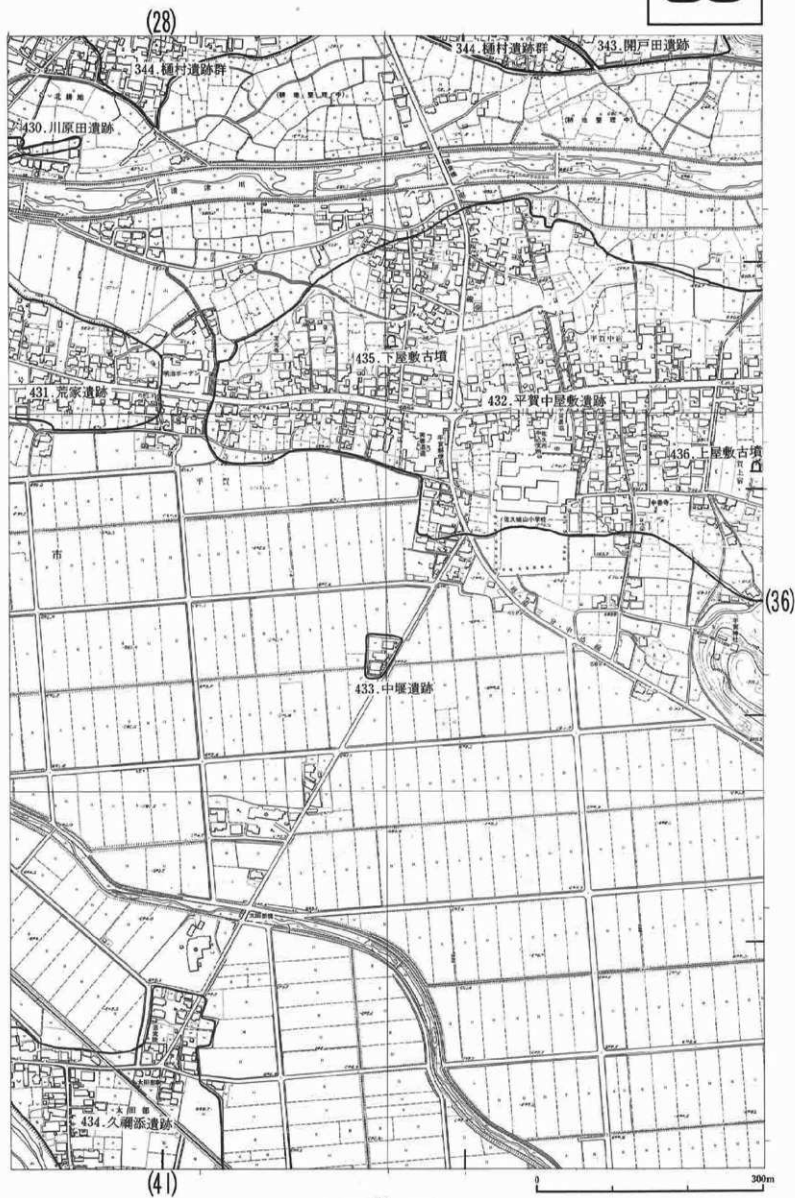
(34)

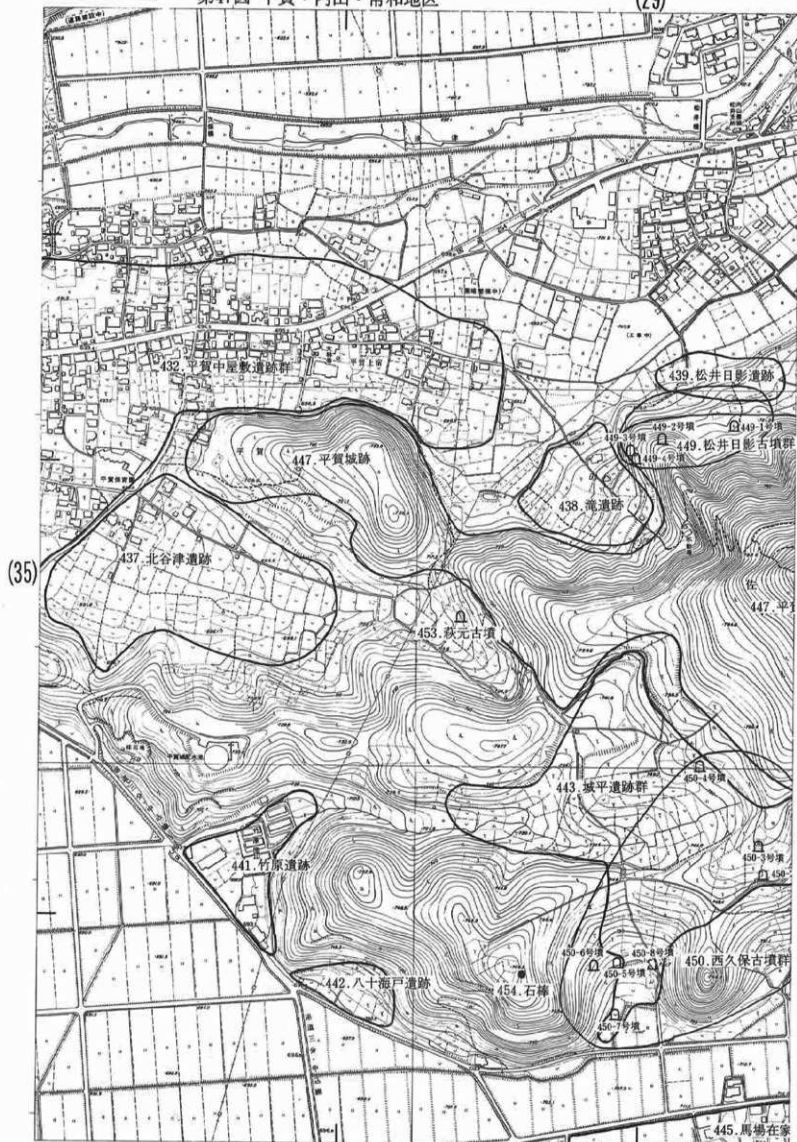
(39)



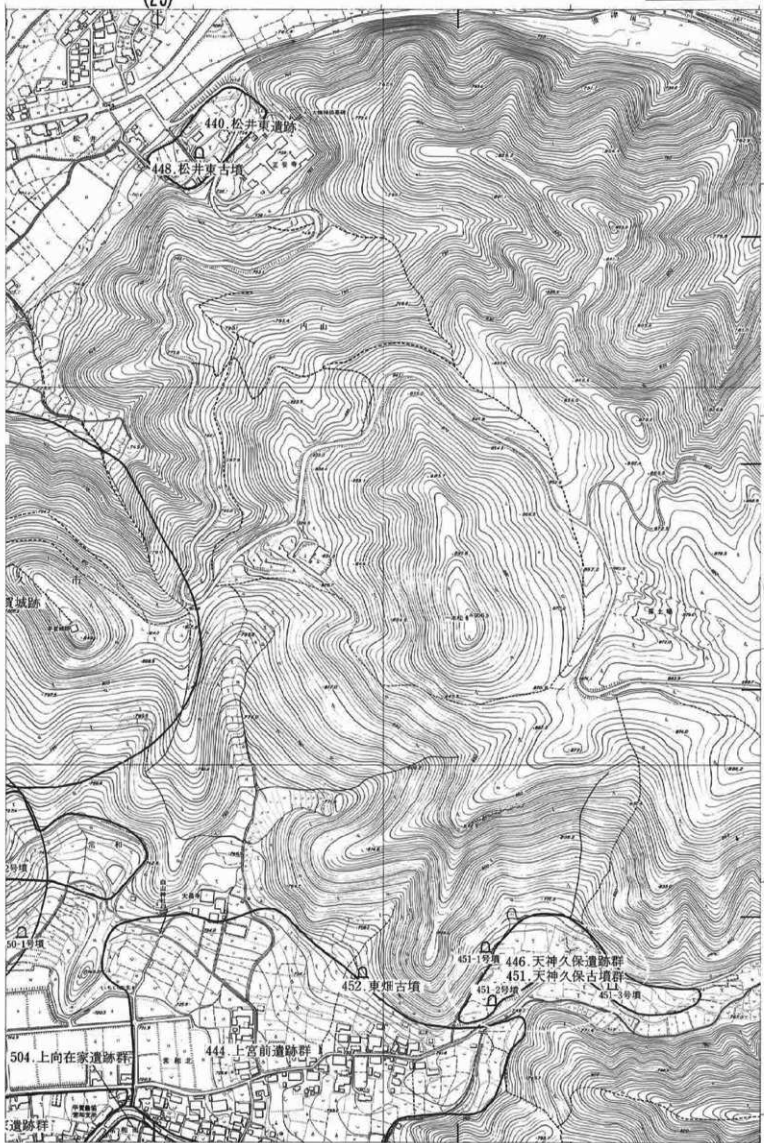








(29)



(37)

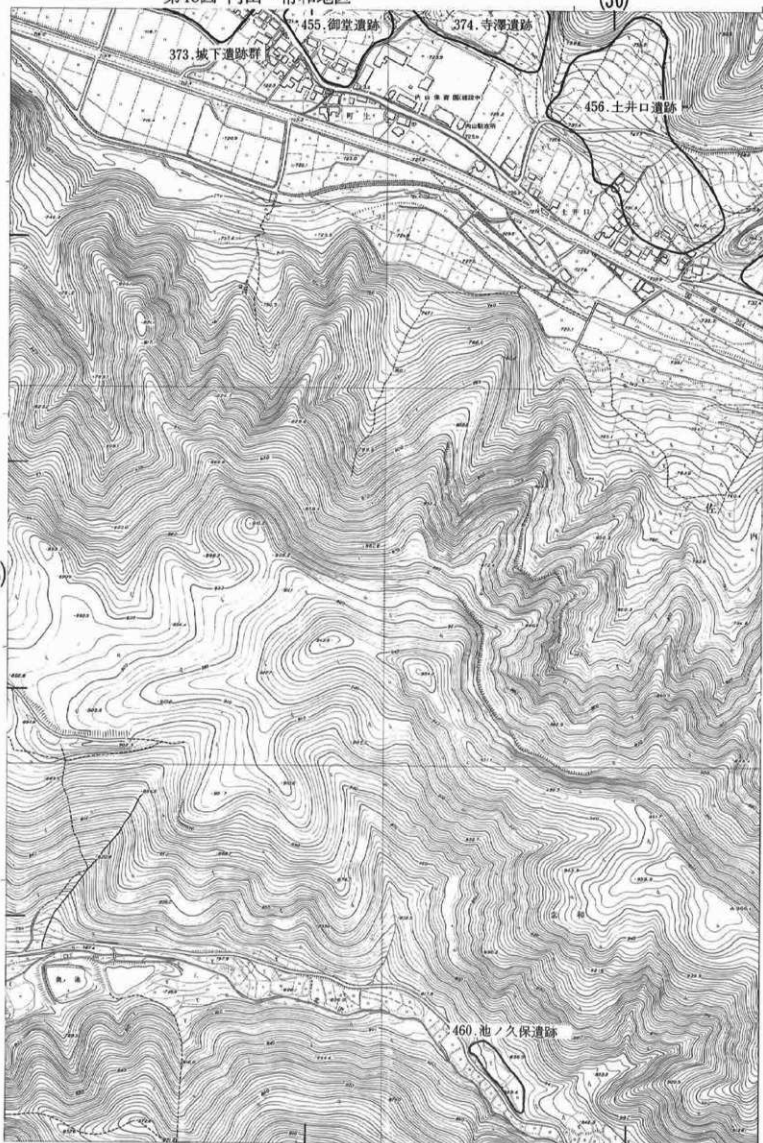
(42)

37

第48図 内山・常和地区

(30)

(36)



(43)

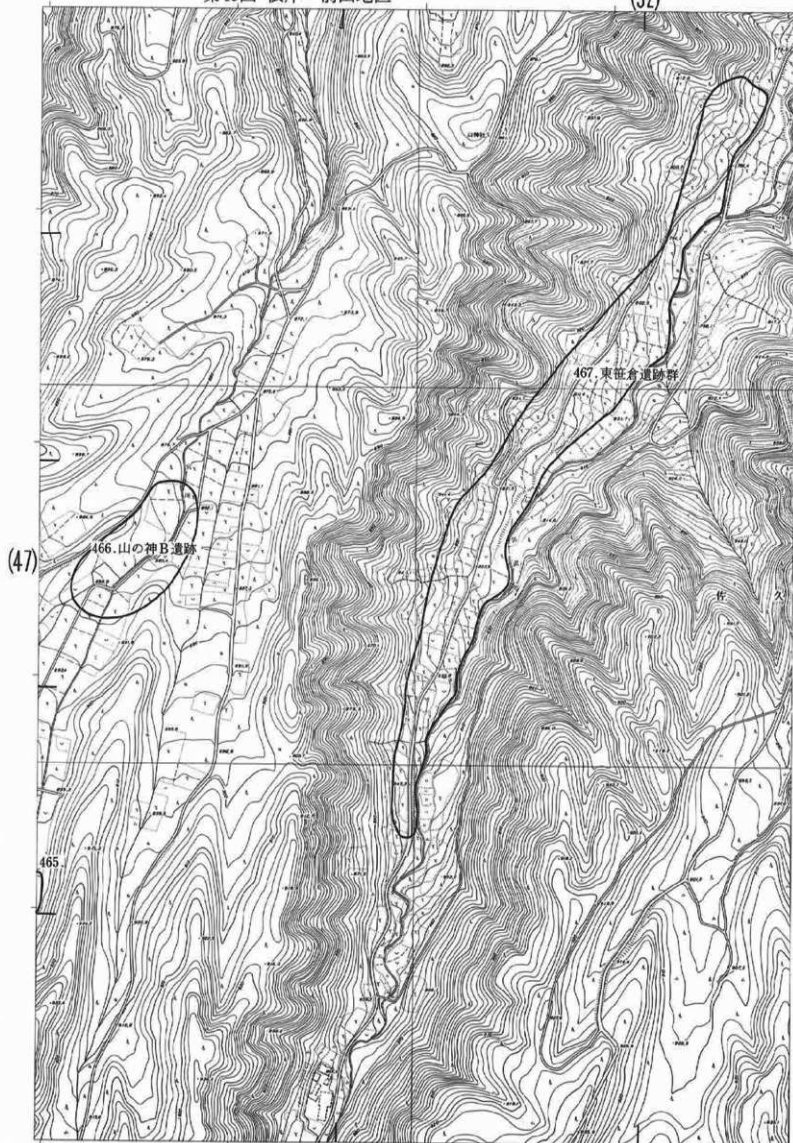
(30)

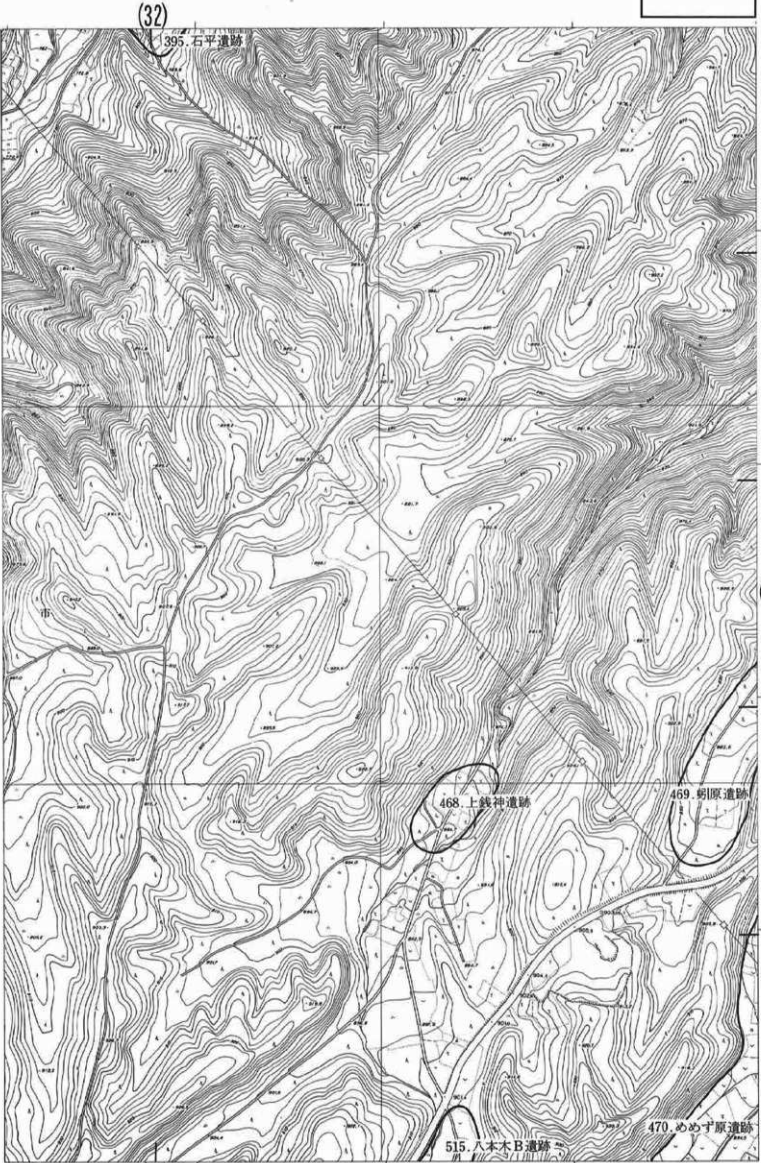


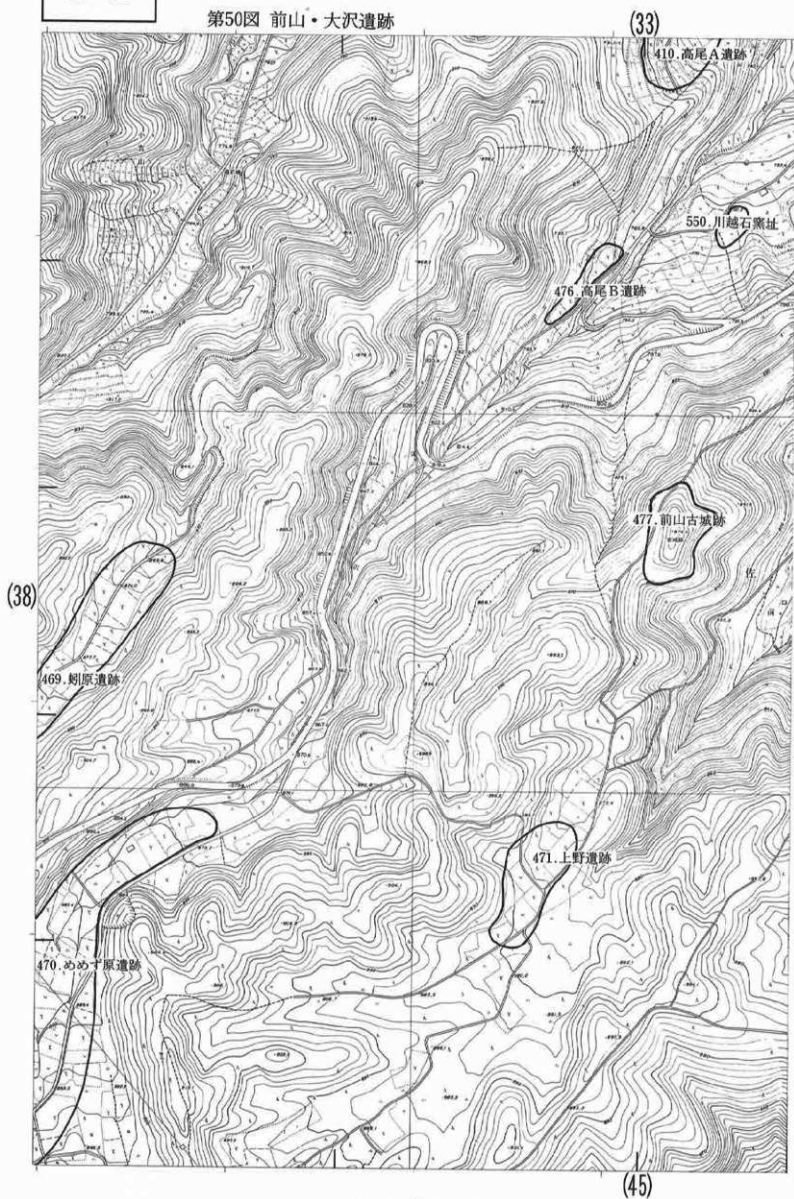
(64)

(43)

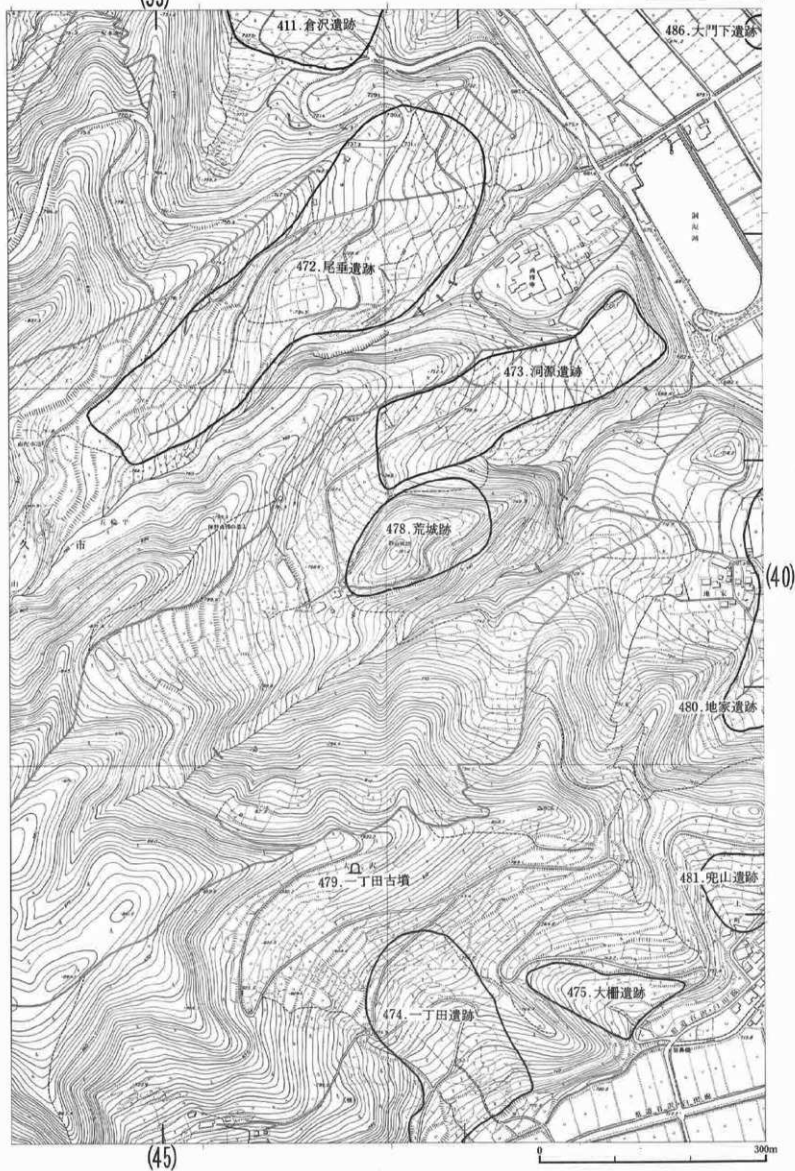
0 300m





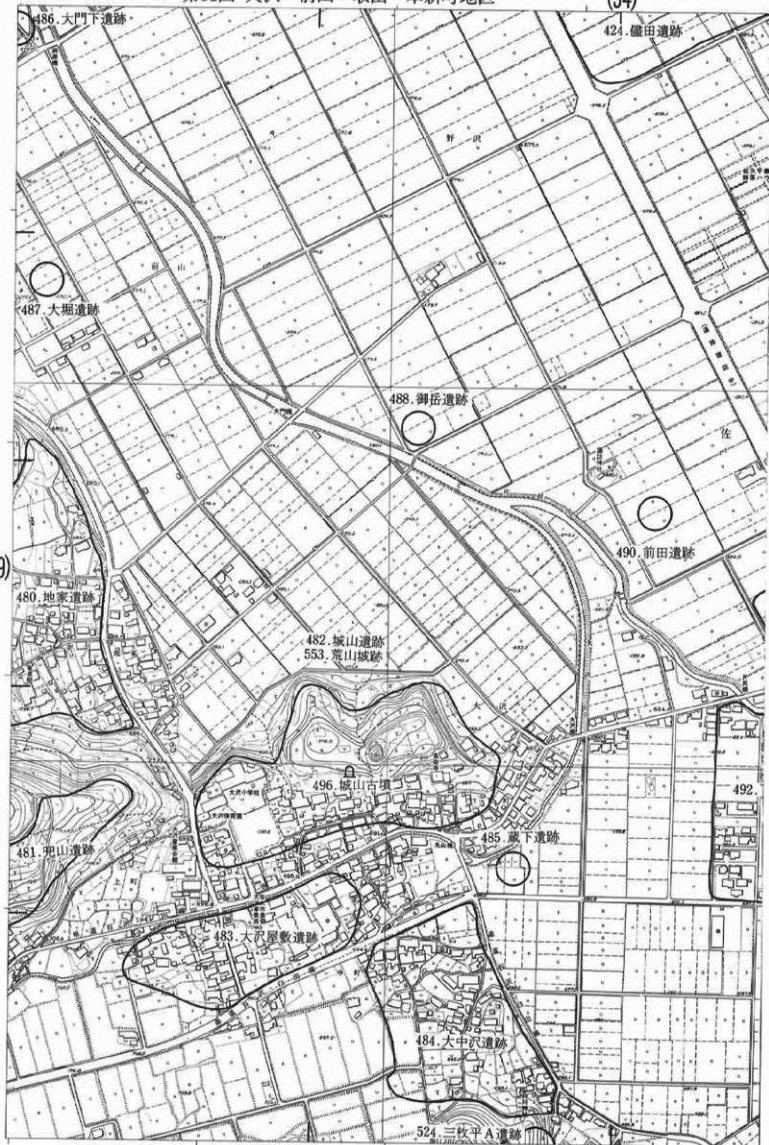


(33)



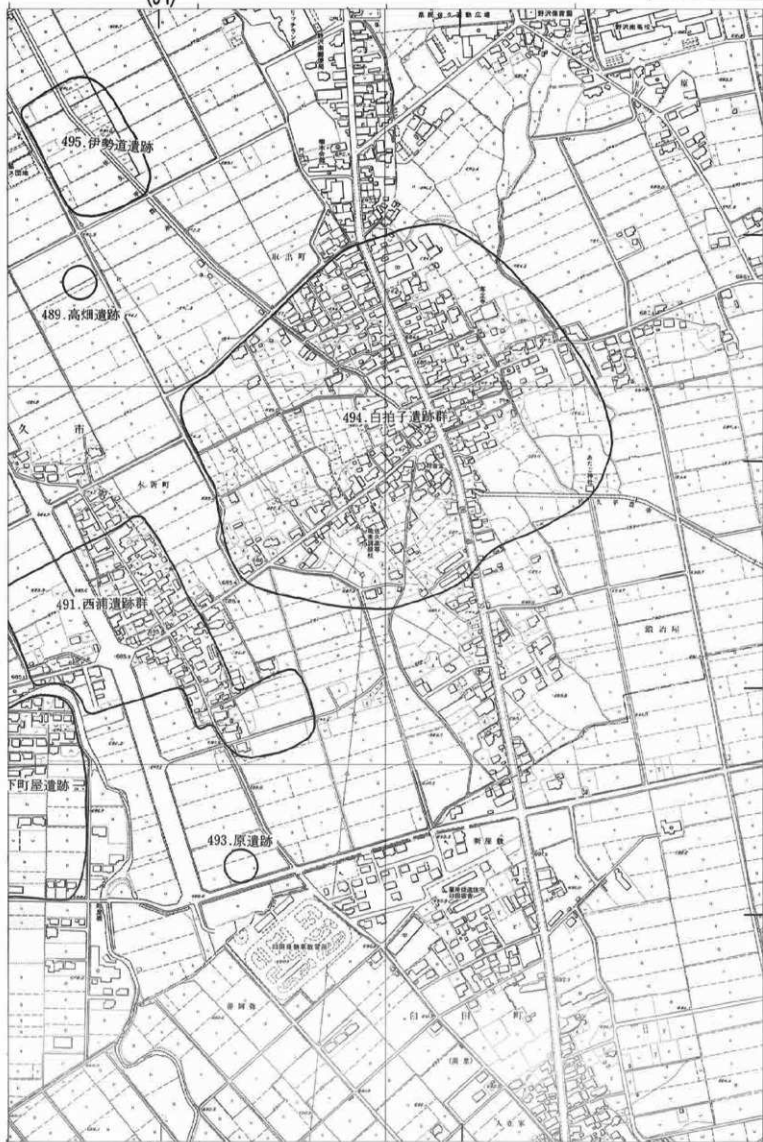
(45)

(39)



(46)

(34)



(41)

(46)

41

第52図 銀冶屋・高柳地区

(35)

(40)



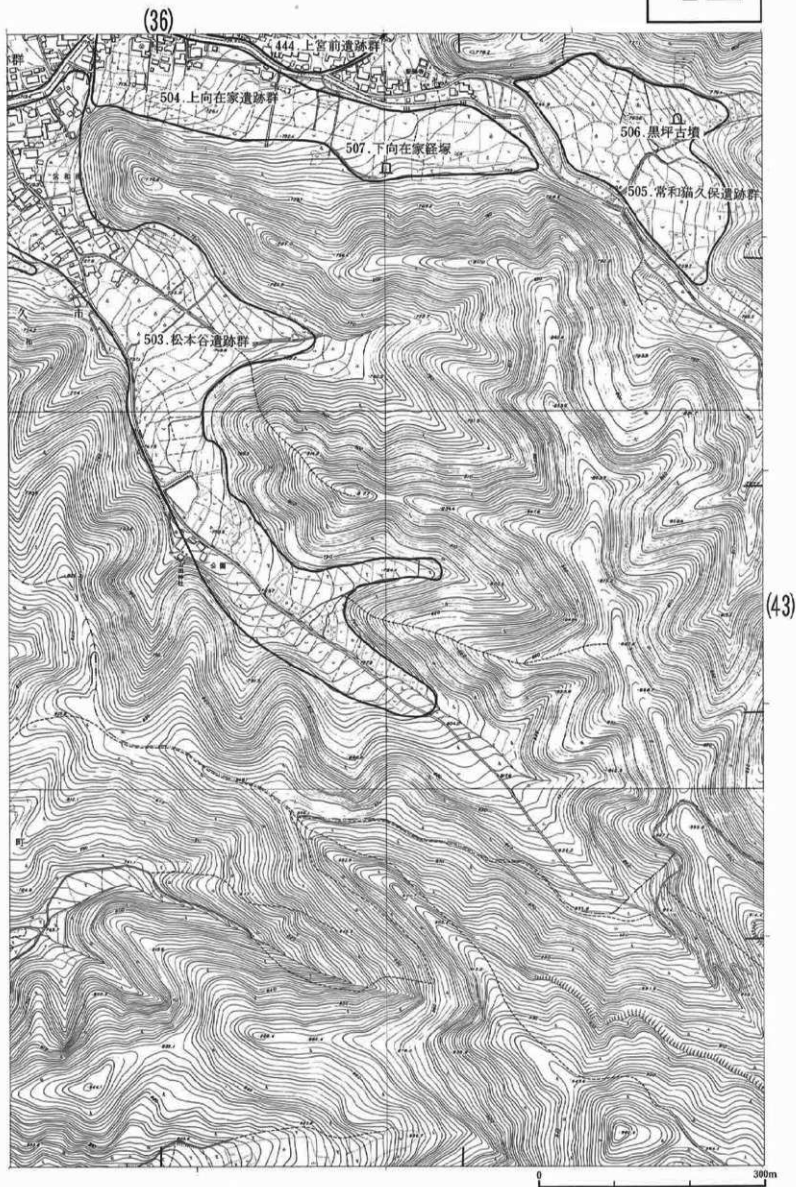
(35)



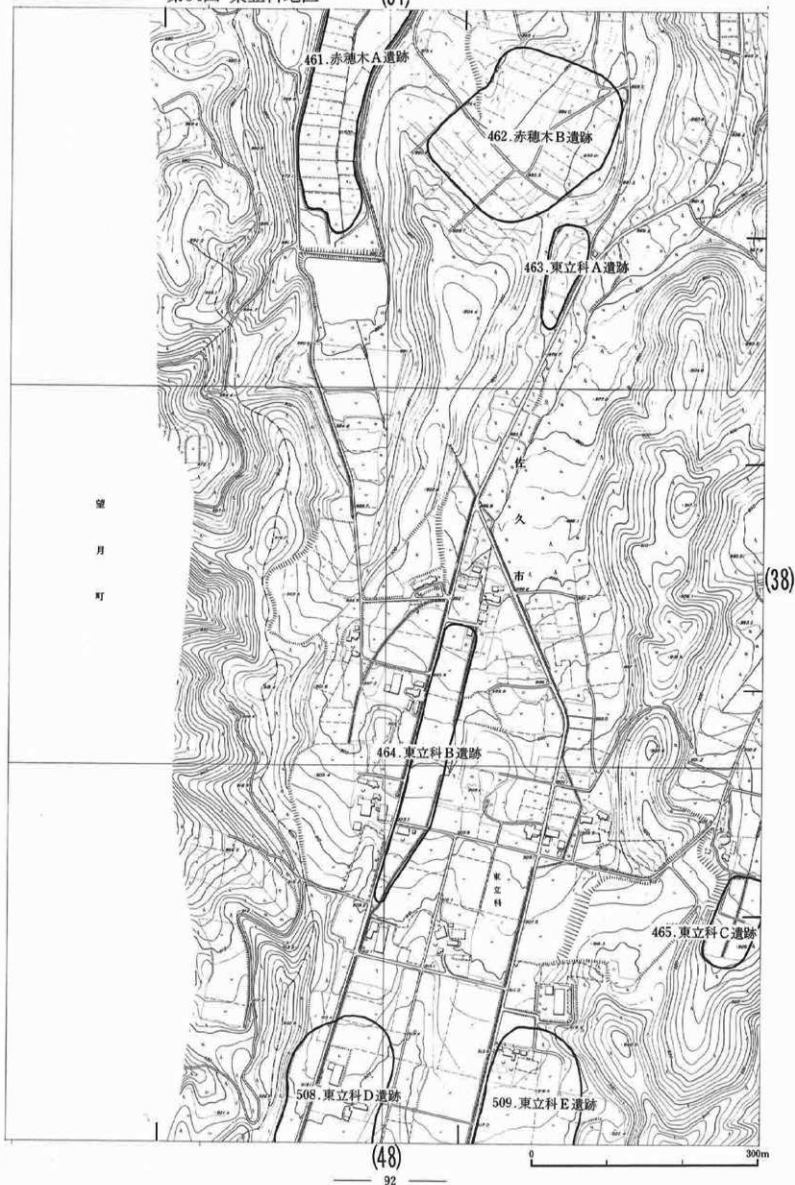
(42)

(41)



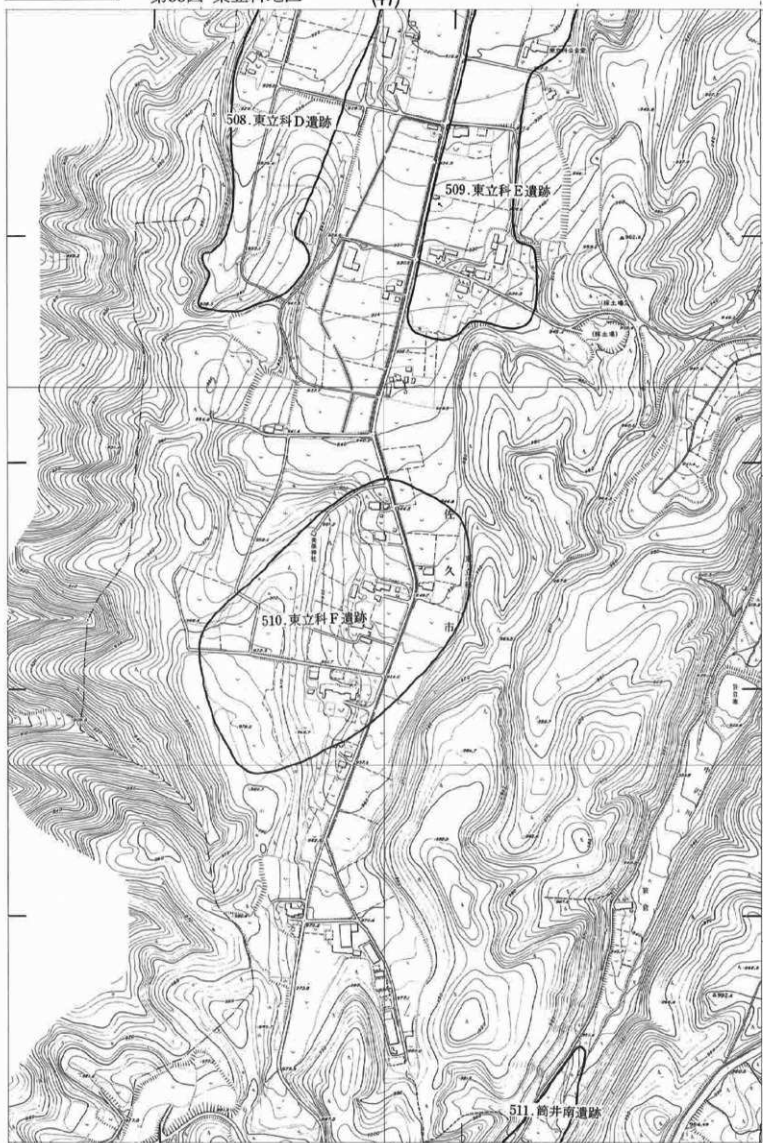


第54図 東立科地区 (31)



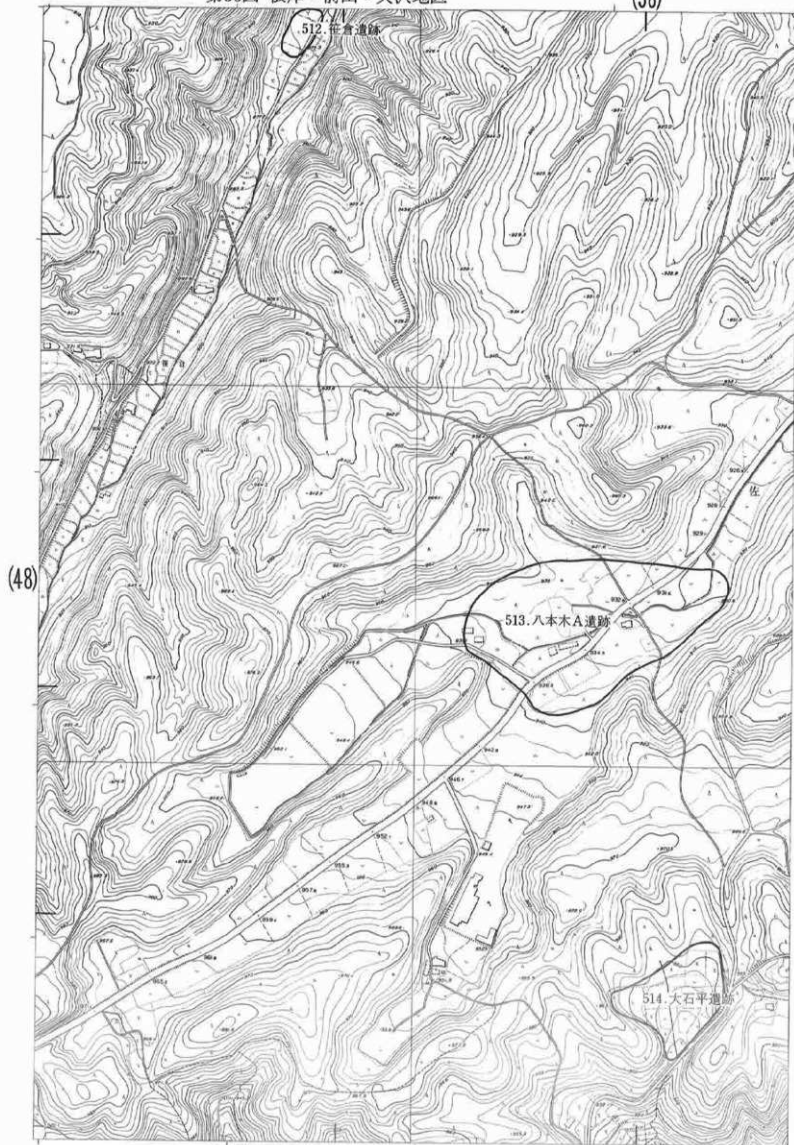
第55図 東立科地区

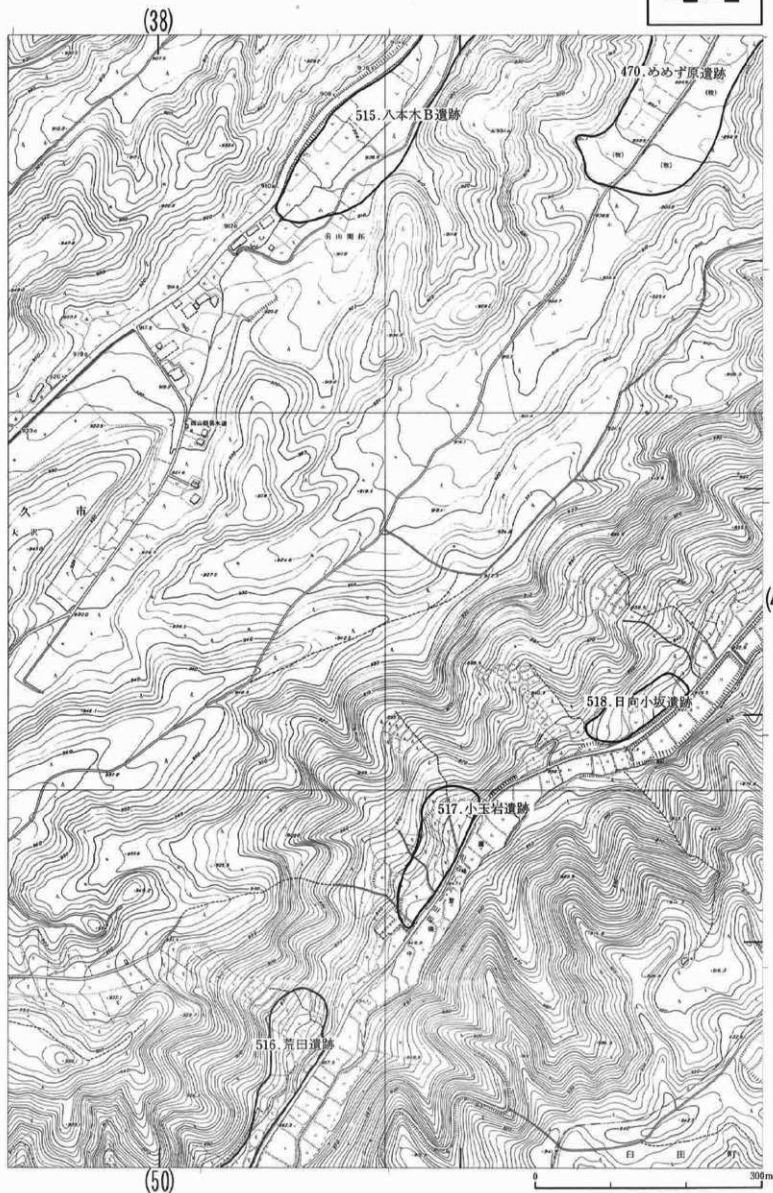
(47)



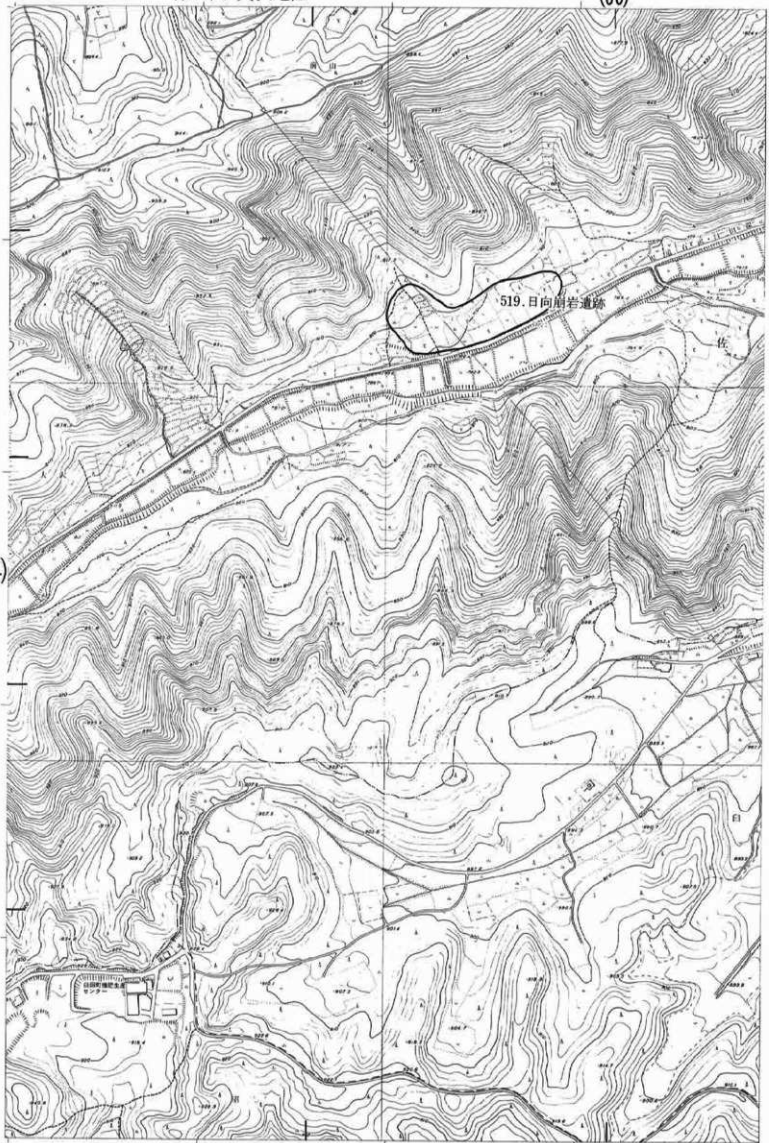
(44)

(49)

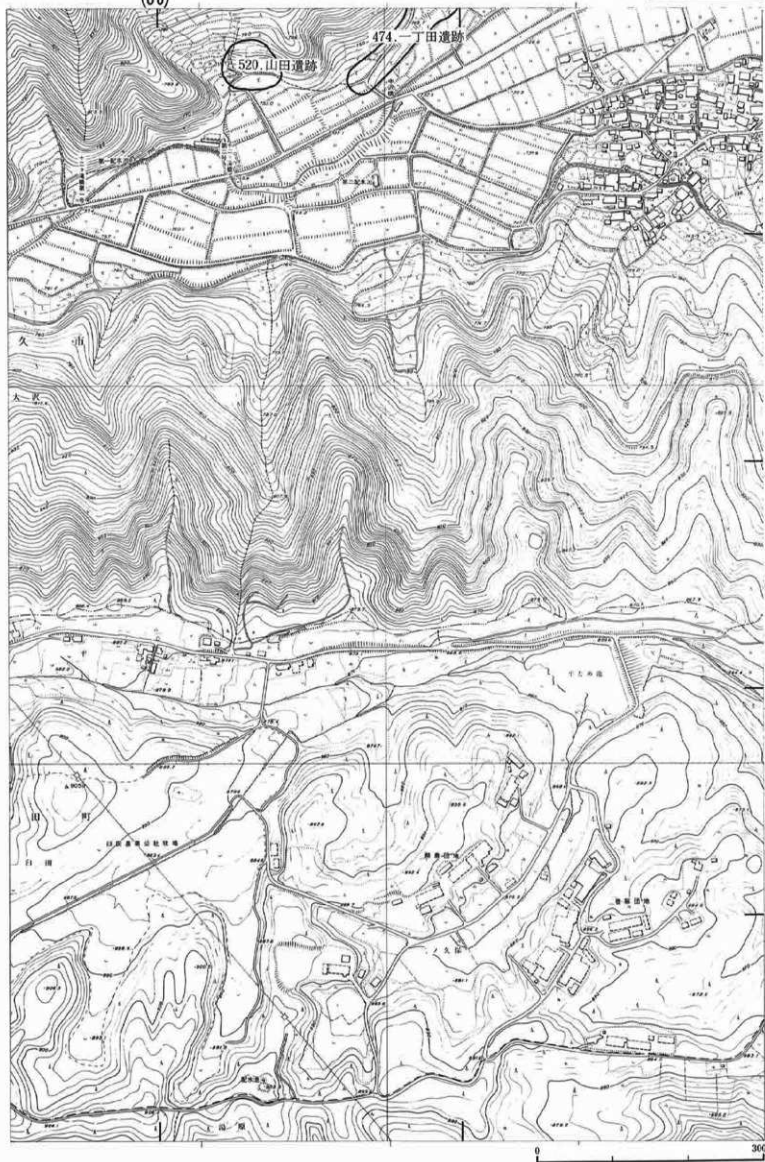




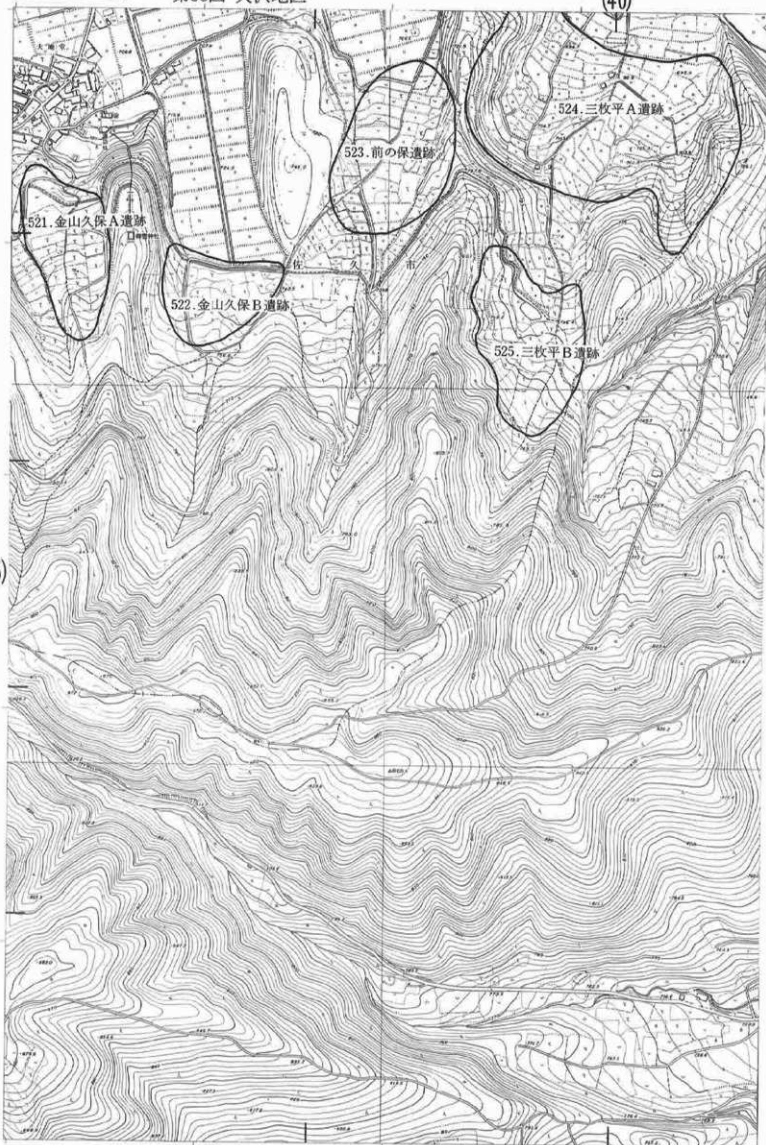
(44)



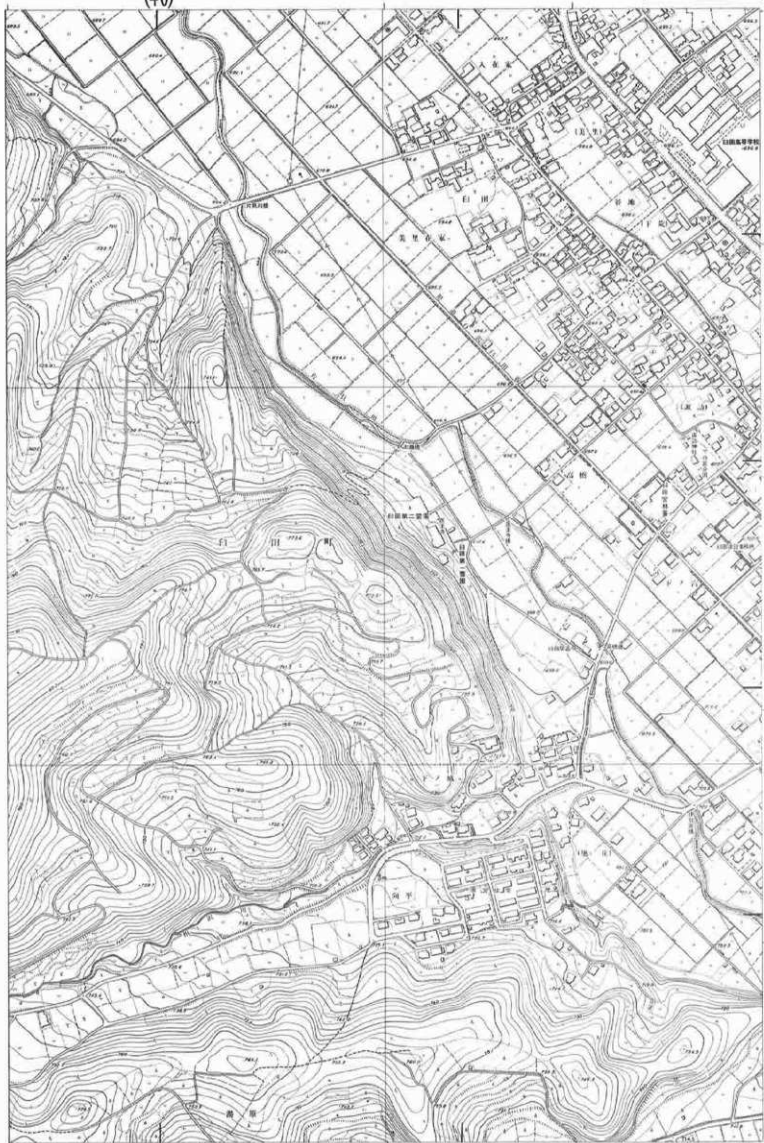
(39)

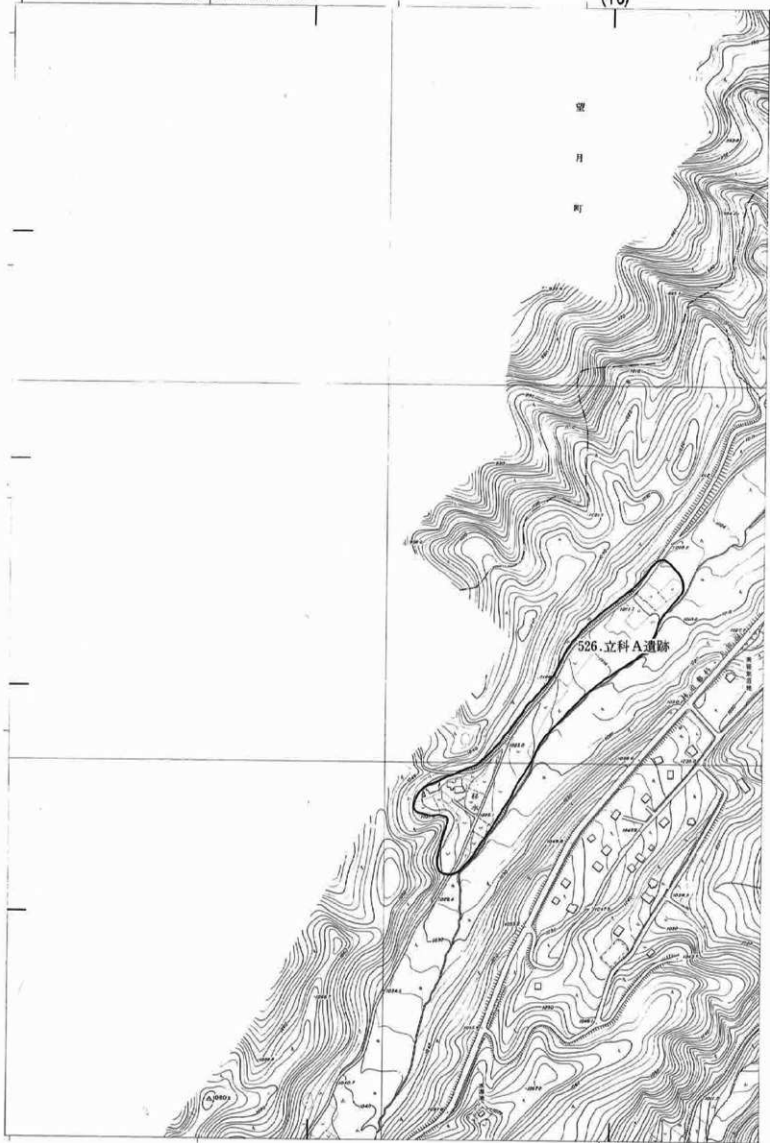


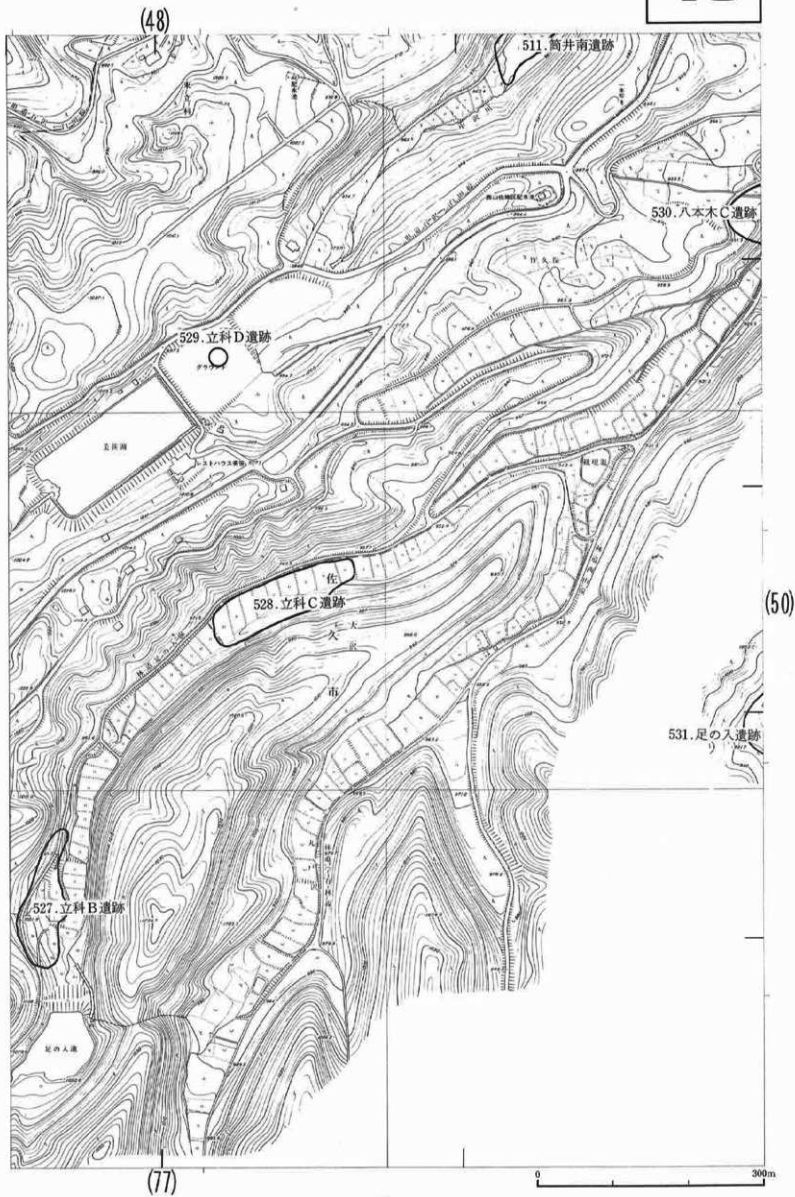
(46)

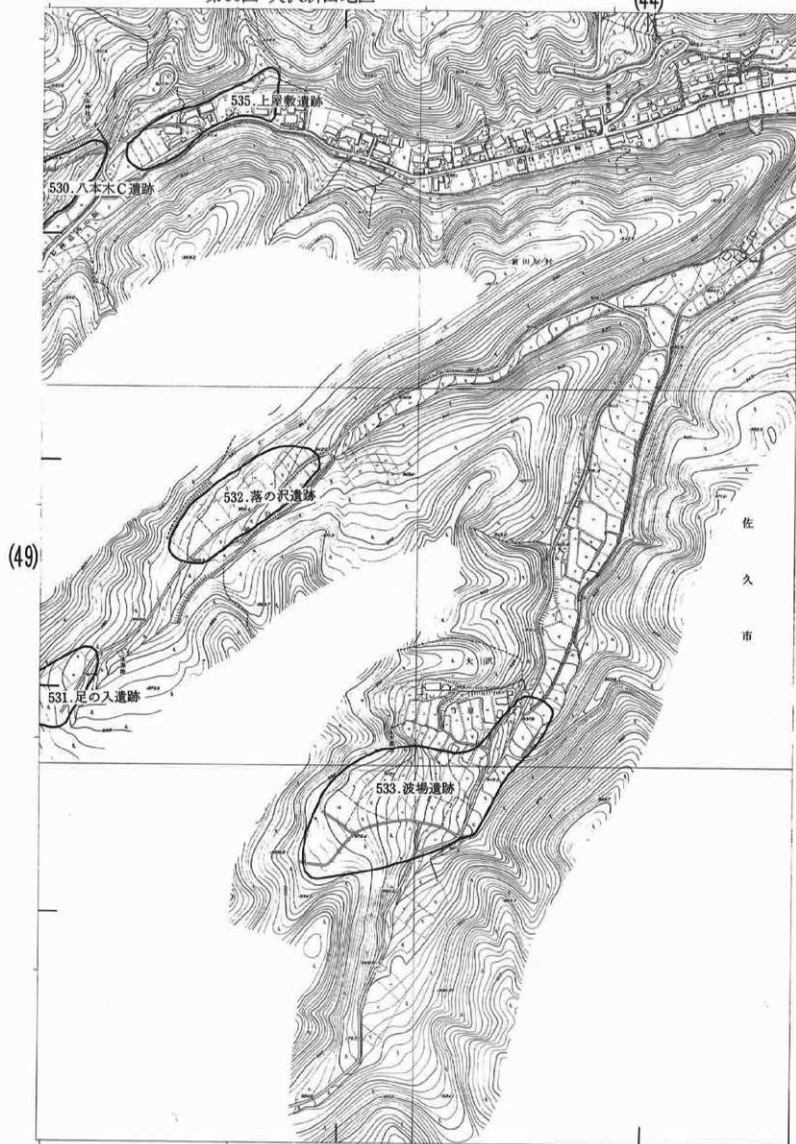


(40)



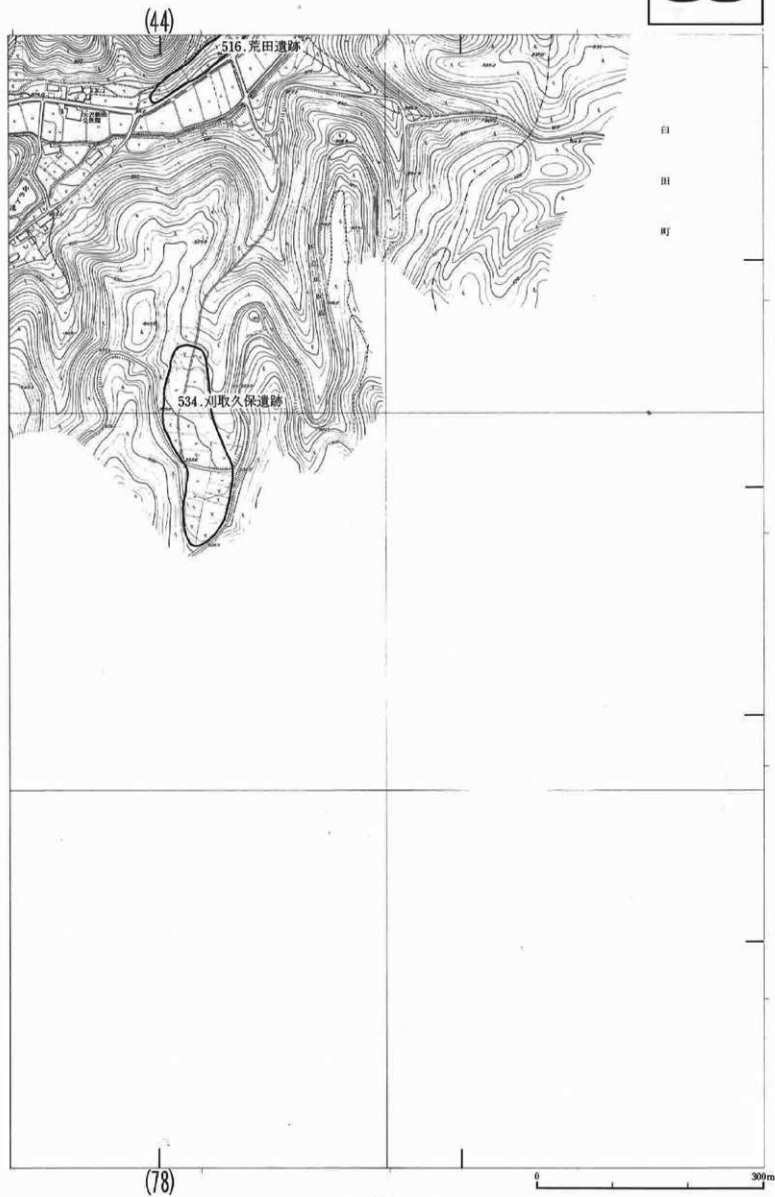






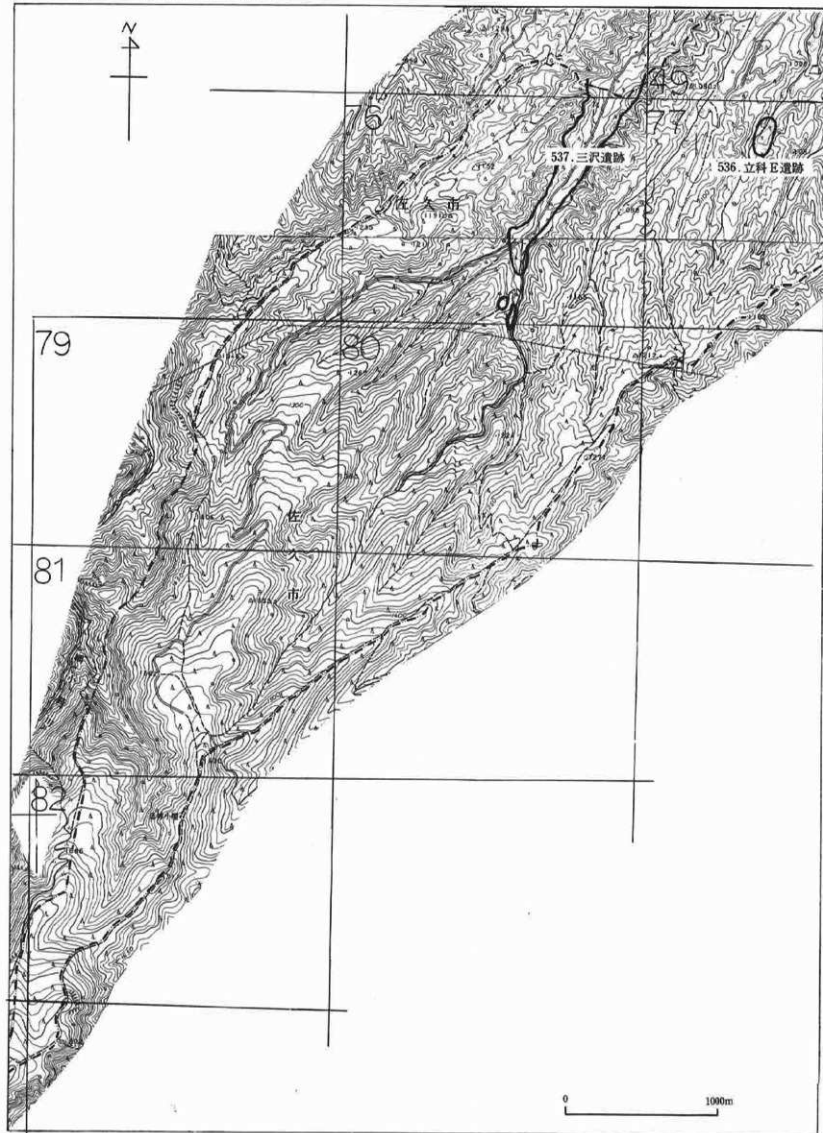
(49)

(78)



76**77**

第61图 立科地区



佐久市遺跡一覧表 (1984. 3. 31現在)

所属地区	No.	種別	遺跡名	所在地	公園名	地目	時代	備考
1	1	散布地	下前田原遺跡群	小田井字後原・長野原・下根岸・横窪	A32IV, 53 I IIIIV, 54 I III B12 I ~ IV, 13 I ~ IV, 22, 23 I II	畑	縄・奈・平	昭和58年度発掘調査
				2	1-1	その他	後原	小田井字後原
2	2	集落址	前田遺跡群	小田井字前田・前田原・西原宮・下十二	B22IV, 23 IIIIV, 24 III IV, 32 I ~ IV, 33 I ~ IV, 34 I	水田地	弥~平	
				2	3	鈎師屋遺跡群	小田井字鈎師屋	B42 II IV, 43 I ~ IV, 52 I, 33 IIIIV, 44 I III
2	4	〃	曹根城	小田井字曹根城	B53 IV, E13 I ~ IV, B54 IIIIV	畑	縄~平	
				2	5-1	古墳	下前田原古墳群後原1号墳	小田井字後原462-1
2	5-2	〃	後原2号墳	〃	B22 II	〃	〃	〃
				3	6	集落址	近津遺跡群	長土呂字本宮・北近津・宮浦・下宮原・上宮原他
3	6-1	〃	北近津	長土呂字北近津	D50 I ~ IV	宅地	弥・古	昭和46年度発掘調査 文献10
				3	7	〃	周防燧遺跡群	長土呂字周防燧・上北原・北上宮久保・美林・入高山・南上北原・南下北原・一本松・茨右衛門・東近津・南近津・若宮・宮の前・上堰端・道常・ツ長田・大豆田・下仲田・上仲田
3	7-1	〃	周防燧A	長土呂字南下北原	D54 III K14 I	畑	奈~平	昭和54年度発掘調査 文献39
				8	7-2	〃	周防燧B	長土呂字大豆田・下仲田・上仲田
8	7-3	〃	若宮	長土呂字若宮	K12 IV	畑	古~平	昭和58年度発掘調査 文献60
				3	8	包蔵地	芝宮遺跡群	長土呂字北上中原・北中中原・北中中原・上芝宮・南上中原・下芝宮・下高山・中高山・下高山、小田井字穴沢、下曾根
3	8-1	散布地	芝宮第1次	長土呂字北下中原	D45 III IV, 55 II	畑	縄~平	昭和54年度発掘調査 文献38
				3	8-2	〃	芝宮第2次	長土呂字北中中原
3	8-3	〃	芝宮第3次	〃	D45 II IV E41 III	畑荒地	〃	昭和57年度発掘調査 文献42
				3	9	包蔵地	長土呂遺跡群	長土呂字長土呂廻し・聖石・上側袋・下側袋・上聖原・中聖原・下聖原・上壺端・上大林・下大林・下壺端・上日影・南聖原・下日影・三百地・東浦・城・北小路・下小路
4	10	〃	栗毛坂遺跡群	小田井字笹沢・前藤部、岩村田字東赤坪・赤塚原・鶴岡陣場・上曾根・西曾根・大馬久保・久保田原・朝田・西芝岡・東曾根・中曾根・東芝岡	E33 I IV, 34 I III 42 IV, 43 I ~ IV, 44 I III, 52 I IV, 54 I III 51 I ~ IV, 31 I IV, 34 I ~ IV, 35 I, 14 IV L11 I ~ IV	畑 埋 奥側園 山林	弥~平	景No75 9 L35 I II, 34 I III地点、土師、須志器の分布多い。
				4	11	散布地	跡坂遺跡群	小田井字坂月・崎崎澤・下金井・横根字跡坂・島原・北島老・西島老・東島老・南島老・七道
2	12	包蔵地	中金井遺跡群	小田井字西浦・下の薄・龍畑・殿畑・荒田・上金井・南金井・藤塚・坂月・中金井・笹和田	E14 V, 15 I ~ IV, 24 III IV, 25 I ~ IV, 34 I, 35 I III B45 III IV, 25 III IV, 35 II IV, 55 I ~ IV F11 I III, 21 I II	畑宅地	〃	

施設 種別	No.	種別	遺跡名	所在地	公園名	地目	時代	備考
4	13	古墳	蛟月古墳	小田井字校下836-1	E24IV	工場敷地	古	昭和45年度発掘調査 県No78
4	14	〃	島原古墳	小田井字下金井705	E34IV	畑	〃	県No77
4	15	〃	からむし古墳	横根字東巻老873	E30II	畑	〃	県No76
4	16	一里塚	鶴岡澤南一里塚	岩村田字鶴岡澤南	E44II, 54 I	山林	近世	
5	17	包蔵地	延壽城遺跡群	横根字延壽城・石	F 41 I II, 51 I ~ IV	宅地 畑	平	
5	18	散布地	上の原遺跡群	横根字上の原・八木六・塚原・ 入大久保	F 31 IV, 32 III V, 41 II IV, 42 I ~ IV, 51 V, 52 I	畑	縄~平	
5	19	〃	芋の原遺跡群	横根字芋の原・赤岩・伊勢石	F 21 IV, 22 II, 31 I ~ IV, 41 I ~ IV	畑	〃	
5	20	〃	上長坂遺跡群	横根字上長坂・下長坂	F 22 III IV, 51 II ~ IV, 52 I ~ III, 41 II	畑	〃	
5	21	包蔵地	坂	小田井字坂	F 31 IV, 32 II	畑	〃	
5	22-1	古墳群	横根古墳群1号墳	横根字赤岩1113	F 31 II	畑	古	県No71 伊勢石古墳
5	22-2	〃	〃 2号墳	横根字石1165-1	F 41 I	畑	〃	県No70 十二の平古墳消滅
5	22-3	〃	〃 3号墳	横根字上の原196-4	F 41 II	〃	〃	県No66 上の原古墳
5	22-4	〃	〃 4号墳	〃 181-1	F 41 II	〃	〃	
5	22-5	〃	〃 5号墳	〃 191	F 41 II	〃	〃	県No67 塚原古墳群
5	22-6	〃	〃 6号墳	横根字塚原123-1	F 42 I	〃	〃	
5	22-7	〃	〃 7号墳	〃 123-2	F 42 I	〃	〃	
5	22-8	〃	〃 8号墳	〃 123-4	F 32 III, 42 I	〃	〃	
5	22-9	〃	〃 9号墳	〃 129-7	F 32 III	〃	〃	
5	22-10	〃	〃 10号墳	〃 129-5	F 32 III, 42 I	〃	〃	
5	22-11	〃	〃 11号墳	〃 129-7	F 32 III	〃	〃	
5	22-12	〃	〃 12号墳	〃 129-7	F 32 III	〃	〃	
5	22-13	〃	〃 13号墳	〃 111-1, 108-1	F 31 III	〃	〃	
5	22-14	〃	〃 14号墳	〃 702-3	F 32 III	〃	〃	
5	22-15	〃	〃 15号墳	〃 99-1	F 32 III	〃	〃	
5	22-16	〃	〃 16号墳	横根字上長坂1317	F 32 I	〃	〃	県No59 上長坂古墳群
5	22-17	〃	〃 17号墳	〃 1311	F 22 III	〃	〃	
5	22-18	〃	〃 18号墳	横根字上小幡子78	F 32 I	〃	〃	
5	22-19	〃	〃 19号墳	〃 75	F 32 I	〃	〃	県No65 輪子古墳群
5	22-20	〃	〃 20号墳	〃 69	F 32 II	〃	〃	
5	22-21	〃	〃 21号墳	〃 61	F 32 II	〃	〃	
5	22-22	〃	〃 22号墳	〃 44	F 32 II	〃	〃	
5	22-23	〃	〃 23号墳	〃 46-1	F 22 IV	山林	〃	
5	22-24	〃	〃 24号墳	〃	F 22 IV	〃	〃	
5	22-25	〃	〃 25号墳	〃	F 22 III	〃	〃	
5	22-26	〃	〃 26号墳	〃 43	F 22 III	〃	〃	
5	22-27	〃	〃 27号墳	〃 39-1	F 31 I	〃	〃	
5	22-28	〃	〃 28号墳	〃	F 31 I	〃	〃	
5	23-1	〃	矢口古墳群1号墳	横根字矢口1838	F 50 IV	山林	〃	県No65
5	23-2	〃	〃 2号墳	〃 1836-5	〃	〃	〃	
5	23-3	〃	〃 3号墳	〃 1816-1	〃	畑	〃	
5	24-1	〃	平古墳群1号墳	横根字平1860-1	F 50 I	山林	〃	県No64
5	24-2	〃	〃 2号墳	〃	〃	〃	〃	
6	25	散布地	塚名田	常田字塚名田	H 34 III V, 35 I III IV, 45 I ~ IV	畑 水田	弥~平	開場整備により一部破壊される。
7	26	包蔵地	塚	塚原字藤塚、常田字音津多利	J 41 III V, 42 II, 51 I ~ IV, 52 I III	畑	〃	
7 ・ 13	27	〃	前田遺跡群	塚原字野塚・井戸上・前田・ 宮の前・長塚・小太郎塚・藤 の木・熊子石	J 32 II ~ IV, 53 I III V, 54 III V, T 11 III V, 12 I II, 13 I ~ IV, 14 I	畑 宅地	〃	
7 ・ 8 ・ 14	28	散布地	常田居屋敷遺跡群	常田字家地塚、塚原字長塚・ 砂畑・砂原・豊敷・大豆塚・ 殿河塚	J 43 I ~ IV, 44 I ~ III, 45 I ~ IV, 53 II, 54 I ~ IV, 55 I ~ IV, K 11 I III, 51 I, ~ IV, U 11 I II	宅地 畑	〃	
7 ・ 5	29	集落址	西近津遺跡群	長土呂字西近津・下大豆塚・ 三貫畑・小金井・森下・下長 坂・東堂林、常田字堂林・東 池下、塚原字大豆塚	J 43 III V, 24 I IV, 25 I ~ IV, 34 II, 35 I ~ IV, K 11 II, IV, 11 I ~ IV, 21 I ~ IV, 22 I III, 31 I II, 41 I	畑	縄~平	県No83 西近津遺跡群
8	29-1	〃	西近津遺跡	長土呂字西近津	K 12 I	畑	弥~古	昭和46年度発掘調査 文献9
7	30	城郭	堂林城址	常田字堂林	J 50 III V, 25 I II	畑	中世	
7	31-1	古墳群	藤塚古墳群1号墳	塚原字藤塚1543	J 52 I	〃	古	県No206 音津多利塚古墳
7	31-2	〃	〃 2号墳	〃 1545-1	J 52 I	〃	〃	

図号	No	種別	遺跡名	所在地	公園名	地目	時代	備考
7	31-3	古墳群	藤塚古墳群 3号墳	塚原字藤塚597-1	J32 I	荒地	古	県№206 吾津多利塚古墳
7	31-4	〃	〃 4号墳	〃 602-1	J31B	果樹園	〃	県№207
7	31-5	〃	〃 5号墳	〃 1567-2	J31B	畑	〃	〃
7	31-6	〃	〃 6号墳	〃	J41B	水田	〃	〃
7	32-1	〃	総子石古墳群 1号墳	塚原字楯子石1051	J32IV	畑	〃	〃
7	32-2	〃	〃 2号墳	〃 1494	〃	〃	〃	〃
7	33-1	古墳群	家地頭古墳群 1号墳	常田字家地頭33-キ	J41B	〃	〃	県№205 昭和50年度発掘調査 文献28 消滅
7	33-2	〃	〃 2号墳	〃 1021-2	J54 I	果樹	〃	〃
7	33-3	〃	〃 3号墳	〃 288-1	J41V	〃	〃	県№203 東池下古墳
7	33-4	〃	〃 4号墳	〃 404-1	J34 I	〃	〃	〃
7	33-5	〃	〃 5号墳	〃	J34 I	山林	〃	〃
7	34-1	〃	大豆塚古墳群 1号墳	塚原字大豆塚148-2	J45 III	畑	〃	県№202
7	34-2	〃	〃 2号墳	〃 154	〃	〃	〃	〃
8	34-3	〃	〃 3号墳	〃 108	K41 I	〃	〃	〃
7	35-1	〃	下大豆塚古墳群 1号墳	長土呂字下大豆塚1946	J35V	畑	〃	県№201 昭和55年度発掘調査・国嶋整備により消滅。文献53
7	35-2	〃	〃 2号墳	〃 1932	〃	〃	〃	〃
7	36-1	〃	東池下古墳群 1号墳	落田字東池下130-2	J35 I B	荒地	〃	昭和49年度発掘調査。
7	36-2	〃	〃 2号墳	〃 98-1	J35B	畑	〃	〃
7	36-3	〃	〃 3号墳	〃 134-1	J35B	〃	〃	〃
7	36-4	〃	〃 4号墳	〃 135-1	J35B	住宅	〃	住宅建築のため消滅。
7	37-1	〃	叢林古墳群 1号墳	長土呂字叢林 003-4	J35B	山林	〃	県№200
7	37-2	〃	〃 2号墳	〃 1003-3	J35B	〃	〃	〃
7	37-3	〃	〃 3号墳	〃 1003-3	J35B	〃	〃	〃
7	37-4	〃	〃 4号墳	〃 1003-4	J35B	〃	〃	〃
7	37-5	〃	〃 5号墳	〃 999-3	J35B	畑	〃	〃
8	38	散布地	下 蟹 澤	長土呂字下蟹澤・中蟹澤	K35 IV、35 I B	水田	弥平	〃
8	39	集落址	門正防遺跡群	岩村田字門正防・田中・轟石・清水田	K54 IV、35 I B IV、U41 B、15 I B	雑宅地	縄平	〃
8	39-1	〃	清水田	岩村田字清水田	K54 IV	水田	弥古	昭和53年度発掘調査。文献33
8	40	城郭	長土呂館跡	長土呂字城	K25 IV、240 B、33 B、34 I	雑宅地	中世	〃
8	41	包蔵地	枇杷坂遺跡群	岩村田字枇杷坂・久保田・蟹澤池・下穴虫・下久保田・上久保田向。長土呂字舟久保	E32 IV、11 I IV、12 I B、21 I -IV、22 I K25 IV、34 V、35 I -IV、44 I IV、51 -IV、54 B、55 I -IV、11 I B -IV、12 I -IV、21 I -IV、22 I B、31 B、41 I	畑 水田 宅地	弥平	県№79
8	41-1	包蔵地	理 慈 坂	岩村田字枇杷坂	L41 I	畑	奈平	昭和55年度立合調査。文献48
9	42	散布地	中 久 保 田	岩村田字中久保田・下久保田・枇杷坂	L123 -IV、21 IV、22 I B、31 I -IV、41 I	水田	弥平	〃
9	43	包蔵地	西 赤 座	岩村田字西赤座他	L138 B、22 IV、23 I B、34 I、35 I	畑 水田	〃	〃
9	44	散布地	上 岩 子	岩村田字上岩子他	L128 B、32 B、33 I -IV	水田	平	〃
9	45	〃	新 城	岩村田字新城	L110 IV、21 I	水田	弥平	〃
9	46	包蔵地	腰 巻	下平尾字腰巻・高内	L35 I -IV、45 I B	畑	〃	〃
9	47	〃	西 大 久 保 遺 跡 群	上平尾字西大久保、下平尾字六間・上、中、下大久保他	L35 V、45 I -IV、54 B、51 I -IV、M31 I B、41 B、51 I B、V135 IV	畑	縄平	県№68。分布多い。
9	48	包蔵地	棧 敷	安原字棧敷	L54 I -IV、V14 B、W	畑	平	県№66
9	49	〃	上 小 平	岩村田字上小平	L54 I、W、V13 B、141 W	畑	平	県№67
9	50	集落址	下 小 平	岩村田字下小平	L153 IV、V13 B	畑	弥平	昭和55年度福寿園用地発掘調査。文献43
9	51	城郭	大 井 城 跡	岩村田字古城他	L38 IV	畑	弥中	県№289
9	51-1	〃	王 城	岩村田字古城	L38 IV	畑	〃	昭和54年度公園化に伴い一部調査文献41
9	51-2	〃	石 並 城	岩村田字石並他	L42 IV、45 I B、54 B	畑	〃	〃
9	51-3	〃	黒 岩 城	岩村田字古城	L35 V、V12 B	畑	〃	昭和55年度県道試掘発掘調査文献45

路線 No	種別	遺跡名	所在地	公園名	地目	時代	備考
8 ・ 9 ・ 10	52	集落址	岩村田遺跡群	岩村田字六供後・六供・行人塚・榊の水・新町・中前・木戸在家・外西浦・菅田・荒町・古旗・城下・北羽毛平他	K55N, 55HIV L72H IV, 31H -IV, 31-I-IV, 33H, 41-I-IV, 42I-IV, 43I, 51I-IV, 21H, 32I-IV V11I-IV, 12I -IV, 22H U15HIV	宅地	弥~中世 県No74
9	52-1	その他	六 供 後	岩村田字六供後	L32H	畑	昭和55年度発掘調査 文庫44
9	53	包蔵地	遺 石	上平尾字遺石・中川原他	L14H, 15H, 24 H, 25 I HIV, 35 I H V21H, 31 I	畑	弥~平 県No58
9	54	古墳	遺 石 古墳	上平尾字遺石559-6	L25H	畑	弥~平 県No57
9	55	〃	棧 敷 古墳	安原字敷敷1520	L54H	荒地	古 県No45
10 ・ 15	56	包蔵地	東大久保遺跡群	上平尾字東大久保・古城跡・宿・榊畑・前田, 下平尾字宮の西・上大久保・中大久保・香佛・下前原	M11H-IV, 12 I HIV, 21 I-IV, 22 I-IV, 21 I -IV, 41 I-IV, 51 I-IV W11 I-III	宅地	縄~平 県No49東大久保遺跡 59塚畑遺跡 62遺跡
10	57	〃	十 二 前	上平尾字十二前	M2IV, 13H, 22 H, 23 I	畑・宅地	平
10	58	〃	矢 澤	上平尾字矢澤	M12H, 13 I H	畑	〃
10	59	〃	宮 前	下平尾字宮前	M41HIV, 42 I H IV	果樹・畑	〃 県No53
10	60	〃	北 山 寺	下平尾字北山寺	M32H, 33H, 42 H, 43 I H	果樹	〃 県No54
10	61	〃	壱 ヶ 塚	上平尾字壱ヶ塚	M23H, 30 I-IV, 43HIV, 44 I	〃	〃
10	62	〃	木 田 橋	下平尾字木田橋・南崎	M43H 53 I-IV	畑 宅地	〃
10	63	〃	万 助 久 保	下平尾字万助久保	M43HIV, 53 I H IV	果樹	平 県No51
10	64	〃	下 伴 助 A	下平尾字下伴助	M24IV, 44 I HIV	果樹	〃
10	65	〃	下 伴 助 B	〃	M24IV, 50H, 34 H, 35 I	〃	〃
10	66	城 郭 平 尾 城	上平尾字秋葉山	M24 I H	山林	中	〃
10	67	〃	白岩城(里古城)	上平尾字古城跡	M11 I IV, 12 I	畑	〃
10	68	古墳群	矢 澤 古墳 群	上平尾字矢澤	M13HIV, 14 I H	荒地	古 県No63
10	69-1	〃	城 古墳 群 1号墳	上平尾字城2413	M35H	山林	〃 県No56
10	69-2	〃	〃 2号墳	〃	M35H	〃	〃
10	69-3	〃	〃 3号墳	〃	M35H, 34 I	〃	〃
10	69-4	〃	〃 4号墳	〃 2410	M24IV	〃	〃
10	69-5	〃	〃 5号墳	〃 2420	M24 I	〃	〃
10	69-6	〃	〃 6号墳	〃 2419	M24 I	〃	〃
10	70-1	〃	丸山古墳群 1号墳	下平尾字丸山2742-8	M54 I	〃	〃 県No52
10	71	古墳	塚 畑 古墳	上平尾字塚畑897-1	M21IV	畑	〃 県No60
10	72	〃	新 古墳	上平尾字新988-1	M12 I	〃	〃 県No61
10	73	〃	宮 の 西 古墳	下平尾字宮の西419	M41 H	〃	〃
10	74	〃	一 本 松 古墳	下平尾字一本松2635-1	M43 H	〃	〃 県No55
12	75	包蔵地	編 田	鳴瀬字編田・下河原	S42HIV, 44 I H, 50 I H	水田	弥~平
12	76	〃	大 ふ け	鳴瀬字大ふけ	S51IV D'53HIV, 14 I H	水田 畑	縄~古 県No196
12	77	〃	細 田	鳴瀬字細田	S54IV D'14H	水田	〃 昭和50年度発掘調査文庫29, 県No199
12	78	〃	熊 の 堂	鳴瀬字熊の堂	S54 H IV, 55 I -IV D'14H, 15 I H	水田	〃 県No195
12	79	〃	尾 塚	鳴瀬字尾塚	S25HIV T40 I H	畑	〃
12	80	〃	新 城	塚原字新城他	T21 I S25 H	畑	〃 県No209
12	81	〃	西 つ う 子	塚原字四つ子・鳥追塚・北浦・西屋敷・金山田	S25IV, 26 H T21HIV, 31 I -IV	畑 宅地	弥~平
13	82	〃	宮 の 前 田	塚原字宮の前田他	T21 I-IV	水田 宅地	〃 県No208
13	83	〃	中 溝	塚原字中溝	T31IV	畑	〃
13	84	〃	狐 塚	塚原字狐塚	T32 I H・42 I H	畑 果樹	縄~平 県No210羽黒遺跡
13	85	〃	塚 跡	常田字塚跡	T23 I-IV	畑	弥
13	86	〃	宮 の 前	塚原字宮の前	T34 I-IV	畑 宅地	弥~平
13	87	敷布地	遺 跡	塚原字遺跡・立石・伊勢塚	T33H-IV, 34 I H, 43IV, 44 I H	〃	〃
13	88	包蔵地	塚 原 屋 敷 遺 跡	塚原字屋敷跡・屋敷	T25V, 35 I-IV, 45 I U13 H	〃	〃
13	89	古墳	宮 の 塚 古墳	塚原字宮の塚894	T14-I	廣野社境内	古 県No204
13	90	〃	狐 塚 古墳	塚原字狐塚 2141-1	T42H	荒地	古 県No211

海城地区	No	種別	遺跡名	所在地	公園名	地目	時代	備考
13 14	91	散布地	龍子田	塚原字龍子田	T15N U11E, 21 I	畑 山林	平	
14	92	集落址	西一里塚遺跡群	岩村田字西一里塚	U21N, 22E, 31 I 0IV, 32 I 0E	畑 果樹	弥~平	黒No189
14	92-1	〃	西一里塚	岩村田字西一里塚	U30E, 32 I	水田	弥	昭和48年度発掘調査。文献18
14	92-2	包蔵地	餅	岩村田字塚向	U31N-32E	水田	弥	昭和48年度発掘調査。文献16
13 14	93	〃	日向屋敷	根々井字日向屋敷	T550IV U41W, 51 I ~ III	畑	弥~平	
13 14 20	94	〃	根々井居屋敷	根々井字居屋敷	T50V U51 I ~ IV P'31 I ~ IV	水田 宅	〃	
14	95	城郭	根々井館跡	根々井字居屋敷	U510IV P'31 I 0E	寺院	中世	黒No290
14	96	包蔵地	鳴澤遺跡群	根々井字鳴澤・東坂上・上鳴澤・五里田・東原	U29V, 33E, 42 I ~ IV, 45 I, 1, 52 I II	畑	縄~平	黒No183
14	97	〃	伊勢田	根々井字伊勢田	U52 I II	宅地 畑	弥	
14	98	〃	北西久保	岩村田字北西久保	U33E~IV, 43 I II	畑	弥~中	昭和44・45年度発掘調査。文献6 昭和54年度試掘調査。文献34 昭和57年度発掘調査。文献54。黒No182
14	99	〃	中西の久保遺跡群	岩村田字中西の久保・東西の久保・南西の久保・西の久保他	U33V, 43E, 43 I ~ IV, 44 I 0E 53 I II, 54 I	水田	弥~平	
14 ・ 15	100	〃	中鳴澤遺跡群	岩村田字中鳴澤	U41E~IV, 45 I ~ IV V41 I ~ III	水田	〃	
14	101	〃	上砂田	岩村田字上砂田他	U31 I ~ IV	果樹 宅地	〃	
14	102	包蔵地	松の木	岩村田字松の木	U1310IV, 14 I 0E	畑	弥~中世	
14	103	散布地	宮の西	岩村田字宮の西	U34V, 25E	水田	〃	昭和58年度25日地点発掘調査。文献61
14	104	包蔵地	宮の後	岩村田字宮の後	U150E IV, 25 I ~ III V11E, 21 I	水田 畑・宅地	〃	
14 ・ 15	105	集落址	一本榎遺跡群	岩村田字東一本榎・下福王寺・東大門先・西大門先・北一本榎・中一本榎・上樋田・西一本榎・富木上・下樋田	U24V, 25E ~ IV, 33 I IV, 34 I ~ IV, 35 I ~ IV, 44 I ~ IV, 45 I II V21 I 0E, 31 I 0E, 41 I	畑 宅地	〃	黒No72
14	105-1	〃	東一本榎遺跡	岩村田字東一本榎	U350IV, 45 I 0E	畑	弥	昭和43年度発掘調査。
14	105-2	〃	北一本榎遺跡	岩村田字北一本榎	U35 I 0E	〃	弥早中世	昭和47年度発掘調査。文献14
14 ・ 20	106	包蔵地	諏訪分遺跡群	根々井字諏訪分・北諏訪分	U42V, 42E, 52 0IV, 53 I F 0E	水田	弥~平	
14 ・ 20	107	〃	寺畑遺跡群	根々井字寺畑・山下・南沢訪分・山の神・十三方大山・山上・塚原・北原、藤久保字下原・前原・屋敷部	U33 I ~ IV, 540E IV, 550EIV	〃	〃	黒No163
14	108	城郭	根々井東原館跡	根々井字東原・東坂上・鳴澤	U420IV, 52 I	畑	中世	
14	109	古墳	根々井大塚	根々井大塚越1179-1	U41V	〃	古	黒No190
14	110	〃	龜宮塚古墳	根々井字龜宮1141	U420E	畑	〃	黒No186
14	111-1	〃	上鳴澤古墳群1号墳	根々井字上鳴澤688-1	U43 I	池	〃	黒No184小塚古墳。消滅
14	111-2	〃	〃	〃	〃	果樹園	〃	〃
14	111-3	〃	〃	〃	〃	畑	〃	〃
14	112	〃	善平治山古墳	岩村田字西長塚1726-2	U22V	荒地	〃	黒No181
14	113	〃	樋田古墳	岩村田字樋田1887-1	U24E	〃	〃	黒No80。消滅
14	114	〃	園蔵山古墳	岩村田字下塚本1347	U140E	水田	〃	黒No179
14	115	〃	東一本榎古墳	岩村田字東一本榎2228-7	U35V	宅地	〃	昭和46年度発掘調査。文献11。黒No239
14	116-1	古墳群	北西久保古墳群1号墳	岩村田字北西久保	U33V	荒地	〃	昭和57年度発掘調査。文献54
14	116-2	〃	〃	〃	〃	〃	〃	〃
14	116-3	〃	〃	〃	〃	〃	〃	〃
14	116-4	〃	〃	〃	〃	〃	〃	〃
14	116-5	〃	〃	〃	〃	〃	〃	〃
14	116-6	〃	〃	〃	〃	〃	〃	〃
14	116-7	〃	〃	〃	〃	〃	〃	〃
14	116-8	〃	〃	〃	〃	〃	〃	〃
14	116-9	〃	〃	〃	〃	〃	〃	〃
14	116-10	〃	〃	〃	〃	〃	〃	〃
14	116-11	〃	〃	〃	〃	〃	〃	〃
14	116-12	〃	〃	〃	〃	〃	〃	〃
14	116-13	〃	〃	〃	〃	〃	〃	〃
14	116-14	〃	〃	〃	〃	〃	〃	〃

種別	No	種別	遺跡名	所在地	公図名	地目	時代	備考
15	117	集落址	上の城遺跡群	岩村田字丹邊・南羽毛平・上の城・中八日町・東八日町・南上の城・西八日町	V21 I ~ IV, 22 I ~ IV, 33 I III, 31 I ~ IV, 32 I ~ IV, 33 I III, 41 I II, 42 I II	宅地 畑	縄 ~ 平	県No73
15	117-1	〃	上の城	岩村田字南上の城・東八日町	V32 II, 42 I II	畑	古 ~ 平	昭和48年度発掘調査。文献17
15	117-2	〃	上の城丹邊	岩村田字丹邊	V31 II	道路	中	昭和54年度発掘調査。文献36
15	117-3	〃	西八日町	岩村田字西八日町	V41 II	畑	弥 ~ 平	昭和58年度発掘調査。文献57
15	118	包蔵地	下信濃石	岩村田字下信濃石	V30 II, 32 II, 33 I III, 31 I	水田	平	
15	119	〃	蛇塚 A 遺跡群	安原字蛇塚・西大久保・北湖塚・南御塚	V47 IV, 15 III IV, 24 I ~ IV, 25 I ~ IV, 34 I IV, 35 I ~ IV	畑	〃	県No43
15	21	集落址	蛇塚 B 遺跡群	新子田字蛇塚・内起・北野馬久保・野馬久保	V34 II IV, 35 II, 43 IV, 44 I ~ IV, 45 I III, 53 II, 54 I ~ IV, 55 I II, G'34 I II, 15 I	畑	〃	県No31
15	120-1	集落址	蛇塚 B (第一次)	新子田字野馬久保	V54 IV, G'14 II	畑	平	昭和54年度発掘調査 文献37
15	120-2	〃	蛇塚 B (第二次)	〃	V55 IV	〃	〃	昭和58年度発掘調査 文献58
15	121	包蔵地	東内池	新子田字東内池	V45 III IV, 55 I ~ IV	〃	〃	
15	122	集落址	野馬窪遺跡群	猿久保字野馬窪	V43 IV, 32 IV, 53 I ~ IV, 54 II, G'12 III IV, 13 I ~ IV, 14 I III	〃	弥 ~ 平	県No158
21	122-1	〃	野馬窪	〃	G'12 IV	畑	弥	昭和56年度発掘調査 文献51
14	123	散布地	猿久保屋敷跡	猿久保字屋敷跡	V54 III IV, G'11 I ~ IV, U55 III IV	水田	弥 ~ 平	
15	124	〃	岩井堂	岩村田字岩井堂	V32 IV, 33 II, 42 I ~ IV	水田	〃	
15	125	古墳	野馬窪古墳	猿久保字野馬窪164-1	V33 IV	畑	古	
15	126	〃	蛇塚古墳	安原字蛇塚1377・1367	V24 II	荒地	古	昭和57年度試掘調査 県No44
10	127	包蔵地	戸屋敷遺跡群	安原字戸屋敷・臨久保, 下平尾字下前原・一本木	M31 IV, 52 II, W11 III IV, 12 I III, 21 I ~ IV, 22 I III, 31 I ~ IV	水田 畑	平	県No41 上谷遺跡
15	128	〃	臨久保遺跡群	安原字臨久保・西御堂	W1 I III, 41 I III, V35 IV, 43 II IV	畑	平	県No42
15	129	〃	高師町遺跡群	新子田字高師町・稻荷反り・松ヶ池・松ヶ池下	W41 III IV, 51 I ~ III, V43 IV, 55 III IV, G'15 I ~ IV, 23 II, H'11 I III, 12 I	畑 学校	〃	県No32 下星谷遺跡
16	130	〃	筒畑遺跡群	安原字筒畑・池畑・下畑, 新子田字田畑	W22 II, 31 III IV, 32 I III, 41 III IV, 42 I III, 53 II IV, 52 I II	畑 宅地	縄 ~ 平	県No33 池の前遺跡
10	131	〃	東村遺跡群	下平尾字東村・東前原	M52 III IV, W12 I ~ IV, 13 I III, 22 I ~ IV, 23 I III	水田 宅地 畑	縄 ~ 平	県No50 下平尾遺跡
16	132	〃	茂室遺跡群	安原字茂室・城前・城山・城裏	W22 III IV, 23 II, 24 I III, 32 I III, 42 I III, 43 I III	畑 宅地	古 ~ 平	県No38・40城の前・茂室
16	133	〃	宿上屋敷	安原字宿上屋敷	W33 II, 43 I III, 44 I III	畑 宅地	平	県No34
16	134	〃	岩久保	安原字岩久保	W23 I IV, 34 I III	畑	縄 ~ 平	県No36
16	135	〃	光明寺	安原字光明寺	W34 II, 44 I ~ IV	畑	〃	県No55
16	136	〃	大角	下平尾字大角	W33 IV, 14 II, 23 I, 24 I	栗樹園	弥 ~ 平	
16	137	〃	棟現平	新子田字棟現平	W34 III IV, 53 IV	畑	平	県No30
16	138	〃	東大久保	香坂字東大久保	W45 II IV, 55 I ~ IV	〃	〃	県No24
16	139	城郭	燕城址	安原字城山・城裏	W22 I II IV, 33 I III	〃	中	県No39 採石されたため大部分破壊される。
15	140-1	古墳群	入大久保古墳群	香坂字入大久保3247-1	W43 III IV	山林	古	県No25
16	140-2	〃	1号墳	〃	〃	〃	〃	
16	140-3	〃	2号墳	〃	W43 II	〃	〃	
16	140-4	〃	3号墳	〃	W43 II	〃	〃	
16	140-5	〃	4号墳	〃	W43 II	〃	〃	
16	140-6	〃	5号墳	〃 3246	W43 II	〃	〃	古墳? 〃
16	140-7	〃	6号墳	〃 3185-2	W43 IV	〃	〃	
16	141	古墳	安原大塚古墳	安原字城前	W33 IV	畑	〃	県No37
17	142	包蔵地	青木	香坂字青木	Z51 I ~ III, 52 I II	〃	平	県No23 釋久保遺跡
17	143	包蔵地	神久保	香坂字神久保	Z43 I III IV, 52 I II	畑	平	
17	144	〃	香坂屋敷	香坂字屋敷	Z43 IV, 43 III IV, 52 I, 53 I II	畑 宅地	〃	
17	145	〃	大比羅	香坂字大比羅	Z38 IV, 45 II ~ IV	山林 畑 荒地	〃	県No22
54	146	〃	西弥ぶた	香坂字西弥ぶた	A'32 II, 33 I	畑	縄 ~ 平	県No21
54	147	〃	東弥ぶた	香坂字東弥ぶた	A'23 III IV, 33 I II	〃	〃	県No20
54	148	〃	城の口	香坂字城の口	A'23 II ~ IV	〃	〃	県No19

地区	No.	種別	遺跡名	所在地	公園名	地目	時代	備考
54	149	林	裏	香坂字裏林	A'24 I 田	畑	〃	県No18 千草場遺跡
54	150	林	東	香坂字東林	A'24V, 24 I	〃	〃	県No13
54	151	山	東山	香坂字東山	A'24 III, 25 I 田	山林	〃	県No17 裏林遺跡
54	152	〃	鶯	香坂字鶯ツネ	A'25 I - IV, 12V 田	畑	縄	県No12
54	153	〃	鶯	香坂字鶯ツネ北	A'15 II Q'55V 田	山林	縄・平	県No11
54	154	〃	渡	香坂字渡西	A'30 III 田	畑	〃	
54	155	〃	屋敷	香坂字屋敷前・村木	A'33 II - IV, 23 IV, 34 I, 24 II 田	畑	縄・弥・平	県No15・16 小屋場・屋敷前
54	156	〃	小屋場	香坂字小屋場	A'34 I	〃	縄・平	
54	157	〃	西片	香坂字西片	A'34 II, 24V, 35 I, 25 I 田	〃	縄	県No14
55	158	〃	仙太郎	香坂字仙太郎	A'15 III 田 B'11 I 田	〃	縄・平	県No10
52	159	〃	五斗代遺跡群	香坂字五斗代・東五斗代・上岩合他	B'12 I II Q'13 III, 32 田	山林	縄	県No 4
55	160	石器 生産址	五斗代 B	香坂字五斗代	B'13 III 田	山林	縄	昭和55年度発掘調査 文獻46
55	161	住居址	兵士山	香坂字兵士山	B'14 田	荒地	縄・平	昭和54年度発掘調査 文獻40 県No 3
55	162	包蔵地	南原 B	香坂字南原	B'14 II, 54 II 田	畑	〃	県No 2
55	163	〃	東木戸平 A	香坂字東木戸平	B'12 III, 22 II 田	水田	〃	
55	164	〃	東木戸平 B	香坂字東木戸平	B'12 IV, 23 II, 33 I, 34 I 田	畑	〃	
55	165	〃	木戸平 A	香坂字木戸平	B'12 III, 22 I II 田	水田	〃	県No 6
55	166	〃	木戸平 B	〃	B'22 I 田 畑	山林 畑	縄・弥	県No 5
55	167	〃	吹村	香坂字吹付	B'21 IV 田	畑	縄	県No7
55	168	〃	曲尾	香坂字曲尾	B'21 III, 31 I II 田	〃	縄・平	県No 8 Na 9中原遺跡
56	169	〃	南原 A	香坂字南原	B'15 III C'11 I 田	荒地	〃	県No 1
23	170	城郭	高棚城	志賀字高棚他	J'13 IV, 25 I K'13 III, 21 I II 田	山林	中世	
23	171	包蔵地	下瀬早	志賀字下瀬早	J'45 II K'41 I 田	畑	縄・平	県No93
60	172	城郭	笠原城	志賀字マツギ	K'13 III, 14 I 田	山林	中世	
58	173	包蔵地	屋敷	香坂字屋敷	L'12 I - IV, 22 I II 田	畑 宅地	縄・平	
60	174	〃	地ケ入	香坂字地ケ入	T'42 I II 田	畑	平	
60	175	包蔵地	余地ケ入	志賀字余地ケ入	T'32 III, 33 I 田	畑	平	
60	176	〃	疊	志賀字疊石	T'43 II, 43 I 田	〃	〃	県No92
60	177	〃	上の木戸	志賀字上の木戸	T'43 I II, 33V, 44 I 田	〃	〃	県No90
60	178	〃	花芝	志賀字花芝	T'43 III 田	畑 水田	縄・平	県No91
60	179	〃	午房沢	志賀字午房沢	T'44 I - IV 田	畑	〃	
60	180	〃	西駒込	志賀字西駒込	T'44 II, IV 田	〃	〃	
60	181	〃	東駒込	志賀字東駒込	T'45 III, 55 I II 田	〃	〃	県No89
60	182	〃	下八重久保	志賀字下八重久保	T'25 III, 35 II U'21 I 田	〃	縄・平	
61	183	〃	天神山	志賀字天神山	T'45 II U'41 I 田	〃	平	
61	184	〃	タネノクチ	志賀字タネノクチ	U'41 III, 51 I II 田	〃	縄・平	県No88
61	185	〃	乙ケ平	志賀字乙ケ平	U'41 II, 42 I 田	〃	〃	県No87
61	186	〃	原田 A	志賀字原田	U'31 III, 32 I 田	畑 山林	〃	県No85
61	187	〃	原田 B	〃	U'32 I, 32 II 田	山林	〃	県No86
61	188	〃	島屋林	志賀字島屋林	U'32 III, 33 I 田	畑	平	
61	189	〃	上八重久保	志賀字上八重久保	U'12 I - IV 田	〃	〃	
64	190	〃	内山中村	内山字中村	D'31 I - IV, 32 II 田	〃	〃	
64	191	〃	西平	内山字西平	D'20V, 42 II, 43 I - IV 田	水田	〃	
64	192	〃	一本木	内山字一本木	D'45 II, 55 I II 田	水田 畑	〃	
65	193	〃	苦水日	内山字苦水日向	E'6 IV M'11 II, 12 I 田	畑	〃	
69	194	〃	東平	内山字東平	M'12 I II 田	畑	〃	
69	195	〃	御所平	内山字御所平	M'11 I - IV 田	〃	縄・平	昭和58年度発掘調査 文獻62 県No107
69	196	〃	上大月	内山字上大月	M'15 III N'11 I 田	〃	平	
70	197	〃	黒田 A	内山字黒田	N'12 II, 22 I 田	〃	縄	
70	198	〃	黒田 B	内山字黒田	N'23 II 田	宅地 畑	〃	
66	199	〃	初谷	内山字初谷	F'44 I 田	畑	縄・弥	
71	200	〃	龍ヶ沢 A	内山字龍ヶ沢	P'51 I - IV 田	畑 宅地	縄	県No106
75	201	〃	龍ヶ沢 B	〃	V'21 IV, 22 II, 31 II, 32 I 田	山林	弥・平	
18	202	〃	粕田	鳩瀬字粕田	D'14 II, 21 I 田	水田	平	県No197 切畑遺跡
18	203	〃	豊畑	鳩瀬字豊畑・本願・和具	D'14V, 15 II, 24 I III, 35 I 田	畑 水田	弥・古	県No196

掲載順	No	種別	遺跡名	所在地	公園名	地目	時代	備考
18	204	包蔵地	落合 居屋敷	鳴瀬字居屋敷	D 151-IV, 251 II E 111III, 211	宅地・畑 水田	弥~平	県No193 居屋敷遺跡
18	205	〃	鳴瀬宮の前	鳴瀬字宮の前・堀越・城跡	D 247V, 354 II E 211IV, 311	畑	〃	県No177
18	206	城郭	岩尾城跡	鳴瀬字城跡・宮の前	D 39 I II	山林・畑	中	県No178 文獻69, 73
18	207	包蔵地	下北古原	鳴瀬字下北古原・北田	D 251-IV, 351 II	水田・畑 宅地	弥~中	
18	208	〃	向ヶ原	伴野字向ヶ原・影	D 111IV, 311	畑	弥・平~中	
18	209	散布地	倉	伴野字倉	B 33III, 32 II, 33 I, 22IV	〃	彌・平	
18	210	〃	東	伴野字東	B 32IV, 42 II	宅地・畑	平	
18	211	包蔵地	石	伴野字石	B 31 III, 41 I	畑	古~中	
18	212	跡址	石 附 粟 址	根岸字石附	B 31 III	〃	古	昭和55年度発掘調査 文獻49
18	213	散布地	立石	根岸字立石	B 41 I-IV, 42 II, 51 II, 52 I	〃	古~中	昭和56年度一部発掘調査 文獻50
18	214	〃	馬場	根岸字馬場	B 42 I-IV, 52 II	〃	弥・平	
18	215	包蔵地	上	根岸字上	D 511IV, 52 I III E 111IV	〃	〃	
18	216	集落址 生産址	小金	根岸字小金	B 52 I-IV	〃	彌~中	昭和56年度一部発掘調査 文獻50 県No230
18	217	包蔵地	相 沢 田	根岸字相沢田	B 50 II, 53 I, 43 III	〃	平	県No231 狭巻遺跡
18	218	〃	唐 松 坂	伴野字唐松坂	B 31 I-IV	畑・林 水田	〃	県No234
18	219	包蔵地 墓 址	休	伴野字休	B 44 III, 54 I II	水田 畑	弥~平	昭和53年度発掘調査 県No233 文獻64 北・南域にも続いたと思われ るが運搬整備により破壊。
18	220	集落址	舞 台 場	根岸字反り田	B 53 III	〃	弥~中	昭和56年度発掘調査 文獻52
18	221	〃	下 原 屋 敷 遺 跡 群	伴野字屋敷・東屋敷・堀越・石橋・北屋敷	B 55 I-IV, 54 II E 15 III, F 11 I	畑 宅地	彌~平	県No232
18	222	包蔵地	東 窪 井 戸	伴野字東窪井戸	B 45 III	畑	弥・平	
18	223	古墳	火の雨塚古墳	伴野字唐松坂2161	B 43 III	山林	古	県No235
18	224	包蔵地	鳴瀬神明	鳴瀬字神明	D 55 III E 111 I-III	畑 水田	弥~中	県No194
18	225	〃	北 道 見	鳴瀬字北道見・南道見	F 72 II E 142 I-IV	畑	弥~中	県No192
18	226	〃	大和田屋敷遺跡群	鳴瀬字屋敷・つじ	F 14 IV, 13 III, 23 I IV	水田・畑 宅地	弥~古	
18	227	〃	大和田遺跡群	鳴瀬字大和田・川原端・西前田・東前田・堀越	E 12 II, IV, 22 I II, 22 I-IV, 14 III, 24 I, 13 IV	水田	彌~古	分布が多いが古墳時代が殊に多い。
18	228	〃	上の平遺跡群	鳴瀬字上の平・十二山・寺中	E 111 V, 12 III, 21 I II, 22 I III	畑	弥~平	県No176 22 I III地点分布多い。
18	229	〃	鳴瀬中屋敷遺跡群	鳴瀬字中屋敷・殿中・堀越・寺中	D 35 III E 31 I-IV, 32 I III, 41 II	宅地	弥・平~中	31 I II地点分布多い。土鏡片多くあり。
18	230	〃	白山遺跡群	鳴瀬字白山・冷間、三河田字下原	E 72 III, IV, 33 II, 23 III, 33 I-IV, 34 I III, 43 II, 44 I	畑	彌~平	県No175 全体に土器分布多い、19 22 IIに古墳?
18	231	〃	寄塚遺跡群	横和字寄塚・鶴巻	E 73 II, 21 III IV, 34 I II, 25 II-IV F 21 I-III	畑 水田	弥~中	県No170
18	232	〃	鍛冶田	横和字鍛冶田	E 74 III, 24 I II IV	畑	〃	
18	233	〃	北久保	横和字北久保	E 15 III F 11 II	畑 宅地	古~中	
18	234	集落址	今井西原	今井字九反田他	E 54 I-IV, 30 I III, 44 II, 45 I	水田	古~平	県No172 昭和49年度一部発掘調査 文獻20
18	235	包蔵地	今井宮の前	今井字宮の前・厩・居屋敷・前田	E 54 I II, IV, 54 II, 45 III, 55 I II	水田・畑 宅地	平~中	分布少ない、 県No174
18	236	城郭	今井城跡	今井字城・前田	E 54 II, 45 III, 55 I	宅地・畑 水田	中	県No173
18	237	〃	落合神明館跡	鳴瀬字神明	E 11 I-III	畑 水田	〃	
18	238	古墳	道見塚古墳	鳴瀬字北道見2223	E 12 I	畑	古	県No191
18	239	〃	寄塚古墳	横和字寄塚592	E 24 III	原	〃	県No171
20	240	包蔵地	宮の上遺跡群	横和字宮の上・一本松・南民の口・西供養塚・供養塚・東民の口・段の口・芝宮・湯の上・高妻・屋敷・高根・柳原・割地・十三部	F 21 I-IV, 31 I II, 32 I III, 22 I-IV, 13 III, IV, 25 I-III, 32 I	畑 宅地	彌・弥 奈・平	県No164芝宮遺跡 165湯の上遺跡 159宮の上遺跡 166高根遺跡 12 III IV縄文分布、31 I II・22 III平安時代 の遺物多い。
20	240-1	〃	高根遺跡	横和字高根	F 31 I II	畑	弥	昭和50年度一部発掘調査 文獻26

掲載順	No	種別	遺跡名	所在地	公園名	地目	時代	備考
20	241	散布地	中原遺跡群	今井字大塚・新田前・荒子、中込字梨の木・大塚・曲坂、中原・塚端・大日・下原・荒子、横和字下土堂・上土堂	F 32 I - IV, 22 IV, 33 I II, 41 IV, 42 III, 32 I II, 33 I - IV, 43 I - IV, 53 I II, 24 II, 34 I II, 44 I - V, 54 I II, 45 III, 55 I II	畑	縄~中	県No167 土堂遺跡
20	242	〃	赤石河原	根々井字赤石河原・赤石横和字塚口	F 11 III, 12 I	畑	弥・平	
20	243	古墳	土堂古墳	三河田字土堂39-1他	F 32 III	林	古	県No165
20	244	〃	三河田大塚古墳	三河田字大塚414-5	F 53 I	畑	〃	県No162
20	245	〃	蟹ヶ沢古墳	中込字蟹ヶ沢3541-35, 3541-34	F 50 III	〃	〃	県No155
20	246	〃	富士塚古墳	猿久保字前原669	F 26 I	〃	〃	県No161
20	247	包蔵地	西妻神	中込字西妻神	F 95 III, 35 I, G 21 I II, 3 I	宅地	弥・平	
21	248	〃	番屋前遺跡群	猿久保字番屋前・坂上・前原中込字西妻神・東妻神・東大塚手前・平尾道	G 11 II - IV, 12 I III, 21 I - IV, 22 I - IV, 31 II IV, 32 I - IV	〃	〃	
20	249	〃	大塚遺跡群	中込字大塚・西大塚・立石	F 45 I, 53 I, G 41 III IV, 51 I - IV, 42 II, 52 I, Q 11 I II	〃	〃	
21	250	〃	馬瀬口遺跡群	瀬戸字馬瀬口・新子田地・猿久保遺・蛇場女・水梨子・中庭・藤牧・鷺宮・大法師	G 33 II IV, 23 III IV, 33 I - IV, 24 II, 34 I - IV, 43 I - IV, 44 I II, 53 I II, 54 I	畑	〃	
21	251	〃	小池遺跡	新子田字小池	G 14 IV, 15 III IV, 24 I, 25 I II	〃	弥~平	*
21	252	集落址	和上遺跡群	瀬戸字和上田・細田新子田字御前神・下原	G 24 V, 25 III IV, 34 I - IV, 35 I - III, 45 I - III, 45 I - III	〃	縄~平	県No26
21	252-1	〃	和上南遺跡	瀬戸字細田	G 44 I II	〃	弥・平	昭和54年度発掘調査 文獻35
21	253	包蔵地	和田	瀬戸字和田	G 44 II, 45 I II	〃	縄~平	県No146
21	254	〃	鷺の宮	瀬戸字鷺の宮	G 44 IV, 54 I - III	〃	縄・平	県No147 44IVの上墳2基宅地造成により消滅
21	255	〃	深堀遺跡群	瀬戸字深堀・孤塚・残塚・下原・西原・弘上・八反田上・桜山・鷺宮	G 52 I - IV, 51 IV, 53 I - IV, 54 III, Q 11 II IV, 12 I - IV, 13 I - IV, 21 I - IV, 22 I - III	〃	縄~中	県No149 八反田上遺跡 県No154 深堀遺跡
28	255-1	集落址	深堀遺跡	瀬戸字深堀	Q 21 I	道路	弥	昭和40年度発掘調査 文獻1
21	256	包蔵地	寄山遺跡群	瀬戸字葛藤澤志賀字寄山・勝負澤・町田	G 46 III, 53 II, H 41 III IV, 55 I - III	畑	縄・平~中	県No143 勝負沢遺跡 県No144 寄山遺跡
21	257	城郭	中条峯城跡	瀬戸字中条峯	G 55 I II	〃	中	伝承地 文獻69
21	258-1	古墳群	中条峯古墳群1号墳	瀬戸字中条峯646	G 56 III	〃	古	残存状態が悪くはっきりしない。
21	258-2	〃	〃 2号墳	〃 645	〃	〃	〃	〃
21	258-3	〃	〃 3号墳	〃 642	〃	〃	〃	〃
21	258-4	〃	〃 4号墳	〃 649-2	〃	〃	〃	〃
21	258-5	〃	〃 5号墳	〃 650	〃	〃	〃	〃
21	258-6	〃	〃 6号墳	〃	〃	〃	〃	〃
21	258-7	〃	〃 7号墳	〃	〃	〃	〃	〃
21	259	古墳	御経塚古墳	猿久保字前原844	G 11 IV	果樹園	〃	県No160
21	260	〃	金比羅塚古墳	猿久保字番屋前858	G 21 III	畑	〃	県No159
21	261	〃	和上古墳	瀬戸字和上6-2	G 45 I	〃	〃	県No240
21	262	〃	寄山古墳	志賀字寄山5167-1	G 45 IV	〃	〃	県No145 塚の越古墳
22	263	集落址	戸坂遺跡群	新子田字戸坂・戸坂口・五ヶ久保・家後・星谷端・道興・柳ヶ沢田・供養塚	W51 I, H 31 II IV, 12 I - IV, 21 I - IV, 22 I - IV, 31 III, 33 I, 33 I II, 32 I	畑 宅地	弥~中	県No27
22	263-1	集落址	戸坂遺跡	新子田字戸坂	H 21 III, 3 I	畑	弥・平	昭和46年度発掘調査 文獻10
22	263-2	散布地	供養塚	新子田字供養塚	H 12 II IV	保育園	平	昭和50年度地層確認調査 文獻27
22	264	包蔵地	新子田神明の木	新子田字神明の木	W50 III, 53 III IV, H 12 I II IV, 13 I - III, 23 I	畑 宅地	縄~平	県No29
22	265	包蔵地	池端	新子田字池端・権現平	H 14 I - III	畑	縄~中	
22	266	散布地	境内	新子田字境内	H 23 II, 24 I - IV	〃	弥~平	
22	267	〃	家之前	新子田字家之前	H 31 II, 32 I II	宅地	〃	
22	268	包蔵地	石田	志賀字石田	H 35 I	畑	〃	
22	269	〃	志賀神明の木	志賀字神明の木・辻畑・本郷下北側	H 35 II - IV, J 31 I - III, 41 I	宅地	弥・平	県No104 神明の木遺跡 県No102 厩平遺跡
22	270	〃	池老在池	志賀字池老在池	H 44 II IV, 45 I III	〃	古~平	
22	271	〃	清水窟	志賀字清水窟	H 53 I - IV	畑	平	
22	272	〃	願供	志賀字願供	H 54 I III	〃	古~平	

調査 年度	No	種別	遺跡名	所在地	公園名	地目	時代	備考
22	273	包蔵地	上南和田	志賀字上南和田	H'54B, 54V R14B	畑	奈・平	
22	274	〃	安	志賀字安坂	H'55B IV, R'45 B	〃	縄・早	
22	275	城郭	烏坂城跡	新子田戸坂	H'21BIV, 31 I B	畑	中	文献69
22	276-1	古墳群	氏神古墳群1号墳	新子田氏神249	H'23B	山林	古	
22	276-2	〃	〃 2号墳	〃 260-1	H'23B	畑	〃	天井石のみ残存?
22	277	古墳	笠石塚古墳	志賀字笠石4242	H'46V	〃	〃	県No165
22	278	包蔵地	金	志賀字金井	H'25BIV J'21 B	畑	平	
23	279	〃	下小倉A	志賀字下小倉・扇平	J'21V, 22B, 31 B, 32 I	畑	縄・古~平	県No100 小倉遺跡
23	280	〃	下小倉B	志賀字下小倉	J'32B, 33 I	畑・荒地	奈~平	
23	281	〃	本郷中北側	志賀字本郷中北側・本郷下北側	J'43BIV, 42 I B	宅地	縄・古~平	県No103 本郷下宿遺跡
23	282	〃	本郷上北側	志賀字本郷上北側	J'42 I IV, 43 I ~IV, 53 I	〃	縄・奈~中	県No99 本郷上宿遺跡
23	283	〃	星谷形	志賀字星谷形	J'43BIV, 44 I	畑	縄・平	県No97
23	284	〃	志賀上の平	志賀字上の平	J'34V, 44B, 35 I ~III	〃	〃	県No94 上の平遺跡
23	285	散布地	聖堂	志賀字聖堂	J'51 I B	〃	早~中	
23	286	包蔵地	下	向志賀字下向	J'51B, 52 I	〃	古~平	
23	287	散布地	大窪	志賀字大窪	J'44B	〃	平	
23	288	〃	ボウゴヤ	志賀字ボウゴヤ	J'54V, 53B S'41B, 32 I	果樹園	古~平	
23	289	〃	上向	志賀字上向	J'32BIV	畑	平	
23	290	包蔵地	郷源氏	志賀字郷源氏	J'43V, 53 I B IV, 54 B	畑	古~平	県No55
23	291	城郭	志賀城跡	志賀字下小倉・上小倉・星谷形・本郷上北側	J'33B ~IV, 34 I B	山林	中	文献69, 73
23	292-1	古墳群	小倉塚古墳群1号墳	志賀字下小倉3154	J'23IV	畑	古	県No101
23	292-2	〃	〃 2号墳	〃 3162	J'23IV	〃	〃	古墳?
23	292-3	〃	〃 3号墳	〃 3145	〃	〃	〃	古墳?
23	293-1	〃	本郷古墳群1号墳	志賀字本郷下北側3240	J'31 I	〃	〃	
23	293-2	〃	〃 2号墳	志賀字本郷下北側3274, 3275	J'31B	〃	〃	
23	294	古墳	郷源氏古墳	志賀字郷源氏2463	J'53B	〃	〃	県No98
18	295	包蔵地	五本木	根岸字五本木	E'49V, 50B BIV E'45 I ~III	〃	縄・古~平	県No228
24	296	〃	石原坂	根岸字石原坂	E'34V, 35B, 34 BIV, 25 I, 34 B	〃	縄・平	県No227 中の平遺跡
24	297	〃	中尾山	根岸字中尾山	E'23V, 33B	〃	平	
24	298	〃	鉄山	根岸字鉄山	D'41 BIV	〃	縄・平	
25	299	〃	堂の入	根岸字堂の入	E'11BIV, 21 I B	〃	縄・古	
25	300	〃	籠の前	根岸字籠の前・籠の山	E'11V, 12BIV, 22 I	〃	縄・古~平	
25	301	〃	中島	根岸字中島	E'12B, 13 I	〃	縄・奈~平	県No229
25	302	〃	坪の内遺跡群	根岸字坪の内・尾崎・曾里・かぶつた	E'22BIV, 23 I B, 32BIV, 33 I B	〃	縄・古~中	県No223
25	303	〃	横名平遺跡群	根岸字横名平・大窪	E'22BIV, 32 I B IV, 42 B	〃	〃	県No224 平安期の遺物が多い。
25	304	〃	陰坂南遺跡群	根岸字陰坂南・村中	E'31V, 32B, 42 BIV, 32B, 43 I	宅地	縄・平	県No222
25	305	〃	新海坂遺跡群	根岸字新海坂・村上・西の窪	E'5, 6 IV, 52 I ~IV	畑	縄~平	県No221
25	306	〃	大日影A	根岸字大日影・小日影	E'42V, 43B, 52 BIV, 53 I	〃	縄・古~平	県No219
25	307	〃	大日影B	根岸字大日影	E'43 I B	水田	縄	県No220 水田のため採探不可能
25	308	〃	堀の内	根岸字堀の内・下堀の内	E'33V, 34B, 44 I	畑	奈~平~中	岸野小に堀の内表探の土簡片等の資料あり。
25	309	〃	伊勢山	根岸字伊勢山	E'34V ~IV, 44 I ~IV	〃	縄~奈 奈~平	44 I の頂上部に大石あり (古墳?) 県No218 弥生後期三体
25	310	〃	居村	根岸字居村	E'34V, 44B, 39 B, 45 I B	宅地	奈・平	
25	311	〃	月田畑	根岸字月田畑・社口	E'33BIV, 44B, 34 I B	畑	縄・平	
25	312	〃	西村中	根岸字西村中	E'45V, 50 I B	宅地・畑	縄・古~平	
25	313	〃	水鏡遺跡群	根岸字水鏡・宮脇	E'53BIV J'15 I BIV	畑	平	
25	314-1	古墳群	龍峯古墳群1号墳	根岸字龍峯	E'21V	山林	古	県No225 富士見塚古墳
25	314-2	〃	〃 2号墳	根岸字龍の山	E'11B, 22 I	〃	〃	
25	315-1	〃	堂の入山古墳群1号墳	根岸字堂の入山	E'31V	〃	〃	県No226 龍峯古墳
25	315-2	〃	〃 2号墳	〃	E'31V	〃	〃	
25	316	古墳	坪の内古墳	根岸字坪の内	E'33 I	畑	〃	県No224
26	317	包蔵地	西裏遺跡群	伴野字西裏, 根岸字竹田塚・小滝	F'11B IV, 41 I ~IV, 42 I	〃	縄~奈 平~中	弥生時代後期主体
26	318	〃	北裏遺跡群	伴野字北裏・南裏	F'42 I ~IV, 52 I B	畑 宅地	縄~平	弥生時代中期主体

調査地区	No.	種別	遺跡名	所在地	公園名	地目	時代	備考
26	319	包蔵地	西 東 山	伴野字西東山	F521-IV	畑	縄・弥・平	
26	320	〃	東 山	伴野字東山	F523-IV, 501 III K11IV, 21II, 22 I, 121-IV	畑 宅地	縄・古〜平	
26	321	〃	北 畑 遺 跡 群	坂井字北畑・東畑	F23IV, 33IIIIV, 34III, 341III	畑	弥〜平	県No241 下坂井北遺跡
26	322	〃	宮 棚 遺 跡 群	坂井字宮棚・北西・東	F34IIIIV, 44IIIIV, 35III, 451III	畑 宅地	〃	県No242 宮棚遺跡 県No243 中坂井南遺跡
26	323	〃	上 北 谷 遺 跡 群	坂井字上北谷・八反田	F551III	〃	古	
26	324	〃	平 馬 塚 遺 跡 群	坂井字平馬塚・石堂・西屋敷・ 東屋敷・南屋敷・四十九・橋 跡・上の田・町田	F451-IV, 561 IIIV G41IIIIV, 511 III	〃	縄・古〜平	
26	325	〃	二 東 餅	伴野字二東餅	F12IV, 22II, 23 I, 13III	水田	縄・平	農機整備により遺跡は消滅
26	326	狼火台	虚空蔵山狼火台	根岸字比良・高日影・宮脇	F511III	山林	中	
26	327	古墳	平馬塚古墳	坂井字平馬塚921	F45III	畑内	古	県No244
26	328	〃	西 東 山 古 墳	伴野字西東山	F52II	畑	〃	
27	329	包蔵地	跡部藩田遺跡群	跡部字備田・向畑	G42II-IV, 501 IIIV, 531	畑 宅地	古〜平	県No246 備田遺跡
27	330	集落址	上坂井北	坂井字備田	G41II	水田	〃	昭和52年度発掘調査 文獻32
27	331	〃	三 塚 町 田	三塚字町田	G51IV L11III	〃	古	昭和49年度発掘調査 文獻24
27	332	〃	跡 部 町 田	跡部字町田	G51IV, 50III L11III, 121I	〃	〃	昭和56年度発掘調査 文獻30
28	333	包蔵地	東千石平遺跡群	瀬戸字東千石平・西千石平・ 西屋敷系	Q'121IV, 221I -IV, 31II, 32 1II, 23III, 33 1	畑 宅地	古〜中	県No134 北耕地遺跡
28	334	散布地	西 屋 敷 系	瀬戸字西屋敷系	Q'52IIIIV	水田	平	
28	335	〃	八 反 田	瀬戸字八反田	Q'52II, 13III, 23 1	宅地 畑	〃	県No150
28	336	〃	中 反 遺 跡 群	瀬戸字中反・中屋敷	Q'14II-IV, 241 II	〃	〃	県No148 本郷遺跡
21	337	〃	中 桑 峯	瀬戸字中桑峯・中桑平	G'55IIIIV Q'151I-III	畑	縄・古〜平	県No141
28	338	包蔵地	南 産 道	瀬戸字南産道	Q'15III, 251II	〃	古〜平	
28	339	〃	宮 の 脇	瀬戸字宮の脇	Q'251-IV	〃	縄・古〜平	県No138 城遺跡
28	340	〃	宮 田	瀬戸字宮田	Q'141IV, 44II -IV, 451, 35 III	〃	〃	
28	341	〃	後 家 山	平賀字後家山	Q'14IV, 45III, 54 II, 551	〃	弥・平	県No135
28	342	〃	東 久 保	平賀字東久保・瀬戸字宮田	Q'45IV R'41III	〃	古〜平	
28	343	〃	開 戸 田	平賀字開戸田・後家	Q'55IIIIV A'511I	畑	平	県No136 樋村遺跡
28	344	集落址	樋 村 遺 跡 群	平賀字樋村・上吉田・山崎・ 塚田・後家	Q'531-IV, 541 IIIIV, 55III A'13II, 141I, 15 151	水田 宅地・畑	弥〜平	県No136
28	344-1	〃	樋 村 第 1 次	平賀字樋村	Q'531I	水田	弥	昭和57年度発掘調査 文獻56
28	344-2	〃	樋 村 第 2 次	平賀字樋村・上吉田・山崎・ 塚田	Q'531-IV, 541 III	〃	弥〜平	昭和58年度発掘調査 文獻56
28	345	〃	上 の 台	瀬戸字上の台・天神前	Q'42II	〃	弥	昭和57年度発掘調査 文獻55
28	346	城 跡	深 堀 城 跡	瀬戸字深堀	Q'111IIIIV, 211	宅地	中	文獻69, 72
28	347	〃	八 反 田 城 跡	瀬戸字八反田	Q'13II-IV, 231 II	畑	〃	
28	348	〃	城 山 城 跡	瀬戸字城山	Q'24II	〃	〃	
28	349	古墳	中込大塚古墳	中込字大塚3016-1	Q'111	原	古	県No155
28	350-1	古墳群	瀬戸孤塚古墳群 1号墳	瀬戸字孤塚1372	Q'221	稲荷神社	〃	県No153
28	350-2	〃	〃 2号墳	〃 1374-2	〃	〃	〃	
28	350-3	〃	〃 3号墳	〃 1328	Q'12III	〃	〃	
28	350-4	〃	〃 4号墳	瀬戸字八反田上1486-1	Q'12IV	〃	〃	
28	350-5	〃	〃 5号墳	瀬戸字残塚1390	〃	〃	〃	県No151 残塚古墳 古墳が以前 あったという伝承あり
28	351	古墳	大 日 山 古 墳	瀬戸字中桑平749	Q'13IV	荒地	〃	県No140
28	352-1	古墳群	屋敷古墳群1号墳	瀬戸字屋敷1972-2	Q'24IIIIV	畑	〃	県No139 城古墳
28	352-2	〃	〃 2号墳	〃 1976-3	Q'24IV	〃	〃	
28	353	古墳	後 家 山 古 墳	平賀字後家山3000	Q'44IV	宅地	〃	県No133 昭和49年度発掘調査 文獻23 宅地により消滅
28	354-1	古墳群	東久保古墳群1号墳	平賀字東久保3399	Q'55IV	荒地	〃	県No132 東久保古墳
28	354-2	〃	〃 2号墳	〃 3290	Q'55IV	畑	〃	
28	354-3	〃	〃 3号墳	平賀字開戸田3248-1	Q'55IV	山林	〃	奥壁のみ残存
28	354-4	〃	〃 4号墳	〃 3119 (?)	Q'55III	墓地	〃	全壊 県No134北耕地古墳
28	354-5	〃	〃 5号墳	平賀字後家山3139-2	Q'551	山林	〃	古墳?

図号	No	種別	遺跡名	所在地	公園名	地目	時代	備考
29	355	散布地	東 姥 石	平賀字東姥石	R'52 I 田	畑・水田	平	
29	356	"	長 峯	瀬戸字長峯	R'21IV	畑	縄	
29	357	包蔵地	西 和 田	内山字西和田	R'43 I 田	"	平	
29	358	散布地	東 和 田	内山字東和田	R'33IV	畑・水田	"	
29	359	包蔵地	坪 の 内	内山字坪の内	R'44 I 田	畑	"	
29	360	"	大 間	内山字大間・香坂・法観寺	R'34D-IV, 35 I III, 45 I 田	畑・古~平	平	県No122 大間八幡社遺跡
29	361	"	内 山 安 坂	内山字安坂	R'36II	"	縄・平	
29	362	"	内 山 香 坂 A	内山字香坂	R'36III	"	"	
29	363	散布地	法 観 寺	内山字法観寺	R'43IV	"	平	
29	364	城郭	内 堀 城 跡	平賀字月崎	R'42D, 43II	山林	中	文献69, 72
29	365-1	古墳群	東姥石古墳群1号墳	平賀字東姥石3918-2	"	"	古	県No131
29	365-2	"	" 2号墳	"	R'51II	"	"	" 古墳?
29	365-3	"	" 3号墳	"	R'51II	"	"	" 古墳?
29	265-4	"	" 4号墳	" 3927-1	R'52 I	"	"	"
29	365-5	"	" 5号墳	"	R'52 I	"	"	" 古墳?
29	366-1	"	月崎古墳群1号墳	平賀字月崎3933, 3934	R'52II	"	"	県No130
29	366-2	"	" 2号墳	"	R'52II	"	"	"
29	366-3	"	" 3号墳	"	R'52II	"	"	"
29	366-4	"	" 4号墳	"	R'52II	"	"	"
29	366-5	"	" 5号墳	"	R'52II	"	"	"
29	366-6	"	" 6号墳	"	R'52II	"	"	"
29	366-7	"	" 7号墳	"	R'52II	"	"	"
29	366-8	"	" 8号墳	"	R'52II	"	"	"
29	366-9	"	" 9号墳	"	R'52II	"	"	"
29	366-10	"	" 10号墳	"	R'52II	"	"	"
29	366-11	"	" 11号墳	"	R'52II	"	"	"
29	366-12	"	" 12号墳	"	R'52II	"	"	"
29	366-13	"	" 13号墳	"	R'52II	"	"	"
29	366-14	"	" 14号墳	"	R'52II	"	"	"
29	366-15	"	" 15号墳	"	R'52II	"	"	"
29	366-16	"	" 16号墳	"	R'52II	"	"	"
29	366-17	"	" 17号墳	"	R'52II	"	"	"
29	366-18	"	" 18号墳	"	R'52II	"	"	"
29	366-19	"	" 19号墳	"	R'52II	"	"	" 古墳?
29	367-1	"	西和田古墳群1号墳	内山字西和田7606(?)	R'42II	畑	古	県No129
29	367-2	"	" 2号墳	" 7500	R'43 I	"	"	"
29	367-3	"	" 3号墳	" 7667	R'43II	"	"	"
29	368-1	"	長峯古墳群1号墳	内山字長峯6714	R'34 I	荒地	"	"
29	368-2	"	" 2号墳	" 6608	R'33II	"	"	"
29	368-3	"	" 3号墳	"	R'33II	"	"	"
29	368-4	"	" 4号墳	" 6607	R'23IV	"	"	"
29	368-5	"	" 5号墳	" 6624	R'23IV	"	"	"
29	368-6	"	" 6号墳	" 6611-1	R'33II	"	"	古墳?
29	368-7	"	" 7号墳	" 6582-2	R'23IV	"	"	古墳?
29	369-1	"	大間古墳群1号墳	内山字大間6466	R'34 II	山林	"	県No125 長峯古墳群
29	369-2	"	" 2号墳	" 6457	R'34 II	"	"	"
29	369-3	"	" 3号墳	"	R'34 I	"	"	"
29	369-4	"	" 4号墳	" 6456	R'21IV	"	"	"
29	369-5	"	" 5号墳	" 6431-1	R'21IV	"	"	"
29	369-6	"	" 6号墳	" 6421-1	R'21IV	"	"	県No124 大間古墳
29	369-7	"	" 7号墳	内山字大間・長峯, 志賀字腰袋	R'21 I	"	"	県No123 藤塚古墳
29	370	古墳	観音堂古墳	内山字坪ノ内6744	R'44 I	畑	"	県No126
29	371	"	塚田古墳	内山字塚田6909	R'55 I	宅地	"	県No127
30	372	包蔵地	内 山 香 坂 B	内山字香坂	S'31 I-IV	畑	縄・奈~平	
30	373	"	城下遺跡群	内山字城下・町	S'41 II IV, 51 I -IV, C'31 I, R'45IV, 55 II	畑 宅地	"	
30	374	"	寺 澤	内山字寺澤	S'32 II-IV C'32 I 田	畑	縄・古~平	
30	375	"	湯 の 入 A	志賀字湯の入	S'25 II IV, 25 I 田	"	平	
30	376	"	湯 の 入 B	"	S'25 IV	"	"	
30	377	城郭	五本松城跡	志賀字日影古里・ボウカヤ 内山字日向・房ノ入	S'21 II, 22 I II, 23 I 田	山林	中	文献69
30	378	"	内 山 城 跡	内山字城下・寺澤・香坂入	S'41 II, 42 I -IV, 52 I III, 51 II	"	"	文献69, 72, 73
30	379	"	内 山 古 城 跡	内山字香坂入, 志賀字多々負 遺・町又	S'43 II IV, 44 I	"	"	文献69, 72
31	380	包蔵地	西 赤 穂 木	根岸字西赤穂木	H23 II IV, 24 I 田	畑	古~平	
31	381	散布地	外 輪 平	根岸字外輪平	H25 I 田	畑	弥~平	
32	382	包蔵地	村 上 遺 跡 群	根岸字村上・長ノ入	J 12 I II, 22 I	畑・宅地	縄・古~平	縄文主体
32	383	"	上 正 遺 跡 群	根岸字上正遺・脱石	J 12 I III IV, 22 I II, 22 I	畑 水田	縄・奈~平	

掲載 地区	No	種 別	遺跡名	所在地	公園名	地 目	時 代	備 考
32	384	散布地	山の神 A	根岸字山の神	J 51 III	荒地	縄	黒耀石出土
32	385	包蔵地	社 口 A	根岸字社口	J 13 I II E 50 IV	畑 水田	平	
32	386	〃	社 口 B	根岸字社口	J 14 I E 54 III	畑	〃	
32	387	集落址	中 村 遺 跡 群	根岸字中村・遺少・十二下・ 天童	J 14 I - IV, 15 I II, 24 II E 54 III, 55 III	水田 畑	縄~平	図柄整備により消滅 県No215
32	387-1	〃	中 村	根岸字中村	J 14 IV	水田	縄	昭和57年度発掘調査 文献65
32	388	包蔵地	長 坂 口 遺 跡 群	根岸字長坂口・中村	J 14 III, 24 I - IV	宅地 畑・水田	縄・平	縄文主体 県No215 十二下遺跡
32	389	〃	下 長 坂 遺 跡 群	根岸字下長坂・天童	J 13 IV, 14 III, 23 II IV, 24 I III	畑	縄・古~平	
32	390	〃	山 法 所 遺 跡 群	根岸字山法所・峯海戸	J 14 IV, 15 III, 24 II IV, 25 I, 34 I II	畑	縄・平	
32	391	〃	筒 村	根岸字筒村	J 34 III, 44 I III V	水田・畑	弥・平	
32	392	〃	三 年 替 戸 A	根岸字三年替戸	J 33 I IV, 34 I II	水田	縄・平	
32	393	〃	三 年 替 戸 B	根岸字三年替戸	J 43 IV	畑	平	
32	394	〃	エ ケ 平	根岸字エケ平	J 53 I II	畑	古	
32	395	〃	石 平	根岸字石平	J 53 I IV, 54 I II P 13 II, 14 I	畑 水田	縄	
32	396	〃	遊 石	小宮山字遊石	J 53 I IV	畑・山林	縄	県No269
32	397	城 郭	日 向 城 跡	根岸字上長坂・三年替戸	J 23 IV, 24 III, 33 II IV, 34 I III	畑 山林	中	文献69, 72, 73
32	398	古 墳	釜 塚 古 墳	根岸字天童	J 14 III	畑	古	
32	399	〃	墓 塚 古 墳	根岸字中村	J 14 IV	原	〃	県No212 移転復元したもの
33	400	集落址	後 沢	小宮山字後沢	K 12 II - IV, 13 I II, 22 I II, 23 I F 52 IV, 53 III	畑 宅地	縄~平	昭和51・52年度発掘調査 文献31 県No266
33	401	包蔵地	小 山 の 神 A	小宮山字小山の神	K 31 III IV	畑	縄	
33	402	〃	小 山 の 神 B	小宮山字小山の神	K 32 III IV, 42 I	〃	縄・平	
33	403	〃	長 ケ 窪	小宮山字長ケ窪	K 41 III IV, 42 I III	〃	縄・古・平	
33	404	〃	西 の 張	小宮山字西の張	K 23 III IV, 33 I III, 33 II IV	畑・水田 宅地	縄~古	
33	405	散布地	上 の 山	小宮山字上の山	K 22 III IV, 25 I III, 30 II, 32 III	畑	縄	
33	406	〃	町 の 後	前山字町の後	K 34 III, 34 I	宅地・畑	平~中	
33	407	包蔵地	居 屋 敷	前山字居屋敷	K 33 IV, 43 II	〃	平	
33	408	〃	藪 の 下	前山字藪の下・象ヶ岡	K 43 III IV, 44 I, 53 II	畑	縄	
33	409	〃	象 ケ 岡	前山字象ヶ岡	K 43 IV, 44 I III, 54 I	〃	縄・平	県No271
33	410	〃	高 尾 A	前山字高尾	K 53 I - IV Q 13 I	〃	弥~平	
33	411	〃	倉 沢	前山字倉沢	K 54 III IV, Q 14 I II	畑 宅地	平	県No272
33	412	〃	中 道	前山字中道	K 58 III IV, 45 I II L 43 III, 44 I	畑 水田	弥・奈~平	県No253
33	412-1	集落址	中 道	前山字中道	K 45 III	水田	奈~平	昭和46年度発掘調査 文献12
33	413	包蔵地	一 町 田	三塚字一町田	K 25 I - IV L 21 I	水田 宅地 学校敷地	縄~平	県No249 泉小学校敷地遺跡 県No248 鶴田遺跡 昭和40年度一部発掘調査 文献 2
33	414	集落址	三 塚 鶴 田	三塚字鶴田	K 19 IV, 25 III	宅地	平	昭和56年度発掘調査 文献25
33	415	〃	小 宮 山 麓	小宮山字屋敷添	K 23 III	荒地	中	
33	416	城 郭	前 山 城 跡	小宮山字城山・伴野城根	K 13 I - IV, 42 II, 43 I	山林・畑	平~中	文献69, 72, 73
34	417	包蔵地	三 千 東 遺 跡 群	三塚字三千東・榎田	L 21 I - IV, 11 III, 31 I II K 28 IV	畑・宅地 水田	古~平	県No251
34	418	〃	市 道	三塚字市道	L 13 III IV, 21 II	水田	〃	県No250
34	418-1	集落址	市 道	三塚字市道	L 13 IV	〃	古	昭和49年度発掘調査 文献21
34	419	〃	三 塚 三 塚	野沢字東野澤田	L 31 III	〃	平	
34	420	包蔵地	辻	野沢字辻	L 31 IV, 41 II, 42 I III	畑	〃	
34	421	〃	長 明 塚	野沢字長明塚	L 32 I II	畑・水田	古~奈	
34	422	〃	金 山	跡部字金山	L 17 III IV, 13 I III, 23 I II	〃	古~平	県No247
34	423	〃	東 五 里 田	野沢字東五里田・餅田・梨の 木	L 33 III IV, 43 I II	水田 学校	平	県No252 五里田遺跡
34	424	集落址	磯 田	野沢字磯田	L 52 III IV, 53 I III IV R 12 II, 13 I	水田	古~平	県No259 図柄整備により消滅
34	424-1	〃	磯 田	野沢字磯田	L 53 I	〃	〃	昭和45年度発掘調査 文献 7
34	425	城 郭	野 沢 館 跡	野沢字居屋敷・北田・北仁田・ 屋敷	L 34 I - IV, 44 I II, 25 III, 45 I, 35 I - IV	宅地	平~中	文献69, 72, 73
35	426	包蔵地	鎮 守 宮	中込字鎮守宮	A 31 I	宅地・畑	平	
35	427	〃	越 上	中込字越上	A 31 III, 31 I	〃	〃	

順 号	種 別	遺跡名	所在地	公園名	地目	時代	備 考
35 428	散布地	新 町	中込字新町・横道・狐塚・南畑	A'13III, 21II IV, 22 I - IV, 23II, 31II, 32 I - IV, 42 II III IV	宅地・畑 水田	奈・平	
35 429	包蔵地	社 宮 司	原字社宮司・差出	M51 IIIIV S411 II	宅地・畑 水田	奈・奈～平	県No254 ●地点昭和27年ごろ菅玉・鏡出土 文献71
35 430	〃	川 原 田	平賀字川原田	A'13 I - III	宅地・畑	平～中	
35 431	〃	荒 家	平賀字荒家	A'23 I - IV	宅地・畑	古～平	
35 432	〃	平賀中屋敷遺跡群	平賀字中屋敷・下屋敷・上屋敷	A'24 I - IV, 15III IV, 25 I - IV, 35 I II, 14IV, 34III B'21 I - IV, 22 I - IV, 31 I	宅地・畑 畑 水田	奈～平	県No121
35 433	〃	中 堰	平賀字中堰	A'34IV	宅地 水田	平	
35 434	〃	久 棚 浜	太田藩字久棚浜・飛越・飯塚	A'50 I IIIIV, 54 I III B'13 III IV, 14 I III, 23II, 24 I	宅地 畑	古～平	県No115 飯塚遺跡
35 435	古墳	下屋敷古墳	平賀字下屋敷5392	A'24II	宅地	古	県No120
35 436	〃	上屋敷古墳	平賀字上屋敷5221	A'26IV	畑	〃	県No116
36 437	包蔵地	北 谷 津	平賀字北谷津・南谷津	B'21 I - IV	〃	奈～平	
36 438	〃	滝	平賀字滝	B'22IV, 22II	畑・水田	縄・古～中	
36 439	〃	松井日影	内山字松井日影	B'23III	〃	縄・平	
36 440	散布地	松井東	内山字松井東	B'14 I III	畑	縄	
36 441	包蔵地	竹 原	平賀字竹原	B'14 III IV, 51 II	〃	奈～平	竹原団地により一部破壊
36 442	〃	八十番戸	常和字八十番戸	B'51II, 50 I	〃	古	
36 443	散布地	城 平 遺 跡 群	平賀字城平・筒井・常和字八十番戸・西久保・城下	B'32 IV, 42 I - IV, 43 I IIIIV, 52 II, 53 I	畑 荒地	縄～中	
36 444	包蔵地	上宮前遺跡群	常和字上宮前・下宮前・岩久保・東畑・三丁畑・欠之上	B'53 III IV, 54 I - IV, 55 III J'14 I II	畑 宅地	縄～平	
36 445	〃	馬場在家遺跡群	常和字馬場在家・西畑・上砂田	B'53 IIIIV, 53 IV J'12 II IV, 13 I II	畑・水田 宅地	縄	
36 446	〃	天神久保遺跡群	常和字天神久保・下大久保	B'55 I II	宅地	縄・古～平	
36 447	城郭	平賀城跡	平賀字城平・萩元・龍・北谷津・滝平・内山字松井日影・常和字城下・岩久保	B'21 IV, 22II, 31 IV, 32 I - IV, 23 II IV, 33 I - IV, 34 I II, 43 I II	山林	中	県No288 文献69, 72, 73
36 448	古墳	松井東古墳	内山字松井東7860-1	B'14 III	畑	古	県No118
36 449-1	古墳群	松井日影古墳群1号墳	内山字松井日影8105	B'23 III	山林	〃	県No117 滝下古墳群
36 449-2	〃	〃 2号墳	〃 8121	B'23 III	〃	〃	
36 449-3	〃	〃 3号墳	平賀字滝4283-1	B'22 IV	〃	〃	
36 449-4	〃	〃 4号墳	〃 4298	B'22 IV	〃	〃	
36 450-1	〃	西久保古墳群1号墳	常和字西久保2623	B'53 II	〃	〃	県No113 西大久保古墳群
36 450-2	〃	〃 2号墳	常和字城下2613	B'43 III	畑	〃	
36 450-3	〃	〃 3号墳	〃 2606	B'43 III	〃	〃	
36 450-4	〃	〃 4号墳	〃	B'43 I	〃	〃	
36 450-5	〃	〃 5号墳	常和字八十番戸2670-2	B'52 II	山林	〃	
36 450-6	〃	〃 6号墳	〃 2670-1	B'52 II	〃	〃	
36 450-7	〃	〃 7号墳	〃 2672	B'52 II	畑	〃	
36 450-8	〃	〃 8号墳	〃 2680	B'53 I	〃	〃	古墳?
36 451-1	〃	天神久保古墳群1号墳	常和字天神久保2368	B'55 I	山林	〃	県No108
36 451-2	〃	〃 2号墳	〃 2364	B'55 I	畑	〃	
36 451-3	〃	〃 3号墳	〃	B'55 I II	〃	〃	
36 452	古墳	東畑古墳	常和字東畑2382	B'54 II	〃	〃	県No110
36 453	〃	萩元古墳	平賀字萩元4561	B'52 IV	〃	〃	
36 454	石椁	八十番戸石椁	常和字八十番戸	B'52 II	〃	縄	
30 37	包蔵地	御 堂	内山字御堂	S 51IV, 52III C'11 II, 12 I	水田	平	
37 456	散布地	土 井 口	内山字土井口	C'12 II IV, 13 I III, 23 I	畑 宅地	〃	
37 457	〃	下 駄 水	内山字下駄水	C'13 IV, 23 I II IV, 24 I III	畑 宅地	〃	
37 458	〃	上 駄 水	内山字上駄水	C'24 I - IV	畑	〃	
37 459	〃	瀬 無	内山字瀬無	C'25 IV	水田	〃	
37 460	包蔵地	池ノ久保	常和字池ノ久保	C'26 IV	畑・水田	縄・平	
31 461	〃	赤 穂 木 A	根岸字赤穂木	H54 III N14 I - IV	畑	縄・古～平	
47 462	〃	赤 穂 木 B	根岸字赤穂木	N14 III IV, 15 I III	〃	縄～古	
47 463	〃	東 立 科 A	東立科字立科	N15 III, 25 I	〃	奈・古	
47 464	〃	東 立 科 B	〃	N15 IV, 44 III IV	〃	縄	

掲載 No.	No.	種 別	遺跡名	所 在 地	公園名	地 目	時 代	備 考
47 38	465	包蔵地	東 立 科 C	東立科字立科	N45E, 55E F41E	畑	縄・奈～平	
38	466	散布地	山 の 神 B	根岸字山の神	F31E	畑・山林	縄	
38	467	〃	東 笹 倉 遺 跡 群	根岸字東笹倉	F11E, 221IV, 23E, 32E -E, 42E	畑	縄・古～平	
38	468	〃	上 鏡 神	小宮山字上鏡神・下鏡神	F44E, 45E	畑・山林	奈～平	
38	469	〃	朝 原	小宮山字朝原	F35E, 451IV Q31E	山林 畑	縄	
38	470	包蔵地	め め げ 原	前山字めめげ原	F55E Q41E-IV, 51E II U15E-IV	畑	縄・古～平	
39	471	散布地	上 野	前山字上野	Q42E	〃	古	
39	472	包蔵地	尾 垂	前山字尾垂	Q14E-IV, 15E, 24E-III, 22E	〃	縄～平	県No277 荒城遺跡
39	473	〃	洞 源	前山字洞源	Q24E, 25E-IV	〃	縄・平	
39	474	〃	一 丁 田	大沢字一町田	Q43E, 45E Y14E	〃	〃	県No281 カブト山遺跡
39	475	〃	大 槽	大沢字大槽	Q55E	〃	古～平	
39	476	〃	高 尾 B	前山字高尾	Q12E, 22E	〃	縄	
39	477	城 郭	前 山 古 城 跡	前山字尾垂・川越石	Q39E	山林	中	
39	478	〃	荒 城 跡	前山字鷺林	Q34E	〃	〃	
39	479	古 墳	一 丁 田 古 墳	大沢字一丁田	Q44E	畑	古	
39	480	包蔵地	地 家	大沢字地家	Q35E, 45E R31E, 41E	〃	縄～中	
39	481	〃	兜 山	大沢字兜山	Q45E, 55E R41E	〃	縄・古～平	
40	482	包蔵地	城 山	大沢字城山・屋敷	R41E, 42E -IV	畑 宅地	縄～中	県No282 城山遺跡 文献69, 72, 73
40	483	包蔵地	大 沢 屋 敷	大沢字屋敷	R51E, 41E, 42E, 52E	〃	縄・古	
40	484	〃	大 中 沢	大沢字大中沢	R43E, 45E, 52E -IV	畑 水田	古～平	
40	485	〃	蔵 下	大沢字蔵下	R42E	水田	縄	県No284 下中沢遺跡 園場整備により消滅
40	486	〃	大 門 下	前山字大門下	Q15E R11E	〃	弥～古	県No273 大門下遺跡 園場整備により消滅
40	487	〃	大 瀬	前山字大瀬	R11E	〃	縄	県No275 海岳遺跡 園場整備により消滅
40	488	〃	御 岳	大沢字御岳	R22E	〃	古	県No265 長命寺大門口西遺跡 園場整備により消滅
40	489	〃	高 畑	本新町字高畑	R23E	〃	〃	昭和44年度発掘調査 参考文献5 県No258
40	490	〃	前 田	本新町前田, 大沢字御岳	R13E	〃	〃	県No261 諏訪社西 県No262 前田遺跡 園場整備により消滅
40	491	〃	西 薮 遺 跡 群	本新町字西薮・砂原・上木戸・ ヤツラ田	R33E, 34E, 44E	宅地 畑	縄・古～平	県No263 上木戸遺跡
40	492	〃	下 町 屋	大沢字下町屋	R43E-IV	水田 宅地	平～中	
40	493	〃	原	大沢字原	R44E	水田	古	県No264 境塚遺跡 園場整備により消滅
40	494	〃	白 拍 子 遺 跡 群	取出字白拍子・屋敷・柏作・ 橋跡	R24E-IV, 25E B, 34E-IV, 35E	宅地 畑	奈～平	
40	495	〃	伊 勢 道	取出字伊勢道	R13E	水田	〃	県No260 園場整備により消滅
40	496	古 墳	城 山 古 墳	大沢字城山	R42E	畑	古	県No283
41	497	包蔵地	向 畑	鍛冶屋字向畑	S11E, 21E, 22E I	宅地 畑	平	県No257
41	498	〃	前 畑	高柳字前畑・社在家・金山・ 藤塚・大畑	S22E, 32E, -IV, 421IV	畑 宅地	古	
42	499	〃	堤 井	常和字堤井	J'211IV, 22E	畑	縄・弥・平	
42	500	〃	打 越	常和字打越	J'211V, 31E, 32E I	〃	〃	
42	501	〃	下 川 原	常和字下川原	J'211V, 13E	畑・水田	縄	
42	502	散布地	曲 り 畑	常和字曲り畑	J'211IV, 23E	畑	弥	
42	503	包蔵地	松 本 谷 遺 跡 群	常和字松本谷・松沢入・宮中・ 方八丁・日向・新井	J'211E-IV, 14E, 231IV, 24E I, 34E-IV	畑 水田	古～平	
36 42	504	〃	上 向 在 家 遺 跡 群	常和字上向在家・下向在家	B'52E J'211E, 14E IV, 15E	畑	縄・弥・平	
42	505	〃	常和窪久保遺跡群	常和字窪久保・黒坪	J'215E-IV, 25E	〃	古～平	
42	506	古 墳	黒 坪 古 墳	常和字黒坪	J'215E	〃	古	
42	507	塚 塚	下 向 在 家 塚 塚	常和字下向在家1790-3(?)	J'216E	〃	〃	県No111

調査 年度	No	種別	遺跡名	所在地	公園名	地目	時代	備考
47 48	508	包蔵地	東立科D	東立科字立科	N540-IV T141-IV, 241	畑	縄・弥	県No236 東立科A遺跡
47 48	509	〃	東立科E	〃	N550 T141V, 151 III, 241, 251	〃	縄	県No237 東立科B遺跡
48	510	〃	東立科F	〃	T341-IV, 411 II	〃	縄・古~平	
48 49	511	〃	筒井南	根岸字筒井	T560 B'151	〃	弥・古	
44	512	〃	笹倉	根岸字笹倉	U11II	〃	縄・平	
44	513	〃	八本木A	前山字八本木 小宮山字鎌取場	U32II-IV, 331 III, 42II	〃	〃	
44	514	〃	大石平	大沢字大石平	U52II, 531 III	〃	縄・弥・平	
44 38	515	〃	八本木B	前山字八本木	P54IV, 350 U141-IV	〃	〃	
44 50	515	〃	荒田	大沢字荒田	U541-IV C'12II, 141	〃	〃	
44	517	〃	小玉岩	大沢字小玉岩	U44IV, 451	〃	縄・平	
44	518	〃	日向小坂	大沢字日向小坂	U550IV, 451 III	〃	古~平	
45	519	〃	日向扇岩	大沢字日向扇岩	V221 II	〃	〃	
45	520	〃	山田	大沢字山田	V141	〃	平	
45	521	〃	金山久保A	大沢字金山久保	W11II, 211	〃	弥~平	
45	522	〃	金山久保B	〃	W21II	〃	縄	
45	523	〃	前の保	大沢字前の保	W321 II	〃	古~平	
45 40	524	〃	三枚平A	大沢字三枚平	W12IV, 131 III R52IV	畑 水田	縄・古~平	
46	525	〃	三枚平B	大沢字三枚平	W22II IV	畑	弥~平	
49	526	〃	立科A	前山字立科	B'32IV, 330I, 42 I-IV	〃	縄	
49	527	〃	立科B	前山字立科	B'52IV, 531 II	畑・山林	縄・平	
49	528	〃	立科C	前山字立科	B'341-III	水田	〃	
49	529	散布地	立科D	前山字立科	B'241	グラウンド	旧石器	
49 50	530	包蔵地	八本木C	大沢字八本木	B'45IV C'14II	畑	縄	
49 50	531	〃	足の入	大沢字足の入・落の沢	B'53IV, 451 II C'51II, 411	畑 山林	古~平	
50	532	〃	落の沢	大沢字落の沢・竹の窪・波場	C'21IV, 311 II	畑	縄・平	
50	533	〃	波場	大沢字波場	C'41II IV, 421 -II	〃	〃	
50	534	〃	刈取久保	大沢字刈取久保	C'241 III, 311	〃	平	
50	535	〃	上原敷	大沢字上原敷	C'111-IV	畑・宅地	古~平	
77	536	〃	立科E	前山字立科	E12IV, 22II	荒地	縄	
76 80	537	〃	三沢	前山字立科	D'141 IV, 154 -II, 241-IV, 251, 33IV, 34 I-III, 121 I -IV, 441, 53 I IV J'12II	畑 山林	旧石器 縄・古~平	県No287
4	538	城郭	曾根城跡	小田井字穴沢・聖原	F11III IV, 231 ~IV	畑	中	文献69
5	539	〃	延寿城跡	横根字延寿城	F41IV	〃	〃	〃
5	540	〃	金井城跡	小田井字南金井	F11II, 214 III	〃	〃	〃
9 4	541	〃	曾根新城跡	岩村田字穴沢	E51V L11III IV, 421 III	〃	〃	〃
15	542	〃	藤ヶ城跡	岩村田字東八日町・南上城	V221-IV, 351 II, 421 II	宅地・畑	近	〃
17	543	〃	賀城跡	香沢字青木	Z31V, 43II	山林	中	〃
17	544	〃	関籠流山城跡	香沢字琵琶石	Z33II	〃	〃	〃
22	545	〃	浅井城跡	新子田字丑ヶ久保・四つ塚	H'221-IV, 321 II	畑・山林	〃	伝承地
26	546	〃	惣宝生寺山岩	伴野字鎌石	F'43IV, 431 III	山林・畑	〃	
75	547	城郭	鍋割城跡	内山字鍋割	V'22II, 32II IV, 331 III	山林	〃	文献69, 72
26 27	548	城郭	松原敷城跡	根岸字平馬塚	F'35IV, 451 G'31II, 411	畑	〃	伝承地 文献69, 72
33	549	古墳	水撞古墳	根岸字水撞	K21 I	山林	古	
39	550	崖址	川越石崖址	前山字川越石	G'21II	畑	近	
22	551	城郭	池端城跡	新子田字池端	H'441 III	〃	中	伝承地
22	552	古墳	四つ塚古墳	新子田字四つ塚	H'33II	校庭	古	かつては校庭に四基あった。
40	553	城郭	荒山城跡	大沢字荒山	R'41II IV, 421 -IV	宅地・畑	中	文献69, 72, 73
4 10-1		包蔵地	荒毛坂遺跡群 柳	岩村田字柳田	R54II	山林	縄	昭和58年度発掘調査 文献74

引用参考文献

- 1 佐久市教育委員会 1972 3 『佐久市中込深掘遺跡発掘調査概報・佐久市岩村田東一本柳古墳緊急発掘調査報告書』
深掘遺跡 住居址弥生時代中期2棟, 東一本柳古墳 古墳1基
- 2 井出正義 1966 3 『泉小學校敷地遺跡』(『前山の歴史』)
- 3 佐久市教育委員会 1967 6 『中込大塚古墳発掘調査報告書』
- 4 佐久市教育委員会 1967 12 『佐久平ゴルフ場古墳群調査報告書』
- 5 佐久市教育委員会 1970 3 『佐久市高畑遺跡緊急発掘調査概報』 土壇15基
- 6 佐久市教育委員会 1970 3 『長野県佐久市北西久保遺跡緊急発掘調査概報』 土壇, 火葬墓及び五輪塔
- 7 佐久市教育委員会 1971 3 『長野県佐久市野沢平徳田遺跡緊急発掘調査報告』 住居址 奈良~平安時代4棟, 土壇9基
- 8 佐久市教育委員会 未刊 『皀月古墳』 古墳1基
- 9 佐久市教育委員会 1971 3 『佐久市長土呂西近津遺跡緊急発掘調査概報』 住居址 弥生時代後期1棟, 古墳時代中期1棟, 古墳時代後期2棟, 溝状遺構中世及びそれ以降8溝
- 10 佐久市教育委員会 1972 6 『北近津・戸坂』—長野県佐久市長土呂北近津遺跡緊急発掘調査報告—
北近津 住居址 古墳時代後期8棟, 土壇3基
—長野県佐久市新子戸戸坂遺跡緊急発掘調査概報—
戸坂 住居址 弥生時代後期1棟, 平安時代3棟, 特殊遺構1
- 11 佐久市教育委員会 1972 6 『佐久市東一本柳古墳』
- 12 佐久市教育委員会 1972 3 『中道遺跡』—概報— 住居址 奈良~平安時代7棟
- 13 佐久市教育委員会 1972 7 『岩村田一本柳 佐久市岩村田一本柳遺跡緊急発掘調査概報』 住居址 弥生時代後期7棟
平安時代10棟, 土壇, 掘立址
- 14 佐久市教育委員会 1972 9 『佐久市大字小田井下前田原古墳群等発掘調査概報』
- 15 佐久市教育委員会 1975 9 『佐久市下前田原古墳群等学術発掘調査概報』 古墳2基
- 16 佐久市教育委員会 1973 3 『岩村田餅田 佐久市岩村田餅田遺跡緊急発掘調査概要』 水路(近代)1, 溝状遺構3溝
- 17 佐久市教育委員会 1974 2 『うえのじょう 佐久市岩村田上の城道跡緊急発掘調査概報』 住居址 古墳時代後期15棟, 奈良~平安時代34棟, 特殊遺構1棟, 土壇131基, 溝状遺構7溝
- 18 佐久市教育委員会 1973 12 『佐久市岩村田 西一塚遺跡発掘調査概報—弥生後原塚環壕集落』 住居址 弥生時代後期11棟, 土壇7基, 竪穴状遺構1基, 溝状遺構6溝, 環壕
- 19 佐久市教育委員会 1975 3 『三塚』 住居址 古墳時代後期2棟, 平安時代1棟, 土壇2基
- 20 佐久市教育委員会 1975 3 『今井西原 佐久市今井西原遺跡緊急発掘調査概要』 住居址 古墳時代前期1棟, 平安時代6棟, 土壇1基, 特殊竪穴状遺構1基, 井戸址1基
- 21 佐久市教育委員会 1976 3 『市道』 住居址 古墳時代中期1棟, 古墳時代後期7棟, 平安時代1棟, 不明1棟, 特殊遺構5棟
- 22 佐久市教育委員会 未刊 『東池下古墳』
- 23 佐久市教育委員会 1974 12 『佐久市平賀後家山古墳緊急発掘調査報告書』 古墳1基
- 24 佐久市教育委員会 1975 3 『三塚町田』 住居址 古墳時代7棟, 溝状遺構1溝, 土壇3基
- 25 佐久市教育委員会 1976 3 『三塚鶴田』 住居址 平安時代4棟, 土壇3基
- 26 佐久市教育委員会 1976 3 『高根遺跡』 土壇
- 27 佐久市教育委員会 1976 3 『供養塚遺跡地層調査報告』 検出遺構なし
- 28 佐久市教育委員会 1976 3 『家地頭第1号古墳発掘調査報告書』 古墳1基
- 29 佐久市教育委員会 1975 3 『細田遺跡』—概報— 土壇, 溝状遺構
- 30 佐久市教育委員会 1978 3 『跡部町田』 住居址 古墳時代後期5棟, 土壇1基, 溝状遺構1溝
- 31 佐久市教育委員会 1976 3 『後沢遺跡』—概報— 住居址 縄文時代6棟, 弥生時代後期35棟, 古墳時代8棟, 平安時代1棟
- 32 佐久市教育委員会 1978 3 『上桜井北』 住居址 古墳時代後期9棟, 平安時代8棟, 該期不明1棟, 特殊遺構
- 33 佐久市教育委員会 1980 3 『清水田』 住居址 弥生時代中期~後期10棟・古墳時代3棟, 土壇
- 34 佐久市教育委員会 1980 3 『北西久保』 住居址 弥生時代88棟, 古墳時代25棟, 平安時代2棟, 古墳3基, 周溝6溝, 土壇66基を確認
- 35 佐久市教育委員会 1980 3 『和田上南遺跡』—概報— 住居址 弥生時代中期5棟, 平安時代2棟
- 36 佐久市教育委員会 1980 3 『上の城遺跡』—概報— 溝状遺構1溝
- 37 佐久市教育委員会 1980 3 『蛇塚B』 住居址 平安時代5棟, 溝2溝, 土壇2基

- 38 佐久市教育委員会 1980 3 「芝宮第一次」——概報——
- 39 佐久市教育委員会 1980 6 「周防畑遺跡」 住居址 奈良～平安時代5棟、溝状遺構3溝、ピット状掘土3
- 40 佐久市教育委員会 1980 3 「兵士山・五斗代B遺跡」——概報—— 兵士山 住居址 平安時代1棟
- 41 佐久市教育委員会 1980 3 「大井城跡」——概報——
- 42 佐久市教育委員会 1981 3 「芝宮第二次・三次」——概報——
- 43 佐久市教育委員会 1981 3 「下小平遺跡」 住居址 弥生時代後期5棟、古墳時代後期1棟、方形周溝墓2基、土壇14基
- 44 佐久市教育委員会 1981 3 「六供後遺跡」 溝状遺構1溝
- 45 佐久市教育委員会 1981 3 「大井城跡 長野県佐久市岩村田 大井城跡(黒岩城)発掘調査報告書」 土壇10基、小竪穴状遺構2基、掘立址
- 46 佐久市教育委員会 1981 3 「五斗代B」 配石遺構 縄文前期1
- 47 佐久市教育委員会 1981 3 「周防畑B」 住居址 弥生時代後期23棟、奈良～平安時代18棟、土壇22基、円形周溝墓2基、掘立址11棟、井戸址2
- 48 佐久市教育委員会 1980 3 「琵琶坂遺跡立合調査報告書」
- 49 佐久市教育委員会 1981 3 「石附遺跡発掘調査報告書」 古墳時代須恵器窯址2基、古墳時代炭窯址2基
- 50 佐久市教育委員会 1982 3 「小金平・立石」 小金平遺跡 住居址 縄文時代1棟、奈良時代1棟、平安時代1棟、土壇立石遺跡 土壇
- 51 佐久市教育委員会 1982 3 「野馬窪遺跡」——概報—— 住居址 弥生時代後期2棟
- 52 佐久市教育委員会 1982 3 「舞台場」 住居址 弥生時代後期13棟、古墳～平安時代47棟、土壇15基、掘立址4棟
- 53 佐久市教育委員会 1983 3 「下大豆塚1・2号古墳」 古墳2基
- 54 佐久市教育委員会 1983 3 「北久保遺跡」——概報——
- 55 佐久市教育委員会 1984 3 「上の台遺跡」 住居址 弥生時代後期2棟、溝状遺構2溝
- 56 佐久市教育委員会 1985刊行予定 「園村遺跡」 住居址 弥生時代後期21棟、古墳～奈良時代289棟、平安時代2棟、掘立址
- 57 佐久市教育委員会 1985刊行予定 「西八日町遺跡」 住居址 弥生時代7棟、奈良～平安時代139棟
- 58 佐久市教育委員会 1984刊行予定 「蛇塚B遺跡第二次」 住居址 平安時代16棟、土壇、掘立址
- 59 佐久市教育委員会 1984刊行予定 「川越石窯址試掘調査報告書」 近世陶器窯址1基
- 60 佐久市教育委員会 1984刊行予定 「若宮遺跡」 住居址 古墳時代後期～平安時代16棟、溝状遺構1溝
- 61 佐久市教育委員会 1984刊行予定 「宮の西」 検出遺構なし
- 62 佐久市教育委員会 1984刊行予定 「御所平」 住居址 平安時代1棟、土壇 縄文時代6基
- 63 佐久市教育委員会 1984刊行予定 「後原」 土壇2基
- 64 土屋長久・武藤金 1978 5 「岸野休石遺跡の調査」(『佐久考古』会報No.4) 火葬墓群
- 65 佐久市教育委員会 1983 3 「中村」 住居址 縄文時代16棟、土壇5基
- 66 八幡一郎 1978復刊 「北佐久郡の考古学的調査」 歴史図書社
- 67 * 1978 * 「南佐久郡の考古学的調査」 歴史図書社
- 68 長野県史刊行会 1982 「長野県史 考古資料編全一巻(一) 主要遺跡(北・東信)」
- 69 長野県教育委員会 1983 「長野県の中世城館跡—分布調査報告書—」
- 70 信濃史料刊行会編 1951～69 「信濃史料」第1巻～30巻
- 71 八幡一郎 1952 「長野県野沢発見の弥生式遺物」(『考古学雑誌』38巻5・6号)
- 72 信濃教育会南佐久部会 1935 「南佐久郡の古城址調査」
- 73 島羽正雄編 1980 「日本城郭大系 第8巻」 新人物往来社
- 74 佐久市教育委員会 1984刊行予定 「栗毛坂遺跡群 柳田遺跡」

長野県佐久市遺跡詳細分布調査報告書

昭和59年3月31日発行

編 集 佐久市教育委員会

発行者 佐久市教育委員会

印刷所 株式会社佐久印刷所

