


北西の久保

長野県佐久市岩村田北西ノ久保遺跡第1次発掘調査報告書

1984

佐久市教育委員会



北西ノ久保遺跡
調査区空影 (水間 正氏撮影)



1 北西ノ久保第17号周遼出土埴輪群 4 女子像
2 家 5 盾
3 女子像



1 飾馬 2 裸馬



1 飾馬 4 鴉
2 盾 5 円筒埴輪
3 朝顔形埴輪 6 朝顔形埴輪

例 言

- 1 本書は学校法人佐久学園および学校法人信州学園によるグラウンド造成工事・短期大学建設に伴う北西ノ久保遺跡第1次調査報告書である。
- 2 調査委託者 学校法人佐久学園理事長 市川文夫、学校法人信州学園理事長 市川文夫
- 3 調査受託者 佐久市教育委員会教育長 戸塚平一郎（昭和58年10月退任）、大井昭二（昭和58年11月就任）
- 4 発掘調査地番および面積
長野県佐久市大字岩村田字北西ノ久保2366-1、2366-2、2366-3、2371-1、2371-2
2371-3、2372-1、2373-1、2373-2
調査面積 7,510㎡
- 5 調査期間 昭和57年4月1日～昭和59年3月31日。昭和57年度に発掘調査・一部整理、昭和58年度に整理・報告書作成。
- 6 本書の編集は、本文を林幸彦が、写真図版を佐々木宗昭が担当した。

4 調査組織

事務局

教 育 次 長	白田幸作（昭和57年度）	
	大井昭二（昭和58年10月異動）	
	森泉郁太郎（昭和58年11月就任）	
社会教育課長	土屋四郎（昭和57年度）	
	並木 進（昭和58年度）	
社会教育係長	井出喜平（昭和57年度）	
	相澤幸男（昭和58年度）	茂木智里（昭和57年度社会教育指導員）
社会教育係	堀内美喜男（昭和57年度）	森泉かよ子（昭和58年度社会教育指導員）
	関本 功（昭和58年度）	小山岳夫（昭和58年度臨時職員）
	林 幸彦	三村美穂子（昭和58年度臨時職員）
	細堂健一（昭和58年度）	大井和子（昭和58年臨時職員）

調査団

顧 問	永峯光一（長野県文化財保護審議会委員、国学院大学講師）	
	神津武士（佐久市長）	
参 与	由井茂也（佐久考古学会会長）	
団 長	藤沢平治（北佐久農業教諭）	
担 当 者	林 幸彦（社会教育課）	
調 査 員	井出正義、井上行雄、大井今朝太、墨岩忠雄、小山岳夫、佐々木宗昭、佐藤 敏、 白倉盛男、島田恵子、堤 隆、羽毛田卓也、羽毛田伸博、花岡 弘、福島邦男、 三石延男、三石宗一、森泉定勝、由井 明	
調査協力者	青木久恵、浅沼ノブエ、足立明美、池田美智子、市川香里、磯部かずみ、市米和子、 市村しずか、市村尊士、市村はるひ、市村安徳、井出百合子、入辺敬司、岩崎文子 日田悦子、大井恵美子、大井和子、大井哲夫、大井文子、荻原茂雄、小沢智恵子、	

鬼久保千代子、掛川祐次、神部紗子、木内亜友美、木内篤子、工藤寧子、櫛沢正典、
櫛沢壮一、小平武典、小林幸雄、小林孝治、小林敏子、小林敏彦、小林信幸、小林文
江、小松富美男、小山栄次、堺 益子、佐藤栄子、佐藤信博、重田巻男、篠原つる子、
篠原浩江、白井真紀子、須藤久米子、須藤房子、関口けい子、関口ひろみ、平 誠、
高橋千秋、田中夏江、津島美由紀、土屋幸恵、戸塚規子、内藤四郎、中沢美春、並木
ことみ、沼田昌晴、柘津恵美、橋詰勝子、橋詰けきよ、橋詰信子、橋詰 操、花里み
どり、早川俊彦、原田政信、広岡明子、細堂健一郎、本庄昇一、牧野こと、丸山勝子、
御園孝子、三石伸之、三村美穂子、茂木智里、桃井澄人、守岡いずみ、森川健一、櫛
沢直巳、櫛沢松子、由井修二

本調査にあたって大井一司氏他地元の方々には、発掘調査中数々のご協力とご援助を、発掘調査の実施には学
校法人佐久学園、学校法人信州学園のご協力をいただいた。また、次の方々からは、発掘調査・報告書作成にあ
たりご指導ご援助をえた。記して謝意を表したい。

岩崎卓也、笹沢 浩、金井塚良一、関 孝一、白田武正、前原 豊、川島雅人、森嶋 稔、木下 亘、矢島宏
雄、佐藤信之、山根洋子、桐原 健、坪井清足、木内 捷、小林秀夫、宮下健司、小林 孚、郷道哲章、石野博
信、亀井正道、高村博文、直井雅尚、青木和明、矢口忠良、橋本博文、土屋 積、小島純一

凡 例

- 1 本遺跡の遺構については、次のような略号とした。

竪穴住居址 (弥生時代 Y、古墳・奈良・平安時代 H)、掘立柱建物址 F、方形周溝墓 HM、
古墳 OT、周溝 S、特殊遺構 T、溝状遺構 M、土坑 D、木棺墓 SG

本文中の遺構一覧表に掲示した竪穴住居址規模の測定値は、以下のような基準で計測した。

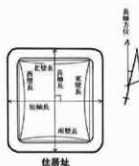
規模を長軸長と短軸長で表示し、東・西・南・北壁長は形態の数量計測値として記載した。

面積は壁下端により囲まれた空間をプランメーターで3回計測し、その平均値を掲示した。

その中に含まれるピット等の付属施設の面積を差し引かず、単純に掘り込み床面積をあらわしている。

壁残高は、確認面から床面までの最小値-最大値をあらわした。

長軸方位の表示 (方形プランの場合) は、磁北と最も鋭角に交わる軸方位を表した。



- 3 水糸レベルについては、各遺構毎に統一し標高を記した。

- 4 遺構及び遺物の挿図の縮尺は各図毎に明示してある。

写真図版中の遺物の縮尺は、挿図と同一縮尺である。

挿図中におけるスクリーン・トーンは下記のものを表す。

遺構実測図

地山  炉・カマド  焼土  粘土 

遺物実測図

赤色塗彩  須恵器断面  土師器黒色研磨・埴輪黒色塗彩 

目 次

巻頭図版

例 言

凡 例

第 I 章 発掘調査の経緯

第 1 節 発掘調査に至る動機	1
-----------------	---

第 II 章 遺構と遺物

第 1 節 竪穴住居址	6
第 2 節 古墳および周強	128
第 3 節 方形周溝墓および木棺墓	165
第 4 節 孤立柱建特址	173
第 5 節 土坑	175
第 6 節 グリッド出土土器	175
第 7 節 北西ノ久保遺跡出土石器・鉄器・玉類・土製品	176

第II章 遺構と遺物

検出された遺構・遺物の概要 (第1次調査分)

遺構

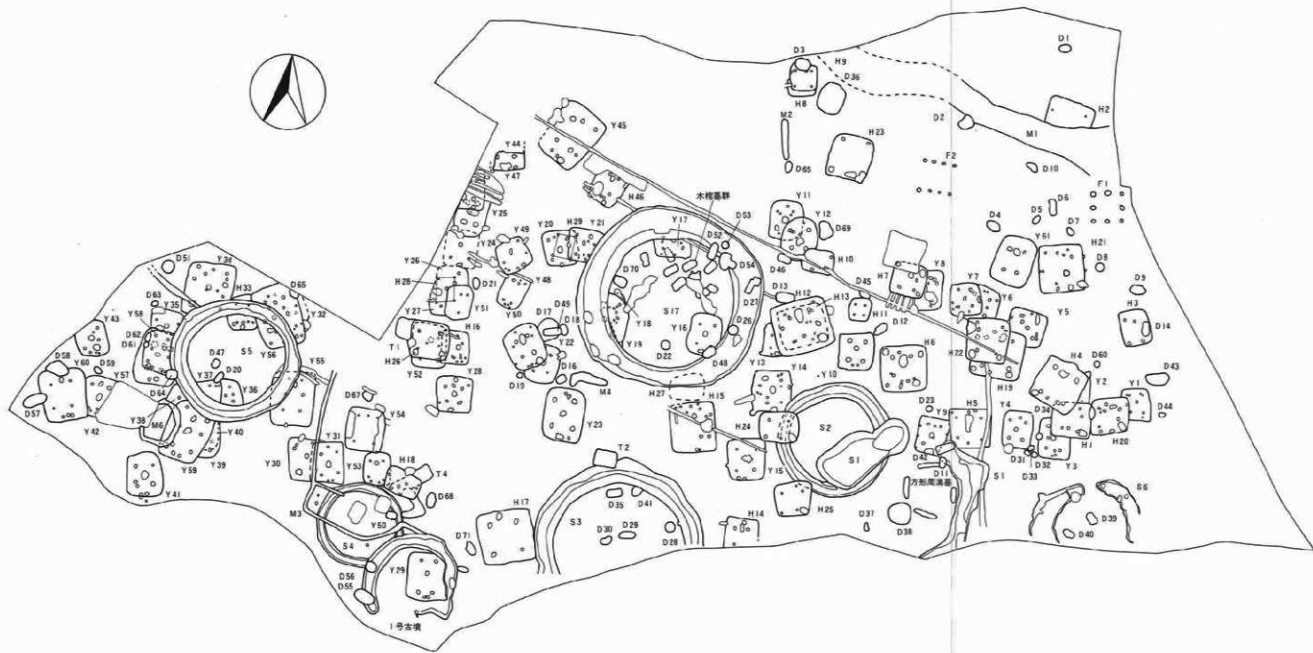
竪穴住居址	90軒	弥生時代中期後半	44軒
		弥生時代後期	17軒
		古墳時代中期	19軒
		奈良時代	1軒
		平安時代	6軒
		時期 不明	3軒
古墳址	1基	古墳時代後期	1基
周溝	7基	古墳時代中期	4基
		古墳時代後期	3基
方形周溝墓		弥生時代後期	1基
木棺墓		弥生時代後期	8基
据立柱建物址		時期 不明	2棟
特殊遺構			4基
溝状遺構			6条
土坑			71基

遺物

土器	弥生時代中期後半	壺・甕・台付甕・甌・鉢・高坏・無頸壺・異形土器・手捏
	弥生時代後期前半・後半	壺・甕・台付甕・深鉢・甌・鉢・高坏・蓋
	古墳時代中期・後期	土師器 壺・甕・碗・环・脚付碗・高坏・埴 須恵器 壺・甕・环
	奈良・平安時代	土師器 甕・羽釜・环・高台付环 須恵器 甕・环・高台付环・蓋
	中世	青磁
	石器・石製品・土製品・玉類	弥生時代
鉄器・鉄製品・青銅製品	古墳時代中期・後期	埴輪、石錐、砥石、白玉、管玉、切子玉
	弥生時代	鉄鏃、銅鏃(?)
自然遺物	古墳時代中期・後期	刀子、鉄刀、鎌
	平安時代	刀子、紡錘車
	中世・近世	鉄釘
	弥生・古墳時代	炭化米、炭化材、獣骨

37 36 35 34 33 32 31 30 29 28 27 26 25 24 23 22 21 20 19 18 17 16 15 14 13 12 11 10 9 8 7 6 5 4 3 2 1 100 99

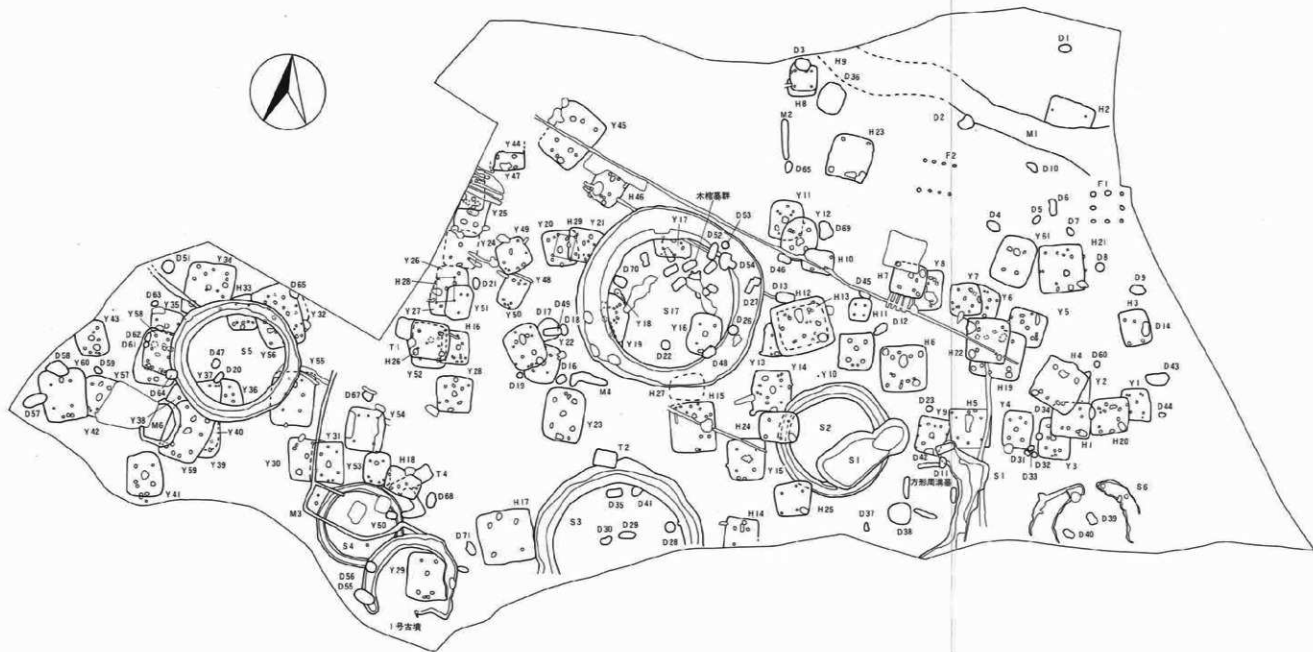
あ
い
う
え
お
か
き
く
け
こ
さ
し
せ
そ
た
て
と



第2図 北西ノ久保遺跡第1次調査全体図

37 36 35 34 33 32 31 30 29 28 27 26 25 24 23 22 21 20 19 18 17 16 15 14 13 12 11 10 9 8 7 6 5 4 3 2 1 100 99

あ
い
う
え
お
か
き
く
け
こ
さ
し
せ
そ
た
て
と

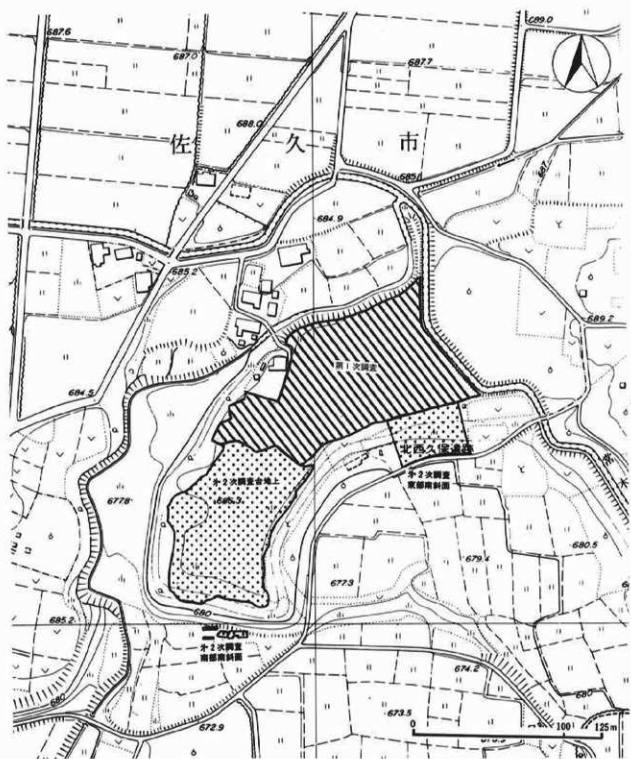


第2図 北西ノ久保遺跡第1次調査全体図

第1次調査の発掘区

北西ノ久保遺跡の第1次発掘調査は、湯川に臨む舌状の台地上北半部のおよそ7,510㎡が対象区である。標高は686m内外ではほぼ平坦な地形であるが、北西および南西に向けてやや低くなる。

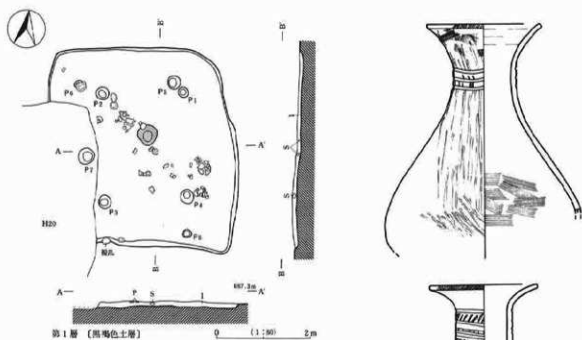
耕作土を重機により除去し遺構の検出をおこなった。調査区全体に4m×4mの方眼に設定したグリッドは、東西ラインを数列とし東から1・2・3…、南北ラインは北からあ・い・う…とし、各グリッドの北東交点をそのグリッド名とした。



第3図 北西ノ久保遺跡第1次調査区設定図 (1:2,500 佐久市基申町)

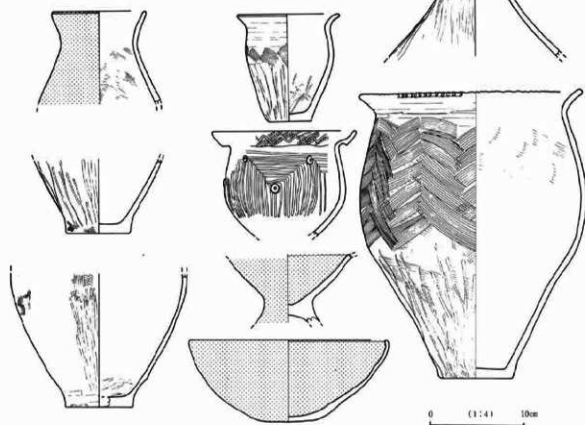
第1節 豎穴住居址

1) Y1号住居址



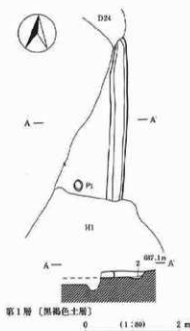
第1層 (黑褐色土層) Q (1:50) 2m

第4圖 Y1号住居址平面图



第5圖 Y1号住居址出土遺物実測図

2) Y 2号住居址

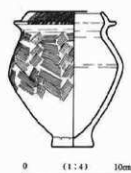


第6图 Y 2号住居址实测图

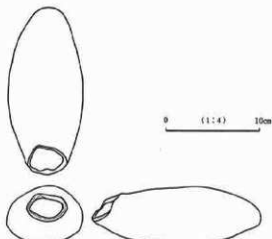
第1层 (黑褐色土层)

0 (1:200) 2m

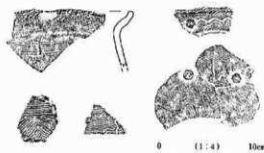
3) Y 3号住居址



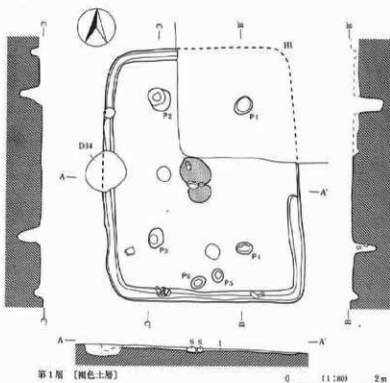
第7图 Y 2号住居址
出土遗物实测图



第8图 Y 3号住居址出土遗物实测图



第9图 Y 3号住居址出土土器拓影图



第1层 (褐色土层)

0 (1:200) 2m

第10图 Y 3号住居址实测图

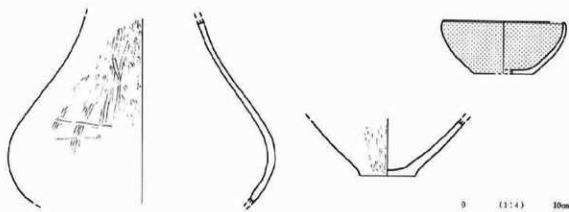


第1层 (黑色土层) 烧土・碳化粒子を含む。

第2层 (赤褐色土层) 烧土

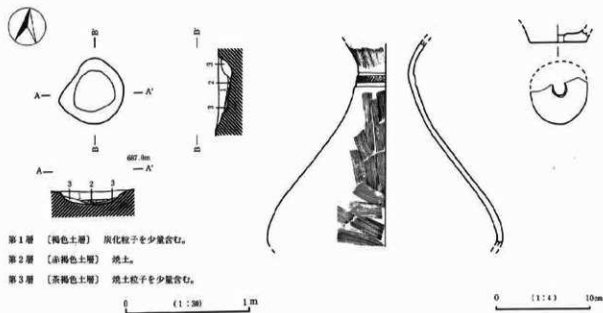
0 (1:200) 1m

第11图 Y 3号住居址炉灶实测图




第12图 Y3号住居址出土物实测图

4) Y4号住居址

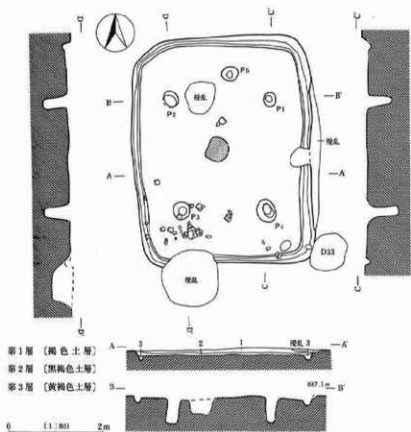


第13图 Y4号住居址炉址实测图

第14图 Y4号住居址出土物实测图

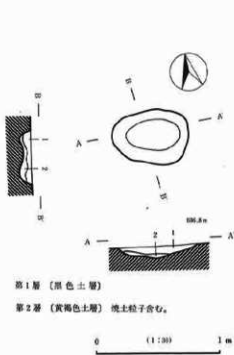


第15图 Y4号住居址出土土器拓影图

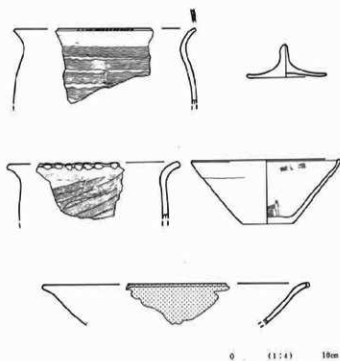


第16图 Y4号住居址平面图

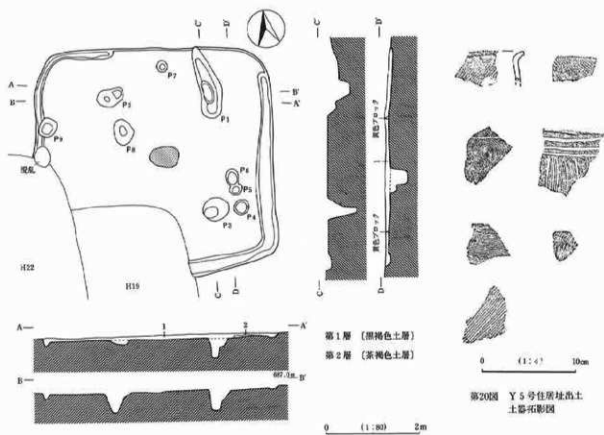
5) Y5号住居址



第17图 Y5号住居址炉址平面图

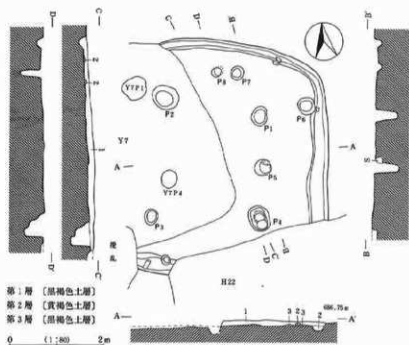


第18图 Y5号住居址出土器物实物图



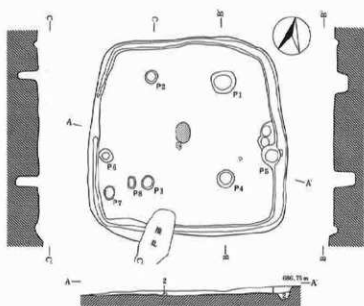
第19图 Y5号住居址实测图

6) Y6号住居址



第21图 Y6号住居址实测图

7) Y 7号住居址

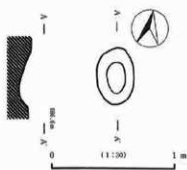


第1层 [黑褐色土层]

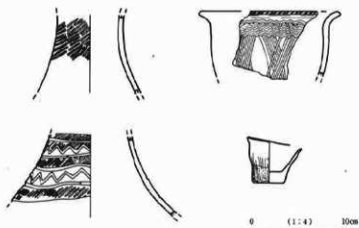
第2层 [灰褐色土层]

0 100.00m

第22图 Y 7号住居址实测图



第23图 Y 7号住居址护址实测图

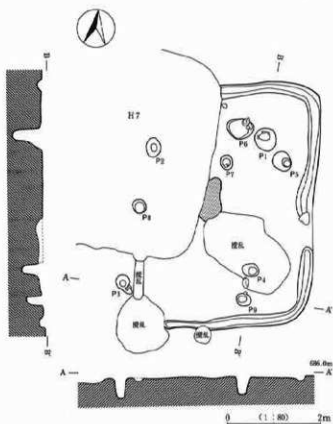


第24图 Y 7号住居址出土遗物实测图

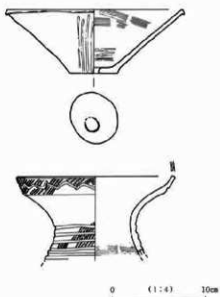


第25图 Y 7号住居址出土土器拓影图

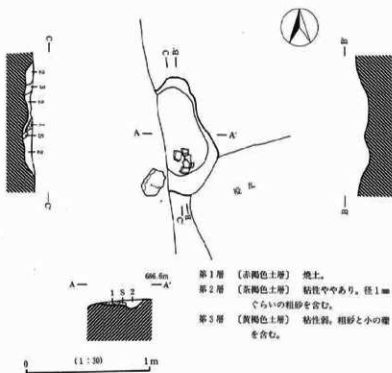
8) Y 8号住居址



第26図 Y 8号住居址実測図




第27図 Y 8号住居址出土遺物実測図



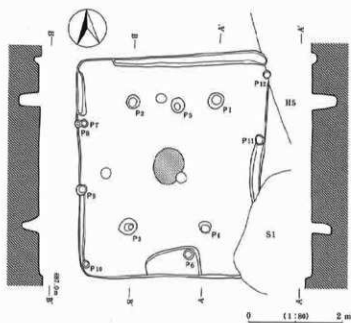
第28図 Y 8号住居址竈址実測図

- 第1層【赤褐色土層】 焼土。
- 第2層【赤褐色土層】 粘性ややあり、径1mm
ぐらいの粗砂を含む。
- 第3層【黄褐色土層】 粘性弱、粗砂と小の礫
を含む。

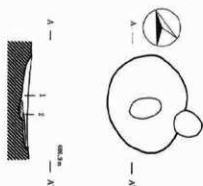


第29図 Y 8号住居址出土遺物拓影図

9) Y 9号住居址



第30图 Y 9号住居址实测图



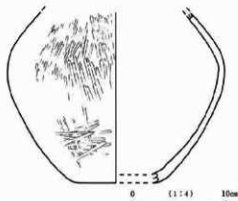
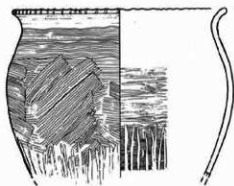
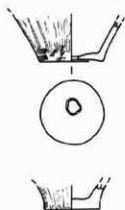
第1层 (黑色土) 烧土粒子を多量に含む。

第2层 (赤色土) 纯土。

第31图 Y 9号住居址炉址实测图

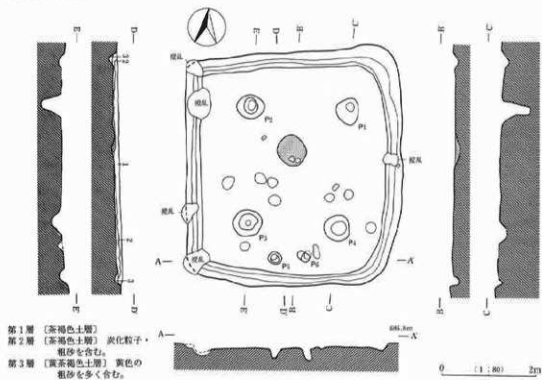


第32图 Y 9号住居址出土土器拓影图

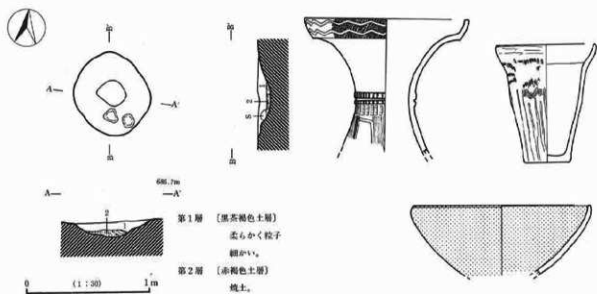


第33图 Y 9号住居址出土土物实测图

10) Y10号住居址



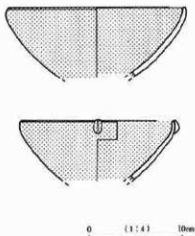
第34図 Y10号住居址実測図



第35図 Y10号住居址実測図

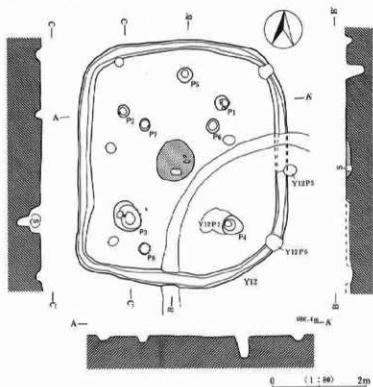


第36図 Y10号住居址出土土器拓影図

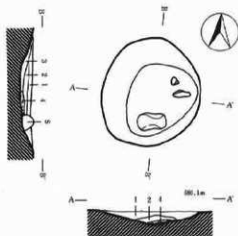


第37図 Y10号住居址出土土器実測図

11) Y11号住居址




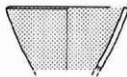
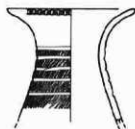
第38图 Y11号住居址实测图



- 第1层 (褐色土层)
- 第2层 (黑褐色土层) 炭化粒子を多量に含む。
- 第3层 (茶褐色土层)
- 第4层 (地土层)

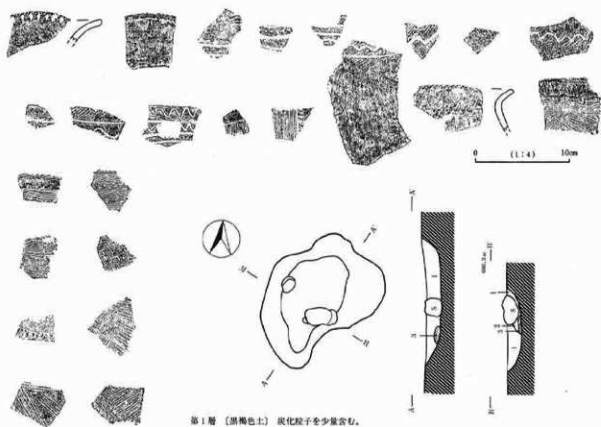
第39图 Y11号住居址炉址实测图

12) Y12号住居址



0 (1:4) 10cm

第40图 Y12号住居址出土遗物实测图

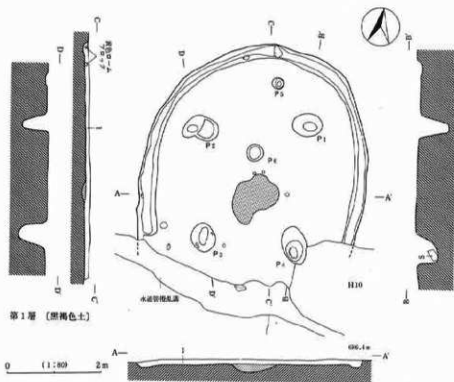


第41图 Y12号住居址
出土土器拓影图

第1层 (黑褐色土) 炭化粒子少量含む。
 第2层 (褐色土) 烧土粒子、ローム粒子少量含む。
 第3层 烧土。

0 (1:30) 1m

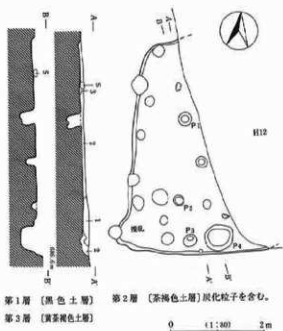
第42图 Y12号住居址炉灶实测图




第1层 (黑褐色土)

第43图 Y12号住居址实测图

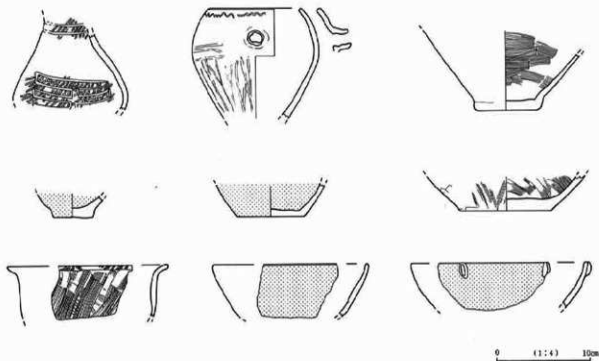
13) Y 13号住居址



第44图 Y13号住居址实测图

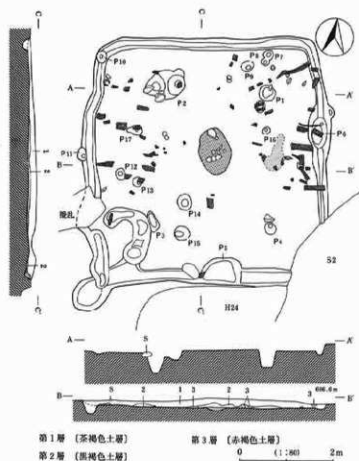


第45图 Y13号住居址出土土器拓影图

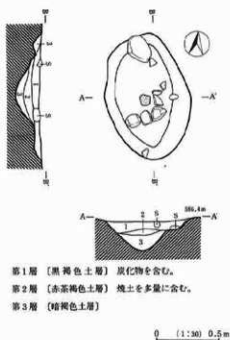


第46图 Y13号住居址出土器物实测图

14) Y 14号住居址



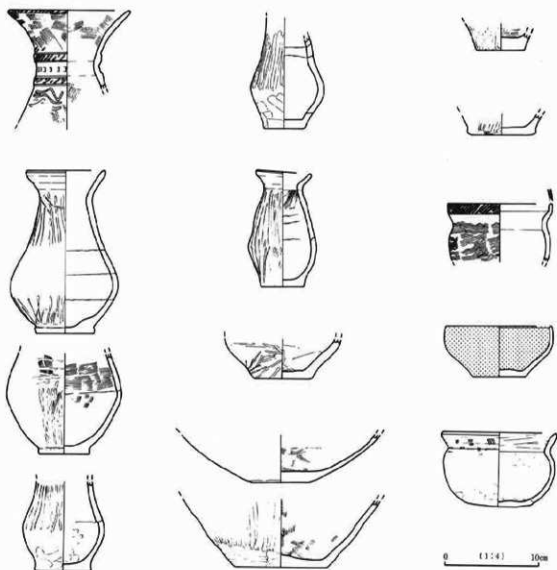
第47回 Y14号住居址実測図



第48回 Y14号住居址炉址実測図



第49回 Y14号住居址出土土器和影図

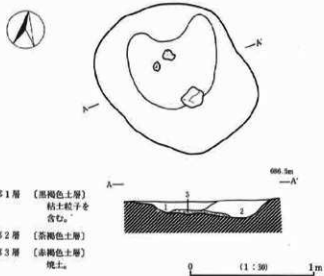


第50图 Y14号住居址出土器物实测图

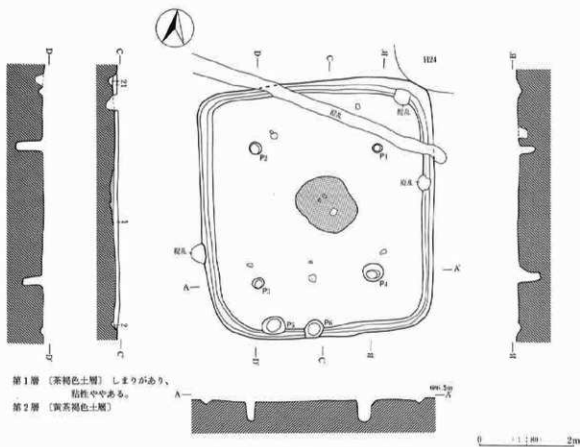
15) Y15号住居址



第51图 Y15号住居址出土土器拓影图

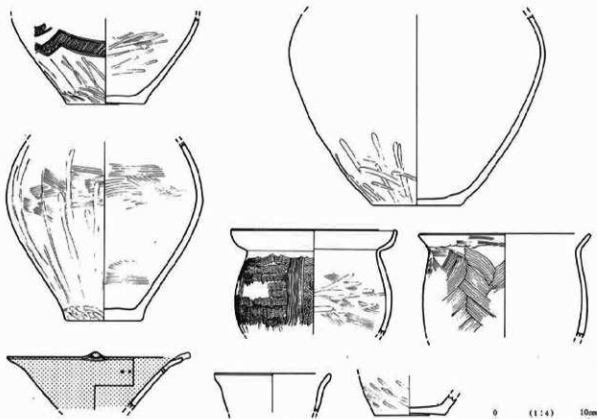


第52图 Y15号住居址炉址实测图



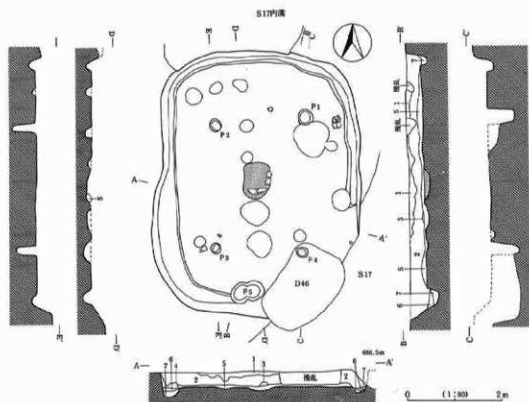
第1層 (茶褐色土層) しまりがあり、
粘性ややある。
第2層 (黄褐色土層)

第53図 Y15号住居址実測図



第54図 Y15号住居址出土遺物実測図


16) Y16号住居址



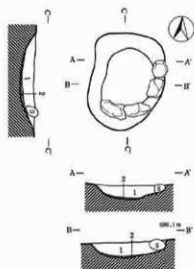
- 第1層 (黒褐色土層)
- 第2層 (灰褐色土層)
- 第3層 (黄茶褐色土層)
- 第4層 (黒褐色土層)

- 第5層 (黒茶褐色土層)
- 第6層 (黄褐色土層) 壁の崩れ。
- 第7層 (黄茶褐色土層)

第55図 Y16号住居址実測図



第56図 Y16号住居址出土土器拓影図

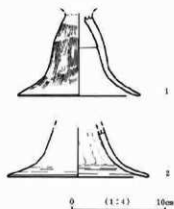


第1层 [黑褐色土层]

第2层 黄土。

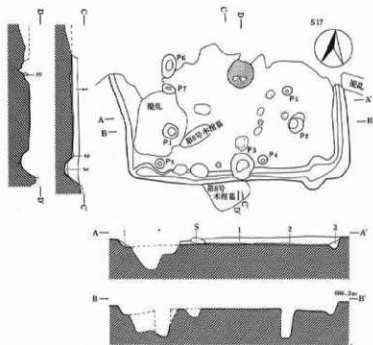
0 (1:30) 0.5m

第57层 Y16号住居址炉灶实测图



第58层 Y16号住居址
出土器物实测图

17) Y17号住居址



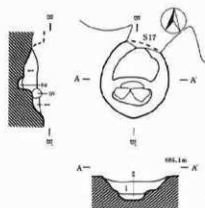
第1层 [黑褐色土层] 灰少量含 τ 。

第2层 [黑褐色土层]

第3层 [黄褐色土层]

0 (1:80) 2m

第59层 Y17号住居址实测图

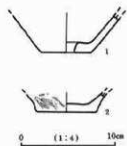


第1层 [黑褐色土层]


第2层 [黑褐色土层]

0 (1:20) 0.5m

第60层 Y17号住居址炉灶实测图

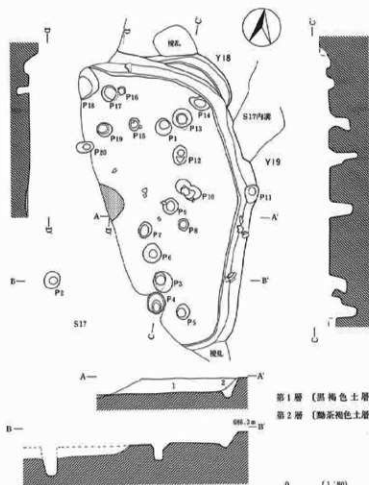


第61层 Y17号住居址出土器物实测图



第62图 Y17号住居址出土土器拓影图

18) Y18号·Y19号住居址



第63图 Y18·19号住居址平面图

第1层 [黑褐色土层]

第2层 [赭茶褐色土层]



第64图 Y18号住居址出土
器物平面图

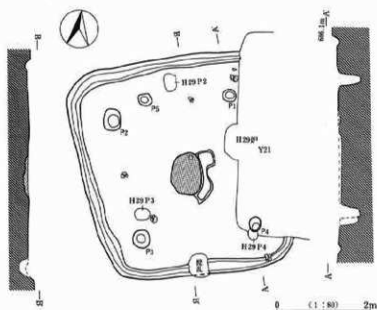


第65图 Y18号住居址出土
土器拓影图

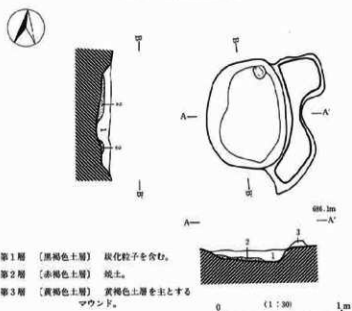


第66图 Y19号住居址出土土器拓影图

19) Y20号住居址



第67図 Y20号住居址実測図



第1層 〔黒褐色土層〕 炭化粒子を含む。

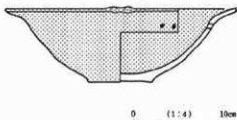
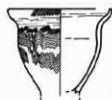
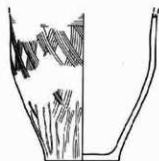
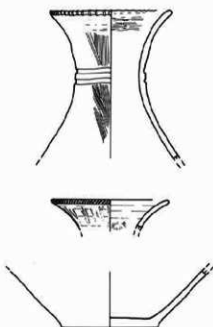
第2層 〔赤褐色土層〕 焼土。

第3層 〔黄褐色土層〕 黄褐色土層を主とするマウンド。

第68図 Y20号住居址P1址実測図

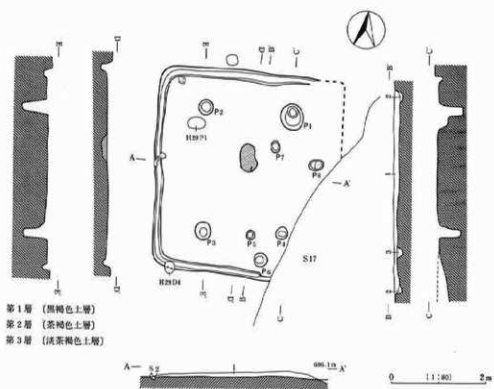


第69図 Y20号住居址出土土器拓影図

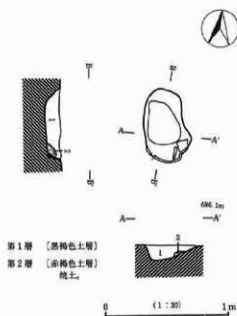


第70図 Y20号住居址出土遺物実測図


20) Y 21号住居址



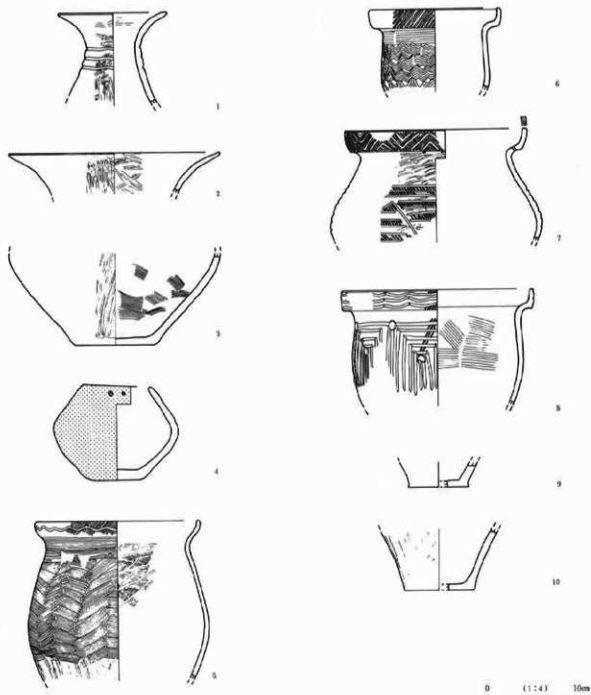
第71图 Y21号住居址平面图



第72图 Y21号住居址P坑平面图



第73图 Y21号住居址出土器物影印

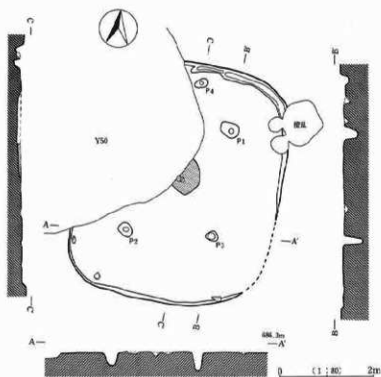


第74图 Y21号住居址出土器物实测图

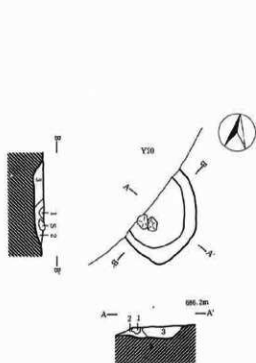
2) Y22号住居址



第75图 Y22号住居址出土器物拓影图



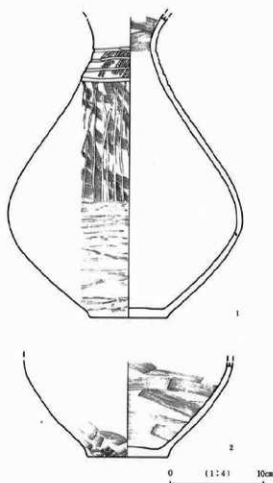
第76図 Y22号住居址実測図



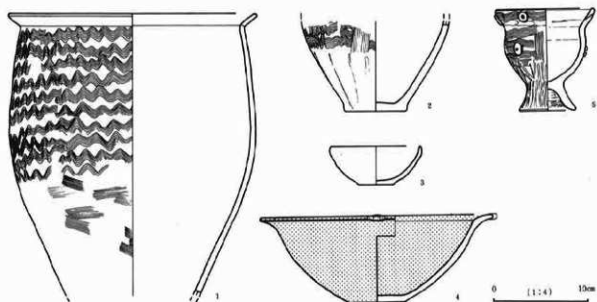
- 第1層 【黒褐色土層】 しまり悪く軟質。
 第2層 【茶褐色土層】 焼土粒子を少量含み、やや硬味をおびる。軟質。
 第3層 【茶褐色土層】 第2層よりやや硬い、しまり悪く軟質。

0 1:30 1m

第77図 Y22号住居址炉址実測図

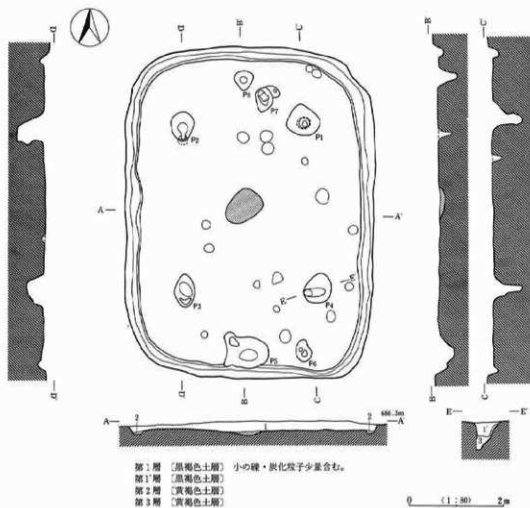


第78図 Y22号住居址出土遺物実測図 (A)

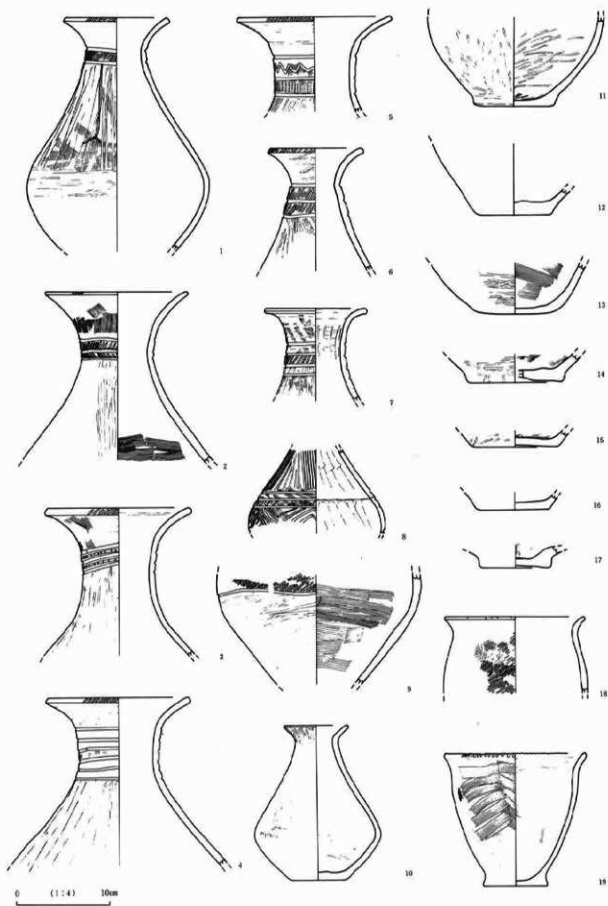


第79図 Y22号住居址出土遺物実測図 (B)

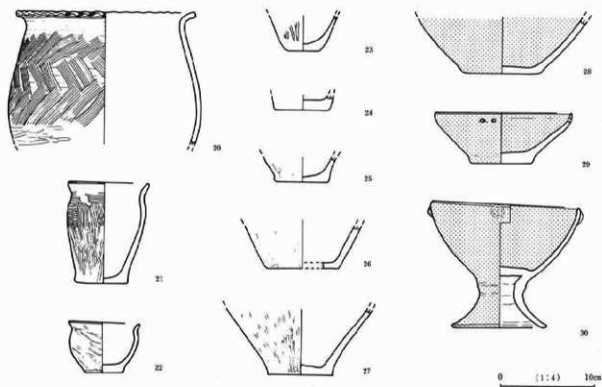
22) Y23号住居址



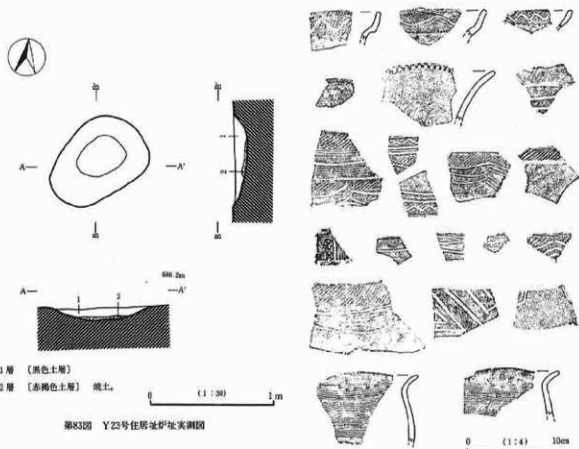
第80図 Y23号住居址実測図



第81图 Y23号住原址出土遗物素描图 (A)




第82图 Y23号住居址出土遗物实测图 (B)



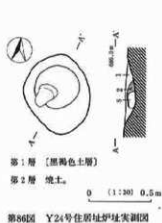
第83图 Y23号住居址炉址实测图

第84图 Y23号住居址出土土器拓影图 (A)

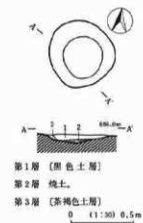


第85图 Y23号住居址出土土器拓影图(B)

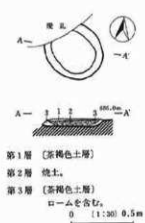
23) Y24号·Y26号·Y27号·H28号住居址



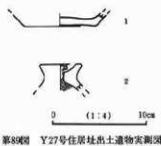
第86图 Y24号住居址炉址实测图



第87图 Y26号住居址炉址实测图



第88图 Y27号住居址炉址实测图



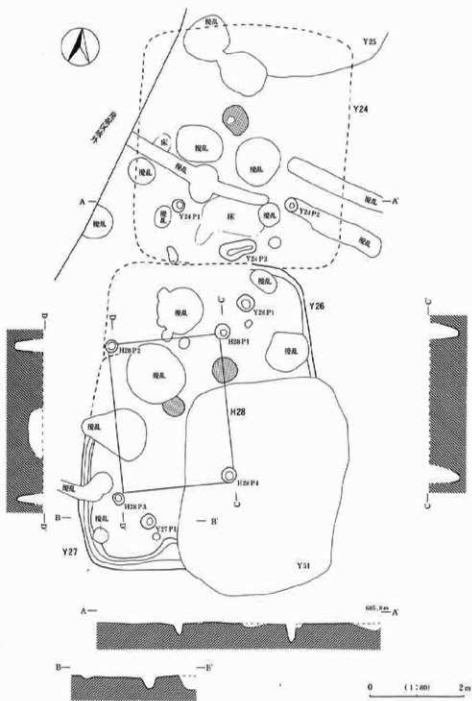
第89图 Y27号住居址出土土器实测图



第90图 Y24号住居址出土土器拓影图

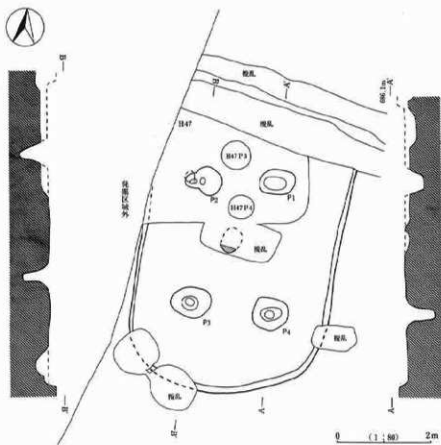


第91图 Y27号住居址出土土器拓影图

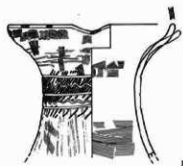


第92图 Y24号·Y26号·Y27号·H28号住居址实测图


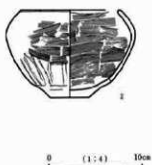
24) Y 25号住居址



第93图 Y25号住居址实测图



第94图 Y25号住居址出土器物实测图




第95图 Y25号住居址出土土器拓影图

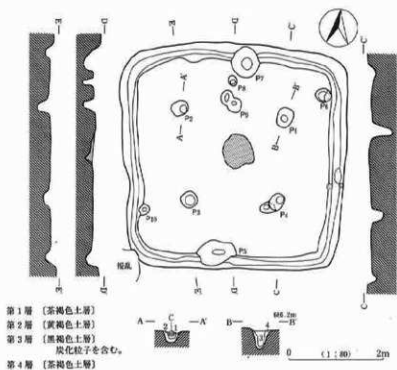
25) Y 28号住居址



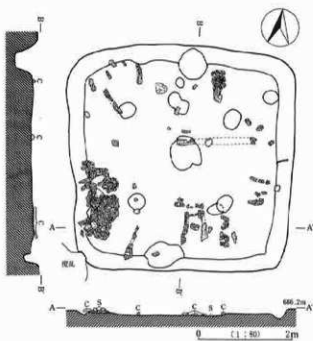
第96图 Y28号住居址出土土器拓影图 (A)



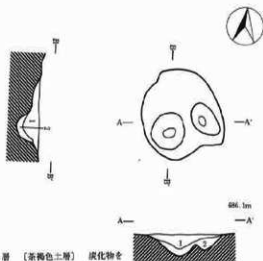
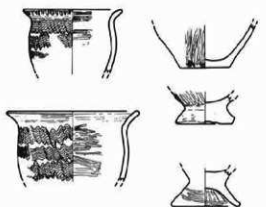
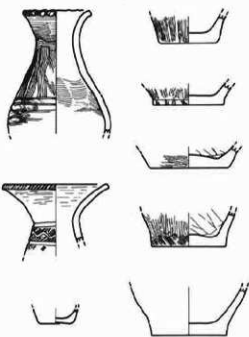
第97图 Y28号住居址出土土器拓制图 (B)



第98图 Y28号住居址平面图



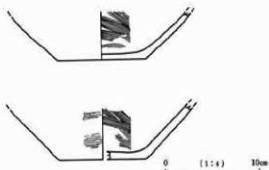
第99图 Y28号住居址出土遗物分布图



第1层 (茶褐色土層) 炭化物を含む。

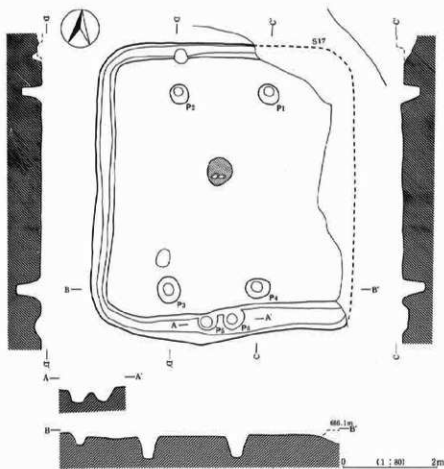
第2层 (灰褐色土層)

第100图 Y28号住居址炉灶实测图

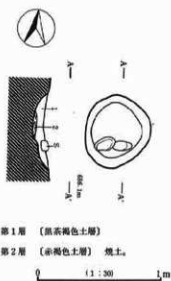


第101图 Y28号住居址出土遗物实测图

26) Y 29号住居址



第102图 Y29号住居址实测图




第1层 [黑褐色土层]

第2层 [赤褐色土层] 烧土。

第103图 Y29号住居址炉址实测图

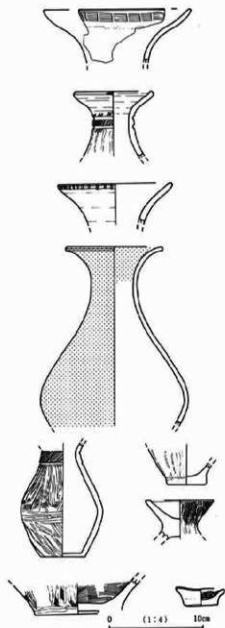


第104图 Y29号住居址出土器物拓影图 (A)

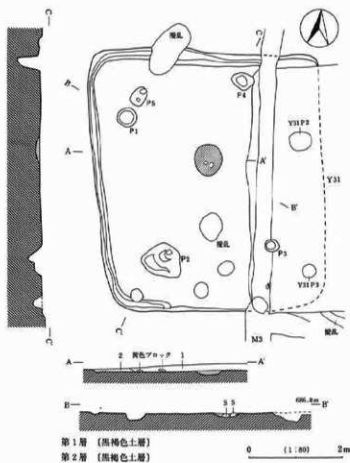


第105图 Y29号住居址出土土器拓影图 (B)

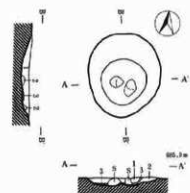
27) Y30号住居址



第106图 Y29号住居址出土土物实测图



第107图 Y30号住居址实测图



第1层 [黑色土层]

第2层 [黄褐色土层]

第3层 [赤色土层] 烧土。

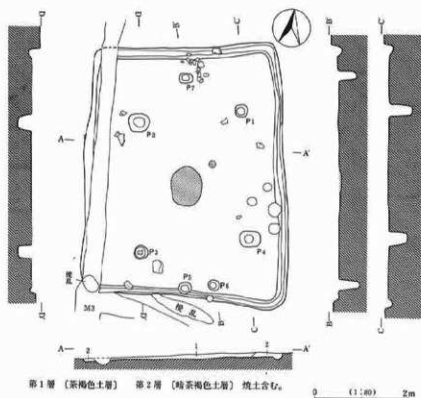
0 (1:20) 0.5m

第108图 Y30号住居址址实测图



第109图 Y30号住居址出土土器拓影图

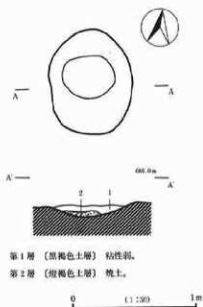
28) Y31号住居址



第1层 [新褐色土层] 第2层 [暗茶褐色土层] 烧土含砂。


0 (1:20) 2m

第110图 Y31号住居址实测图

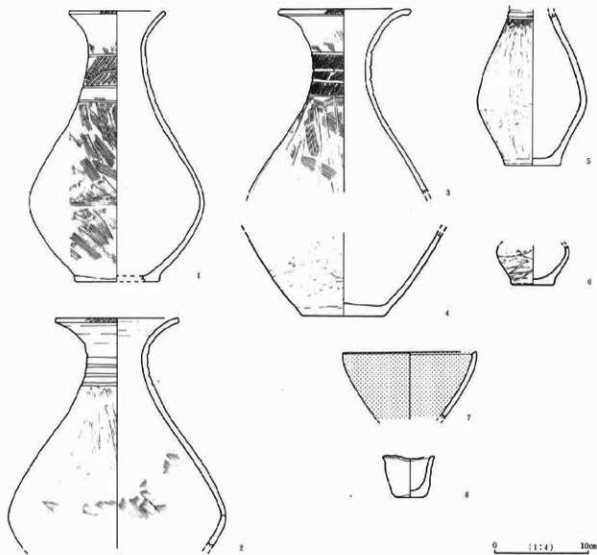


第1层 (黑褐色土层) 粘性弱。
第2层 (暗褐色土层) 粘土。

第111图 Y31号住居址炉灶实测图

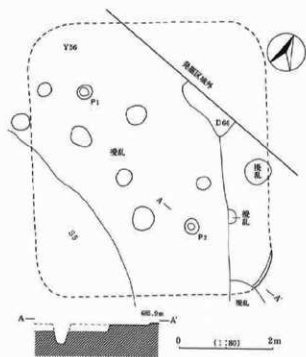


第112图 Y31号住居址出土器物拓影图

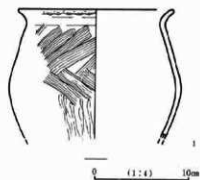


第113图 Y31号住居址出土器物实测图

29) Y 32号住居址

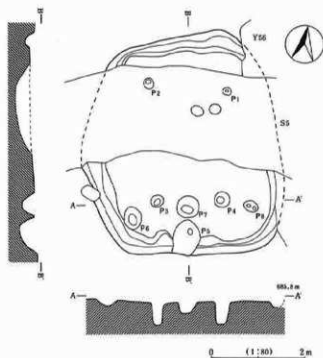


第114图 Y 32号住居址平面图



第115图 Y 32号住居址出土器物实测图

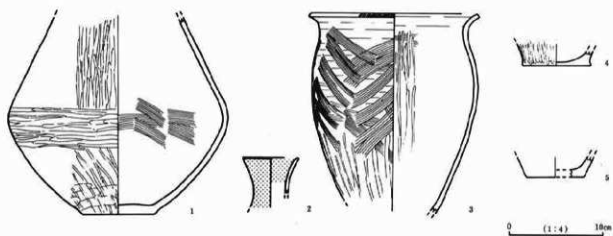
30) Y 33号住居址



第116图 Y 33号住居址平面图



第117图 Y 33号住居址出土器物摄影图

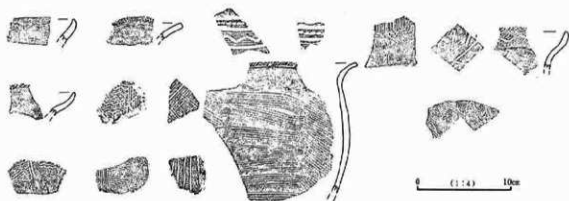


第1180图 Y33号住居址出土器物实测图 (A)

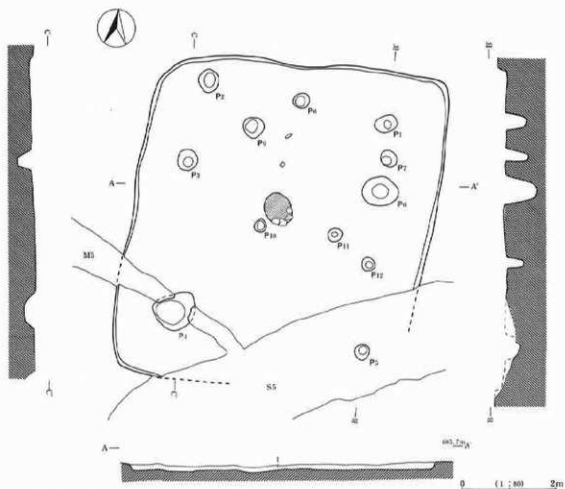


第1190图 Y33号住居址出土器物实测图 (B)

3) Y34号住居址

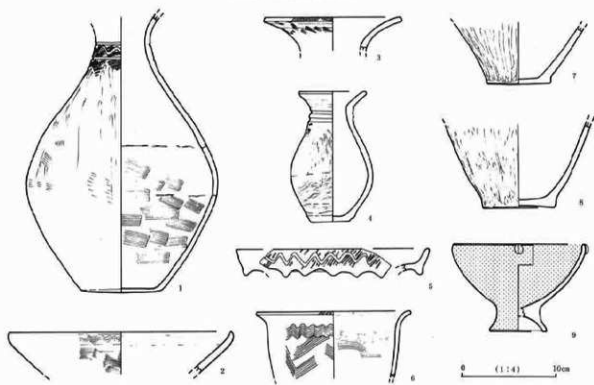


第120图 Y34号住居址出土土器拓影图

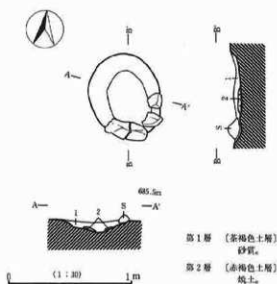


第1層 (茶褐色土層) 黄色土ブロック・小の礫を多く含む。

第121図 Y34号住居址実測図

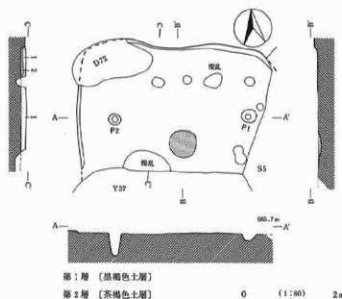


第122図 Y34号住居址出土遺物実測図

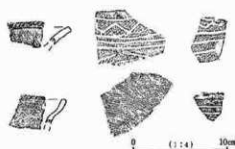


第123圖 Y34号住居址炉址实测图

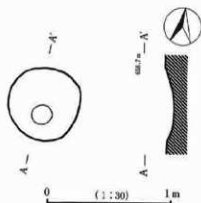
32) Y35号住居址



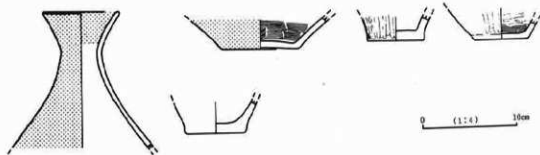
第124圖 Y35号住居址实测图



第125圖 Y35号住居址出土器残影图

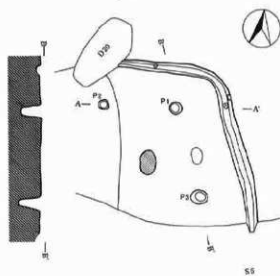


第126圖 Y35号住居址炉址实测图



第127圖 Y35号住居址出土器物实测图

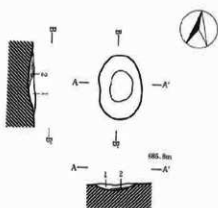
33) Y 36号住居址



第128図 Y36号住居址実測図



第130図 Y36号住居址出土土器拓影図




第1層 (黒褐色土層) しまりあって焼土・灰・炭化粒子を多量に含む。

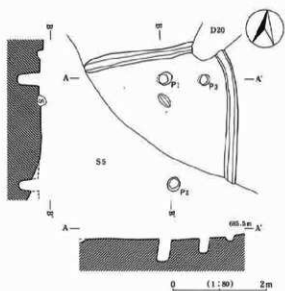
第2層 (赤褐色土層) 焼土。

0 (1:30) 1m

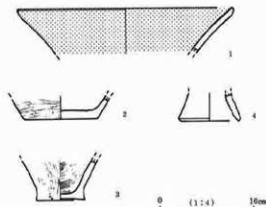
第129図 Y36号住居址炉址実測図



34) Y 37号住居址

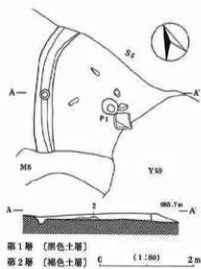


第132図 Y37号住居址実測図




第131図 Y36号住居址出土遺物実測図

35) Y 38号住居址



第133图 Y 38号住居址实测图

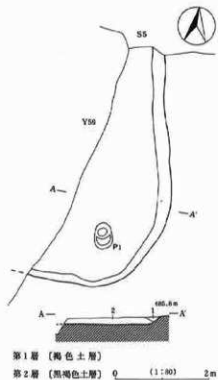


第134图 Y 38号住居址出土器物拓影图

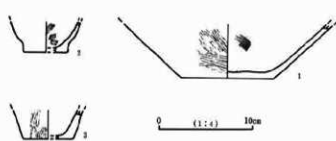


第135图 Y 38号住居址出土器物实测图


36) Y 39号住居址



第136图 Y 39号住居址实测图

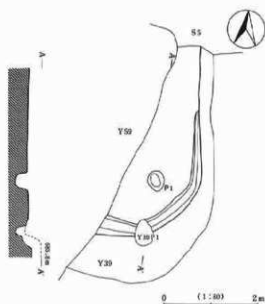


第137图 Y 39号住居址出土器物实测图



第138图 Y 39号住居址出土器物拓影图

37) Y 40号住居址

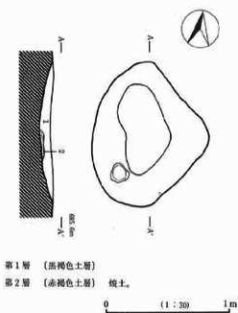


第139图 Y40号住居址平面图



第140图 Y40号住居址出土土器拓影图


38) Y 41号住居址



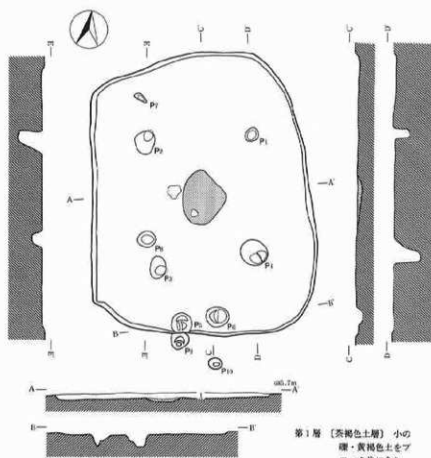
第1层 (黑褐色土层)

第2层 (赤褐色土层) 烧土。

第141图 Y41号住居址炉址平面图



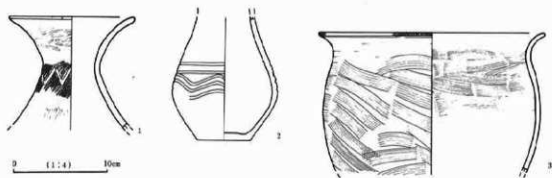
第142图 Y41号住居址出土土器拓影图



第1層 [赤褐色土層] 小の
 礫・黄褐色土をブ
 ロック状に変む。

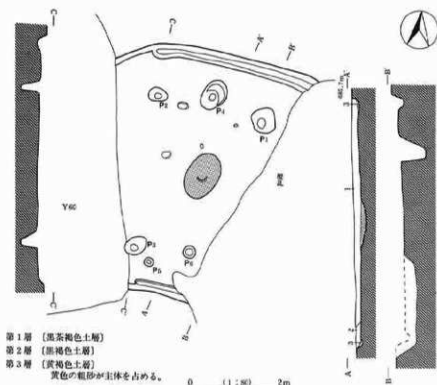
0 1 2m

第143図 Y41号住居址実測図

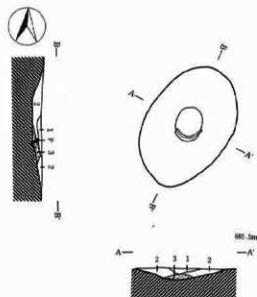


第144図 Y41号住居址出土遺物実測図

39) Y 42号住居址



第145図 Y 42号住居址実測図

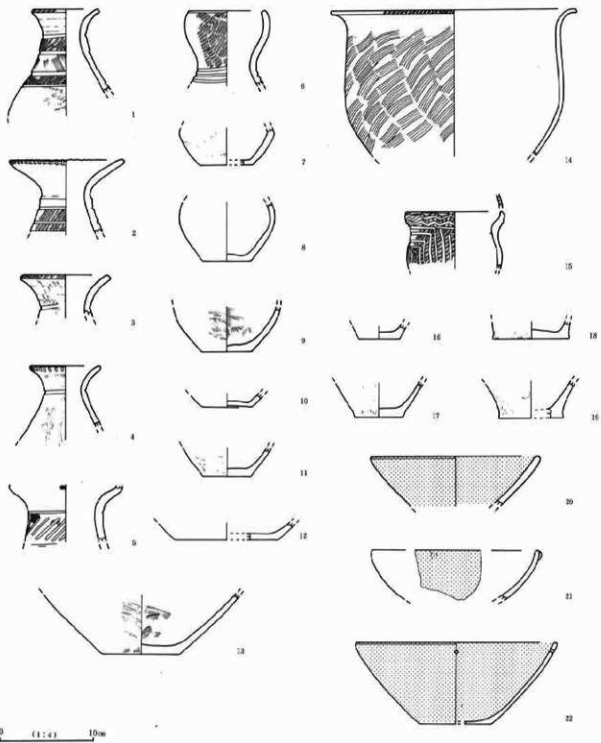


- 第1層【黒茶褐色土層】 緻密で粘りあり。
 第2層【黒褐色土層】 粗密で粘性あり。
 第3層【赤褐色土層】 焼土。

第146図 Y 42号住居址坑址実測図



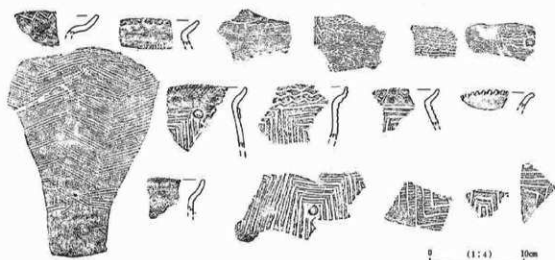
第147図 Y 42号住居址出土土器撮影図 (A)



第148图 Y42号住居址出土器物实测图

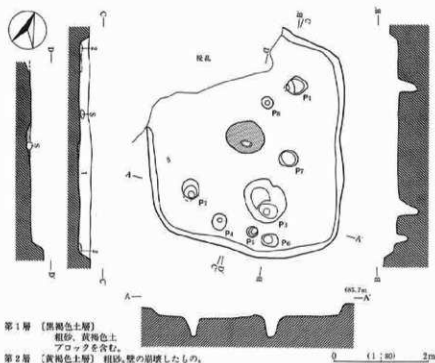


第149图 Y42号住居址出土器物拓影图(B)



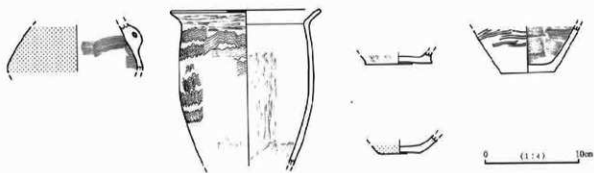
第150図 Y42号住居址出土土器拓影図 (C)

40) Y43号住居址

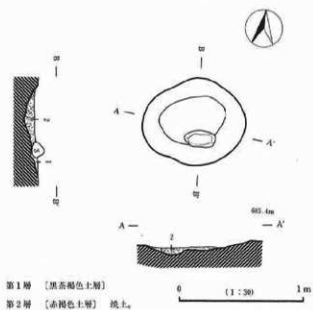


第1層【黒褐色土層】粗砂、黄褐色土、フロックを含む。
第2層【黄褐色土層】粗砂、壁の崩壊したしの。

第151図 Y43号住居址実測図



第152図 Y43号住居址出土遺物実測図

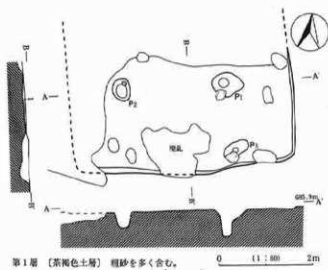


第153図 Y43号住居址炉灶実測図




第154図 Y43号住居址出土土器拓影図

41) Y44号住居址




第155図 Y44号住居址実測図

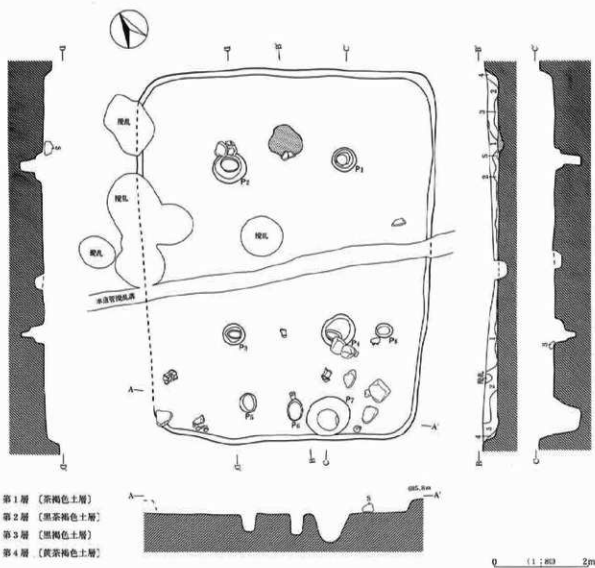


第156図 Y44号住居址出土土器拓影図

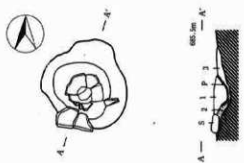
42) Y45号住居址



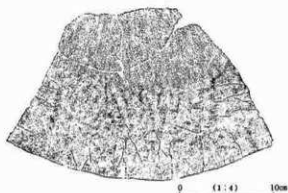
第157図 Y45号住居址出土土器拓影図 (A)



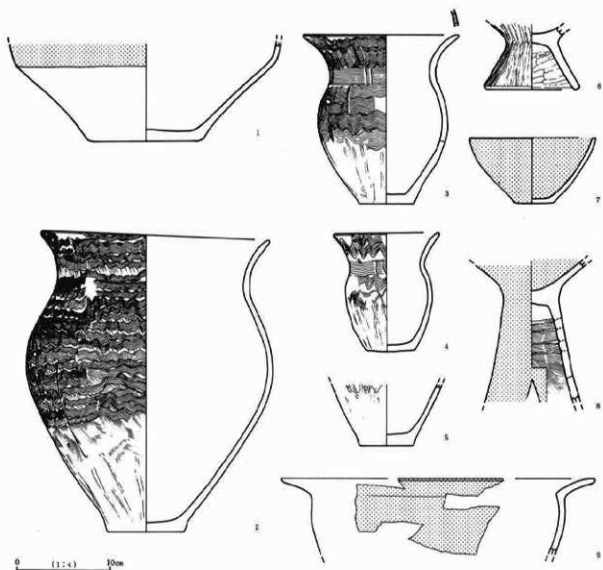
158图 Y45号住居址实测图



159图 Y45号住居址炉址实测图

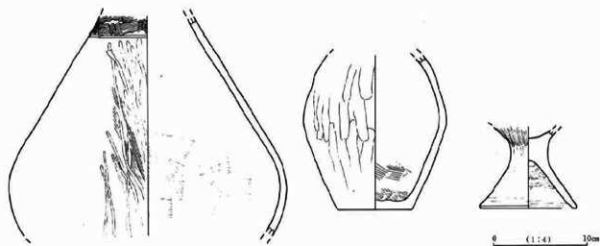


第160图 Y45号住居址出土土器拓影图(B)

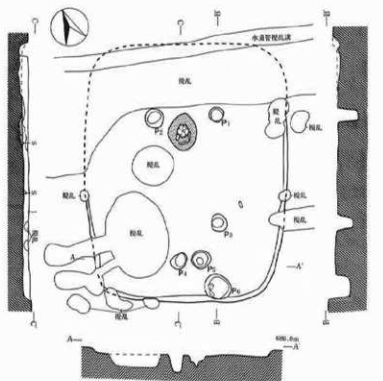


第161图 Y45号住居址出土遗物实测图

43) Y46号住居址

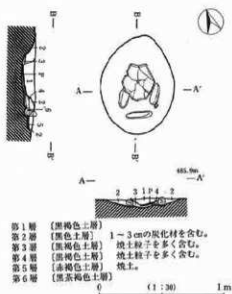


第162图 Y46号住居址出土遗物实测图 (A)



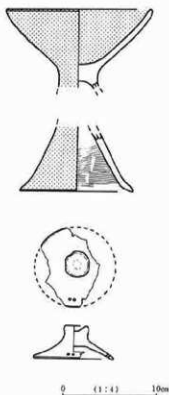
第1層 (赤褐色土層)
小の竈・ルームブロック・炭化粒子を含む。

第163図 Y46号住居址実測図



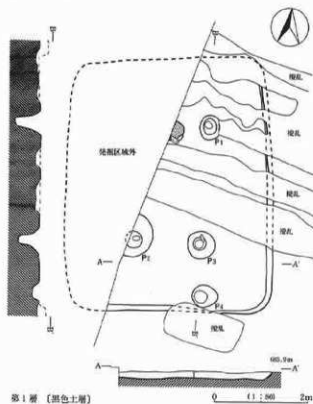
第1層 (黒褐色土層)
第2層 (黒色土層) 1~3cmの炭化材を含む。
第3層 (黒褐色土層) 焼土粒子を多く含む。
第4層 (黒褐色土層) 焼土粒子を多く含む。
第5層 (赤褐色土層) 焼土。
第6層 (黒赤褐色土層)

第164図 Y46号住居址炉址実測図



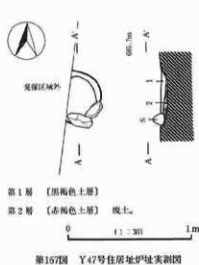
第165図 Y46号住居址出土遺物実測図 (B)

44) Y47号住居址



第1层【黑色土层】

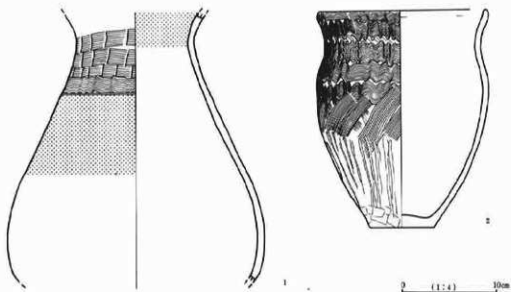
第166图 Y47号住居址实测图



第1层【黑褐色土层】

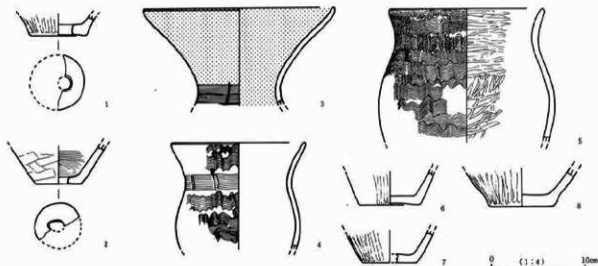
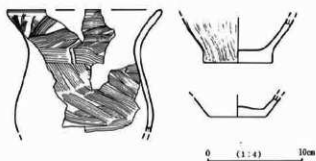
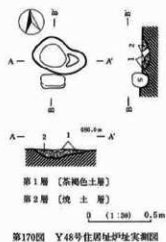
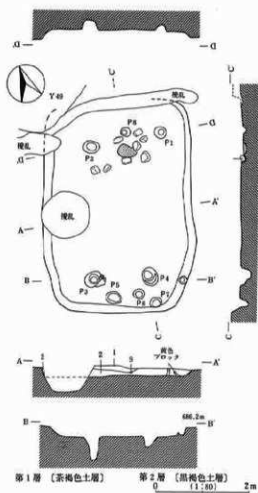
第2层【赤褐色土层】 线土。

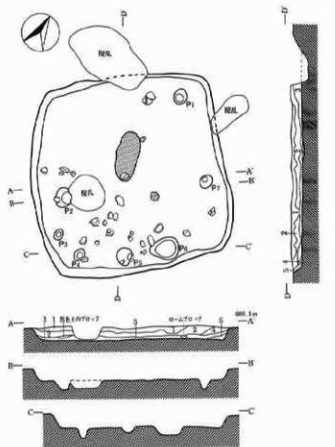
第167图 Y47号住居址炉址实测图



第168图 Y47号住居址出土遗物实测图

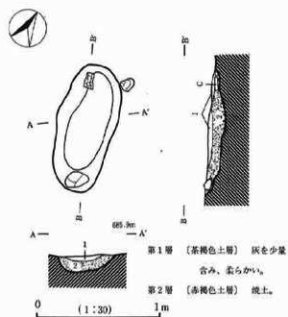
45) Y 48号住居址






- 第1層【茶褐色土層】 粗砂を多く含む。
 第2層【黄褐色土層】 黄褐色の全体層序第IV層が
 多く、小礫を多く含む。
 第3層【黒色土層】
 第4層【茶褐色土層】 粗砂を少量含む。
 第5層【黄褐色土層】 壁の崩壊したものと思われ、
 全体層序第IV層が主。

第173図 Y49号住居址実測図



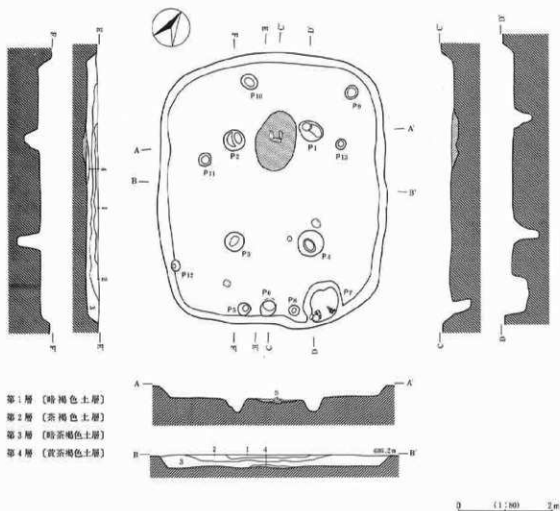
- 第1層【茶褐色土層】 灰を少量
 含む、柔らかい。
 第2層【赤褐色土層】 焼土。

第174図 Y49号住居址実測図




第175図 Y49号住居址出土土器拓影図

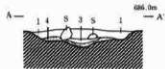
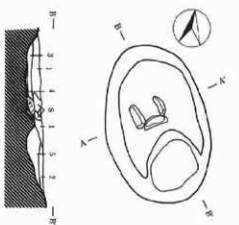
47) Y 50号住居址



第176图 Y50号住居址实测图



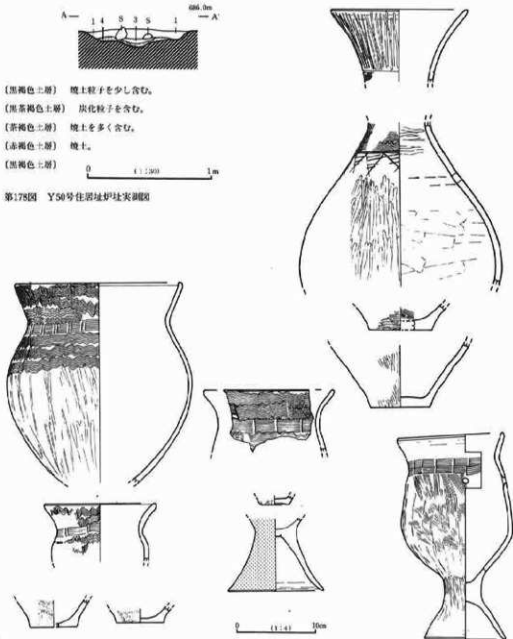
第177图 Y50住居址出土土器拓影图



- 第1層 (黒褐色土層) 焼土粒子を少し含む。
- 第2層 (黒茶褐色土層) 灰化粒子を含む。
- 第3層 (茶褐色土層) 焼土を多く含む。
- 第4層 (赤褐色土層) 焼土。
- 第5層 (黒褐色土層)

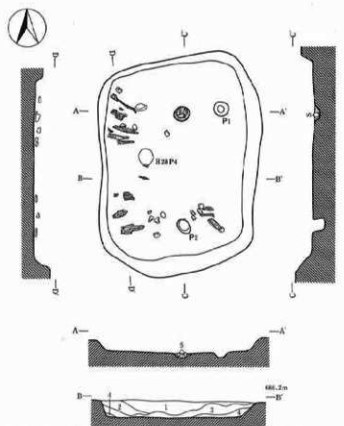
0 1.000.0m

第178図 Y50号住居址炉灶実測図



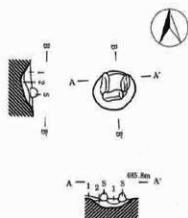
第179図 Y50号住居址出土遺物実測図

48) Y 51号住居址



第1層 [黒褐色土層] 第3層 [黄茶褐色土層] 小の礎を多く含む。
 第2層 [茶褐色土層] 第4層 [黄褐色土層] 0 (1:100) 2m

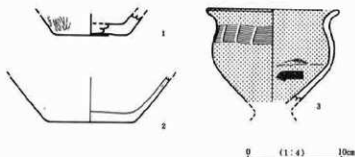
第180図 Y 51号住居址実測図



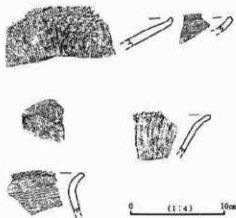
第1層 [茶褐色土層] 炭化物を含む。
 第2層 [黒褐色土層] 焼土を多く含む。

0 (1:30) 1m

第181図 Y 51号住居址炉址実測図

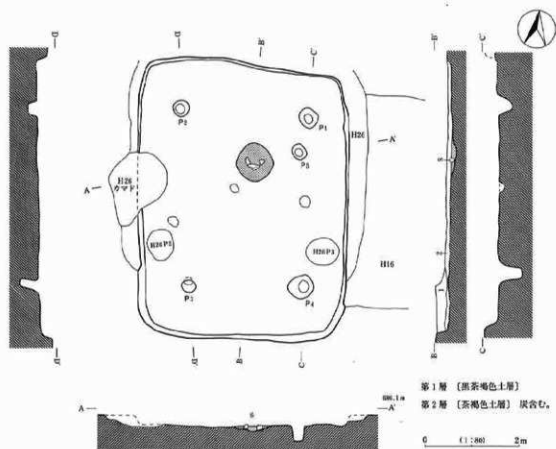


第182図 Y 51号住居址出土遺物実測図

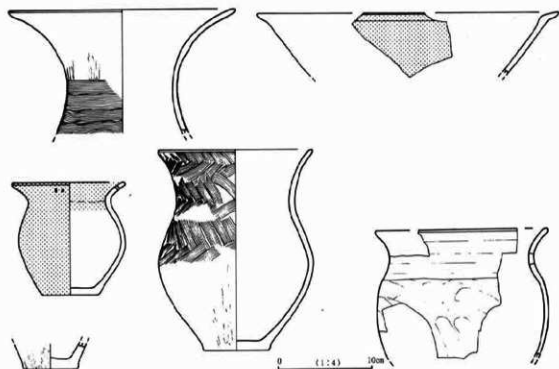


第183図 Y 51号住居址出土器形実測図

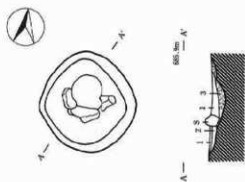
49) Y 52号住居址



第184図 Y52号住居址実測図




第185図 Y52号住居址出土遺物実測図



第1层 (黑色土层)
 第2层 (黄褐色土层)
 第3层 (赤褐色土层) 烧土。

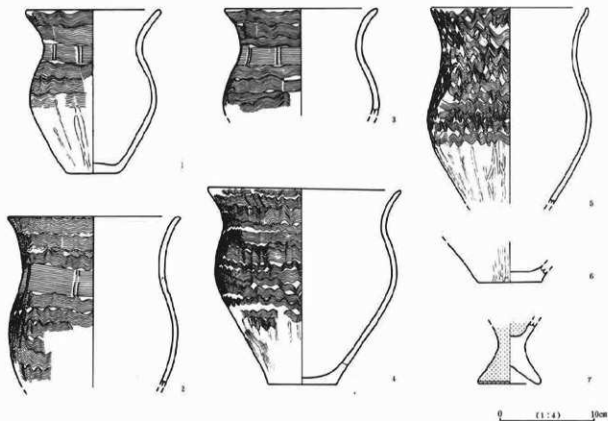
0 (1:30) 1m

第186图 Y52号住居址炉灶实测图

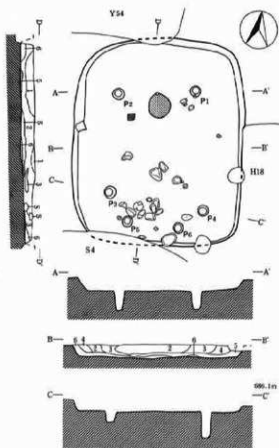


第187图 Y52号住居址出土土器拓影图

50) Y53号住居址

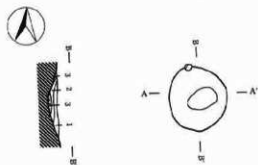


第188图 Y53号住居址出土遗物实测图




- 第1层 [赤褐色土層]
 第2层 [黄赤褐色土層] 第3层 [黑褐色土層] 炭化物が多く含む。
 第4层 [黑赤褐色土層] 第5层 [黑赤褐色土層]
 第6层 [黄赤褐色土層]

第189图 Y53号住居址实测图



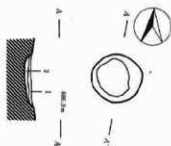
- 第1层 [黑色土層] 炭化粒子
 少量含む。
 第2层 [黑褐色土層] 焼土・
 炭少量含む。
 第3层 [赤褐色土層] 焼土。

第190图 Y53号住居址炉址实测图




第191图 Y53号住居址出土土器拓影图

5) Y54号住居址

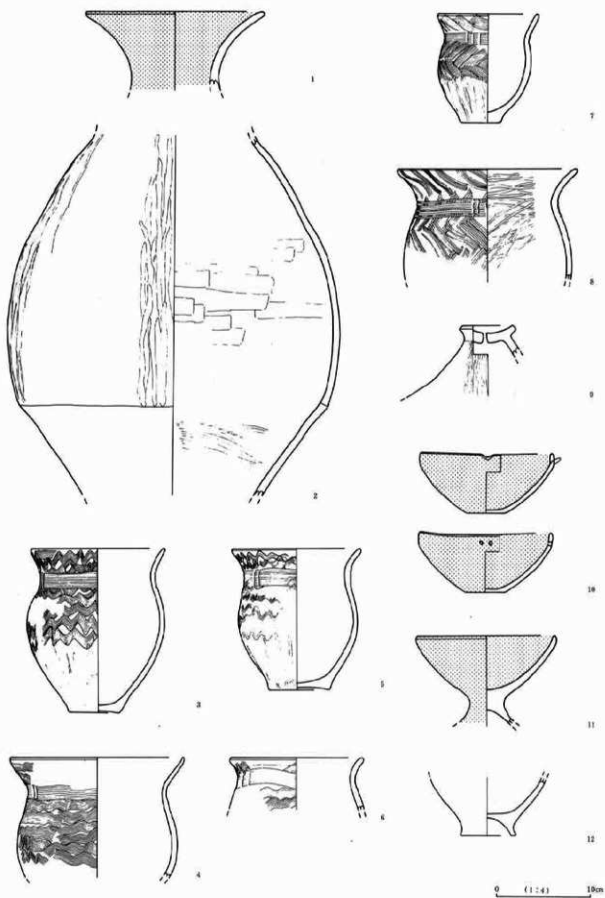


- 第1层 [黑褐色土層]
 第2层 [砂褐色土層]
 焼土少量含む。

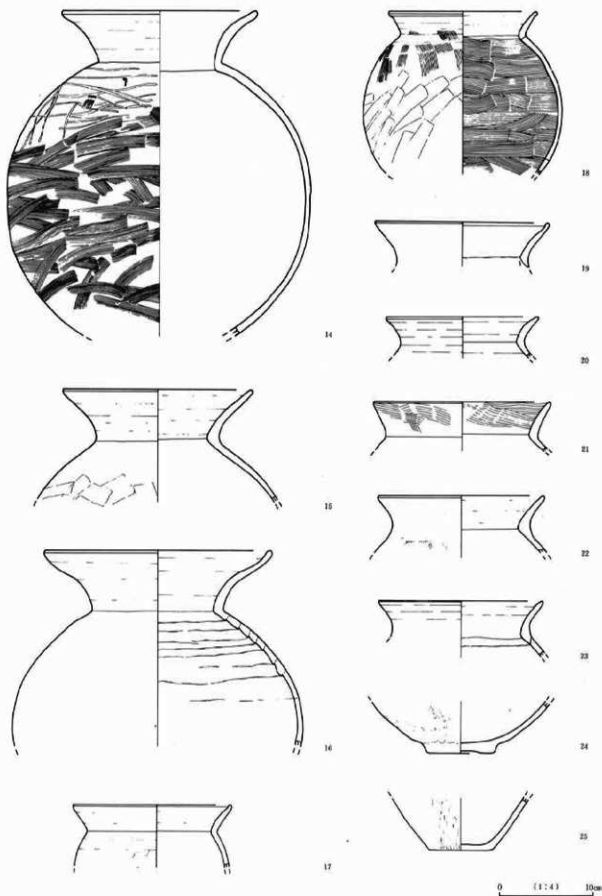
第192图 Y54号住居址炉址实测图



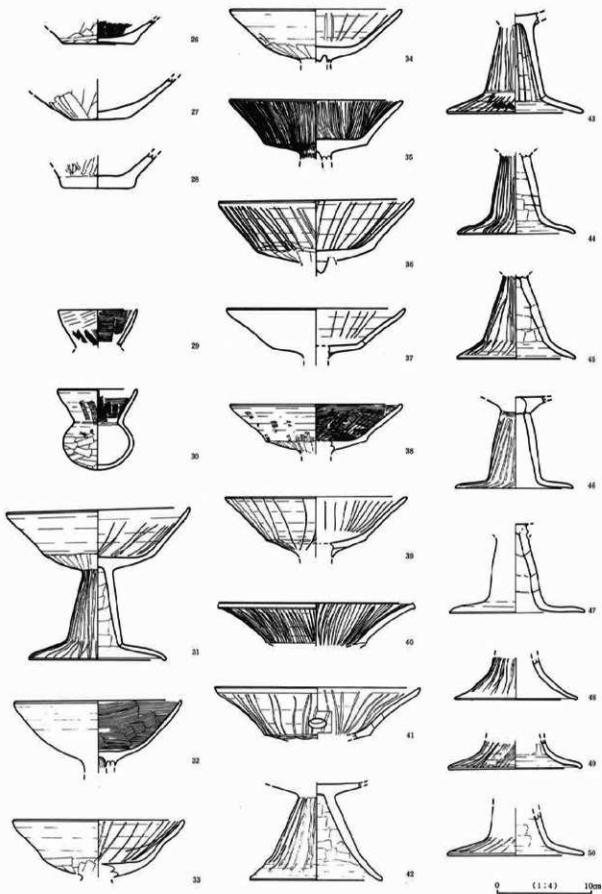
第193图 Y54号住居址出土土器拓影图



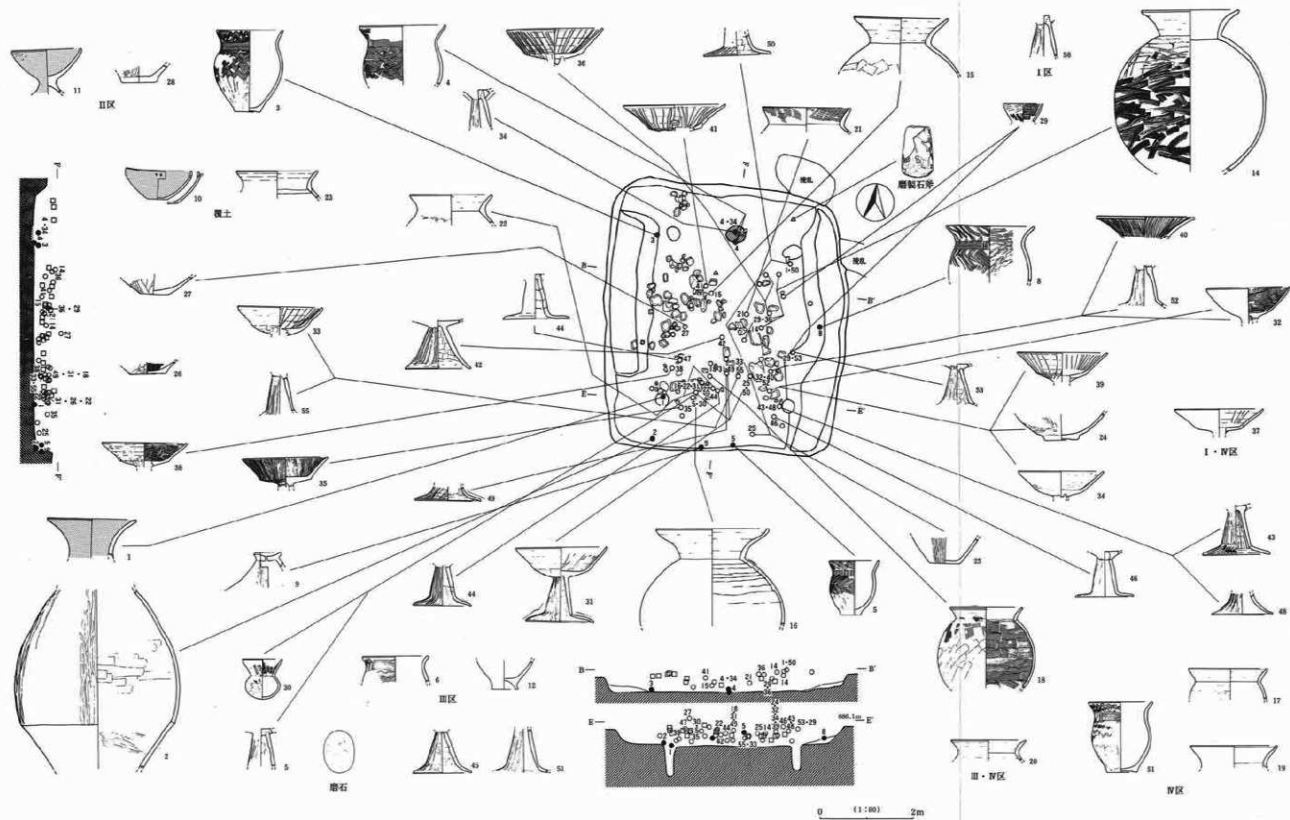
第194图 Y54号住居址出土遗物实测图 (A)



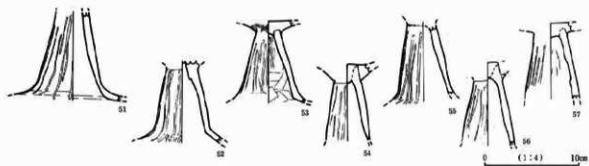
第196图 Y54号住居址出土器物实测图(B)



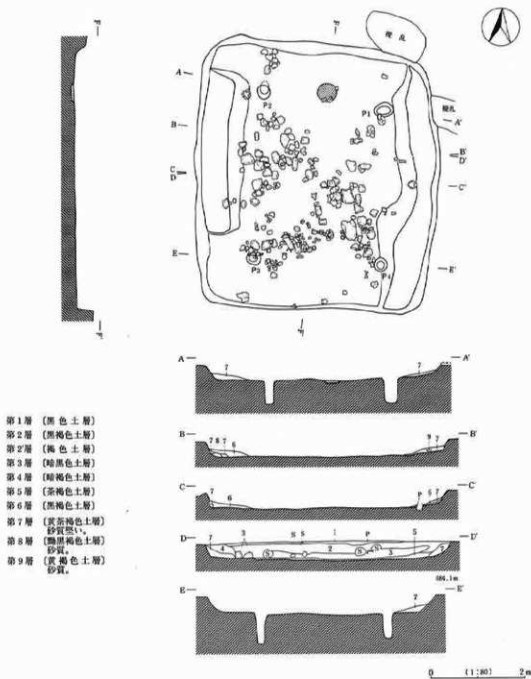
第196图 Y54号住基址出土文物实测图(C)



第197图 Y54号住居址遗物出土位置图

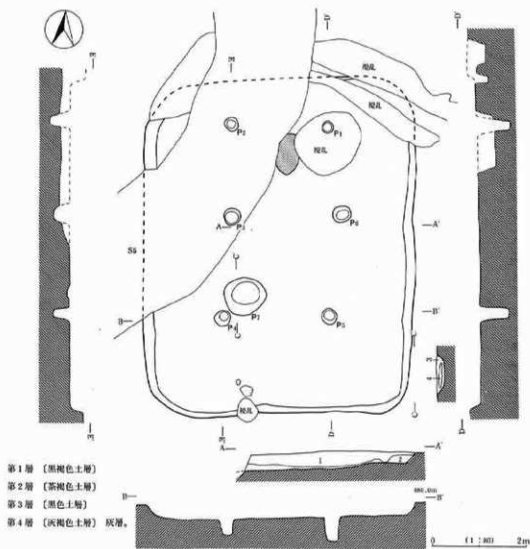


第198图 Y54号住居址出土器物素描图 (D)




第199图 Y54号住居址实测区

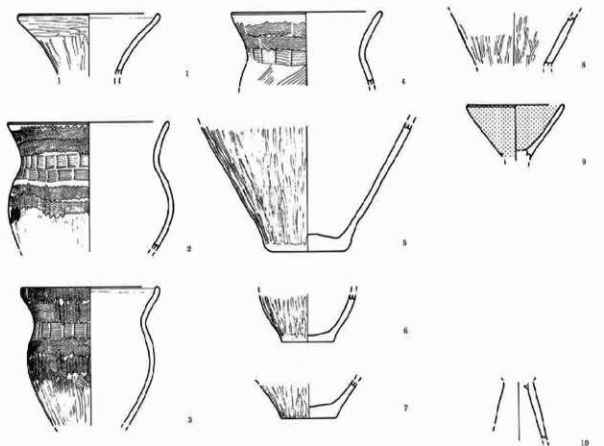
52) Y 55号住居址



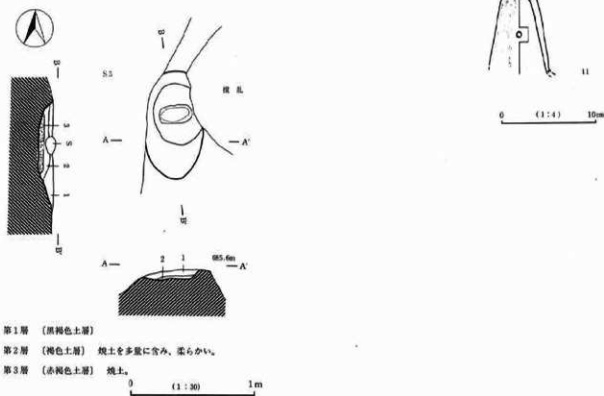
第200图 Y55号住居址平面图



第201图 Y55号住居址出土土器拓影图

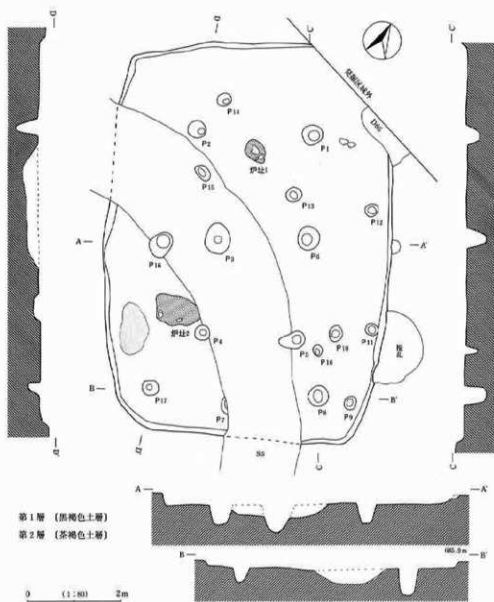


第202图 Y55号住居址出土物实测图

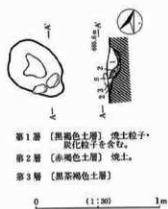


第203图 Y55号住居址炉址实测图

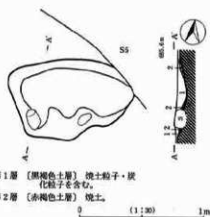
53) Y 56号住居址



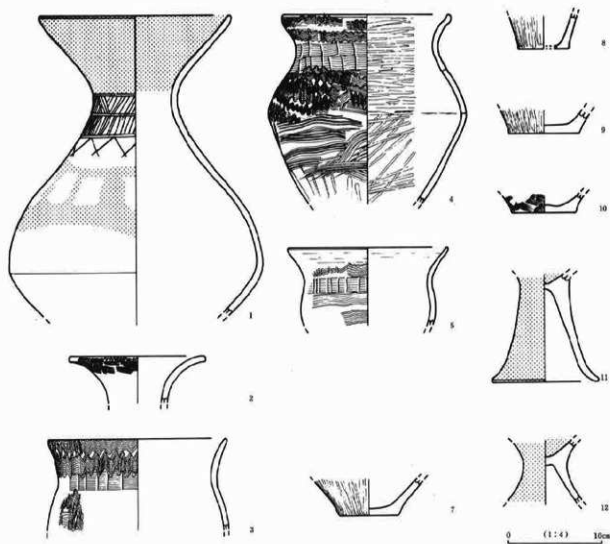
第204图 Y 56号住居址实测图



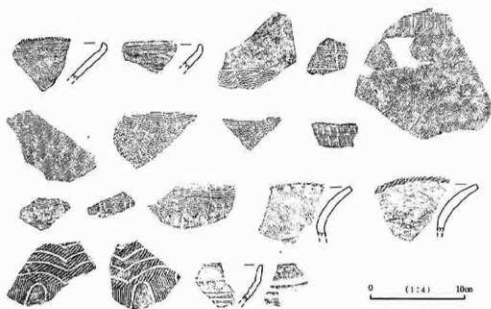
第205图 Y 56号住居址炉址1实测图



第206图 Y 56号住居址炉址2实测图

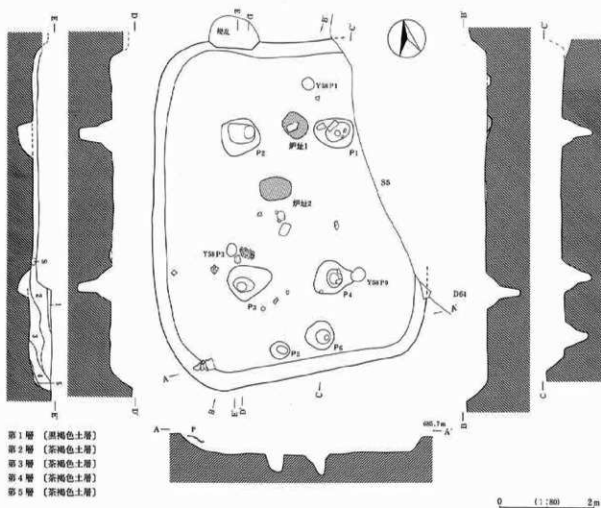


第20图 Y56号住居址出土器物线图

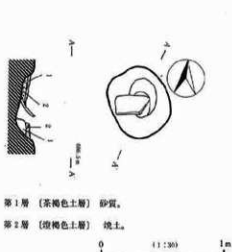


第20B图 Y56号住居址出土器物拓影图

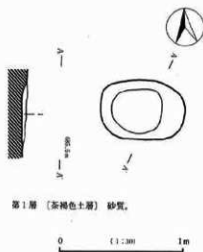
54) Y57号住居址



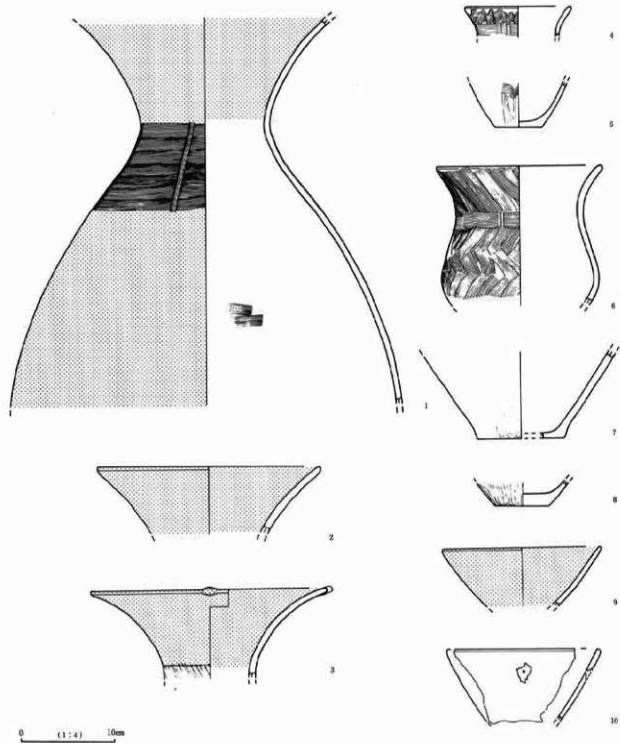
第209図 Y57号住居址実測図




第210図 Y57号住居址炉址1実測図



第211図 Y57号住居址炉址2実測図

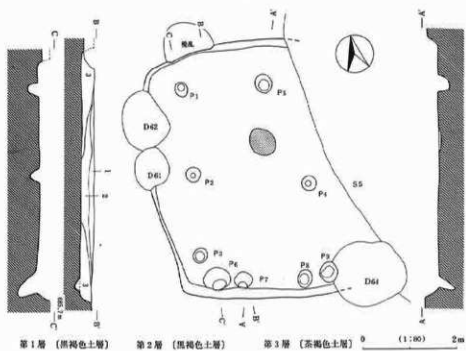


第212图 Y57号住居址出土遗物实测图

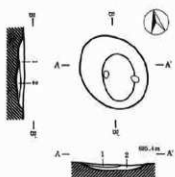


第213图 Y57号住居址出土土器和影图

55) Y58号住居址



第214图 Y58号住居址平面图

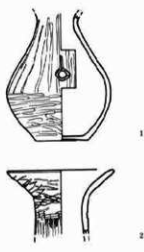


第1層 (黒褐色土層)

第2層 茶褐色・赤褐色の
焼土層を含む。

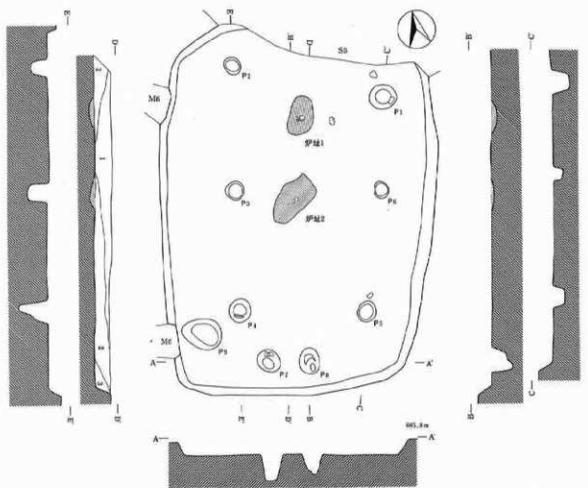
0 (1:30) 0.5m

第215図 Y58号住居址炉灶実測図



0 (1:4) 10m

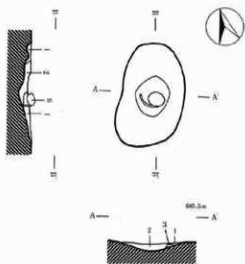
第216図 Y58号住居址出土遺物実測図



第1層 (黒褐色土層) 第2層 (茶褐色土層) 第3層 (赤褐色土層)

0 (1:80) 2m

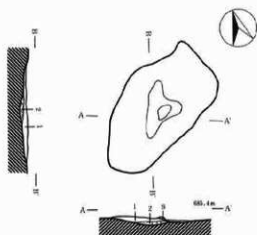
第217図 Y59号住居址実測図



- 第1層 (赤褐色土層)
 第2層 (赤褐色土層) 焼けた小礫を
 少量含む。
 第3層 粘土。

0 (1:30) 1m


第218図 Y59号住居址炉址1実測図




- 第1層 (黒褐色土層) 焼土粒子が散在する。
 第2層 (赤褐色土層) 粘土。

0 (1:30) 1m

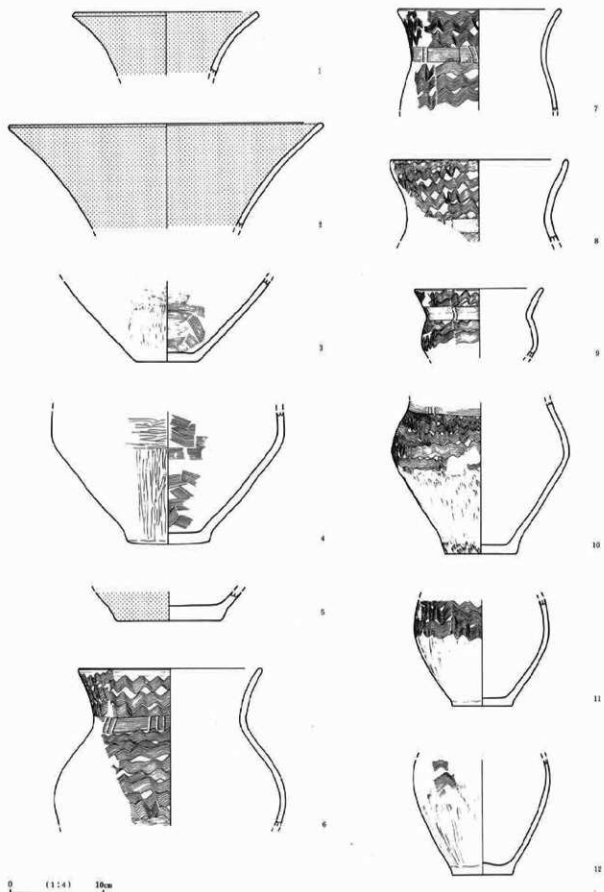
第219図 Y59号住居址炉址2実測図



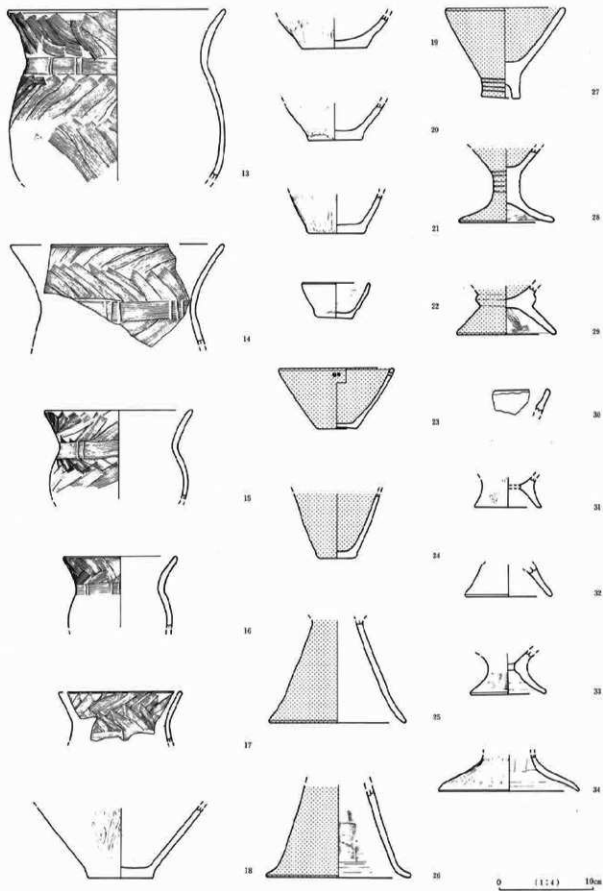
第220図 Y59号住居址出土土器拓影図 (A)



第221图 Y59号住居址出土土器拓影图(B)

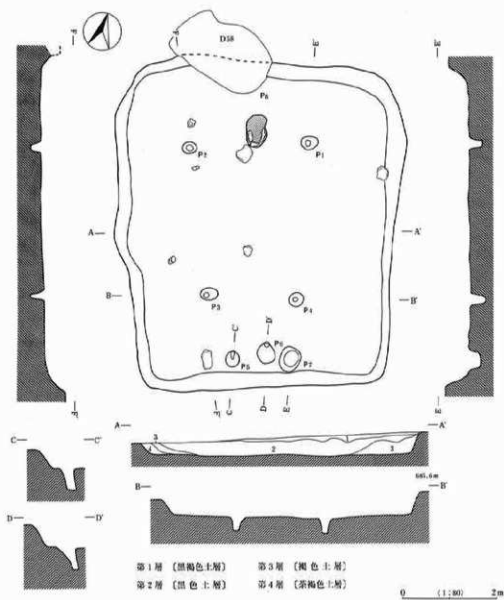


第222图 Y59号住居址出土器物实测图 (A)

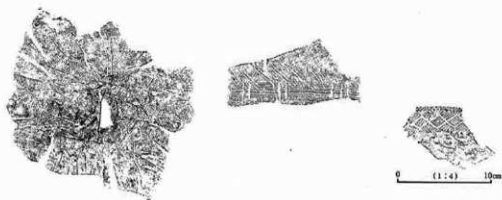


第223图 Y59号住居址出土器物实测图(B)

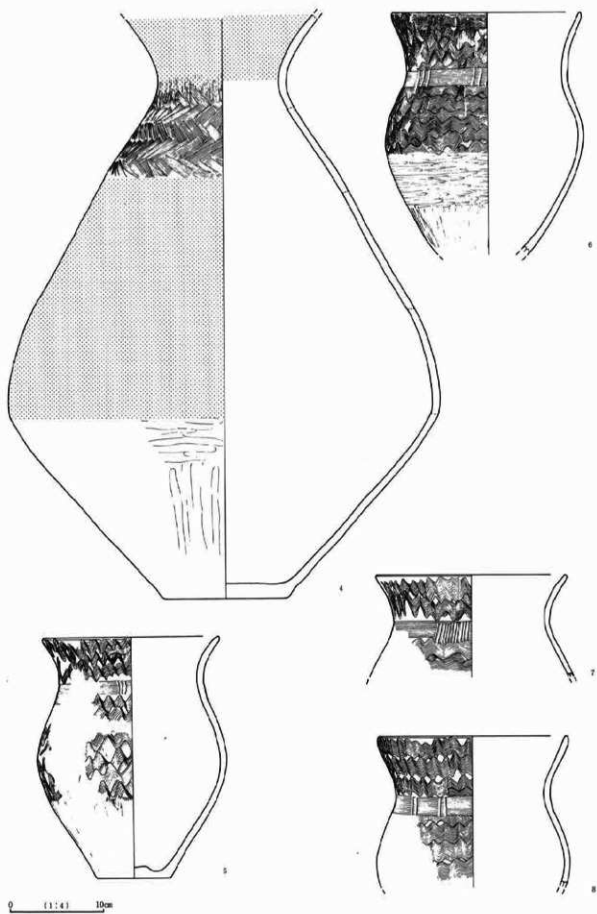
57) Y 60号住居址



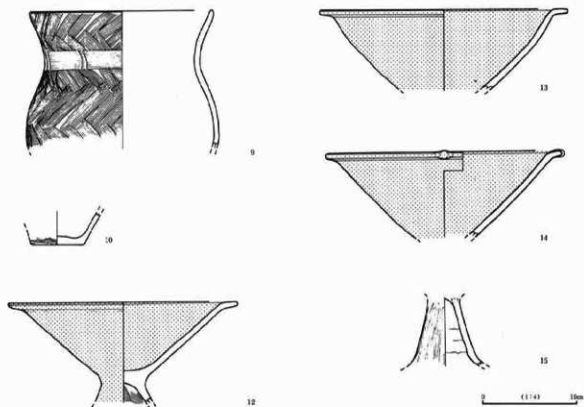
第224图 Y 60号住居址平面图



第225图 Y 60号住居址出土土器拓影图

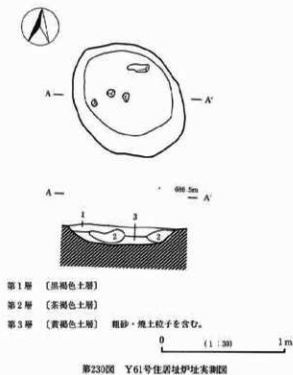


第228图 Y60号住居址出土器物实制图(B)



第229图 Y60号住居址出土遺物実測図(C)

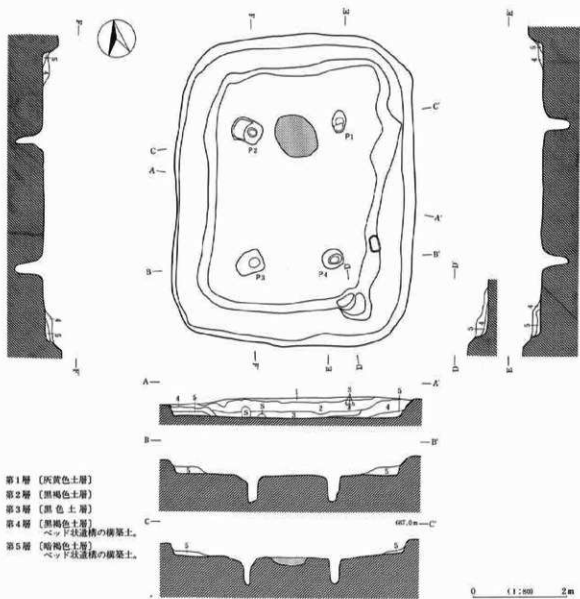
58) Y61号住居址



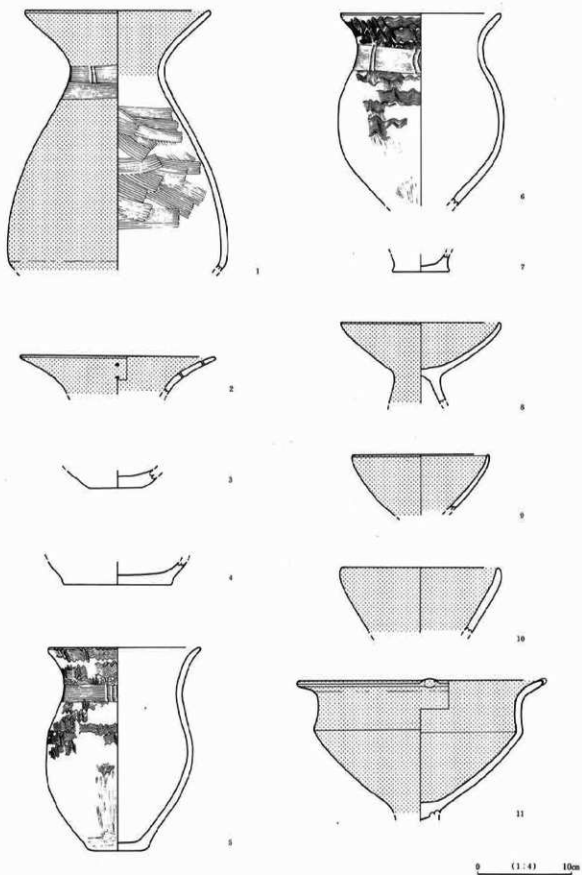
第230图 Y61号住居址炉址実測図



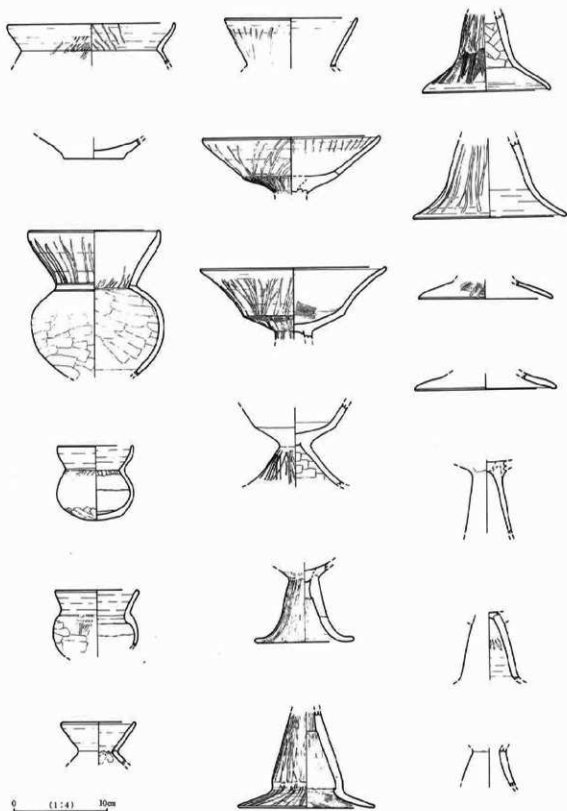
第231图 Y61号住居址出土土器拓影図



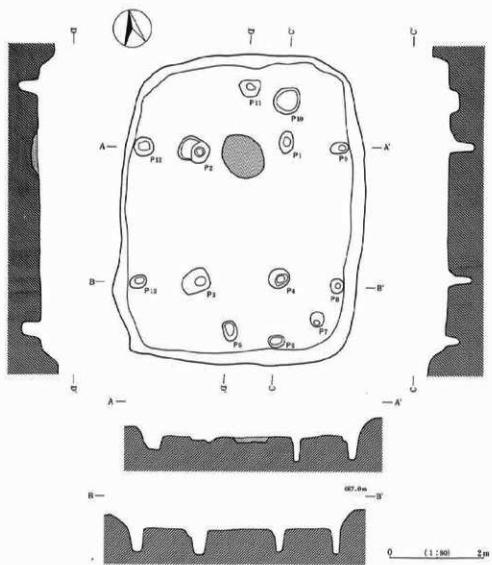
第232図 Y61号住居址実測図



第233图 Y61号住居址出土器物实测图(A)

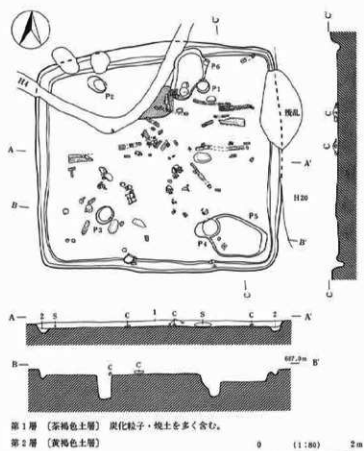


第234图 Y61号住居址出土遗物实测图(B)



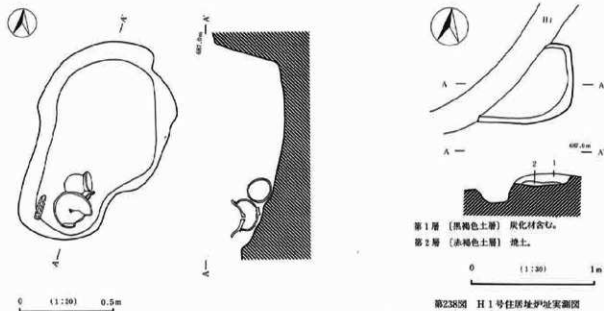
第235図 Y61号住居址-ベッド状遺構除去後実測図

59) H 1 号住居址



第1層 (茶褐色土層) 炭化粒子・焼土を多く含む。
第2層 (黄褐色土層)

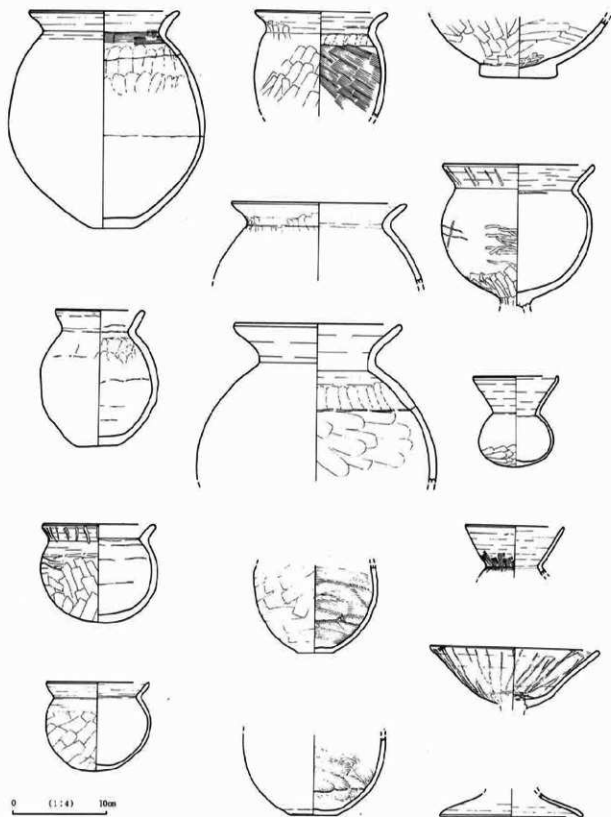
第236図 H 1 号住居址実測図



第1層 (黒褐色土層) 炭化材含む。
第2層 (赤褐色土層) 焼土。

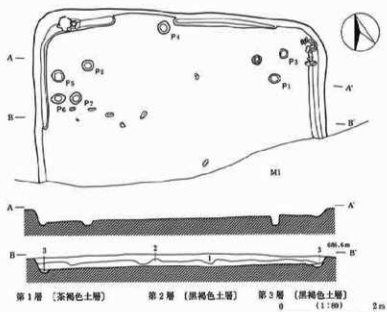
第238図 H 1 号住居址炉址実測図

第237図 H 1 号住居址 P 6 内遺物出土状態

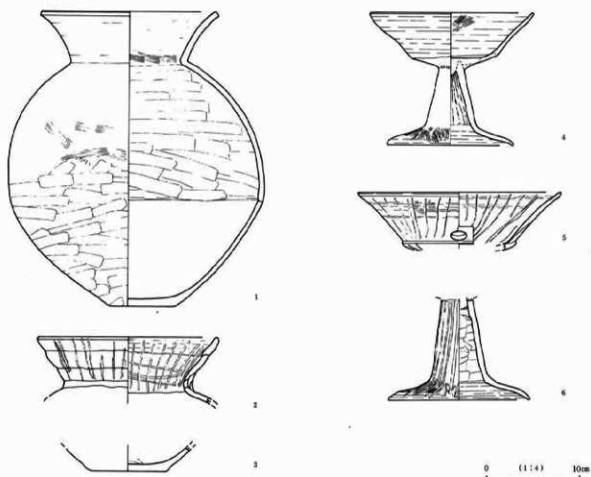


第239图 H1号住居址出土遗物实测图

60) H 2 号住居址

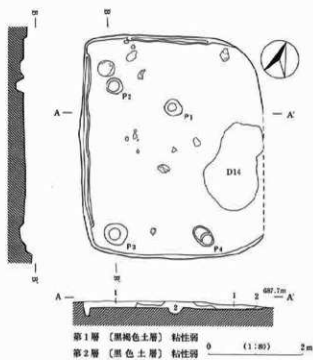


第240图 H 2 号住居址实测图

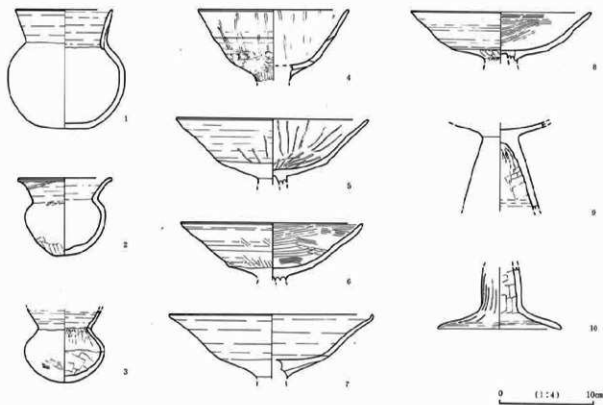


第241图 H 2 号住居址出土文物实测图

61) H 3 号住居址

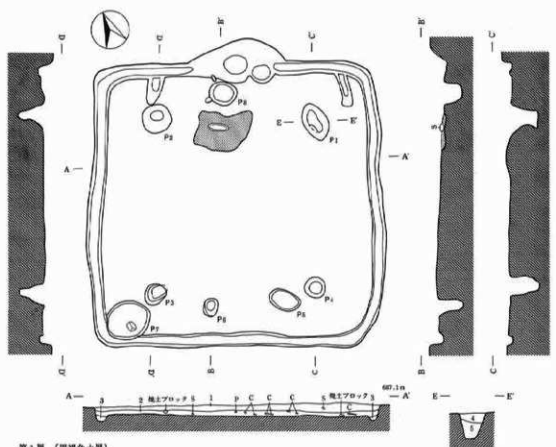


第242图 H 3 号住居址实测图



第243图 H 3 号住居址出土器物实测图

62) H 4 号住居址



第1層 【黒褐色土層】

第2層 【褐色土層】 地土粒子・炭を含む。

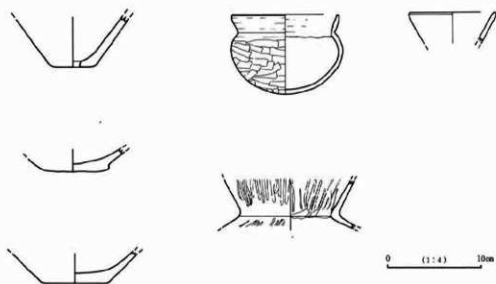
第3層 【黄褐色土層】

第4層 【黒褐色土層】 炭化粒子を少量含む。

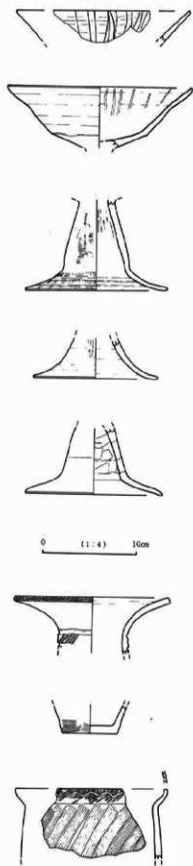
第5層 【黄褐色土層】

0 (1:40) 2m

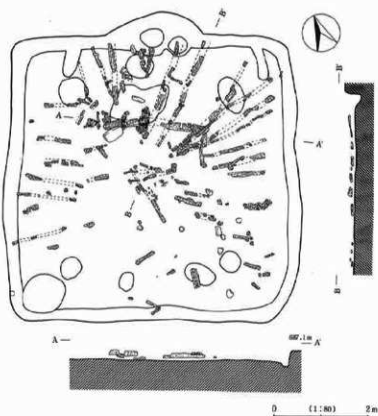
第244図 H 4 号住居址実測図



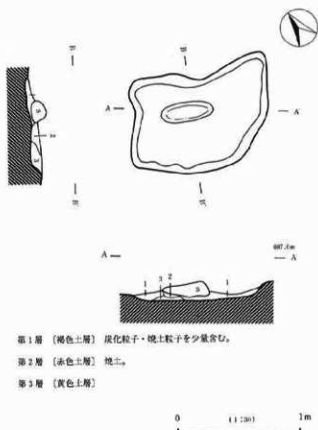
第245図 H 4号住居址出土遺物実測図 (A)



第246图 H4号住居址出土遗物实例图(B)



第247图 H4号住居址出土遗物分布图

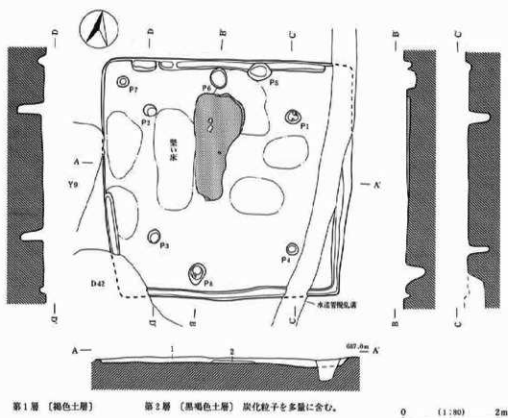


第1层 [褐色土层] 炭化粒子・焼土粒子を少量含む。

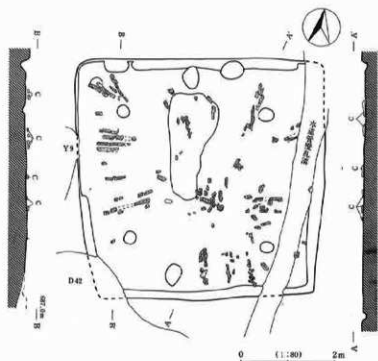
第2层 [赤色土层] 焼土。

第3层 [黄色土层]

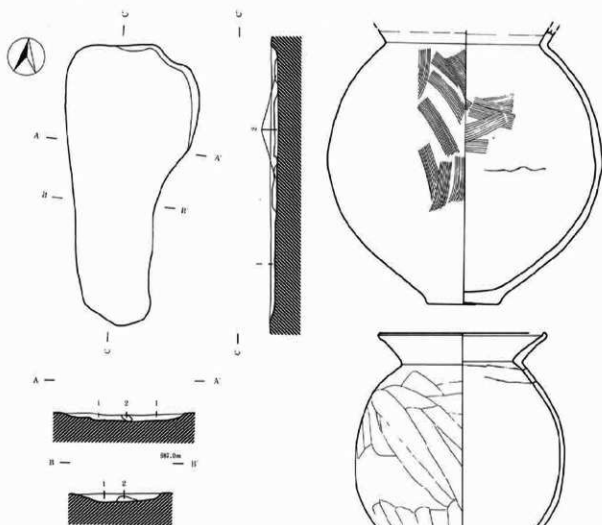
63) H 5号住居址



第249図 H 5号住居址実測図



第250図 H 5号住居址出土遺物分布図

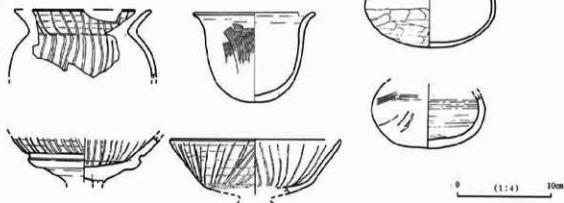


第1層【黒色土層】灰化材・焼土・炭・黄色ブロックを含む。

第2層【赤褐色土層】焼土。

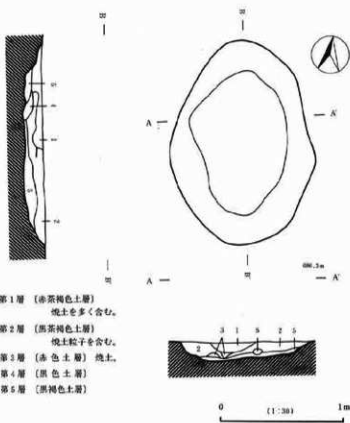
0 (1:30) 1m

第251図 H5号住居址炉址実測図

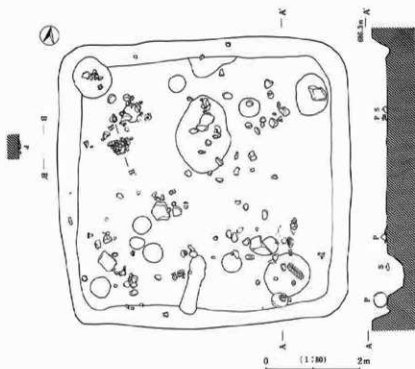


第252図 H5号住居址出土遺物実測図

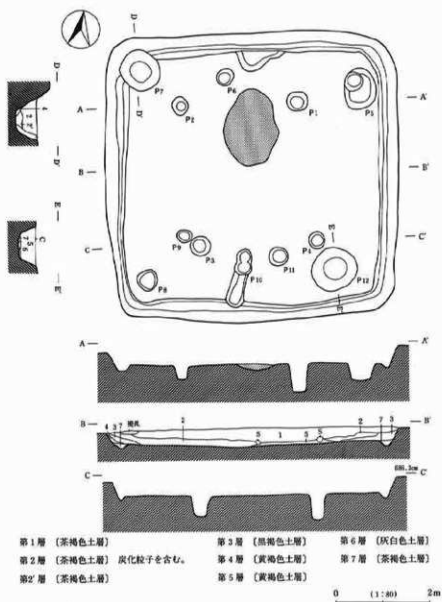
64) H 6 号住居址



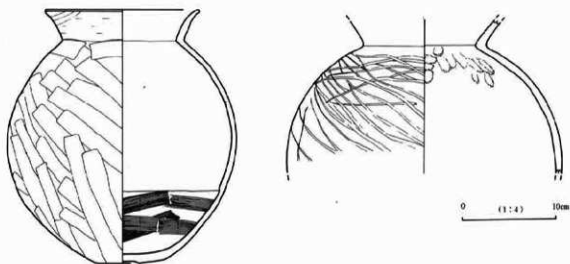
第253図 H 6号住居址炉地実測図



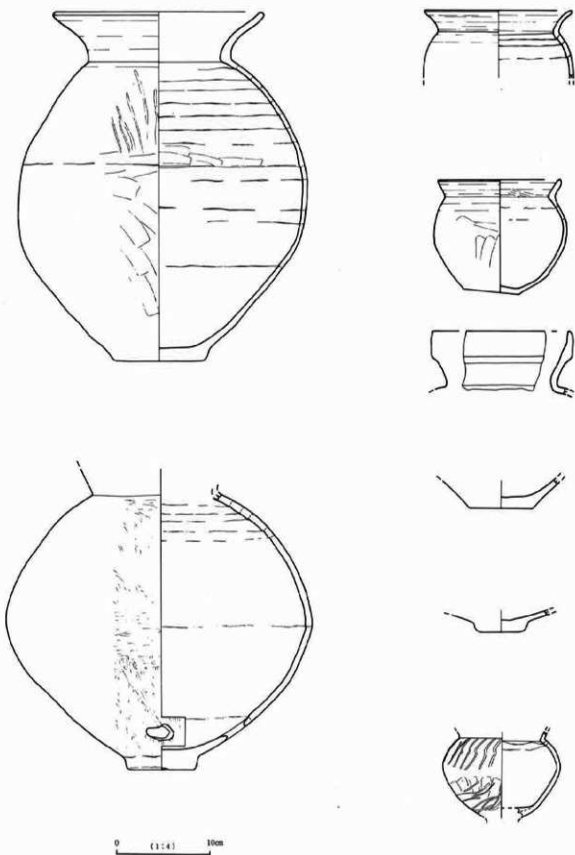
第254図 H 6号住居址出土遺物分布図




第255圖 H6号住居址実測図



第256圖 H6号住居址出土遺物実測図(A)



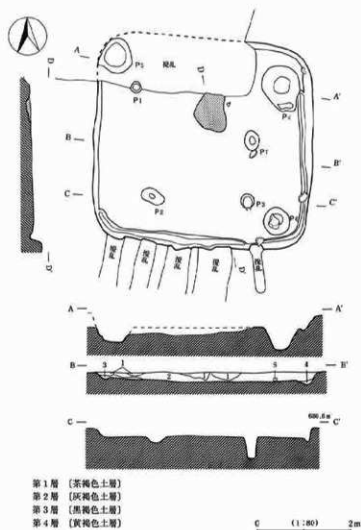
第257图 H 6号住居址出土器物实测图(B)



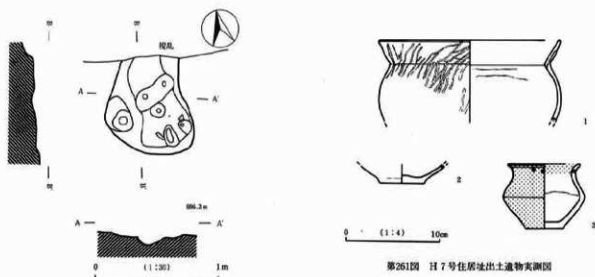
第258图 H 6号住居址出土器物线图 (C)

0 1:4 10cm

65) H 7 号住居址



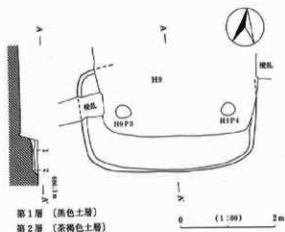
第259图 H 7号住居址实测图



第260图 H 7号住居址遗址实测图

第261图 H 7号住居址出土文物实测图

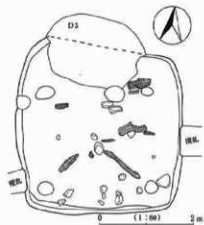
66) H 8 号住居址



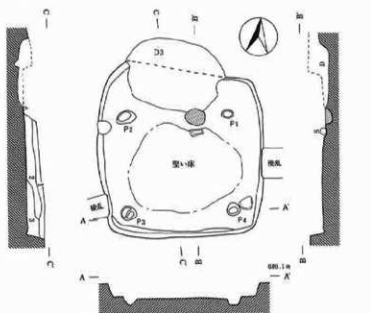
第1层 (黑色土层)
第2层 (赤褐色土层)

第262图 H 8号住居址平面图

67) H 9 号住居址

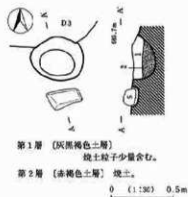


第263图 H 9号住居址出土器物分布图



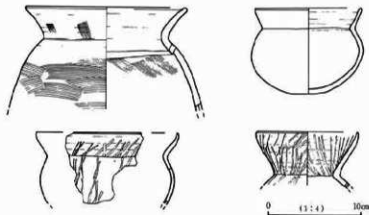
第1层 (黑色土层)
第2层 (黑色土层)
第3层 (黑褐色土层)

第264图 H 9号住居址平面图



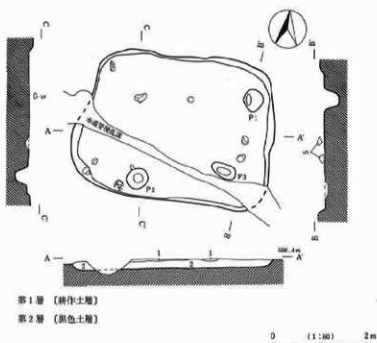
第1层 (灰黑褐色土层)
粘土粒子少量含砂。
第2层 (赤褐色土层) 烧土。

第265图 H 9号住居址炉灶平面图



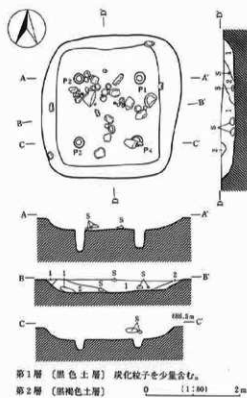
第266图 H 9号住居址出土物实测图

68) H10号住居址



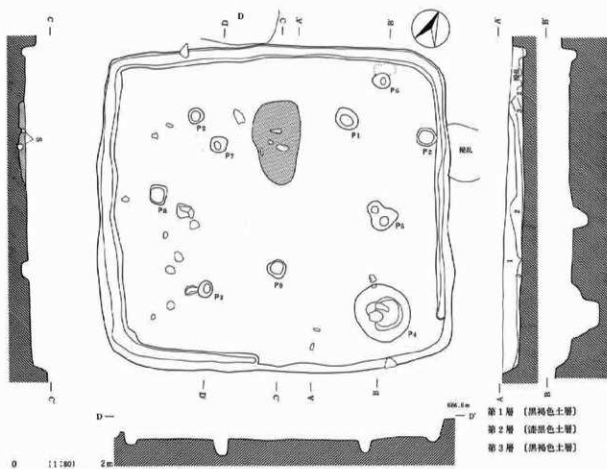
第267圖 H10号住居址实测图

69) H11号住居址

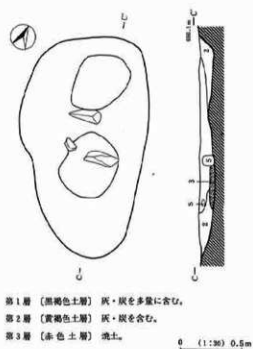


第268圖 H11号住居址实测图

70) H12号住居址

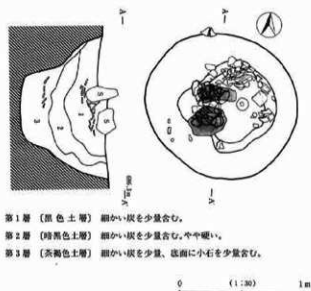


第26図 H12号住居址実測図



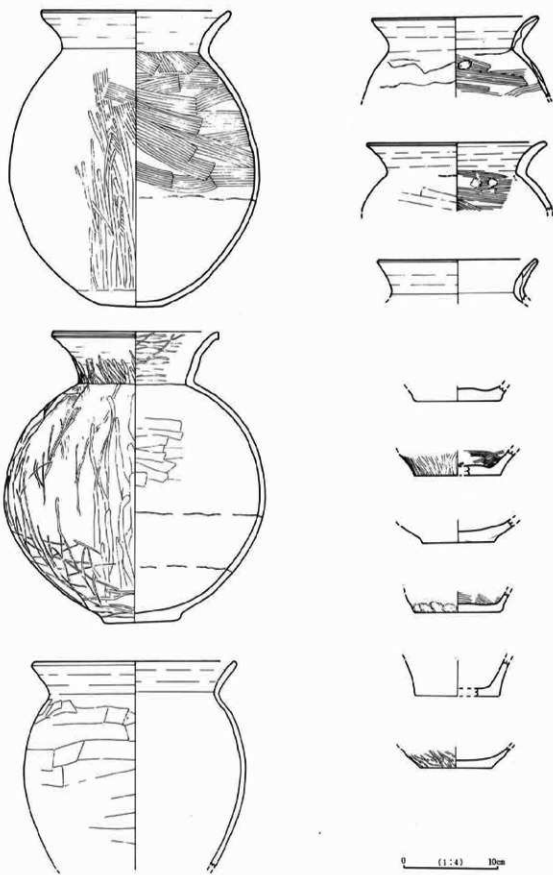
- 第1層 (黒褐色土層) 灰・炭を多数に含む。
 第2層 (黄褐色土層) 灰・炭を含む。
 第3層 (赤色土層) 洗土。

第27図 H12号住居址P.実測図

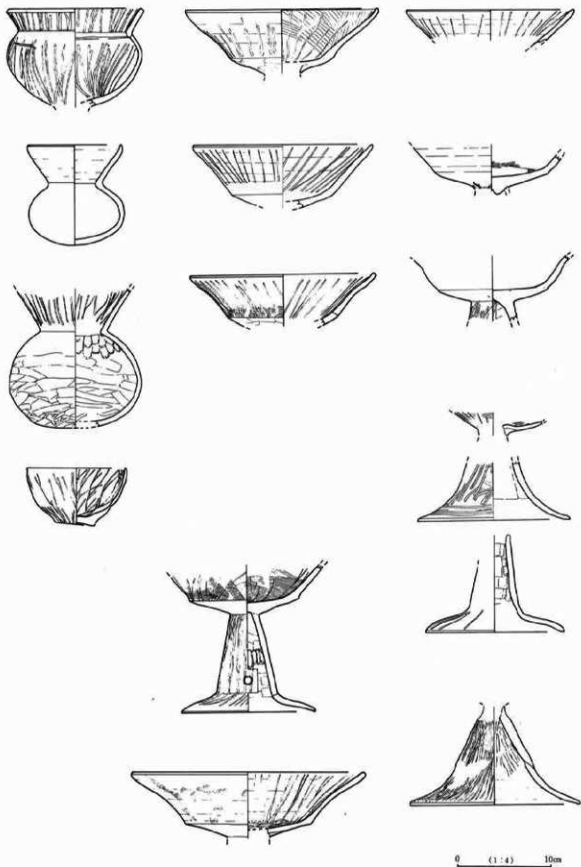


- 第1層 (黒色土層) 細かい炭を少量含む。
 第2層 (黄褐色土層) 細かい炭を少量含む。中硬い。
 第3層 (黒褐色土層) 細かい炭を少量、底面に小石を少量含む。

第28図 H12号住居址P.実測図

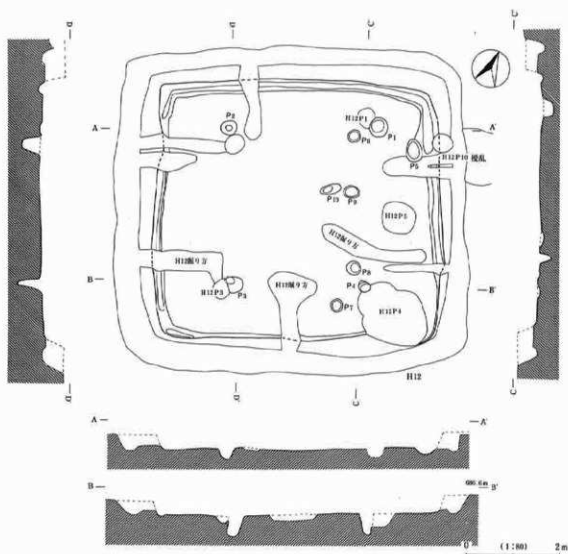


第272图 甘12号住居址出土遗物实测图 (A)



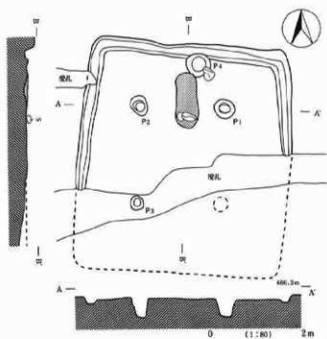
第273图 H12号住居址出土器物实测图(B)

71) H13号住居址

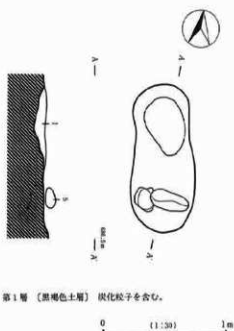


第274图 H13号住居址平面图

72) H14号住居址



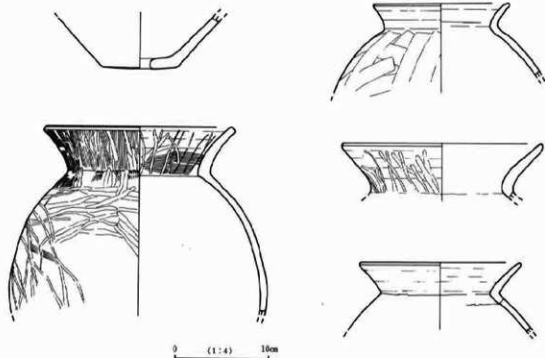
第275图 H14号住居址实测图




第1層（黑褐色土層）炭化粒子を含む。

第276图 H14号住居址B址实测图

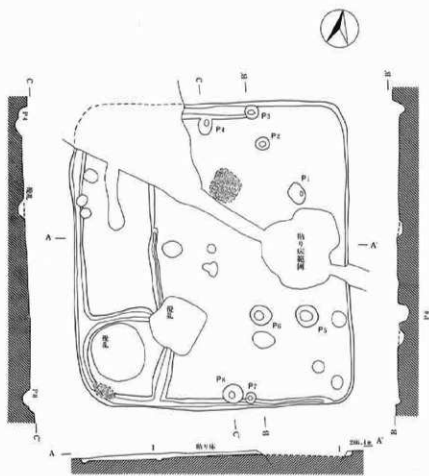
73) H15号住居址



第277图 H15号住居址出土土器实测图 (A)



第278图 H15号住居址出土遗物实测图 (B)

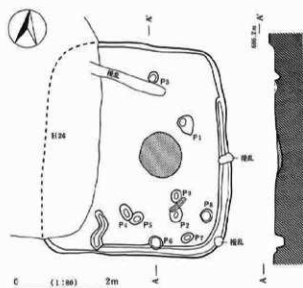


第1层 (填褐色土层)

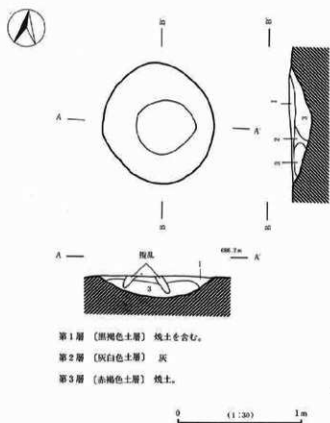
0 1:100 2m

第279号 H15号住居址平面图

74) H 16号住居址



第280图 H16号住居址实测图



第281图 H16号住居址炉址实测图

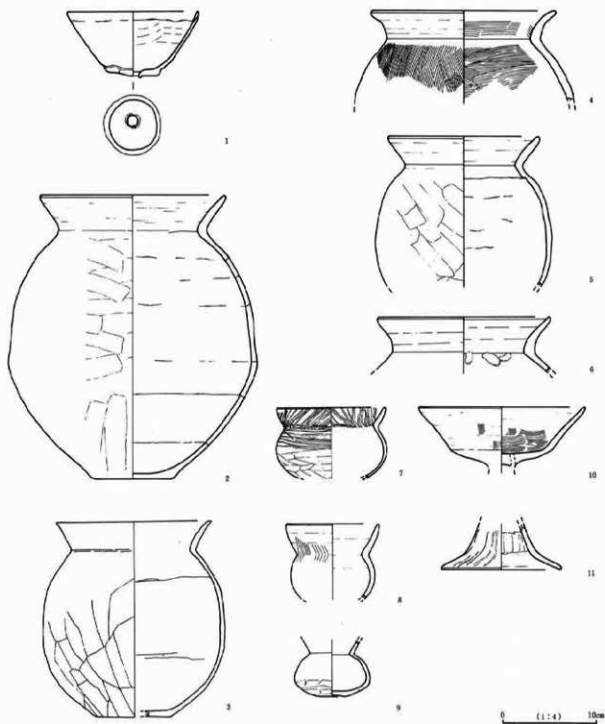
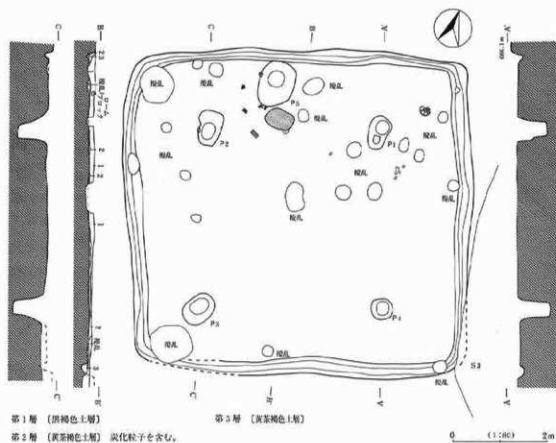
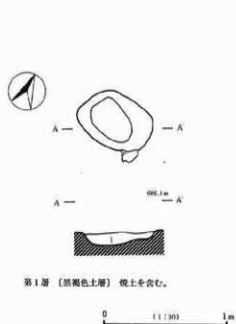


图282 H16号住居址出土遗物实测图

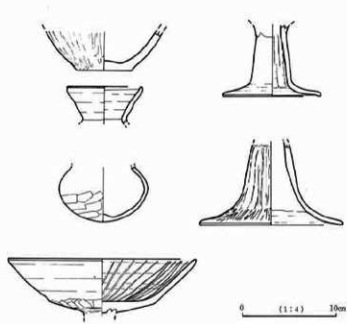
75) H17号住居址



第283図 H17号住居址実測図

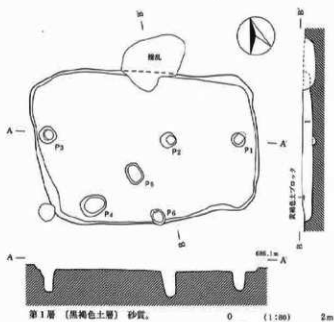


第284図 H17号住居址炉址実測図



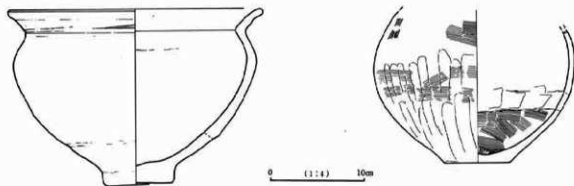
第285図 H17号住居址出土土器実測図

76) H 18号住居址

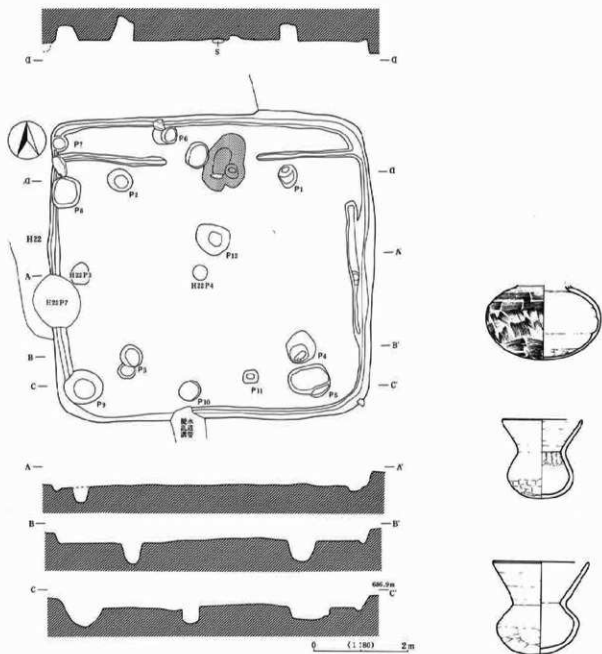


第286图 H 18号住居址实测图

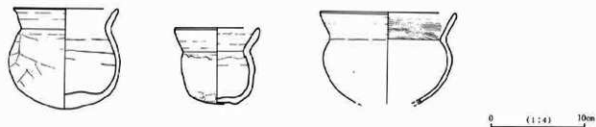
77) H 19号住居址



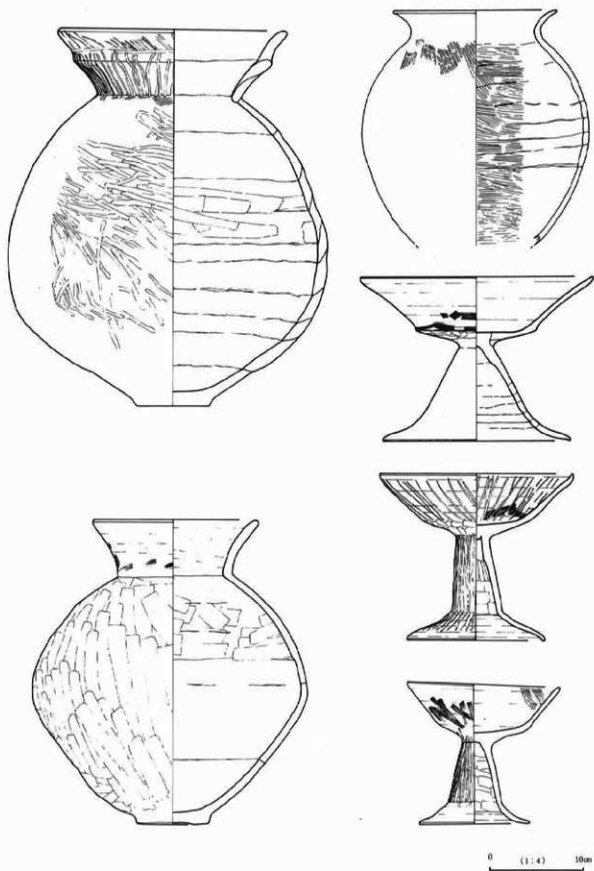
第287图 H 19号住居址出土文物实测图 (A)



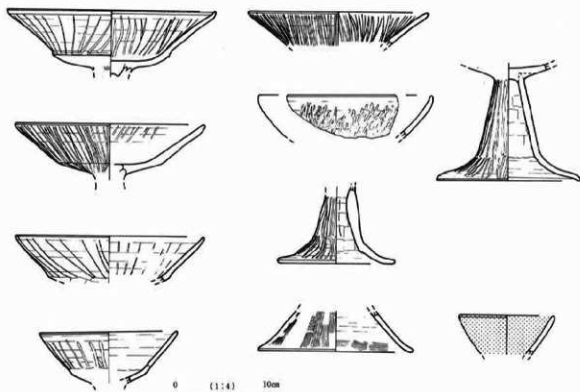
第288图 H19号住居址实测图



第289图 H19号住居址出土器物实测图(B)

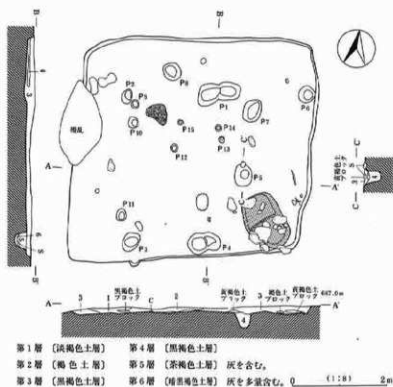


第290圖 H19号住居址出土遺物実測図 (C)

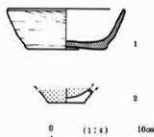


第291图 H19号住居址出土遺物実測図 (D)

78) H20号住居址

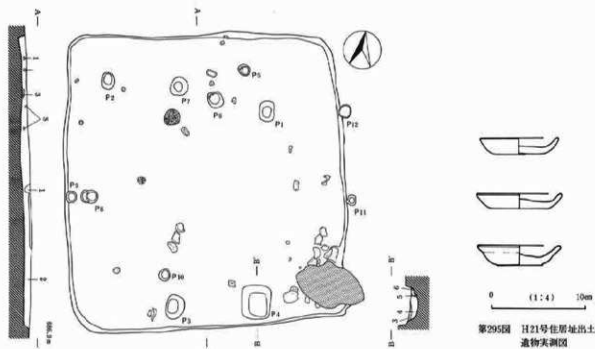


第292图 H20号住居址実測図



第293图 H20号住居址出土遺物実測図

79) H21号住居址

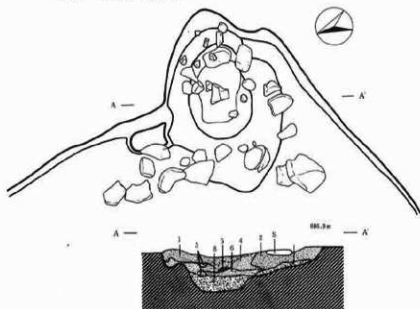


第295图 H21号住居址出土
遺物実測図

- 第1層【灰褐色土層】 第4層【褐色土層】
 第2層【黑色土層】 第5層【灰色土層】灰層。
 第3層【灰色土層】 灰層第6層【褐色土層】

0 (1:80) 2m

第294图 H21号住居址実測図

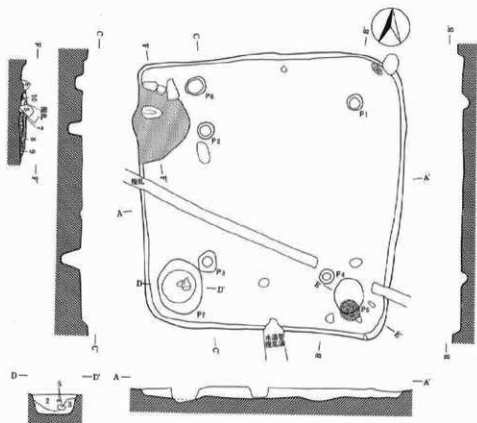


- | | | | |
|------------|-----|------------|-------|
| 第1層【茶褐色土層】 | 灰。 | 第5層【赤褐色土層】 | 灰・焼土。 |
| 第2層【茶褐色土層】 | 灰。 | 第6層【灰色土層】 | 灰。 |
| 第3層【茶褐色土層】 | 焼土。 | 第7層【黑色土層】 | 灰。 |
| 第4層【茶褐色土層】 | 灰。 | 第8層【赤褐色土層】 | 焼土。 |

0 (1:30) 1m

第296图 H21号住居址カマド実測図

80) H 22号住居址



- 第1層 阿曇特色土層
- 第2層 黒色土層
- 第3層 阿曇特色土層
- 第4層 阿曇特色土層
- 第5層 赤色土層
- 第6層 赤褐色土層

灰を少量含む。

第7層 灰色土層 灰が主、炭化・焼土粒子を含む。

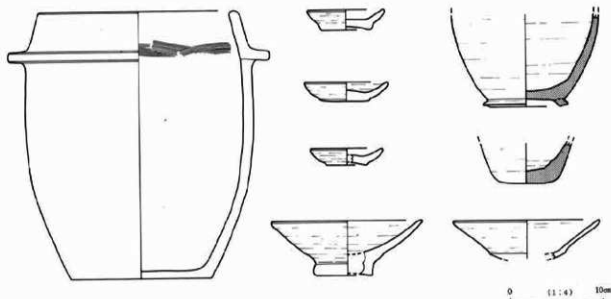
第8層 赤褐色土層 焼土・灰を含む。

第9層 茶褐色土層 焼土・灰を少量含む。

第10層 黄茶褐色土層 焼土・灰を含む。

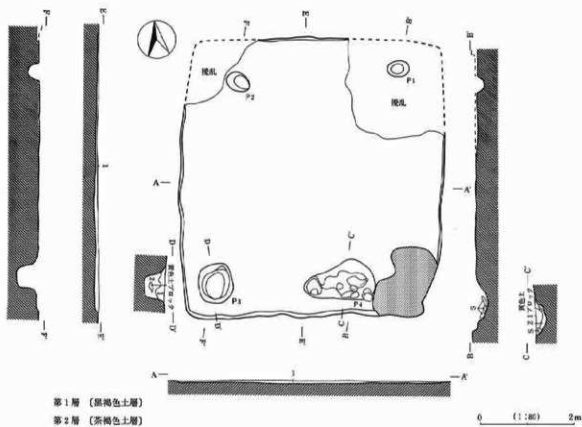
0 (1:40) 5m

第297図 H22号住居址実測図

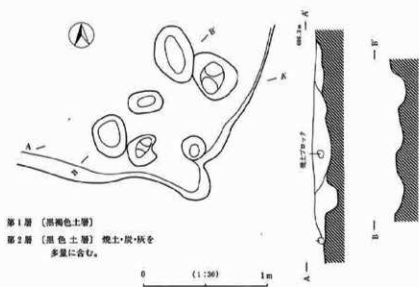


第298図 H22号住居址出土遺物実測図

81) H 23号住居址

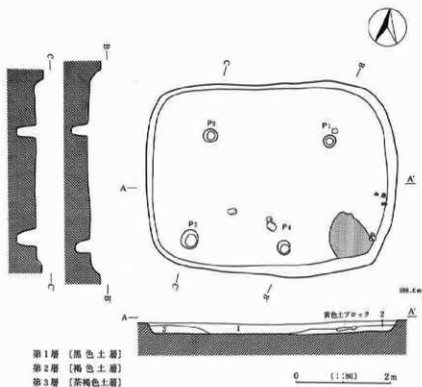


第295図 H23号住居址実測図

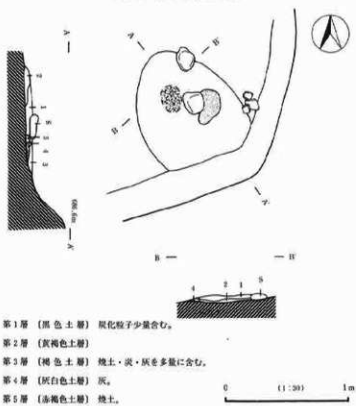


第300図 H23号住居址クマド実測図

82) H24号住居址

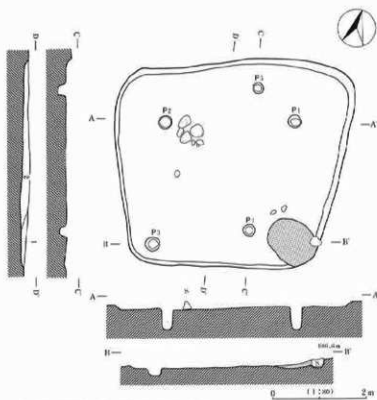


第301図 H24号住居址実測図



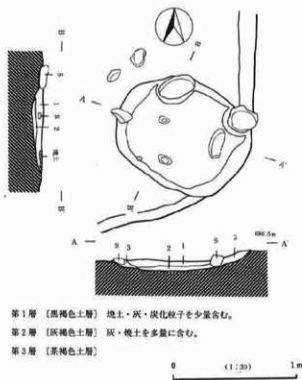
第302図 H24号住居址カマド実測図

83) H25号住居址



第1層 (茶褐色土層) 第2層 (黒褐色土層)

第303図 H25号住居址実測図



第1層 (黒褐色土層) 焼土・灰・炭化粒子を少量含む。

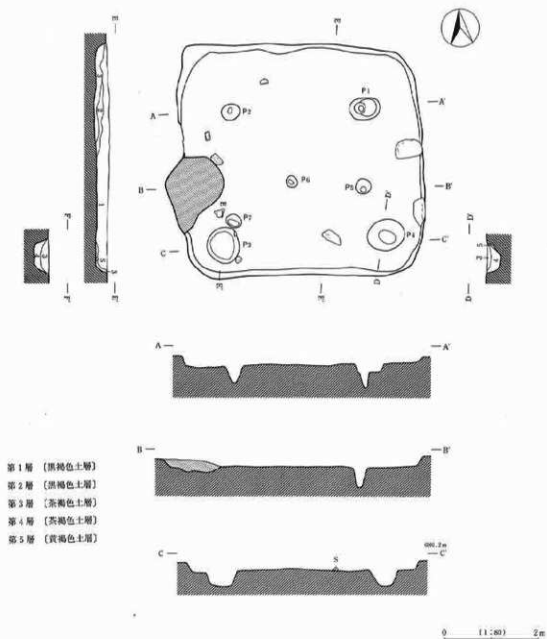
第2層 (灰褐色土層) 灰・焼土を多量に含む。

第3層 (茶褐色土層)

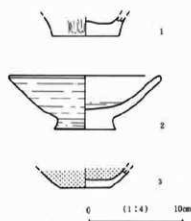
0 (1:30) 1m

第304図 H25号住居址カマド実測図

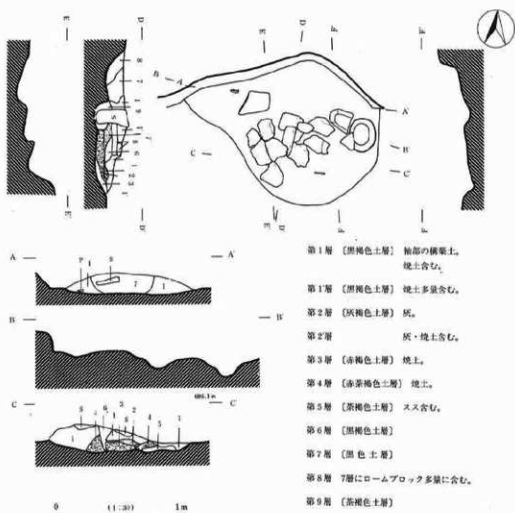
84) H26号住居址



第305図 H26号住居址実測図



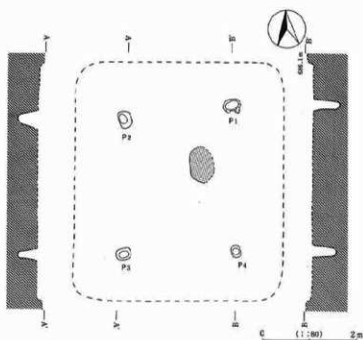
第306図 H26号住居址出土遺物実測図



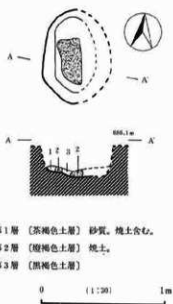
- 第1層【黒褐色土層】 輪部の腐葉土、
焼土含む。
- 第1層【黒褐色土層】 焼土多量含む。
- 第2層【灰褐色土層】 灰。
- 第2層 灰・焼土含む。
- 第3層【赤褐色土層】 焼土。
- 第4層【赤茶褐色土層】 焼土。
- 第5層【茶褐色土層】 スス含む。
- 第6層【黒褐色土層】
- 第7層【黒色土層】
- 第8層 7層にロームブロック多量に含む。
- 第9層【茶褐色土層】

第307図 H26号住居址カマド実測図

85) H 29号住居址



第308图 H29号住居址实测图



第1层 (苏褐色土层) 砂质。烧土含骨。

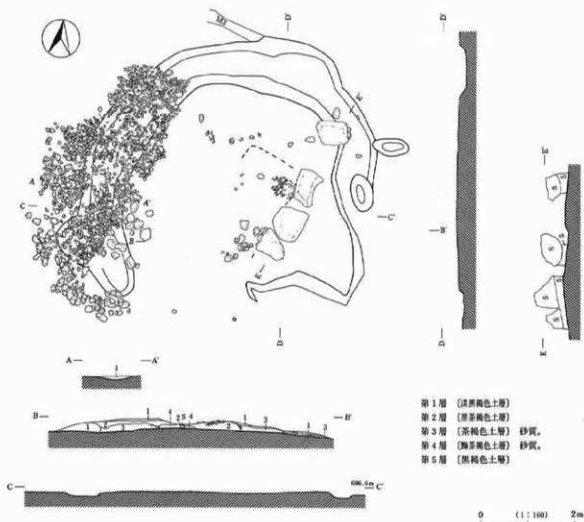
第2层 (暗褐色土层) 烧土。

第3层 (黑褐色土层)

第309图 H29号住居址灶址实测图

第2節 古墳及び周濠

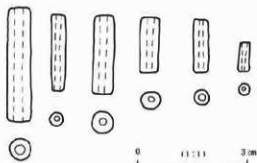
1) 北西ノ久保1号古墳



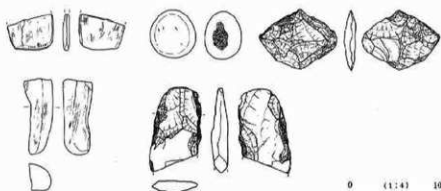
第310図 北西ノ久保1号古墳実測図



第311図 北西ノ久保1号古墳出土土器実測図

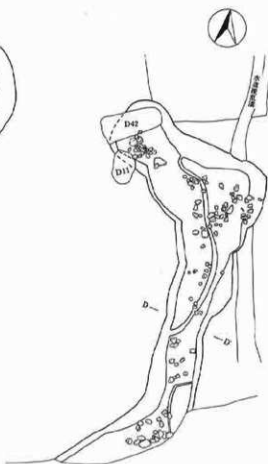
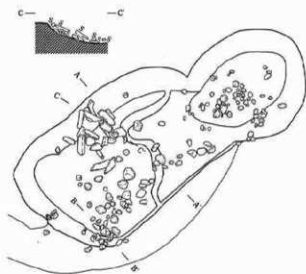


第312図 北西ノ久保1号古墳出土土器実測図



第313図 北西ノ久保1号古墳出土石器・鉄器実測図

2) 第1号周濠



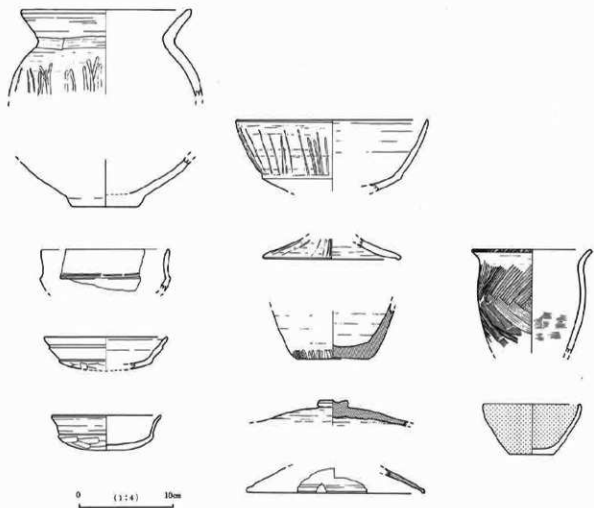
- 第1層 (黒褐色土層)
 第2層 (暗黒色土層)
 第3層 (黒色土層) 0.5-3mm大の小礫少量含み、固くしまる。



- 第4層 (褐色土層) 0.5-1cm大の小礫少量含み、固くしまる。
 第5層 (黒色土層)

0 (1:300) 4m

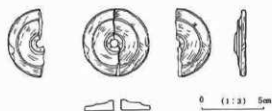
第314図 第1号周濠実測図



第315图 第1号周渣出土土器实测图

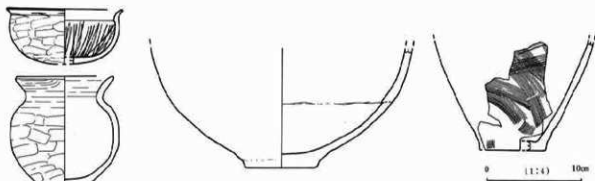


第316图 第1号周渣出土玉质实测图

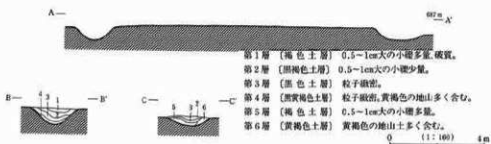
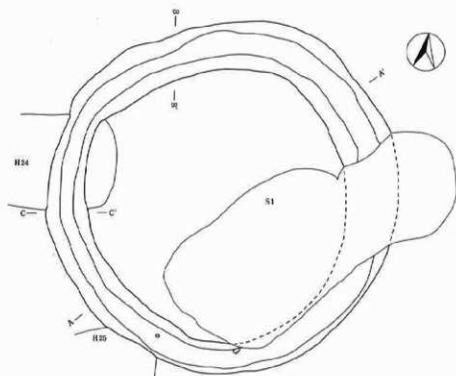


第317图 第1号周渣出土物铜质实测图

3) 第2号周濠



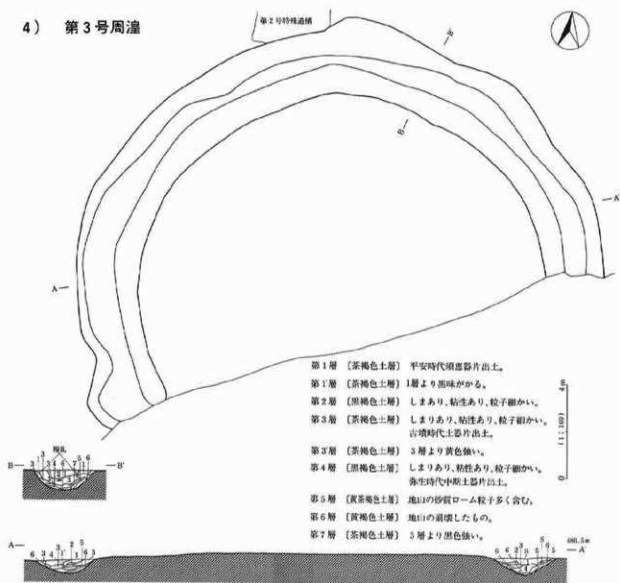
第318図 第2号周濠出土土器実測図



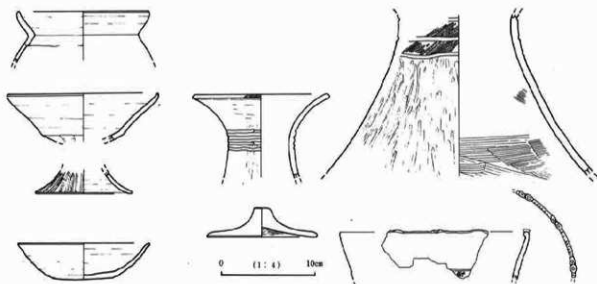
- 第1層 (褐色土層) 0.5-1cm大の小礫多量。破質。
- 第2層 (黒褐色土層) 0.5-1cm大の小礫少量。
- 第3層 (黒色土層) 粒子緻密。
- 第4層 (黄褐色土層) 粒子緻密。黄褐色の地山多く含む。
- 第5層 (褐色土層) 0.5-1cm大の小礫多量。
- 第6層 (黄褐色土層) 黄褐色の地山土多く含む。

第319図 第2号周濠実測図

4) 第3号周濠

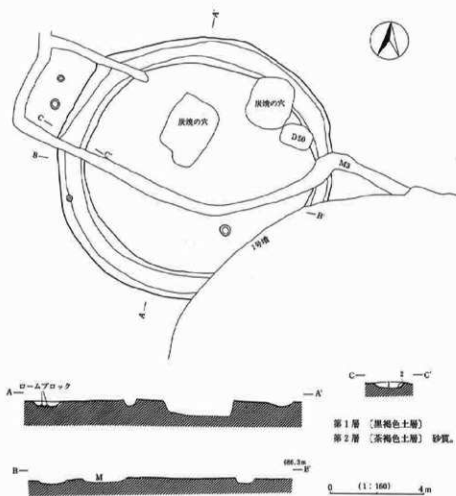


第320図 第3号周濠実測図

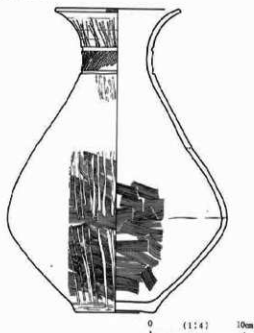


第321図 第3号周濠出土土器実測図

5) 第4号周濠

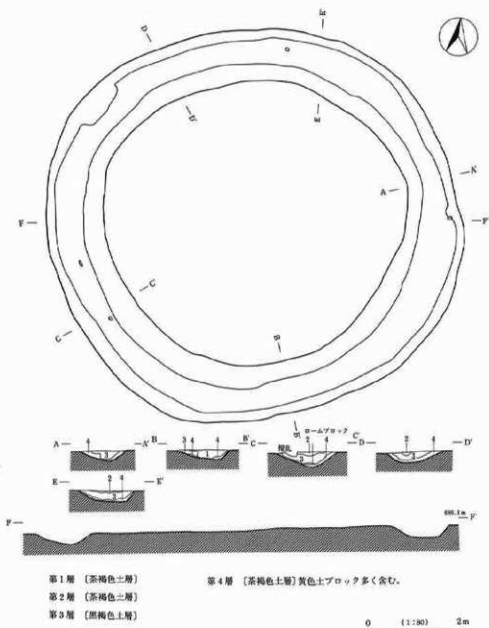


第322図 第4号周濠実測図

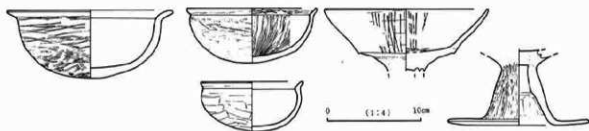


第323図 第4号周濠出土土器実測図

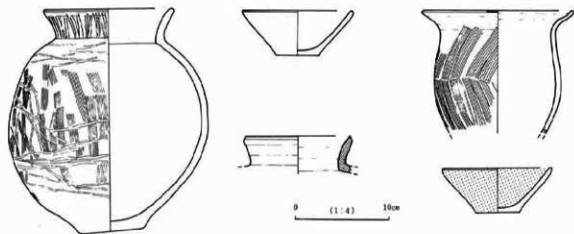
6) 第5号周濠



第324図 第5号周濠実測図

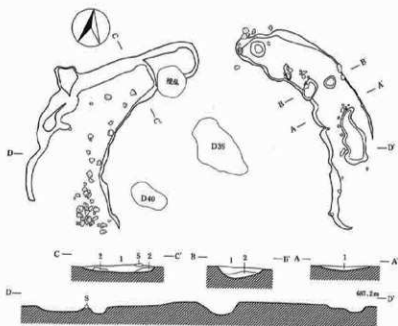


第325図 第5号周濠出土土器実測図(A)



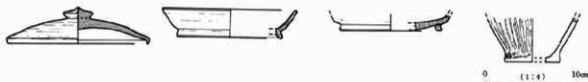
第326図 第5号周滄出土土器実測図 (B)

7) 第6号周滄



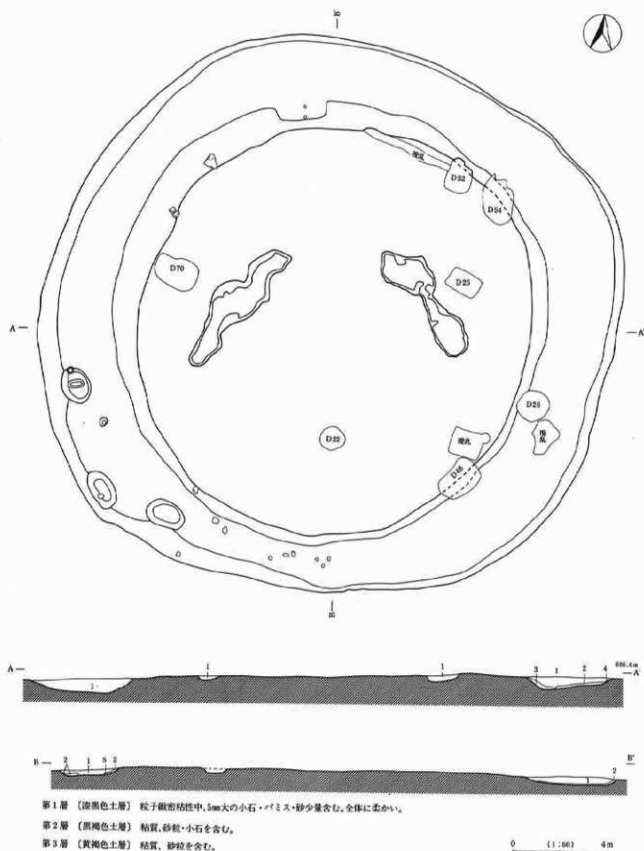
A-A' 第1層【茶褐色土層】1-5cm大の小礫を多量含む、砂質。
 C-C' 第1層【褐色土層】1-5cm大の小礫を多量含む、砂質。
 B-B' 第1層【黒褐色土層】1-5cm大の小礫を少量含む、砂質。
 第2層【灰褐色土層】小礫を含む、砂質。

第327図 第6号周滄実測図

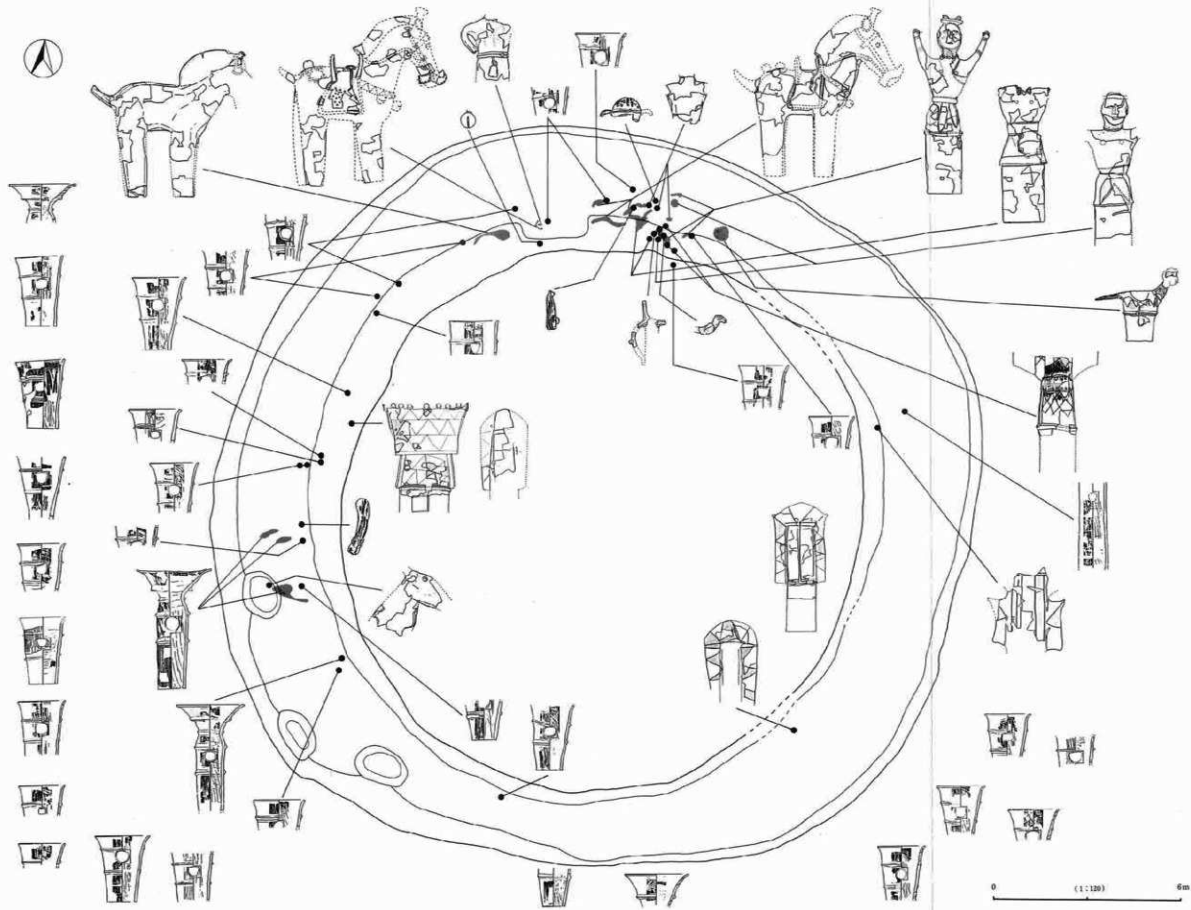


第328図 第6号周滄出土土器実測図


8) 第17号周濠



第329図 第17号周濠実測図

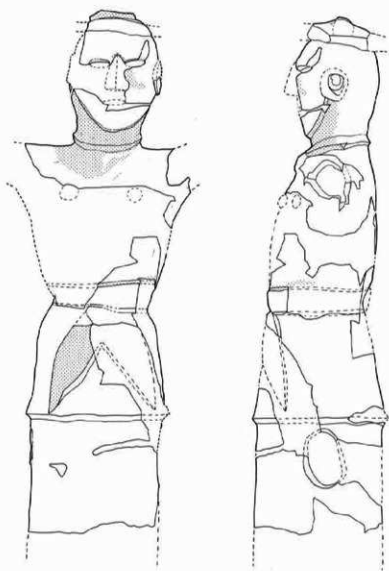


第330图 第17号照壁墓出土状况图



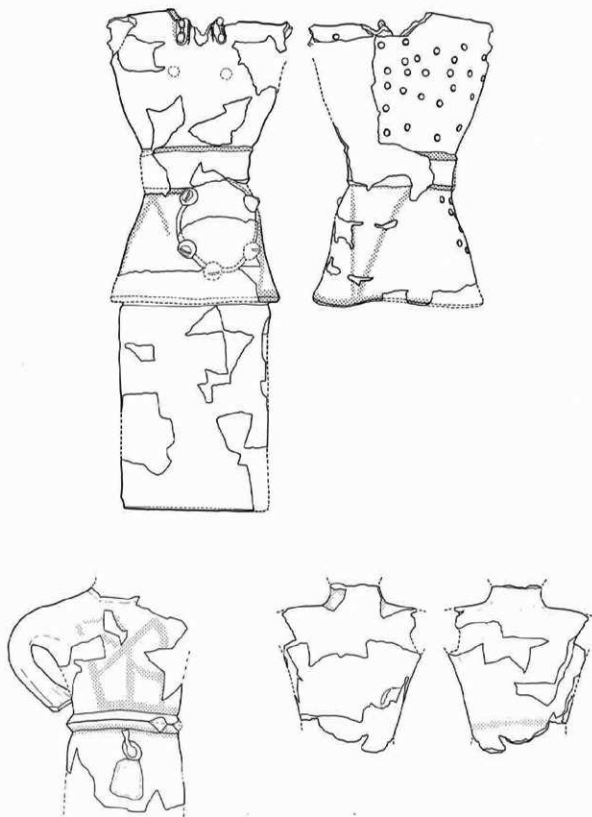
0 (1:5) 10cm

第331图 第17号周器出土女子像(1)实测图

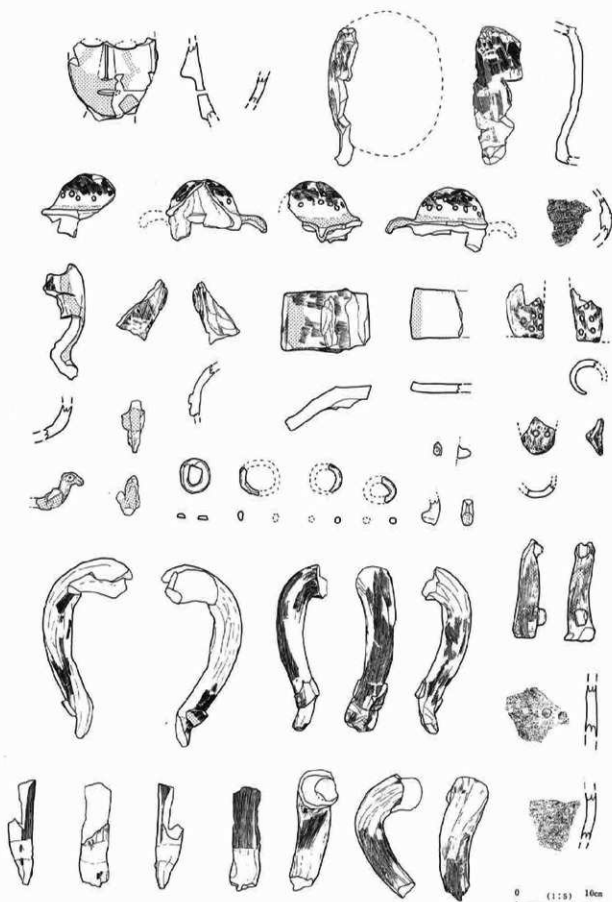


0 1:1 10cm

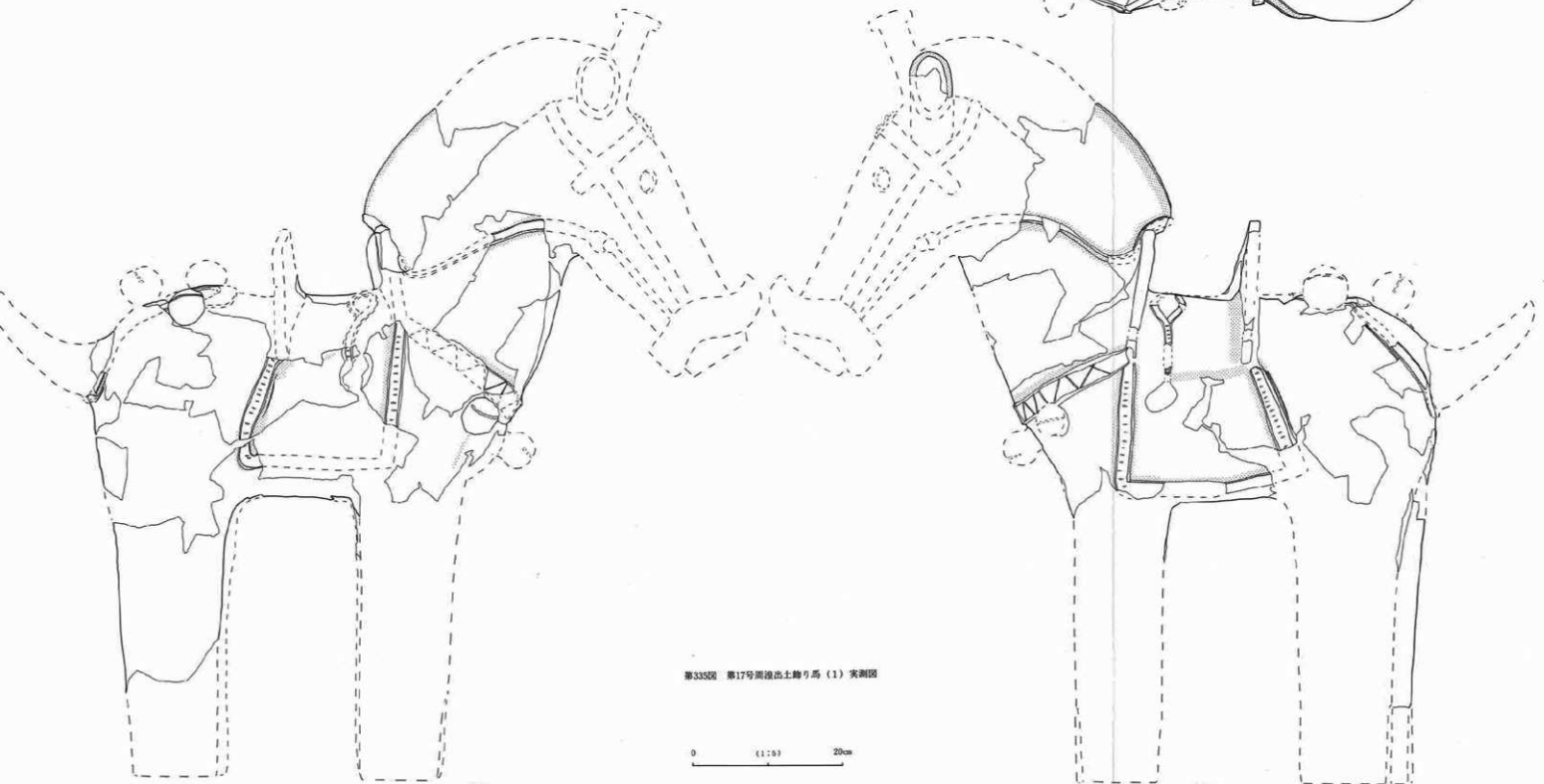
第332图 第17号周原出土女子像(2)复原图



第333图 第17号周遗址出土人物像实测图

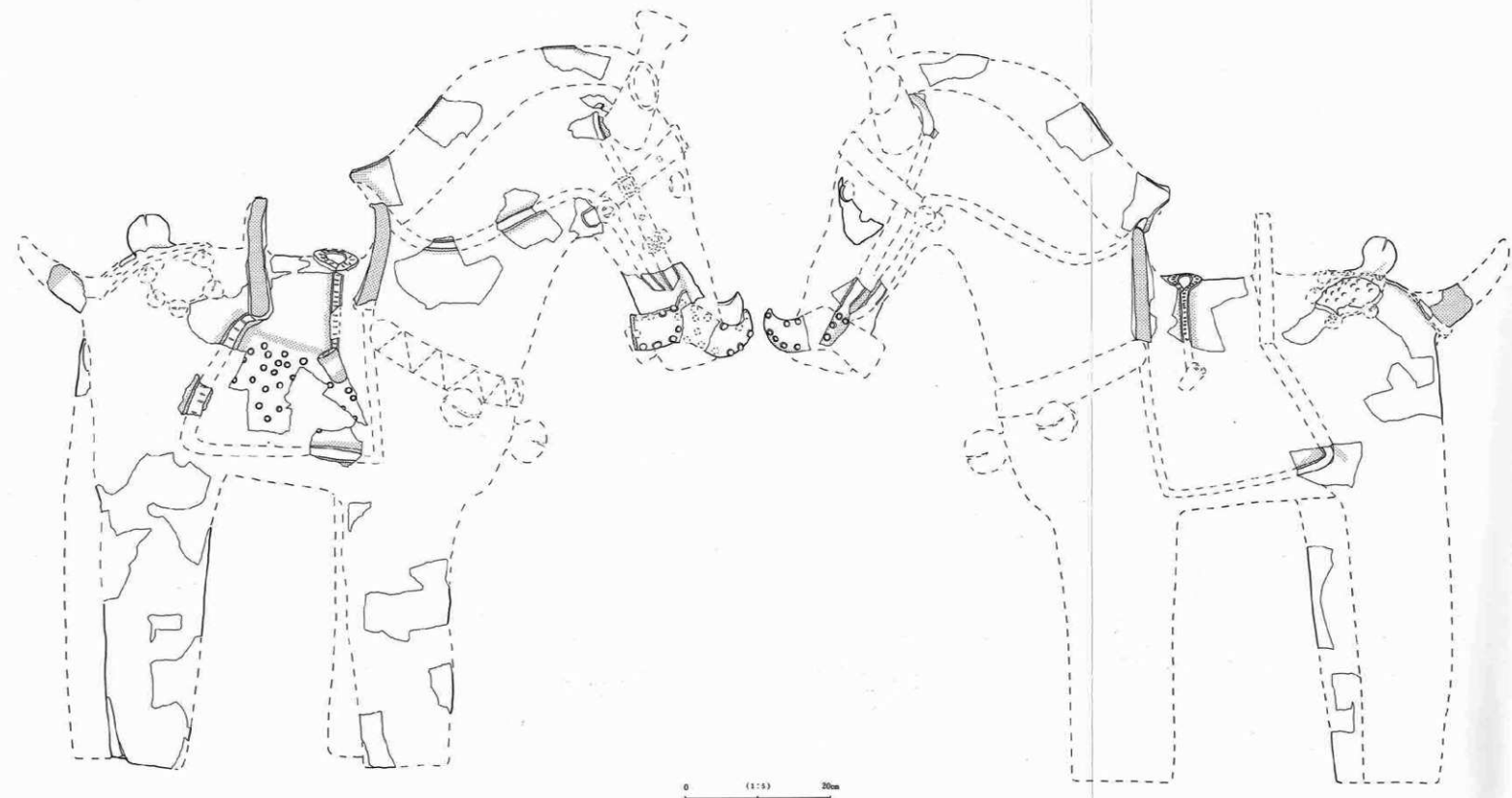


第334图 第17号周遗址出土人物残片实测图

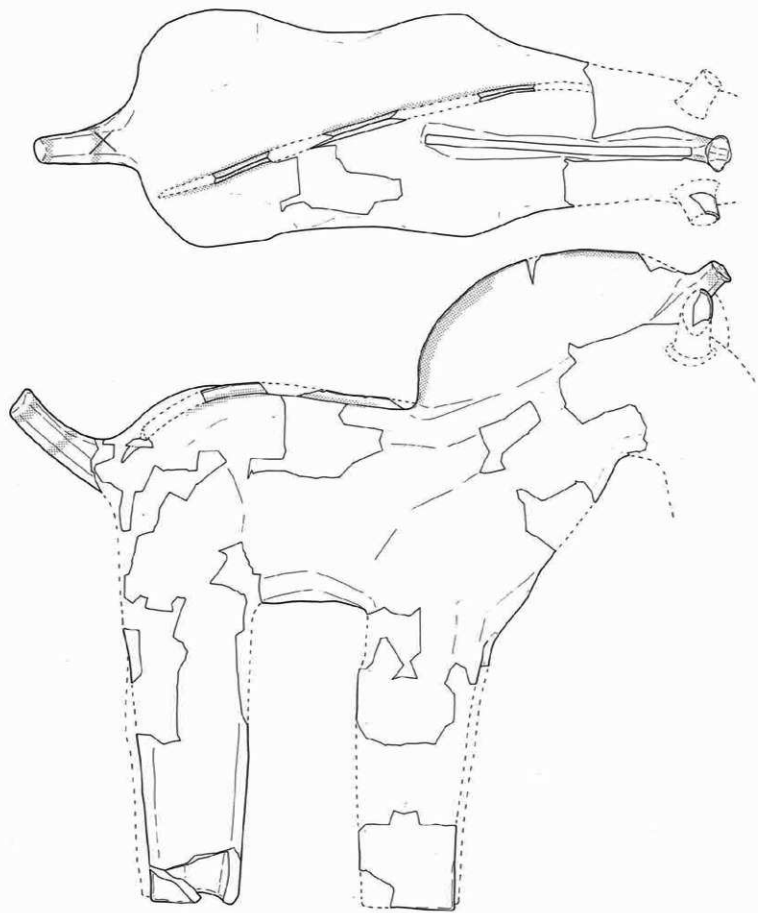


第3358 第17号周缘出土鞴马 (1) 实测图

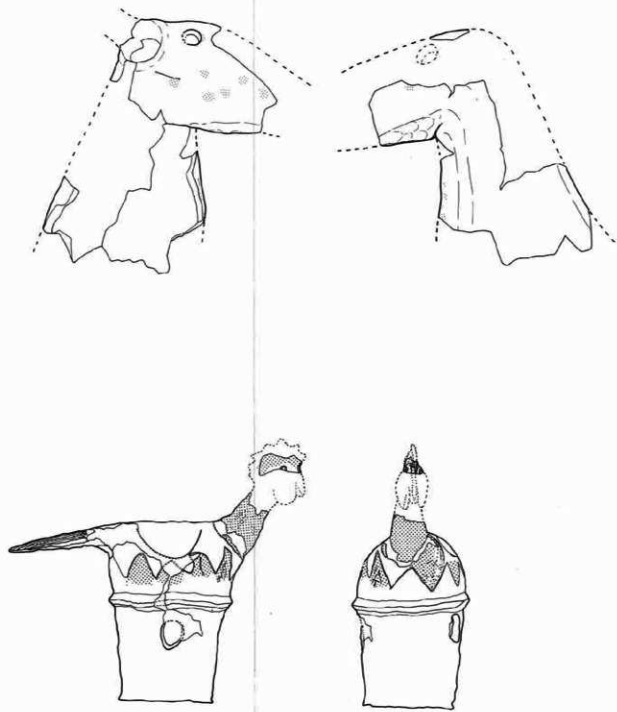
0 (1:5) 20cm




第2362图 第17号周遗址出土陶马(2)实测图



第337组 第17号周代出土陶马·鹿·陶实测图

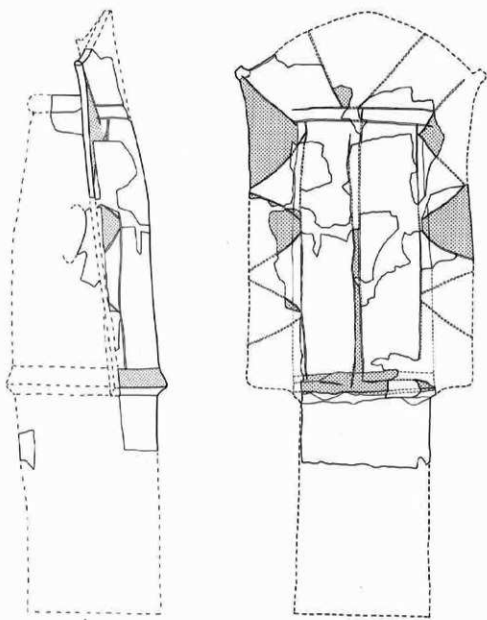


0 (1:5) 20cm

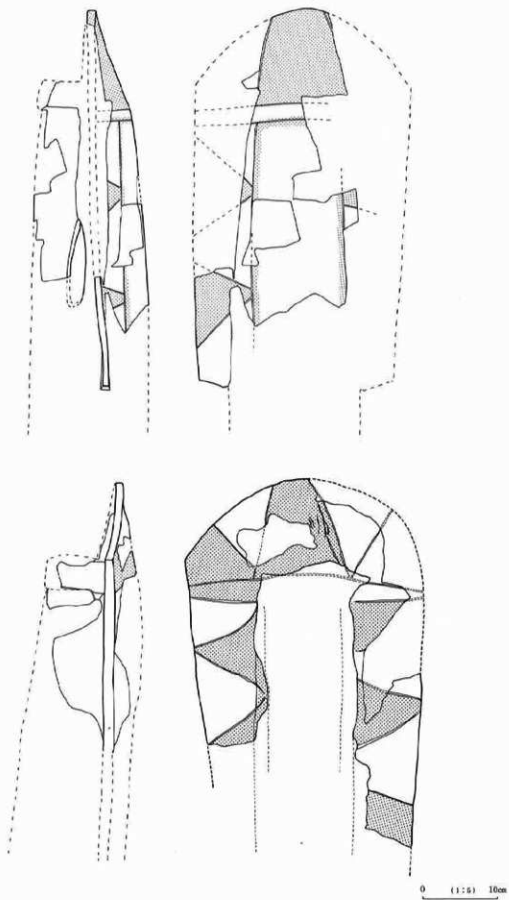


0 (1:5) 10cm


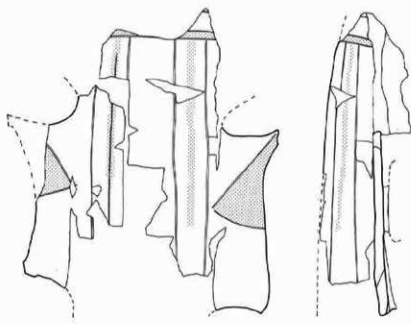
第338图 第17号圆顶出土家夹綉图



第339图 第17号周璋出土铜实器图




第340图 第17号周渣出土铜壶图




0 1:10 10cm

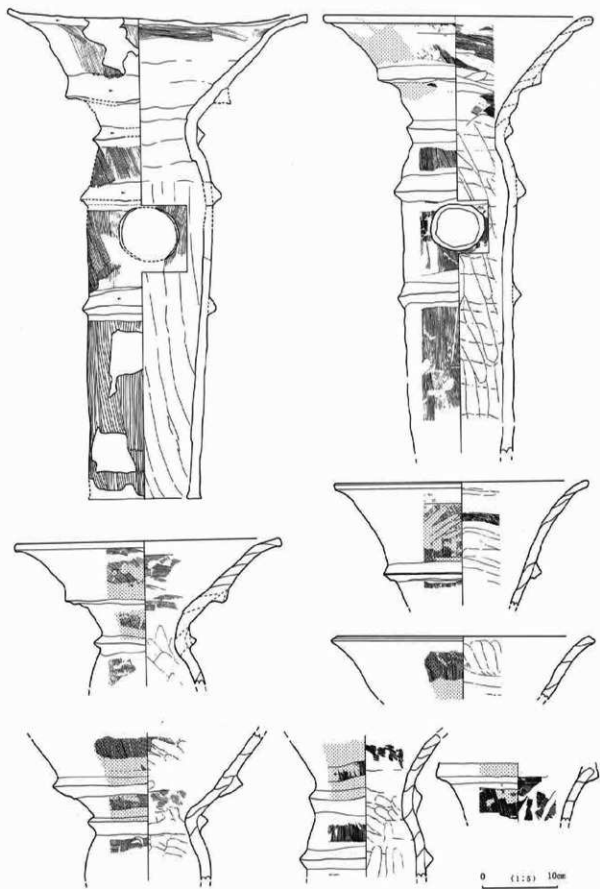
第341图 第17号周墓出土帛·精美测图



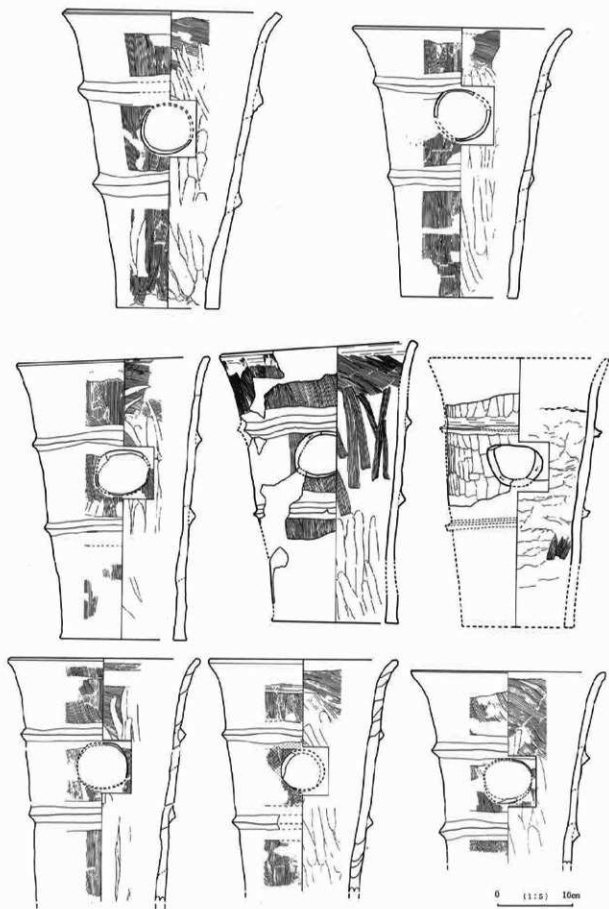
第342图 第17号遗址出土层平面图




第343图 第17号周遗址出土大刀·矛·埴輪片实例图




第344图 第17号周墓出土铜鬲形罐实物图



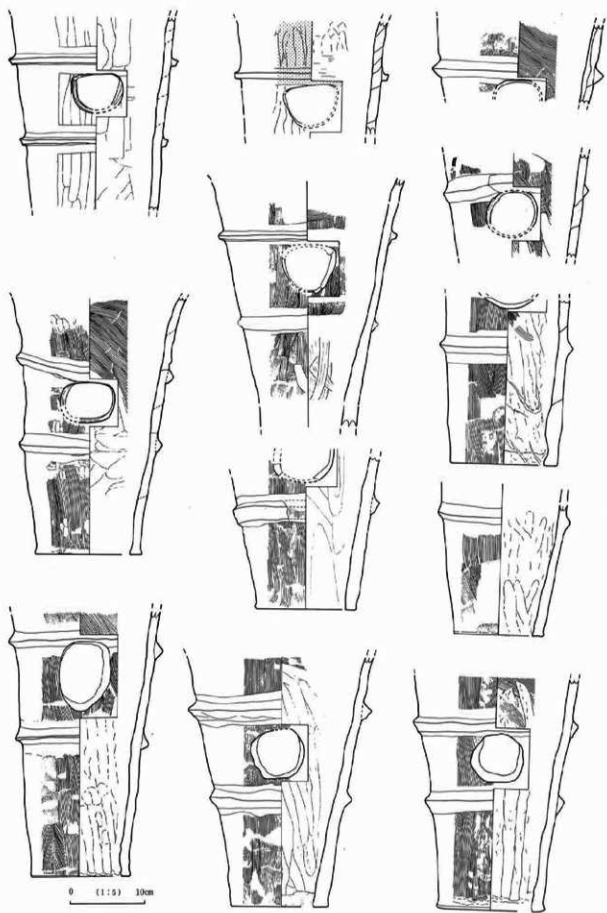
第345团 第17号周地出土陶埙轴尖测图 (A)



第346图 第17号周遗址出土内凹地轴轮实测图(B)



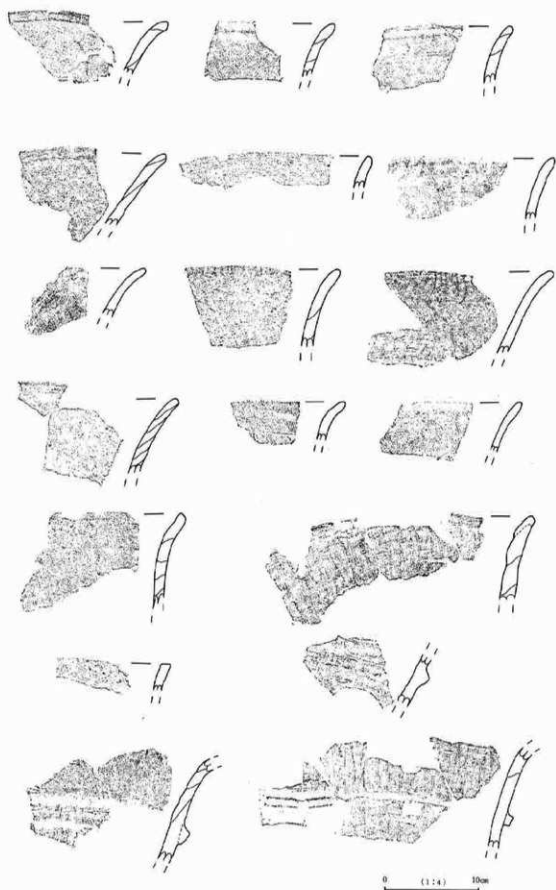
第347图 第17号周澄出土内陶埴輪実測图 (C)




第348图 第17号周遗址出土铜轴毂实物图 (D)



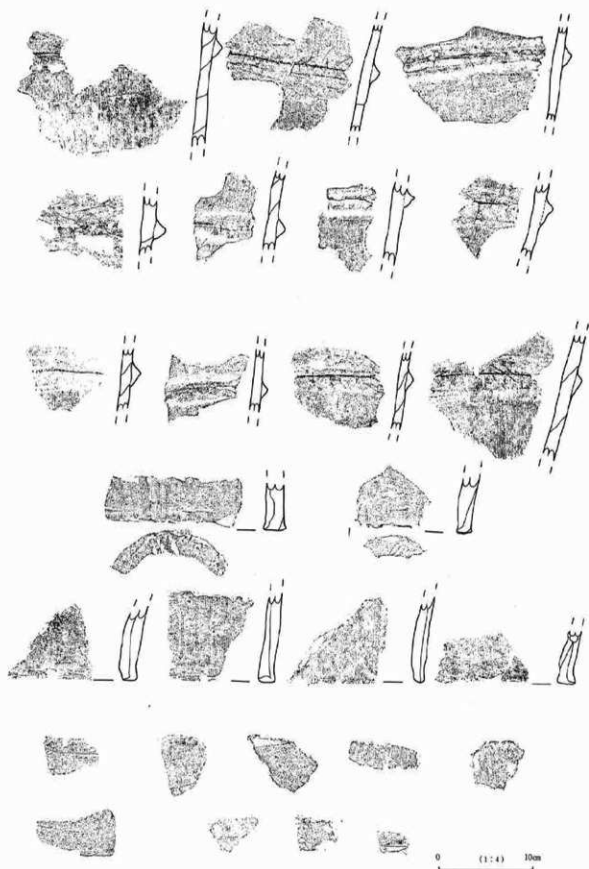
第349圖 第17号周邊出土陶器輪軸形圖 (A)



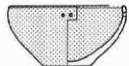
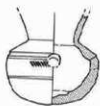
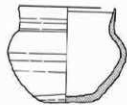
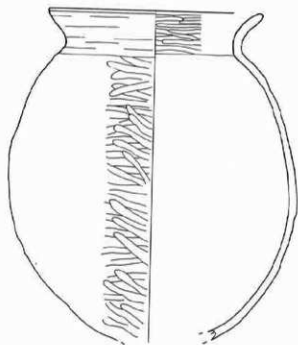
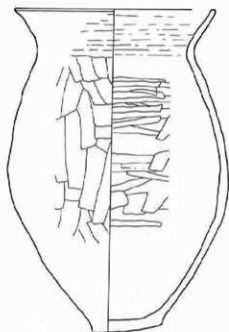
第350图 第17号周代出土陶甬埴輪拓影图 (B)



第351图 第17号周陵出土内陶罐轴托影图 (C)

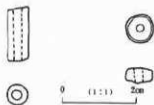


第352图 第17号遗址出土内陶地轮拓影图 (D)



0 (1:4) 10cm

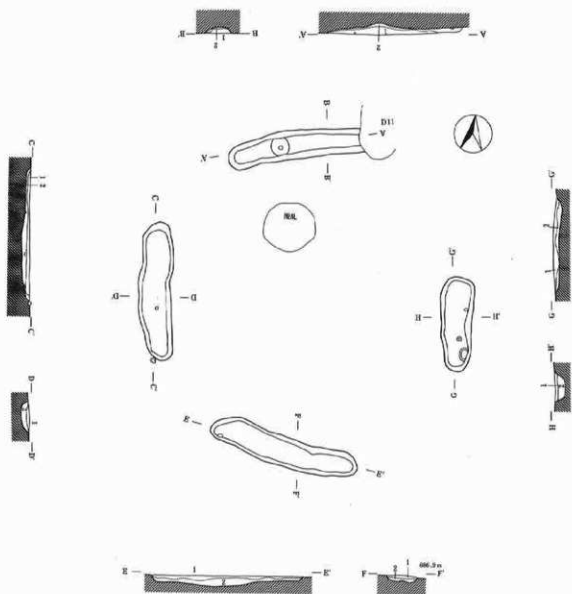
第354图 第17号周澄出土玉器实测图



第353图 第17号周澄出土玉器实测图

第3節 方形周溝墓および木棺墓

1) 第1号方形周溝墓



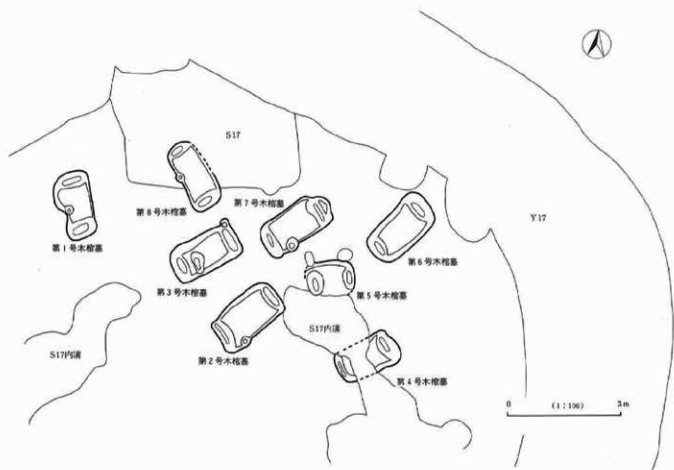
第1層 (黒色土層) 炭化粒子を少量含む。

第2層 (褐色土層) 炭化粒子を少量含む。

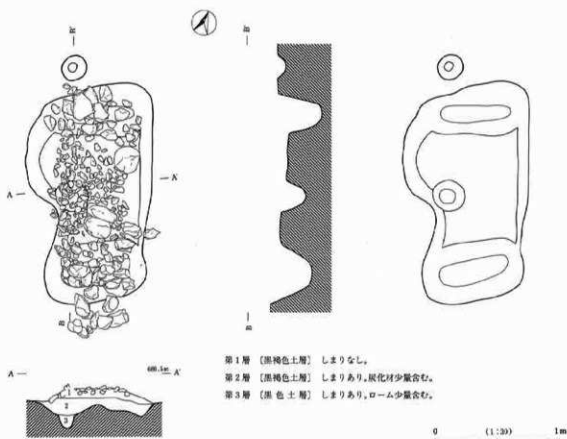
0 (1:80) 2m

第355図 第1号方形周溝墓実測図

2) 第1号木棺墓



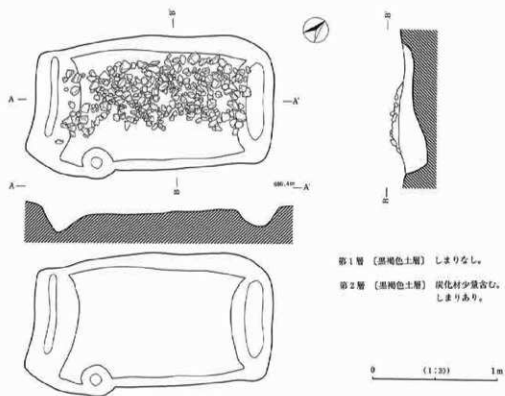
第356図 北西ノ久保遺跡木棺墓群全体図



- 第1層 (黒褐色土層) しまりなし。
 第2層 (黒褐色土層) しまりあり、炭化材少量含む。
 第3層 (黒色土層) しまりあり、ローム少量含む。

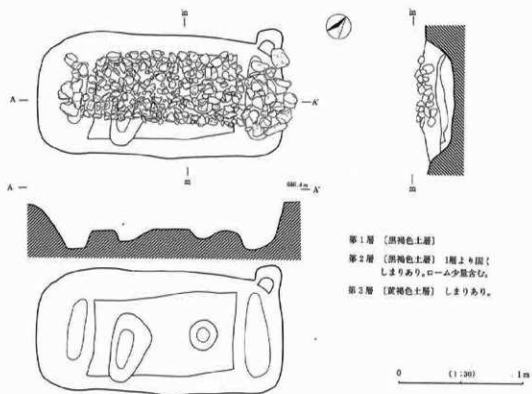
第357図 第1号木棺墓実測図

3) 第2号木棺墓



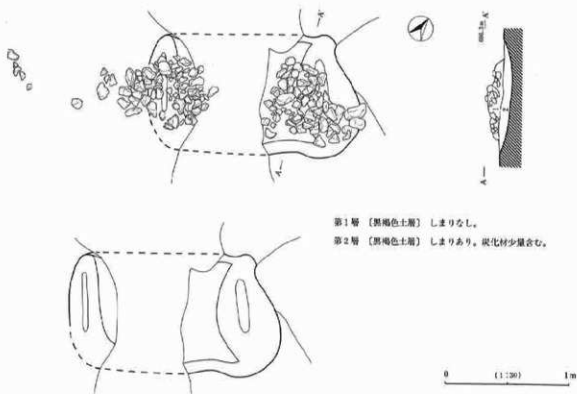
第358図 第2号木棺墓実測図

4) 第3号木棺墓



第359図 第3号木棺墓実測図

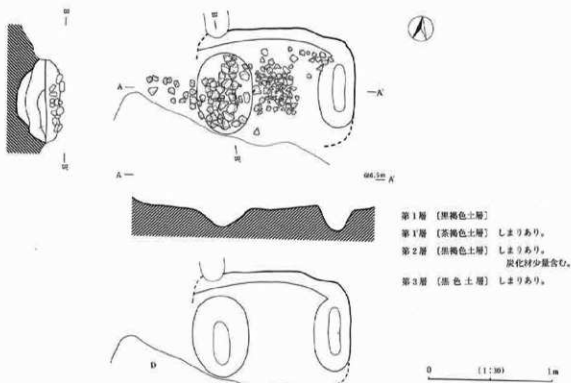
5) 第4号木棺墓



- 第1層【赤褐色土層】しまりなし。
 第2層【赤褐色土層】しまりあり。炭化材少量含む。

第360図 第4号木棺墓

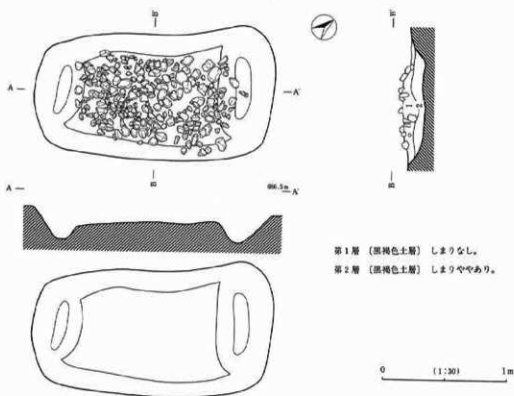
6) 第5号木棺墓



- 第1層【赤褐色土層】
 第1層【赤褐色土層】しまりあり。
 第2層【赤褐色土層】しまりあり。
 炭化材少量含む。
 第3層【黒色土層】しまりあり。

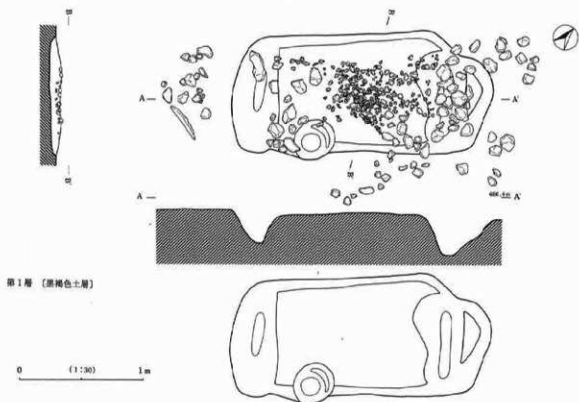
第361図 第5号木棺墓

7) 第6号木棺墓



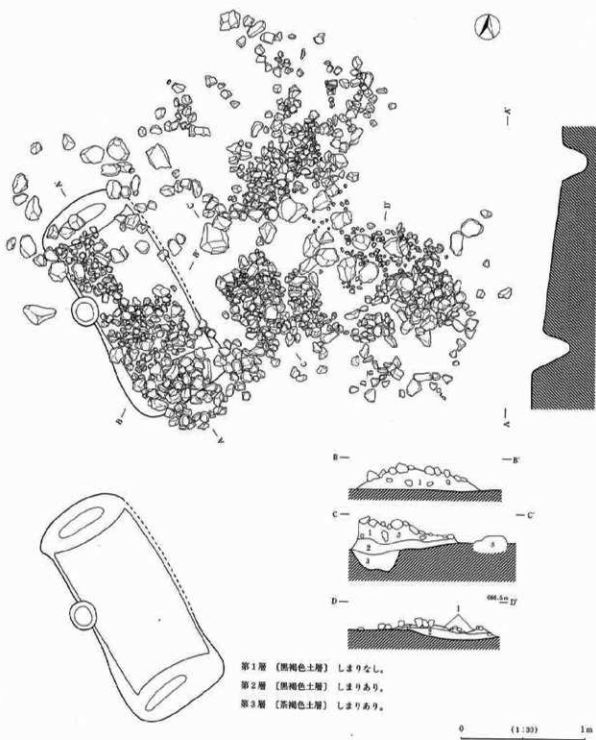
第362図 第6号木棺墓実測図

8) 第7号木棺墓



第363図 第7号木棺墓実測図

9) 第8号木棺墓



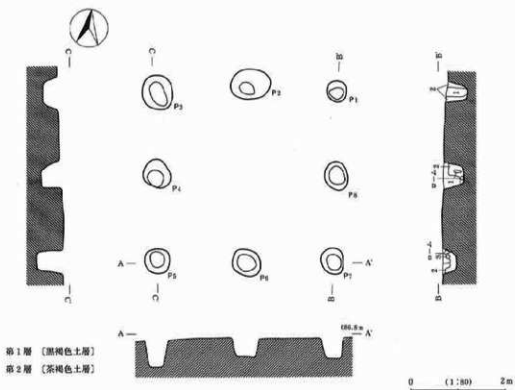
第364図 第8号木棺墓および周辺地層実測図



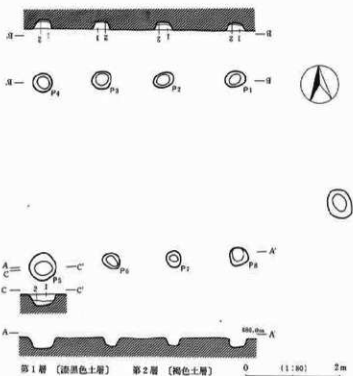
第365図 北西ノ久保通跡木植集群及び開群枝出状況

第4節 掘立柱建物址

1) F1号掘立柱建物址



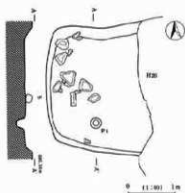
第366圖 F1号掘立柱建物址実測図



第367圖 F2号掘立柱建物址実測図

第5節 特殊遺構

1) 第1号特殊遺構

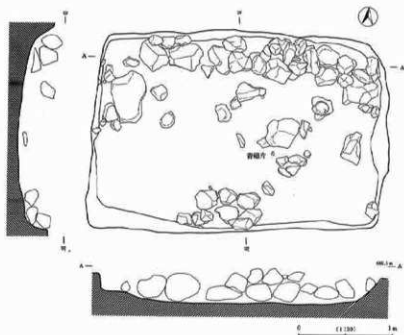


第368図 第1号特殊遺構実測図



第369図 第1号特殊遺構出土土器実測図

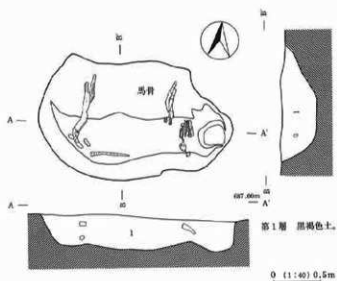
2) 第2号特殊遺構



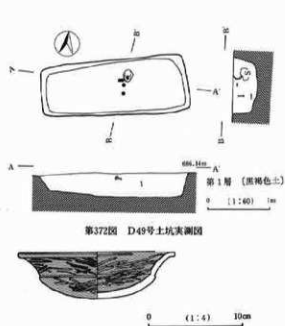
第370図 第2号特殊遺構実測図

第5節 土坑

1) D9号土坑



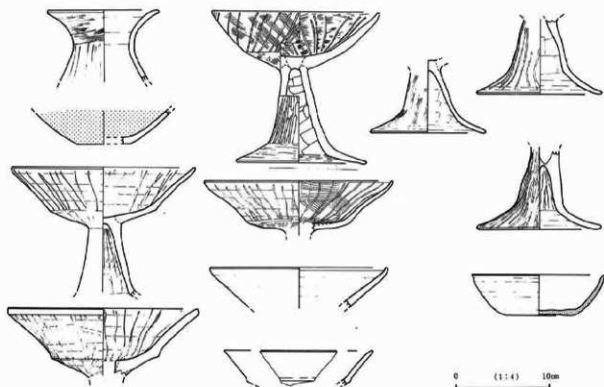
第371図 D9号土坑実測図



第372図 D49号土坑実測図


第373図 D49号土坑出土土器実測図

第6節 グリッド出土土器




第374図 グリッド出土土器実測図

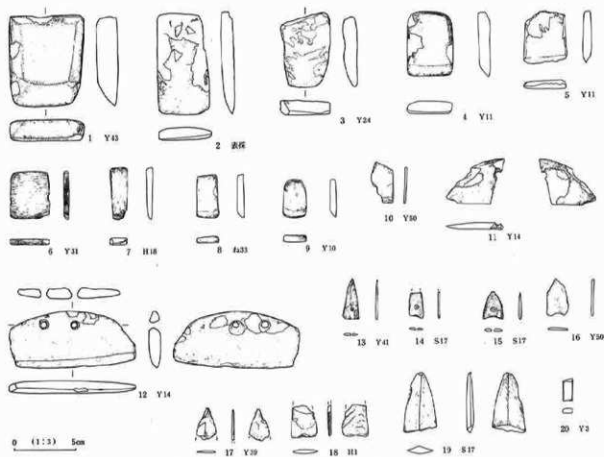
第7節 北西ノ久保遺跡出土石器・鉄器・玉類・土製品



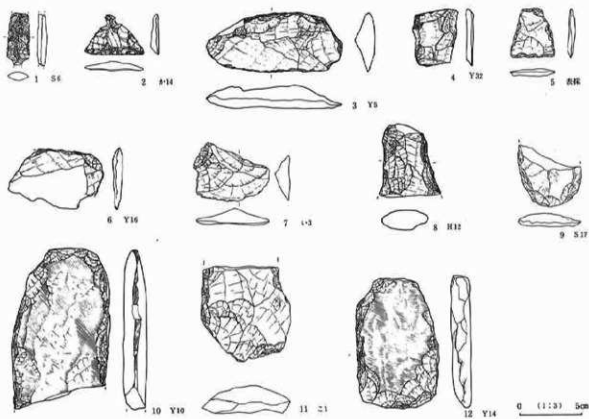
第375図 北西ノ久保遺跡出土打製石器・石鏃実測図



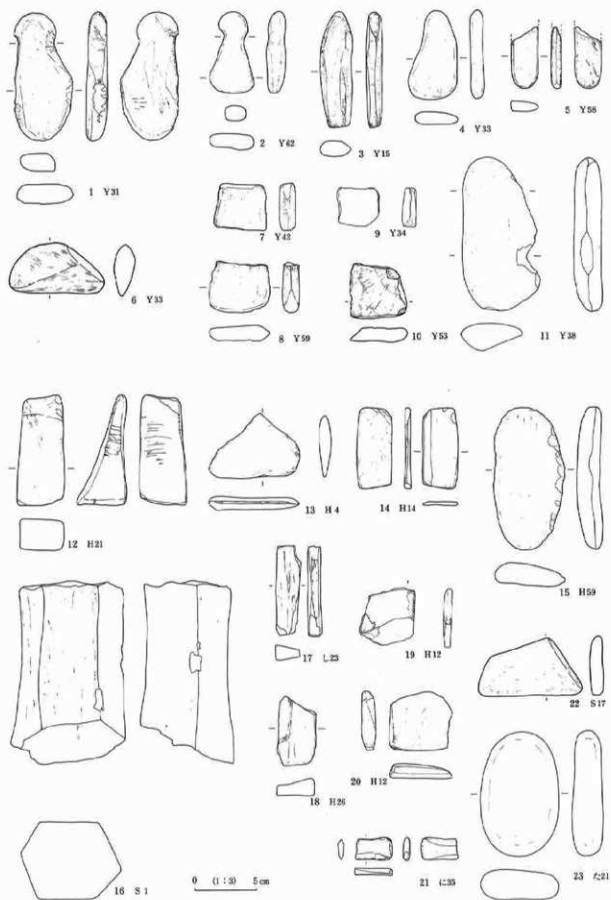
第376図 北西ノ久保遺跡出土磨製石斧・磨製石斧片・磨製石斧柄用石器実測図



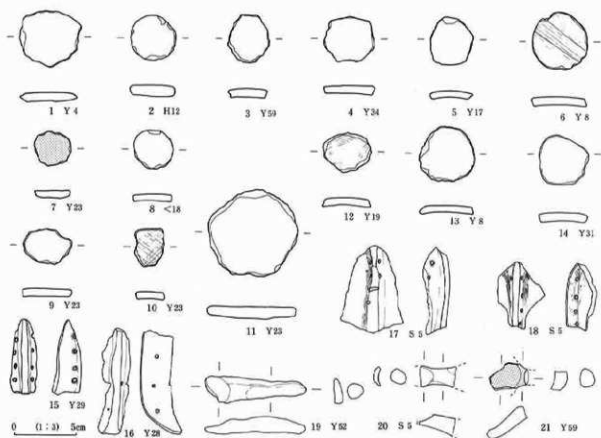
第377図 北西ノ久保遺跡出土磨製石器（扁平片刃石片、石包丁、石鏃、石剣）および板状ガラス実測図



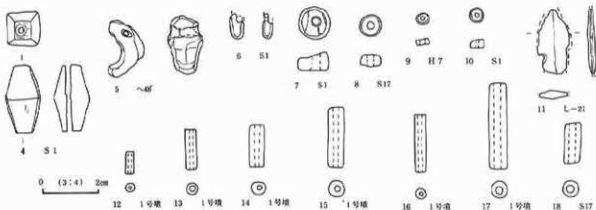
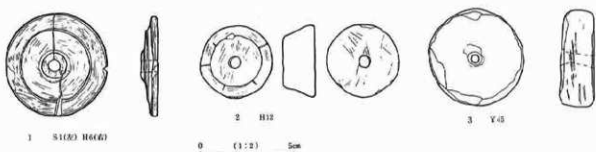
第378図 北西ノ久保遺跡出土打製石器実測図



第379图 北西ノ久保遺跡出土の石実測図




第380图 北西ノ久保遺跡出土土製品(土製円盤、匙、不明土製品)実測図



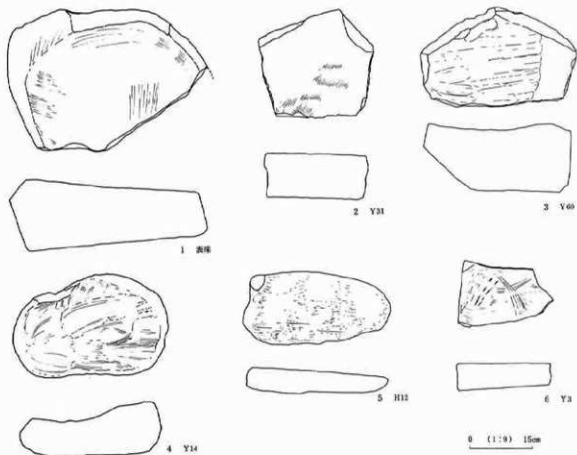
1-3 鏡(銅) (1-2 青銅, 3 土製) 4 鏡子玉 5 勾玉(土製) 6 垂飾(銅製) 7-10 白玉 (7-8-10 漢石, 9 チヤート) 11 銅鏡 (銅製の青銅工品+)

12-18 管玉(銅玉)

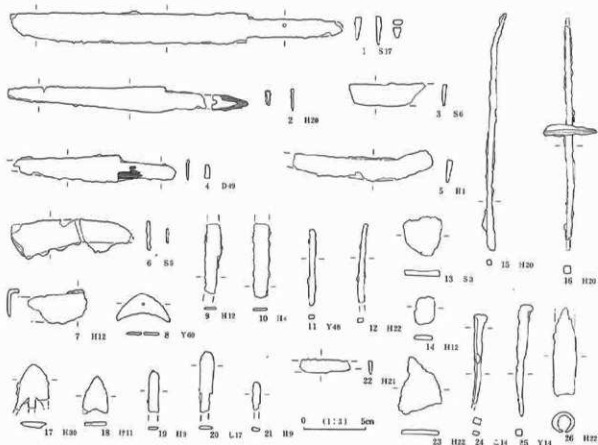
第381图 北西ノ久保遺跡出土的鏡・玉類・銅鏡実測図



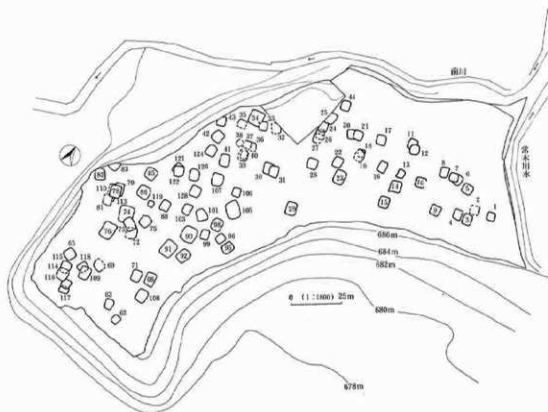
第382图 北西ノ久保遺跡出土燧石・磨石実測図



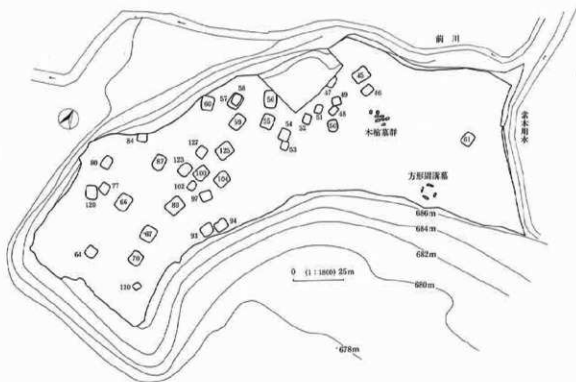
第383图 北西ノ久保遺跡出土石実測図



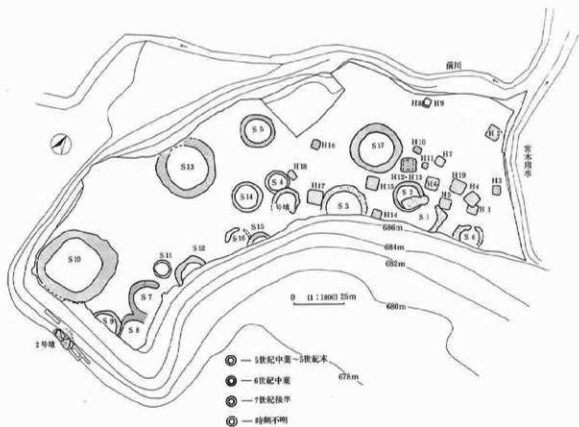
第384图 北西ノ久保遺跡出土鉄器実測図



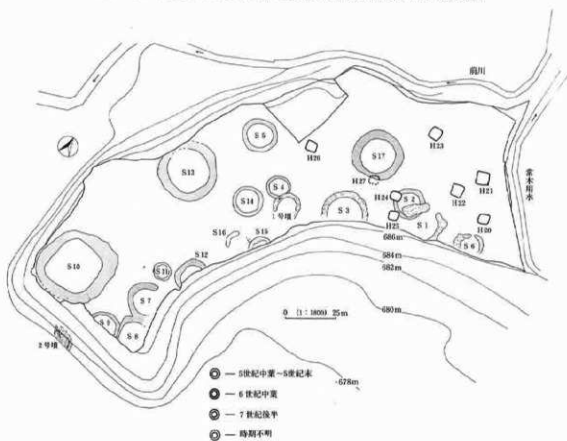
付図1 北西ノ久保遺跡（第1次・第2次）弥生時代中期後半型穴住居位置図



付図2 北西ノ久保遺跡（第1次・第2次）弥生時代後期型穴住居・墓址位置図



付図3 北西ノ久保遺跡（第1次・第2次）古墳時代中期整穴住居址および古墳・周境位置図



付図4 北西ノ久保遺跡（第1次・第2次）奈良・平安時代整穴住居址および古墳・周境位置図

1 北西ノ久保遺跡
東部付近近影
(東方より)



2 北西ノ久保遺跡
中央部付近近影
(西方より)



3 北西ノ久保遺跡
第1号古墳付近近景
(西方より)



4 北西ノ久保遺跡
東部付近
(東方より)





1 北西ノ久保遺跡
中央部付近近影
(北方より)



2 北西ノ久保遺跡
第5号周溝付近
(西方より)



3 北西ノ久保遺跡
Y45号住居址近景
(北方より)




4 北西ノ久保遺跡
現地説明会

1 Y 1号住居址
(北方より)



2 Y 3号住居址
(北方より)




3 Y 2号住居址
(北方より)



4 Y 3号住居址伊





1 Y4号住居址
(北方より)



2 Y5号住居址
(北方より)



3 Y5号住居址伊

4 北西ノ久保遺跡跡
西部付近

1 Y 6、7号住居址
(北方より)



2 Y 7号住居址炉



3 北西ノ久保遺跡
東部付近




4 Y 8号住居址
(北方より)





1 Y 9号住居址
(東方より)



2 Y 10号住居址
(北方より)



3 Y 11号住居址
(北方より)

1 Y11号住居址炉



2 Y12号住居址炉



3 Y12号住居址
(北方より)



4 Y13号住居址
(南方より)



1 Y 14号住居址
遺物出土狀況
(西方より)


2 Y 14号住居址
(東方より)

3 Y 14号住居址
遺物出土狀況


4 Y 14号住居址
遺物出土狀況

5 Y 14号住居址坪

6 Y 14号住居址
遺物出土狀況



1 Y 15号住居址
(東方より)




2 Y 15号住居址炉



3 Y 16号住居址炉



4 Y 16号住居址
(東方より)





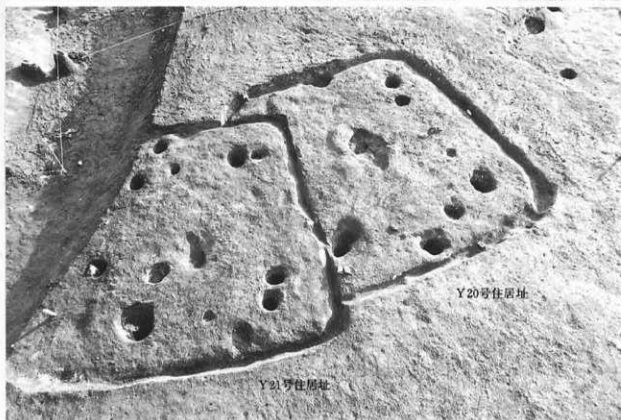
1 Y17号住居址



2 Y17号住居址炉



3 Y18、19号住居址
(北方より)



4 Y20、21号住居址
(北方より)

1 Y20号住居址炉



2 Y21号住居址炉



2 Y22号住居址
遺物出土状況
(北方より)



3 Y22号住居址
(北方より)





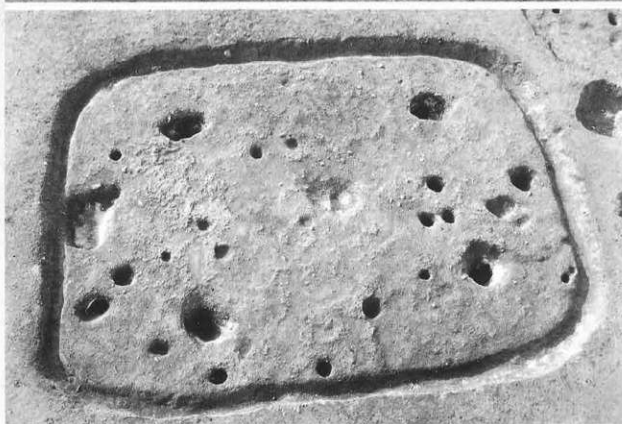
1 Y22号住居址炉



2 Y23号住居址炉



3 Y23号住居址
遺物出土状況
(北方より)



4 Y23号住居址
(東方より)

1 Y24、25、26、27号
住居址 (東方より)



2 Y26号住居址炉



3 Y26号住居址炉



4 Y26号住居址
(東方より)





1 Y 29号住居址
(北方より)



2 Y 29号住居址炉



3 Y 30号住居址炉



4 Y 30号住居址
(南方より)

1 Y31号住居址
(北方より)



2 Y31号住居址炉



3 Y30、31号
住居址近景
(南方より)



4 Y32、33号住居址
(東方より)





1 Y 33号住居址
(東方より)



2 Y 34号住居址
(南方より)



3 Y 34号住居址炉
(北方より)



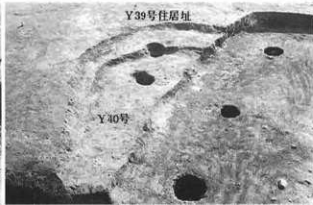
4 Y 35号住居址
(北方より)



5 Y 36、37号住居址
(北方より)




6 Y 38号住居址
(東方より)



7 Y 38、40号住居址
(北方より)

1 Y41号住居址
(東方より)



2 Y41号住居址炉




3 Y42号住居址炉



4 Y42号住居址
(東方より)





1 Y 43号住居址
(東方より)



2 Y 43号住居址伊



3 Y 44号住居址
(北方より)



4 Y 45号住居址
(東方より)




5 Y 45号住居址伊



6 北西ノ久保遺跡
東部付近

1 Y 46号住居址
(北方より)



2 Y 46号住居址炉




3 Y 47号住居址
(東方より)



4 Y 48号住居址炉



5 Y 48号住居址
(東方より)






1 Y 49号住居址
(北方より)



2 Y 49号住居址炉

3 Y 50号住居址炉



4 Y 50号住居址
(東方より)

1 Y51号住居址
(東方より)



2 Y51号住居址伊



3 Y53号住居址
遺物出土状況



4 Y52号住居址
(西方より)

5 Y53号住居址
(北方より)





1 Y 54号住居址
遺物出土状況
(東方より)



2 Y 54号住居址
(東方より)



3 Y 54号住居址伊

4 Y 54号住居址
ベッド状上面
遺物出土状況

1 Y55号住居址



2 Y55号住居址炉



3 北西ノ久保遺跡
西部付近
(西方より)



4 Y56号住居址



5 Y56号住居址炉1



6 Y56号住居址炉2





1 Y57号住居址
(南方より)



2 Y58号住居址
(東方より)



3 北西久保遺跡
スナップ

4 北西ノ久保遺跡
中央部付近
(東方より)

1 Y 59号住居址
遺物出土状況



2 Y 59号住居址
(西方より)



3 Y 59号住居址
炉1・2



4 北西ノ久保遺跡
西部付近
(西方より)






1 Y60号住居址
遺物出土状況
(東方より)



2 Y60号住居址
遺物出土状況



3 Y60号住居址炉



4 Y60号住居址
(東方より)

1 Y61号住居址
(北方より)



2 Y61号住居址
(ベッド状遺構)
(北方より)



3 Y61号住居址
ベッド状断面



4 Y61号住居址伊





1 H1号住居址
(東方より)



2 H1号住居址
遺物出土状況



3 H1号住居址
遺物出土状況




4 H2号住居址
(東方より)

1 H 4号住居址
(北方より)



2 H 5号住居址
(北方より)



3 H 6号住居址
遺物出土状況
(北方より)



4 H 6号住居址
(北方より)





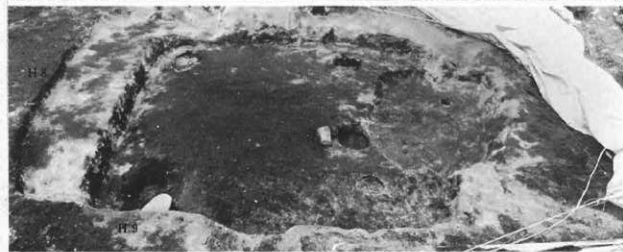
1 H7号住居址
(北方より)




2 H7号住居址炉



3 H9号住居址炉



4 H8号、9号住居址
(東方より)



5 H10号住居址
(北方より)

1 H11号住居址
遺物出土状況
(東方より)



2 H11号住居址
(東方より)



3 H12号住居址
(西方より)



4 H12号住居址伊



5 H12号住居址
遺物出土状況





1 H13号住居址
(南方より)



2 H14号住居址
(北方より)



3 H14号住居址炉

4 H14号住居址
遺物出土状況

1 H15号住居址
(西方より)



2 H15号住居址
遺物出土状況



3 H16号住居址跡




4 H16号住居址
(南方より)

5 H17号住居址
(北方より)



1 H18号住居址
(北方より)



2 H19号住居址
(北方より)



3 H19号住居址炉



4 北西ノ久保遺跡
中央部付近
(西方より)



1 H20号住居址



2 H20号住居址
紡錘車出土状況



3 H20号住居址
刀子出土状況



4 H21号住居址



5 H21号住居址
カマド



6 北西ノ久保遺跡
東部付近
(東方より)





1 H22号住居址



2 H23号住居址
(北方より)



3 H24号住居址
(北方より)




4 H25号住居址
(北方より)

1 H26号住居址
遺物出土状況
(東方より)



2 H26号住居址
(東方より)



3 H26号住居址
カマド



4 北西ノ久保遺跡
東部付近
(東方より)



5 H26号住居址
(東方より)





1 第1号古墳
(北方より)



2 第1号古墳周濶
(北方より)



3 第1号古墳調査
スナップ



4 北西ノ久保遺跡
西部付近(東方より)

1 第1号周濠
(東方より)



第1号周濠

2 第2号周濠
(北方より)




3 第3号周濠
(北方より)





1 第4号周濠
(西方より)



2 第5号周濠
(東方より)



3 第6号周濠
(東方より)

1 第17号周濠
(北方より)



2 第17号周濠
壕輪出土状況



3 第17号周濠
壕輪出土状況



4 第17号周濠
壕輪出土状況



5 第17号周濠
壕輪出土状況



6 第1号方形周濠基
(東方より)





1 木棺墓群
第1号～第8号検出状況
(東方より)



2 木棺墓群
第1号～第8号検出状況
(西方より)



3 木棺墓群
第1号～第8号
(西方より)

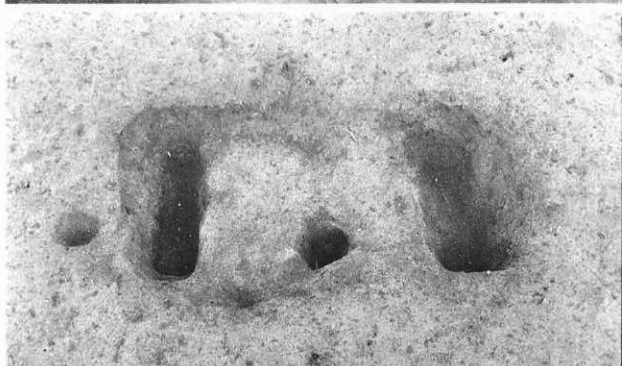
1 木棺墓群
第1号～第8号
(北方より)

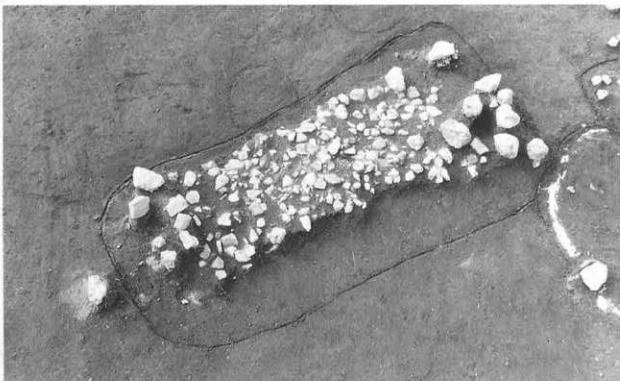


2 第1号木棺墓
横出状況
(西方より)




3 第1号木棺墓
(西方より)





1 第2号木棺墓
横出状況 (南方より)



2 第2号・3号木棺墓
(北方より)



3 第2号・3号木棺墓
(東方より)

1 第3号木棺墓
検出状況
(西方より)



2 第3号木棺墓
(北方より)



3 第4号木棺墓
検出状況
(北方より)




4 第4号木棺墓
(西方より)



5 第5号木棺墓
(東方より)






1 第6号木棺墓
検出状況 (南方より)



2 第6号木棺墓
(北方より)



3 第6号木棺墓
(東北より)


1 第7号木棺墓
検出状況
(南方より)




2 第7号木棺墓
(南方より)




3 第8号木棺墓
(東方より)





1 F1号掘立柱建物址
(南方より)



2 F2号掘立柱建物址
(東方より)



3 北西ノ久保遺跡
東部付近 (東方より)



4 北西ノ久保遺跡
西部付近 (東方より)


1 第1号特殊遺構
(北方より)



2 第2号特殊遺構
遺物出土状況
(北方より)



3 第2号特殊遺構
(北方より)





1 第3号特殊遺構
(東方より)





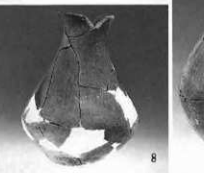
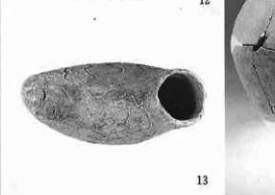



2 第4号特殊遺構
(東方より)



3 第3号特殊遺構
(北方より)

4 第4号特殊遺構
(東方より)

1 Y 1号住居址
出土土器2·3
Y 3号住居址
出土异形土器4 Y 22号住居址
出土土器5 Y 23号住居址
出土土器6 Y 22号住居址
出土土器7·8
Y 23号住居址
出土土器9 Y 22号住居址
出土土器10 Y 23号住居址
出土土器11 Y 33号住居址
出土土器12·13
Y 33号住居址
出土异形土器14 Y 34号住居址
出土土器



1



2



3



4



5



6



7



8



9



10

- 1 Y45号住居址出土土器
- 2 Y47号住居址出土土器
- 3 Y50号住居址出土土器
- 4 Y53号住居址出土土器
- 5~8 Y54号住居址出土土器
- 9 Y60号住居址出土土器
- 10 Y61号住居址出土土器


1·2

Y61号住居址
出土土器

1



2



3

3~6

H1号住居址
出土土器

4




5



6

7·8

H2号住居址
出土土器

8



10

9

H3号住居址
出土土器

10

H4号住居址
出土土器

11

H5号住居址
出土土器

9



11

12·13

H6号住居址
出土土器

12





13



1 H6号住居址
出土土器

2~7
H12号住居址
出土土器



8 H15号住居址
出土土器

9~11
H19号住居址
出土土器

1~4

H19号住居址
出土土器



5・6

OT1号
特殊遺構
出土土器





1 北西ノ久保遺跡
出土磨製石斧
・磨製靴用石器
(1:3)

1



2



3

2 北西ノ久保遺跡
出土磨製石器
(1:3)

3 北西ノ久保遺跡
出土扁平片刃石斧
(1:3)



4



5

4 北西ノ久保遺跡
出土扁平片刃石斧
(1:3)


5 北西ノ久保遺跡
出土石包丁
(1:3)



6

6 北西ノ久保遺跡
出土打製石斧・石匙
(1:3)


1 北西ノ久保遺跡
出土石器
(1:1)



2 北西ノ久保遺跡
出土鈔鉢車
(1:3)




3 北西ノ久保遺跡
出土玉類
(1:1)




1

2


3



1 北西ノ久保遺跡
出土鉄器
(1:3)



2 北西ノ久保遺跡
出土砥石
(1:3)



3 北西ノ久保遺跡
出土土製品
(1:3)

長野県佐久市北西ノ久保遺跡第1次発掘調査報告書

1984年3月

編集者 長野県佐久市教育委員会

発行者 長野県佐久市教育委員会

長野県佐久市大字中込3056

電話 0267-62-2111

印刷所 株式会社佐久印刷所
