



佐久市文化財



# 年報



令和元年度 (2019)



29



佐久市文化財



# 年報



令和元年度 (2019)



29



# 例 言

- 1 本書は佐久市教育委員会が、令和元年度に実施した普及啓発活動と埋蔵文化財調査の概要報告書である。
- 2 本書の編集は小林が行い、埋蔵文化財調査の概要は、各調査担当が執筆した。
- 3 1・11章については令和元年度佐久市教育要覧の記載に準拠し、一部加筆をした。
- 4 本書に使用した1:50,000の地図は、国土地理院長の承認を得て、佐久市が複製したものである。



佐久市の位置

## 目次

## 例言 目次 機構 体制

## I 指定文化財保護事業

## 1 国・県・市指定文化財

(1) 文化財保護審議会 .....	4
<b>2 普及・公開</b>	
(1) 国史跡・重要文化財 旧中込学校及び資料館 .....	5
(2) 蒸気機関車・佐久鉄道ガソリンカー .....	7
(3) 島崎藤村旧宅 .....	7
(4) 国史跡 龍岡城跡 .....	7
(5) 動画等による周知及び活用 .....	9
(6) 撮影・掲載 .....	9

## II 埋蔵文化財事業

## 1 保護・保存（記録保存）

(1) 方針 .....	9
(2) 状況 .....	9
(3) 実施概要 .....	9
(4) 刊行図書 .....	21
(5) 出土遺物保存処理・自然科学分析 .....	22

## 2 普及・公開

(1) 第41回少年考古学教室 .....	22
(2) 講座 .....	22
(3) 貸出・掲載 .....	22

## 3 調査概要

1 根々井居屋敷遺跡VII .....	23
2 大豆田遺跡VI .....	25
3 西一本柳遺跡X X III .....	27
4 南上中原遺跡II .....	28
5 大豆田遺跡VII .....	29
6 下曾根遺跡IX .....	31
7 宮の上遺跡VII .....	33
8 下聖端遺跡VII .....	35
9 宮の前遺跡II .....	37
10 上聖端遺跡V .....	39
11 西一本柳遺跡X X IV .....	41
12 市道遺跡VI .....	42
13 小山崎遺跡 .....	45
14 藤ヶ城跡V .....	47

## 4 調査報告

1 県史跡五郎兵衛用水 .....	48
2 道常遺跡 .....	50

## 5 資料紹介

1 第2回特別展「腕輪の国」開催に伴う記録 .....	55
-----------------------------	----

# 教育委員会

## 教育長

# 機構

### 学校教育課

#### 小学校

- 榊田小学校
- 佐久平溪園小学校
- 平藤小学校
- 中込郷小学校
- 高瀬小学校
- 野次小学校
- 長小学校
- 岸野小学校
- 中込小学校
- 佐久城山小学校
- 東小学校
- 白田小学校
- 田口小学校
- 切原小学校
- 青沼小学校
- 浅科小学校
- 望月小学校
- 中込小学校

#### 社会教育部

##### 生涯学習課

- 生涯学習係
- 青少年係

##### 中央公民館

- 公民館係

- 地区館
- 浅原公民館
- 野次公民館
- 中込公民館
- 東公民館
- 白田公民館
- 浅科公民館
- 望月公民館

##### 中央図書館

- 図書館係

#### 中学校

- 浅原中学校
- 野次中学校
- 中込中学校
- 東中学校
- 白田中学校
- 浅科中学校
- 望月中学校

##### 文化振興課

- 文化振興係
- 文化施設係
- 文化財保護係
- 文化財調査係
- 近代美術館
- 美術部係
- 天体観測施設
- 天来記念館
- 望月歴史民俗資料館
- 五郎兵衛記念館
- 川村吾藏記念館
- 白田文化センター

##### 教育施設課

- 学校施設管理係
- 教育施設建設係

##### 学校給食課

- 学校給食南郷センター事業係
- 学校給食北郷センター事業係
- 学校給食白田センター事業係
- 学校給食浅科センター事業係
- 学校給食望月センター事業係

##### スポーツ課

- スポーツ推進係
- スポーツ施設係

# 体 制

## ●佐久市教育委員会

教 育 長	糊澤晴樹
社会教育部長	青木 源
文化振興課長	東城 洋
企画幹	吉田 晃
文化財保護係長	塩川宏幸
文化財保護係	生島修平
文化財調査係長	山本秀典
文化財調査係	小林真寿 羽毛田卓也 富沢一明 上原 学 久保浩一郎 (11月まで)

## ●文化財保護審議会

会 長	佐々木久雄
委 員	鷺見和人 春原邦江 山崎哲人 由井正雪 小平 實 白田武正 金原 正 小林一洋 田澤直人
任期	令和元年(2019年)9月1日~令和3年(2021年)8月31日

## ●資料館協議会

会 長	木内征夫
委 員	中山憲雄 浅川 博 井上靖子 鷺見和人 中村八恵子 小林貞子
任期	令和元年(2019年)9月1日~令和3年(2021年)8月31日





# 1 指定文化財保護事業

## 1 国・県・市指定文化財

佐久市内には、指定文化財が172件（国指定15件、県指定24件、市指定133件）、国登録有形文化財が3件存在します。

以下にその内容を一覧表記します。



国史跡鹿岡城跡

### ●国指定文化財一覧表

国指定	文化財名	名 称	員数	所在地	所有者又は継承者	指定年月日
1	重要文化財	旧中込学校校舎（附 建築文書3点）	1棟	中 込	佐久市	S44.3.12
2	史 跡	旧中込学校	1箇所	中 込	佐久市	S44.4.12
3	史 跡	龍岡城跡	1箇所	田 口	佐久市	S9.5.1
4	重要文化財	紙本着色一遍上人絵伝 巻第二	1巻	野 沢	金台寺	S9.1.30
5	重要文化財	紙本墨書他阿上人自筆仮名消息	1軸	野 沢	金台寺	S9.1.30
6	重要文化財	駒形神社本殿（附 棟札4枚）	1棟	塚 原	駒形神社	S24.5.30
7	重要文化財	鉄 鐘	1口	跡 部	個人	S52.6.11
8	重要文化財	新海三社神社三重塔	1基	田 口	新海三社神社	M40.8.28
9	重要文化財	新海三社神社東本社	1棟	田 口	新海三社神社	S127.29
10	重要文化財	六地藏像	1基	入 沢	佐久市	S36.3.23
11	重要文化財	高良社（旧八幡神社本殿）	1棟	籾 田	八幡神社	S17.12.22
12	重要文化財	福王寺の木造阿彌陀如来坐像	1体	協 和	福王寺	S25.8.29
13	重要文化財	真山家住宅	2棟	望 月	個人	S48.6.2
14	重要無形民俗文化財	跡部の踊り念仏	1つ	跡 部	跡部踊り念仏保存会	H12.12.27
15	天然記念物	岩村田ヒカリゴケ産地	1箇所	岩村田	佐久市	T10.3.3

### ●県指定文化財一覧表

県指定	文化財名	名 称	員数	所在地	所有者又は継承者	指定年月日
16	県 宝	木造阿彌陀如来坐像	1体	岩村田	西念寺	S34.11.9
17	県 宝	木造地藏菩薩半跏倚像	1体	根々井	正法寺	S44.5.15
18	県 宝	版本大般若経	577巻	安 原	安養寺	S63.3.24
19	県 宝	貞祥寺三重塔	1基	前 山	貞祥寺	H49.10
20	県 宝	木造阿彌陀如来及び両脇侍立像	3体	安 原	安養寺	H68.15
21	県 宝	貞祥寺惣門及び山門	2門	前 山	貞祥寺	H15.4.21
22	県 宝	井出家座敷	1室	白 田	個人	S50.7.21
23	県 宝	上宮寺梵鐘	1基	白 田	上宮寺	S52.3.31
24	県 宝	鍔銅造鍍金花瓶	1口	白 田	弥勒寺	S61.3.27
25	県 宝	金剛力士像	2体	田 口	上宮寺	H21.4.20
26	県 宝	安養寺の木造伝法燈国師坐像	1体	安 原	安養寺	H22.10.19
27	県 宝	福王寺絹本着色曼荼罗明王像	1体	協 和	福王寺	H27.9.15
28	無形民俗文化財	湯原神社式三番	1つ	湯 原	湯原神社式三番保存会	S56.2.2
29	史 跡	三河田大塚古墳	1基	三河田	個人	S37.7.12
30	史 跡	伴野城跡	1箇所	野 沢	大伴神社・佐久市	S40.4.30
31	史 跡	根井氏館跡	1箇所	根々井	正法寺	S40.7.29
32	史 跡	北高禪師墓碑	1基	岩村田	龍雲寺	S44.10.2
33	史 跡	岩尾城跡	1箇所	鳴 瀬	個人39人	S46.5.27
34	史 跡	平賀氏城跡	1箇所	平 賀	個人37人	S46.5.27
35	史 跡	大井城跡（王城・黒岩城）	2箇所	岩村田	個人34人	S46.5.27
36	史 跡	五郎兵衛用水	1路	望月・浅科	佐久市・国土交通省	S58.12.26
37	天然記念物	王城のケヤキ	1本	岩村田	荒瀧十二社	S61.3.27
38	天然記念物	広川原の洞穴群	11穴9池	田 口	禅昌寺・個人	S51.3.29
39	天然記念物	白田トンネル産の古型マンモス化石	49点	—	佐久市	H25.3.25



## ●市指定文化財一覧表 1

市指定	文化財名	名 称	員数	所在地	所有者又は継承者	指定年月日
40	有形文化財	金台寺の缸	1口	野 沢	金台寺	S46.10.1
41	有形文化財	竹田の缸(一)	1口	根 岸	個人	S46.10.1
42	有形文化財	竹田の缸(二)	1口	—	佐久市	S46.10.1
43	有形文化財	平賀村中善寺大般若経	6 0 0巻	平 賀	中善寺	S49.12.1
44	有形文化財	下桜井寛永の五人組帳	1冊	桜 井	個人	S49.12.1
45	有形文化財	永禄十一年上原筑前御恩御檢地帳	2冊	瀬 戸	個人	S49.12.1
46	有形文化財	平尾大社本殿	1棟	上平尾	平尾大社	S49.12.1
47	有形文化財	取出町百番観音	1 0 0体	取出町	取出町区	S49.12.1
48	有形文化財	桃源院木造地藏菩薩坐像	1体	鳴 瀬	桃源院	S49.12.1
49	有形文化財	大沢村旧長命寺二王堂應永銘石柱	1柱	大 沢	長命寺	S54.9.25
50	有形文化財	曆應在銘板碑	1基	中 込	正業寺	S57.3.1
51	有形文化財	龍雲寺の中世文書	3 8点	岩村田	龍雲寺	S62.10.20
52	有形文化財	安養寺の中世文書	7点	安 原	安養寺	S62.10.20
53	有形文化財	上直路遺跡出土遺物	一括	—	佐久市	S62.10.20
54	有形文化財	東一本柳古墳出土遺物	一括	—	佐久市	S62.10.20
55	有形文化財	北西ノ久保遺跡出土の埴輪	一括	—	佐久市	S62.10.20
56	有形文化財	周防畑B遺跡出土遺物	一括	—	佐久市	S62.10.20
57	有形文化財	中道遺跡出土遺物	一括	—	佐久市	S62.10.20
58	有形文化財	瀬ノ峯古墳群出土遺物	一括	—	佐久市	S62.10.20
59	有形文化財	後沢遺跡出土遺物	一括	—	佐久市	S62.10.20
60	有形文化財	大井法華堂修験関係文書	8 5 9点	岩村田	長野県立歴史館	H11.11.6
61	有形文化財	本道堂深明王坐像および縁作木造高野大日如来坐像	3体	志 賀	法禅寺	H11.11.6
62	有形文化財	旧大沢小学校	1棟	大 沢	佐久市	H8.6.6
63	有形文化財	飯沼保徳堂(附 聖観石造菩薩坐立像・加倉山福急尊奉納掛軸)	1棟	前 山	貞祥寺	H10.4.30
64	有形文化財	岩村田若宮神社祇園社神輿	1基	岩村田	荒宿区	H24.2.28
65	有形文化財	正法寺多層塔	1基	根々井	正法寺	H10.12.28
66	有形文化財	相沢寺仏面	4 1面	白 田	相沢寺	S48.3.10
67	有形文化財	田野口藩陣屋日記	3 7 2冊	—	佐久市	S50.11.22
68	有形文化財	湯原神社青銅鯛口	1口	湯 原	湯原神社	S52.3.31
69	有形文化財	大宮諏訪神社青銅鯛口	1口	入 沢	大宮諏訪神社	S52.3.31
70	有形文化財	濃濃奇勝緑版木	1組	白 田	個人	S52.3.31
71	有形文化財	滝秩夫礼所観音石仏	3 4尊	湯 原	湯原区	S53.2.17
72	有形文化財	水落観音町石仏	1 3尊	田 口	水落山観音院	S53.2.17
73	有形文化財	相沢寺平缸	1口	白 田	相沢寺	S54.3.31
74	有形文化財	弥勤寺板碑	1基	白 田	弥勤寺	S54.3.31
75	有形文化財	医王寺板碑	1基	白 田	医王寺	S54.3.31
76	有形文化財	御魂代石	1基	田 口	新海三社神社	S55.3.31
77	有形文化財	岩水秩夫礼所観音木像	3 4体	平 林	岩水区	S55.3.31
78	有形文化財	大宮諏訪神社石棒	1本	入 沢	大宮諏訪神社	S57.4.1
79	有形文化財	解体人形	1体	田 口	個人	S57.4.1
80	有形文化財	磨崖石仏群	5基	三 分	三分区	S58.3.25
81	有形文化財	燻の石像	1体	下小田切	下小田切区	S58.3.25
82	有形文化財	大日宝塔	4基	三 分	湯原寺	S58.3.25
83	有形文化財	丸山家中世古文書	3点	田 口	個人	S58.3.25
84	有形文化財	新海三社神社中世古文書	3点	田 口	新海三社神社	S58.3.25
85	有形文化財	小太刀古狐丸	1振	入 沢	個人	S60.3.28
86	有形文化財	地獄棟梁図	2軸	白 田	弥勤寺	S62.3.25
87	有形文化財	入沢境茶壺	1点	—	佐久市	S63.4.18
88	有形文化財	物部の銅印	1個	清 川	個人	H5.7.1
89	有形文化財	藤手刀	1振	—	佐久市	H5.7.1
90	有形文化財	鈎筥具	1組	—	佐久市	H5.7.1
91	有形文化財	山宮家中世古文書	4点	田 口	個人	H8.5.1
92	有形文化財	龍岡藩高札場	1棟	田 口	佐久市	H9.4.1
93	有形文化財	日影堂百番観音木像	1 0 0体一式	白 田	医王寺	H9.4.1
94	有形文化財	吉祥寺山門	1棟	入 沢	吉祥寺	H10.4.1
95	有形文化財	薬師堂薬師三尊像	3体	入 沢	日向一族	H10.4.1
96	有形文化財	泉龍院涅槃図	1軸	中小田切	泉龍院	H12.3.27
97	有形文化財	磨崖青面金剛	1尊	田 口	個人	H14.3.6
98	有形文化財	新海三社神社中本社・西本社	2棟	田 口	新海三社神社	H14.3.6

●市指定文化財一覧表 2

市指定	文化財名	名 称	員数	所在地	所有者又は継承者	指定年月日
99	有形文化財	大宮諏訪神社本殿	1棟	入 沢	大宮諏訪神社	H15.3.6
100	有形文化財	三条神社本殿	1棟	入 沢	三条区	H15.3.6
101	有形文化財	矢島の五輪塔	1基	矢 島	宝泉寺	S25.12.1
102	有形文化財	五輪塔群	1群	塩名田	塩名田区	S47.8.1
103	有形文化財	山の神石祠	1基	御馬寄	御馬寄区	S56.8.1
104	有形文化財	石仏十王像	5尊	御馬寄	御馬寄区	S56.8.1
105	有形文化財	長念寺の木造阿弥陀如来立像及び胎内文書	1基	矢 島	矢島区	S62.10.1
106	有形文化財	長念寺の木造阿弥陀如来立像及び胎内文書	1体	甲	長念寺	H9.2.20
107	有形文化財	八幡神社の算額	1面	八 幡	八幡神社	H9.2.20
108	有形文化財	八幡神社の瑞垣門	1棟	八 幡	八幡神社	H9.2.20
109	有形文化財	八幡神社の随神門	1棟	八 幡	八幡神社	H9.2.20
110	有形文化財	八幡神社の本殿	1棟	八 幡	八幡神社	H9.2.20
111	有形文化財	百番観音石仏群	100尊	春 日	個人	S61.9.10
112	有形文化財	市川家の石造大日如来	1体	布 施	個人	S61.9.10
113	有形文化財	城光院の石造庚申塔	1基	望 月	城光院	S61.9.10
114	有形文化財	城光院の石造十王像	10尊	望 月	城光院	S61.9.10
115	有形文化財	城光院の石造宝篋印塔	4基	望 月	城光院	S61.9.10
116	有形文化財	万治の石造大日如来	1体	協 和	個人	S61.9.10
117	有形文化財	福王寺の石造庚申塔	1基	協 和	福王寺	S61.9.10
118	有形文化財	福王寺の木造日光菩薩立像	1体	協 和	福王寺	S61.9.10
119	有形文化財	福王寺の木造月光菩薩立像	1体	協 和	福王寺	S61.9.10
120	有形文化財	福王寺の木造雨宝童子立像	1体	協 和	福王寺	S61.9.10
121	有形文化財	福王寺の木造毘沙門立像	1体	協 和	福王寺	S61.9.10
122	有形文化財	月輪寺跡の石造笠塔婆	1基	印 内	印内区	S61.9.10
123	有形文化財	天神の元祿の石造双体道祖神	1体	協 和	天神区	S61.9.10
124	有形文化財	入布施の石造片手合掌双体道祖神	1体	布 施	入布施区	S61.9.10
125	有形文化財	牧布施の石造庚申塔	1基	布 施	牧布施区	S61.9.10
126	有形文化財	不動明王立像	1体	春 日	蓮華寺	H20.6.13
127	有形文化財	立鼓橋刀	1振	一	佐久市	H28.12.22
128	無形民俗文化財	岩村田祇園におけるお船様祭り	1つ	岩村田	荒川区	S58.9.1
129	無形民俗文化財	上原の鳥追い祭り	1つ	甲	上原鳥追い祭り保存会	H9.2.20
130	無形民俗文化財	岩下の踊り念仏	1つ	春 日	岩下踊り念仏保存会	S61.9.10
131	無形民俗文化財	根神社式三番曼	1つ	春 日	根神社式三番曼保存会	S61.9.10
132	無形民俗文化財	禰祭	1つ	望 月	望月区	S61.9.10
133	無形民俗文化財	春日日本郷地区道祖神祭り	1つ	春 日	春日日本郷地区道祖神祭り保存会	H10.2.20
134	史 跡	大梅師墓礎	1基	内 山	正安寺	S45.10.1
135	史 跡	鶴縄沢端一里塚塚	1基	岩村田	個人	S45.10.1
136	史 跡	安原大塚古墳	1基	安 原	英多神社	S45.10.1
137	史 跡	北西ノ久保の石造塔婆群	1群	岩村田	佐久大学	S49.12.1
138	史 跡	正楽院の供養塔	1基	平 賀	長福寺	S49.12.1
139	史 跡	前山城跡	1箇所	前 山	個人1人	S56.4.23
140	史 跡	瀧ノ峯古墳群	4基	根 岸	個人6名	S62.10.20
141	史 跡	後沢遺跡	1箇所	小宮山	佐久市	S62.10.20
142	史 跡	蛇塚古墳	1基	白 田	佐久市	S47.5.5
143	史 跡	幸神古墳群	4基	田 口	新海三社神社	S47.5.5
144	史 跡	西の窪19号古墳	1基	入 沢	個人	S47.5.5
145	史 跡	塩名田本陣跡	1棟	塩名田	個人	S25.12.1
146	史 跡	御馬寄古城跡	1箇所	御馬寄	個人	S25.12.1
147	史 跡	土合一号古墳	1基	甲	個人	S25.12.1
148	史 跡	火の雨塚古墳	1基	桑 山	個人	S25.12.1
149	史 跡	虚空蔵のろし台跡	1箇所	矢 島	八幡神社	S25.12.1
150	史 跡	舟つなぎ石	1個	塩名田	国土交通省	S25.12.1
151	史 跡	野馬除け柵跡	数箇所	●山・蓮田・布田	個人	S35.8.15
152	史 跡	中山道一里塚跡	1箇所	甲	個人	H9.2.20
153	史 跡	八幡宿本陣跡	1箇所	八 幡	個人	H9.2.20
154	史 跡	兜山古墳	2基	八幡・蓮田	個人	H16.11.24
155	史 跡	下吹上遺跡	1箇所	協 和	佐久市	S61.9.10
156	史 跡	中山道	一	●山・蓮田・布田	佐久市	S61.9.10

## ●市指定文化財一覧表 3

市指定	文化財名	名 称	員数	所在地	所有者又は継承者	指定年月日
157	史 跡	王塚古墳	1基	協 和	比田井区	S61.9.10
158	名 勝	皎月原	1箇所	小田井	佐久市	S53.2.1
159	天然記念物	白山神社イチイの古樹	1本	常 和	白山神社	S45.10.1
160	天然記念物	野沢町の女男木	1本	野 沢	大伴神社	S46.10.1
161	天然記念物	チョウゲンボウ	主生地 2箇所	伴野・鳴瀬	—	S53.2.1
162	天然記念物	お神明の三本松	1本	上小田切	上小田切西区	S47.5.5
163	天然記念物	入沢風穴	1箇所	入 沢	個人	S48.3.10
164	天然記念物	黒沢家 コナラ	1本	湯 原	個人	H16.3.5
165	天然記念物	児落場峠天然カラマツ	1本	入 沢	佐久市	H16.3.5
166	天然記念物	関所破りの桜	1本	甲	個人	S44.5.15
167	天然記念物	勝手神社のケヤキの木	1本	御馬寄	勝手神社	H15.10.30
168	天然記念物	山の神のコナラ群	1群	春 日	春日財産区	H9.3.14
169	天然記念物	小野山家のエドヒガン	1本	春 日	個人	H9.3.14
170	天然記念物	蓮華寺のスギ	1本	春 日	蓮華寺	H9.3.14
171	天然記念物	大井家のエドヒガン	1本	協 和	個人	H9.3.14
172	天然記念物	福王寺のヒヤラギ	1本	協 和	福王寺	H9.3.14

## ●国登録有形文化財一覧表

国登録	文化財名	名 称	員数	所在地	所有者又は継承者	指定年月日
1	建 造 物	武重本家酒造及び武重家住宅	3 0棟	茂田井	個人	H124.2.1
2	建 造 物	市川家住宅主屋と土蔵	2棟	中 込	個人	H17.6.17
3	建 造 物	佐藤家住宅主屋 他7棟	8棟	協 和	個人	H23.7.15

## (1) 文化財保護審議会

■令和元年8月20日(火)

文化財パトロール

市有形文化財 倉沢薬師堂

市有形文化財 旧大沢小学校

国天然記念物 岩村田ヒカリゴケ産地

■文化財保護審議会

(1) 令和元年8月20日(火)

ア 「佐久鯉・小ブナの養殖技術」等の無形民俗文化財への指定について

- ・市関係機関と連携を図るなかで養殖技術の保

持団体等の現況把握をふまえて、今後継続審議する。

イ 「佐久市地域遺産(仮称)」事業について

- ・一つの独立した文化財を認定するのではなく、地域に残る文化財の複合的な保存を目指して認定する必要性もあり、今後認定基準等も含めて継続審議する。

(2) 令和2年1月14日(火)

ア 委嘱書交付

イ 役員選出

会長及び会長代理選出

資料館協議会委員選出

国史跡龍岡城跡保存整備委員会委員選出

ウ 台風第19号(令和元年東日本台風)による市内文化財の被災状況について

- ・重要文化財「旧中込学校校舎」、県史跡「五郎兵衛用水」及び「岩尾城跡」、市史跡「舟つなぎ石」の被災について報告する。
- ・「旧中込学校校舎」については、文化庁文化財調査官の指導のもと、崩落箇所の修繕を含めた3面全面の漆喰の塗り直しを令和2年度中に国及び県の補助事業として実施することを報告する。



文化財パトロール(倉沢薬師堂)

- ・「舟つなぎ石」については元の状態に戻すべきかどうかについて審議し、元の状態に戻すことが決定される。
- エ 国天然記念物「岩村田ヒカリゴケ産地」及び展示公開について
  - ・国天然記念物「岩村田ヒカリゴケ産地」の現況及び観測結果について報告する。
  - ・「子ども未来館」におけるヒカリゴケの展示公開に伴うヒカリゴケの採取・培養（信州大学繊維学部協力）について文化庁の現状変更許可を得ている旨を報告する。
- オ 市有形文化財「大井法華堂修験関係文書」の所有者変更について
  - ・所有者による管理が困難であるため、資料の重要性から判断し、長野県立歴史館に寄贈され、所有者変更がされたことについて報告する。
- カ 今後の佐久市文化財保護審議会の進め方について
  - ・『佐久市の文化財』の改訂について、事務局作成の素案をもとに改訂作業を進めていくことが決定される。
  - ・「佐久市地域遺産（仮称）」事業について、今後事務局からより具体的な素案の提示のもと検討していくことが決定される。
  - ・「佐久鯉・小ブナ」等の無形民俗文化財への指定については、「佐久市地域遺産（仮称）」事業の開始にあわせての認定を目指すなかで、料理・飼育方法の面からのアプローチが必要であるとの意見もあり、今後継続審議する。



旧中込学校消火訓練

## キ その他

- ・「文化財防火デー」に伴う文化財パトロールの実施に対する協力依頼をする。
- ・国重要無形民俗文化財「跡部の踊り念仏」のユネスコ無形文化遺産への登録に向けて発足された全国民俗芸能風流保存連合会における取り組みについて説明する。

### ■令和2年1月24日（金）

「文化財防火デー」に伴う旧中込学校消火訓練  
文化財パトロールの一環として、消火器・消火栓を使用した消火訓練を行った。

## 2 普及・公開

### (1) 国史跡・重要文化財 旧中込学校及び資料館

■位置 佐久市中込 1877 番地

■電話 0267 - 62 - 7845（管理事務所）

#### ■建物の歴史

明治8年4月20日 着工

明治8年12月25日 竣工

昭和41年1月27日 長野県指定

昭和44年3月12日 国重要文化財指定

昭和44年4月12日 国史跡指定

昭和46年8月1日 保存解体修理着手

昭和48年6月30日 保存解体修理終了

平成7年1月～12月 保存修理事業

平成25年11月～平成27年6月

防災修理整備事業

- 概要 明治5年(1872)の学制発布に伴い下中込村、今井村、三河田村三村の組合立として、明治6年(1873)の9月に、小林寺を仮校舎にあて、「成知学校」が設立されました。明治7年(1874)に校舎新築を決定、翌明治8年(1875)2月に建設位置を決定し用地買収を行い、同年4月に工事着手、同年12月に落成、同日移転開校しました。旧中込学校は我が国に現存する擬洋風学校としては、最も古い学校建築物のひとつです。明治9年(1876)5月には校名を「第6大学区第17中学区第7番中込学校」と改称し、大正8年(1919)の新校舎建築まで使用され、その後は、昭和43年(1968)まで市役所分室などに転用されました。建築費用(6,098円51銭8厘)は、ほとんどを村内全戸及び近隣の篤志者による寄付金でまかない、設計・建築は地元下中込村出身



旧中込学校付属資料館

で、明治2年(1869)から4年余り渡米して西洋建築を学んだと伝えられている市川代治郎に請負わせ、最新の洋式建築が取り入れられました。

中央の八角の塔の天井から太鼓を吊るして時を告げたことから「太鼓楼」、また、窓にガラスを使用したことから「ギヤマン学校」とも呼ばれ、当時は見学者が後を絶たなかったといわれています。

昭和41年(1966)に長野県宝、昭和44年(1969)には重要文化財及び国史跡の指定を受け、建築関係文書3点も附帯指定されています。

昭和46年(1971)から昭和48年(1973)まで解体復元工事、平成7年(1995)には保存修理工事、平成25年(2013)から平成27年(2015)まで防災修理工事を実施しました。

#### ■構造及び形式

木造二階建 奇棟造 妻入 棧瓦葺 八角塔屋付  
本屋：間口7間(12.8m)、奥行11間(20.0m)、高さ5丈8尺(17.6m)、一階81坪(267.5㎡)、二階77坪(254.3㎡)

一階は玄関ポーチ、生徒控所、小使部屋、宿直室、第一教場、講堂がある。二階は前面にベランダを付し、中央に廊下をとり、両側に各三室を配している。

太鼓楼は八角、各辺1.06メートル、二階の中央階段から上がる。

#### ■開館時間

4月～10月：9時から17時まで

11月～3月：9時から16時まで

#### ■休館日

a 毎週月曜日

b 国民の祝日の翌日(祝日が月曜日のときはその翌日)

c 年末年始(12月29日から1月3日)

#### ■観覧料

区分	一般		学生等			
	個人	団体 (20人以上)	大学生・高校生		中学生・小学生	
			個人	団体 (20人以上)	個人	団体 (20人以上)
観覧料	250円	200円	150円	120円	120円	100円

\*令和元年10月1日から一般個人10円値上げ

#### ■旧中込学校・資料館年度別観覧者一覧

年度	公開 日数	大学 中学			計	備考
		一般	高校生	小学生		
平成26年度	0					防災修理整備工事のため休館
平成27年度	206	4137	90	550	4777	7/28から公開再開
平成28年度	308	5034	81	1045	6160	
平成29年度	308	5724	158	1691	7573	
平成30年度	309	5376	283	1406	7065	
令和元年度	284	4750	229	1440	6419	3/2から休館

#### ■旧中込学校の開校日に関する無料公開

令和元年9月28日(土)

旧中込学校の前身である成知学校の開校日(明治6年9月27日)にちなむ事業で、旧中込学校保存会との共催事業です。目的は、佐久市を代表する文化財(重要文化財・国史跡)である旧中込学校を多くの市民に知ってもらい、触れ、親しむ機会を提供することです。

旧中込学校・資料館の無料公開・太鼓楼の公開が行われました。

#### ■資料館協議会

令和2年1月15日(水)

- (1) 委嘱書交付
- (2) 会長・会長代理選出
- (3) 報告事項
  - ア 入館者状況について
  - イ 台風第19号(令和元年東日本台風)による



ガソリンカー・蒸気機関車



毀損について

ウ その他

- ・「文化財防火デー」に伴う消火訓練の実施について
- ・「佐久市民の日」の無料公開について
- ・校舎北側のケヤキ伐採の報告について

## (2) ガソリンカー及び蒸気機関車（見学無料）

■旧中込学校付属資料館南隣りに公開展示

■ガソリンカー「キホハニ 56号」

JR小海線の前身佐久鉄道で昭和5年から県下で初めて使用され、第2次世界大戦まで活躍した。

■蒸気機関車「SL：C56 101号」

C56型蒸気機関車は、昭和10年にC12型の改良型として164両が製造され、全長14.3m、高さ3.9mで出力505馬力・最高速度75km/hの性能でした。小海線を走るC56型蒸気機関車は、昭和10年小海線全線開通とともに配置され、以後「高原のポニー（仔馬）」と呼ばれ人々に親しまれたが、昭和47年12月に鉄道よりその姿を消しました。

## (3) 島崎藤村旧宅（前山 貞祥寺敷地内）

■概要 藤村（本名：春樹 1872～1943）が、明治32年（1899）4月小諸義塾教師として小諸へ赴任してきてから明治38年（1905）4月同教師を辞するまでの6年間をこの家で過ごしました。この家は、大正9年（1920）、本間邸の一部として佐久市前山南に移転されましたが、藤村生誕100年を迎えた昭和47年（1972）、本間氏をはじめ諸方面の理解と協力に基づき、昭和48年から49年に解体復元工事を行い、現在に至っています。

4月下旬から10月下旬まで一般公開しています。

■構造概要 木造茅葺平屋建 35.5坪（117.3㎡）



藤村旧宅

■開館時間 9時30分から15時30分まで

■休館日 土・日・祝日、ゴールデンウィーク、お盆

■観覧料 無料

■島崎藤村旧宅年度別観覧者一覧

年度	平成27年度	平成28年度	平成29年度	平成30年度	令和元年度
公開日数	149日	147日	136日	68日	71日
観覧者数	2,479人	2,316人	2,090人	1,013人	1,113人

## (4) 国史跡 龍岡城跡

■位置 佐久市田口3000番地1外

■藩主 松平乗謙（大給 恒）

〔奥殿藩、文久3年田野口藩、慶応4年龍岡藩となる〕

〔慶応4年に「大給」、明治2年に「恒」と改名〕

■築城の概要 この城を築いたのは、大給松平氏最後の藩主松平乗謙であります。

乗謙の松平家は家康から5代前の親忠の時に分家した徳川氏の一族で大給松平氏といわれています。代々三河の奥殿（愛知県岡崎市）に本領を置き、奥殿に4千石の領地のほか、摂津、河内、丹波の3カ国に1万2千石を持っていました。宝永元年（1704）3カ国の1万2千石が信州佐久に移され、以来160年間、佐久には陣屋を置いて統治していました。

文久2年（1862）に、幕府は参勤交代制の緩和政策をとり、妻子は帰国させることにしました。当時の情勢は、薩長を中心とする幕府打倒の動きがあり、東海道に面した三河・奥殿藩のような小藩は、両勢力の対立の中では危険が多く、家族を国元に帰すには奥殿より佐久の方が安全であること等から信州への本領替えを決意しました。

文久3年（1863）本領替えの許可があり、新陣屋「五稜郭」は翌元治元年（1864）に着工し、足



龍岡城跡 お台所



龍岡城跡の桜

掛け4年、慶応3年（1867）に完成しました。

乗譲は学才識見とにもすぐれた藩主であり、幕府の陸軍奉行、老中格、陸軍総裁などの要職につきました。また、開国論者であり洋学に詳しく、練兵は他藩に先んじてフランス式を採用していました。

このため築城にあたっては、フランスのヴォーバン元帥が考案したといわれる星形稜堡の洋式築城法で築城されました。石垣工事には、洋式築城の経験がある高遠藩から棟梁と石工60人を招きました。日本で最後に完成した城で、函館五稜郭とともに日本に二つしかない五つの角をもつ星形稜堡の洋式城郭となります。

明治4年（1871）の廃藩とともに新陣屋五稜郭の土・建物ほとんど処分されました。

大広間、書院、東通用門、薬医門は買い取られて市内に残っています。

お台所は引き取り手がなく、明治5年（1872）の学制発布により、学校としての使用申請が認められたため、唯一の遺構として残されています。明治8年（1875）から学校として内部を改造して使用され、昭和4年（1929）現在地に移され、昭和35年（1960）



龍岡城跡空中写真

から昭和36年（1961）にかけ半解体復元工事が行われました。

堀は、いつしか埋められ畑に変わり、桑の木が一面に植えられていましたが、昭和7年（1932）に堀をもう一度掘り起こそうと旧田口村の人たちが村を挙げて復元にとりかかり、昭和8年（1933）にもとの姿を取り戻し、翌昭和9年（1934）5月1日に国史跡に指定されました。

#### ■築城の概要

総面積	20,175坪 (66,694㎡)
内城	5,640坪 (18,645㎡)
外城	14,535坪 (48,049㎡)
堀幅	4間 (7.27m)
	大手門前 5間 (9.09m)
土塁	高さ 7尺5寸 (2.27m)
	巾 4間 (7.27m)
周囲堀	長さ 375間 (682m)
	深さ 1丈2尺 (3.64m)
総費用	4万円余
普請奉行	家老 出井勘之進

#### ■龍岡城跡保存管理計画の推進

平成23～24年度に策定した「史跡龍岡城跡保存管理計画書」の方針に基づき、関係機関との協議を行いながら、石垣や土塁等の構造物の保存管理、修理に努めていきます。また令和元年度から2ヶ年にわたり、「龍岡城跡整備基本計画」を策定し、今後計画に基づき整備を進めていきます。

#### (5) 動画等による周知及び活用

市内文化財を紹介した動画「歴史の中で美しい時を」の配信による周知を図るとともに、旧中込学校等の文化財における写真撮影会等の誘致により文化財の活用を図っていきます。

#### (6) 撮影・掲載

文化財の撮影・掲載（放映を含む）は、旧中込学校、龍岡城を中心に15件ありました。



## ●令和元年度 文化財 撮影・掲載一覧表

資料名	申請者	目的	期間
龍岡城跡空撮写真4点	株式会社ユニット	テレビ東京「TVチャンピオン」の「城マニア」におけるクイズ問題に使用するため。	2019年4月14日収録
龍岡城跡空撮写真1点	株式会社かみゆ	Webサイト「城びと」内連載「お城セミナー」に掲載するため。	
龍岡城跡撮影	株式会社ミヤテック	NHK長野放送局のニュース番組「イブニング信州」内の企画「信州空中散歩」における放送のためのドローン撮影。	2019年5月30日撮影
旧中込学校撮影	佐久ケーブルテレビ株式会社	「てんこもり佐久平」における「地域の宝」佐久に現存する最古級の学校建築 放送のための取材。	2019年5月29日撮影
旧中込学校撮影	NBS長野放送局報道制作局	「NBSライブニュースみんなの信州」内で放送予定である「県内に残る貴重な校舎」の特集のための取材。	2019年5月24日撮影
根神社式三番叟の写真2点	SBC信越放送	信越放送「SBCニュースワイド」内の明治安田クオリティオブライフ文化財団による根神社式三番叟保存会への助成金贈呈に関するニュースで使用するため。	2019年5月23日放送
龍岡城跡、旧中込学校撮影	映画「未来創志サクファイン」製作委員会	映画「未来創志サクファイン」の撮影。	2019年7月20日・8月3日撮影
皎月原写真1点	アクトインディ株式会社	子供とおでかけ情報「いこーよ」の「皎月原」の紹介ページに掲載するため。	
龍岡城跡空撮写真1点	遠州鉄道株式会社	遠州鉄道株式会社のツアーカタログへの掲載するため。	2020年1月27日発行予定
旧中込学校外観写真、内観写真各1枚	株式会社博報堂ケトル	株式会社博報堂ケトルが運営する「ミュージアムポータルサイト（仮称）」への掲載するため。	
大給恒の肖像写真1枚	信濃毎日新聞佐久支社	新聞に掲載するため。	
旧中込学校外観写真、内観写真各1枚	山梨文化学園	2020年4月23日開催の特別講座「史跡巡り」の参加者募集のチラシ及び新聞広告に使用するため。	
旧中込学校外観写真、龍岡城跡空撮写真各1枚	株式会社ナガタビ	「ライブラリー信州2020 北信濃版」特集ページに掲載するため。	2020年3月下旬発行予定
旧中込学校撮影	株式会社ネコ・パブリッシング	令和2年4月6日発行予定の雑誌「TIPPO」に掲載するための車両写真の撮影。	2020年3月23日撮影
龍岡城跡大工棟梁堀内家伝承園1点の資料調査・撮影	安城市教育委員会	安城市歴史博物館30周年記念特別展「家康と松平一族」開催に伴う調査。	2020年3月26日調査

## II 文化財調査事業

## 1 保護・保存（記録保存）

## (1) 方針

国民共有の財産であると同時に、地域の歴史と文化に根ざした歴史的遺産である埋蔵文化財の保護・保存及び調査・研究を行い、その成果を出土品の展示や説明会等を通じて広く公開することにより、市民の文化財に対する理解を深めるとも

に、文化財愛護精神の高揚を図ります。

## (2) 状況

埋蔵文化財は、文化財保護法で「土地に埋蔵されている文化財」と定義されています。

- |             |       |
|-------------|-------|
| ①集落址、遺物散布地等 | 855箇所 |
| ②城館跡        | 96箇所  |
| ③古墳、横穴、塚    | 221箇所 |

の合計1,172箇所の遺跡を数えているが、これは平坦部のみで、今後も山間部や水田下等から新たに遺跡が発見される可能性があります。

### (3) 実施概要

#### ■埋蔵文化財調査

受託事業 16 件 (No1～16)、市関係事業 3 件 (No17～19) の他、国庫補助事業として試掘確認調査 120 件・工事立会 326 件 (No20)、出土遺物保存処理 60 点 (No21) を実施しました。

#### ■展示

(1) 文化振興課文化財事務所「考古遺物展示室」  
駒場事務所移転に伴い新設されました。市内の各

展示室見学者数の推移

年 度	市 内	県 内	県 外	国 外	計
平成 27 年度	205	6	12	—	223
平成 28 年度	281	7	58	—	346
平成 29 年度	714	102	49	26	891
平成 30 年度	979	168	272	21	1,440
令和元年度	545	90	91	1	727

遺跡より出土した旧石器時代から古代までの主な出土品を常設展示。

#### ●令和元年度 埋蔵文化財調査一覧表

No	遺跡名	調査面積	所在地	開発事業	調査概要	報告書
1	前田遺跡VI		小田井	工場建設	弥生～平安時代の集落跡	第 264 集
2	西近津遺跡X III		長土呂	宅地造成	縄文～平安時代の集落跡	第 273 集
3	柳坂遺跡		布施	道路築造	縄文時代の集落跡	第 272 集
4	根々井居屋敷遺跡 I	690㎡	根々井	福祉施設建設	弥生、奈良～中世の集落跡	
5	大豆田遺跡VI	600㎡	長土呂	宅地造成	弥生、奈良、平安時代の集落跡	
6	西一本柳遺跡X X III	110㎡	岩村田	宅地造成	弥生～平安時代の集落跡	第 268 集
7	南上中原遺跡 II	156㎡	岩村田	宅地造成	古墳～平安時代の集落跡	第 265 集
8	大豆田遺跡VII	146㎡	長土呂	駐車場造成	弥生、平安、中世の集落跡	第 271 集
9	下曾根遺跡IX	182㎡	小田井	宅地造成	奈良、平安の集落跡	第 269 集
10	宮の上遺跡VII	790㎡	横和	工場建設	奈良、平安の集落跡	
11	下聖塚遺跡VII	96㎡	長土呂	宅地造成	古墳時代の集落跡	第 270 集
12	道常遺跡IV	388㎡	長土呂	宅地造成	中世の集落跡	
13	宮の前遺跡 II	485㎡	岩村田	宅地造成	弥生時代の集落跡	
14	上聖塚遺跡V	596㎡	岩村田	配送センター建設	古墳～平安時代の集落跡	
15	西一本柳遺跡X X IV		岩村田	宅地造成	弥生、古墳、中世の集落跡	
16	市道遺跡VI	300㎡	三塚	ホテル建設	古墳～平安時代の集落跡	
17	小山崎遺跡	2,900㎡	下小田切	小学校新築	縄文、弥生、平安、中世の集落跡	
18	藤ヶ城跡V	829㎡	岩村田	小学校改築	古墳～中世の集落跡	
19	歴史跡五郎兵衛用水	38㎡	矢島	道路改良	古代、近世	
20	市内遺跡発掘調査		市内一円	開発事業に先立つ試掘確認調査 120 件、工事立会 326 件		
21	出土遺物保存処理				鉄製品 60 点	

#### ●令和元年度 市内遺跡発掘調査一覧表 (試掘 1)

No	遺 跡 名	所在地	開発主体者	開発事業名	調査面積 (㎡)	開発面積 (㎡)	保護措置	調査期間
1	小屋場遺跡	香坂	ニューエナジー合同会社	太陽光発電施設設置工事	174.00	2,678.00	試掘	R1.5.29-31.6.3
2	上小平遺跡	岩村田	個人	個人住宅新築工事	28.00	538.22	試掘	R1.6.20
3	宮の上遺跡群	横和	個人	個人住宅新築工事	6.00	187.00	試掘	R1.6.7-16-19
4	宮の上遺跡群	横和	佐久建設事務所	歩道設置工事	100.00	1,440.00	試掘	R2.3.5
5	苦水日向遺跡	内山	個人	個人住宅新築工事	91.00	402.88	試掘	H31.4.5
6	筒畑遺跡群他	安原	佐久市 (土木課)	道路改良・舗装工事	80.00	100.00	試掘	R1.6.4
7	光明寺遺跡	安原	安養寺	霊園造成工事	275.00	1,915.00	試掘	R1.5.17
8	岩村田遺跡群	岩村田	個人	集合住宅建築工事	50.00	550.59	試掘	H31.4.17、R1.5.29
9	長土呂遺跡群	長土呂	個人	集合住宅建築工事	250.00	2,700.00	試掘	H31.4.5-10-22、R1.5.27
10	栗毛坂遺跡群	岩村田	個人	個人住宅建築工事	499.00	499.00	試掘	H31.3.13、R1.7.30
11	戸坂遺跡群	新子田	個人	個人住宅新築工事	38.00	225.95	試掘	H31.4.22
12	下町屋遺跡	大沢	個人	個人住宅新築工事	6.00	171.55	試掘	R1.5.15、9.2
13	岩村田遺跡群	岩村田	個人	個人住宅新築工事	23.00	274.03	試掘	H31.4.5
14	西近津遺跡群	長土呂	南新津組	建売個人住宅建築工事	82.00	201.14	試掘	H31.4.1-2、7.17
15	西近津遺跡群	長土呂	南新津組	建売個人住宅建築工事	110.00	293.55	試掘	R1.5.14-15.6.17

●令和元年度 市内遺跡発掘調査一覧表（試掘2）

No	遺跡名	所在地	開発主体者	開発事業名	調査面積 (㎡)	開発面積 (㎡)	保護 措置	調査期間
16	小屋場遺跡	香坂	個人	太陽光発電施設設置工事	80.00	956000	試掘	R1.6.20
17	藤ヶ城跡	岩村田	個人	集合住宅建築工事	100.00	228.00	試掘	R1.6.7~11
18	大門下遺跡他	前山	佐久市（土木課）	道路舗装復旧受託工事	600.00	800.00	試掘	R1.8.5・26
19	丸山下遺跡	田口	長野県佐久建設事務所	砂防堰堤・管理用道路工事	15.00	254.30	試掘	R1.5.29
20	真光寺遺跡	協和	個人	個人住宅新築工事	90.00	597.89	試掘	R1.5.9・30
21	上砂田遺跡他	岩村田	佐久市（都市開発室）	都市計画道路等整備事業	2,475.00	15,595.81	試掘	H31.4.24~R1.11.8
22	上砂田遺跡他	岩村田	佐久平駅南土地地区開発組合	佐久平駅南土地地区開発事業	2,475.00	149,346.00	試掘	H31.4.24~R1.11.8
23	芝宮遺跡群	長土呂	南田園不動産	宅地造成工事	250.00	6,660.00	試掘	R1.5.15・16
24	西塚田遺跡	三分	個人	個人住宅新築工事	36.00	263.00	試掘	H31.4.4・8
25	周防畑遺跡群	長土呂	個人	個人住宅新築工事	120.00	200.58	試掘	R1.7.30
26	岩村田遺跡群	岩村田	ウイッシュホーム㈱	宅地造成工事	80.00	1,706.00	試掘	H31.4.24・25
27	太平遺跡・五郎兵衛用水遺跡	八幡	佐久市（土木課）	道路改良工事	25.00	240.00	試掘	R1.10.7~29
28	金山遺跡	跡部	衛塩沢産業	駐車場造成工事	33.00	861.00	試掘	R1.5.7
29	栗毛坂遺跡群	小田井	個人	賃貸住宅建築工事	33.40	297.52	試掘	R1.7.1・2
30	西近津遺跡群	長土呂	黒木内工務店	建売住宅建設工事	6.00	328.15	試掘	H31.4.12, R1.9.3
31	棧敷遺跡	安原	㈱新栄開発	宅地造成工事	190.00	1,906.00	試掘	H31.4.25・26
32	五庵遺跡	田口	個人	個人住宅新築工事	40.00	474.00	試掘	R1.6.28
33	周防畑遺跡群	長土呂	個人	個人住宅新築工事	2.16	676.51	試掘	R1.5.9・10
34	中環遺跡	平賀	昭和不動産㈱	宅地造成工事	80.00	362.00	試掘	R1.12.10
35	鳴瀬中屋敷遺跡群他	鳴瀬	佐久市（土木課）	道路拡幅工事	6.00	270.00	試掘	R1.7.5
36	岩村田遺跡群	岩村田	大和ハウス工業㈱	建売住宅建設工事	22.50	167.06	試掘	H31.4.19
37	岩村田遺跡群	岩村田	大和ハウス工業㈱	建売住宅建設工事	16.80	157.76	試掘	H31.4.22・23
38	周防畑遺跡群	長土呂	個人	個人住宅建築工事	60.00	269.5	試掘	H31.4.15・16
39	西近津遺跡群	長土呂	㈱新津組	建売住宅建設工事	3.20	327.74	試掘	H31.4.23・R15.29・31
40	藤塚遺跡	常田	個人	個人住宅新築工事	52.00	286.712	試掘	H31.4.26, R1.5.16
41	長土呂遺跡群	長土呂	佐久市（下水道課）	下水道敷設工事	100.00	110.00	試掘	R2.7.20~8.2
42	岩村田遺跡群	岩村田	個人	集合住宅建設工事	256.00	965.23	試掘	R1.6.4
43	高呂遺跡	協和	個人	個人住宅新築工事	23.00	979.58	試掘	R1.5.16
44	岩村田遺跡群	岩村田	個人	個人住宅新築工事	16.00	146.88	試掘	R1.5.13
45	岩村田遺跡群	岩村田	個人	集合住宅建設工事	560.00	575.96	試掘	R1.6.13・14・25~27
46	鳴瀬遺跡群	根々井	佐久市（下水道）	下水道敷設工事	81.00	82.00	試掘	R1.8.5~9.6
47	南裏遺跡	入澤	佐久市（土木課）	道路改良工事	43.00	43.00	試掘	R1.7.17
48	小山崎遺跡群日影遺跡	下小田切	佐久市（教育施設課）	学校建設工事	967.00	25,954.09	試掘	R1.5.20~24
49	西近津遺跡群	長土呂	㈱新津組	建売住宅建設工事	74.50	210.35	試掘	R1.5.27・28, 6.26
50	大奈良遺跡	田口	㈱リアルトハーツ	住宅リフォーム工事	70.00	329.68	試掘	R1.5.5・6
51	屋敷前遺跡	香坂	㈱ケー・アイ・エス	太陽光発電施設建設工事	110.00	1,421.00	試掘	R1.5.8
52	白拍子遺跡群	取出町	㈱信濃土地開発	分譲住宅造成計画	21.00	1,652.83	試掘	R1.6.3・4, 6.28, 7.1・5
53	岩尾城跡	鳴瀬	個人	個人住宅建築工事	18.00	333.97	試掘	R1.6.26
54	大曲遺跡	上小田切	東信森林管理署	森林作業道	—	144,500.00	試掘	R1.11.20・21・25
55	宮の上遺跡群	三河田	㈱シナノ	工場新築工事	350.00	1,283.75	試掘	R1.7.8~10
56	枇杷坂遺跡群	佐久平駅南	㈱北越ケーズ	店舗増築工事	15.00	1,415.11	試掘	R1.10.17

●令和元年度 市内遺跡発掘調査一覧表（試掘3）

No	遺跡名	所在地	開発主体者	開発事業名	調査面積 (㎡)	開発面積 (㎡)	保護 措置	調査期間
57	西祢ふた遺跡	字石原	合同会社GPエナジーF	太陽光発電施設建設工事	15.00	962.00	試掘	R2.1.31~2.5
58	芝宮遺跡群	小田井	和洋コー地所	宅地造成工事	50.00	2,545.00	試掘	R.1.7.26
59	周防畑遺跡群	長土呂	和力ケーブルエンジニアリング	駐車場造成工事	65.00	2,090.00	試掘	R.1.7.5, 10.16-19
60	細久保遺跡	矢島	伊豆山麓水力発電有界委員会	水力発電	9.00	75.00	試掘	R.1.7.25
61	日向天工遺跡跡、丸山遺跡跡 丸山遺跡跡	田口	Shift Energy Japan ㈱	太陽光発電施設建設工事	280.00	58,341.00	試掘	R.1.8.21~9.4, 10.11, 11.5
62	落合居屋敷遺跡	鳴瀬	個人	個人住宅建築工事	20.00	418.65	試掘	R.1.7.4
63	製の木遺跡	今井	和洋サクク住宅	宅地造成工事	330.00	2,337.82	試掘	R.1.7.23~25
64	中金井遺跡群	小田井	佐久市（下水道課）	下水道敷設工事	240.00	240.918	試掘	R.1.8.21~9.6
65	白山遺跡群	三河田	個人	個人住宅建築工事	33.00	427.00	試掘	R.1.6.28-7.10-12-16
66	西近津遺跡群	長土呂	個人	賃貸住宅建築工事	60.00	263.91	試掘	R.1.7.3-18, 10.4
67	岩村田遺跡群	岩村田	長野県佐久建設事務所	道路改良・舗装工事	68.00	4,000.00	試掘	R.1.7.30-31
68	西祢ふた遺跡	香坂	合同会社GPエナジーA	太陽光発電施設建設工事	55.00	833.00	試掘	R.2.1.31~2.5
69	西祢ふた遺跡	香坂	和洋摩川エナジー	太陽光発電施設建設工事	58.00	963.00	試掘	R.2.1.31~2.5
70	西近津遺跡群	長土呂	和イグル開発	賃貸住宅建築工事	10.00	576.08	試掘	R.1.7.19
71	長土呂遺跡群	長土呂	和土屋ホーム	宅地造成工事	130.00	2,173.00	試掘	R.1.7.29, 8.8-9
72	荒巻遺跡・原遺跡	三分	東京電力パワーグリッド	鉄塔建設	31.00	409.10	試掘	R.1.9.10-13
73	鳴瀬遺跡群	根々井	和田園不動産	建売住宅建築工事	151.00	151.00	試掘	R.1.8.26~9.4
74	屋敷裏遺跡群	塩名田	個人	太陽光発電施設建設工事	45.00	978.00	試掘	R.1.11.29
75	西裏遺跡群	伴野	佐久コスモス福祉会	運動場整備	68.00	694.74	試掘	R.1.8.9
76	岩村田遺跡群	岩村田	個人	遺構確認のため	30.00	1,498.79	試掘	H31.4.25
77	周防畑遺跡群	長土呂	個人	集合住宅建築工事	30.00	415.79	試掘	R.1.8.20, 9.2
78	岩村田遺跡群	岩村田	エフビー介護サービス	福祉施設新築工事	115.00	1,784.33	試掘	R.1.8.27
79	金井城跡	小田井	ロピンスジャパン(株)	太陽光発電施設建設工事	23.00	2,358.00	試掘	R.1.11.7-11
80	西近津遺跡群	長土呂	和木内工務店	建売住宅	6.00	277.73	試掘	R.1.9.9, R2.3.9
81	三千東遺跡群	三塚	ルートインジャパン(株)	ホテル建設工事	90.00	1,645.00	試掘	R.1.9.5
82	宿上屋敷遺跡	安原	佐久市（土木課）	道路改良工事	20.00	20.00	試掘	R.1.11.5~18
83	西近津遺跡群	長土呂	個人	個人住宅新築工事	45.00	454.64	試掘	R.1.10.16, 12.5
84	岩村田遺跡群	岩村田	和平和住宅	宅地造成工事	270.00	4,299.75	試掘	R.1.10.4~10
85	岩村田遺跡群	岩村田	和平和住宅	宅地造成工事	490.00	4,950.42	試掘	R.1.11.7-8-13-14-15
86	枇杷坂遺跡群	佐久平駅	ABホテル株式会社	ホテル建設工事	50.00	1,503.59	試掘	R.1.10.17
87	家浦遺跡	瀬原	佐久市（商工振興課）	工業団地整備工事	300.00	6,704.00	試掘	R.1.11.25-26-27, 12.26
88	尼塚遺跡群	鳴瀬	和エンドレスプロジェクト	工場建設工事	15.00	992.13	試掘	R.1.11.14
89	長土呂遺跡群	長土呂	株式会社カネト	配送センター建設工事	650.00	1,410.70	試掘	R.1.10.10~10.16
90	城下遺跡	白田	個人	個人住宅新築工事	150.00	298.84	試掘	R.1.10.18, 11.11
91	平賀中屋敷遺跡群	平賀	美し信州建設㈱	宅地造成工事	110.00	1,916.23	試掘	R.1.9.27
92	平賀城跡	平賀	個人	個人住宅新築工事	33.00	218.88	試掘	R.1.12.5
93	尼塚遺跡群	鳴瀬	個人	携地工事	28.80	466.00	試掘	R.1.12.11
94	城下遺跡群	平賀	KDDI (株)	携帯電話基地局	10.00	14.40	試掘	R2.1.14
95	山崎遺跡	田口	個人	個人住宅新築工事	30.00	477.57	試掘	R.1.11.27
96	東山神遺跡	香坂	SUMEC Japan (株)	太陽光発電施設建設工事	130.00	1,386.00	試掘	R2.3.26
97	横敷遺跡	安原	和システムワン	工場建築工事	46.00	992.31	試掘	R.1.11.28

●令和元年度 市内遺跡発掘調査一覧表（試掘4）

No	遺跡名	所在地	開発主体者	開発事業名	調査面積 (㎡)	開発面積 (㎡)	保護措置	調査期間
98	五斗代遺跡群他	香坂	関そら'w	太陽光発電施設建設工事	140.00	18.9Ha	試掘	R1.12.10
99	岩村田遺跡群	岩村田	南平和住宅	宅地造成工事	56.00	1,756.83	試掘	R1.12.25
100	長土呂遺跡群	長土呂	I P D 貯'ｽﾀｲﾝｸﾞ園	倉庫建築工事	400.00	7858	試掘	R1.12.11 ~ 13
101	枇杷坂遺跡群	岩村田	個人	集合住宅新築工事	160.00	789.65	試掘	R2.1.17
102	荒船湖遺跡群	内山	KDDI(株)	携帯電話基地局	4.00	4	試掘	R2.3.17
103	深堀遺跡群	瀬戸	個人	クリニック新築工事	80.00	1413	試掘	R1.12.24
104	周防畑遺跡群	長土呂	個人	個人住宅新築工事	12.00	338.25	試掘	R2.1.16
105	常田屋敷敷遺跡群	長土呂	個人	個人住宅新築工事	23.40	499.92	試掘	R2.1.22
106	周防畑遺跡群	長土呂	K'sオフィス	宅地造成工事	95.00	1206	試掘	R2.1.9-10-21
107	岩村田遺跡群	岩村田	㈱八十二銀行	銀行改築工事	25.00	1,876.86	試掘	R2.1.22
108	鳴澤遺跡群	根々井	個人	個人住宅新築工事	75.00	574.63	試掘	R2.1.15-16-17
109	周防畑遺跡群	長土呂	個人	個人住宅新築工事	10.50	271.93	試掘	R2.1.31
110	中道遺跡群	前山	個人	個人住宅新築工事	9.00	374.45	試掘	R2.3.18
111	岩田屋敷敷遺跡群、西谷津遺跡群	長土呂	㈱田園不動産	宅地造成工事	100.00	5141	試掘	R2.3.26
112	藤ヶ城跡・岩村田遺跡群	岩村田	個人	集合住宅建築工事	44.00	1,098.02	試掘	R2.3.17
113	周防畑遺跡群	長土呂	個人	個人住宅新築工事	10.5.00	219.55	試掘	R2.1.31
114	長土呂遺跡群	長土呂	㈱土屋ホーム	宅地造成工事	100.00	2293	試掘	R2.2.4-5
115	芝宮遺跡群	長土呂	㈱田園不動産	宅地造成工事	150.00	1362	試掘	R2.3.3
116	東五里田遺跡	野沢	個人	個人住宅新築工事	30.00	363	試掘	R2.3.2
117	下信濃石遺跡	岩村田	㈱リアルト・ハーツ	個人住宅新築工事	35.00	150.64	試掘	R2.3.5-6
118	宮の上遺跡群	樺和	個人	集合住宅建築工事	50.00	1,349.31	試掘	R2.3.23
119	兵士山遺跡	香坂	E M Sベンダー合同会社	太陽光発電施設建設工事	40.00	952	試掘	R2.3.30
120	城の口遺跡	香坂	ニューエナジー合同会社	太陽光発電施設建設工事	240.00	2,297.0	試掘	R1.10.29

●令和元年度 市内遺跡発掘調査一覧表（立会1）

No	遺跡名	所在地	開発主体者	開発事業名	開発面積 (㎡)	保護措置	調査期間
1	長土呂遺跡群	長土呂	個人	個人住宅新築工事	220.00	立会	H31.4.19
2	深堀遺跡群	瀬戸	信州トラストフーズ(株)	倉庫新築工事	739.00	立会	H31.4.22、R1.5.9
3	新澤遺跡	野沢	長野県	渡り廊下他建築工事	22,192.00	立会	R1.8.16
4	高呂遺跡	協和	望月悠玄福祉会	障がい者グループホーム	424.00	立会	R1.10.9-10
5	西一里塚遺跡群	平塚	個人	個人住宅新築工事	350.03	立会	H31.4.15
6	中原遺跡群	今井	個人	個人住宅新築工事	558.00	立会	H31.4.4
7	周防畑遺跡群	佐久平新北	個人	個人住宅新築工事	456.20	立会	H31.4.17
8	戸井口遺跡	下越	㈱三協建設	太陽光発電設備設置工事	1,938.00	立会	H31.4.23
9	東大久保遺跡群	上平尾	個人	個人住宅新築工事	310.56	立会	H31.4.15
10	枇杷坂遺跡群	岩村田	長野都市ガス(株)	ガス管新設工事	57.20	立会	H31.4.3
11	岩村田遺跡群	岩村田	個人	個人住宅新築工事	227.43	立会	H31.4.26
12	長土呂遺跡群	長土呂	個人	仮賃貸住宅建築工事	189.50	立会	H31.4.1
13	中金井遺跡群	横根	㈱一条工務店	建売個人住宅新築工事	241.04	立会	H31.4.16
14	枇杷坂遺跡群	岩村田	朝日オーム(株)	集合住宅建築工事	823.22	立会	H31.4.26
15	蛇塚遺跡群	安原	個人	個人住宅新築工事	194.14	立会	H31.4.22



●令和元年度 市内遺跡発掘調査一覧表（立会 2）

No	遺跡名	所在地	開発主体者	開発事業名	開発面積 (㎡)	保護措置	調査期間
16	平賀中屋敷遺跡群	平賀	個人	個人住宅新築工事	401.68	立会	R1.5.15
17	岩村田遺跡群	岩村田	個人	個人住宅新築工事	210.25	立会	R1.5.17
18	十二平遺跡	協和	個人	個人住宅新築工事	650.00	立会	R1.5.15
19	長土呂遺跡群	長土呂	個人	個人住宅新築工事	214.79	立会	H31.4.22
20	長土呂遺跡群	長土呂	個人	個人住宅新築工事	374.08	立会	R1.5.13
21	岩村田遺跡群	岩村田	個人	集合住宅建築工事	912.24	立会	R1.5.23・28
22	蛇塚遺跡群	安原	個人	個人住宅新築工事	304.32	立会	H31.4.25
23	猫久保遺跡群	安原	個人	個人住宅新築工事	264.33	立会	H31.4.23
24	周防畑遺跡群	佐久平駅北	株式会社 SKY	社屋建設工事	2,162.91	立会	H31.4.18
25	荒船湖遺跡群	内山	佐久市（観光課）	サニタリー棟改修工事	341.66	立会	R1.12.17・18、R2.1.29
26	西一里塚遺跡群	平塚	個人	個人住宅新築工事	295.94	立会	H31.4.8
27	梨の木遺跡	中込	個人	個人住宅新築工事	384.41	立会	H31.4.16
28	町後遺跡	前山	個人	個人住宅新築工事	724.33	立会	R1.6.12、8.20
29	西一里塚遺跡群	平塚	和田園不動産	建売住宅建設工事	254.30	立会	H31.4.15
30	枇杷坂遺跡群	岩村田	個人	個人住宅新築工事	274.39	立会	R1.5.13
31	長土呂遺跡群	長土呂	個人	個人住宅新築工事	242.29	立会	R1.5.13
32	西一里塚遺跡群	平塚	和田園不動産	建売住宅建設工事	226.13	立会	H31.4.22
33	西一里塚遺跡群	平塚	和田園不動産	建売住宅建設工事	215.92	立会	H31.4.23
34	蛇塚遺跡群	安原	藤企画㈱	建売住宅建設工事	306.02	立会	H31.4.26
35	北裏遺跡群	伴野	個人	個人住宅新築工事	240.70	立会	H31.4.15
36	下儀澁石遺跡	岩村田	個人	個人住宅解体・新築工事	307.96	立会	R1.5.22、6.4
37	蛇塚遺跡群	新子田	個人	個人住宅新築工事	290.92	立会	R1.5.10
38	十二前遺跡	上平尾	個人	個人住宅新築工事	318.02	立会	R1.5.15
39	家浦遺跡	下小田切	個人	個人住宅新築工事	326.68	立会	R1.5.8
40	岩村田遺跡群	岩村田	個人	浸透試験	996.00	立会	R1.11.6
41	岩村田遺跡群	岩村田	個人	浸透試験	2,100.00	立会	R1.11.6
42	西一里塚遺跡群	平塚	和田園不動産	建売住宅建設工事	255.75	立会	H31.4.25
43	馬場在家遺跡群	常和	個人	個人住宅新築工事	307.44	立会	H31.4.22
44	枇杷坂遺跡群	岩村田	長野都市ガス㈱	ガス管敷設工事	205.80	立会	R2.1.29～2.20
45	西一里塚遺跡群	平塚	和田園不動産	建売住宅建設工事	228.08	立会	H31.4.16・23
46	岩村田遺跡群	岩村田	I777株式会社	倉庫新築工事	195.00	立会	R1.6.12
47	長土呂遺跡群	長土呂	佐久市（下水道）	下水道敷設工事	98.00	立会	R1.7.18、8.29、9.2・6・12
48	西沢津遺跡群・東沢下古墳群	長土呂	個人	個人住宅新築工事	220.18	立会	R1.5.22
49	居村遺跡	根岸	個人	個人住宅新築工事	186.48	立会	R1.5.7
50	西一里塚遺跡群	平塚	和田園不動産	建売住宅建設工事	216.90	立会	R1.5.27
51	法蓮寺遺跡・春日原遺跡	春日	個人	ガレージ建設工事	627.64	立会	R1.5.28
52	岩村田遺跡群	岩村田	個人	個人住宅新築工事	209.66	立会	R1.5.31
53	中金井遺跡群・金井城跡	小田井	個人	個人住宅新築工事	453.20	立会	R1.5.29
54	権現山遺跡群	八幡	個人	個人住宅新築工事	295.13	立会	R1.6.28
55	周防畑遺跡群・西沢津遺跡	長土呂	長野都市ガス	ガス管敷設工事	19.80	立会	R1.7.1
56	周防畑遺跡群	長土呂	個人	個人住宅新築工事	289.50	立会	R1.6.12

令和元年度 市内遺跡発掘調査一覧表（立会3）

No	遺跡名	所在地	開発主体者	開発事業名	開発面積 (㎡)	保護措置	調査期間
57	枇杷坂遺跡群	長土呂	個人	個人住宅新築工事	297.74	立会	R1.6.28
58	岩村田遺跡群	岩村田	個人	個人住宅新築工事	264.08	立会	R1.5.27
59	岩村田遺跡群	岩村田	セズイビル債権	建売住宅建設工事	242.03	立会	R1.5.4
60	周防畑遺跡群	長土呂	個人	個人住宅新築工事	204.22	立会	R1.6.6
61	周防畑遺跡群	長土呂	個人	個人住宅新築工事	250.18	立会	R1.6.5
62	周防畑遺跡群	長土呂	個人	個人住宅新築工事	225.52	立会	R1.6.10
63	鳴澤遺跡群	根々井	個人	個人住宅新築工事	317.77	立会	R1.5.27
64	岩村田遺跡群	岩村田	佐久市（下水道課）	ガス管敷設工事	32.00	立会	R1.7.22～25
65	樋村遺跡	平賀	個人	個人住宅新築工事	236.71	立会	R1.6.13、18
66	長土呂遺跡群	長土呂	個人	個人住宅新築工事	282.07	立会	R1.7.1
67	天徳城跡	矢嶋	個人	物置建築	742.49	立会	R1.7.5
68	鷺の宮遺跡	瀬戸	個人	個人住宅新築工事	192.12	立会	R1.7.11、8.5
69	西一里塚遺跡群	平塚	和田園不動産	建売住宅建築工事	200.84	立会	R1.5.29
70	周防畑遺跡群	長土呂	畑八開発㈱	建売住宅建築工事	240.54	立会	R1.6.10
71	岩村田遺跡群	岩村田	個人	個人住宅新築工事	318.16	立会	R1.7.18
72	芝宮遺跡群	長土呂	佐久市（下水道課）	下水道敷設工事	204.25	立会	R1.8.29、9.2
73	野沢城跡	原	佐久市（下水道課）	下水道敷設工事	167.53	立会	R1.7.29
74	岩村田遺跡群	岩村田	個人	個人住宅新築工事	222.06	立会	R1.6.27
75	岩村田遺跡群	岩村田	長野都市ガス㈱	ガス管布設	408.60	立会	R1.6.25、7.17
76	向畑遺跡	飯治屋	長野都市ガス㈱	ガス管布設	87.45	立会	R1.7.8～20
77	周防畑遺跡群	長土呂	長野都市ガス㈱	ガス管布設	127.80	立会	R1.12.19
78	宮の上遺跡群	根々井	有新栄住宅	宅地造成工事	1,301.00	立会	R1.8.5
79	寺畑遺跡群	猿久保	個人	個人住宅新築工事	379.91	立会	R1.9.27
80	岩村田遺跡群	岩村田	パナソニックホームズ東海㈱	建売住宅建築工事	238.90	立会	R1.6.12-13
81	台ヶ坂遺跡	白田	個人	個人住宅新築工事	356.75	立会	R1.7.9
82	中道遺跡群	前山	制デージャーサービス	事務所・倉庫の建築	478.00	立会	R1.6.25
83	深堀遺跡群	瀬戸	個人	個人住宅の建築	682.42	立会	R1.7.30
84	岩村田遺跡群	岩村田	和公開ハウジング	建売住宅建築	208.98	立会	R1.7.22
85	岩村田遺跡群	岩村田	個人	個人住宅の建築	358.63	立会	R1.6.19-25
86	西一里塚遺跡群	平塚	㈱/びるまるハウス	建売住宅建築	246.26	立会	R1.7.11
87	岩村田遺跡群	岩村田	個人	個人住宅新築工事	399.91	立会	R1.8.19
88	平馬塚遺跡群	桜井	個人	個人住宅新築工事	357.38	立会	R1.7.9
89	西一里塚遺跡群	平塚	和田園不動産	建売住宅建築工事	234.00	立会	R1.6.17
90	枇杷坂遺跡群	岩村田北	個人	個人住宅新築工事	195.69	立会	R1.7.12
91	岩村田遺跡群	岩村田	個人	個人住宅新築工事	364.47	立会	R1.6.26
92	枇杷坂遺跡群	岩村田	個人	個人住宅新築工事	239.10	立会	R1.7.12
93	西妻神遺跡	中込	個人	個人住宅新築工事	240.65	立会	R1.6.20
94	岩村田遺跡群	岩村田	個人	個人住宅新築工事	341.56	立会	R1.6.25
95	岩村田遺跡群	岩村田	㈱一条工務店	建売住宅建築工事	204.28	立会	R2.7.16
96	中原遺跡群	中込	日本ハルコン㈱	工場新築工事	2,304.49	立会	R1.10.9
97	下小平遺跡	岩村田	佐久福寿園	カーポート建設工事	21.10	立会	R1.6.27



●令和元年度 市内遺跡発掘調査一覧表（立会 4）

No	遺跡名	所在地	開発主体者	開発事業名	開発面積 (㎡)	保護措置	調査期間
98	岩村田遺跡群	岩村田	個人	個人住宅新築工事	221.95	立会	R1.6.25
99	岩村田遺跡群	岩村田	個人	個人住宅新築工事	165.05	立会	R1.7.2
100	西一里塚遺跡群	岩村田	㈱住まい工房	建売住宅建築工事	221.43	立会	R1.7.1-8
101	芝宮遺跡群	長士呂	個人	個人住宅新築工事	241.26	立会	R1.7.29
102	香坂屋敷遺跡	香坂	個人	個人住宅新築工事	266.73	立会	R1.7.12
103	近津遺跡群	長士呂	個人	個人住宅新築工事	318.84	立会	R1.7.1
104	岩村田遺跡群	岩村田	個人	個人住宅新築工事	240.68	立会	R1.6.27
105	岩村田遺跡群	岩村田	佐久市（土木課）	道路改良工事	21.00	立会	R1.9.11～30
106	近津遺跡群・周防畑遺跡群	長士呂	個人	個人住宅新築工事	256.50	立会	R1.6.28
107	岩村田遺跡群	岩村田	個人	個人住宅新築工事	244.95	立会	R1.9
108	岩村田遺跡群	岩村田	個人	個人住宅新築工事	225.64	立会	R1.7.19
109	周防畑遺跡群	長士呂	個人	個人住宅新築工事	233.12	立会	R1.7.30
110	岩村田遺跡群	岩村田	㈱平和住宅	浸透試験	4,299.75	立会	R1.7.2
111	野沢城跡	原	個人	個人住宅新築工事	314.04	立会	R1.7.1
112	岩村田遺跡群	岩村田	個人	個人住宅新築工事	310.70	立会	R1.7.23
113	白拍子遺跡群	取出町	個人	賃貸住宅新築工事	346.18	立会	R1.7.30
114	戸井口遺跡	三分	個人	個人住宅新築工事	499.37	立会	R1.7.24
115	岩村田遺跡群	岩村田	個人	個人住宅新築工事	271.36	立会	R1.7.26
116	西の張遺跡	小宮山	個人	個人住宅新築工事	286.43	立会	R1.8.5
117	西一里塚遺跡群	平塚	個人	個人住宅新築工事	252.00	立会	R1.8.6
118	蛇塚遺跡群	安原	佐久市（土木課）	道路改良工事	20.00	立会	R1.9.12
119	東池下古墳群	長士呂	㈱V/Vまるハウス	建売住宅建築工事	251.45	立会	R1.7.22
120	中道遺跡群	前山	㈱住匠	建売住宅建築工事	352.87	立会	R1.8.26
121	西近津遺跡群・東池下古墳群	大豆塚	個人	個人住宅新築工事	404.91	立会	R1.7.17
122	野沢城跡	原	個人	個人住宅新築工事	91.09	立会	R1.8.19
123	鳴瀬宮の前遺跡	鳴瀬	個人	個人住宅新築工事	570.89	立会	R1.8.26
124	周防畑遺跡群	長士呂	個人	個人住宅新築工事	216.30	立会	R1.7.24
125	西一里塚遺跡群	平塚	個人	個人住宅新築工事	242.88	立会	R1.7.17
126	白拍子遺跡群	取出町	個人	個人住宅新築工事	312.19	立会	R1.8.6
127	枇杷坂遺跡群	岩村田	個人	個人住宅新築工事	337.24	立会	R1.8.20
128	芝宮遺跡群	長士呂	㈱一条工務店	建売住宅建築工事	237.22	立会	R1.9.5
129	芝宮遺跡群	長士呂	㈱一条工務店	建売住宅建築工事	233.51	立会	R1.9.2
130	三千束遺跡群	三塚	個人	個人住宅新築工事	106.90	立会	R1.7.30
131	岩村田遺跡群	岩村田	個人	個人住宅新築工事	245.83	立会	R1.8.21-22
132	鳴瀬遺跡群	根々井	個人	個人住宅新築工事	516.00	立会	R1.11.20-25
133	中道遺跡群	前山	個人	個人住宅新築工事	734.00	立会	R1.8.20
134	岩村田遺跡群	岩村田	㈱平和住宅	建売住宅建築工事	302.72	立会	R1.8.16
135	城平遺跡群	平賀	個人	個人住宅新築工事	312.72	立会	R1.8.14
136	蛇塚遺跡群	猿久保	佐久市（下水道課）	下水道敷設工事	70.00	立会	R1.8.13
137	周防畑遺跡群	長士呂	個人	個人住宅新築工事	246.50	立会	R1.11.14
138	大井城跡	岩村田	個人	個人住宅新築工事	350.30	立会	R1.7.29.8.6

令和元年度 市内遺跡発掘調査一覧表（立会5）

No	遺跡名	所在地	開発主体者	開発事業名	開発面積 (㎡)	保護措置	調査期間
139	野沢城跡	原	個人	個人住宅新築工事	232.73	立会	R1.7.18
140	西大久保遺跡群	下平尾	個人	個人住宅新築工事	618.53	立会	R1.7.29
141	岩村田遺跡群	岩村田	個人	個人住宅新築工事	253.69	立会	R1.8.2
142	宮田遺跡	瀬戸	佐久市(公園緑地課)	公園整備	7,500.00	立会	R1.10.4
143	小山崎遺跡群	下小田切	個人	個人住宅新築工事	287.85	立会	R1.8.8-13
144	岩村田遺跡群	岩村田	㈱/ひまるハウス	建売住宅建築工事	261.59	立会	R1.8.6
145	平賀中屋敷遺跡群	平賀	長野都市ガス㈱	ガス管布設	33.00	立会	R1.2.1-10
146	本郷上北側遺跡	志賀	個人	個人住宅新築工事	430.00	立会	R1.11.20
147	周防畑遺跡群	長土呂	個人	個人住宅新築工事	325.00	立会	R1.8.27-28
148	塚原屋敷添遺跡	塚原	個人	建物解体工事	448.00	立会	R1.8.1
149	栗毛坂遺跡群	小田井	大蔵不動産㈱	宅地造成工事	450.00	立会	R1.9.2
150	芝宮遺跡群	長土呂	個人	集合住宅新築工事	607.48	立会	R1.12.19
151	白拍子遺跡群	取出町	個人	個人住宅新築工事	236.10	立会	R1.9.5
152	岩村田遺跡群	岩村田	個人	住宅解体工事	468.78	立会	R1.9.11~13
153	宮のノ遺跡群	横和	個人	個人住宅新築工事	290.23	立会	R1.9.9
154	梨の木遺跡	中込	J A 佐久送電株式会社/777	集合住宅建築工事	780.07	立会	R1.10.1-2
155	岩村田遺跡群	岩村田	佐久市福祉、シニア社会福祉協議会	保育園新築工事	1,780.00	立会	R1.10.21
156	野沢城跡	原	個人	個人住宅新築工事	262.83	立会	R1.9.25
157	平馬塚遺跡群	桜井	個人	個人住宅新築工事	332.82	立会	R1.9.9
158	寄塚遺跡群	三河田	個人	個人住宅新築工事	348.53	立会	R1.8.28
159	長土呂遺跡群	長土呂	個人	個人住宅新築工事	462.43	立会	R1.8.2
160	野沢館跡	原	個人	住宅解体工事	255.00	立会	R1.9.4
161	蛇塚遺跡群	安原	個人	個人住宅新築工事	266.00	立会	R2.2.18
162	大井城跡	岩村田	個人	個人住宅新築工事	237.90	立会	R1.9.20
163	跡部備田遺跡群	跡部	個人	個人住宅新築工事	1,235.31	立会	R1.8.27
164	岩村田遺跡群	岩村田	個人	個人住宅新築工事	247.86	立会	R1.10.1-2
165	野沢城跡地	野沢	佐久市(土木課)	道路改修工事	135.00	立会	R1.8.23
166	金塚遺跡地	春日	佐久市(土木課)	道路改修工事	500.00	立会	R1.9.17
167	岩村田遺跡群	岩村田	個人	個人住宅新築工事	256.41	立会	R1.9.19
168	岩村田遺跡群	岩村田	個人	個人住宅新築工事	110.00	立会	R1.9.5
169	東大久保遺跡群	下平尾	個人	個人住宅新築工事	384.73	立会	R1.8.20
170	戸屋敷遺跡群	安原	個人	個人住宅新築工事	535.96	立会	R1.9.12
171	猫久保遺跡群	安原	個人	個人住宅新築工事	234.50	立会	R1.8.30
172	金塚遺跡	春日	個人	個人住宅新築工事	337.32	立会	R1.9.4
173	周防畑遺跡群	長土呂	個人	個人住宅新築工事	246.57	立会	R1.9.19-27
174	井上遺跡	下越	個人	個人住宅新築工事	304.66	立会	R1.10.2
175	岩村田遺跡群	岩村田	個人	個人住宅新築工事	202.54	立会	R1.8.2
176	深堀遺跡群	瀬戸	個人	個人住宅新築工事	330.00	立会	R1.8.29、9.12
177	長土呂遺跡群	長土呂	㈱土屋ホム	建売住宅建設工事	214.79	立会	R1.9.18
178	中道遺跡群	前山	個人	個人住宅新築工事	349.02	立会	R1.8.30
179	唐松坂遺跡	伴野	佐久市(耕地林務課)	送水管改修工事	430.00	立会	R1.1.17

## ●令和元年度 市内遺跡発掘調査一覧表（立会 6）

No	遺跡名	所在地	開発主体者	開発事業名	開発面積 (㎡)	保護措置	調査期間
180	番屋前遺跡群	中込	佐久市（土木課）	道路改良工事	48.00	立会	R1.10.21
181	岩村田遺跡群	岩村田	個人	個人住宅新築工事	268.08	立会	R1.10.24
182	野沢遺跡群・狭久保遺跡群	狭久保	長野都市ガス株式会社	ガス管布設	260.00	立会	R1.10.10
183	前田遺跡群	小田井	個人	貸家住宅建築工事	734.41	立会	R1.10.7
184	東内池遺跡	新子田	個人	個人住宅新築工事	348.88	立会	R1.12.23
185	西大久保遺跡群	上平尾	J A 佐久浅間農業協同組合	施設解体工事	3,300.00	立会	R1.11.22, 12.4
186	岩村田遺跡群	岩村田	個人	個人住宅新築工事	315.57	立会	R1.11.27
187	野沢城跡	原	個人	個人住宅新築工事	147.62	立会	R1.10.15
188	上ノ山遺跡	桑山	個人	個人住宅新築工事	436.68	立会	R1.10.18
189	平賀中屋敷遺跡群	平賀	個人	個人住宅新築工事	246.00	立会	R1.10.1
190	貴船反遺跡	協和	個人	個人住宅新築工事	454.45	立会	R1.9.26
191	西大久保遺跡群	下平尾	個人	個人住宅新築工事	382.53	立会	R1.10.31
192	鳴瀬中屋敷遺跡群	鳴瀬	個人	個人住宅新築工事	322.97	立会	R1.9.11
193	周防畑遺跡群	長土呂	個人	個人住宅新築工事	223.98	立会	R1.9.13
194	周防畑遺跡群	長土呂	個人	個人住宅新築工事	272.44	立会	R1.9.20
195	上の山遺跡	小宮山	個人	個人住宅新築工事	284.00	立会	R1.12.4
196	芝宮遺跡群	長土呂	相平和住宅	建売住宅新築工事	241.48	立会	R1.10.4
197	小山崎遺跡群	下小田切	個人	個人住宅新築工事	293.16	立会	R1.10.24
198	戸屋敷遺跡群	下平尾	個人	個人住宅新築工事	257.04	立会	R1.12.10
199	周防畑遺跡群・蛇塚遺跡群	長土呂	佐久市（土木課）	道路改良工事	143.00 他 1 件	立会	R1.12.5
200	井上遺跡	下越	佐久市（下水道課）	下水道敷設工事	18.00	立会	R1.11.19
201	周防畑遺跡群	長土呂	新津組（778-1 事業部）	建売住宅	256.30	立会	R1.10.3
202	根々井東原館跡	根々井	藤田	宅地造成工事	614.00	立会	R1.10.23
203	栗ノ木遺跡	北川	個人	個人住宅新築工事	363.08	立会	R1.10.18
204	岩村田遺跡群	岩村田	個人	個人住宅新築工事	300.24	立会	R1.9.30, 10.4
205	近津遺跡群	長土呂	個人	擁壁工事	407.00	立会	R1.9.30
206	北裏遺跡群	伴野	個人	個人住宅新築工事	613.33	立会	R1.10.24, 11.1
207	梨の木遺跡	中込	個人	個人住宅新築工事	420.33	立会	R1.10.30・31
208	東大久保遺跡群	上平尾	個人	個人住宅新築工事	281.71	立会	R1.9.30
209	深堀遺跡群	瀬戸	個人	施設解体工事	299.00	立会	R1.10.15, 11.5
210	深堀遺跡群	瀬戸	個人	個人住宅新築工事	299.00	立会	R1.11.20
211	鳴瀬遺跡群	根々井	個人	個人住宅新築工事	217.09	立会	R1.10.30・31
212	岩村田遺跡群	岩村田	個人	個人住宅新築工事	301.03	立会	R1.11.12
213	芝宮遺跡群	長土呂	和田園不動産	個人住宅建築工事	271.67	立会	R2.3.26
214	葛蒲沢遺跡	甲	個人	個人住宅新築工事	466.14	立会	R1.10.4, 11.13
215	中金井遺跡群	小田井	個人	個人住宅新築工事	405.02	立会	R1.12.13
216	中溝遺跡池	鳴瀬	佐久市土地改良区	用悪水路	2,000.00	立会	R1.11.22
217	周防畑遺跡群	長土呂	個人	個人住宅新築工事	284.72	立会	R1.10.28・29
218	権現山遺跡群	甲	個人	個人住宅新築工事	285.51	立会	R1.10.10
219	野沢城跡	原	佐久浅間農業協同組合	施設解体工事	2737.37	立会	R1.1.22
220	周防畑遺跡群	長土呂	個人	個人住宅新築工事	347.21	立会	R1.10.28

令和元年度 市内遺跡発掘調査一覧表（立会7）

No	遺跡名	所在地	開発主体者	開発事業名	開発面積 (㎡)	保護措置	調査期間
221	籠子田遺跡	塚原	昭和不動産㈱	宅地造成工事	939.00	立会	R1.11.5
222	城平遺跡群	平賀	個人	個人住宅新築工事	274.48	立会	R1.10.3
223	大門下遺跡	前山	個人	個人住宅新築工事	263.12	立会	R1.11.21
224	岩村田遺跡群	岩村田	個人	個人住宅新築工事	217.76	立会	R1.12.17
225	西近津遺跡群	長土呂	JA 佐久浅間㈱アメック	建売住宅建築工事	306.62	立会	R1.10.28
226	岩村田遺跡群	岩村田	㈱パバまるの久	建売住宅建築工事	268.66	立会	R1.10.21
227	原遺跡	白田	個人	個人住宅新築工事	264.18	立会	R1.11.19
228	周防畑遺跡群	長土呂	JA 佐久浅間㈱アメック	建売住宅建築工事	303.40	立会	R1.10.30
229	東大久保遺跡群	下平尾	佐久市（下水道課）	下水道建設工事	360.00	立会	R1.12.13
230	猫久保遺跡群	安原	個人	個人住宅新築	253.04	立会	R1.11.29
231	上日向遺跡	印内	佐久市（土木課）	道路改良工事	11.00	立会	R1.6.18
232	志賀神明の木遺跡	志賀	個人	個人住宅新築工事	670.49	立会	R2.1.24、2.20
233	西大久保遺跡群	下平尾	佐久市（下水道課）	下水道建設工事	34.00	立会	R1.12.10
234	長土呂遺跡群	長土呂	個人	個人住宅新築工事	211.19	立会	R1.11.13
235	城平遺跡群	平賀	個人	個人住宅新築工事	270.98	立会	R1.11.7
236	寺畑遺跡群	猿久保	個人	個人住宅新築工事	150.76	立会	R1.10.31
237	古道遺跡	望月	個人	個人住宅新築工事	451.84	立会	R1.11.27
238	岩村田遺跡群	岩村田	個人	個人住宅新築工事	266.13	立会	R1.10.29
239	白山遺跡群	三河田	個人	個人住宅新築工事	327.25	立会	R2.1.15
240	十二平遺跡	協和	個人	学習塾建設工事	101.70	立会	R1.12.3
241	常田屋敷遺跡群	塚原	個人	個人住宅新築工事	371.06	立会	R1.11.19
242	平賀中原敷遺跡群	平賀	個人	住宅解体工事	466.03	立会	R1.11.20
243	周防畑遺跡群	長土呂	個人	個人住宅新築工事	272.56	立会	R1.11.7
244	中道遺跡群	前山	個人	個人住宅新築工事	321.24	立会	R1.12.12
245	七曲り下遺跡	白田	佐久市（下水道課）	下水道工事	57.00	立会	R2.1.10・21・30
246	籠子田遺跡	塚原	昭和不動産㈱	建売住宅新築工事	307.71	立会	R1.12.19
247	西大久保遺跡群	下平尾	佐久市（下水道課）	下水道工事	110.00	立会	R1.2.6
248	寄塚遺跡群	三河田	個人	個人住宅新築工事	500.39	立会	R1.12.9
249	岩尾城跡	鳴瀬	個人	カーポート建設工事	24.00	立会	R2.1.26
250	長土呂館跡	長土呂	個人	個人住宅新築工事	298.37	立会	R1.12.2
251	周防畑遺跡群	長土呂	個人	個人住宅新築工事	204.59	立会	R1.12.19
252	芝宮遺跡群	小田井	個人	個人住宅新築工事	316.00	立会	R1.12.13・20
253	猫久保城跡	矢島	藤巻水力発電㈱	ボーリング調査	42.00	立会	R2.2.4
254	長土呂遺跡群	長土呂	北信商建㈱	建売住宅新築工事	244.47	立会	R2.3.9
255	番屋前遺跡群	猿久保	個人	個人住宅新築工事	222.19	立会	R1.12.20
256	周防畑遺跡群	長土呂	個人	個人住宅新築工事	326.13	立会	R1.12.13
257	野沢館跡	野沢	個人	個人住宅新築工事	379.78	立会	R2.1.27
258	新町遺跡	中込	個人	個人住宅新築工事	86.92	立会	R2.1.17
259	棧敷遺跡	安原	有新栄開発	建売住宅新築工事	226.79	立会	R2.1.27
260	棧敷遺跡	安原	有新栄開発	建売住宅新築工事	260.22	立会	R2.2.17
261	棧敷遺跡	安原	有新栄開発	建売住宅新築工事	298.07	立会	R2.3.11

## ●令和元年度 市内遺跡発掘調査一覧表（立会 8）

No	遺跡名	所在地	開発主体者	開発事業名	開発面積 (㎡)	保護措置	調査期間
262	様敷遺跡	安原	個人	個人住宅新築工事	259.98	立会	R1.12.24
263	岩村田遺跡群	岩村田	個人	個人住宅新築工事	206.18	立会	R1.12.18
264	鳴澤遺跡群	根々井	個人	個人住宅新築工事	199.31	立会	R1.12.13
265	屋敷裏遺跡群	塩名田	個人	個人住宅新築工事	277.63	立会	R1.12.20
266	小山崎遺跡群	下小田切	個人	個人住宅新築工事	565.52	立会	R1.12.19
267	根々井居屋敷遺跡	根々井	個人	個人住宅新築工事	234.65	立会	R1.12.20
268	西近津遺跡群	長土呂	個人	個人住宅新築工事	154.19	立会	R2.1.8-9
269	周防畑遺跡群	長土呂	個人	個人住宅新築工事	214.80	立会	R2.1.28
270	粟ノ木遺跡群	北川	個人	個人住宅新築工事	356.33	立会	R2.1.23
271	野沢城跡	原	佐久市（スポーツ課）	サイトソングロー・付帯発掘調査工事	134.00	立会	R2.2.18
272	岩村田遺跡群	岩村田	個人	個人住宅新築工事	171.00	立会	R2.1.28
273	馬瀬口遺跡群	猿久保	佐久市（スポーツ課）	土砂すきとり・仮設駐車場	8,650.00	立会	R1.12.3-12
274	平馬塚遺跡群	三塚	個人	個人住宅新築工事	330.00	立会	R2.2.5
275	芝宮遺跡群	長土呂	株式会社工務店	建売住宅建築工事	231.08	立会	R2.1.15
276	宮の上遺跡群	根々井	長野都市ガス	ガス管新設工事	23.10	立会	R2.2.12
277	原遺跡	臼田	長野都市ガス	ガス管新設工事	51.50	立会	R2.2.19
278	入の沢古墳群	桑山	個人	個人住宅新築工事	192.84	立会	R2.1.21
279	周防畑遺跡群	長土呂	個人	個人住宅新築工事	238.09	立会	R2.1.15
280	枇杷坂遺跡群	岩村田	個人	個人住宅新築工事	347.29	立会	R1.12.26, R2.1.30
281	野馬窪遺跡群	猿久保	佐久市（スポーツ課）	駐車場整備工事	1772.00	立会	R2.3.2~19
282	蛇塚遺跡群	猿久保	個人	個人住宅新築工事	214.00	立会	R2.2.10, 3.5
283	岩村田遺跡群	岩村田	個人	個人住宅新築工事	236.02	立会	R2.3.2
284	蛇塚遺跡群	新子田	個人	個人住宅新築工事	207.49	立会	R2.3.24
285	籠子田遺跡	塚原	個人	個人住宅新築工事	308.28	立会	R2.3.13
286	大塚遺跡	前山	個人	個人住宅新築工事	400.09	立会	R2.2.5
287	籠子田遺跡	塚原	個人	個人住宅建築工事	310.08	立会	R2.2.4
288	城平遺跡群	平賀	個人	個人住宅新築工事	311.00	立会	R2.2.25
289	芝宮遺跡群	小田井	個人	個人住宅新築工事	322.20	立会	R2.2.25
290	金井城跡	小田井	個人	個人住宅新築工事	321.93	立会	R2.2.4
291	長土呂遺跡群	長土呂	㈱土屋ホーム	建売住宅建築工事	254.51	立会	R2.2.10
292	忍塚遺跡群	塚原	個人	個人住宅新築工事	287.88	立会	R2.2.10
293	周防畑遺跡群	長土呂	個人	個人住宅新築工事	244.00	立会	R2.3.31
294	城平遺跡群	平賀	個人	個人住宅新築工事	285.84	立会	R2.3.12
295	岩村田遺跡群	岩村田	ウイッシュホーム㈱	建売住宅建築工事	245.96	立会	R2.2.6
296	岩村田遺跡群	岩村田	個人	個人住宅新築工事	205.04	立会	R2.3.10
297	様敷遺跡	安原	㈱新栄開発	建売住宅建築工事	228.81	立会	R2.2.25
298	蛇塚遺跡群	新子田	㈱SUZUKURI	個人住宅新築工事	299.00	立会	R2.3.27
299	周防畑遺跡群	長土呂	個人	個人住宅新築工事	249.57	立会	R2.2.28
300	宮の上遺跡群	横和	個人	解体工事	407.00	立会	R2.2.3-6
301	岩村田遺跡群	岩村田	ミヅリ不動産㈱	宅地造成工事	415.11	立会	R2.3.16
302	城平遺跡群	平賀	個人	個人住宅新築工事	293.27	立会	R2.2.19



●令和元年度 市内遺跡発掘調査一覧表（立会9）

No	遺跡名	所在地	開発主体者	開発事業名	開発面積 (㎡)	保護措置	調査期間
303	芝宮遺跡群	小田井	㈱サンコー地所	建売住宅建築工事	324.21	立会	R2.2.19
304	番屋前遺跡群	猿久保	個人	個人住宅新築工事	815.47	立会	R2.3.2
305	芝宮遺跡群	長土呂	個人	個人住宅新築工事	223.98	立会	R2.3.9
306	芝宮遺跡群	小田井	㈱サンコー地所	建売住宅建築工事	245.04	立会	R2.3.19
307	芝宮遺跡群	長土呂	個人	個人住宅新築工事	340.32	立会	R2.3.16
308	下川屋敷遺跡群	伴野	個人	個人住宅新築工事	166.31	立会	R2.3.10
309	真光寺遺跡	協和	個人	個人住宅新築工事	496.00	立会	R2.3.9
310	尾塚遺跡群	塚原	個人	個人住宅新築工事	292.80	立会	R2.2.27
311	下信濃石遺跡	岩村田	㈱リトルハーツ	解体工事	151.51	立会	R2.2.21・25
312	芝宮遺跡群	長土呂	㈱田園不動産	建売住宅建築工事	234.64	立会	R2.3.9・13
313	芝宮遺跡群	小田井	㈱田園不動産	建売住宅建築工事	269.42	立会	R2.3.9・12
314	芝宮遺跡群	長土呂	㈱田園不動産	建売住宅建築工事	299.93	立会	R2.2.25
315	芝宮遺跡群	小田井	個人	個人住宅建築工事	246.04	立会	R2.3.2
316	芝宮遺跡群	長土呂	㈱田園不動産	建売住宅建築工事	278.61	立会	R2.3.17
317	岩村田遺跡群	岩村田	㈱平和住宅	宅地造成工事	693.00	立会	R2.3.9
318	芝宮遺跡群	小田井	個人	個人住宅新築工事	275.96	立会	R2.3.26
319	龍岡城跡・五庵遺跡	田口	佐久警察署長	標識設置工事	0.09	立会	R2.3.25
320	岩村田遺跡群	岩村田	個人	個人住宅新築工事	268.63	立会	R2.3.31
321	鳴澤遺跡群	根々井	個人	個人住宅新築工事	212.37	立会	R2.3.18
322	城平遺跡群	平賀	個人	個人住宅新築工事	268.82	立会	R2.3.17
323	大塚遺跡群	中込	佐久市（管財課）	雨量計設置工事	73.78	立会	R2.3.14
324	芝宮遺跡群	小田井	個人	個人住宅新築工事	254.21	立会	R2.3.26
325	本郷上北側遺跡	志賀	個人	個人住宅新築工事	449.30	立会	R2.3.27
326	岩村田遺跡群	岩村田	学校法人 佐久学園	駐車場整備	3,909.00	立会	R2.3.24

開館時間：9時～17時

休館日：土・日、祝日

入館料：無料

ア 第2回特別展「腕輪の国」

- ・佐久市出土の弥生時代金属器を網羅した特別展  
期間 令和元年7月29日～10月31日  
入館者数 329名

(2) 臼田文化センター

展示替えにより、北西の久保古墳17号墳出土埴輪の一部を駒場事務所考古遺物展示室に移動し、代わりに市内出土の須恵器（奈良・平安時代）を展示。昨年度に引き続き、近津区画整理事業に伴う発掘調査により出土した弥生土器、和同開珎等、臼田地域からの出土品を常設展示。

休館日：月・火、祝日の翌日

入館料：無料

(3) 佐久平浅間小学校

校舎新築に伴う発掘調査による出土品の一部を図書館に常設展示。

(4) 岩村田小学校

校舎新築に伴う発掘調査による出土品の一部を図書館に常設展示。

(4) 刊行図書

- 第264集「前田遺跡Ⅵ」
- 第265集「芝宮遺跡群 南上中原遺跡Ⅱ」
- 第266集「市内遺跡発掘調査報告書 2018」
- 第268集「岩村田遺跡群 西一本柳遺跡ⅩⅢ」
- 第269集「芝宮遺跡群 下曾根遺跡ⅩⅠ」
- 第270集「長土呂遺跡群 下聖端遺跡Ⅶ」
- 第271集「大豆田遺跡Ⅶ」
- 第272集「柳坂遺跡Ⅰ」

## ●令和元年度 歴史講座一覧表

期 日	主催者	内 容	参加者
平成 31 年 4 月 28 日 (日)	佐久市文化振興課	根々井居屋敷遺跡現地説明会	40 名
令和元年 6 月 19 日 (水)	社会福祉法人 三栄会	佐久市内における発掘調査の成果	60 名
令和元年 9 月 29 日 (日)	佐久市文化振興課	弥生平の弥生社会 ～石器から金属器～	21 名
令和 2 年 1 月 29 日 (木)	上の城区老人会	岩村田小学校改築に伴う発掘調査の成果	20 名
令和 2 年 2 月 3 日 (月)	一柳会 (一本柳老人クラブ)	佐久市内における発掘調査の成果	33 名

## ●令和元年度 埋蔵文化財 貸出・撮影・掲載一覧表

資 料 名	申 請 者	目 的	期 間
大豆田遺跡Ⅳ出土土器 19 点	佐久平浅岡小学校	図書館内に展示することにより、郷土の文化財にたいして愛護の心を育てるため。	平成 31 年 4 月 1 日～ 令和 2 年 3 月 31 日
藤ヶ城跡出土資料 11 点	岩村田小学校	図書館内に展示することにより、郷土の文化財にたいして愛護の心を育てるため	平成 31 年 4 月 1 日～ 令和 2 年 3 月 31 日
青山遺跡出土釣り手土器 2 点の撮影、掲載	佐久考古学会	佐久考古通信 No117 に掲載するため。	
八風山遺跡群Ⅱ出土石器ポジフィルム 1 点	株式会社教文舎	佐藤宏之著「旧石器時代」への掲載するため。	2019 年 4 月 10 日～ 5 月 17 日
中村遺跡出土土偶 1 点、西近津遺跡出土土偶 1 点、月夜平遺跡出土土偶 1 点	長野県立歴史館	開館 25 周年記念企画「土偶展」に展示するため。	2019 年 7 月 31 日～ 2020 年 2 月 7 日
東一本柳古墳出土遺物一式 (198 点)	公益財団法人千葉県教育振興財団房総のむら	企画展「龍角寺古墳群とその時代」の事前調査。	2019 年 8 月 5 日
八風山遺跡群出土石器	ハヶ岳旧石器研究グループ	八風山遺跡群出土石器の調査。	2019 年 8 月 24 日
東一本柳古墳出土遺物一式 (217 点)	公益財団法人千葉県教育振興財団房総のむら	企画展「龍角寺古墳群とその時代」への展示及び図録掲載のため。	2019 年 9 月下旬～ 12 月下旬
東一本柳古墳出土土毛彫馬具写真 1 点	公益財団法人千葉県教育振興財団房総のむら	企画展「龍角寺古墳群とその時代」に展示、図録掲載、広報活動に使用するため。	2019 年 9 月下旬～ 12 月下旬
佐久市文化振興課文化財事務所 考古遺物展示室風景写真	長野県埋蔵文化財センター	かがみちゃんと遊ぼうジュニア考古学第 8 号及び長野県埋蔵文化財センターのホームページに掲載するため。	2020 年 2 月 20 日発行予定
東一本柳古墳出土土金剛製馬具類他の写真	佐久考古学会	佐久考古通信 No118 に掲載するため。	2020 年 3 月 31 日刊行予定

第 273 集「西近津遺跡ⅩⅢ」

佐久市文化財「年報 28」

佐久市文化財情報 平成 30 年度

考古遺物展示室 第 2 回特別展チラシ

## (5) 出土遺物保存処理・自然科学分析

## ●国補埋蔵文化財出土遺物保存処理

宮の前遺跡Ⅰ・Ⅱ出土金属器 60 点

## ●自然科学分析 (柳坂遺跡Ⅰ出土遺物)

放射性炭素年代測定 5 点

微細物分析 3 点

植物珪酸帯体分析 3 点

開催日 令和元年 8 月 10 日 (土)

参加者 31 名

内容 考古遺物展示室見学 勾玉づくり  
土器接合体験

## (2) 講座

・歴史講座

公民館等各種団体からの要請により、市内で行った発掘調査の成果を中心とした歴史講座を開催しました。実施回数 5 回、延べ参加者数 169 名でした。

## (3) 貸出・掲載

市内遺跡出土の埋蔵文化財資料の貸出、掲載は 11 件ありました。

## 2 普及・公開

## (1) 第 41 回少年考古学教室

開催場所 文化財事務所



### 3 調査概要

## 1. 根々井居屋敷遺跡 I

所在地 佐久市根々井字伊勢田8 1 6 外  
 開発主体者 社会福祉法人山栄会  
 開発事業名 福祉施設建設  
 調査期間 平成31年4月1日～令和元年5月10日  
 調査面積 690㎡  
 調査担当者 小林眞寿

#### ●経過と立地

根々井居屋敷遺跡は佐久市根々井字伊勢田地籍に所在する。遺跡は湯川が形成した小規模な沖積地に位置し、北方には河岸段丘が聳え立つ。滋野氏の中核である望月氏から分かれた根々井氏の本地地とされる地であり、その館に因む居屋敷地籍を包括する。調査地点はその端部にあり、日向屋敷遺跡に隣接する。

今回、遺跡内で社会福祉法人山栄会により福祉施



根々井居屋敷遺跡 I 全景（北から）



根々井居屋敷遺跡 I 位置図（1：50,000）



根々井居屋敷遺跡 I H 9号住居址出土と同開珎

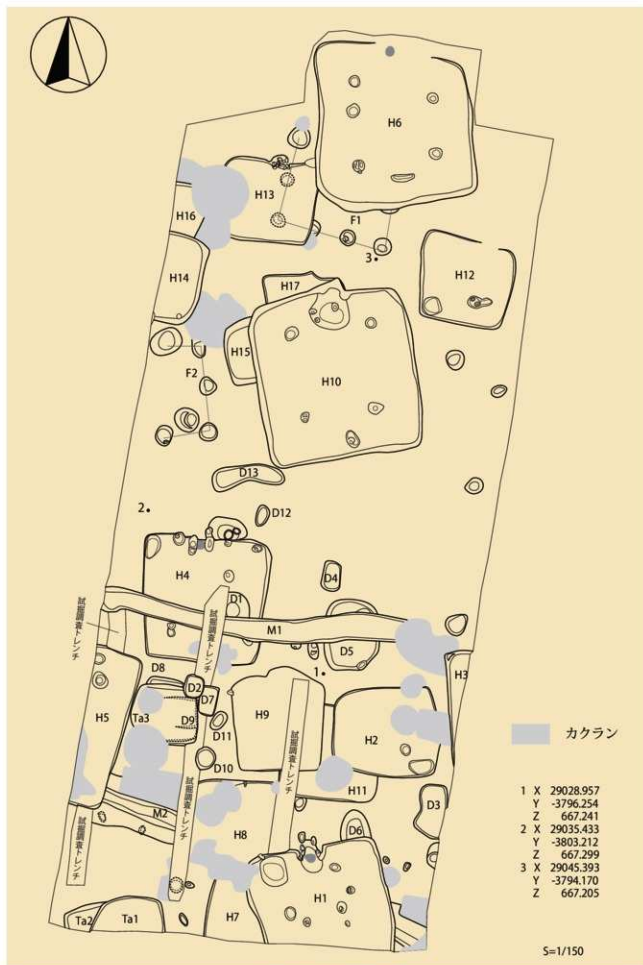


根々井居屋敷遺跡 I H1号住居址出土手捏土器

設の建設が計画されたことから、遺跡の保護を目的とし、状況を把握するための試掘調査を平成30年12月11日と平成31年3月13・14日に実施した。その結果、住居址等の遺構が検出されたため、遺構の破壊が予測される部分について記録保存を目的とした発掘調査を行うこととなった。

#### ●調査の概要

遺構 竪穴住居址 - 17棟 掘立柱建物址 - 2棟  
 竪穴建物址 - 3棟 土坑 - 16基 溝址 - 2条  
 ビット - 15基  
 遺物 弥生土器 土師器 須恵器 灰函陶器  
 石器・石製品 鉄器 古銭



根々井居屋敷遺跡！全体図

## 2. 大豆田遺跡VI

所在地	佐久市長土呂 1725 地
開発主体者	J A 佐久浅間株式会社アメック
開発事業名	宅地造成
調査期間	平成 31 年 4 月 4 日～令和元年 5 月 10 日
調査面積	600m <sup>2</sup>
調査担当者	富沢一明

### ●経過と立地

大豆田遺跡VIは周防畑遺跡群の南端に位置し、標高 704m を僅かに越える台地南端に所在する。調査地点の地形は北から南へとびるいわゆる「田切」に挟まれた低い台地で、この台地は調査地点付近で沖積低地へ変わっていく。本遺跡周辺は近年に入り、中部横断自動車道建設や新設の小学校として佐久平浅間小学校建設、区画整理事業等で多くの開発事業が行われた。また、北陸新幹線「佐久平駅」に近接している事から宅地造成事業を中心に各種開発が盛んに行われている地域である。本地域はこのような開発に伴い多くの発掘調査がなされ、資料の蓄積が進む地域である。発見された遺構としては、弥生時代後期の所産と考えられる国内で最大級の規模となる 18 × 9.5 m の竪穴住居址や溝が四隅切れるタイプの方形周溝墓や円形周溝墓が集落に接して検出されている。古代においては、周辺の遺跡から佐久平では希少な出土例となる 7 世紀末と考えられる「川原寺式」の軒丸瓦や布目瓦が発見されている。また、西近津遺跡群からは平安時代の竪穴住居址から銅印「○子私印」が出土している。

今回、平成 28 年に引き続き遺跡群内において JA 佐久浅間株式会社アメックにより宅地造成が計画され、文化財保護法 93 条が長野県教育委員会宛て、佐久市教育委員会に届出された。市教育委員会により該地の試掘調査が行われ、予定地内から遺構が発見された。保護協議の結果、工事により遺跡破壊が及ぶ範囲については記録保存を目的とする発掘調査を行うことになり、佐久市教育委員会文化振興課において発掘調査が実施される事となった。

### ●調査の概要

遺構 竪穴住居址 22 軒



大豆田遺跡VI位置図 (1 : 50,000)

(弥生時代後期 4 軒、奈良・平安時代 18 軒)  
土坑 13 基、溝状遺構 6 条

遺物 弥生土器（箱清水式）、土師器、須恵器  
灰釉陶器、石製品（刻書紡錘車）、鉄製品



H8 号住居址遺物出土状況



H14 号住居址出土刻書紡錘車（正面）



H14 号住居址出土刻書紡錘車（側面）




H11号住居址周辺



H1号住居址周辺



H10号住居址周辺



大豆田遺跡VI全体図

### 3. 西一本柳遺跡X X III

所在地 佐久市岩村田字常木上2324.3他  
 開発主体者 ウィッシュホーム株式会社  
 開発事業名 宅地造成  
 調査期間 令和元年5月16日～27日  
 調査面積 110m<sup>2</sup>  
 調査担当者 富沢一明

#### ●経過と立地

西一本柳遺跡X X IIIは、佐久市岩村田に所在し、岩村田遺跡群の南西よりに位置する。遺跡は湯川を南に望む台地上に立地し、台地周辺の海拔は690m前後を測る。

本遺跡の周辺では、各種開発により調査された地点は20ヶ所以上である。これらの調査からは弥生時代中期・後期の出土品として、写実的な表現で有名となった人形土器や変形銅戈形石製品、朝鮮半島産と考えられる板状鉄斧などが出土し注目されている。

今回、遺跡群内においてウィッシュホーム株式会社により宅地造成工事が計画され、市教育委員会に文化財保護法93条の届出があった。市教育委員会では試掘・確認調査を行った結果から遺跡の保護措置がとれない道路部分を中心に、記録保存目的の発掘調査を行うこととなった。

#### ●調査の概要

遺構 竪穴住居址6軒（弥生～平安時代）  
 土坑3基  
 遺物 弥生土器（栗林式）、土師器、須恵器



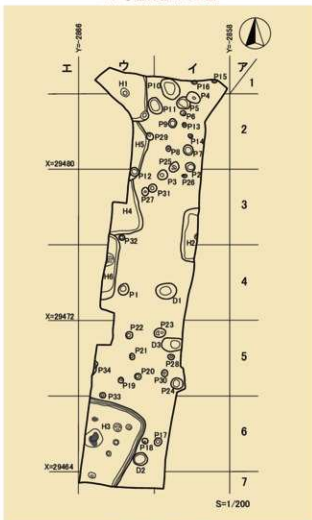
遺跡全景（北から）



西一本柳遺跡X X III位置図（1：50,000）



H3号住居址出土土器



大豆田遺跡VI全体図

## 4. 南上中原遺跡Ⅱ

所在地	佐久市長土呂字南上中原 763-1 他
開発主体者	有限会社 田園不動産
開発事業名	宅地造成
調査期間	令和元年6月3日～12日
調査面積	156㎡
調査担当者	富沢一明



南上中原遺跡Ⅱ位置図 (1:50,000)

### ●経過と立地

南上中原遺跡Ⅱは、佐久市長土呂に所在し、芝宮遺跡群の南西よりに位置する。遺跡は、濁川を望む台地上に立地し、台地周辺の海拔は730m前後を測る。

本遺跡の周辺では、上信越自動車道路をはじめとし各種開発により発掘調査が行われている。特に、上信越高速道路の調査では幅2.6～9.6m、深さ2.2mの大きな溝が検出され、海獣骨角鏡が出土し注目を集めた。また、聖原遺跡においては古墳時代から平安時代の竪穴住居址900軒以上が調査され、皇朝十二銭や石製私印、甲斐型土器の「佛鉢」などが出土している。

今回、遺跡群内において有限会社田園不動産により宅地造成工事が計画され、市教育委員会に文化財保護法93条の届出があった。市教育委員会では試掘・確認調査を行った結果から遺跡の保護措置がとれない道路部分を中心に、記録保存目的の発掘調査を行うこととなった。

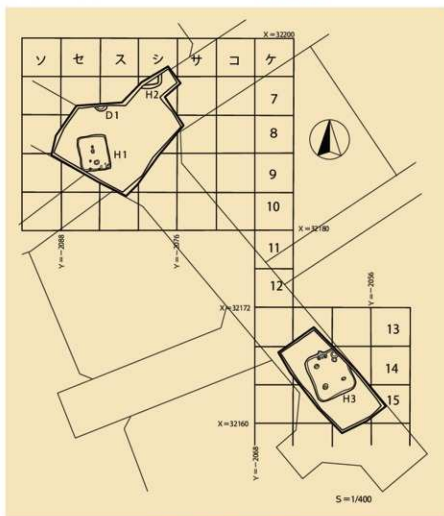
今回、遺跡群内において有限会社田園不動産により宅地造成工事が計画され、市教育委員会に文化財保護法93条の届出があった。市教育委員会では試掘・確認調査を行った結果から遺跡の保護措置がとれない道路部分を中心に、記録保存目的の発掘調査を行うこととなった。

### ●調査の概要

遺構	竪穴住居址3軒(古墳～平安時代) 土坑1基
遺物	土師器、須恵器



H1号住居址

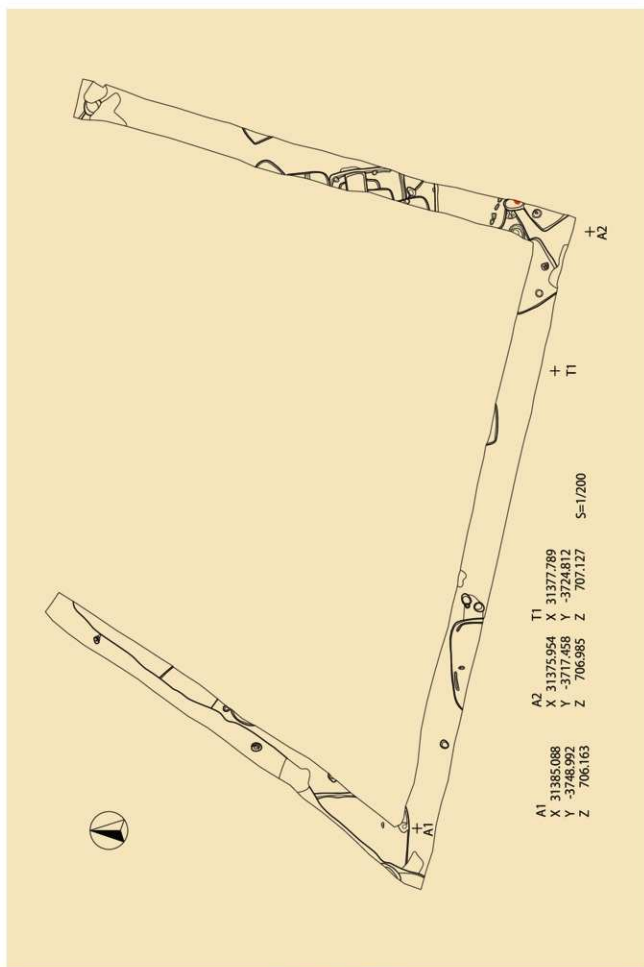


南上中原遺跡Ⅱ全体図









大豆田遺跡Ⅶ全体図

## 6. 下曽根遺跡IX

所在地 佐久市小田井字下曽根 81-1  
 開発主体者 有限会社 サンコー地所  
 開発事業名 宅地造成  
 調査期間 令和元年 8 月 19 日～ 28 日  
 調査面積 182㎡  
 調査担当者 富沢一明



下曽根遺跡IX位置図 (1 : 50,000)

### ●経過と立地

下曽根遺跡X I は、佐久市小田井に所在し、芝宮遺跡群の南西よりに位置する。遺跡は、濁川を望む台地上に立地し、台地周辺の海拔は730m前後を測る。

本遺跡の周辺では、上信越自動車道路をはじめとし各種開発により発掘調査が行われている。特に、上信越高速道路の調査では幅2.6～9.6m、深さ2.2mの大きな溝が検出され、海獣葡萄鏡が出土し注目を集めた。また、聖原遺跡においては古墳時代から平安時代の竪穴住居址900軒以上が調査され、皇朝十二銭や石製私印、甲斐型土器の「佛鉢」などが出

土している。

今回、遺跡群内において有限会社田園不動産により宅地造成工事が計画され、市教育委員会に文化財保護法93条の届出があった。市教育委員会では試掘・確認調査を行った結果から遺跡の保護措置がとれない道路部分を中心に、記録保存目的の発掘調査を行うこととなった。

### ●調査の概要

遺構 竪穴住居址6軒（奈良・平安時代）  
 掘立柱建物址2棟、土坑2基  
 遺物 土師器、須恵器、鉄製品、石器



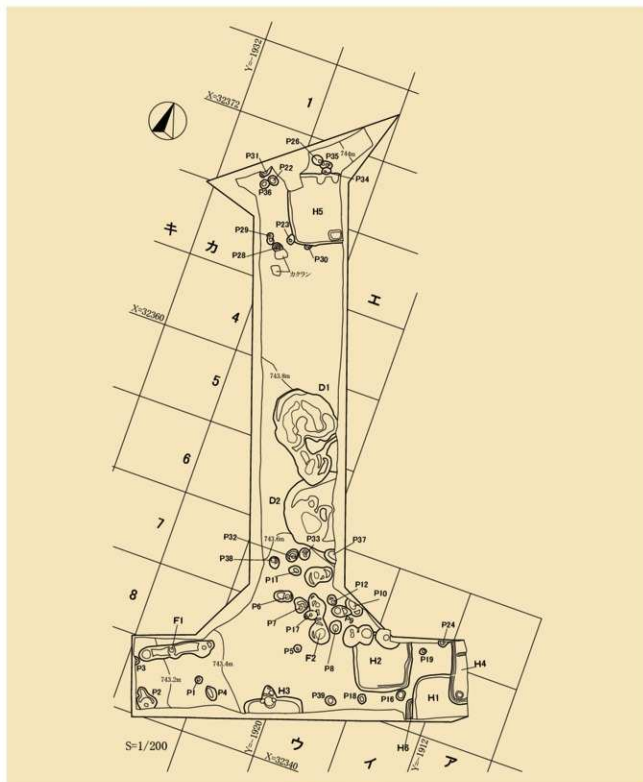
調査区全景



H2号住居址



D1号土坑(粘土坑)



下曽根遺跡以全体図

## 7. 宮の上遺跡VII

所在地 佐久市三河田字柳原 320-1  
 開発主体者 株式会社シナノ  
 開発事業名 工場新築工事  
 調査期間 令和元年 8 月 19 日～9 月 25 日  
 調査面積 790.2㎡  
 調査担当者 久保浩一郎



宮の上遺跡VII位置図 (1 : 50,000)

### ●経過と立地

宮の上遺跡群は、佐久市北部の三河田・横和地籍に所在する縄文時代から平安時代までの複合遺跡である。遺跡は浅間山南麓末端部にあたり、北を湯川、南を滑津川により浸食されて形成された田切り台地上に立地する。本遺跡においては、道路改良工事や工場建設工事等による発掘調査が実施されており、奈良・平安時代の集落跡が確認されている。

今回遺跡内での工場新築工事が計画され、埋蔵文化財についての保護協議が行われた結果、対象地内の工場建設範囲 790.2㎡について、記録保存を目的とした発掘調査を行うこととなった。

### ●調査の概要

遺構 竪穴住居址 7 軒 (奈良・平安時代)

掘立柱建物址 1 棟

土坑 3 基、ピット 1 基、溝址 2 条

遺物 土師器 (杯・碗・皿・壺・甕)

須恵器 (杯・蓋・壺・甕)

墨書土器 (杯・碗・皿・鉢)

灰釉陶器 (碗・皿)、白磁 (皿)

石器 (石鏃・擦石)

鉄器 (刀子・釘・鎌)

奈良・平安時代の竪穴住居址 7 軒と、同時期の所産と考えられる土坑・溝址等が検出された。

住居址からは「仁」や「令」などが書かれた墨書土器が一定数出土した。D1号土坑からは、隅丸方形の土坑四隅に扁平な円礫が置かれ、北西側に「土」と書かれた墨書土器が置かれた状態で検出された。

北東から南西方向に流れる流路と考えられる溝址も検出されている。



調査区東側完掘状況 (東から)



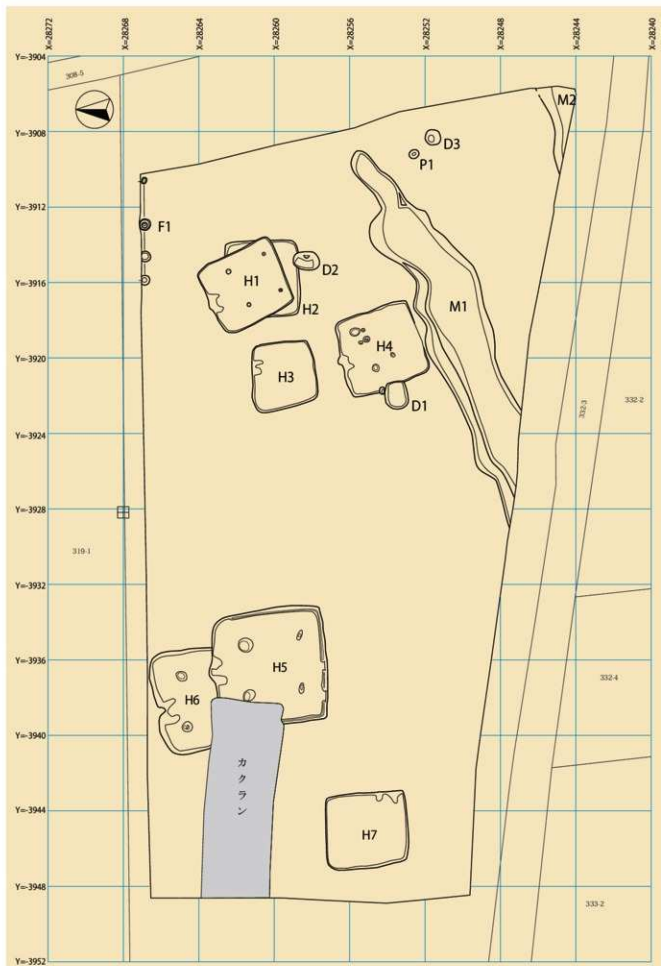
H1号住居址完掘状況 (南から)



D1号土坑遺物出土状況 (北から)



墨書土器 (S ≈ 1:4)



宮の上遺跡Ⅶ調査区全体図 (S=1:200)



## 8. 下聖端遺跡Ⅶ

所在地	佐久市長土呂字南聖原 530-1 他
開発主体者	株式会社 土屋ホーム、佐久支店
開発事業名	宅地造成
調査期間	令和元年9月3日～9日
調査面積	96㎡
調査担当者	富沢一明

### ●経過と立地

下聖端遺跡Ⅶは、佐久市長土呂に所在し、長土呂遺跡群の中ほどに位置する。遺跡は佐久平北部にみられる「田切り地形」の台地上に立地し、台地周辺の海拔は730m前後を測る。

本遺跡の周辺では、数多くの遺跡が調査されている。同じ台地上の聖原遺跡は古墳時代後期から平安時代に及ぶ竪穴住居址や掘立柱建物址が1000棟近く発掘調査された。出土遺物としては、平安時代の竪穴住居址から出土した「仏鉢形土器」には、見込み部に「佛」、体部外面に「甲斐国山梨郡大野郷戸」と古代甲斐国の地名が土器を擦るような暗



下聖端遺跡Ⅶ位置図 (1:50,000)

文技法で表記されており、非常に特殊な土器と理解されている。

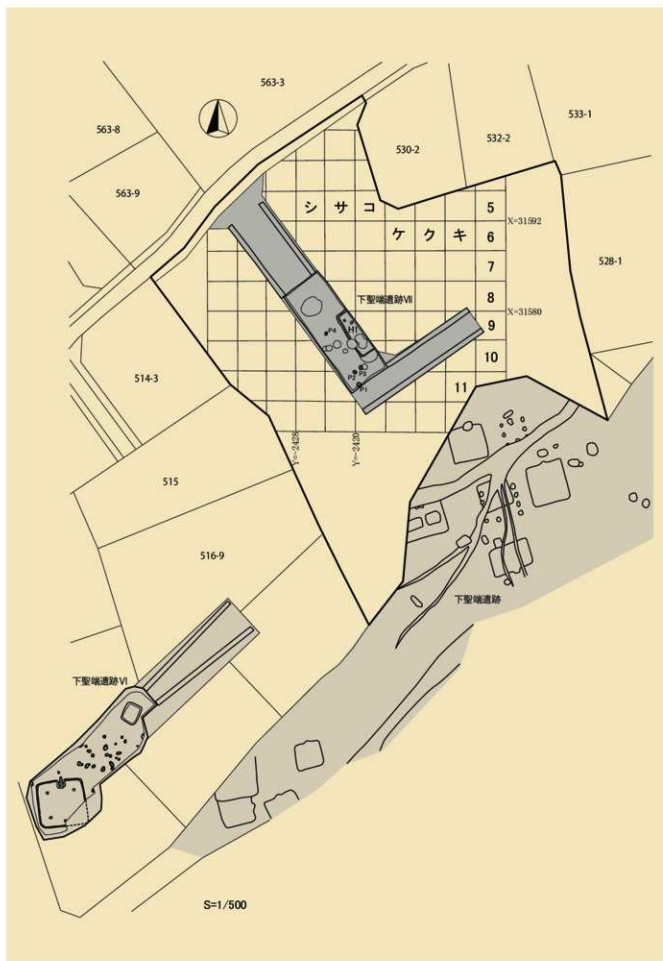
今回、遺跡群内で昨年度に引き続き株式会社土屋ホームにより宅地造成工事が計画なされ、市教育委員会に文化財保護法93条の届出がなされた。市教育委員会では対象地の試掘調査を行い遺構が発見された為、遺跡の保護措置がとれない道路部分を中心に、記録保存目的の発掘調査を行うこととなった。

### ●調査の概要

遺構 竪穴住居址1軒(古墳時代)  
遺物 土師器、石製品



H1号住居址全景



下聖壇遺跡VII全体図

## 9. 宮の前遺跡Ⅱ

所在地	佐久市岩村田字西大門 2054-1 地
開発主体者	有限会社 平和住宅
開発事業名	宅地造成
調査期間	令和元年 10 月 31 日～ 11 月 27 日
調査面積	485㎡
調査担当者	久保浩一郎

### ●経過と立地

岩村田遺跡群は、佐久市北部の岩村田地籍に所在する弥生時代から中世までを主体とする複合遺跡であり、湯川右岸の田切り台地上に立地する。本遺跡付近は、中世に発展した岩村田市街地の西側にあたり、近年の幹線道路建設を契機に宅地化が進んでいる。これらの開発に伴い、西一本柳遺跡や西八日町遺跡、西大門先遺跡等の発掘調査が行われ、弥生時代中期後半から平安時代までの大規模な集落跡が確認されている。出土遺物や遺構密度の高さから、当時の佐久地域における拠点的地域であったと考えられる。

今回遺跡内での宅地造成工事が計画されたことにより、対象地内の遺構確認調査を実施した結果、対象地内全体に弥生時代の住居址等が分布することが確認された。保護協議の結果、対象地中央の公共道路建設範囲 485㎡について、記録保存を目的とした発掘調査を行うこととなった。


### ●調査の概要

遺構	竪穴住居址 9 軒（弥生時代）
	土坑 3 基、ピット 2 基、溝趾 2 条
遺物	弥生土器（壺・甕・高坏）

弥生時代後期の竪穴住居址 9 軒等が検出され、住居址からは弥生土器が出土した。出土遺物から、住居址は弥生時代後期に属すると考えられる。調査区北側の H1 号住居址より北側は、地形が低くなっていることから、本調査区が集落のほぼ北端部分にあたると思われる。南北に延びる M1・2 号溝趾は、本調査区南側に隣接する西大門先遺跡で検出された弥生時代後期及び中世の溝と同一の遺構と考えられる。



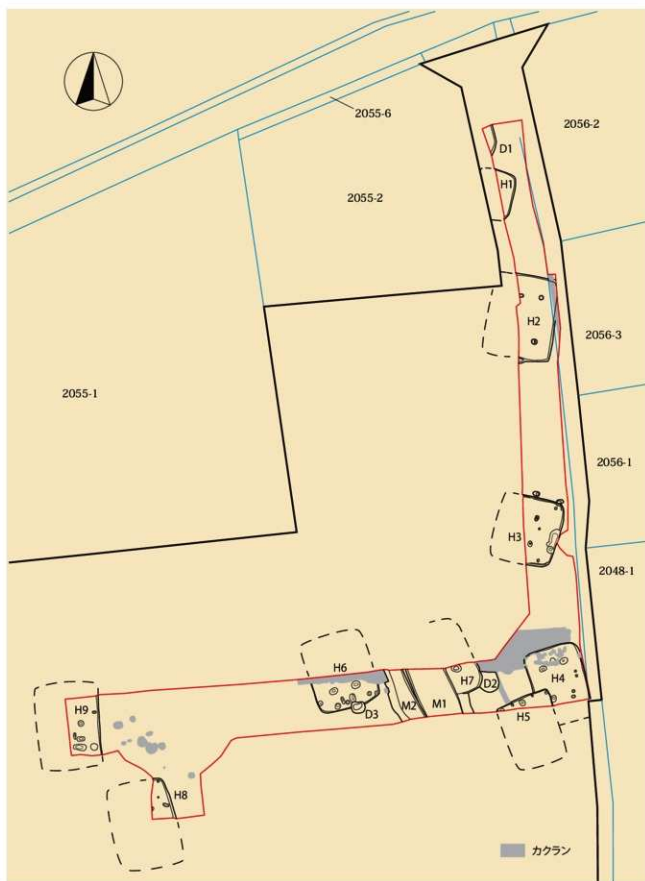
宮の前遺跡Ⅱ位置図 (1 : 50,000)



H3 号住居址完掘状況 (北から)



調査区南側完掘状況 (東から)



宮の前遺跡Ⅱ調査区全体図 (S=1:300)

## 10. 上聖端遺跡V

所在地	佐久市長土呂字上聖端 157-1 他
開発主体者	株式会社カネト
開発事業名	配送センター建設工事
調査期間	令和元年 11 月 5 日～ 27 日
調査面積	596.31㎡
調査担当者	小林眞寿

### ●経過と立地

上聖端遺跡Vは佐久市長土呂字上聖端地籍に所在する。遺跡は、浅間山に源を発する濁川と蟹沢の浸蝕によって形成された「田切り」地形に挟まれた南北に延びる台地上中央付近に位置する。縄文時代から中世にかけての複合遺跡で、標高は705m～760mを測る。遺跡の周辺地域では、1993年3月の上信越自動車道佐久インターチェンジ開通前後から、道路建設・流通団地造成・店舗建設など開発が進み、発掘調査も数多く行われてきた。代表的な遺跡としては、今回の調査地域北東で、流通業務団地造成に伴う聖原遺跡の発掘調査が平成元年～平成7年にかけて実施され、古墳時代から平安時代を中心とした住居址が900軒以上調査された。上聖端遺跡でも過去4次に及ぶ調査が実施され、多くの遺構・遺物が検出されている。今回、遺跡内で株式会社カネトにより配送センター建設が計画されたことから、遺跡の保護を目的とし、状況を把握するための試掘調査を令和元年10月10日～16日に実施した。その結果、住居址等の遺構が検出されたため、遺構の破壊が予測され



上聖端遺跡V位置図 (1 : 50,000)

る掘削箇所等について記録保存を目的とした発掘調査を行うこととなった。なお、掘削部分以外については埋土保存を行った。

### ●調査の概要

遺構 竪穴住居址 8 軒 掘立柱建物址 1 棟  
土坑 1 基 ビット 10 基  
遺物 土師器 須恵器 石器・石製品 鉄器

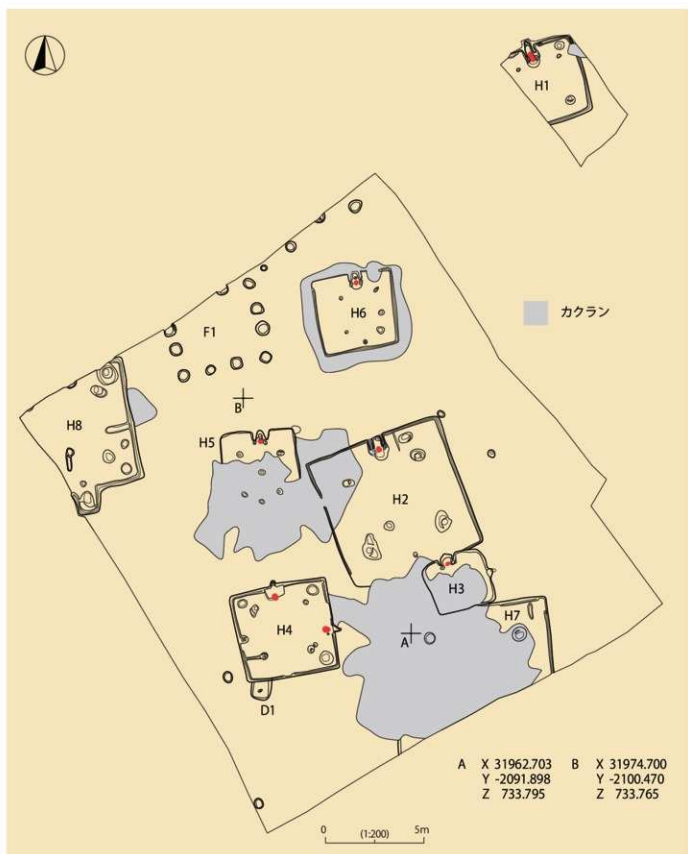


H1 号住居址



上聖端遺跡V全景 (北から)





上聖端遺跡V全体図

## 11. 西一本柳遺跡 X X IV

所在地 佐久市岩村田字中一本柳 2274-1 他  
 開発主体者 有限会社 平和住宅  
 開発事業名 宅地造成  
 調査期間 令和元年 12月2日～9日  
 調査面積 185㎡  
 調査担当者 小林眞寿

### ●経過と立地

西一本柳遺跡 X X IVは、佐久市岩村田に所在し、岩村田遺跡群の南西よりに位置する。遺跡は湯川を南に望む台地上に立地し、台地周辺の海拔は 690m 前後を測る。

本遺跡では、過去に23次に及ぶ調査が行われており、弥生時代中期後半の、土偶型容器頭部や石戈、後期の朝鮮半島産と考えられる板状鉄斧などが出土している。

今回、遺跡群内において有限会社平和住宅により宅地造成工事が計画され、市教育委員会に文化財保護法93条の届出があった。市教育委員会では試掘調



調査風景



西一本柳遺跡 X X IV位置図 (1 : 50,000)

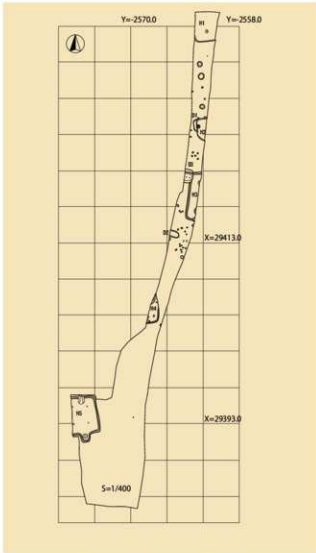
査を行い、遺跡の保護措置がとれない部分について、記録保存目的の発掘調査を行うこととなった。

### ●調査の概要

遺構 竪穴住居址 5 軒、掘立柱建物址 1 棟

土坑 3 基、ピット 40 基

遺物 土師器、須恵器、磁器、石器・石製品、鉄器



西一本柳遺跡 X X IV全体図

## 12. 市道遺跡Ⅵ

所在地	佐久市三塚字市道 127-1 他
開発主体者	ルートインジャパン株式会社
開発事業名	ホテル建設
調査期間	令和元年 12 月 2 日～ 20 日
調査面積	304㎡
調査担当者	富沢一明

### ●経過と立地

市道遺跡Ⅵは三千東遺跡群の北端に位置し、標高は 667m を測る。市道遺跡は昭和 49 年の圃場整備に伴う発掘調査から現在までに 6 回の調査が行われている。中でも大規模なものは平成 16 年に行われた国道 141 号改良工事ともなう発掘調査で市道遺跡Ⅲとして報告されている。調査面積は 5195㎡を測り、古墳時代中期から平安時代の竪穴住居址 60 軒、掘立柱建物址 25 棟等が検出された。特に古墳時代後期の住居址は大型で、南入口部分に張出を持つ住居跡やカマドの残存状況が良好な例が多くあった。

今回、遺跡群内においてルートインジャパン株



市道遺跡Ⅵ位置図 (1 : 50,000)

式会社によりホテル増築工事が計画され、文化財保護法 93 条が長野県教育委員会宛て、佐久市教育委員会に届出された。市教育委員会により該地の試掘調査が行われ、予定地内から遺構が発見された。保護協議の結果、工事により遺跡破壊が及ぶ範囲については記録保存を目的とする発掘調査を行うことになり、佐久市教育委員会文化振興課において発掘調査が実施される事となった。

### ●調査の概要

遺構 竪穴住居址 13 軒 (古墳～平安時代)

土坑 4 基、溝状遺構 1 条

遺物 弥生土器 (箱清水式)、土師器、須恵器

灰釉陶器、石製品 (刻線紡錘車)

鉄製品



市道遺跡Ⅵ全景



H1号住居址刻書紡錘車出土状況



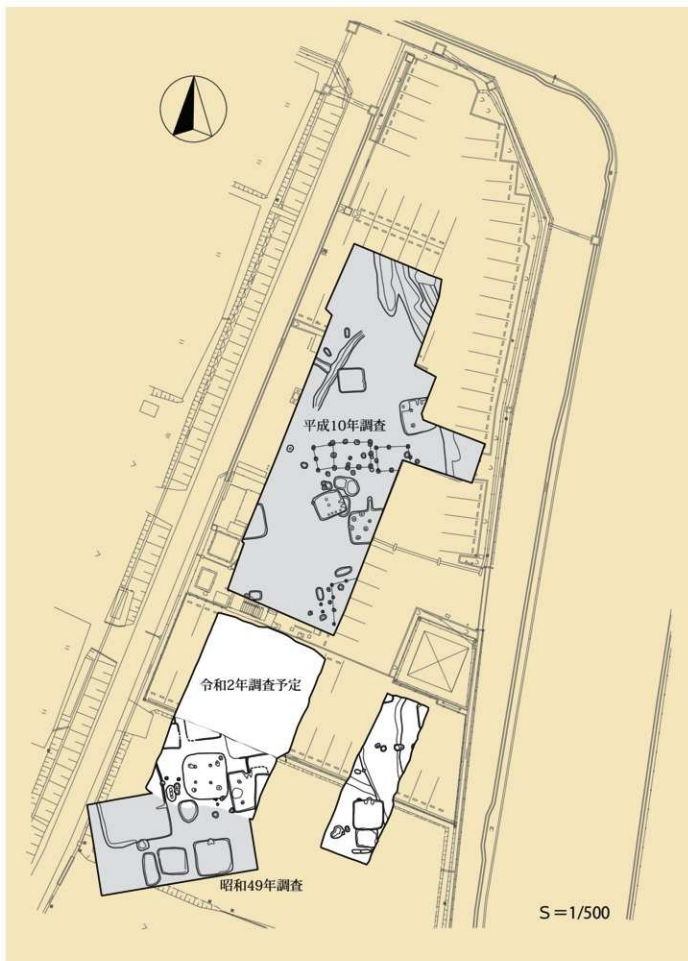
H1号住居址カマド→

↓ H6号住居址



↓ H11号住居址カマド





市道遺跡VI全体図



## 13. 小山崎遺跡

所在地	佐久市下小田切 174-1 他
開発主体者	佐久市（教育施設課）
開発事業名	白田地区新小学校建設
調査期間	令和元年 8 月 20 日～ 11 月 1 日
調査面積	2,900㎡
調査担当者	小林眞寿



小山崎遺跡位置図（1：50,000）

### ●経過と立地

小山崎遺跡は佐久市下小田切に所在する。遺跡は蓼科山麓から流れ出た片貝川により形成された沖積地上に立地する。遺跡の北隣には反田遺跡が存在する。遺跡の東には片貝川が、北には湯原から流れ出た中沢川が流れており、横山地籍で合流している。片貝川は白田地区では千曲川には合流せず、野沢平の西寄り地域を北流し、下県地籍で千曲川に合流する。

今回、白田地区新小学校の建設が計画されたため、開発対象地域に試掘調査を実施した結果、遺構が発見されたため、記録保存を目的とした発掘

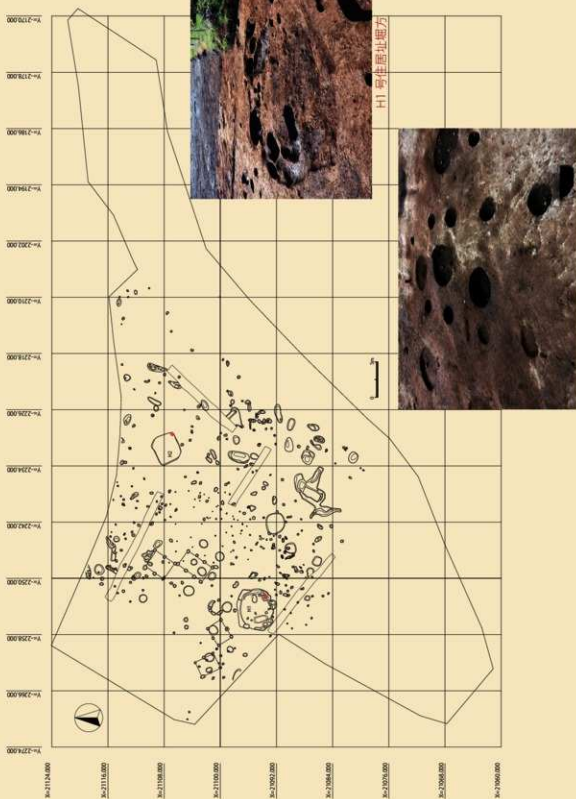
調査を行った。

### ●調査の概要

- 遺構 竪穴住居址 2 軒、掘立柱建物址 4 棟  
土坑 43 基、溝址 2 条、ピット 331 基
- 遺物 縄文土器、弥生土器、土師器、須恵器  
石器・石製品



小山崎遺跡遠景



小山崎遺跡全体図

## 14. 藤ヶ城跡Ⅴ

所在地 佐久市岩村田  
 開発主体者 佐久市（教育施設課）  
 開発事業名 小学校新築工事  
 調査期間 令和元年6月21日～11月29日  
 調査面積 829㎡  
 調査担当者 富沢一明



藤ヶ城跡Ⅴ位置図（1：50,000）

### ●経過と立地

藤ヶ城は岩村田藩内藤家の城として文久元年(1861)に工事着手された城である。元治元年(1864)には体制が整い岩村田陣屋より政務が新城内に移されている。藤ヶ城の特徴は、幕末の築城であり土塁を折り曲げて入隅にし、石垣に土を盛り高土手を築き砲台とするなど近世初頭の城郭にはない縄張りが用いられている。

射程距離の長くなった銃や大砲に対しての対策と考えられる。城域は宅地化が進んでいるが、一部に土塁や井戸が現存している。

岩村田小学校改築工事に伴い、発掘調査を実施した。本年度はグラウンド造成部分を対象としたが、旧校舎や体育館等の既存建物があった場所でそのほとんどが削平を受けていた。



H66号住居址



M13号溝状遺構（堀跡）

### ●調査の概要

遺構 竪穴住居址 12軒  
 （古墳～平安時代）  
 土坑 7基  
 溝状遺構 2条（堀跡）  
 遺物 弥生土器、土師器、須恵器  
 緑釉陶器、中世陶器、石製品  
 鉄製品



緑釉陶器

## 4 調査報告

1. 県史跡 五郎兵衛用水  
及び大平遺跡II

所在地	佐久市八幡字大平 691-5・6 他
開発主体者	佐久市（土木課）
開発事業名	道路改良
調査期間	令和元年 10月7日～29日
調査面積	25㎡
調査担当者	富沢一明

## ●経過と立地

五郎兵衛用水は旧望月町鹿曲川より取水し、旧浅科村の矢島・上原地区の水田を潤す農業用水路である。成立は江戸初期の寛永3年、市川五郎兵衛が小諸藩の許可を得て開削に着手したのが始まりである。高低差のある山岳部を巧みに導水した技術はすばらしく、300年以上の長い間用水として使われ続けた。市川氏が開削した用水跡は、現在の用水に昭和44年に付け替えが行われ、部分的に昭和58年に県史跡に指定され保存されている。

今回、市道の改良工事に伴い、道路下の史跡部分の確認調査が必要となったため、長野県教育委員会の指導のもと市教育委員会で現状把握のための発掘調査を行うこととなった。



旧浅科村設置石柱

## ●調査の成果

現況の市道下を南北に横断する状態で用水跡が確認された。道路直下からは旧浅科村教育委員会により昭和56年に設置された石標柱が発見され、



調査位置図（1：10,000）

セクション図より56年当時は用水幅2.8m、深さ1.1mの窪地状の溝が残存していたことが確認された。その後この石標柱を取り除き、本来の用水幅まで確認調査をおこなった。結果、用水幅4m、用水底幅1.8m、深さ1.3mの掘り込みが確認できた。谷側となる東側では版築状の土塁や用水壁補強のための粘土層等は確認されなかった。また、7層からは昭和の頃と考えられるゴム製のサンダルが発見された。このことから、調査地点は用水付け替えが行われた昭和40年代まで、今回の埋没土範囲は用水として使われており、指定された昭和50年代まで徐々に埋没が進んでいたと考えられる。

用水東側に広がる古代の遺構は、全容が把握できなかったため性格は不明であるが、古代律令期の須恵器甕片の小片が数点出土した。堆積は自然

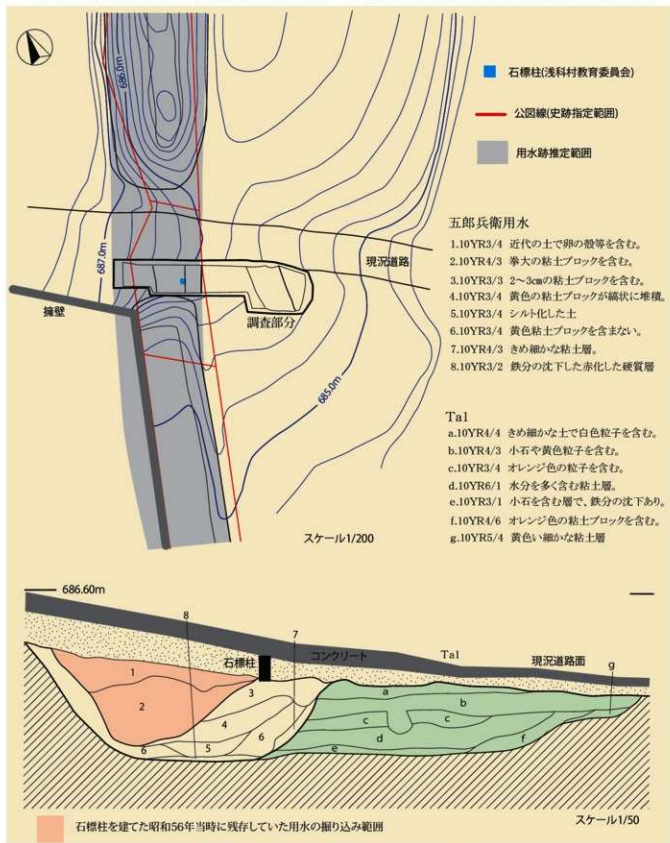


五郎兵衛用水跡

堆積で、底面は水が溜まったような赤化した鉄分の沈下が確認できた。今回の調査地点から南東に100mには平安時代を主体とする竪穴住居が発見された大平遺跡が所在するため、それら集落跡に関連した遺構とも考えられる。

今回はごく限られた範囲の調査であったが、指定

史跡内であり、用水の構造を考える上で貴重な記録となった。現代まで使用が続いた用水であるため、開削当時の姿を推し量ることはできないが、導水路上で特徴的な地形箇所は、今回のような確認調査を行うことにより、五郎兵衛用水の新見地が得られることが期待され、また必要であると考えた。



泉史跡五郎兵衛用水跡及び大平遺跡Ⅱ調査全体図



## 2. 周防畑遺跡群 道常遺跡Ⅳ

所在地	佐久市佐久市長土呂 1270 外
開発主体者	株式会社田
開発事業名	宅地造成
調査期間	令和元年 10 月 8 日～ 23 日
調査面積	388㎡
調査担当者	久保浩一郎

### ●凡例・例言

- 1 本書は株式会社田が行う宅地造成工事に伴う周防畑遺跡群道常遺跡Ⅳの発掘調査報告書である。
- 2 本報告書の作成は久保が行った。
- 3 本書及び当遺跡の出土品のすべては、佐久市教育委員会の責任下に保管されている。
- 4 本書で示した方位は真北であり、座標値は世界測地系に準拠している。
- 5 土層の色調は「新版 標準土色帖」に基づく。
- 6 遺跡の略記号は NSDJ である。
- 7 遺構断面図の標高はスケールバー上に値を示した。
- 8 遺物は、特に記載のないもの以外、実測図は縮尺 3 分の 1、写真は縮尺 2 分の 1 で掲載した。

### ●経過と立地

周防畑遺跡群は、佐久市長土呂地籍に所在する弥生時代から中世までの複合遺跡である。浅間山の火山噴出物が河川によって浸食されることで形成される田切り地形の台地末端部に位置し、佐久市内有数の遺跡密集地である。

本遺跡周辺では平成 9 年の北陸新幹線佐久平駅の開業を契機とした開発が進行したことに加え、近年では平成 27 年度の佐久平浅間小学校の開業により、急速に宅地化が進んでいる。これらの開発に伴う発掘調査により、弥生時代から中世までの集落跡が確認されている。

今回遺跡内での宅地造成工事が計画され、埋蔵文化財についての保護協議が行われた結果、対象地内の道路建設範囲 388㎡について、記録保存を目的とした発掘調査を行うこととなった。

### ●遺構と遺物

本調査区からは溝址、土坑、ピットが検出され、



道常遺跡Ⅳ位置図 (1 : 50,000)

これらの遺構は奈良時代以降の所産と考えられる。出土した遺物は、縄文土器、弥生土器、古墳時代から平安時代の土師器・須恵器、灰釉陶器などで、ほとんどが溝址からの出土品である。

溝址は5条検出された。調査区南側のM1号溝址は、等高線に沿うように南東から北西に延びる。M2号溝址は北東から南西に延びるが、調査区内で終息する。1の須恵器環蓋が出土している。M4号溝址は南北に延びる浅い溝で、M3号溝址に切られる。M3号溝址は東西に延びる大型の溝址で、幅約5m、深さ約1.5mを測る。遺物は、土師器・須恵器・灰釉陶器等が出土した。2は土師器環、3・4は須恵器の環、5は須恵器の壺、6・7は須恵器の甕、8は灰釉陶器の碗、9は陶器の小皿、10は銅銭で、上半部が欠損するが、右側を「寧」とすれば、熙寧元寶（北宋1068）と考えられる。これらの出土遺物から、中世の区画溝ではないかと考えられる。M5号溝址は調査区北部で検出され、南東から北西に延びる。遺物は須恵器が出土している。11・12は環で、11の底部にはヘラ削りかきが施される。13は有台環、14は蓋である。15は盤の口縁部と考えられる。16は壺と考えられる。これらの遺物から、本址は奈良時代の所産と考えられる。

土坑は4基検出された。平面形は楕円形ないし方形を呈し、検出面からの深さはいずれも10cm程度である。図化できなかったが、D4号土坑から須恵器片が出土している。

ピットは221基検出された。平面形状は円形ないし方形を呈するものが多い。P101から17の須恵器の甕が、P115からは18の縄文土器が出土したが、いずれも混入したものと考えられる。

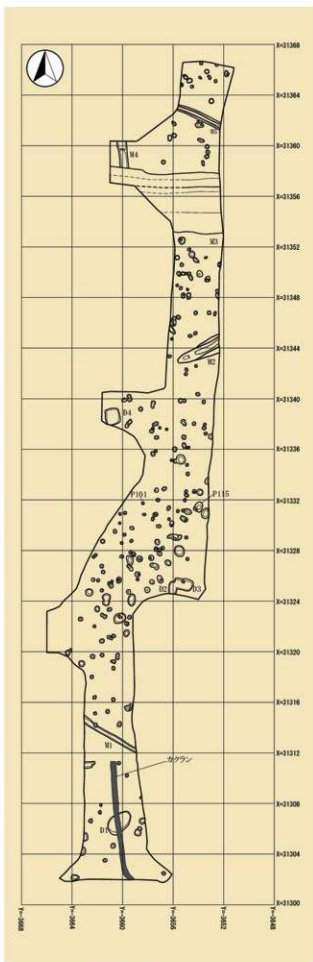
土坑・ピットについては、奈良時代から中世までの所産と考えられる。



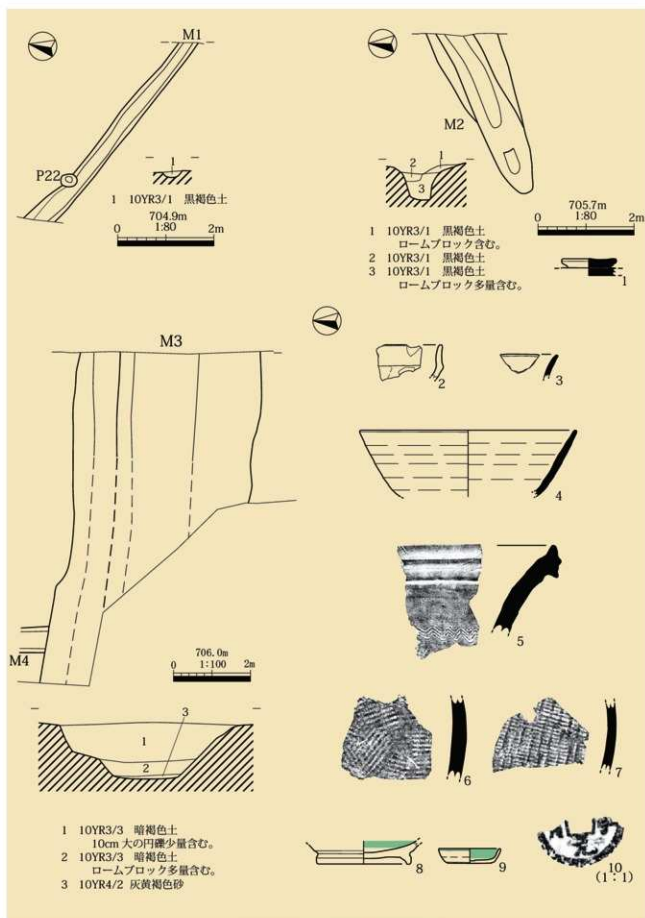
調査区位置図 (1 : 5,000)



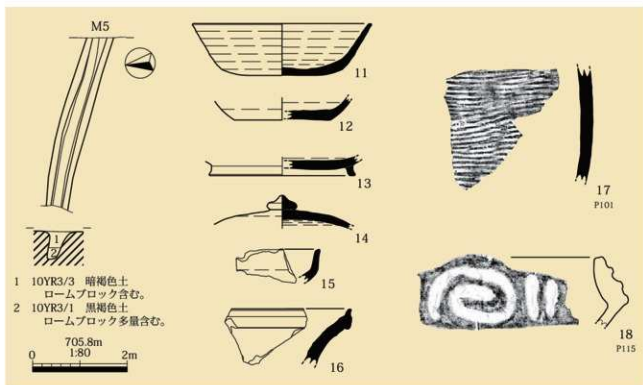
調査区全景 (北から)



調査区全体図 (S=1:300)



M1・M2・M3号溝址及び出土遺物実測図



M5号溝址及び出土遺物実測図、ピット出土遺物実測図



M1号溝址完掘状況（西から）



M2号溝址完掘状況（西から）



M3号溝址完掘状況（西から）



M5号溝址完掘状況（西から）



調査区北側完掘状況（南西から）



調査区南側完掘状況（北から）



出土遺物

## 5 資料報告

# 1. 第2回特別展「腕輪の国」 — 佐久市出土の弥生時代金属器 — 補足資料

小林眞寿

## ●はじめに

令和元年7月29日(月)から10月31日(木)の期間に行った佐久市文化財事務所 第2回特別展「腕輪の国」は佐久市出土の弥生時代金属器を集成し、佐久地方の弥生時代金属器の象徴的存在である「釧(腕輪)」を中心に、代表的な遺物を展示したものであった。金属器の普及・定着を概観するために、その前段階の特殊な石器や、後続する古墳時代前期の金属器も展示した。しかし、図録等は作成しなかったため、出土遺跡の分布状況や一覧表は会場に展示したパネル以外には提供出来なかったため、これらの資料の要望が少なからずあったので、ここに掲載する。また、展示を通して確認出来た、佐久市出土弥生時代金属器の令和元年時点での様相の概略も併せて記載する。

## ●金属器普及前段階の資料

一覧表には掲載していない。量的には少ないが、武器型青銅器を模した石剣や、石戈と共に鯨歯状石製品(町田勝則 2019)も1点出土しており、指輪



根々井芝宮遺跡 Y17 出土石剣、Y15 出土鯨歯状石製品



北原遺跡 M1、西一本郷Ⅲ・Ⅳ H44・M8 出土石戈

状石製品を除き、善光寺平と同様の遺物が認められる。時期的には中期後半栗林期の遺物群であり、佐久平では金属器は普及していない段階である。(例外的に社宮司遺跡出土の銅鏡片(多組無文鏡)が存在するが、時期については中期末以降という見解である。)

## ●金属器普及段階の資料

時期的には後期吉田、箱清水期の遺物群である。佐久平では、大規模な集落は中期栗林期に成立するが、金属器が普及・定着するのは後期である。

おそらくは祭祀に関連するであろう、石剣や石戈に代わり鉄剣、銅鏃、銅・鉄釧が新たに登場する。これは、第1回特別展で取り上げた「人形土器」の土偶形容器から人形土器への変化とも重なる。種類のには、特別展のタイトルでもある鉄・銅製の「腕輪(釧)」を筆頭に、鉄・銅製の鏃、鉄斧、鉄剣、鉄製の刀子・鎌・釘・軸・鏝?など多種である。

## ●金属器普及後の資料

銅製品と釧が姿を消し、瀧の峯古墳群出土の鉄剣や、藤塚遺跡Ⅱ出土の鉄斧、深堀遺跡Ⅳ出土の刀子、松ノ木遺跡Ⅲ出土鉄鏃などが認められる。

弥生時代後期的な祭祀から、古墳祭祀への転換を反映したものと捉えられるのであろうか。

## ●若干のまとめ

今回の集成で、佐久平では、弥生時代後期に金属器が急速に普及したことが確認された。また、金属器の消長は、祭祀変化の反映かもしれないことが類推される。

個別には、螺旋状鉄釧を装着し、埋葬される人物には、玉類も副葬される事例がほとんどであることから、銅釧を装着する人々との社会的役割の相違が推測される。銅釧には切断、穿孔などの再利用痕が確認できるものがあり、基本的に着脱の自



佐久市出土金属器一覽表(1)

No	遺跡名	遺構名	素材 銅 鉄	器種	数量	時期	備考	文庫 名称	刊行年	著者
1	宮の前遺跡Ⅰ・Ⅱ	H27号住居址	● 銅	鏃	1	後期		第198集「宮前遺跡Ⅳ、通常遺跡、南近津遺跡Ⅲ、宮の前遺跡Ⅰ・Ⅱ」 郷原	2012	佐久市教育委員会
		H84号住居址	● 鉄	輪	1	前期				
		O117号埋藏庫	● 銅	環	1	後期				
		H133号住居址	● 銅	釧	1	後期				
		H222号住居址	● 銅	釧	1	後期				
2	宮の前遺跡Ⅰ・Ⅱ	H229号住居址	● 銅	刀子	1	後期		第199集「宮前遺跡Ⅳ、通常遺跡、南近津遺跡Ⅲ、宮の前遺跡Ⅰ・Ⅱ」	2017	佐久市教育委員会
		H428号住居址	● 銅	刀子	1	後期				
		H430号住居址	● 銅	刀子	1	後期				
		H454号住居址	● 銅	刀子	1	後期				
		D2653号土坑	● 銅	釧	1	後期				
3	上原路遺跡	O125号埋藏庫	● 銅	釧	2	後期		第110集「佐久平野原遺跡上地区発掘調査事業埋蔵文化財発掘調査報告書」 佐久市年報6「上原路遺跡」	2003	佐久市教育委員会
		M2号庫址	● 銅	釧	1	?				
		H8号住居址	● 銅	釧	1	後期				
		H10号住居址	● 銅	釧	1	後期				
		SM2号方形埋藏庫	● 銅	刀子	2	後期				
4	和路遺跡Ⅰ・Ⅱ・Ⅲ	第1号住居址	● 銅	釧	24	後期		佐久市年報6「上原路遺跡」	1996	佐久市教育委員会
		第2号住居址	● 銅	釧	1	後期				
		第3号住居址	● 銅	釧	1	後期				
		第4号住居址	● 銅	釧	1	後期				
		第5号住居址	● 銅	釧	1	後期				
5	上原路遺跡	H2号住居址	● 銅	釧	1	後期		第110集「佐久平野原遺跡上地区発掘調査事業埋蔵文化財発掘調査報告書」 佐久市年報15「中庄坊遺跡Ⅳ、調査報告書「その1」」	2003	佐久市教育委員会
		H4号住居址	● 銅	釧	1	後期				
		H25号住居址	● 銅	釧	2	後期				
		H21号住居址	● 銅	釧	1	後期				
		H86号住居址	● 銅	釧	1	後期				
6	中庄坊遺跡Ⅳ	H1号住居址	● 銅	釧	2	前期	佐久市年報15「中庄坊遺跡Ⅳ」	第102集「中庄坊遺跡Ⅳ」	2002	佐久市教育委員会
		H11号住居址	● 銅	釧	2	後期				
		H25号住居址	● 銅	釧	2	後期				
		H28号住居址	● 銅	釧	1	後期				
		H80号住居址	● 銅	釧	2	後期				
7	中庄坊遺跡Ⅴ	H57号住居址	● 銅	釧	1	後期		第185集「中庄坊遺跡Ⅴ」	2011	佐久市教育委員会
		H29号住居址	● 銅	釧	1	後期				
		H12号住居址	● 銅	釧	1	後期				
		H1号土坑	● 銅	釧	1	後期				
		H2号住居址	● 銅	釧	1	後期				
8	北一本樫Ⅱ	D1号土坑	● 銅	釧	1	後期		第223集「北一本樫遺跡Ⅲ」 佐久市文化財年報14「北一本樫遺跡群「北一本樫遺跡Ⅲ」」	2014	佐久市教育委員会
		H1号住居址	● 銅	釧	1	後期				
		H3号住居址	● 銅	釧	1	後期				
		H5号住居址	● 銅	釧	1	後期				
		H21号住居址	● 銅	釧	1	後期				
9	北一本樫Ⅲ	H1号住居址	● 銅	釧	1	後期		第175集「北一本樫遺跡Ⅲ」	2010	佐久市教育委員会
		H3号住居址	● 銅	釧	1	後期				
		H5号住居址	● 銅	釧	1	後期				
		H11号住居址	● 銅	釧	1	後期				
		H21号住居址	● 銅	釧	1	後期				

佐久市出土金銅器一覧表(2)

No	遺跡名	遺跡名	素材	形状	種類	数量	時期	備考	名称	文獻	刊行年	著者
9	北一本郷遺跡Ⅲ	H33号住居址	●	斧	2	後期			第175集「北一本郷遺跡Ⅲ」		2010	佐久市教育委員会
		H51号住居址	●	刺	1	後期						
		H69号住居址	●	輪	2	後期						
		M16号溝址	●	輪	1	後期						
		M20号溝址	●	輪	1	後期						
	西一本郷遺跡Ⅳ	H94号住居址	●	初雁車輪字	1	前期			第109集「西一本郷遺跡Ⅳ」		2003	佐久市教育委員会
		M6号溝址	●	鎌?釘?	1	前期						
		H11号住居址	●	刀?	1	前期						
		H43号住居址	●	刀子	1	後期						
		H9号住居址	●	鏡	1	後期						
10	西一本郷遺跡Ⅲ	H20号住居址	●	刀子	1	後期			第139集「西一本郷Ⅲ」		2005	佐久市教育委員会
		H22号住居址	●	刀子	1	後期						
		クワソト	●	鏡	1	後期						
		N14号住居址	●	刀	1	後期						
		H49号住居址	●	刀	1	後期						
11	北西の久保遺跡第1次	H60号住居址	●	鏡	1	後期			北西の久保		1984	佐久市教育委員会
		H84号住居址	●	鏡	1	後期						
		H90号住居址	●	鏡	1	後期						
		H91号住居址	●	鏡	1	後期						
		H92号住居址	●	鏡	1	後期						
12	五甲田遺跡	H28の久保遺跡第2次	●	鏡	1	後期			第74集「五甲田遺跡」		1999	佐久市教育委員会
		第1号住居址	●	刺	1	前期						
		第2号住居址	●	刺	1	前期						
		第5号住居址	●	刺	8	前期						
		第2号住居址溝溝溝	●	刺	7	後期						
13	西一平塚遺跡部	SM14号住居址溝溝	●	刺	1	後期			長野県埋蔵文化財センター発掘調査報告書「106 周の遺跡・久保田遺跡・西一平塚遺跡部」	106	2012	長野県埋蔵文化財センター
		SM07木椀	●	刺	1	後期						
		SM09号住居址	●	銅杖状製品	1	後期						
		第3号住居址	●	斧	1	前期						
		第1号住居址	●	鏡	1	後期						
14	碓氷遺跡Ⅱ	H1号住居址	●	鏡	1	後期			第26集「碓氷遺跡部・碓氷Ⅱ」		1994	佐久市教育委員会
		H1号住居址	●	刀	1	後期						
		H9号住居址	●	刀	1	後期						
		H11号住居址	●	刀	1	後期						
		H9号住居址	●	刀	1	後期						
15	碓氷遺跡Ⅰ・Ⅱ	H9号住居址	●	刀	1	後期			第156集「碓氷遺跡Ⅰ・Ⅱ」		2008	佐久市教育委員会
		H11号住居址	●	刀	1	後期						
		H11号住居址	●	斧	2	後期						
		H21号住居址	●	刀	1	後期						
		H39号住居址	●	刺	1	後期						
16	大田遺跡Ⅳ	H4号住居址	●	刺	3	後期			第229集「大田遺跡Ⅳ」		2015	佐久市教育委員会
		H9号住居址	●	刀	1	後期						
		H11号住居址	●	刀	1	後期						
		H39号住居址	●	刺	3	後期						
		H4号住居址	●	刀	1	後期						
17	西近江遺跡Ⅳ	H36号住居址	●	刺	1	後期			第208集「西近江遺跡Ⅲ・Ⅳ・Ⅴ」		2014	佐久市教育委員会
		H51号住居址	●	刺	1	後期						
		H52号住居址	●	刀子	1	後期						
		H52号住居址	●	刀子	1	後期						
		H52号住居址	●	刀子	1	後期						
18	後免山遺跡	H121集「後免山遺跡・東久保遺跡・宮田遺跡Ⅰ・Ⅱ」	●	刺	1	後期			第121集「後免山遺跡・東久保遺跡・宮田遺跡Ⅰ・Ⅱ」		2004	佐久市教育委員会

佐久市出土金属器一覧表(3)

No	遺跡名	遺構名	素材	器種	数量	時期	備考	文獻	刊行年	著者
18	後家山遺跡	H55号住居址	●	ワ	2	後期		第121集「後家山遺跡・東久保遺跡・宮田遺跡1・2」	2004	佐久市教育委員会
		H65号住居址 H5号木簡塚 住居址	● ● ●	鉄 角打 銅	2 1 1	後期 後期 後期	銅板			
19	後家山遺跡	M1号溝址	●	銅	1	後期		長野県史学資料編遺跡・遺物	1988	長野県史学協会
20	家瀬遺跡Ⅱ	M1号溝址	●	ワ	1	後期		第246集「家瀬遺跡Ⅱ」	2017	佐久市教育委員会
21	近津遺跡Ⅱ	SB6009号住居址	●	?	1	1世紀前半		長野県埋蔵文化財センター発掘調査報告書 103	2013	長野県埋蔵文化財
		SB7004号住居址	●	?	1	1世紀前半				
22	若宮遺跡Ⅳ	H3号住居址	●	銅	1	後期		第198集「若宮遺跡Ⅲ、道常遺跡、前近津遺跡Ⅲ、宮の南遺跡1・2」	2012	佐久市教育委員会
		SB0015号住居址	●	銅	2	後期				
23	近津遺跡Ⅱ	SB0024号住居址	●	鉄片	1	後期		長野県埋蔵文化財センター発掘調査報告書 104 〔近津遺跡Ⅱ〕	2015	長野県埋蔵文化財 センター
		SB0025号住居址	●	鉄	1	後期				
		SB0027号住居址	●	集合鏡片	1	後期				
		SB0036号住居址	●	銅	2	後期				
		SB0041号住居址	●	鉄片	1	後期				
		SB0047号住居址	●	銅	1	後期				
		SB0049号住居址	●	刀子	2	後期				
		SB0049号住居址	●	鉄片	1	後期				
		SB0067号住居址	●	銅	2	後期				
		SB0110号住居址	●	鉄	1	後期				
		SB0151号住居址	●	刀子	2	後期				
		SB0156号住居址	●	銅	1	後期				
		SB0349号住居址	●	銅	1	後期				
		SB0371号住居址	●	銅	1	後期				
		SB0368号住居址	●	銅	1	後期				
SB1002号住居址	●	刀子	1	後期						
SB1003号住居址	●	銅	1	後期						
SB1016号住居址	●	銅	1	後期						
SB1030号住居址	●	銅	1	後期						
SB1032号住居址	●	銅	1	後期						
SB6028号住居址	●	銅	1	後期						
SB8043号住居址	●	銅	1	後期						
SK0019号土坑	●	銅	1	後期						
SM4002号木簡塚	●	銅	1	後期						
SM4000号木簡塚	●	銅	1	後期						
ツノノ上	●	銅	1	後期						

佐久市出土金属器一覧表(4)

No	遺跡名	遺構名	素材 器 鉄	器種	数量	時期	備考	名称	文献	刊行年	著者
24	長野県埋蔵文化財センター発掘調査報告書 105 同防犯遺跡群	21号住居址	●	鍬	1	後期		長野県埋蔵文化財センター発掘調査報告書 105 同防犯遺跡群	105	2014	長野県埋蔵文化財センター
		26号住居址	●	鍬	1	後期					
		52号住居址	●	刀子	1	後期					
		53号住居址	●	刀子	1	後期					
		77号住居址	●	刀子	1	後期					
		86087号土坑	●	刺	3	後期					
25	下小平遺跡	S80011号住居址	●	鉄片	1	後期		下小平遺跡	第101集「長久保遺跡Ⅳ」	1981	佐久市教育委員会
		X1号住居址	●	？	5	後期					
		X4号住居址	●	鍬	2	後期					
26	後家山遺跡Ⅳ	H9号住居址	●	刀子	2	？(不明)		第121集「後家山遺跡・北久保遺跡・宮田遺跡Ⅰ・Ⅱ」	2004	佐久市教育委員会	
		H1号住居址	●	？	2	後期					
27	北久保遺跡	H2号住居址	●	鍬	3	後期	カウズ小正 氏住	第121集「後家山遺跡・北久保遺跡・宮田遺跡Ⅰ・Ⅱ」	1990	佐久考古学会	
		H3号住居址	●	鍬	1	後期					
28	井筒司		●	斧	1	？(不明)	個人蔵	佐久考古6号「小の上野を遡る」	1990	佐久考古学会	
29	瀬田遺跡	墓塚①	●	多田畑片加工品	1	？		瀬田久部の考古学的調査 第84集「移名字遺跡」	2001	佐久市教育委員会	
		H13号住居址	●	刺	4	？	所在不明				
30	移名字遺跡	H13号住居址	●	鍬	2	後期		第14集「鎌の塚古墳群」	1986	佐久市教育委員会	
31	鎌の塚古墳群	1号墳	●	？	1	？(不明)					



北一本柳遺跡Ⅲ H33 出土鉄斧



後沢遺跡 Y24 出土鉄斧



大豆田遺跡 U11 出土鉄斧



藤塚遺跡Ⅱ第3号住居址出土鉄斧



宮の前遺跡Ⅰ・Ⅱ OT17 出土燧状鉄剣と玉類



後家山遺跡 1号木棺墓出土螺旋状鉄剣



五里田遺跡 H5 出土螺旋状鉄剣



上直路遺跡第 2号住居址出土鉄剣



円正坊遺跡 V H1 出土鉄剣



上直路遺跡第 1号住居址出土銅剣

由が利かないものであったと思われる、装着には宗教的な性格が想起される。一方その形状から、着脱が自在な鉄釧は、その装着者に政治的な性格が想起される。(あくまで想像でしかないが、前者を女性、後者を男性と捉えることも可能かもしれない) 鉄釧の形態的特徴としては、螺旋型のものがほとんどであり、円輪型のものは極めて少ない。また、その線幅はすべてのものが6mm以上であり平林大樹(2020年「鉄釧研究へのまなざし」)の分類によればB類に該当する。

銅釧は带状円環型がほとんどであるが、北一本柳遺跡Ⅱ-D1号土坑出土品と円正坊遺跡Ⅷ-H25号住居址出土の2点、H39号住居址出土の1点は円環型である。带状円環型は東日本独自のものと考えられており、円環型は西日本由来である。入手経路等の検討が必要であろう。

鉄釧は西一里塚遺跡出土品が佐久平最大である。その他のものは小型であるが、北一本柳遺跡Ⅲや五里田遺跡、後家山遺跡、東久保遺跡出土例



西近津遺跡群 SB0015 出土銅釧



西近津遺跡群 SB0027 出土銅釧



西近津遺跡群 SB0027、0067 出土銅釧



西近津遺跡群 SB0067、0151 出土銅釧



西近津遺跡群 SB0156、3049 出土銅釧



円正坊遺跡Ⅴ H1 出土銅釧



円正坊遺跡Ⅷ H25 出土銅釧



円正坊遺跡Ⅷ H25 出土銅釧



円正坊遺跡Ⅷ H39 出土銅釧



西近津遺跡群 SB0015 出土銅釧



五里田遺跡 M2 出土銅釧



五里田遺跡 M2 出土銅釧



五里田遺跡 M2 出土銅釧



五里田遺跡 M2 出土銅釧



五里田遺跡 M2 出土銅釧



五里田遺跡 M2 出土銅釧





下伯母塚遺跡  
H8 出土銅鏃



円正坊遺跡VI  
H31 出土銅鏃



家浦遺跡II  
M1 出土銅鏃



西近津遺跡群  
SK0019 出土銅鏃



西近津遺跡群  
SB4016 出土銅鏃



後家山遺跡  
H51 出土鉄刺？



西近津遺跡群  
SB3071 出土鉄刺



円正坊遺跡VII  
H37 出土鉄刺？



西近津遺跡群  
SM4002 出土鉄刺



北一本柳遺跡III  
H51 出土鉄刺



五里田遺跡H2 出土鉄刺



五里田遺跡H1 出土鉄刺



西近津遺跡群  
II X22 出土鉄刺



西近津遺跡群  
SB4003 出土鉄刺



北西の久保遺跡II  
Y60 出土鉄鏃



西近津遺跡群 SB4002、SB0041、SB8043、SB6028、SB0015、SB0067、SB0024、SB3080、SB4030 出土鉄鏃



上大豆塚遺跡  
H1 出土鉄鏃



清水田遺跡II  
H4 出土鉄鏃



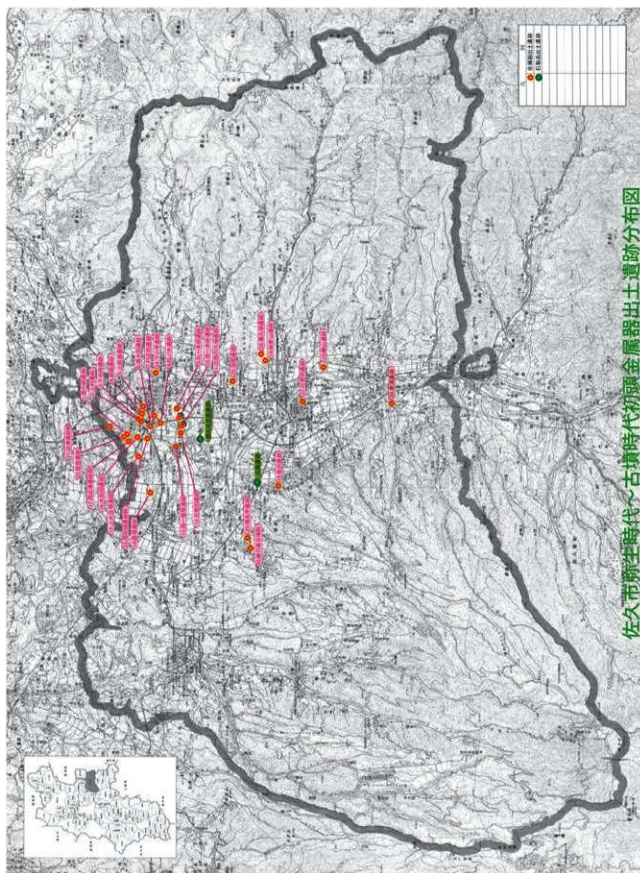
宮の前遺跡I・II  
H84 出土鉄鏃



北一本柳遺跡III H1、H21、M20 出土鉄鏃



円正坊遺跡VII H37  
出土鉄鏃



の5点は他のものよりは大きく身幅が2センチ以上、身厚が4ミリ以上ある。これ以外のものは、身幅が1.2センチか1.6センチで、身厚は2ミリであり、木質付着例が顕著な例が多く、木装のようである。しかし、その上のサイズの5点は、五里田遺跡第1号住居址出土例が布巻である他は、付着物は確認できないため、木装ではない可能性が高く、西一里塚例も含め、これ以外のものとは性格が異なるものと思われる。

佐久市内における弥生時代金属器の分布は岩村田、長土呂地域が最も密度が濃い、片貝川流域や、西部山地裾野の根岸付近や、東部山地裾野の平賀周辺にも散在する。

金属器の産地は、北一本柳Ⅲ出土の板状鉄斧が朝鮮半島製である可能性が指摘されている他は不

明である。搬入ルートについては従前から言われているように、千曲川下流の善光寺平經由だけではなく、群馬県經由の日本海ルートや、関東や山梨・静岡經由の太平洋ルートの可能性も考慮していく必要がある。

引用・参考文献

- 2002年 野沢誠一「銅剣・鉄剣からみた東日本の弥生社会」  
長野県立歴史館研究紀要第8号  
長野県立歴史館研究紀要第8号
- 2003年 井上洋一・森田稔編「考古資料大観 第6巻」  
小学館
- 2012年 柳田康雄編「東日本弥生時代青銅器祭祀の研究」  
株式会社雄山閣
- 2020年 平林大樹「鉄剣研究へのまなざし」  
考古学リーダー 27 弥生時代の東西交流 六一書房

佐久市文化財

# 年 報 29

2021年3月31日

編集・発行 佐久市教育委員会

〒385-8501 長野県佐久市中込 3056

社会教育部 文化振興課 文化財事務所

〒385-0051 長野県佐久市中込 2913

TEL 0267-63-5321

印刷所 キクハラインク有限会社



長野県佐久市教育委員会

