写 真 図 版

写真1　1区第1面（南から）

写真2　1区第1面（北から）

写真3　1区第3面（南から）

写真4　1区第3面（北から）

写真5　2区・3区・4区 機械掘削状況
（南西から）

写真6　2区（南から）

写真7　3区（東から）

写真8　5区 第1面（南西から）

写真9　5区 第1面（東から）

写真10　5区第1面9土管溝（南西から）



写真11　5区第1面11土坑断面（南から）

写真12　5区第1面45土坑断面（南から）

写真13　5区第2面（南西から）

写真14　5区第3面（東から）

写真15　5区第3面中央部（北から）



写真 16　5区 第3面竪穴建物1（南から）

写真 17　5区 第3面竪穴建物1　土器出土状況（北東から）

写真 18　5区 第3面竪穴建物1　カマド被熱層除去状況（南から）

写真 19　5区 第3面竪穴建物1　カマド炭層検出状況（南から）

写真 20　5区 第3面竪穴建物1　完掘状況（南から）



写真 21　5 区 第 3 面竪穴建物 2（南から）

写真 22　5 区 第 3 面竪穴建物 2　検出状況（南から）

写真 23　5 区 第 3 面竪穴建物 2　カマド（南から）

写真 24　5 区 第 3 面竪穴建物 2　カマド出土土器（南東から）

写真 25　5 区 第 3 面竪穴建物 2　完掘状況（南から）

写真26　6区第1面（東から）

写真27　6区第1面（南西から）

写真28　6区（・7区）第2面（東から）

写真29　7区第1面（北東から）

写真30　7区第1面（南西から）

写真31　7区第2面（西から）

写真32　7区第2面3～16枕木土坑（南から）

写真33　7区第2面21石組溝（南から）

写真34　7区第3面（東から）

写真35　7区第3面（西から）

写真36　7区第4面（西から）

写真 37　8区第1面（東から）

写真 38　8区第1面西部（南東から）

写真39　8区 第1面7建物・8石組溝（南から）

写真40　8区 第1面8石組溝検出状況（東から）

写真41　8区 第1面8石組溝検出状況（西から）

写真42　8区 第1面8石組溝完掘状況（東から）

写真43　8区 第1面8石組溝完掘状況（西から）

写真44　8区 第1面8石組溝（左）・7建物（右）断面（北から）

写真45　8区 第1面8石組溝断面（北から）

写真46　8区第1面10職工厠（南東から）

写真47　8区第1面14便槽断面（東から）

写真48　8区第1面17便槽断面（東から）

写真49　8区第1面10職工厠（手前）・21軽便軌道（中央）（西から）

写真 50　8区 第 1 面 19 土塁・20 建物（北東から）

写真 51　8区 第 1 面 20 建物（南から）

写真 52　8区 第1面 20 建物床面（北東から）

写真 53　8区 第1面 20 建物南面（南西から）

写真 54　8区 第1面 20 建物南面中央部（南から）

写真 55　8区 第1面 20 建物南面東端（南から）

写真 56　8区 第1面 19 土塁西辺西側内面（北東から）

写真 58　8区 第1面 21 軽便軌道断面（西から）

写真 57　8区 第1面 21 軽便軌道（南から）

写真59　8区第1面9貯水池（北東から）

写真60　8区第1面9貯水池（北西から）

写真61　8区第1面9貯水池（西から）

写真62　8区第2面東部（西から）

写真63　8区第2面西部（東から）

写真64　8区第2面西部（南西から）

写真65　8区第3面東部（西から）

写真66　8区第3面中央部（南西から）

写真67　8区第3面西部（東から）

写真68　8区第4面東部（東から）

写真69　8区第4面東部（西から）

写真70　8区第4面西部（東から）

写真71　8区第5面東部（東から）

写真72　8区第5面東部（西から）

写真73　8区第5面西部（東から）

写真74　8区第6面東部（東から）

写真75　8区第6面西部（北西から）

写真 76　8区 第6面掘立柱建物 1（南から）

写真 77　8区 第6面掘立柱建物 1 検出状況（西から）

写真 78　8区 第6面 123 ピット断面（南西から）

写真 79　8区 第6面 125 ピット断面（西から）

写真 80　8区 第6面 130 ピット断面（西から）

写真81　8区 第6面 249 井戸断面
（北西から）

写真82　8区 第6面 249 井戸完掘状況
（北東から）

写真83　8区 南壁中央部断面
（北から）

写真84　8・2区第1面（東から）

写真85　8・2区第2面（東から）

写真86　8・2区第3面（北西から）

写真87　9区第1面（東から）

写真88　9区第1面（西から）

写真89　9区第2面（東から）

写真90　9区第2面（西から）

写真91　9区 第2面 55 土塁基礎（南から）

写真92　9区 第2面 55 土塁基礎（北から）

写真93　9区 第2面 55 土塁基礎（北東から）

写真94　9区 第2面土塁基礎下部の石垣（北東から）

写真95　9区 第2面軽便軌道（東から）

写真96　9区 第2面56土塁基礎（西から）

写真97　9区 第2面57土塁基礎（北西から）

写真98　9区第3面（西から）

写真99　9区第4面（西から）

写真100　9区第5面（南西から）

写真 101　9区 第6面（東から）

写真 102　9区 第6面（西から）

写真 103　9区 第6面掘立柱建物1
柱穴段下げ状況（北から）



写真 104　9区 第6面掘立柱建物1
柱痕跡半截状況（北から）

写真 105　9区 第6面掘立柱建物1
柱穴半截状況（北から）

写真 106　9区 第6面 323 ピット断面（西から）

写真 107　9区 第6面 324 ピット断面（西から）

写真 108　9区 第6面 325 ピット断面（西から）

写真 109　9区 第6面 328 ピット断面（北から）

写真 110　9区 第6面 332 ピット断面（南西から）

写真 111　9区 第6面 333 ピット断面（東から）

写真 112　9区 第6面 335 ピット断面（東から）

写真 113　9区 第6面 336 ピット柱根出土状況（西から）

写真 114　9区 第6面 322 ピット断面（南東から）

写真 115　9区 第6面 322 ピット枕木出土状況（東から）

写真 116　9区 第6面 332 ピット完掘状況（東から）

写真 117　9区 第6面掘立柱建物1完掘状況（北東から）

写真 118　9区 北壁断面（南東から）

写真119　9-2区第1面（北東から）

写真120　9-2区第2面（南から）

写真121　9-2区第3面（北から）

写真122　10区（A2棟）第1面（北から）

写真123　10-2区第1面（東から）

写真 124　10 区（A 2 棟）第 1 面（東から）

写真 125　10 区（A 2 棟）第 1 面（西から）



写真126　10区（A１棟）第１面１建物北出入口B（北から）

写真127　10区（A１棟）第１面１建物軽便軌道（南から）

写真128　10区（A１棟）第１面１建物北辺側溝（東から）

写真129　10区（A１棟）第１面１建物北出入口C（東から）

写真130　10区（A２棟）第１面２建物北出入口（北東から）

写真131　10区（A１棟）第１面２建物西出入口（西から）

写真132　10区（A１棟）第１面２建物軽便軌道（西から）

写真 133　10 区（A 2 棟）第 2 面（南東から）

写真 134　10 区（A 1 棟）第 2 面（東から）

写真135　10区（A１棟）第２面北部（東から）

写真136　10区（A１棟）第２面（西から）

写真 137　10 区（A 1 棟）第 2 面熔塡作業場 (西)（南から）

写真 138　10 区（A 1 棟）第 2 面 141 ピット断面（西から）

写真 139　10 区（A 1 棟）第 2 面 164 ピット断面（西から）

写真 140　10 区（A 1 棟）第 2 面 165 ピット断面（西から）

写真 141　10 区（A 1 棟）第 2 面 166 ピット断面（西から）

写真 142　10 区（A 1 棟）第 2 面 171 ピット断面（西から）

写真 143　10 区（A 1 棟）第 2 面 219 枕木群（南から）

写真 144　10 区（A 1 棟）第 2 面 250 構造物（南西から）

写真145　10区（A２棟）第３面（南東から）

写真146　10区（A１棟）第３面（南東から）

写真147　10区（A１棟）第３面西部
（南東から）

写真148　10区（A１棟）第４面（南東から）


写真149　10区（A１棟）第４面（南から）

写真150　10区（A１棟）第５面（東から）

写真151　10区（A１棟）第５面（西から）

写真152　10区（A１棟）第５面東部（北西から）


写真153　10区（A１棟）第５面中央部（北から）

写真 154　10 区（A 2 棟）第 4 面（北から）

写真 155　10 区（A 2 棟）第 4 面（東から）



写真156　10区（A２棟）第５面（西から）

写真157　10区（A２棟）第５面（東から）



写真158　10区（A２棟）第４面353井戸井戸枠検出状況（西から）

写真159　10区（A２棟）第４面353井戸断面（西から）

写真160　10区（A２棟）第４面353井戸井戸枠内完掘状況（西から）

写真161　10区（A２棟）第４面353井戸井戸枠内部（西から）

写真162　10区（A２棟）第４面353井戸掘方四分状況（南東から）

写真163　10区（A 2棟）第4面353井戸
井戸枠外面（北西から）

写真164　10区（A 2棟）第4面353井戸
井戸枠内面（北から）

写真165　10区（A 2棟）第4面353井戸井戸枠最下段（北から）



写真166　10区（A 2棟）第4面353井戸完掘状況（北から）

写真 167　10 区（A 2 棟）第 4 面掘立柱建物 1（北から）

写真 168　10 区（A 2 棟）第 4 面 257 ピット段下げ状況（北から）

写真 169　10 区（A 2 棟）第 4 面 257 ピット断面（南西から）

写真 170　10 区（A 2 棟）第 4 面 259 ピット断面（東から）

写真 171　10 区（A 2 棟）第 4 面 259 ピット柱根出土状況（東から）

写真 172　10 区（A 2 棟）第 4 面 260 ピット断面（東から）

写真 173　10 区（A 2 棟）第 4 面 261 ピット断面（南東から）


写真 174　10 区（A 2 棟）第 4 面 262 ピット断面（北から）

写真 175　10 区（A 2 棟）第 4 面 263 ピット断面（北から）

写真 176　10 区（A 2 棟）第 4 面 264 ピット柱痕跡土器出土状況（東から）

写真 177　10 区（A 2 棟）第 4 面 266 ピット断面（西から）

写真 178　10 区（A 2 棟）第 4 面 267 ピット断面（西から）

写真 179　10 区（A 2 棟）第 4 面 268 ピット断面（北東から）

写真180　10区（A 2棟）第4面289土坑遺物出土状況（西から）

写真181　10区（A 2棟）第4面297ピット遺物出土状況（東から）

写真182　10区（A 2棟）第4面298土器群遺物出土状況（北東から）

写真183　10区（A 2棟）第4面299ピット遺物出土状況（北から）

写真184　10区（A 2棟）第4面308ピット（西から）

写真185　10区（A 2棟）第4面331ピット礎板出土状況（北から）

写真186　10区（A 2棟）第4面351土器群遺物出土状況（東から）

写真187　10区（A 2棟）第4面352土坑遺物出土状況（南から）

写真188　10区（A２棟）第４面356ピット遺物出土状況(北から)

写真189　10区（A２棟）第４面370ピット遺物出土状況(西から)

写真190　10区（A２棟）第５面504土坑遺物出土状況（南から）

写真191　10区（A１棟）第５面781溝遺物出土状況（東から）

写真192　10区（A２棟）第５面1007石群（東から）

写真193　10区（A２棟）東壁断面（北西から）

写真194　10区（A１棟）西壁断面（東から）

写真195　11区第1面（西から）

写真196　11区第2面（東から）

写真197　11区第2面東部（北から）

写真 198　11 区 第 2 面女休憩所（南から）

写真 199　11 区 第 2 面 266 ピット（東から）

写真 200　11 区 第 2 面 267 ピット（東から）

写真 201　11 区 第 2 面 268 ピット（南から）

写真 202　11 区 第 2 面 269 ピット（北から）

写真 203　11 区 第 2 面 3～6 便槽（北から）

写真 204　11 区 第 2 面 3 便槽断面（西から）

写真 205　11 区 第 2 面 3 便槽完掘状況（西から）

写真 206　11 区 第 2 面 4 便槽（東から）

写真 207　11 区 第 2 面 4 便槽完掘状況（西から）

写真 208　11 区 第 2 面 5 便槽（東から）


写真 209　11 区 第 2 面 5 便槽完掘状況（西から）



写真 210　11 区 第 3 面（東から）



写真 211　11 区 第 3 面（北西から）



写真212　11区第3面西部（北から）

写真213　11区第3面238鉄管溝（北から）

写真214　11区第3面238鉄管溝の昭和11年銘（1）

写真215 11区第3面238鉄管溝の昭和11年銘（2）

写真 216　11 区 第 3 面 1 土管溝（北東から）

写真 217　11 区 第 3 面 1 土管溝完掘状況（北東から）

写真 218　11 区 第 3 面 240 土管溝（北から）



写真 219　11 区 第 3 面 240 土管溝完掘状況（北から）

写真 220　11 区 第 3 面 202 枡・244 土管溝（南西から）

写真 221　11 区 第 3 面 202 枡（東から）



写真 222　11 区 第 3 面第 2 荷造場（北から）

写真 223　11 区 第 3 面第 2 荷造場東出入口（南から）

写真 224　11 区 第 3 面第 2 荷造場西出入口（北から）

写真225　11区第4面（東から）

写真226　11区第4面中央部以西（南東から）

写真227　11区第4面北西部（西から）

写真228　11区第5面（北東から）

写真229　11区第5面（西から）

写真230　11区第6面337ピット検出状況（北から）

写真231　11区第6面337ピット断面（南から）

写真 232　11 区 第 6 面（東から）

写真 233　11 区 第 6 面（北東から）



写真234　11区第6面東部（北から）

写真235　11区第6面西部（北東から）



写真236　11区第6面北西部（北東から）

写真 237　11 区 第 6 面掘立柱建物 1（北から）

写真 238　11 区 第 6 面 578 ピット断面（南から）

写真 239　11 区 第 6 面 580 ピット断面（南から）

写真 240　11 区 第 6 面 582 ピット断面（南から）



写真 241　11 区 第 6 面 525・526 ピット遺物出土状況(南から)

写真 242　11 区 第 6 面 674 土坑断面（北東から）

写真 243　11 区 第 6 面 674 土坑遺物出土状況（東から）

写真244　12区第1面（北東から）

写真245　12区第2面（南東から）

写真 246　12 区 第 2 面（北から）

写真 247　12 区 第 2 面（東から）

写真248　12区第2面1建物（右）
・3土壁南辺（左）（西から）

写真249　12区第1・2面2建物（南東から）

写真250　12区第1・2面2建物（南西から）

写真 251　12 区 第 1 面 2 建物東出入口（東から）

写真 252　12 区 第 1 面 2 建物南出入口 B（南東から）

写真 253　12 区 第 1 面 2 建物西出入口（北西から）

写真 254　12 区 第 1 面 2 建物西辺床下換気口（西から）

写真 255　12 区 第 2 面 2 建物南辺側溝（南西から）

写真 256　12 区 第 2 面 2 建物断面（北東から）

写真 257　12 区 第 2 面 4 土塁南辺外面（南東から）

写真 258　12 区 第 2 面 4 土塁北辺（北東から）

写真 259　12 区 第 2 面 5 軽便軌道（左）・6 軽便軌道（右）（東から）

写真 260　12 区 第 2 面 5 ・ 6 軽便軌道（西から）

写真 261　12 区 第 2 面 5 ・ 6 軽便軌道分岐部（南西から）

写真 262　12 区 第 2 面 5 ・ 6 軽便軌道分岐部（東から）

写真 263　12 区 第 3 面（北東から）

写真 264　12 区 第 3 面（南東から）

写真265　12区第4面（北東から）

写真266　12区第4面（南東から）

写真 267　12 区 第 4 面掘立柱建物 1
柱穴段下げ状況（北から）



写真 268　12 区 第 4 面掘立柱建物 1
柱穴半截状況（北から）

写真 269　12 区 第 4 面掘立柱建物 1
完掘状況（北から）

写真270　12区 第4面 78土坑断面（南西から）

写真271　12区 第4面 78土坑遺物・石出土状況（北東から）

写真272　12区 第4面 78土坑遺物・石出土状況（南西から）


写真273　12区 第4面 78土坑完掘状況（南西から）

写真274　12区 第4面 85土坑断面（南東から）

写真275　12区 第4面 85土坑遺物・石出土状況（南西から）

写真276　12区 第4面 85土坑遺物・石出土状況（南東から）

写真277　12区 第4面 85土坑完掘状況（南東から）

写真 278　12 区 第 4 面 89 竪穴建物断面
（北西から）

写真 279　12 区 第 4 面 89 竪穴建物
（北東から）

写真 280　12 区 東壁北部断面
（西から）

写真281　13区（南から）

写真282　14区（南から）

写真283　15区（南から）

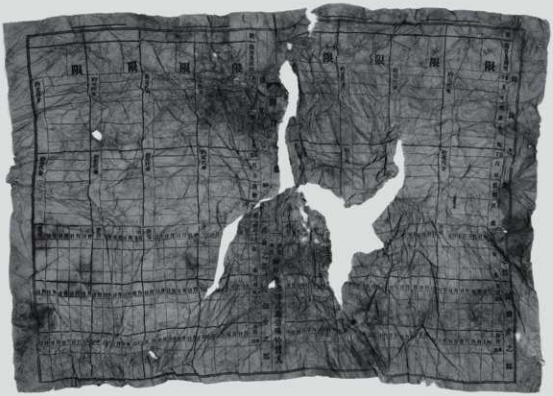

1095

1096

1097

1097'

1098

1099