鹿児島県立埋蔵文化財センター発掘調査報告書（27）

国分上野原テクノパーク第３工区造成工事に伴う埋蔵文化財発掘調査報告書（Ⅰ）

上野原遺跡

（第10地点）

所在地　鹿児島県国分市大字上之段水ケ迫ほか

第３分冊

2000年３月

鹿児島県立埋蔵文化財センター

図　版　目　次

図版１　①遺跡から姶良カルデラを挟んで桜島を望む
　　②遺跡から霧島を望む
図版２　①第３工区確認調査状況
　　②平成５年度調査全景
図版３　①平成５年度調査区と姶良カルデラ
　　②平成５年度調査風景
図版４　①掘立柱建物跡
　　②掘立柱建物跡の柱痕跡のある柱穴
図版５　①古墳時代竪穴住居跡
　　②古墳時代竪穴住居跡貯蔵穴断面
図版６　①古墳時代竪穴住居跡貯蔵穴
　　②古墳時代竪穴住居跡完掘状況
図版７　①弥生時代竪穴住居跡検出状況
　　②弥生時代竪穴住居跡
図版８　①陥し穴検出状況
図版９　①陥し穴（炭化物検出状況）
　　②陥し穴（炭化物検出状況）
図版10　①陥し穴断面
　　②陥し穴断面
図版11　①陥し穴断面拡大
図版12　①掘り込み
　　②掘り込み半截
図版13　①掘り込み断面
　　②掘り込み断面拡大
図版14　①集石遺構検出状況（空中写真）
　　②集石遺構検出状況
図版15　①３号集石遺構
　　②７号集石遺構
図版16　①10号集石遺構
　　②30号集石遺構
図版17　①102号集石遺構
　　②128号集石遺構
図版18　①１号石斧埋納遺構
　　②２号石斧埋納遺構
図版19　①１号磨石集積遺構
　　②４号磨石集積遺構
図版20　①３号磨石集積遺構
　　②３号磨石集積遺構と石斧・叩き石
図版21　①Ｓ－11区土器埋納遺構11検出状況
　　②Ｓ－11区土器埋納遺構６検出状況
図版22　①作業風景
　　②作業風景
図版23　①現地説明会風景
　　②現地説明会風景
図版24　①江坂輝彌先生・河口貞徳先生現地指導風景
　　②沈寿官先生現地視察
図版25　①平成３年度４トレンチ
　　②平成３年度５トレンチ
図版26　①平成３年度９トレンチ
　　②平成３年度11トレンチ集石遺構
図版27　①平成３年度トレンチ
　　②平成３年度18トレンチ集石遺構
図版28　①平成３年度陥し穴検出状況
　　②平成３年度陥し穴半截
図版29　①平成３年度陥し穴完掘状況
　　②平成３年度陥し穴
図版30　①平成３年度全面調査部分
　　②平成３年度縄文後期土器出土状況（12）
図版31　①Ｑ－11区南壁断面
　　②Ｑ－12区東壁断面
図版32　①Ｓ－11区南壁断面
　　②Ｑ－13区東壁断面
図版33　①Ｐ－15区東壁断面
　　②地層横転
図版34　①１号探照灯検出状況
　　②２号探照灯検出状況
　　③２号探照灯
　　④配線溝と鉛管
　　⑤１号探照灯
図版35　①４号掘立柱建物跡
　　②２号・３号掘立柱建物跡
図版36　①１号掘立柱建物跡
　　②７号・８号掘立柱建物跡

図版37 ①4号掘立柱建物跡
②2号・3号掘立柱建物跡
図版38 ①4号掘立柱建物跡柱穴
②5号・6号掘立柱建物跡
図版39 ①3号掘立柱建物跡
②3号掘立柱建物跡柱穴断面
③3号掘立柱建物跡柱穴
④3号掘立柱建物跡柱穴
⑤3号掘立柱建物跡柱穴断面
⑥3号掘立柱建物跡柱穴断面
⑦3号掘立柱建物跡柱穴断面
⑧3号掘立柱建物跡柱穴断面
図版40 ①古墳時代竪穴住居跡検出状況
②古墳時代竪穴住居跡炉跡
③古墳時代竪穴住居跡貯蔵穴
④古墳時代竪穴住居跡床面検出
図版41 ①古墳時代竪穴住居跡貯蔵穴断面
②古墳時代竪穴住居跡完掘状況
図版42 ①弥生時代竪穴住居跡検出状況
②弥生時代竪穴住居跡土器出土状況
③弥生時代竪穴住居跡
図版43 ①P－14区陥し穴検出状況
②P－14区陥し穴検出状況
図版44 ①P－14区陥し穴検出状況
②Q－11区陥し穴検出状況
図版45 ①R－13区陥し穴検出状況
②R－13区陥し穴検出状況
図版46 ①O－10区4号陥し穴断面1回目
②O－10区4号陥し穴断面9回目
③O－10区4号陥し穴断面10回目
④O－10区4号陥し穴断面12回目
⑤O－10区4号陥し穴断面12回目
⑥O－10区4号陥し穴断面14回目
図版47 ①O－10区4号陥し穴断面11回目
②O－10区4号陥し穴断面12回目
図版48 ①O－14区2号陥し穴検出状況
②P－12区1号陥し穴
図版49 ①P－10区4号陥し穴半截
②P－14区7号陥し穴
図版50 ①P－13区陥し穴検出状況
②P－13区陥し穴
図版51 ①P－13区6号陥し穴
②P－14区陥し穴検出状況
図版52 ①R－13区5号陥し穴
②P－14区3号陥し穴
③P－14区6号陥し穴
④P－15区3号陥し穴
⑤Q－7区5号陥し穴
⑥Q－10区2号陥し穴
図版53 ①P－13区4号陥し穴
②P－13区4号陥し穴
図版54 ①P－13区6号陥し穴
②P－13区6号陥し穴断面
図版55 ①P－15区4号陥し穴
②P－14区6号陥し穴
図版56 ①Q－11区1号陥し穴
②Q－11区2号陥し穴
図版57 ①Q－11区3号陥し穴半截
②Q－11区3号陥し穴
図版58 ①R－12区1号陥し穴
②R－12区2号陥し穴
図版59 ①R－13区2号陥し穴検出状況
②R－13区5号陥し穴
図版60 ①R－13区4号陥し穴断面
②R－13区4号陥し穴
図版61 ①Q－11区5号陥し穴
②Q－12区7号陥し穴
図版62 ①Q－12区8号陥し穴
②Q－12区9号陥し穴
図版63 ①Q－14区5号陥し穴断面
②Q－14区7号陥し穴
図版64 ①Q－6区3号陥し穴断面
②Q－10区1号陥し穴
図版65 ①O－9区4号陥し穴
②O－10区2号陥し穴
③O－10区3号陥し穴断面
④P－11区5号陥し穴
⑤P－12区2号陥し穴
⑥P－12区3号陥し穴

図版66　①Q－15区３号陥し穴断面
　　②Q－15区３号陥し穴断面
図版67　①Q－15区３号陥し穴断面底部
　　②Q－15区３号陥し穴断面底部拡大
図版68　①Q－10区３号陥し穴
　　②Q－10区６号陥し穴
図版69　①Q－11区５号陥し穴
　　②Q－12区８号陥し穴
　　③Q－12区９号陥し穴
　　④R－11区３号陥し穴
図版70　①R－13区３号陥し穴
　　②R－13区５号陥し穴
図版71　①Q－12区１号陥し穴
　　②R－８区７号陥し穴
図版72　①Q－６区４号
　　②Q－８区５号
　　③Q－９区６号
図版73　①Q－11区10号陥し穴検出状況
　　②Q－11区10号陥し穴断面
図版74　①P－10区掘り込み検出状況
　　②Q－11－６号半截状況
図版75　①Q－９－４号床面検出状況
　　②Q－10－４号小穴検出状況
図版76　①P－10－４号埋土堆積状況
　　②P－10－２号半截完掘状況
図版77　①R－８－８号埋土堆積状況
　　②R－８－８号半截完掘状況
図版78　①S－10－６号
　　②S－９－39号
図版79　①S－９－35号
　　②S－９－28号
図版80　①S－９－25号
　　②S－９－18号
図版81　①S－９－17号
　　②S－９－14号
図版82　①S－９－６号
　　②S－８－38号
図版83　①S－８－33号
　　②S－８－29号
図版84　①S－８－26号
　　②S－８－25号
図版85　①S－８－24号
　　②S－８－18号
図版86　①S－８－16号
　　②S－８－11号
図版87　①S－８－10号
　　②S－８－９号
図版88　①S－７－20号
　　②S－７－19号
図版89　①S－７－18号
　　②S－７－17号
図版90　①S－７－13号
　　②S－７－７号
図版91　①S－７－６号
　　②S－７－５号
図版92　①S－６－39号
　　②S－６－38号
図版93　①S－６－17号
　　②S－６－16号
図版94　①S－６－14号
　　②S－６－10号
図版95　①S－６－48号
　　②S－６－12号
図版96　①S－５－11号
　　②S－５－７号
図版97　①R－８－６号
　　②R－７－10号
図版98　①R－７－９号
　　②R－７－８号
図版99　①R－７－６号
　　②R－７－３号
図版100 ①R－７－２号
　　②R－７－１号
図版101 ①R－６－13号
　　②R－５－７号
図版102 ①R－５－６号
　　②Q－14－12号
図版103 ①Q－11－12号
　　②P－10－５号

図版104 ①P－9－16号
②P－9－9号
図版105 ①P－8－12号
②P－8－11号
図版106 ①P－7－18号
②P－7－16号
図版107 ①P－7－3号
②P－6－1号
図版108 ①O－8－7号
②O－8－6号
図版109 ①O－8－5号
②R－7－5号
図版110 ①S－6－31号
②S－5－4号
図版111 ①Q－11－6号
②Q－12－5号
図版112 ①S－6－15号
②S－8－20号
図版113 ①S－9－15号
②Q－9－4号
図版114 ①S－5－6号
②S－9－33号
図版115 ①S－8－3号
②S－6－8号
図版116 ①S－6－7号
②S－6－6号
図版117 ①S－6－2号
②S－6－4号
図版118 歴史・古墳・弥生時代土器
図版119 縄文後期土器出土状況
図版120 縄文時代後期土器
図版121 縄文時代後期・前期土器
図版122 縄文時代前期土器
図版123 ①1号集石遺構
②2号集石遺構
③4号集石遺構
④5号集石遺構
⑤6号集石遺構
⑥7号集石遺構
⑦8号集石遺構
⑧11号集石遺構
図版124 ①14号集石遺構
②16号集石遺構
③17号集石遺構
④12号集石遺構
図版125 ①13号集石遺構
②18号集石遺構
③19号集石遺構
④21号集石遺構
⑤15号集石遺構
図版126 ①22号集石遺構
②23号集石遺構
③26号集石遺構
④26号集石遺構
⑤20号集石遺構
図版127 ①25号集石遺構
②27号集石遺構
③28号集石遺構
④29号集石遺構
⑤24号集石遺構
図版128 ①30号集石遺構
②31号集石遺構
③36号集石遺構
④37号集石遺構
⑤38号集石遺構
⑥39号集石遺構
図版129 ①40号集石遺構
②42号集石遺構
③43号集石遺構
④44号集石遺構
⑤41号集石遺構

図版130 ①45号集石遺構
②46号集石遺構
③47号集石遺構
④48号集石遺構
⑤49号集石遺構
⑥50号集石遺構
⑦51号集石遺構
⑧56号集石遺構
図版131 ①52号集石遺構
②53号集石遺構
図版132 ①54号集石遺構
②54号集石遺構
図版133 ①57号集石遺構
②58号集石遺構
図版134 ①59号集石遺構
②60号集石遺構
③60号集石遺構
④60号集石遺構
⑤59・60・62号集石遺構
図版135 ①61号集石遺構
②61号集石遺構
③61号集石遺構
④61号集石遺構
⑤62号集石遺構
図版136 ①64号集石遺構
②65号集石遺構
③66号集石遺構
④63号集石遺構
図版137 ①68号集石遺構
②70号集石遺構
③67号集石遺構
④67号集石遺構
図版138 ①76号集石遺構
②78号集石遺構
③79号集石遺構
④71号集石遺構
図版139 ①80号集石遺構
②80号集石遺構
③80号集石遺構
④81号集石遺構
⑤82号集石遺構
図版140 ①83号集石遺構
②85号集石遺構
③86号集石遺構
④84号集石遺構
⑤84号集石遺構
図版141 ①88号集石遺構
②88号集石遺構
図版142 ①87号集石遺構
②89号集石遺構
③91号集石遺構
④92号集石遺構
⑤90号集石遺構
図版143 ①94号集石遺構
②94号集石遺構
図版144 ①96号集石遺構
②96号集石遺構
図版145 ①96号集石遺構
②96号集石遺構
図版146 ①93号集石遺構
②95号集石遺構
③97号集石遺構
④98号集石遺構
⑤99号集石遺構
⑥100号集石遺構
⑦101号集石遺構
⑧102号集石遺構
図版147 ①104号集石遺構
②105号集石遺構
③106号集石遺構
④107号集石遺構
⑤103号集石遺構

図版148 ①109号集石遺構
②110号集石遺構
③111号集石遺構
④112号集石遺構
⑤108号集石遺構
図版149 ①110・111号集石遺構
②113号集石遺構
図版150 ①113号集石遺構
②114号集石遺構
③115号集石遺構
④118号集石遺構
⑤116号集石遺構
図版151 ①123号集石遺構
②123号集石遺構
図版152 ①119号集石遺構
②119号集石遺構
③120号集石遺構
④122号集石遺構
⑤125号集石遺構
図版153 ①125号集石遺構
②125号集石遺構
図版154 ①124号集石遺構
②126号集石遺構
③127号集石遺構
④128号集石遺構
⑤129号集石遺構
⑥130号集石遺構
⑦133号集石遺構
⑧134号集石遺構
図版155 ①131号集石遺構
②131号集石遺構
図版156 ①132号集石遺構
②132・133号集石遺構
図版157 ①135号集石遺構
②137号集石遺構
③138号集石遺構
④139号集石遺構
⑤136号集石遺構
図版158 ①140号集石遺構
②141号集石遺構
③143号集石遺構
④144号集石遺構
⑤145号集石遺構
⑥146号集石遺構
⑦147号集石遺構
⑧148号集石遺構
図版159 ①Ｓ－11区集石遺構検出状況
②149号集石遺構
③153号集石遺構
④152号集石遺構
図版160 ①155号集石遺構
②156号集石遺構
③157号集石遺構
④154号集石遺構
図版161 ①158号集石遺構
②159号集石遺構
図版162 ①160号集石遺構
図版163 ①160号集石遺構
図版164 ①161号集石遺構
②162号集石遺構
③163号集石遺構
④164号集石遺構
⑤167号集石遺構
⑥168号集石遺構
⑦169号集石遺構
⑧170号集石遺構
図版165 ①165号集石遺構
②165・166号集石遺構
③166号集石遺構
④166号集石遺構
図版166 ①171号集石遺構
②173号集石遺構
図版167 ①174・175号集石遺構
②175号集石遺構
③174号集石遺構
④176号集石遺構
⑤177号集石遺構

図版168 ①178号集石遺構
②179号集石遺構
③183号集石遺構
④184号集石遺構
⑤180号集石遺構
図版169 ①181号集石遺構
②182号集石遺構
図版170 ①185号集石遺構
②186号集石遺構
③186号集石遺構
④187号集石遺構
図版171 ①189号集石遺構
②190号集石遺構
③191号集石遺構
④192号集石遺構
⑤188号集石遺構
図版172 ①193号集石遺構
②194号集石遺構
③195号集石遺構
④196号集石遺構
⑤198号集石遺構
図版173 ①197号集石遺構
②197号集石遺構
③198号集石遺構
④199号集石遺構
⑤200号集石遺構
図版174 ①201号集石遺構
②202号集石遺構
③203号集石遺構
④204号集石遺構
⑤205号集石遺構
⑥206号集石遺構
⑦207号集石遺構
図版175 ①208号集石遺構
②209号集石遺構
③210号集石遺構
④210号集石遺構
⑤212号集石遺構
図版176 ①213号集石遺構
②214号集石遺構
③217号集石遺構
④216号集石遺構
⑤215号集石遺構
図版177 ①218号集石遺構
②219号集石遺構
③220号集石遺構
④222号集石遺構
⑤221号集石遺構
図版178 ①223号集石遺構
②224号集石遺構
③225号集石遺構
④226号集石遺構
⑤227号集石遺構
図版179 ①229号集石遺構
②232号集石遺構
③231号集石遺構
④231号集石遺構
⑤233号集石遺構
図版180 ①233号集石遺構
②233号集石遺構
図版181 ①233号集石遺構
②233号集石遺構
図版182 ①233号集石遺構
②234号集石遺構
③235号集石遺構
④236号集石遺構
⑤237号集石遺構
⑥238号集石遺構
⑦239号集石遺構
図版183 ①13号集石遺構
②13号集石遺構
図版184 ①96号集石遺構
②97号集石遺構
図版185 ①99号集石遺構
②集石遺構検出作業中
図版186 集石遺構内出土土器（1）
図版187 集石遺構内出土土器（2）
図版188 集石遺構内出土土器（3）

図版189 集石遺構内出土石器（1）
図版190 集石遺構内出土石器（2）
図版191 集石遺構内出土石器（3）
図版192 集石遺構内出土石器（4）
図版193 集石遺構内出土石器（5）
図版194 集石遺構内出土石器（6）
図版195 集石遺構内出土石器（7）
図版196 ①1号磨石集積遺構出土状況
②2号磨石集積遺構出土状況
図版197 ①3号磨石集積遺構出土状況
②4号磨石集積遺構出土状況
図版198 ①1号石斧埋納遺構出土状況
②6号石斧埋納遺構出土状況
図版199 ①2号石斧埋納遺構出土状況
②2号石斧埋納遺構出土状況
図版200 ①4号石斧埋納遺構出土状況
②5号石斧埋納遺構出土状況
図版201 ①埋納土器1－1・1－2（R－12区）
図版202 ①埋納土器1－1検出状況
②埋納土器1－1・1－2検出状況
③埋納土器1－1・1－2検出状況
④埋納土器1－1・1－2検出状況
図版203 ①埋納土器1－1・1－2検出状況
②埋納土器1－1・1－2検出状況
③埋納土器1－1検出状況
④埋納土器（土坑）
⑤埋納土器（土坑）
図版204 ①埋納土器2検出状況
②埋納土器2検出状況
③埋納土器2検出状況
④埋納土器2（土坑）
図版205 ①埋納土器2検出状況
②埋納土器2
図版206 ①埋納土器3検出状況
②埋納土器3
図版207 ①埋納土器4検出状況
②埋納土器4
図版208 ①埋納土器5検出状況
②埋納土器5
図版209 ①埋納土器6検出状況
②埋納土器6
図版210 ①埋納土器7検出状況
②埋納土器7
図版211 ①埋納土器8検出状況
②埋納土器8
図版212 ①埋納土器10検出状況
②埋納土器10
図版213 ①埋納土器11検出状況
②埋納土器11
図版214 ①埋納土器12検出状況
②埋納土器12
図版215 ①作業風景（炎天下の作業）
②作業風景
図版216 ①作業風景
②作業風景
図版217 ①作業風景（掘り込み掘り下げ中）
②作業風景 （集石遺構検出中）
図版218 ①作業風景
②作業風景
図版219 ①現地説明会（地層の説明）
②現地説明会（陥し穴の説明）
図版220 ①現地説明会
②作業員への説明会
図版221 ①現地説明会（掘立柱建物跡の説明）
②土器出土状況実測中
図版222 ①集石遺構切り取り移設作業
図版223 ①集石遺構切り取り移設作業
図版224 ①埋納土器内土壌サンプリング状況

図版 1

①遺跡から姶良カルデラを挟んで桜島を望む

②遺跡から霧島を望む

図版 2

①第 3 工区確認調査状況

②平成 5 年度調査全景

図版 3

①平成 5 年度調査区と姶良カルデラ

②平成 5 年度調査風景

図版 4

①掘立柱建物跡

②掘立柱建物跡の柱痕跡のある柱穴

図版 5

①古墳時代竪穴住居跡

②古墳時代竪穴住居跡貯蔵穴断面

図版 6

①古墳時代竪穴住居跡貯蔵穴

②古墳時代竪穴住居跡完掘状況

図版 7

①弥生時代竪穴住居跡検出状況

②弥生時代竪穴住居跡

図版 8



①陥し穴検出状況

図版 9

①陥し穴（炭化物検出状況）

②陥し穴（炭化物検出状況）

図版10

①陥し穴断面



②陥し穴断面



①陥し穴断面拡大

図版12

①掘り込み

②掘り込み半截

図版13

①掘り込み断面

②掘り込み断面拡大

図版14

①集石遺構検出状況（空中写真）

②集石遺構検出状況