

図版 24

2号連穴土坑  
(1)



2号連穴土坑 半截状況

(南東より)



2号連穴土坑

(東より)



2号連穴土坑

(北より)



2号連穴土坑

(西より)



3号連穴土坑

(西より)



3号連穴土坑

(南東より)



3号連穴土坑 足場部～煙道

(南東より)



3号連穴土坑 断ち割り状況

(南より)

図版 28

土坑  
I類



I類土坑 (P-5 土坑 1)

(南より)



I類土坑 (S-6 土坑 4)

(南より)



Ⅱ a 類土坑 (Q-2 土坑 2)

(北より)



Ⅱ b 類土坑 (P-5 土坑 10)

(東より)

図版 30

土坑Ⅱ類  
(2)



Ⅱ b 類土坑 (S-1 土坑 3)

(東より)




Ⅱ b 類土坑 (P-4 土坑 6)

(南より)



Ⅱ b 類土坑 (Q-4 土坑 4)

(南より)



Ⅱ b 類土坑 (R-7 土坑 5)

(南より)





Ⅱ b A 類土坑の群集 (手前 P-3 土坑 8 ~ P-2 土坑 14)

(東より)



Ⅱ a A 類土坑 (P-5 土坑 9)

(東より)



Ⅰ C 類土坑 (N-7 土坑 4)

(北より)



Ⅱ a C 類土坑 (O-7 土坑 6-2)

(南西より)

図版 34

土坑Ⅲ類・Ⅳ類



Ⅲ A類土坑 (P-4 土坑 1)

(北西より)



Ⅲ a A類土坑 (M-1 土坑 1) 及びⅣ A類土坑 (M-1 土坑 2)

(西より)



Ⅱa A類土坑 (N-8 土坑 1・2) 及びⅢA類土坑 (N-7 土坑 3) (南東より)



ⅣA類土坑 (R-10 土坑 1) (南より)



VA類土坑 (手前 O-4小溝 2、奥 O-4小溝 3)

(北より)



VA類土坑 (O-4小溝 1)

(南より)



R-5 土坑内出土の石皿

(南より)



R-5 土坑出土石皿

(西より)



方形土坑 1C類 (T-3 方土1)

(南より)



方形土坑 1C類 (N-7 方土1)

(南西より)



方形土坑 2C類 (Q-1 方土 1)

(北より)




方形土坑 2A類 (N-3 方土 1)

(北西より)



図版 40

方形土坑  
3類



方形土坑 3C類 (R-9 方土 2)

(北より)



方形土坑 3A類 (O-3 方土 4)

(北西より)



方形土坑 4C類 (R-6 方土 2~4)

(南西より)



方形土坑 4C類 (T-8 方土 2~3)

(北西より)

図版 42

方形土坑  
2類・3類



方形土坑 3C類 (W-5方土1)

(南より)



方形土坑 2C類 (P-7方土3)

(北より)



複合する方形土坑 (手前から T-5 方土 1・2・3・4)

(西より)



複合する方形土坑 (右 P-6 方土 1 左 方土 2)

(東より)

図版 44

方形土坑断ち割り状況



方形土坑断ち割り状況 (T-4 方土 1)

(南より)



方形土坑断ち割り状況 (V-6 方土 1)

(南東より)



方形土坑 埋土堆積状況 (T-5 方土 2)

(南より)



方形土坑 埋土堆積状況 (T-5 方土 2)

(南西より)



石器出土状況 (三稜尖頭器 1106)



石器出土状況 (石核 1112)



石器出土状況 (磨製石斧 1167)



石器出土状況 (打製石斧 1166)






石器出土状況 (打製石斧 881)



石器出土状況 (石皿 852)



石器出土狀況 (石皿 884)



石器出土狀況 (石皿未製品 853)

図版 50

Ⅱ層埋土土坑・溝状遺構



Ⅱ層埋土土坑

(東より)



溝状遺構 (1号)

(西より)



溝状遺構埋土堆積状況 (1号)

(東より)



溝状遺構埋土堆積状況 (1号)

(東より)



溝状遺構埋土堆積状況 (1号)

(東より)



道跡 1号と2号 (西より)

図版 53

遺跡



(南より)

遺跡 (13・14号)



(東より)

遺跡 (3～8号)

図版 54

第2地点空中写真・近景



第1地点・第2地点空中写真

(右側の林が第2地点)



第2地点 近景

(東より)



第2地点 土層 (上部)

(東より)



第2地点 土層 (下部)

(南西より)



図版 56

第2地点調査状況



第2地点 調査状況 (旧石器時代)

(南東より)



溝状遺構 調査状況

(南東より)



平成8年度確認調査・調査風景

平成8年度確認トレンチ (12 T)

(南西より)



調査風景

(東より)

図版 58

第2地点検出旧石器時代ブロック



B-6区 VIIb層検出ブロック

(西より)




D・E-6区 IX・VIIb層検出ブロック

(東より)



D・E-6区 IX層・VIIb層検出ブロック

(西より)



D・E-6区 IX層・VIIb層検出ブロック

(南東より)


図版 60

第2地点  
検出土坑




第2地点 検出土坑 (I-8 土坑 1)

(西より)



第2地点 検出土坑 (H-8 土坑 1・2)


(東より)




土器出土状況 (XVII類土器 1161)



石器出土状況 (磨石 1164)




I·II a-1 土器 (1)




II a-1 類土器 (2)






II a-1 類土器 (3)




II a-1 類土器 (4)




II a-1 類土器 (5)



II a-2 類土器 (1)





II a-2 類土器 (2)



II a 類土器 (1)





II a 類土器 (2)





II a · II b 類土器






II c · III 類土器



III・IV類土器





V·VI類土器




Ⅵ類土器



図版76




遺構内出土の土器



X VII · X VIII · X IX 类土器



旧石器時代の石器




縄文時代の石器（1）





縄文時代の石器（2）



縄文時代の石器（3）