静岡県埋蔵文化財調査研究所調査報告　第29集

坂尻遺跡

平成２年度袋井バイパス（袋井地区）埋蔵文化財発掘調査報告書

図版編

1991

財団法人　静岡県埋蔵文化財調査研究所

静岡県埋蔵文化財調査研究所調査報告　第２９集

『坂　尻　遺　跡』図版編

正　誤　表

恐れ入りますが、図版４１・図版４６の解説を別紙シールにて訂正して下さいますようお願いいたします。

図版41　1～5．SD07出土土器(3)
　　6．SD622出土土器
　　7～12．SX622出土土器(1)

図版46　1～4．SD306出土土器
　　5．SR01出土土器
　　6･7．10C土器群出土土器
　　8～9．SX304出土土器
　　10．SX604出土土器

静岡県埋蔵文化財調査研究所調査報告　第29集

坂尻遺跡

平成２年度袋井バイパス（袋井地区）埋蔵文化財発掘調査報告書

図版編

1991

財団法人　静岡県埋蔵文化財調査研究所

カラー図版１　１．竪穴住居跡SB01出土土器
２．竪穴住居跡SX601出土土器

1

2

カラー図版２　１．溝状遺構SD07/SX622出土土器
２．土坑SX106出土土器

1

2

序

当研究所による袋井バイパス関連およびその周辺の調査は、昭和57年度からまず掛川地区で5年間にわたり原川遺跡・領家遺跡の発掘調査が行なわれ、弥生時代中期から古墳時代、奈良・平安時代、中近世の各時代にそれぞれの特色をもった複合遺跡であることが明らかになり、各時代の良好な資料を得ることができた。また原川遺跡の南方、逆川の堤防上では梅橋北遺跡の調査が昭和62年度に行なわれ、平安時代を中心とする大量の墨書土器を検出している。

原川遺跡の西側に隣接する袋井地区では、当初袋井市教育委員会によって昭和55年度から58年度まで調査が行なわれており、原川遺跡と同様に弥生時代、古墳時代、奈良・平安時代、中世の各時代の集落跡が検出され、坂尻遺跡と命名された。特に奈良時代については佐野郡衙の可能性を示す大量の墨書土器や和同開珎等が出土して注目を浴び、また古墳時代についても良好な遺跡資料を得ている。

当研究所による坂尻遺跡の調査は、この袋井市教育委員会による調査地区の西に連続するバイパス用地で、昭和63年度から平成2年まで発掘調査が行なわれた。当初予想された奈良・平安時代の官衙的性格をおびた遺構・遺物こそ希少であったが、おもに古墳時代を中心として多大な成果をあげることができた。本書は、その調査報告書のうち、写真図版を中心にまとめたものである。

古墳時代では、自然堤防上にあたる全調査区の東側に竪穴住居跡を中心とする後期の集落跡が確認され、良好な土器資料を得、現在進められている整理作業の成果が期待される。またこの集落跡では7世紀後半と推測される地震の噴砂跡が確認され、各方面の注目を集めた。

一方後背湿地となる西側では、遠江で初めて水田遺構の調査が行なわれた。東側の集落に対応する時期の水田こそ検出されなかったが、弥生時代中期から古墳時代前期にかけて6面の水田跡を確認している。特に弥生時代中期に遡る可能性のある水田跡が検出されたことは、この地域の水稲耕作の開始時期を考えるうえで貴重な資料となろう。

このように坂尻遺跡は、集落跡と水田跡の両面で注目すべき成果をもつものであり、今後の資料整理の進展に大いに期待している。

調査ならびに本書の作成にあたっては、建設省浜松国道工事事務所・袋井市教育委員会・静岡県教育委員会をはじめとする関係機関各位に多大な援助・協力を得ている。この場をかりて深くお礼を申し上げる次第である。また調査を暖かく見守っていただいた地元の方々、寒暑にめげず発掘にあたった作業員の方々、地道な資料整理にあたった研究所の職員、多くの助言・指導をいただいた方々に、この場をかりて深くお礼申し上げたい。

1991年3月

財団法人　静岡県埋蔵文化財調査研究所

所長　斎藤　忠

例　言

1．本書は静岡県袋井市国本に所在する坂尻遺跡の調査報告書の第1分冊で、遺構全体図を中心とする図面と遺構・遺物の写真図版を収録している。

2．調査は昭和63年度から平成2年度まで袋井バイパス（袋井地区）埋蔵文化財発掘調査業務として、建設省中部地方建設局からの委託を受け、調査指導機関・静岡県教育委員会、調査実施機関・財団法人静岡県埋蔵文化財調査研究所で実施した。

3．現地発掘調査は、昭和63年4月1日から平成2年8月31日まで行なった。整理作業は、現地発掘調査と並行して現地で基礎的作業を行ない、平成2年9月より遺物実測・図版作成等、本格的整理作業を開始、平成3年度まで継続する予定である。

4．調査は、所長斎藤忠のもとに行なった。各年次毎の発掘担当者は以下のとおりである。

昭和63年度　篠原修二・小柴秀樹

平成元年度　竹山喜章・篠原修二・小柴秀樹

平成2年度　小柴秀樹

また資料整理は篠原修二・小柴秀樹が担当して実施した。

5．本書の遺物の撮影は、土器については奈良文化財研究所牛嶋茂氏・楠木真紀子氏、その他の遺物については池田洋仁氏に依頼した。

6．本書の編集は、調査研究部次長兼調査研究第1課長平野吾郎の指導・助言のもとに、整理を担当した小柴秀樹が行なった。

目　次

巻頭図版
カラー図版1　1．竪穴住居跡ＳＢ01出土土器
　　2．竪穴住居跡ＳＸ601出土土器
カラー図版2　1．溝状遺構ＳＤ07／ＳＸ662出土土器
　　2．土坑ＳＸ106出土土器
序
例言
目次
図　面
第1図　平安時代・中世遺構全体図（1区／2区／3区／4区／6区／6-2区／6-3区　Ⅱ層）
第2図　古墳時代遺構全体図（1）（1区／2区／6区／6-2区　Ⅲ層）
第3図　古墳時代遺構全体図（2）（2区／3区／6-3区　Ⅲ層）
第4図　水田遺構全体図（1）1．3区／4区Ⅴ層遺構全体図
　　2．3区／4区Ⅶ層遺構全体図
第5図　水田遺構全体図（2）1．3区／4区Ⅷ層遺構全体図
　　2．3区／4区Ⅹ層遺構全体図
第6図　水田遺構全体図（3）1．3区／4区Ⅻ層遺構全体図
　　2．5区ⅩⅢ層遺構全体図
　　3．5区ⅩⅪ層遺構全体図
写　真
図版1　遺跡周辺環境（1）（現況空中写真）
図版2　遺跡周辺環境（2）（1946年米軍撮影航空写真）
図版3　1．2区西端Ⅱ層遺構全景（東より）　2．2区掘立柱建物跡ＳＨ01
　　3．2区井戸状遺構ＳＥ01
図版4　1．3区掘立柱建物跡ＳＥ301　2．1区溝状遺構ＳＤ101
　　3．6-2区溝状遺構ＳＤ615　4．2区溝状遺構ＳＤ01土層断面
図版5　1．1区Ⅲ層第1面遺構全景（西より）　2．1区溝状遺構ＳＤ102上層流路
　　3．1区溝状遺構ＳＤ102下層流路　4．1区溝状遺構ＳＸ101
　　5．1区3B土器群
図版6　1．1区Ⅲ層第2面遺構全景（西より）　2．3区Ⅲ層遺構全景（東より）
図版7　1．2区西側Ⅲ層遺構全景（東より）　2．2区Ⅲ層完掘状況（東より）
図版8　1．6区Ⅲ層遺構全景（南より）　2．6区Ⅲ層遺構全景（西より）
　　3．6-2区Ⅲ層遺構全景（東より）
図版9　1．1区竪穴住居跡ＳＢ102　2．1区竪穴住居跡ＳＢ105と土坑ＳＸ106
　　3．1区竪穴状遺構ＳＢ101
図版10　1．1区竪穴住居跡ＳＢ106　2．ＳＢ106カマド内土器出土状況
　　3．1区竪穴状遺構ＳＸ103と溝状遺構ＳＤ107
図版11　1．1区竪穴状遺構ＳＸ110　2．1区竪穴状遺構ＳＸ109と土坑ＳＸ107

3．1区竪穴状遺構ＳＸ111とＳＸ108

図版12　1．2区中央部Ⅲ層遺構全景（西より）　2．2区竪穴住居跡ＳＢ01

3～5．ＳＢ01遺物出土状況

図版13　1．2区竪穴住居跡ＳＢ02　2．ＳＢ03カマド　3．2区竪穴住居跡ＳＢ03

4．2区竪穴住居跡ＳＢ04

図版14　1．2区竪穴住居跡ＳＢ06　2．ＳＢ06遺物出土状況

3．2区竪穴住居跡ＳＢ09とＳＢ10　4．ＳＢ10煙道と遺物出土状況

図版15　1．2区竪穴住居跡ＳＸ12

2．2区竪穴住居跡ＳＸ12とＳＢ12および竪穴状遺構ＳＸ18

3・4．ＳＢ12土器出土状況

図版16　1．2区竪穴住居跡ＳＢ07カマドと遺物出土状況　2．2区竪穴状遺構ＳＢ13

3．2区竪穴状遺構ＳＢ05

図版17　1．2区東端Ⅲ層完掘状況空中写真　2．2区竪穴状遺構ＳＸ20

3．2区竪穴状遺構ＳＸ19とＳＸ20

図版18　1．6区竪穴住居跡ＳＸ601床面遺物出土状況　2．ＳＸ601完掘状況

3．6区竪穴住居跡ＳＸ604完掘状況　4．ＳＸ604床面遺物出土状況

図版19　1．6-2区竪穴状遺構ＳＸ608とＳＸ610

2．6 2区竪穴住居跡ＳＸ607と竪穴状遺構ＳＸ611

3．6-2区竪穴状遺構ＳＸ609　4．ＳＸ609完掘状況と土坑ＳＸ618

5．6-3区竪穴状遺構ＳＸ624　6．2区掘立柱建物跡ＳＨ03

図版20　1．2区溝状遺構ＳＸ14遺物出土状況

2．2区溝状遺構ＳＤ07内北土坑遺物出土状況

3．6-3区溝状遺構ＳＸ622　4．2区溝状遺構ＳＤ07全景

図版21　1．2区溝状遺構ＳＤ05　2．1区溝状遺構ＳＤ103

3．6 3区溝状遺構ＳＤ623　4．6 2区溝状遺構ＳＤ620

5．3区溝状遺構ＳＤ302とＳＤ303

図版22　1．2区土坑ＳＸ01遺物出土状況　2．1区土坑ＳＸ106とＳＸ107完掘状況

3．3区土坑ＳＸ304

図版23　1．4区Ⅴ層水田空中写真　2．4区Ⅶ層水田空中写真

3．4区Ⅹ層水田空中写真　4．4区Ⅻ層水田空中写真

図版24　1．3区Ⅴ層遺構全景（東より）　2．3区Ⅶ層遺構全景（東より）

3．3区Ⅹ層遺構全景（東より）

図版25　1．4区Ⅶ層水田全景（東より）　2．4区Ⅷ層水田全景（東より）

図版26　1．4区Ⅹ層水田全景（東より）　2．Ⅹ層水田畦畔ＳＫ401（北より）

3．3区Ⅹ層溝状遺構ＳＤ315内鋤状木製品出土状況

4・5．3区Ⅹ層上面土器出土状況

図版27　1．4区Ⅻ層水田（東より）　2．4区Ⅻ層水田空中写真（水田検出部分）

3．4区Ⅻ層溝状遺構ＳＤ403（西より）

図版28　1．5区ⅩⅪ層水田全景（西より）　2．5区ⅩⅪ層水田畦畔検出状況

3．6 2区噴砂跡検出状況

図版29　1．ＳＤ01出土土器　2．ＳＤ613出土土器　3～8．包含層（Ⅱ層）出土土器

9．ＳＸ101出土土器　10～12．ＳＤ102出土土器

図版30　1．ＳＤ618出土土器　2～8．3Ｂ土器群出土土器　9・10．ＳＢ105出土土器

図版31　1．ＳＢ106出土土器　2．ＳＸ110出土土器　3・4．ＳＢ02出土土器
5～10．ＳＢ04出土土器

図版32　1～12．ＳＢ01出土土器（1）

図版33　1～6．ＳＢ01出土土器（2）

図版34　1～7．ＳＢ06出土土器　8～10．ＳＢ07出土土器

図版35　1・2・5．ＳＢ12出土土器　3・4．ＳＸ12出土土器　6．ＳＢ10出土土器
7．ＳＢ05出土土器　8・9．ＳＢ11出土土器

図版36　1～12．ＳＸ601出土土器（1）

図版37　1～6．ＳＸ601出土土器（2）
7～9．ＳＸ607出土土器　10．ＳＸ611出土土器

図版38　1～8．ＳＸ604出土土器　9～12．ＳＸ608出土土器

図版39　1．ＳＸ609出土土器　2～5．ＳＸ613出土土器　6・7．ＳＸ617出土土器
8．ＳＤ106出土土器　9・10．ＳＤ107出土土器

図版40　1～4．ＳＤ07出土土器（1）北土坑内　5～12．ＳＤ07出土土器（2）

図版41　1～5．ＳＤ07出土土器（3）　6～12．ＳＸ622出土土器（1）

図版42　1～12．ＳＸ622出土土器（2）

図版43　1～9．ＳＸ14出土土器（1）

図版44　1～12．ＳＸ14出土土器（2）

図版45　1・2．ＳＸ14出土土器（3）　3．ＳＤ05出土土器
4・5．ＳＤ06出土土器　6．ＳＤ18出土土器　7．ＳＤ602出土土器
8・9．ＳＤ302出土土器　10～12．ＳＤ303出土土器

図版46　1～4．ＳＤ306出土土器　5．ＳＲ01出土土器　6・7．10Ｃ土器群出土土器
8～10．ＳＸ304出土土器

図版47　1～8．ＳＸ106出土土器（1）　9・10．ＳＸ107出土土器

図版48　1～6．ＳＸ106出土土器（2）

図版49　1～4．ＳＸ106出土土器（3）　5～10．ＳＸ01出土土器（1）

図版50　1～8．ＳＸ01出土土器（2）　9・10．包含層（Ⅲ層）出土土器（1）

図版51　1～10．包含層（Ⅲ層）出土土器（2）

図版52　1．ＳＤ308出土土器　2．ＳＸ306出土土器　3～5．3区Ⅹ層出土土器
6．3区Ⅻ層出土土器　7．3区ⅩⅢ層出土土器　8．5区Ⅹ層出土土器

図版53　1．6区Ⅲ層出土刀子　2．6-2区出土鉄製品　3．2区ＳＰ29出土耳環
4．1区Ⅲ層出土柱状片刃石斧　5．表採柱状片刃石斧
6．2区Ⅱ層出土砥石　7．2区ＳＸ12出土砥石　8．2区Ⅲ層出土砥石

図版54　1～2．6区ＳＸ601出土砥石　3．1区Ⅲ層出土砥石
4．6区Ⅲ層出土不明石製品　5．6-2区ＳＤ618出土不明石製品

図版55　1．2区ＳＸ14出土白玉　2．2区Ⅲ層出土白玉
3．2区ＳＢ06内ピット出土白玉　4．6区Ⅲ層出土管玉
5．2区Ⅲ層出土紡錘車　6．2区ＳＤ07出土紡錘車
7．6-2区ＳＸ618出土紡錘車　8．6-3区Ⅱ層出土土錘　9．2区Ⅱ層出土土錘

10．6-3区排水溝出土碗　11～13．5区Ⅹ Ⅲ層出土杭　14．3区ＳＤ311出土杭

図版56　1．3区ＳＤ314出土鋤状木製品　2．3区ＳＤ314/315合流部出土板状木製品

3．3区ＳＤ315出土杭　4～7．3区ＳＤ312/315合流部出土杭

図版57　1～11．3区Ⅹ層出土杭　12～14．4区Ⅹ層ＳＫ401内出土杭

図　　版

（図　面）

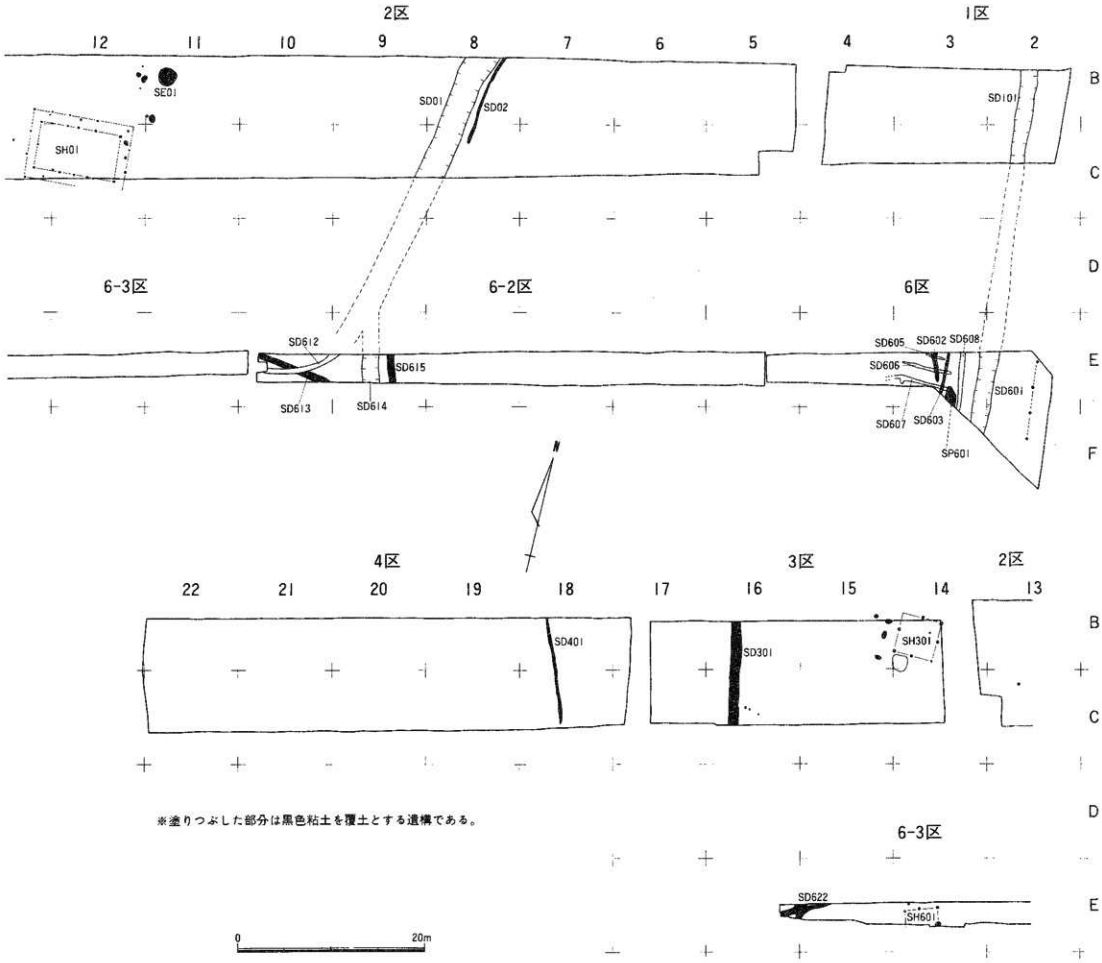

第1図　平安時代・中世遺構全体図　1区/2区/3区/4区/6区/6-2区/6-3区　II層　(1:400)

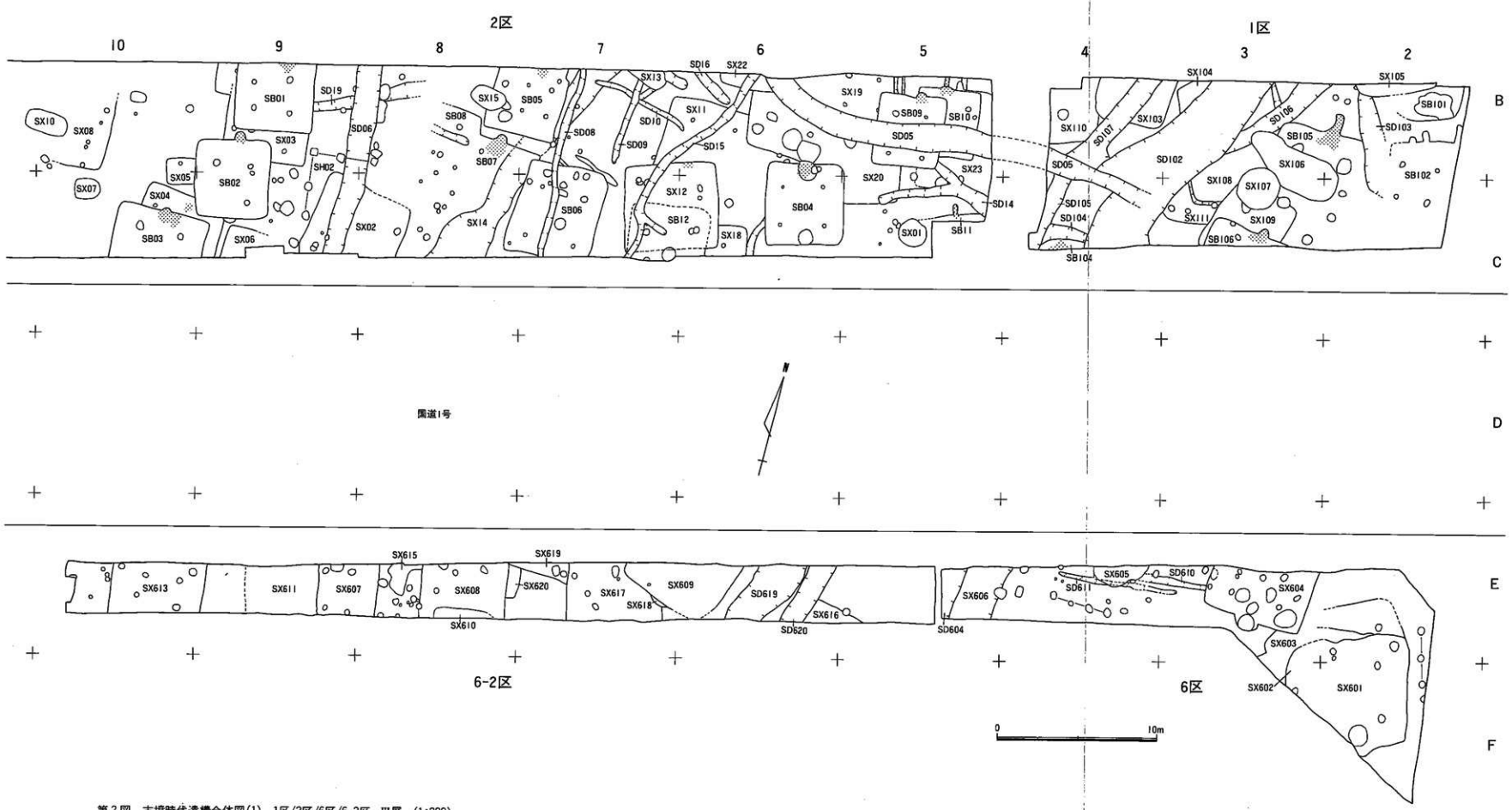

第2図　古墳時代遺構全体図(1)　1区/2区/6区/6-2区　Ⅲ層　(1:200)

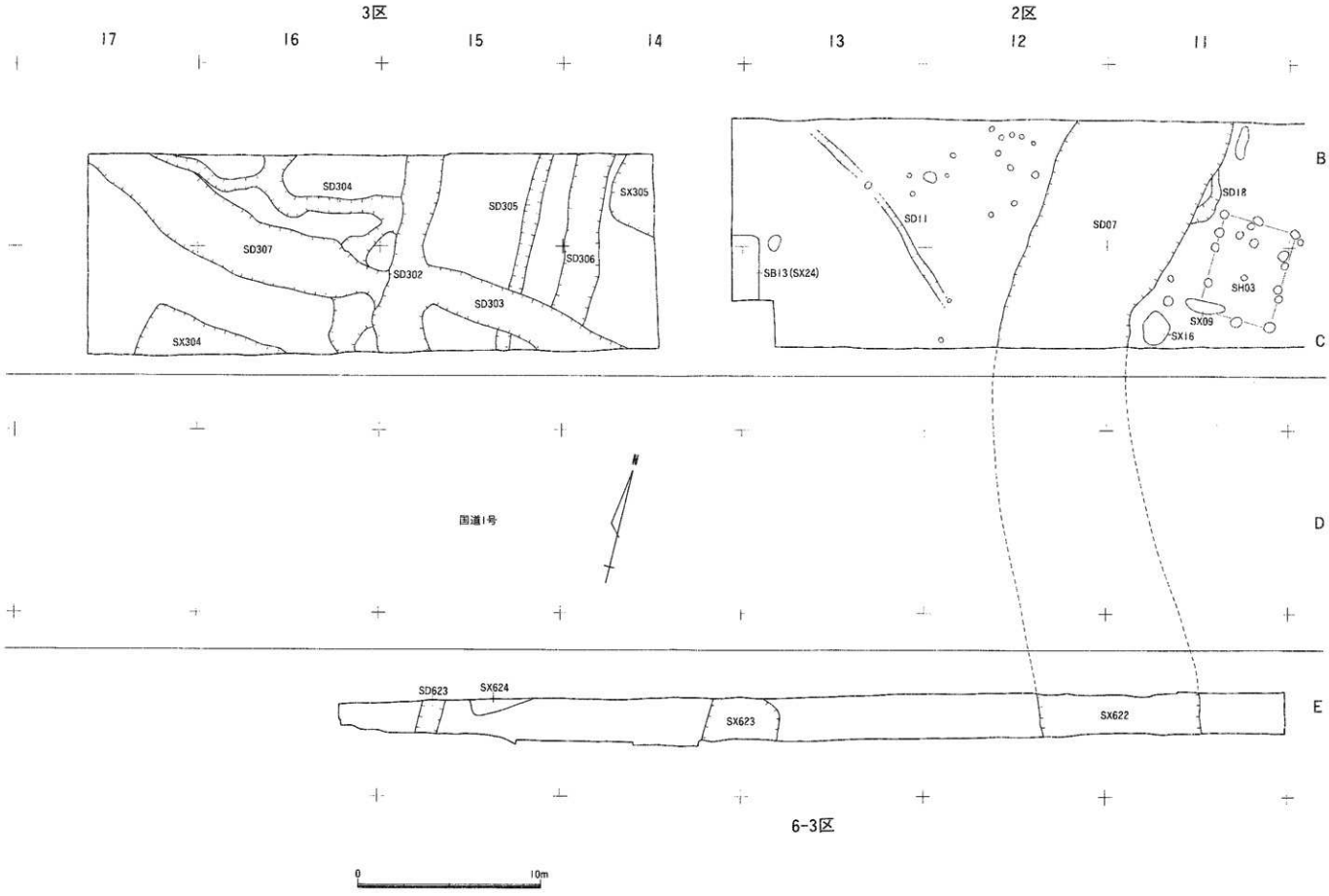

第3図　古墳時代遺構全体図(2)　2区/3区/6-3区　III層　(1:200)

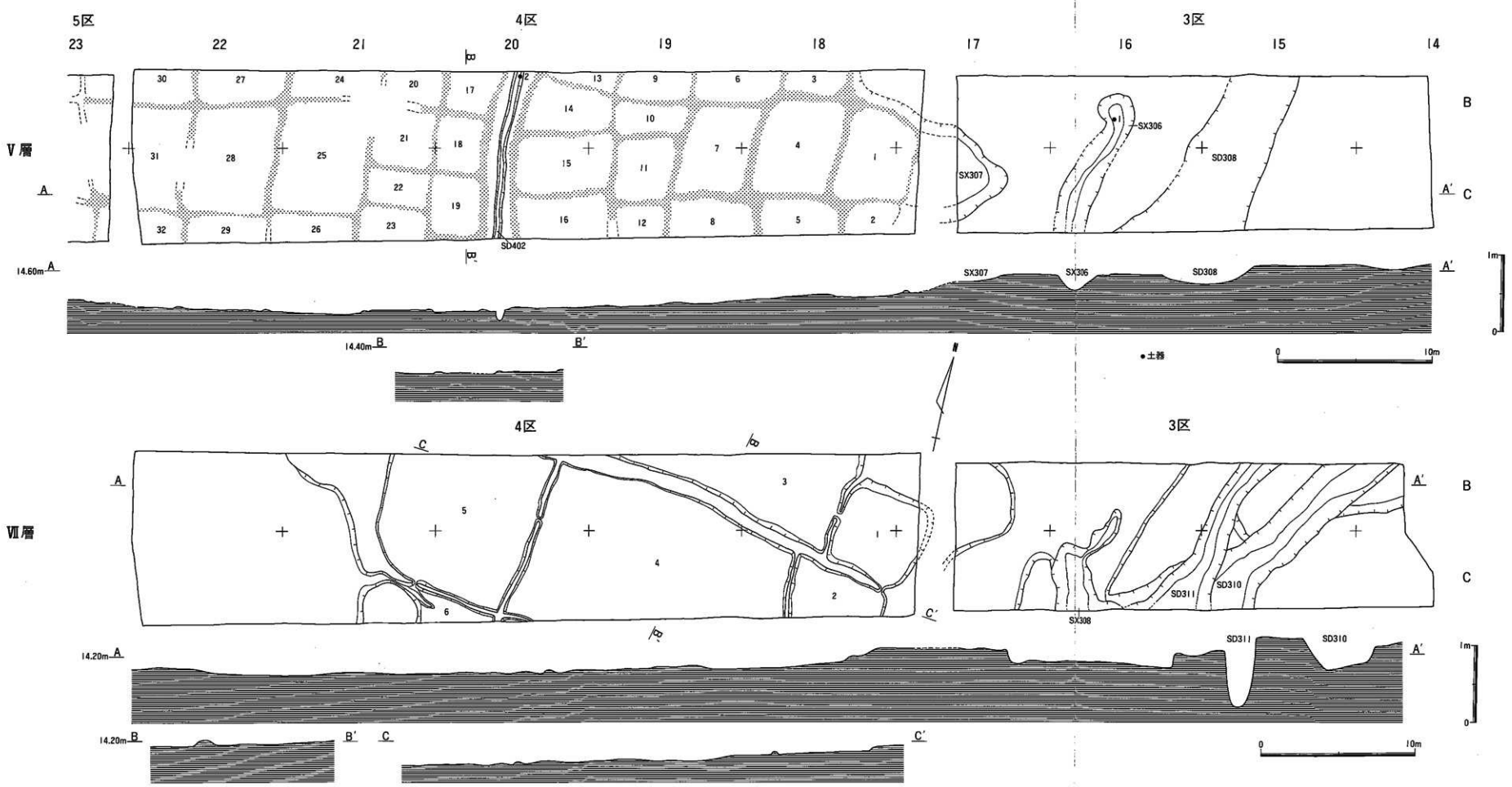

第4図　水田遺構全体図(1)　1. 3区/4区V層遺構全体図　2. 3区/4区VII層遺構全体図
(平面図1:200 断面図:水平方向1:200 垂直方向1:40)

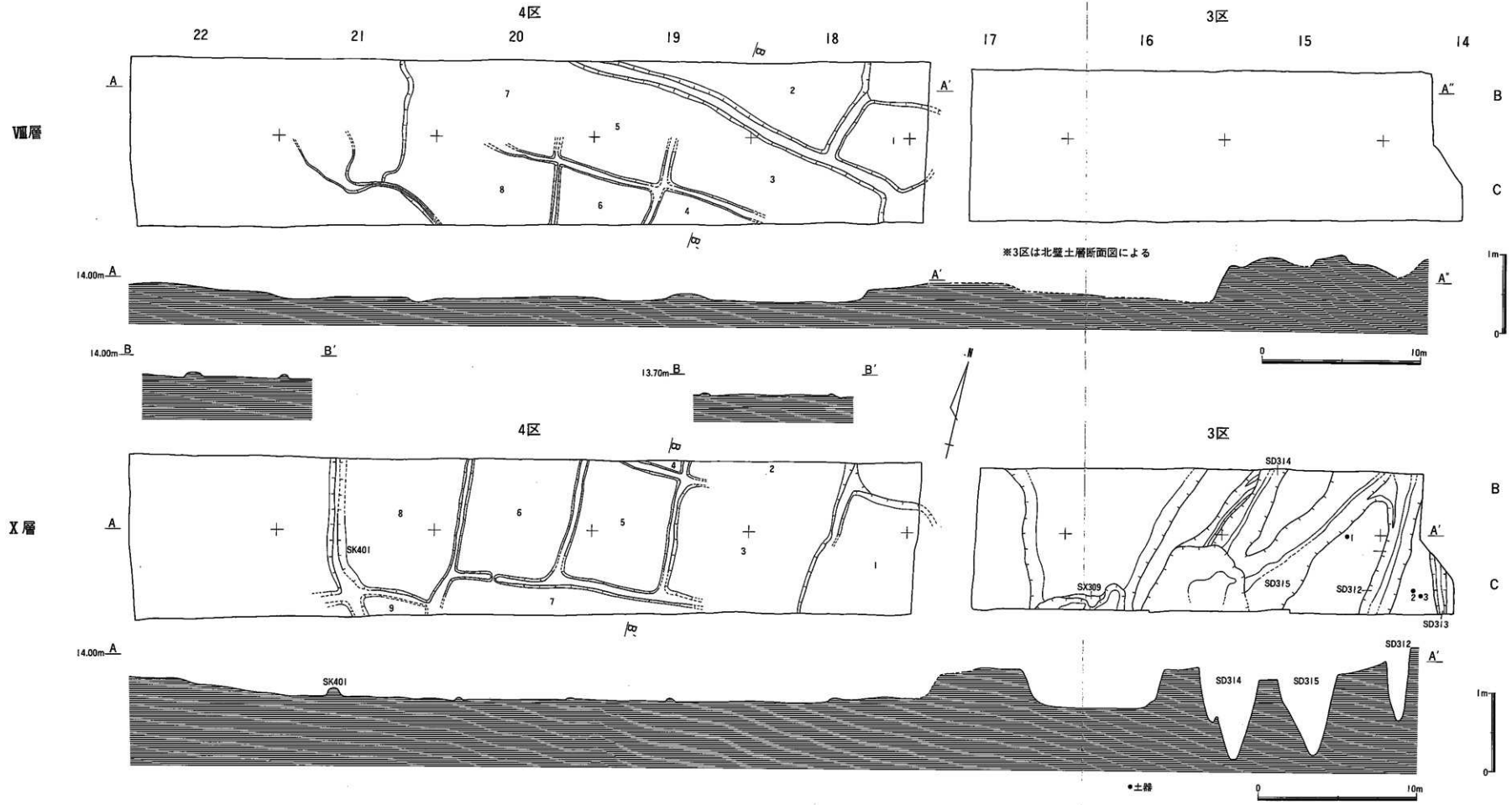

第5図　水田遺構全体図(2)　1．3区/4区Ⅷ層遺構全体図　2．3区/4区Ⅹ層遺構全体図
(平面図1:200 断面図:水平方向1:200 垂直方向1:40)

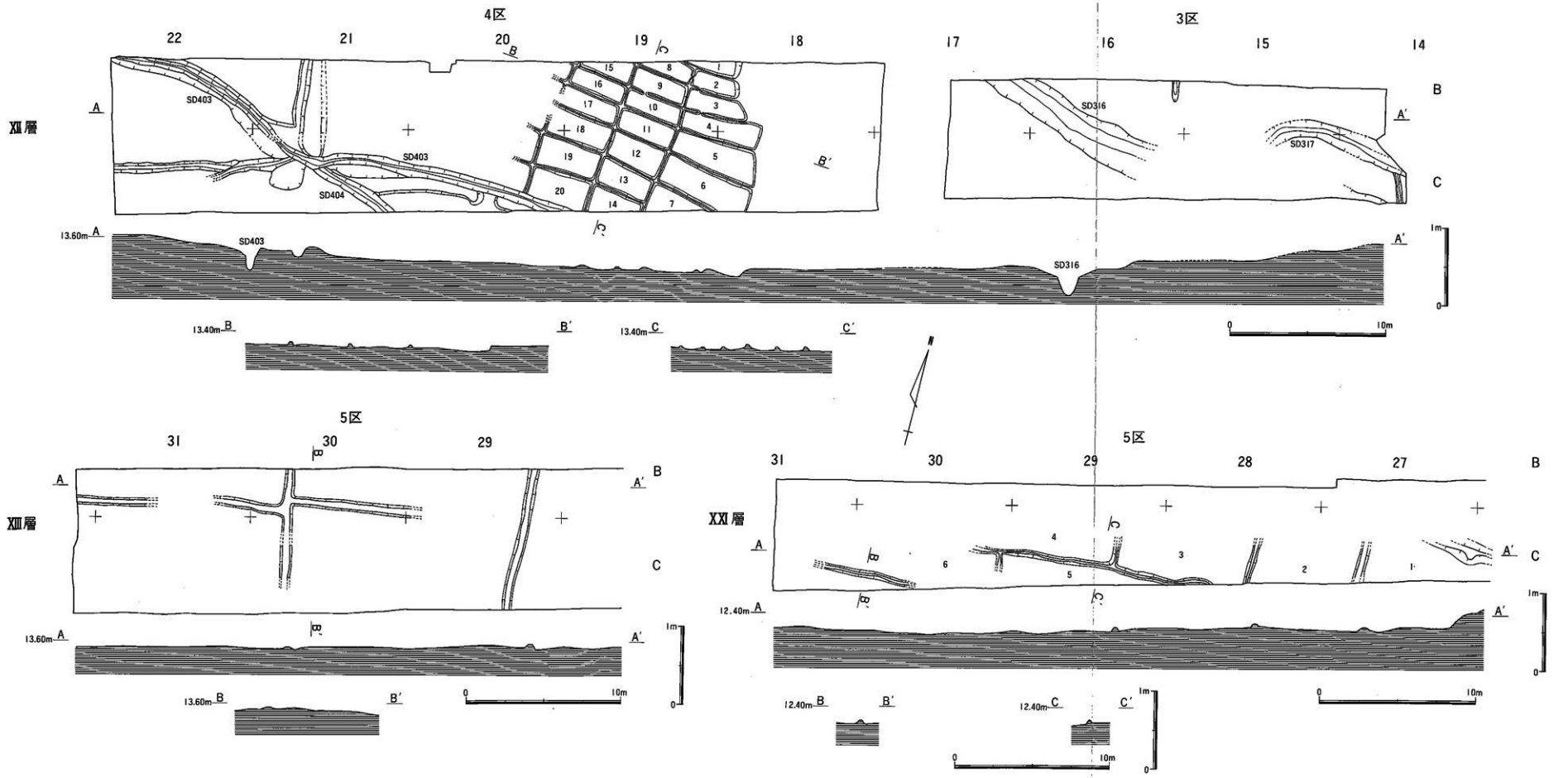

第6図　水田遺構全体図(3)　1. 3区/4区XII層遺構全体図　2. 5区XIII層遺構全体図　3. 5区XXI層遺構全体図
(平面図1:200 断面図:水平方向1:200 垂直方向1:40)

図　　版

（写　真）

図版１　遺跡周辺環境(1)（現況空中写真）

図版 2　遺跡周辺環境(2)（1946年米軍撮影航空写真）

図版３　１．２区西端Ⅱ層遺構全景（東より）
２．２区掘立柱建物跡SH01
３．２区井戸状遺構SE01

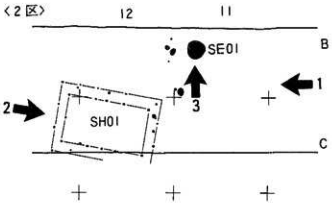



1



2

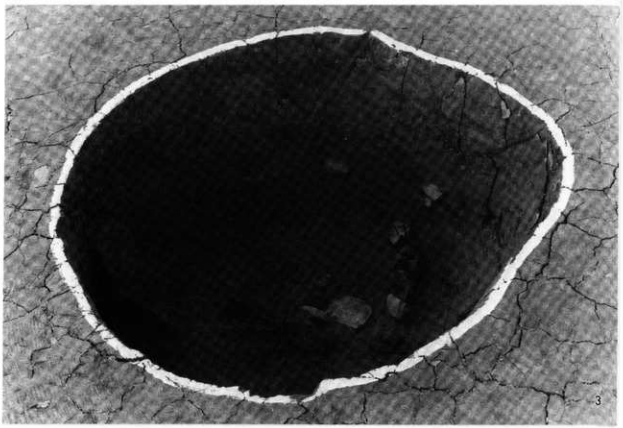

3

図版４　１．3区掘立柱建物跡SH301
２．1区溝状遺構SD101
３．6-2区溝状遺構SD615
４．2区溝状遺構SD01土層断面

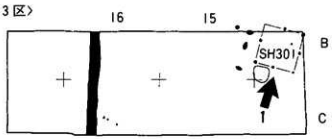





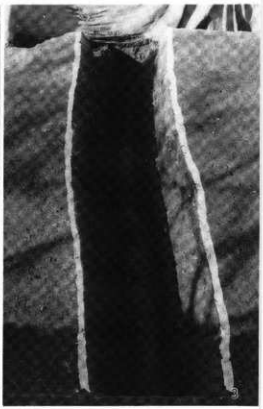



図版５　１．１区Ⅲ層第１面遺構全景(西より)
２．１区溝状遺構SD102上層流路
３．１区溝状遺構SD102下層流路
４．１区溝状遺構SX101
５．１区3B土器群

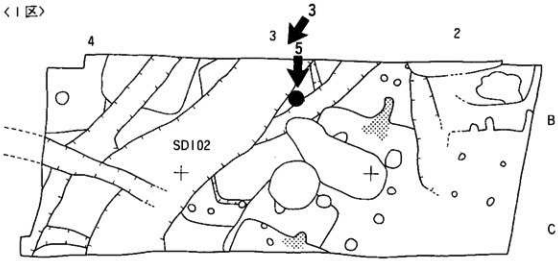



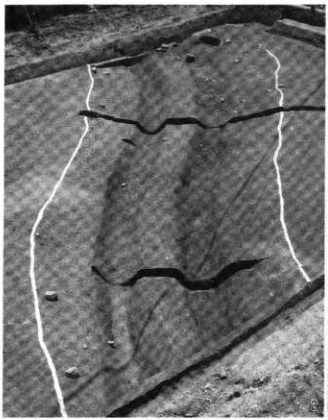







図版６　１．1区Ⅲ層第2面遺構全景（西より）
　　２．3区Ⅲ層遺構全景（東より）

図版７　１．2区西側Ⅲ層遺構全景(東より)
　　２．2区Ⅲ層完掘状況(東より)

図版 7



図版８　１．6区Ⅲ層遺構全景(南より)
２．6区Ⅲ層遺構全景(西より)
３．6-2区Ⅲ層遺構全景(東より)

図版９　１．１区竪穴住居跡SB102
２．１区竪穴住居跡SB105と土坑SX106
３．１区竪穴状遺構SB101

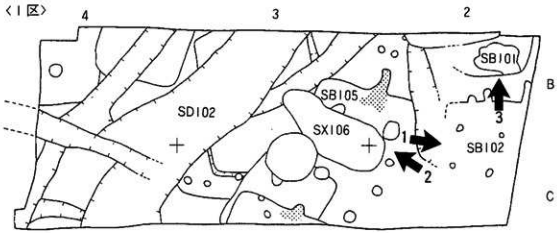

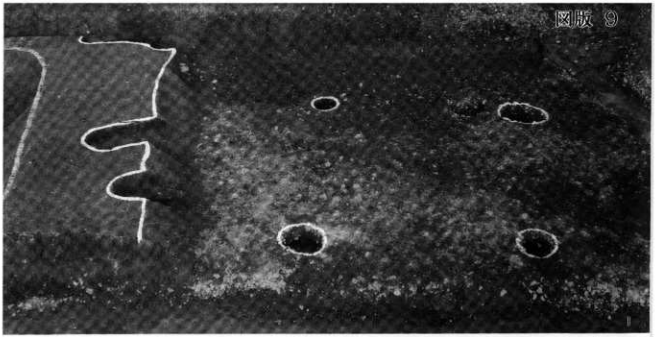

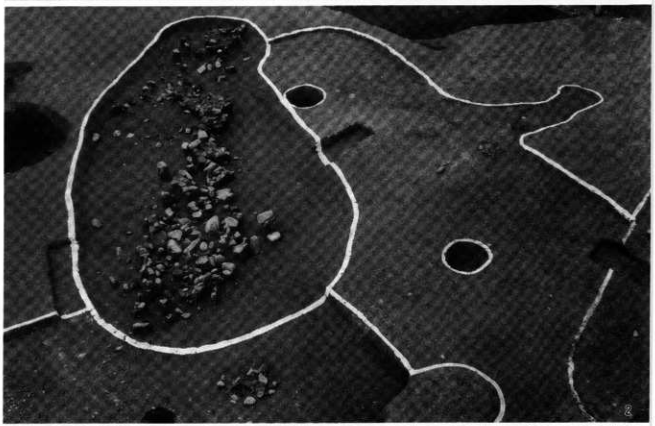



図版10　1．I区竪穴住居跡SB106
2．SB106カマド内土器出土状況
3．I区竪穴状遺構SX103と溝状遺構SD107

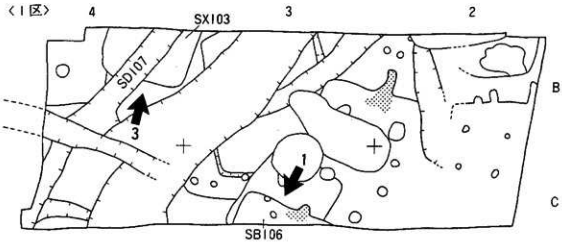



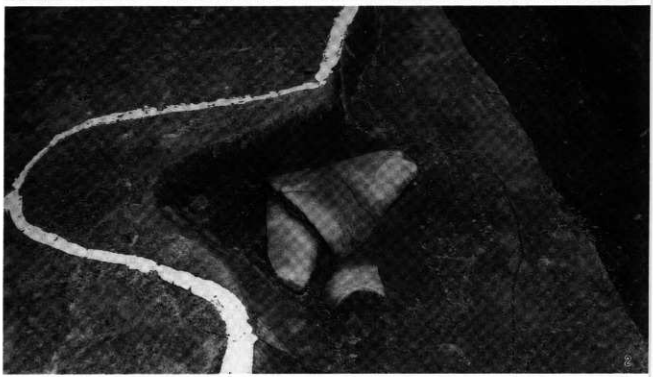



図版11　1．1区竪穴状遺構SX110
　　2．1区竪穴状遺構SX109と土坑SX107
　　3．1区竪穴状遺構SX111とSX108

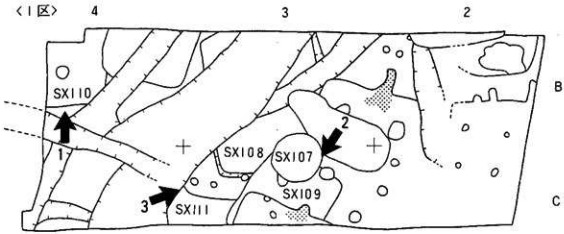







図版12　1．2区中央部Ⅲ層遺構全景(西より)
2．2区竪穴住居跡SB01
3～5．SB01遺物出土状況

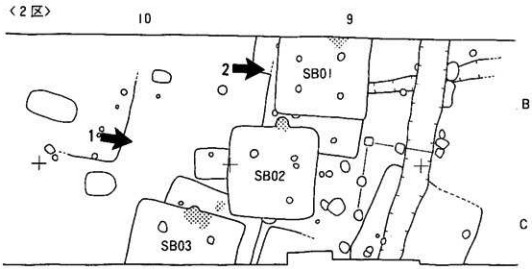







図版13　1．2区竪穴住居跡SB02
　　2．SB03カマド
　　3．2区竪穴住居跡SB03
　　4．2区竪穴住居跡SB04

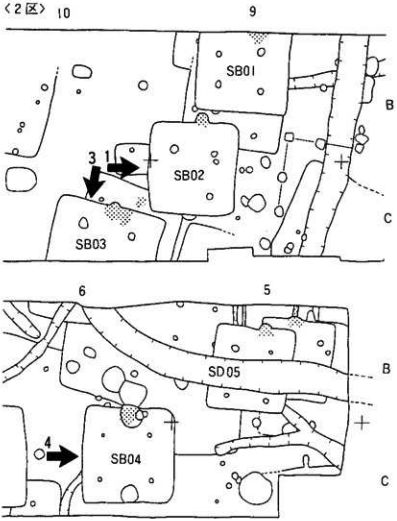



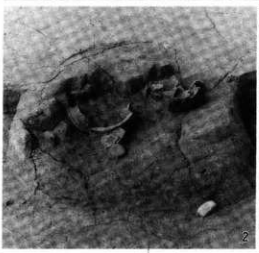

2

3



4

図版14　1．2区竪穴住居跡SB06
2．SB06遺物出土状況
3．2区竪穴住居跡SB09とSB10
4．SB10煙道と遺物出土状況

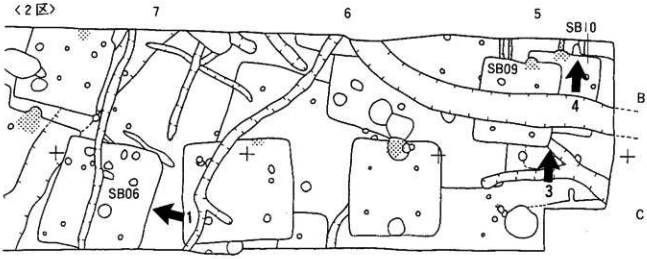





図版15　1．2区竪穴住居跡SX12
2．2区竪穴住居跡SX12とSB12
および竪穴状遺構SX18
3･4．SB12土器出土状況

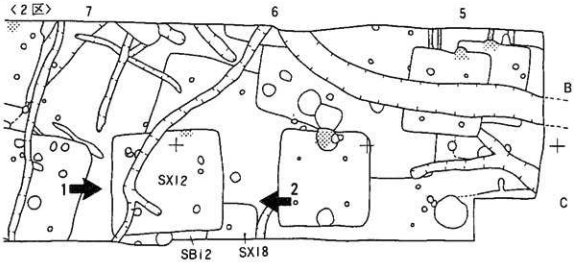



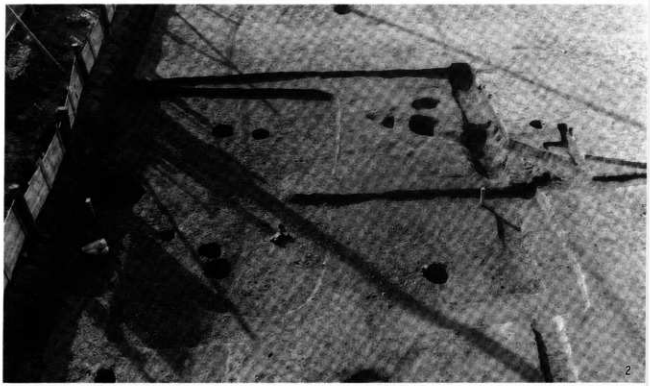

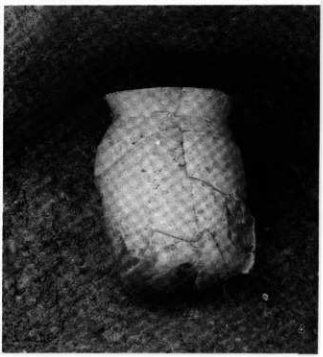

図版16　1．2区竪穴住居跡SB07カマドと遺物出土状況
2．2区竪穴状遺構SB13
3．2区竪穴状遺構SB05

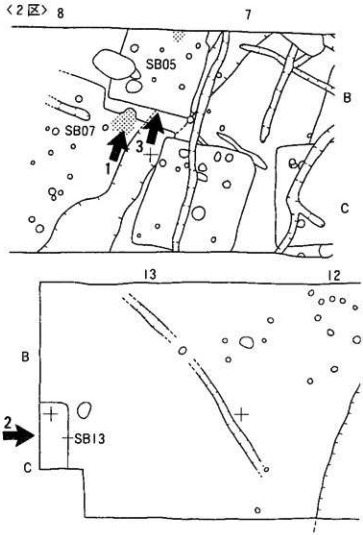

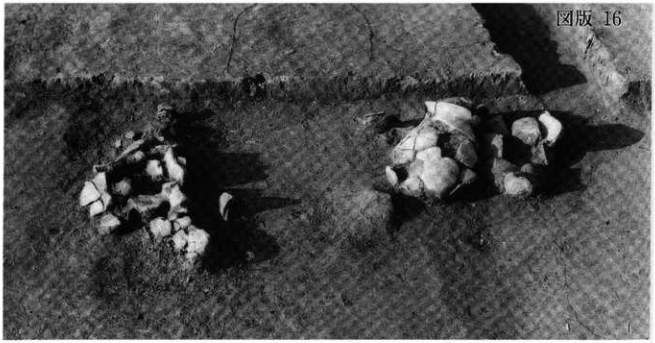


3

図版17　1．2区東端Ⅲ層完掘状況空中写真
　　2．2区竪穴状遺構SX20
　　3．2区竪穴状遺構SX19とSX20

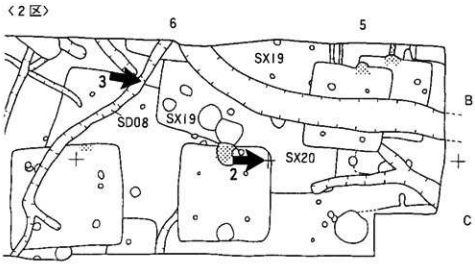



図版18　1．6区竪穴住居跡SX601床面遺物出土状況
　　2．SX601完掘状況
　　3．6区竪穴住居跡SX604完掘状況
　　4．SX604床面遺物出土状況

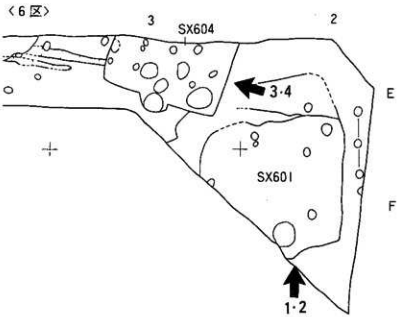







図版19　1．6-2区竪穴状遺構SX608とSX610
2．6-2区竪穴住居跡SX607と竪穴状遺構SX611
3．6-2区竪穴状遺構SX609
4．SX609完掘状況と土坑SX618
5．6-3区竪穴状遺構SX624
6．2区掘立柱建物跡SH03

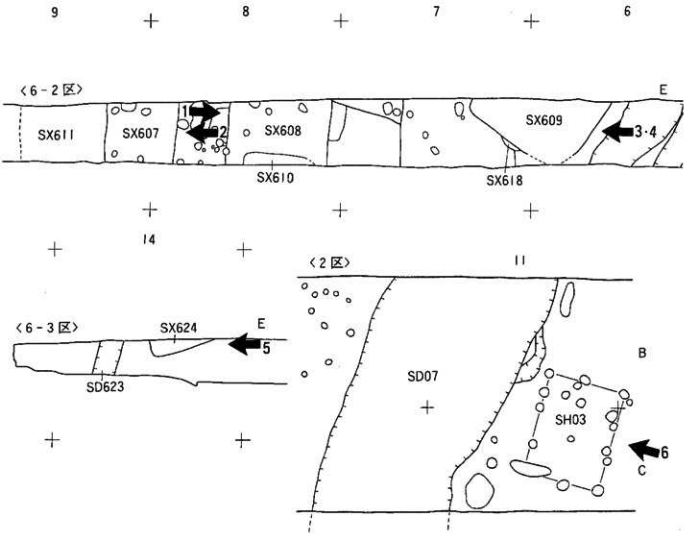



図版20　1．2区溝状遺構SX14遺物出土状況
2．2区溝状遺構SD07内北土坑遺物出土状況
3．6-3区溝状遺構SX622
4．2区溝状遺構SD07全景

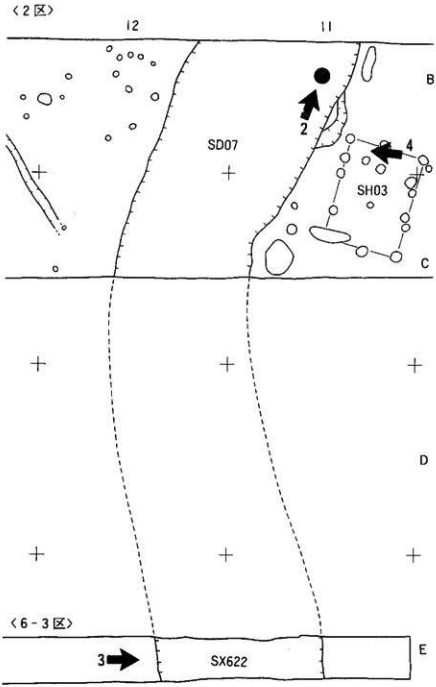

1

2

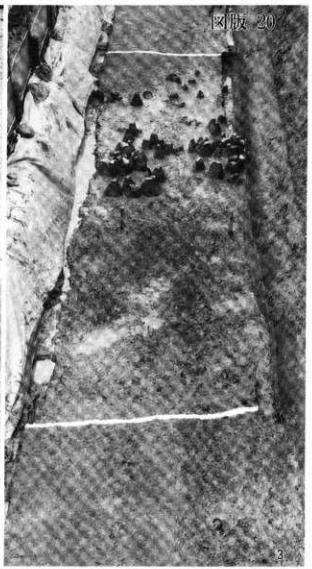
3


4

図版21　1．2区溝状遺構SD05
2．1区溝状遺構SD103
3．6-3区溝状遺構SD623
4．6-2区溝状遺構SD620
5．3区溝状遺構SD302とSD303

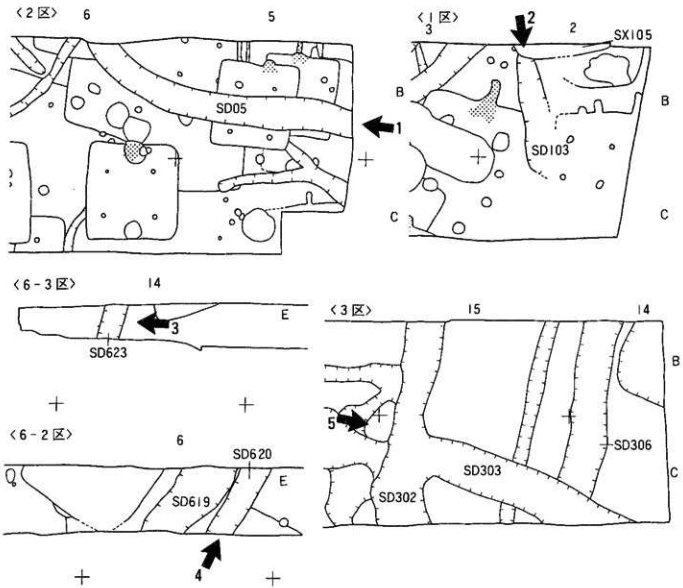







図版22　1．2区土坑SX01遺物出土状況
　　2．1区土坑SX106とSX107完掘状況
　　3．3区土坑SX304

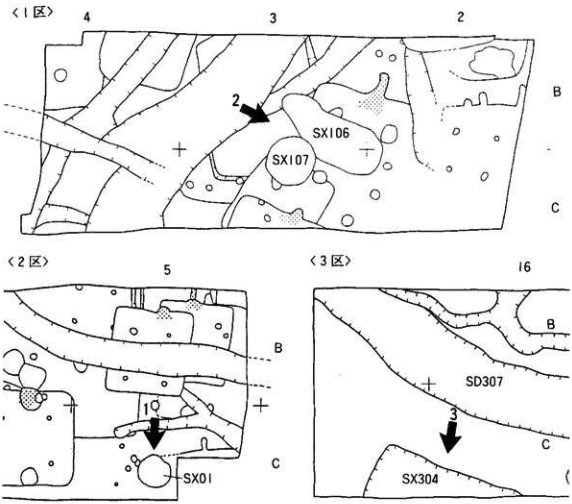

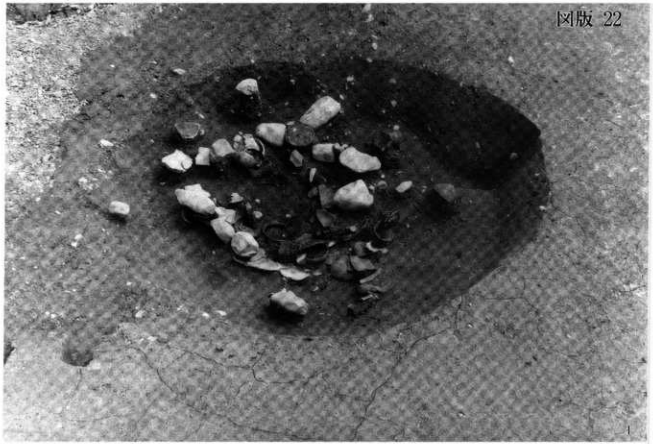

図版23　1．4区Ⅴ層水田空中写真
2．4区Ⅶ層水田空中写真
3．4区Ⅹ層水田空中写真
4．4区Ⅻ層水田空中写真







図版24　1．3区Ⅴ層遺構全景(東より)
2．3区Ⅶ層遺構全景(東より)
3．3区Ⅹ層遺構全景(東より)







図版25　1．4区Ⅶ層水田全景(東より)
2．4区Ⅷ層水田全景(東より)



1



2

図版26　1．4区Ⅹ層水田全景(東より)
2．Ⅹ層水田畦畔SK401(北より)
3．3区Ⅹ層溝状遺構SD315内鋤状木製品出土状況
4･5．3区Ⅹ層上面土器出土状況



1



2

3



4



5

図版27　1．4区Ⅻ層水田(東より)
2．4区Ⅻ層水田空中写真(水田検出部分)
3．4区Ⅻ層溝状遺構SD403(西より)







図版28　1．5区XXI層水田全景（西より）
2．5区XXI層水田畦畔検出状況
3．6-2区噴砂跡検出状況

図版 28


2

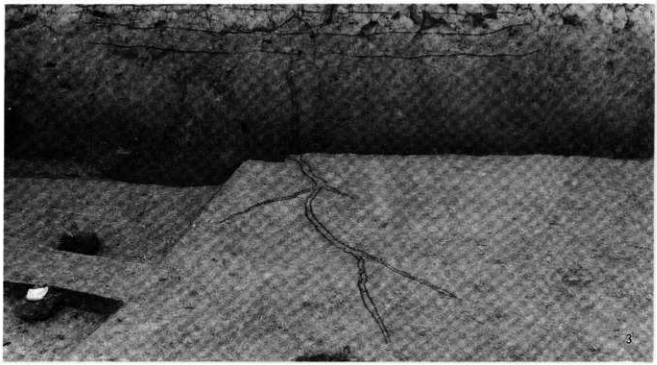
3

図版29　1．SD01出土土器
2．SD613出土土器
3～8．包含層(II層)出土土器
9．SX101出土土器
10－12．SD102出土土器

1

2

3

4


5


6

7

8

9

10


11

12

図版30　1．SD618出土土器
　　2～8．3B土器群出土土器
　　9･10．SB105出土土器

1

2

3

4

5

6


7

8

9

10

図版31　1．SB106出土土器
2．SX110出土土器
3･4．SB02出土土器
5～10．SB04出土土器

1

2

3

4

5


6

7

8

9

10

図版32　1～12．SB01出土土器(1)


1

2

3

4

5

6

7

8

9

10

11

12

図版33　1～6．SB01出土土器(2)


1

2

3

4

5

6

図版34　1～7．SB06出土土器
8～10．SB07出土土器


1

2

3

4

5

6

7

8

9

10

図版35　1・2・5．SB12出土土器
3・4．SX12出土土器
6．SB10出土土器
7．SB05出土土器
8・9．SB11出土土器

1

2

3

4

5

6

7


8


9

図版36　1～12．SX601出土土器(1)


1


2

3

4

5

6

7

8

9

10

11

12

図版37　1～6．SX601出土土器(2)
7～9．SX607出土土器
10．SX611出土土器

1

2

3

4

5

6

7

8

9

10

図版38　1～8．SX604出土土器
9～12．SX608出土土器

1

2

3

4

5

6


7

8


9

10

11


12

図版39　1．SX609出土土器
2～5．SX613出土土器
6･7．SX617出土土器
8．SD106出土土器
9･10．SD107出土土器

1

2

3


4

5

6

7


8

9

10

図版40　1～4．SD07出土土器(1) 北土坑内
5－12．SD07出土土器(2)

1

2

3


4


5

6


7

8

9

10

11


12

図版41　1～5．SD07出土土器(3)
　　6～12．SX622出土土器(1)


1


2


3


4

5

6

7

8

9

10

11

12

図版42　1～12．SX622出土土器(2)

1

2

3

4

5

10

6

11


7

8

12

9

図版43　1～9、SX14出土土器(1)


1


2

3


4

5

6

7

8

9

図版44　1～12．SX14出土土器(2)

1

2

3

4

5

6

7

8

9

10

11

12

図版45　1・2．SX14出土土器(3)
3．SD05出土土器
4・5．SD06出土土器
6．SD18出土土器
7．SD620出土土器
8・9．SD302出土土器
10～12．SD303出土土器

1

2

3

5

4

7

6


8

9

10

11

12

図版46　1～4．SD306出土土器
5．SR01出土土器
6･7．10C土器群出土土器
8～10．SX304出土土器

2

3

5

4

6

7



8

9

10

図版47　1～8．SX106出土土器(1)
　　9･10．SX107出土土器


2
6
3
7
4
8
5
9
10

図版48　1－6．SX106出土土器(2)

1

2

3

4

5


6

図版49　1～4．SX106出土土器(3)
5～10．SX01出土土器(1)

1

2

3

4


5

7

6


8

9

10

図版50　1～8．SX01出土土器(2)
9･10．包含層(Ⅲ層)出土土器(1)


1


2


3


4


5


6


7

8

9

10

図版51　1～10．包含層(Ⅲ層)出土土器(2)

1

2

3

4


5

6

7

8

9

10

図版52　1．SD308出土土器
2．SX306出土土器
3～5．3区Ⅹ層出土土器
6．3区Ⅻ層出土土器
7．3区Ⅷ層出土土器
8．5区Ⅹ層出土土器


1

2


3


4

5

6

7

8

図版53　1．6区Ⅲ層出土刀子
2．6-2区出土鉄製品
3．2区SP29出土耳環
4．1区Ⅲ層出土柱状片刃石斧
5．表採柱状片刃石斧
6．2区Ⅱ層出土砥石
7．2区SX12出土砥石
8．2区Ⅲ層出土砥石


1
2
3
4
5
6
7
8

図版54　1～2．6区SX601出土砥石
3．1区Ⅲ層出土砥石
4．6区Ⅲ層出土不明石製品
5．6-2区SD618出土不明石製品


3
1
4
5
2

図版55　1．2区SX14出土臼玉
2．2区Ⅲ層出土臼玉
3．2区SB06内ピット出土臼玉
4．6区Ⅲ層出土管玉
5．2区Ⅲ層出土紡錘車
6．2区SD07出土紡錘車
7．6-2区SX618出土紡錘車
8．6-3区Ⅱ層出土土錘
9．2区Ⅱ層出土土錘
10．6-3区排水溝出土硯
11～13．5区Ⅶ層出土杭
14．3区SD311出土杭


1
2
3
4
5
6
7
8
9
10
11
12
13
14

図版56　1．3区SD314出土鋤状木製品
2．3区SD314/315合流部出土板状木製品
3．3区SD315出土杭
4～7．3区SD312/315合流部出土杭


1
1
1
2
7
6
5
4
3

図版57　1～11．3区Ⅹ層出土杭
12～14．4区Ⅹ層SK401内出土杭


8
7
6
5
4
3
2
1
14
13
12
11
10
9

坂　尻　遺　跡
（図版編）

平成２年度袋井バイパス（袋井地区）
埋蔵文化財発掘調査報告書

1991年３月30日

編集発行　財団法人
静岡県埋蔵文化財調査研究所

印刷所　株式会社　三　創
静岡市中村町１６６番地の１
ＴＥＬ(054)２８２－４０３１



坂尻遺跡 付図A　袋井市域土地宝典集成図

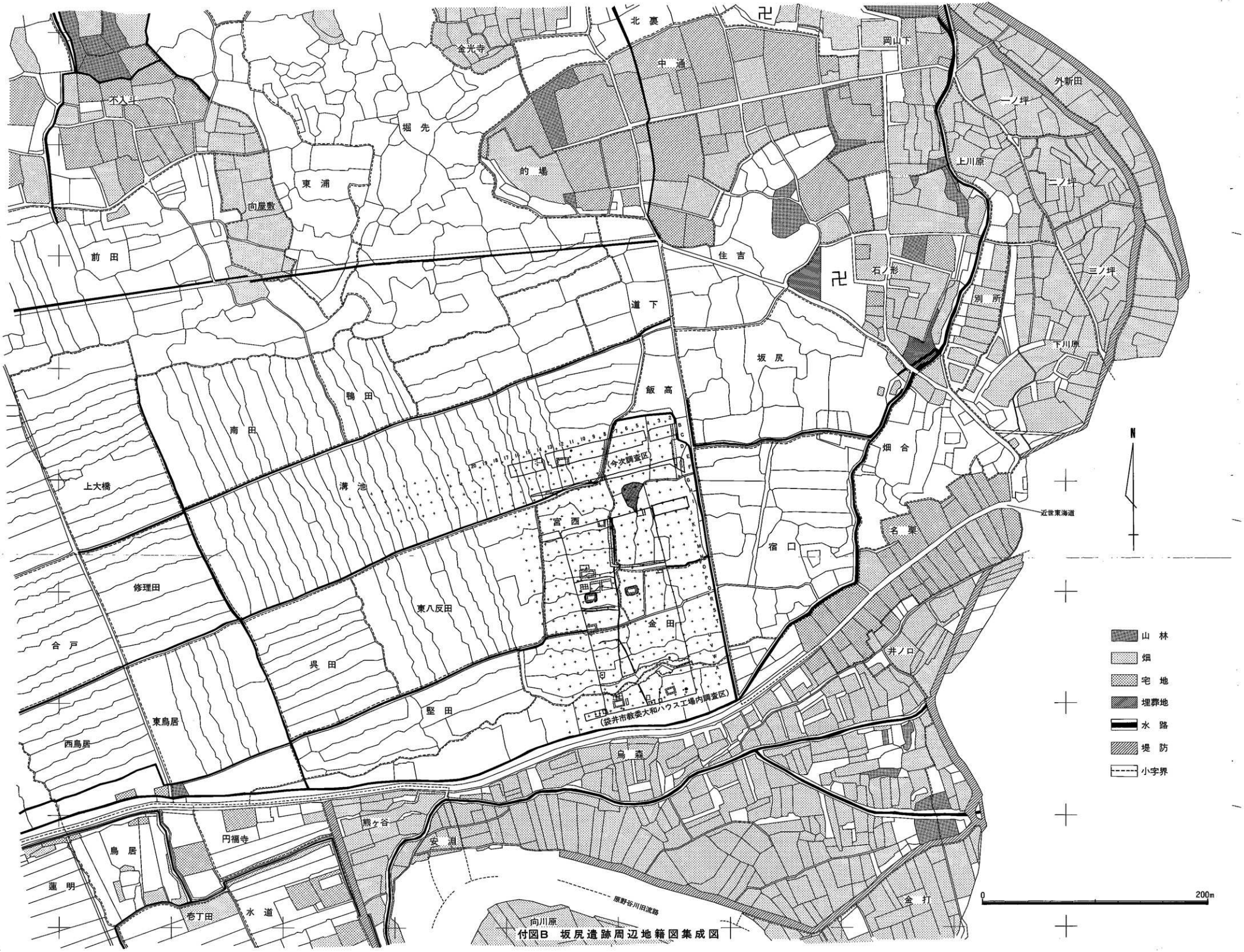

付図B　坂尻遺跡周辺地籍図集成図