富山県文化振興財団
埋蔵文化財発掘調査報告第26集

中名Ⅴ・Ⅵ遺跡、砂子田Ⅰ遺跡発掘調査報告

――公害防除特別土地改良事業に伴う埋蔵文化財発掘調査報告Ⅳ――

第二分冊

2005年

財団法人 富山県文化振興財団
埋蔵文化財調査事務所

富山県文化振興財団
埋蔵文化財発掘調査報告第26集

中名Ⅴ・Ⅵ遺跡、砂子田Ⅰ遺跡発掘調査報告

――公害防除特別土地改良事業に伴う
埋蔵文化財発掘調査報告Ⅳ――

第二分冊

2005年

財団法人 富山県文化振興財団
埋蔵文化財調査事務所

図　面　目　次

図面001：中名Ⅴ・Ⅵ遺跡、砂子田Ⅰ遺跡位置図
図面002：中名Ⅴ・Ⅵ遺跡、砂子田Ⅰ遺跡分布図
図面003：中名Ⅴ・Ⅵ遺跡調査地配置図
図面004：中名Ⅴ遺跡A1地区古代面遺構全体図・実測図
図面005～014：中名Ⅴ遺跡A1地区中世面遺構全体図・実測図
図面015～018：中名Ⅴ遺跡B5地区遺構全体図・実測図
図面019：中名Ⅴ遺跡D1・D2・D4地区遺構全体図面分割区割り図
図面020～030：中名Ⅴ遺跡D1・D2・D4地区遺構全体図（1）～（11）
図面031～039：中名Ⅴ遺跡D1・D2・D4地区古代面実測図
図面040～048：中名Ⅴ遺跡D1・D2・D4地区中世面実測図
図面049：中名Ⅴ遺跡D1・D2・D4地区近世面遺構全体図・実測図
図面050：中名Ⅴ遺跡D3地区遺構全体図面分割区割り図
図面051～061：中名Ⅴ遺跡D3地区遺構全体図（1）～（11）
図面062・063：中名Ⅴ遺跡D3地区古代面実測図
図面064～069：中名Ⅴ遺跡D3地区中世面実測図
図面070～076：中名Ⅴ遺跡D3地区中・近世面実測図
図面077：中名Ⅴ遺跡E1・E2地区中・近世面遺構全体図面分割区割り図
図面078・079：中名Ⅴ遺跡E1・E2地区中・近世面遺構全体図（1）・（2）
図面080～098：中名Ⅴ遺跡E1・E2地区中・近世面実測図
図面099：中名Ⅴ遺跡E2地区近世面遺構全体図・実測図
図面100：中名Ⅴ遺跡E2地区近世・近代面遺構全体図・実測図
図面101：中名Ⅴ遺跡F1地区遺構全体図面分割区割り図
図面102～107：中名Ⅴ遺跡F1地区遺構全体図（1）～（6）
図面108～111：中名Ⅴ遺跡F1地区実測図
図面112：中名Ⅴ遺跡F2・F3地区遺構全体図
図面113～132：中名Ⅴ遺跡F2・F3地区実測図
図面133：中名Ⅵ遺跡A地区遺構全体図面分割区割り図
図面134～139：中名Ⅵ遺跡A地区遺構全体図（1）～（6）
図面140～144：中名Ⅵ遺跡A地区古代面実測図
図面145～178：中名Ⅵ遺跡A地区中世面実測図
図面179：中名Ⅵ遺跡B・C地区遺構全体図面分割区割り図
図面180～194：中名Ⅵ遺跡B・C地区遺構全体図（1）～（15）
図面195～203：中名Ⅵ遺跡B・C地区古代面実測図
図面204～223：中名Ⅵ遺跡B・C地区中世面実測図
図面224：中名Ⅵ遺跡B・C地区中・近世面実測図
図面225：砂子田Ⅰ遺跡調査地配置図
図面226：砂子田Ⅰ遺跡遺構全体図面分割区割り図
図面227～231：砂子田Ⅰ遺跡遺構全体図（1）～（5）
図面232：砂子田Ⅰ遺跡A地区実測図
図面233～239：砂子田Ⅰ遺跡B地区実測図
図面240・241：砂子田Ⅰ遺跡D地区実測図
図面242：砂子田Ⅰ遺跡E地区実測図
図面243～247：中名Ⅴ遺跡A1地区出土遺物（土器・陶磁器）
図面248～259：中名Ⅴ遺跡B5・D1・D2・D4地区出土遺物（土器・陶磁器）
図面260～264：中名Ⅴ遺跡D3地区出土遺物（土器・陶磁器）
図面265～278：中名Ⅴ遺跡E1・E2地区出土遺物（土器・陶磁器）
図面279：中名Ⅴ遺跡F1地区出土遺物（土器・陶磁器）
図面280～282：中名Ⅴ遺跡F2・F3地区出土遺物（土器・陶磁器）
図面283～291：中名Ⅵ遺跡A地区出土遺物（土器・陶磁器）
図面292～297：中名Ⅵ遺跡B・C地区出土遺物（土器・陶磁器）
図面298～325：中名Ⅴ遺跡出土遺物（木製品）
図面326～365：中名Ⅵ遺跡出土遺物（木製品）
図面366～371：中名Ⅴ・Ⅵ遺跡出土遺物（金属製品）
図面372～378：中名Ⅴ・Ⅵ遺跡出土遺物（石製品）
図面379～386：砂子田Ⅰ遺跡出土遺物（土器・陶磁器）
図面387・388：砂子田Ⅰ遺跡出土遺物（木製品）
図面389：砂子田Ⅰ遺跡出土遺物（金属製品・石製品）

図　　面

中名Ⅴ・Ⅵ遺跡、砂子田Ⅰ遺跡位置図（1：25,000）

図面002

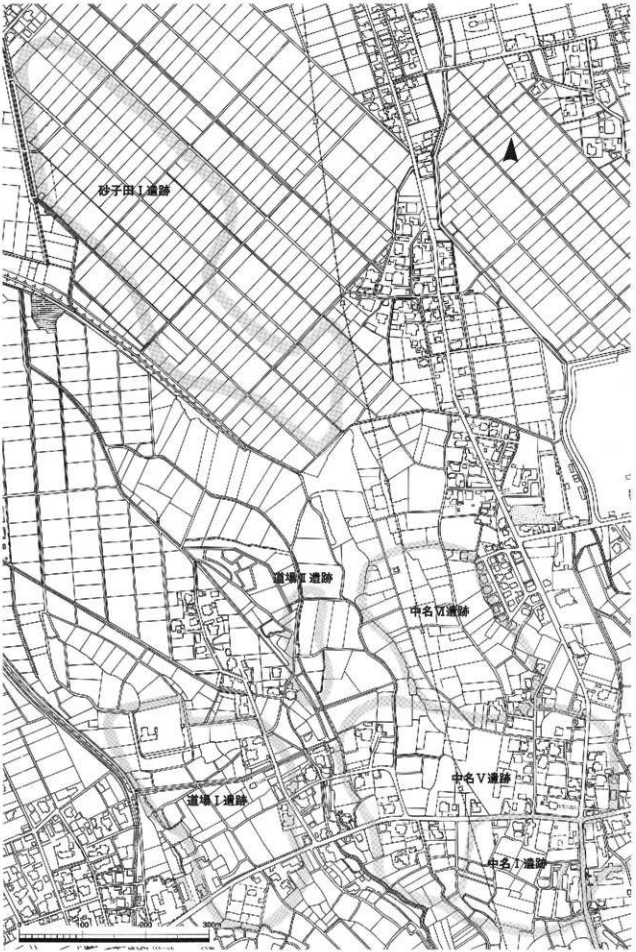

中名Ⅴ・Ⅵ遺跡、砂子田Ⅰ遺跡分布図

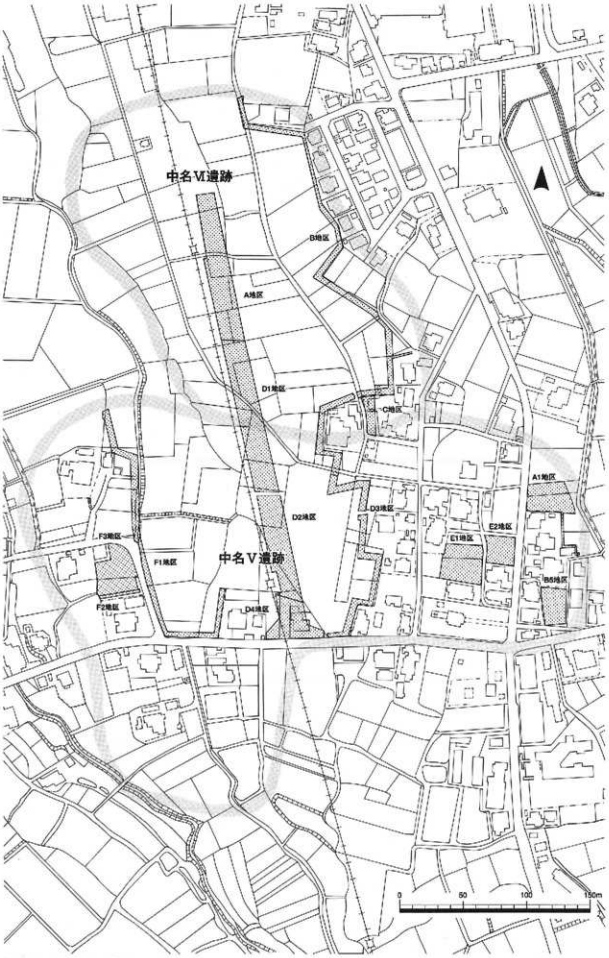

中名Ⅴ・Ⅵ遺跡調査地配置図

図面004

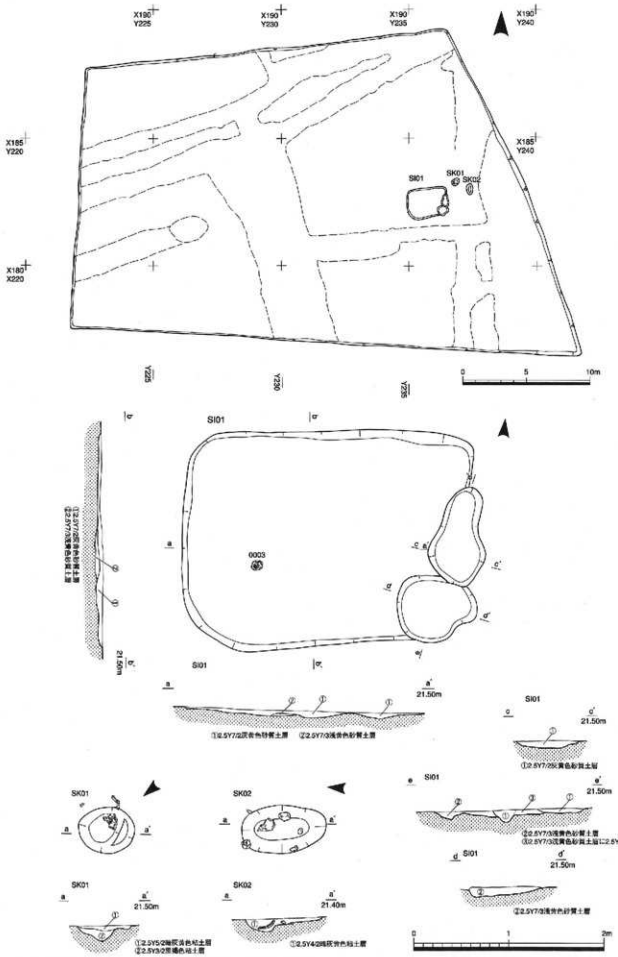

中名Ⅴ遺跡A1地区古代面遺構全体図・遺構実測図

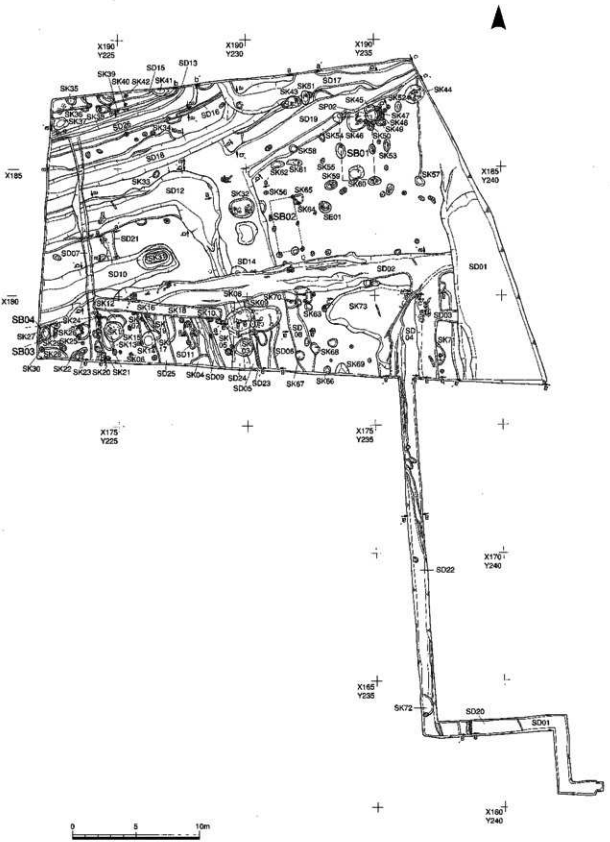

中名Ⅴ遺跡A1地区中・近世面遺構全体図

図面006

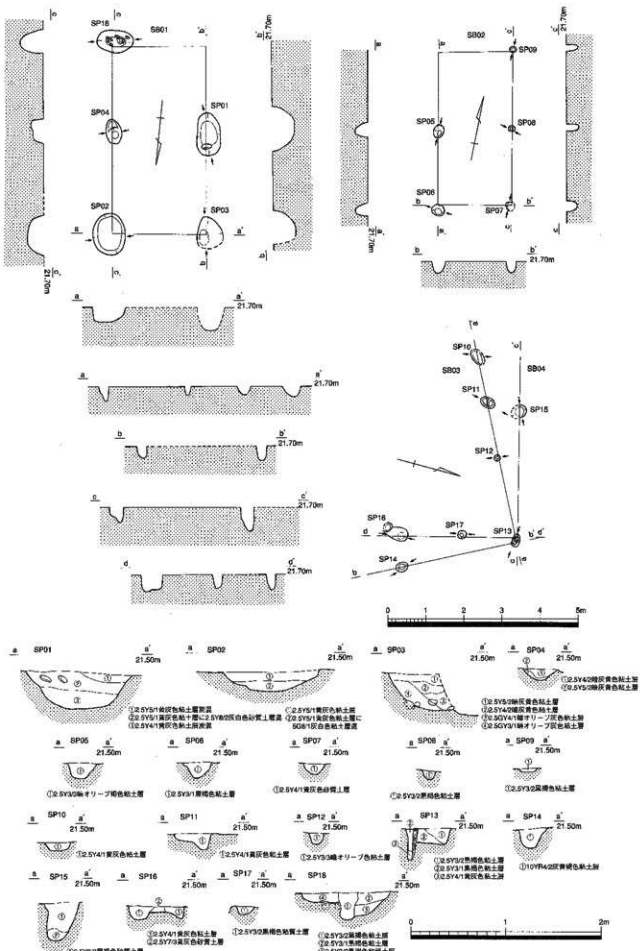

中名Ⅴ遺跡A1地区中・近世面掘立柱建物（柱穴）実測図

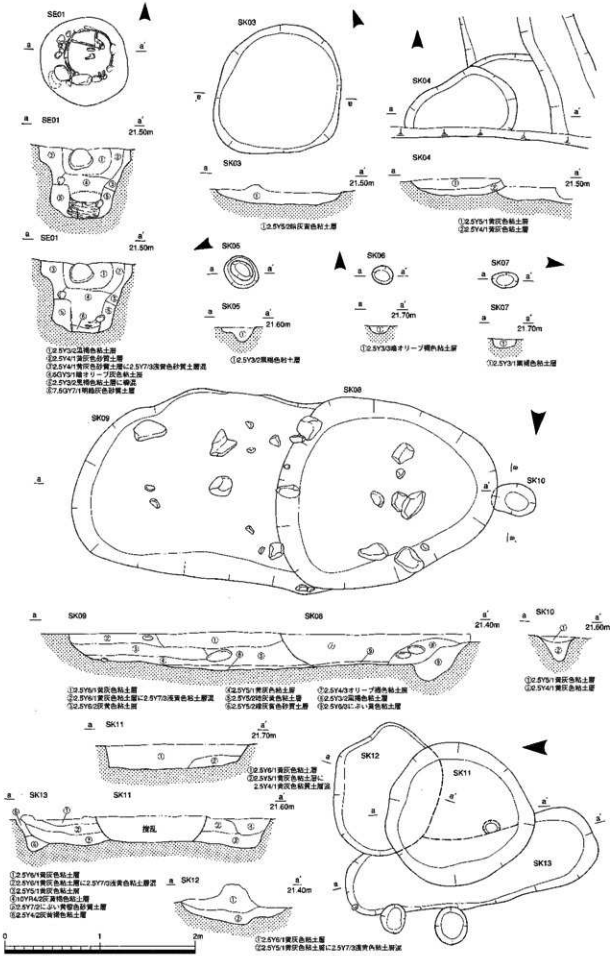

中名Ⅴ遺跡A1地区中・近世面井戸・土坑実測図

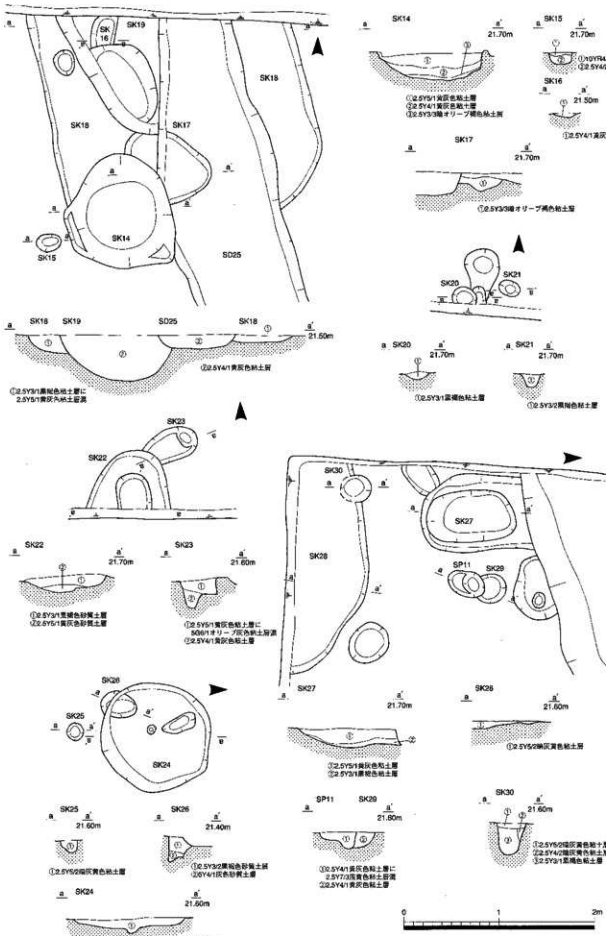

中名Ⅴ遺跡A1地区中・近世面土坑実測図

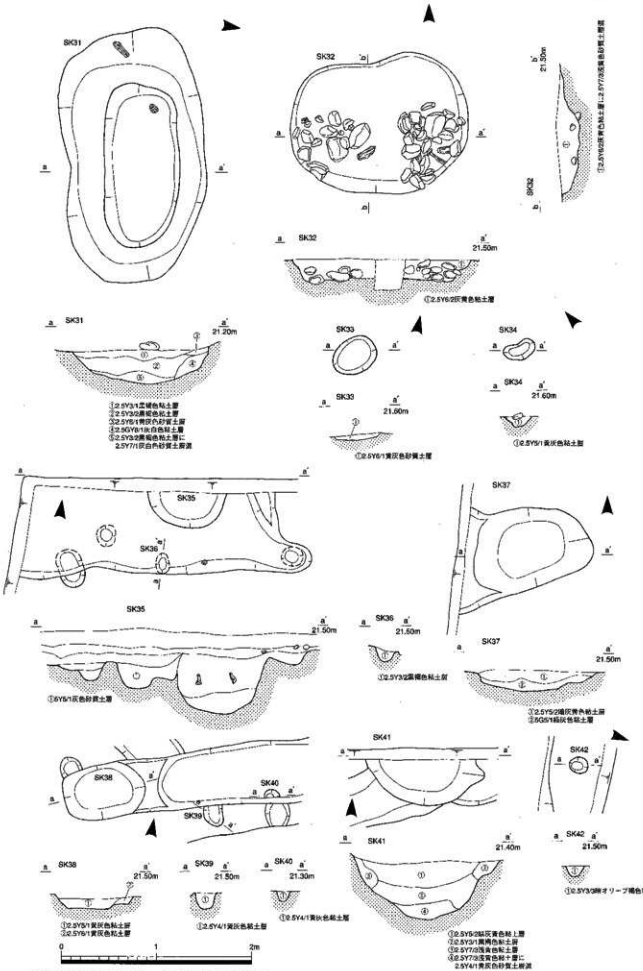

中名Ⅴ遺跡A1地区中・近世面土坑実測図

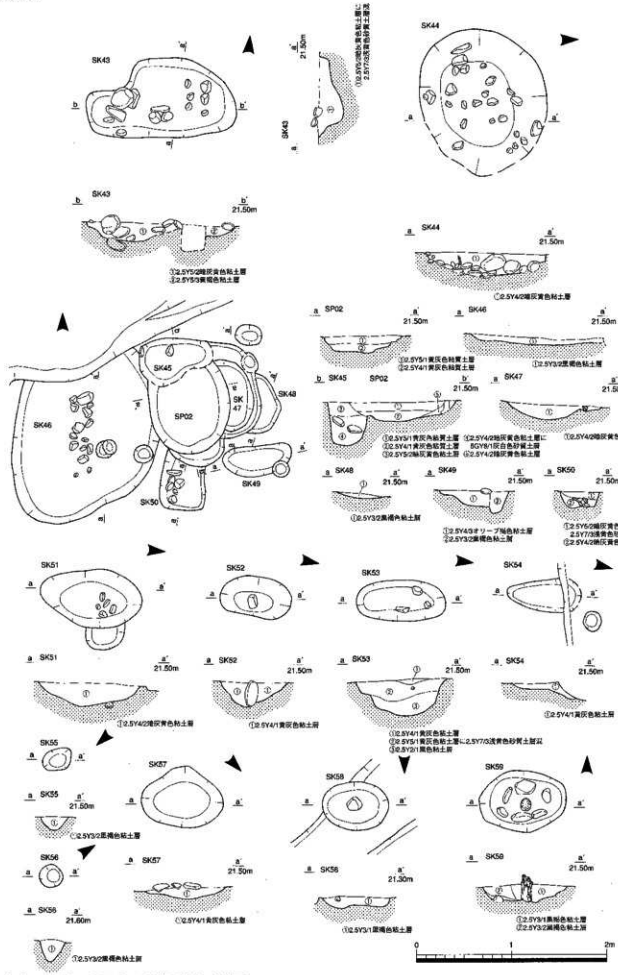

中名V遺跡A1地区中・近世面土坑実測図

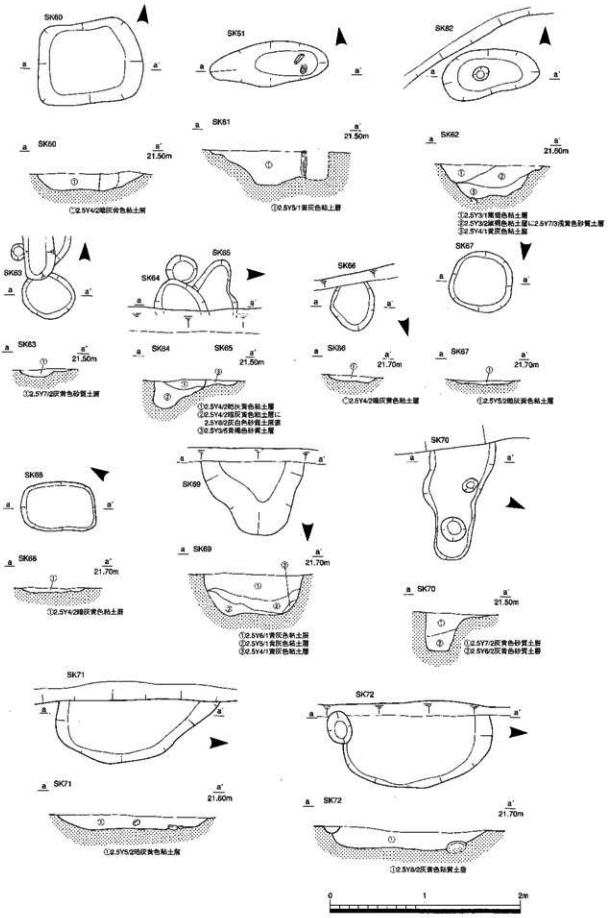

中名Ⅴ遺跡A1地区中・近世面土坑実測図

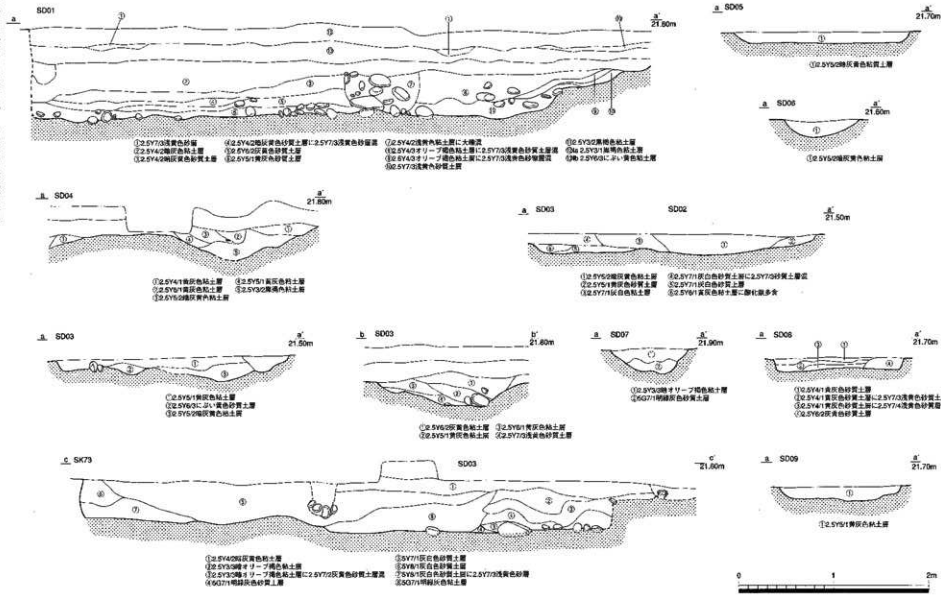
a SD01 a' 21.80m
①2.5Y7/3浅黄色砂層
②2.5Y4/2暗灰黄色粘土層
③2.5Y4/2暗灰黄色砂質土層
④2.5Y4/2暗灰黄色砂質土層に2.5Y7/3浅黄色砂層混
⑤2.5Y4/2暗灰黄色砂質土層
⑥2.5Y6/2灰黄色砂質土層
⑦2.5Y5/1黄灰色砂質土層
⑧2.5Y4/2暗灰黄色粘土層に大礫混
⑨2.5Y4/3オリーブ褐色粘土層に2.5Y7/3浅黄色砂質土層混
⑩2.5Y4/3オリーブ褐色粘土層に2.5Y7/3浅黄色砂層混
⑪2.5Y7/3浅黄色砂質土層
⑫2.5Y3/2黒褐色粘土層
⑬N2.5/0黒色粘土層
⑭N3.2/0暗オリーブ黒色粘土層
a SD05 a' 21.70m
①2.5Y5/2暗灰黄色粘質土層
a SD06 a' 21.60m
①2.5Y5/2暗灰黄色粘土層
a SD04 a' 21.80m
①2.5Y4/1黄灰色粘土層
②2.5Y5/1黄灰色粘土層
③2.5Y5/2暗灰黄色粘土層
④2.5Y5/1黄灰色粘土層
⑤2.5Y5/3黒褐色粘土層
a SD03 SD02 a' 21.50m
①2.5Y5/2暗灰黄色粘土層
②2.5Y5/1黄灰色粘土層
③2.5Y7/1灰白色粘土層
④2.5Y7/1灰白色砂質土層に2.5Y7/3砂質土層混
⑤2.5Y7/1灰白色粘土層
⑥2.5Y5/1黄灰色粘土層に酸化鉄多含
a SD03 a' 21.50m
①2.5Y5/1黄灰色粘土層
②2.5Y5/3にぶい黄色砂質土層
③2.5Y5/2暗灰黄色粘土層
b SD03 b' 21.60m
①2.5Y6/2灰黄色粘土層
②2.5Y5/1黄灰色粘土層
③2.5Y5/1黄灰色粘土層
④2.5Y7/3浅黄色砂質土層
a SD07 a' 21.90m
①2.5Y3/3暗オリーブ褐色粘土層
②5GY1/1暗緑灰色砂質土層
a SD08 a' 21.70m
①2.5Y4/1黄灰色砂質土層
①2.5Y4/1黄灰色砂質土層に2.5Y7/3浅黄色砂質土層混
②2.5Y4/1黄灰色砂質土層に2.5Y7/4浅黄色砂質混
③2.5Y6/2灰黄色砂質土層
c SK79 SD03 c' 21.60m
①2.5Y4/2暗灰黄色粘土層
②2.5Y3/3暗オリーブ褐色粘土層
③2.5Y3/2黒オリーブ褐色粘土層に2.5Y7/2灰黄色砂質土層混
④5GY1/1暗緑灰色砂質土層
⑤5Y7/1灰白色砂質土層
⑥5Y8/1灰白色砂質土層
⑦5Y5/1灰白色砂質土層に2.5Y7/3浅黄色砂層
⑧5G7/1明緑灰色粘土層
a SD09 a' 21.70m
①2.5Y5/1黄灰色粘土層
0 1 2m

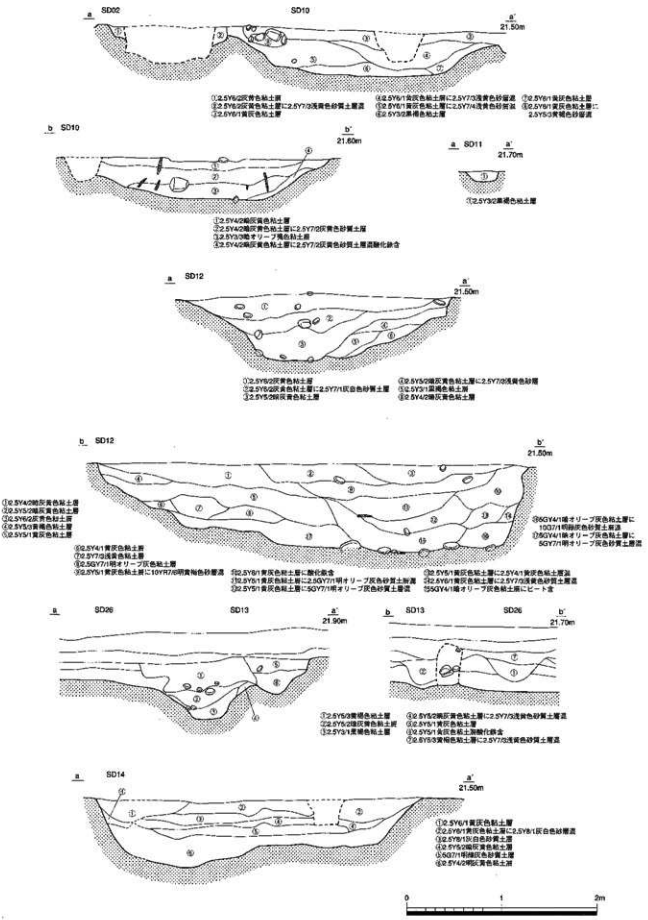

中名Ⅴ遺跡A1地区中・近世面溝断面図

図面014

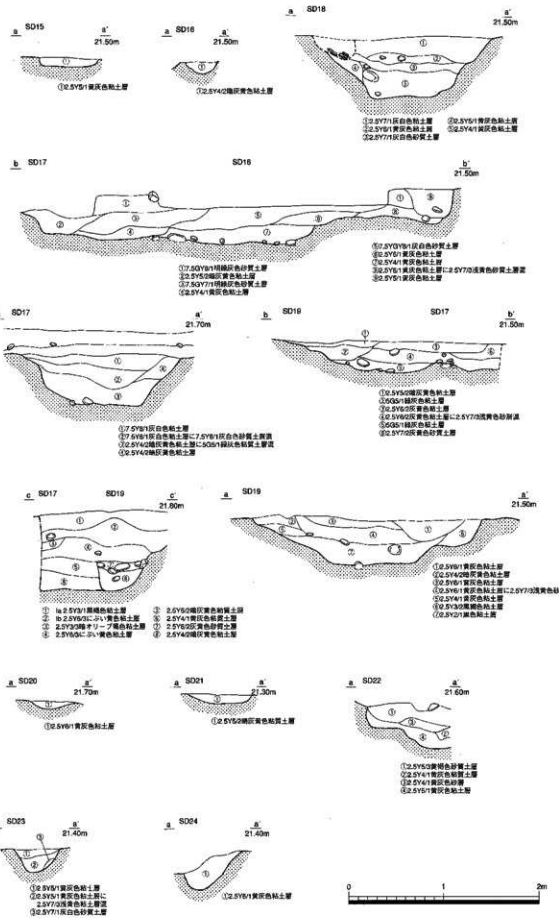

中名Ⅴ遺跡A1地区中・近世面溝断面図

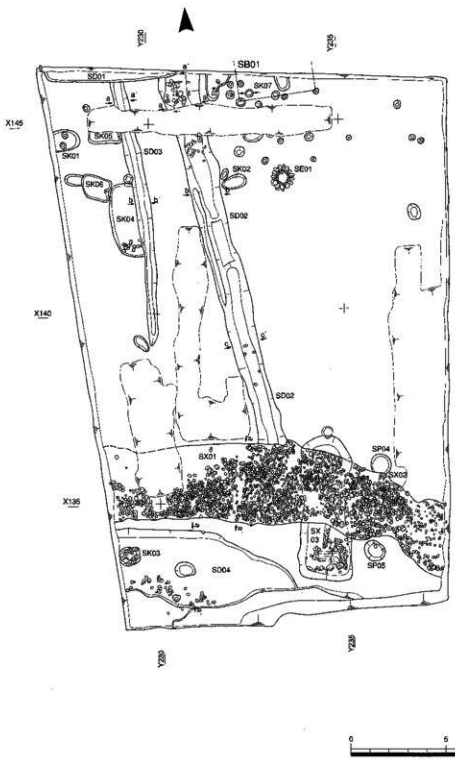

中名Ｖ遺跡B5地区遺構全体図

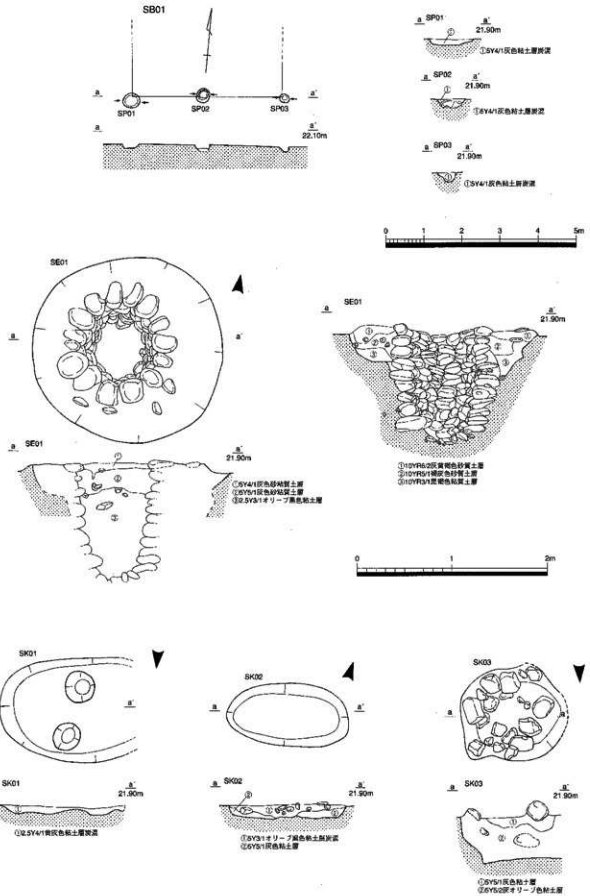

中名Ⅴ遺跡B5地区掘立柱建物・井戸・土坑実測図

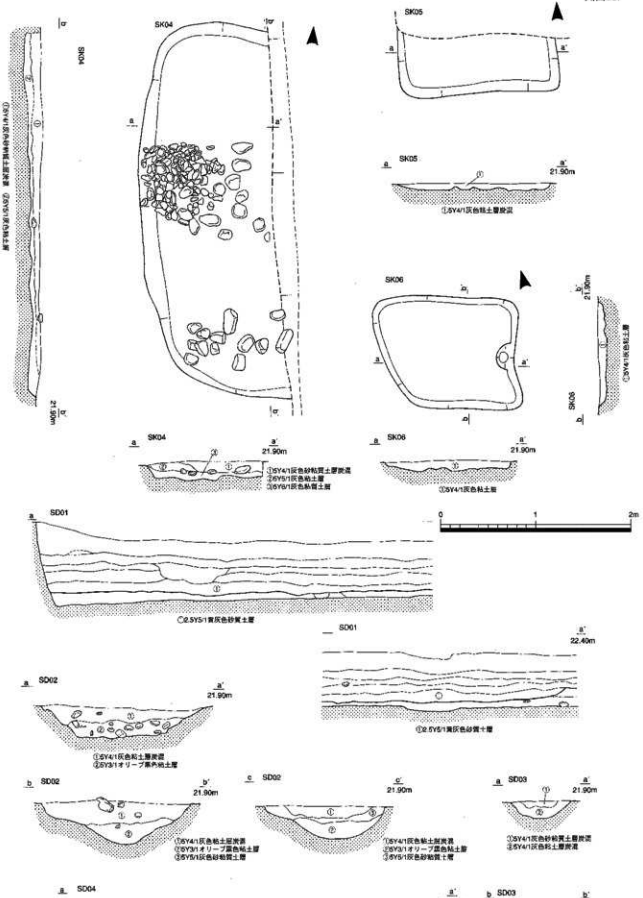

中名Ⅴ遺跡B5地区土坑実測図・溝断面図

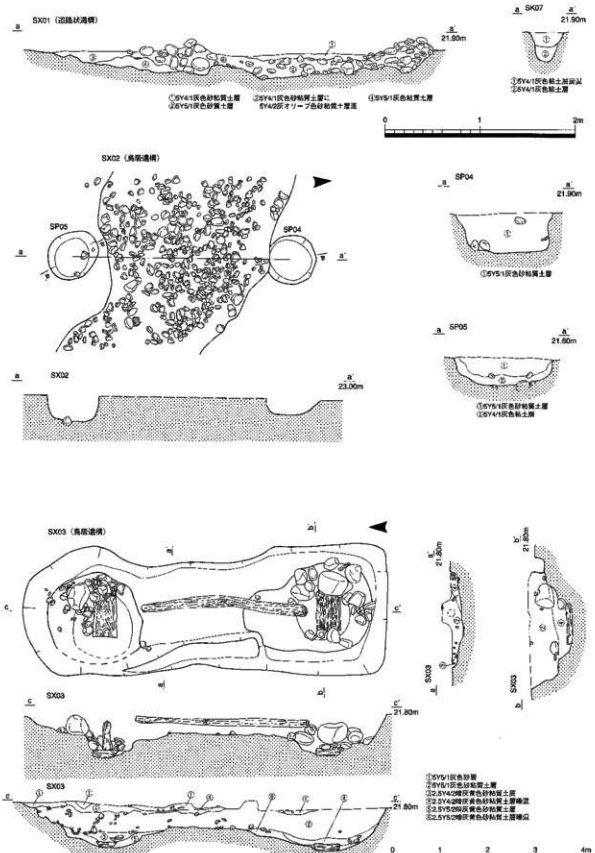

中名Ⅴ遺跡B5地区道路状遺構・鳥居遺構実測図

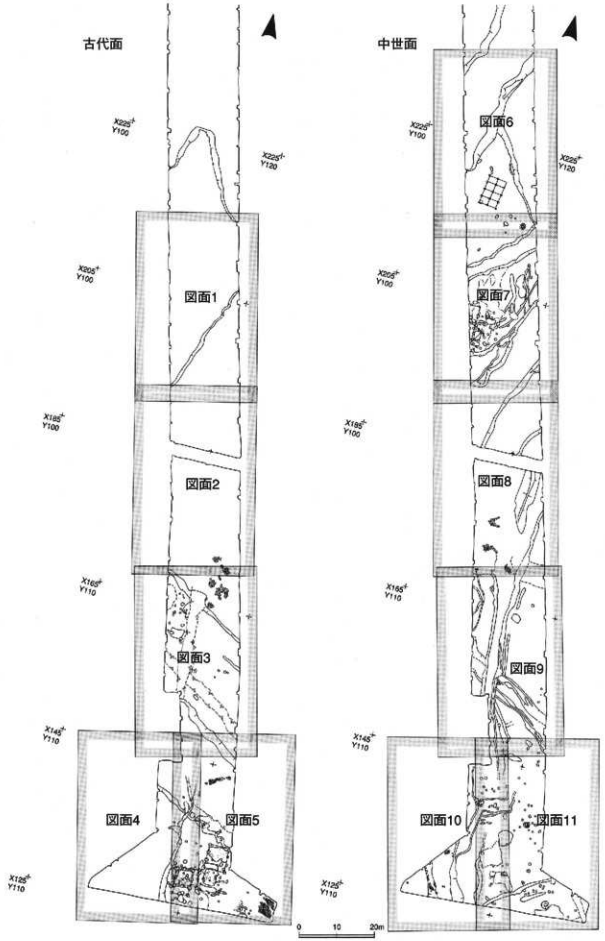

中名Ⅴ遺跡D1・D2・D4地区遺構全体図面分割区割り図

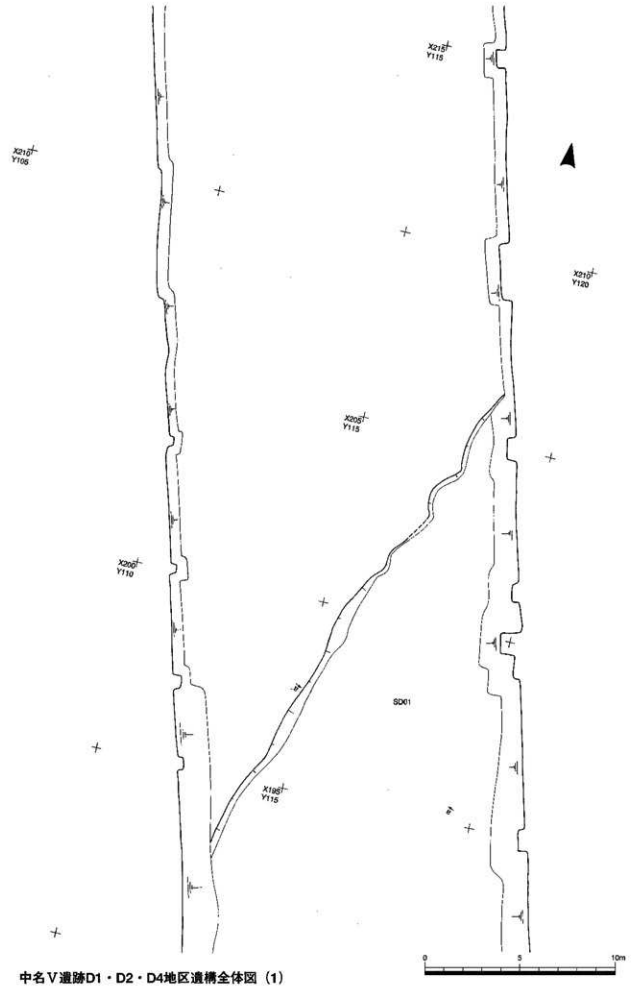

中名Ⅴ遺跡D1・D2・D4地区遺構全体図（1）

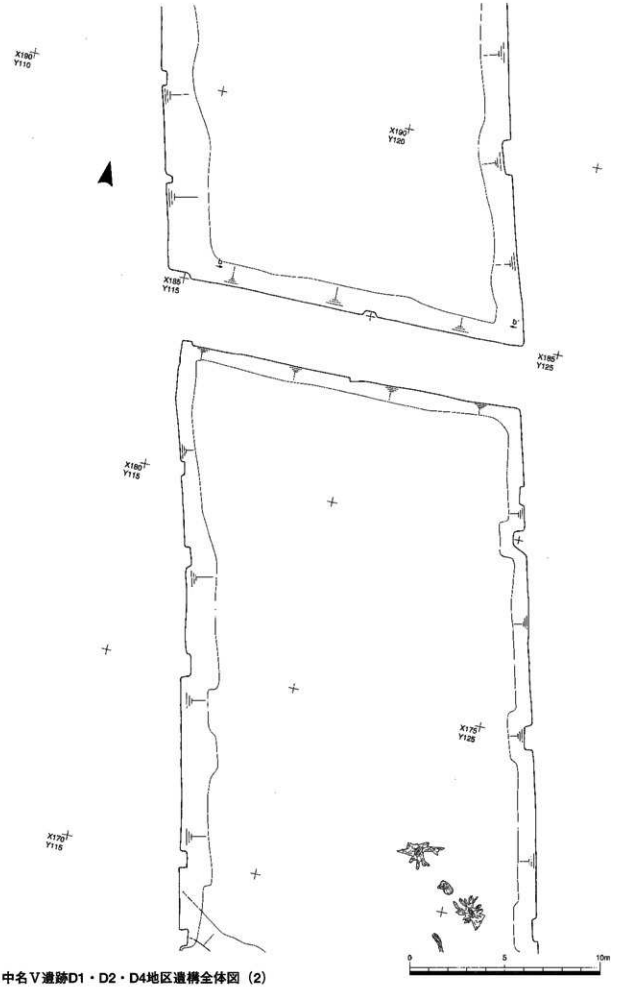

中名Ⅴ遺跡D1・D2・D4地区遺構全体図（2）

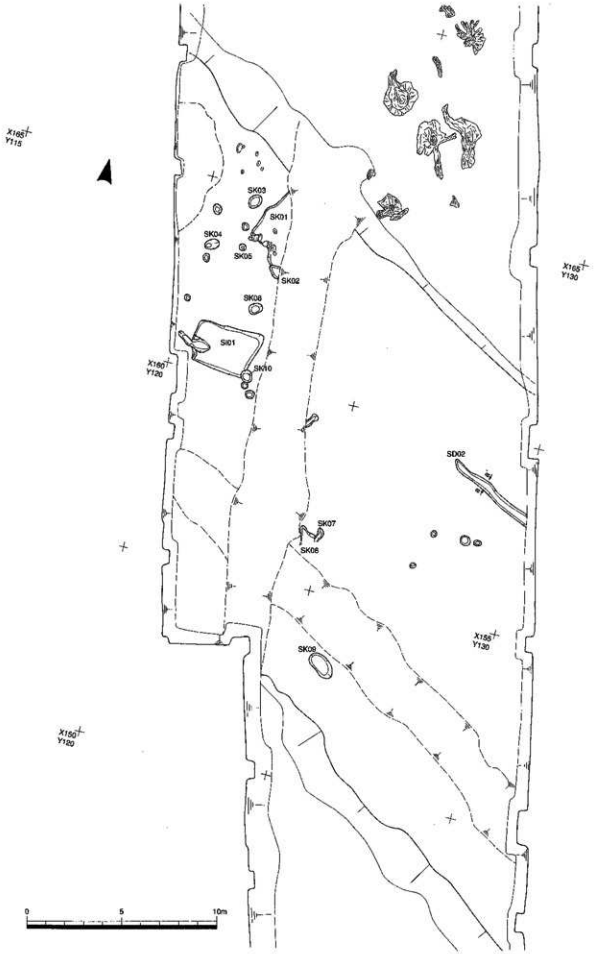

中名Ⅴ遺跡D1・D2・D4地区遺構全体図（3）

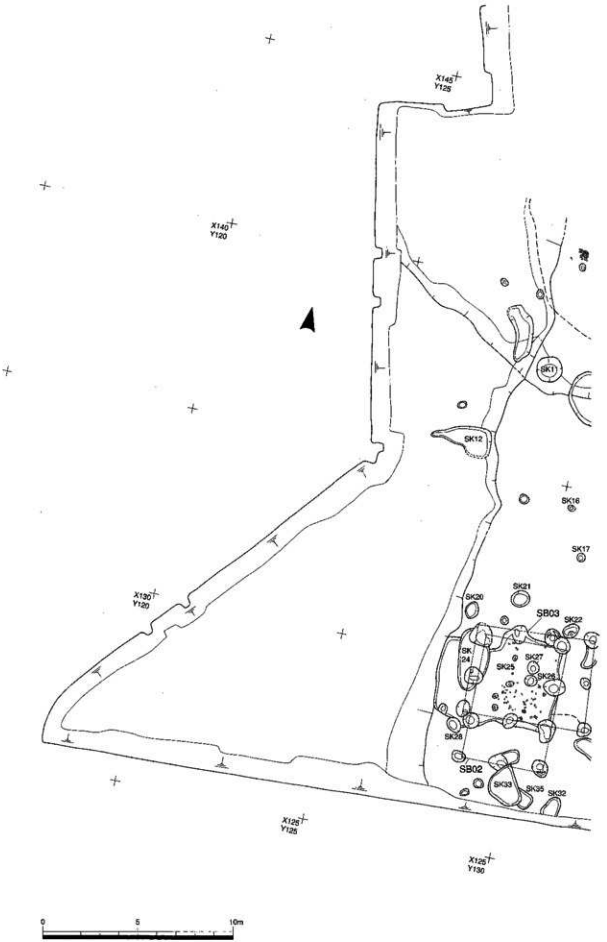

中名Ｖ遺跡D1・D2・D4地区遺構全体図（4）

図面024

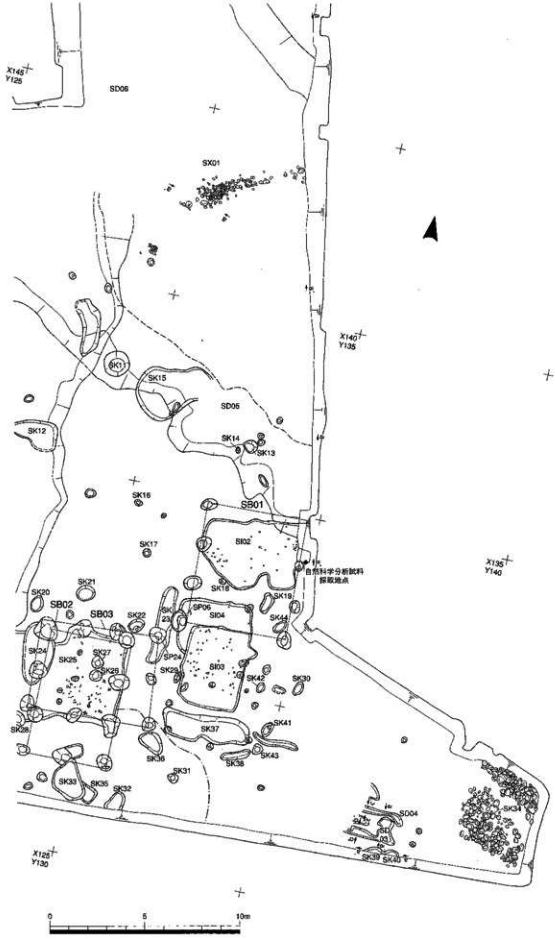

中名Ⅴ遺跡D1・D2・D4地区遺構全体図（5）

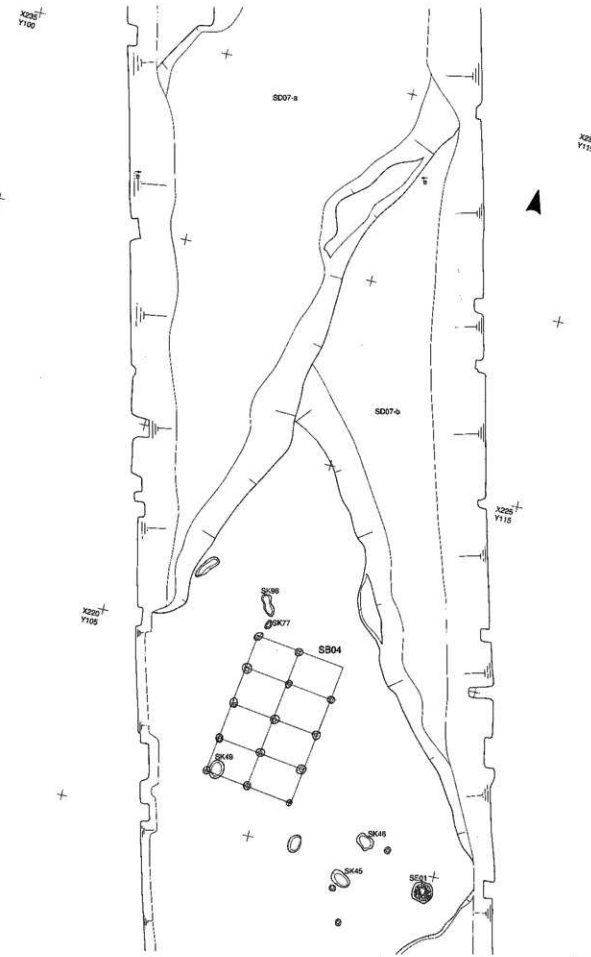

中名Ⅴ遺跡D1・D2・D4地区遺構全体図（6）

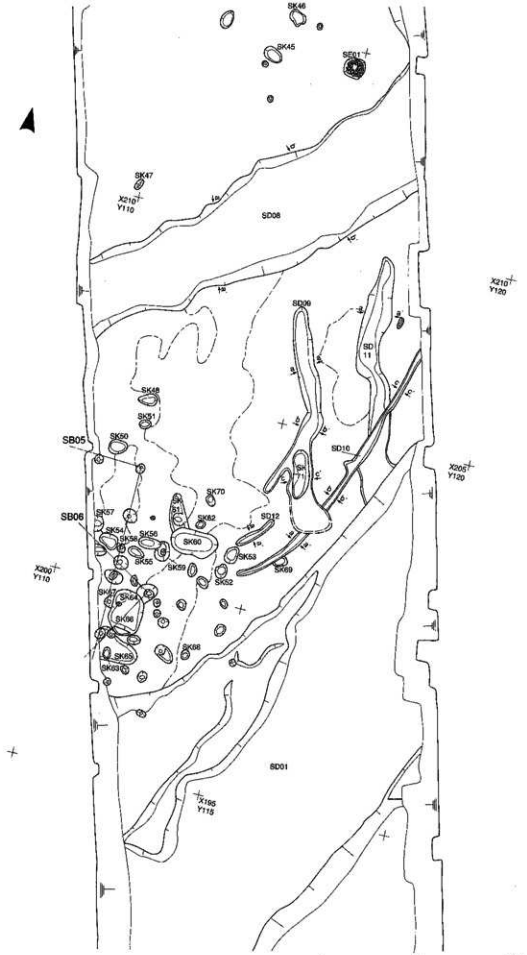

中名Ⅴ遺跡D1・D2・D4地区遺構全体図（7）

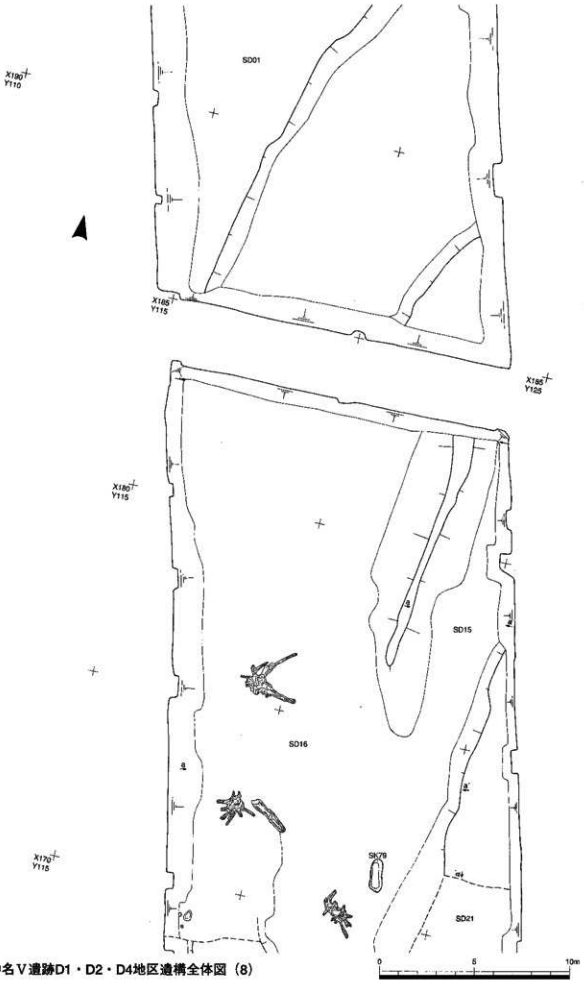

中名Ⅴ遺跡D1・D2・D4地区遺構全体図（8）

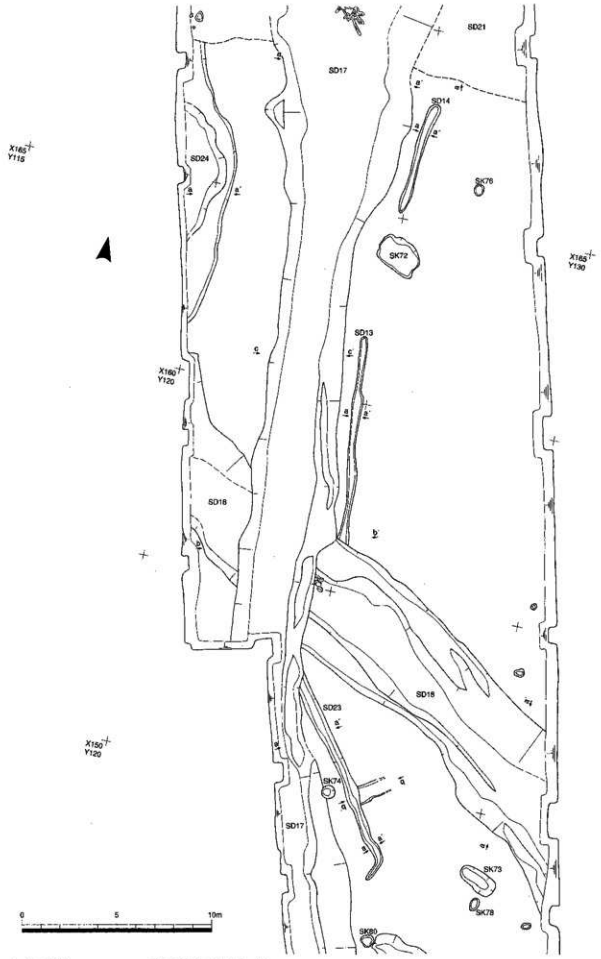

中名Ⅴ遺跡D1・D2・D4地区遺構全体図（9）

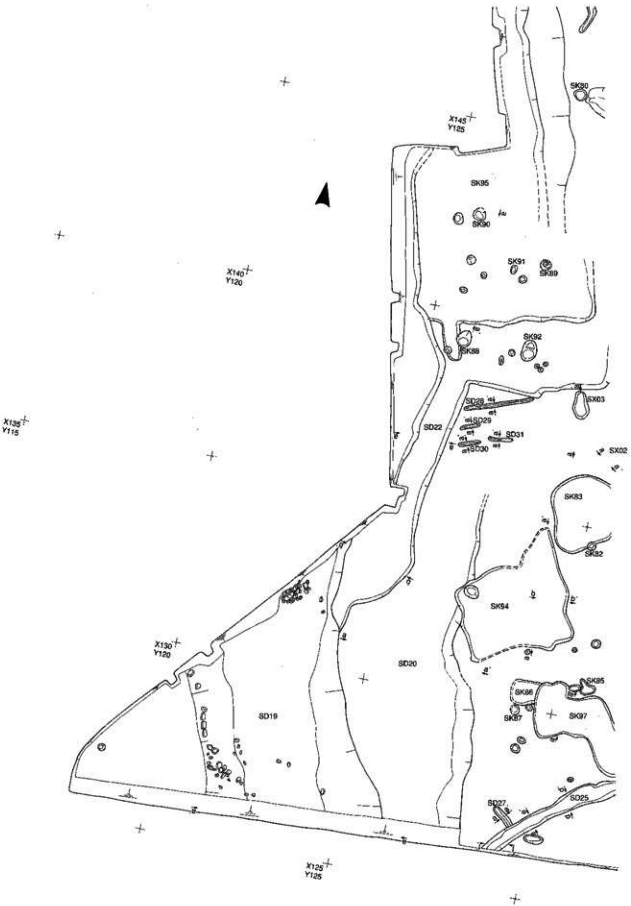

中名Ⅴ遺跡D1・D2・D4地区遺構全体図（10）

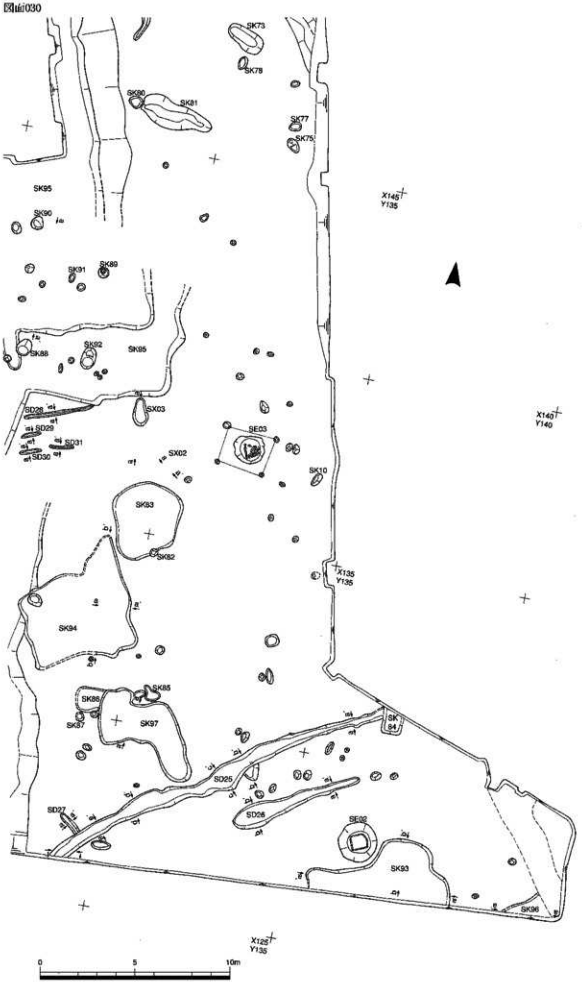

中名Ⅴ遺跡D1・D2・D4地区遺構全体図（11）

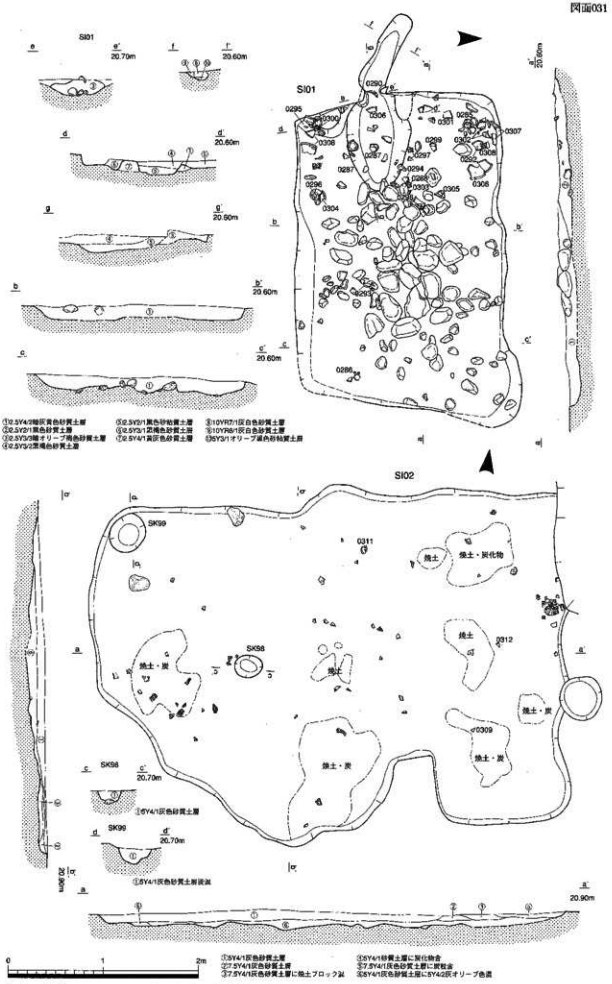

中名Ⅴ遺跡D1・D2・D4地区古代面竪穴住居実測図

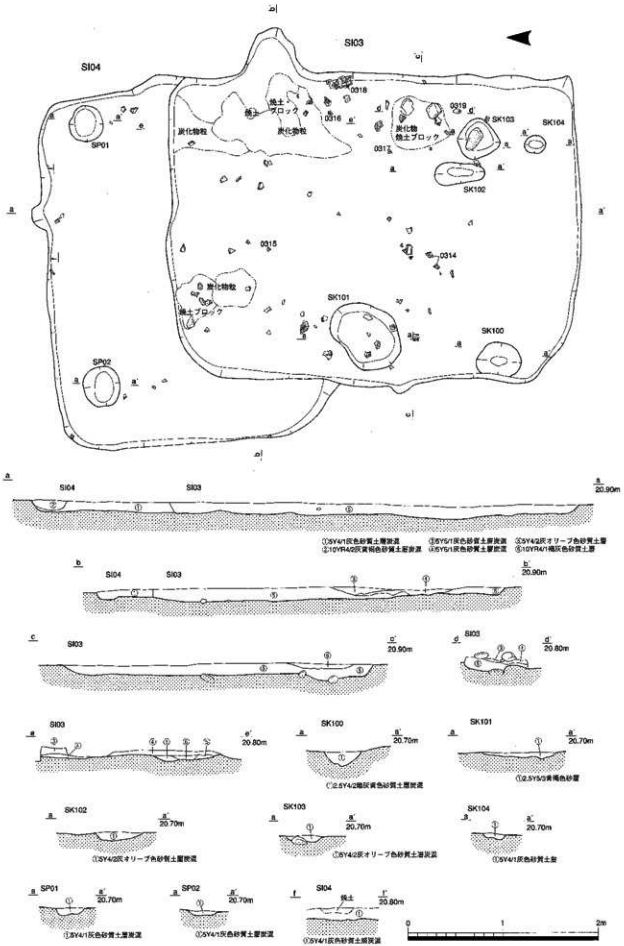

中名V遺跡D1・D2・D4地区古代面竪穴住居実測図

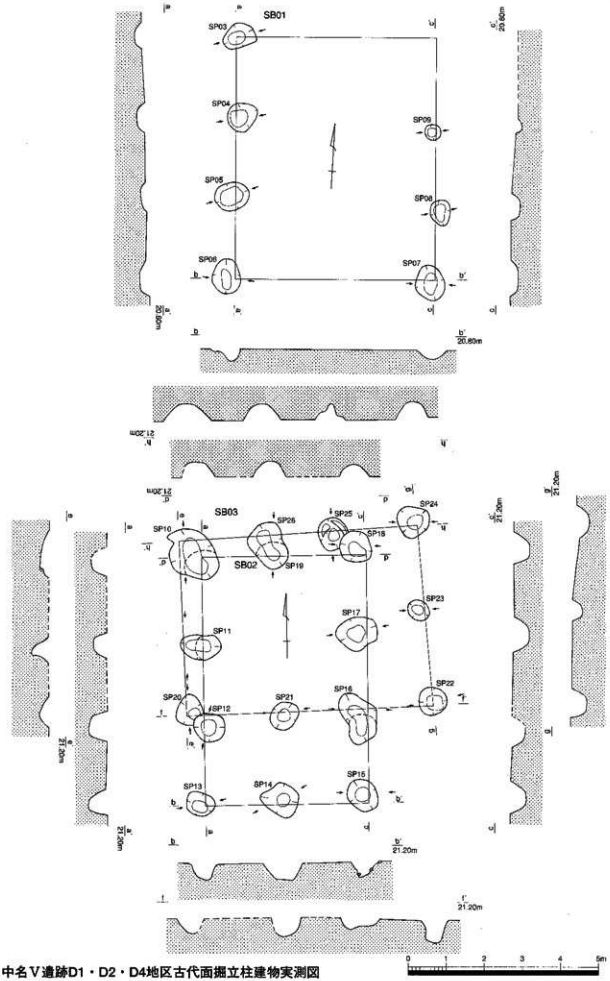

中名Ⅴ遺跡D1・D2・D4地区古代面掘立柱建物実測図

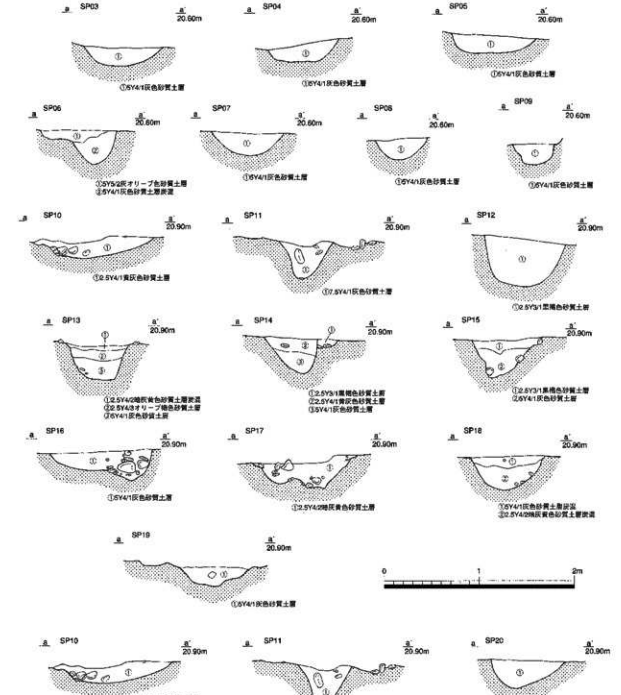

中名Ⅴ遺跡D1・D2・D4地区古代面掘立柱建物（柱穴）実測図

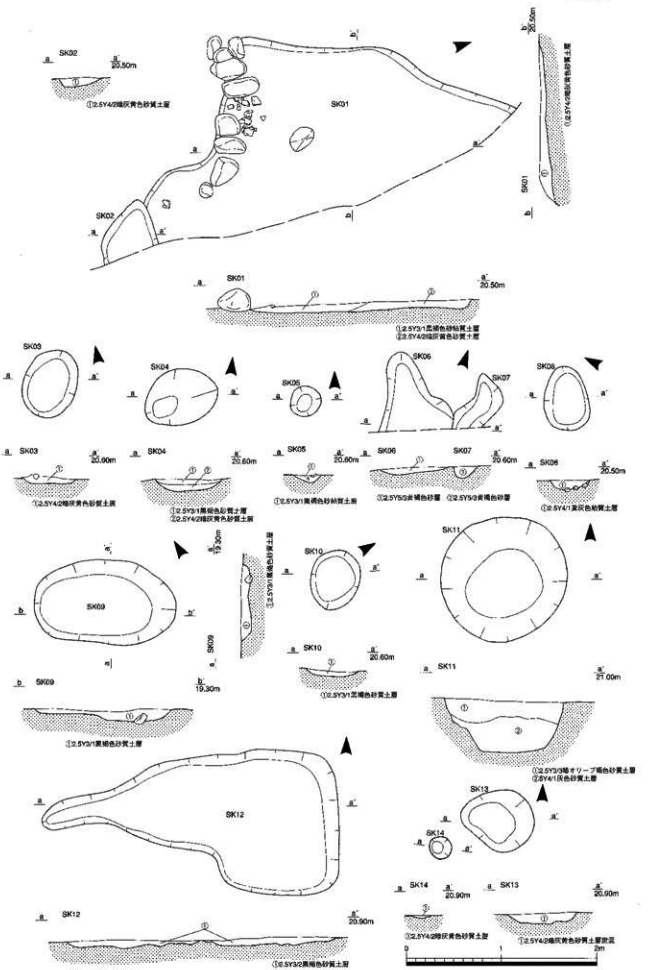

中名Ⅴ遺跡D1・D2・D4地区古代面土坑実測図

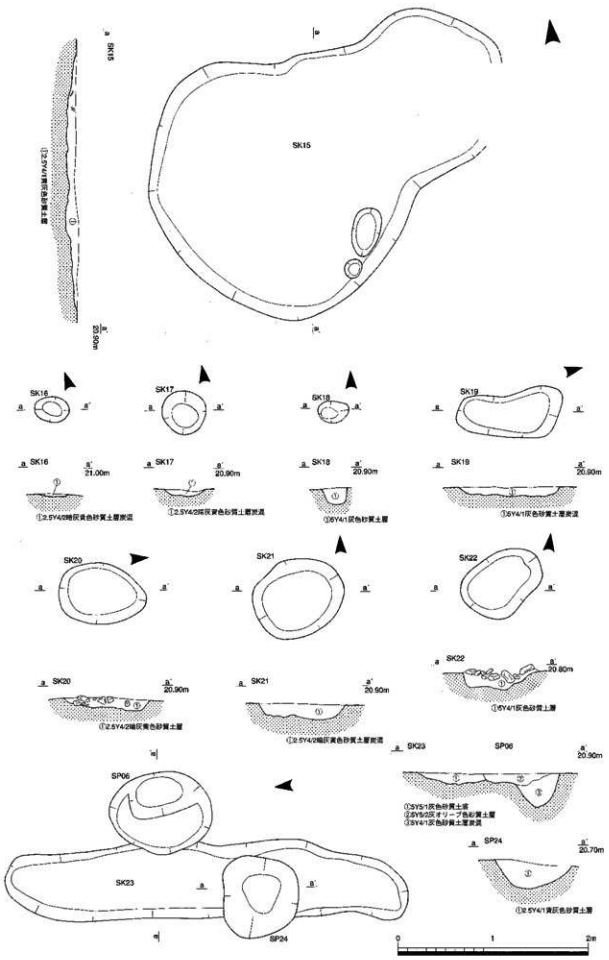

中名Ⅴ遺跡D1・D2・D4地区古代面土坑実測図

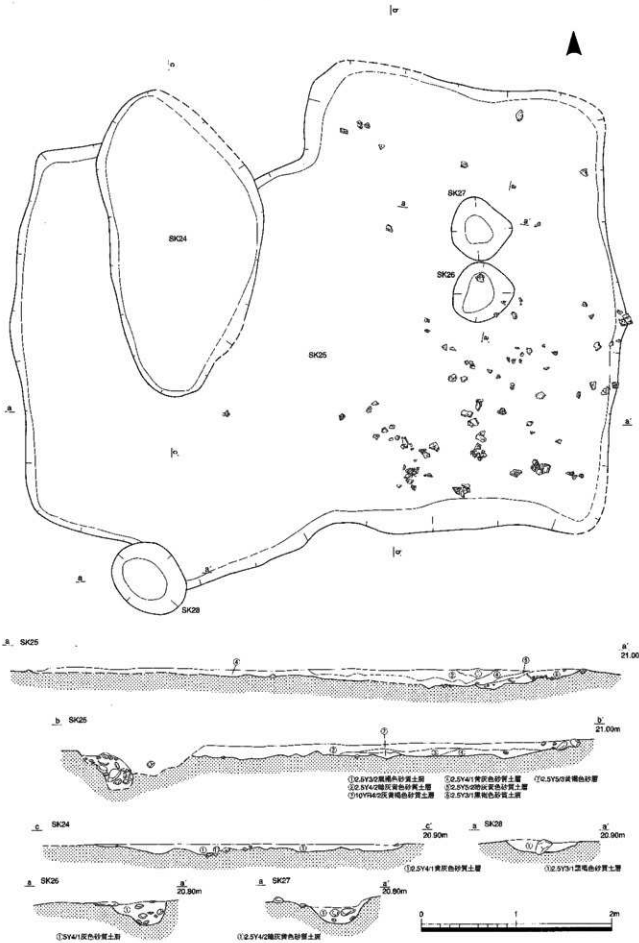

中名Ⅴ遺跡D1・D2・D4地区古代面土坑実測図

図面038

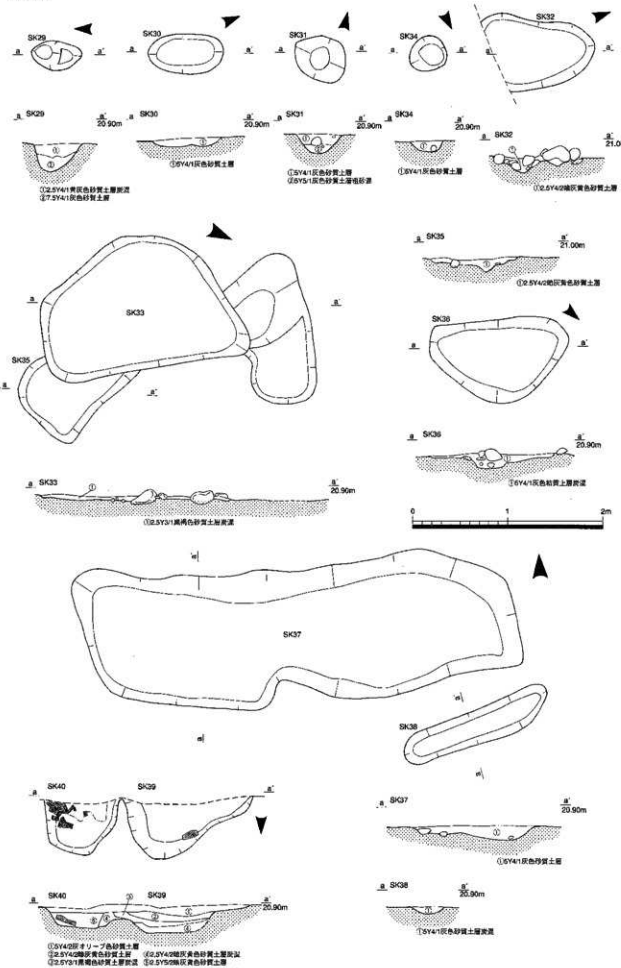

中名Ⅴ遺跡D1・D2・D4地区古代面土坑実測図

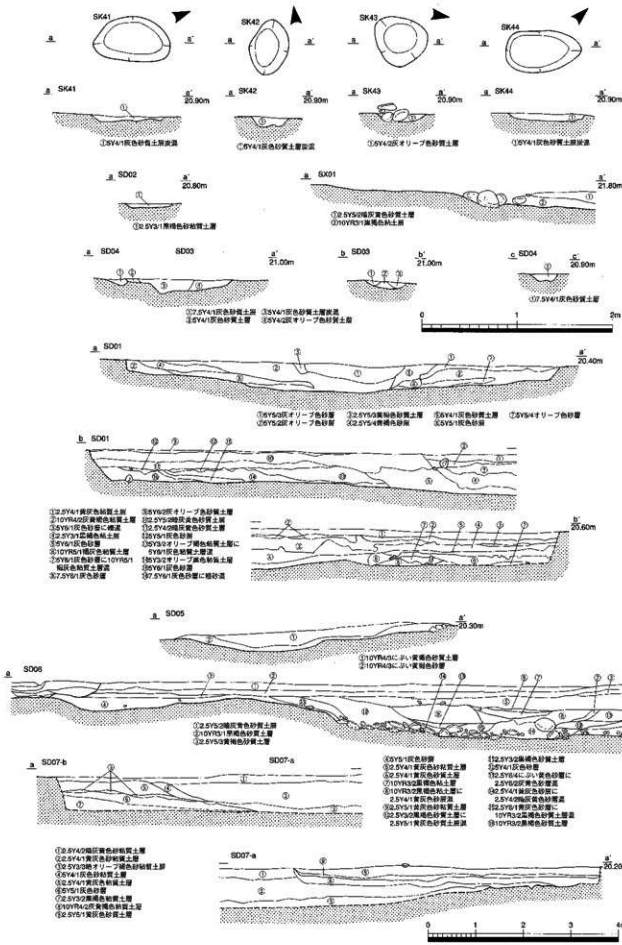

中名Ｖ遺跡D1・D2・D4地区古代面土坑・溝実測図

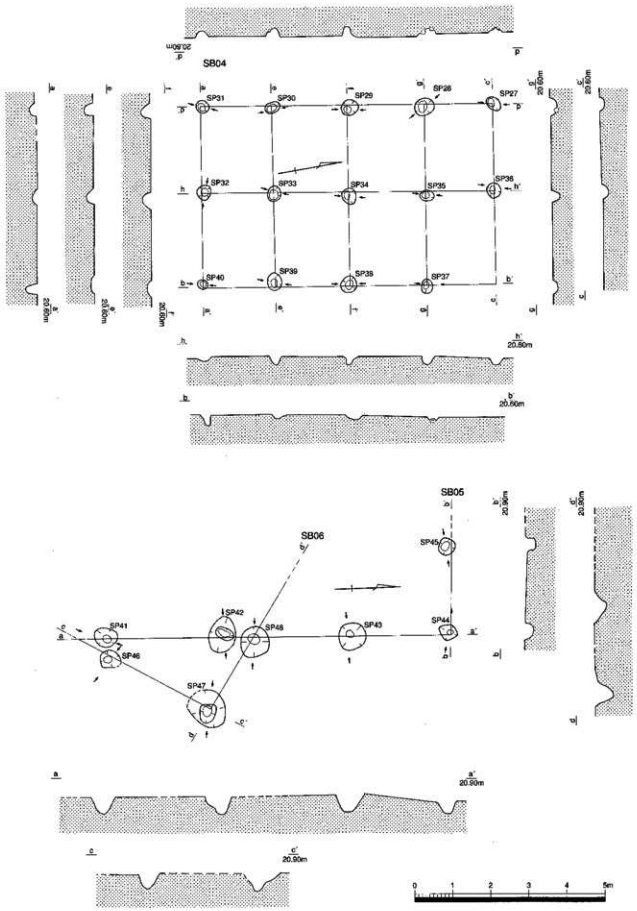

中名Ⅴ遺跡D1・D2・D4地区中世面掘立柱建物実測図

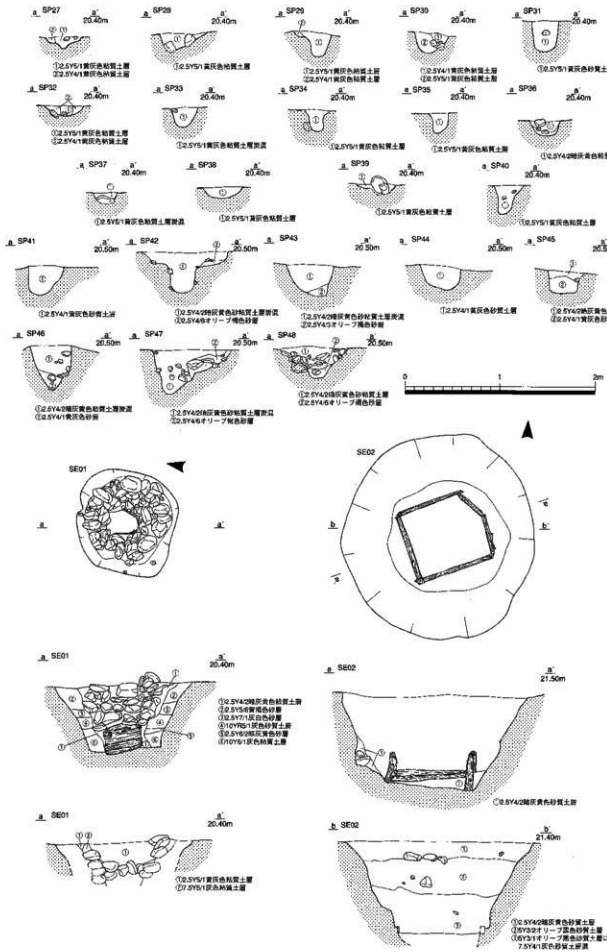

中名Ⅴ遺跡D1・D2・D4地区中世面掘立柱建物（柱穴）・井戸実測図

図面042

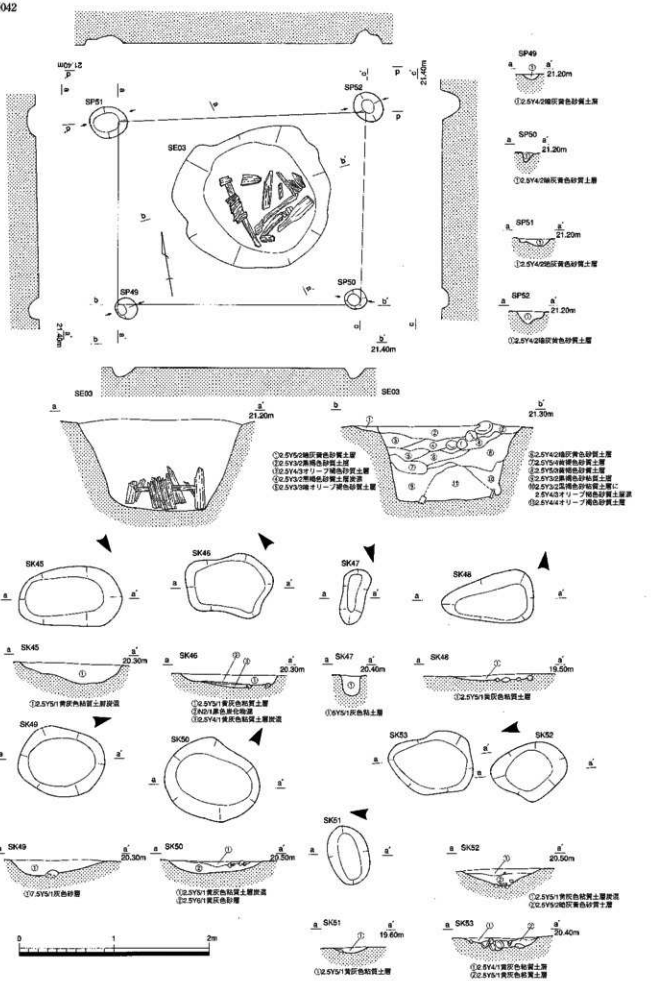

中名Ⅴ遺跡D1・D2・D4地区中世面井戸・土坑実測図

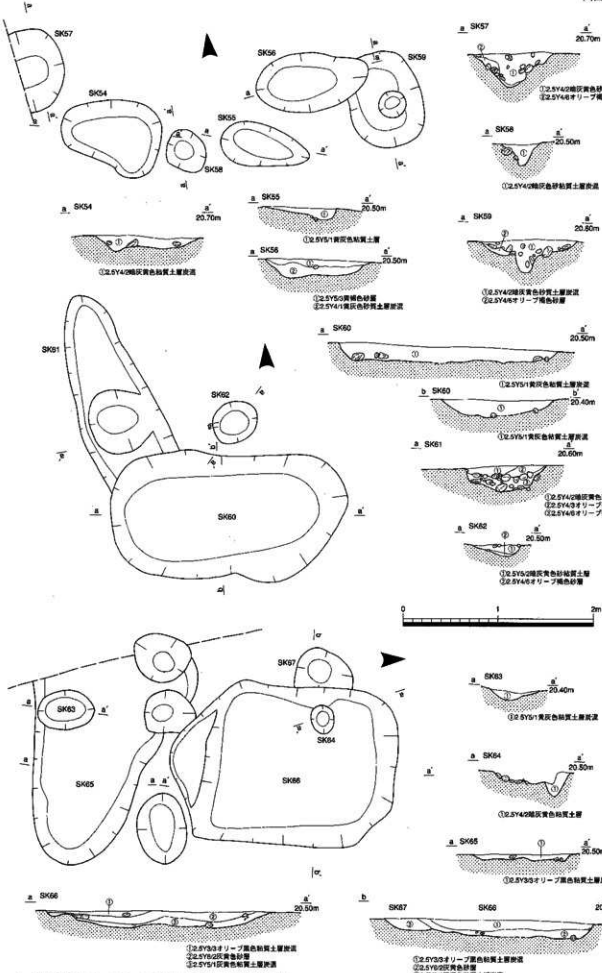

中名Ⅴ遺跡D1・D2・D4地区中世面土坑実測図

図面044

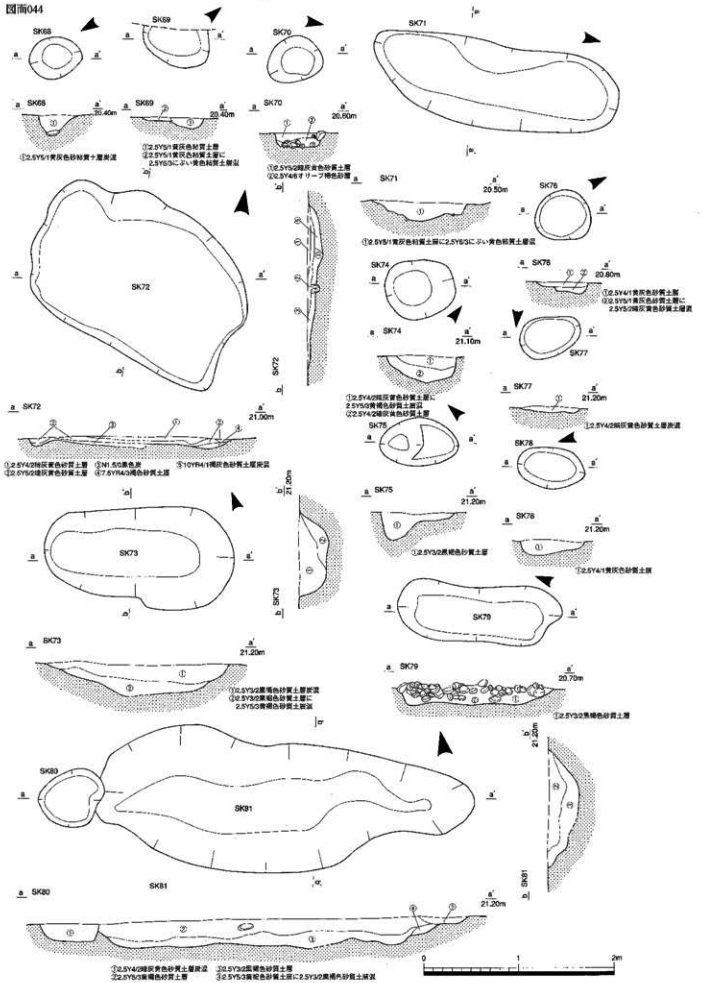

中名Ⅴ遺跡D1・D2・D4地区中世面土坑実測図

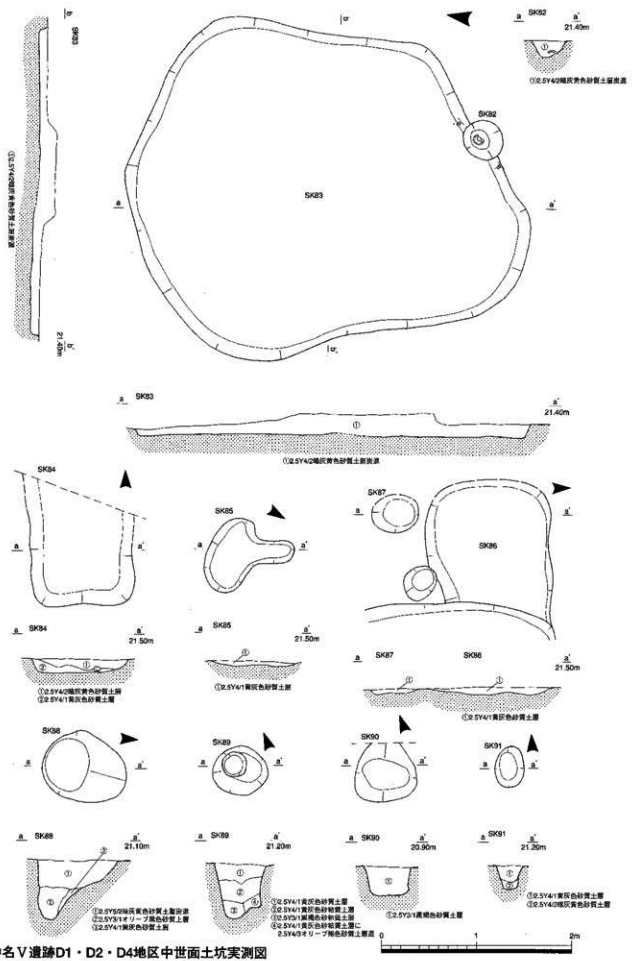

中名Ⅴ遺跡D1・D2・D4地区中世面土坑実測図

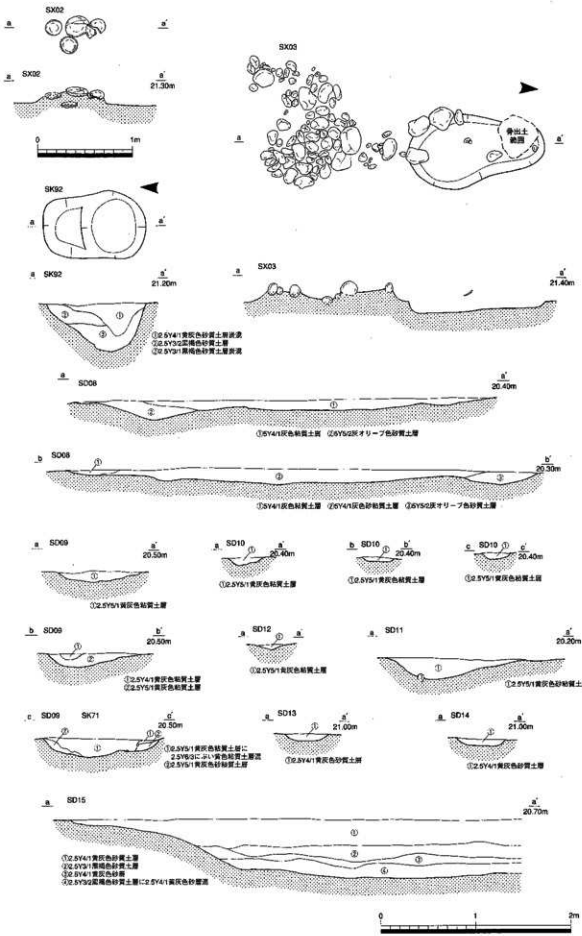

中名Ⅴ遺跡D1・D2・D4地区中世面各遺構実測図

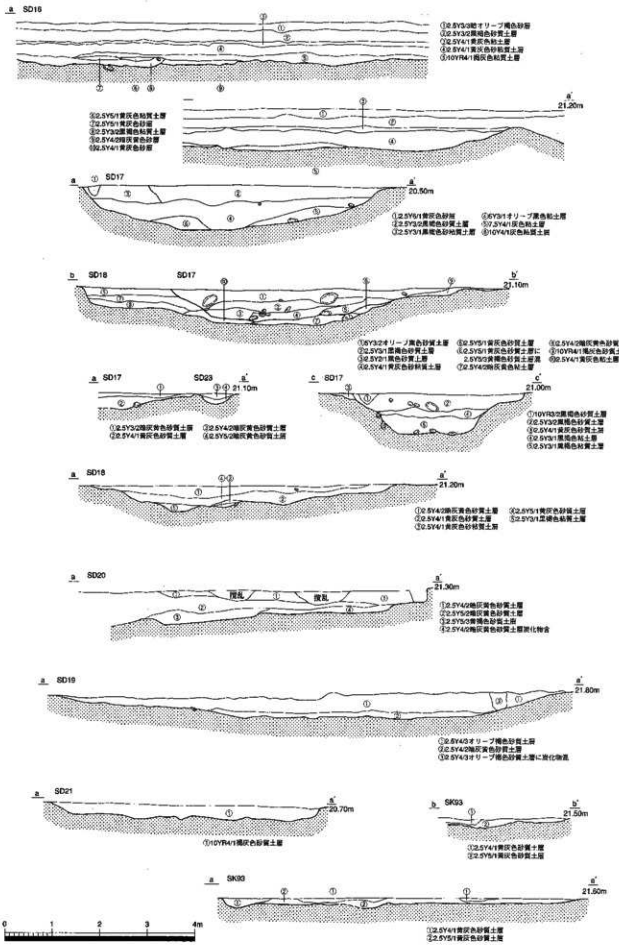

中名Ⅴ遺跡D1・D2・D4地区中世面土坑・溝断面図

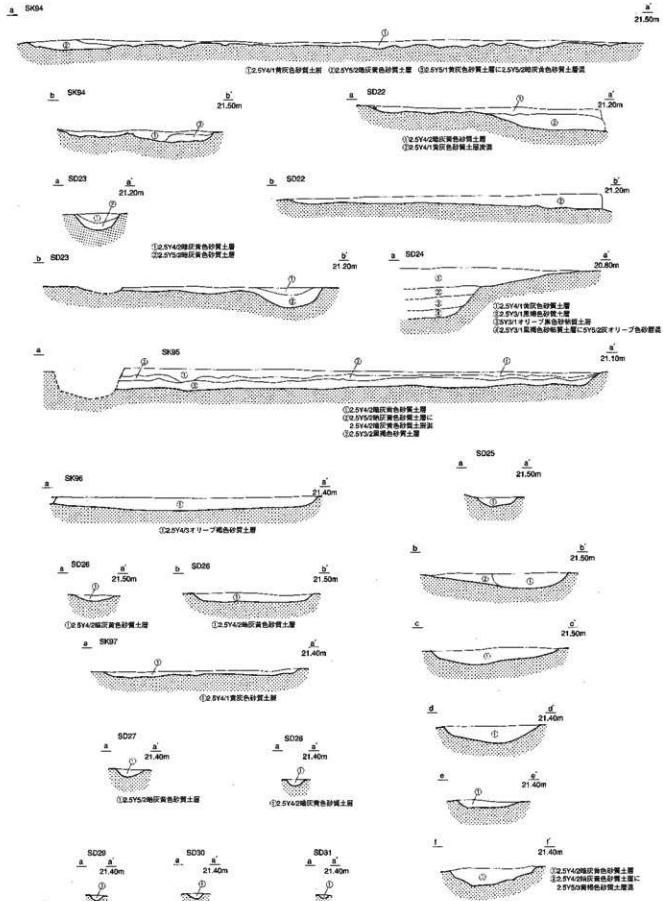

中名Ⅴ遺跡D1・D2・D4地区中世面土坑・溝断面図

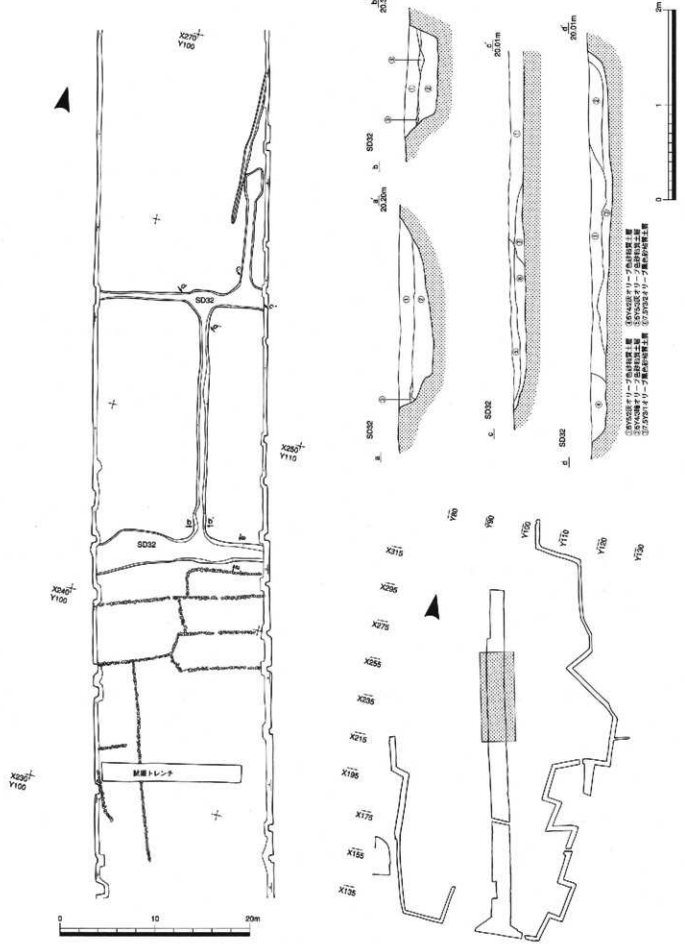

中名V遺跡D1・D2・D4近世面遺構全体図・土層断面図

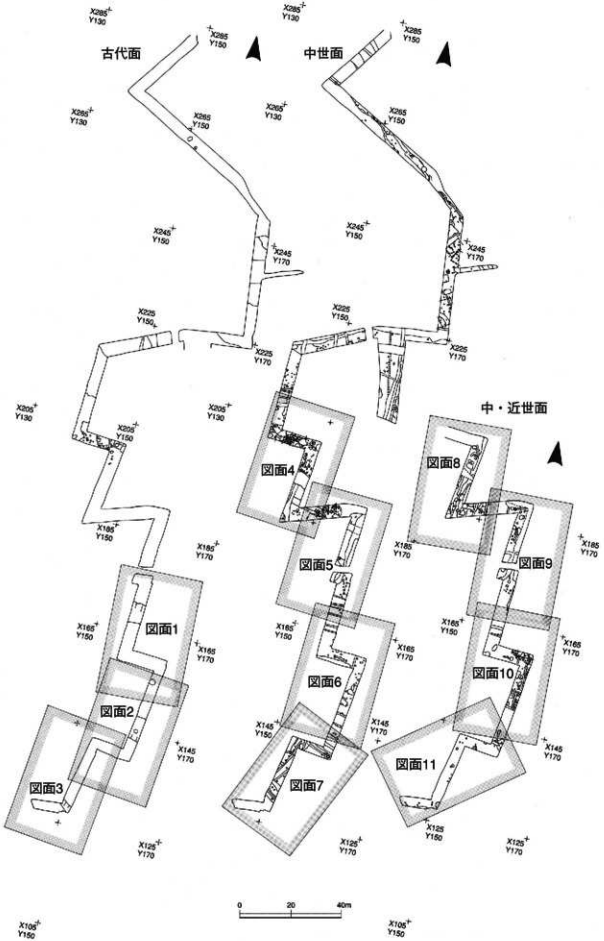

中名Ⅴ遺跡D3地区遺構全体図面分割区割り図

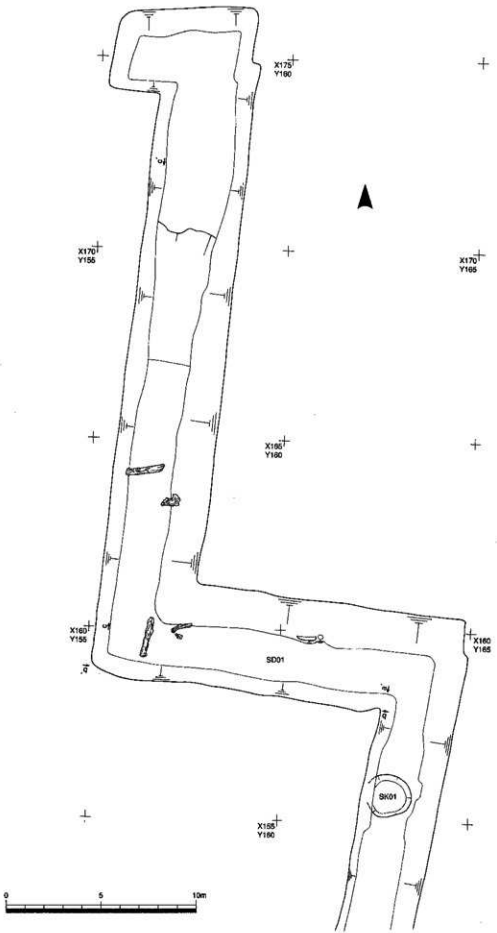

中名Ｖ遺跡D3地区遺構全体図（1）

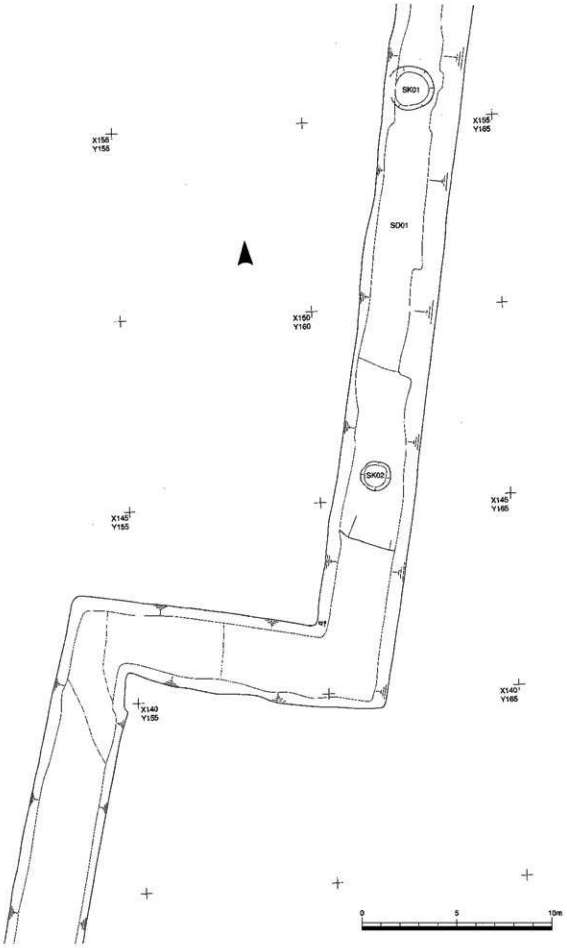

中名Ⅴ遺跡D3地区遺構全体図（2）

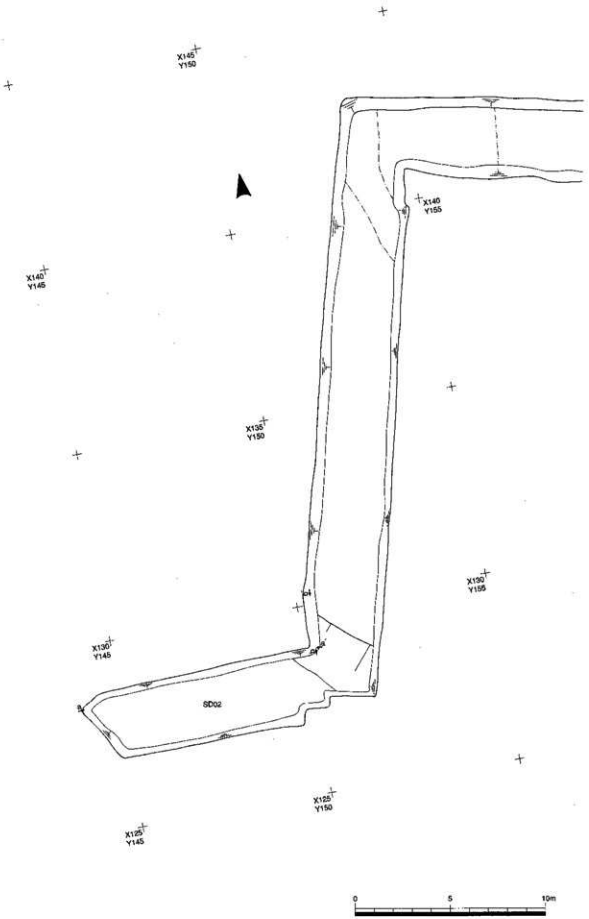

中名Ⅴ遺跡D3地区遺構全体図（3）

図面054

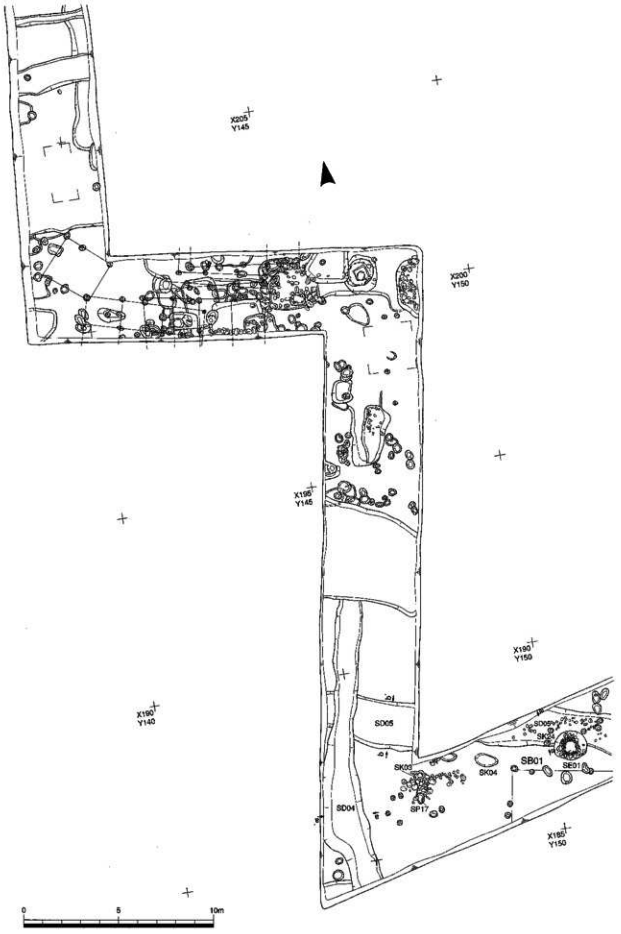

中名Ⅴ遺跡D3地区遺構全体図（4）

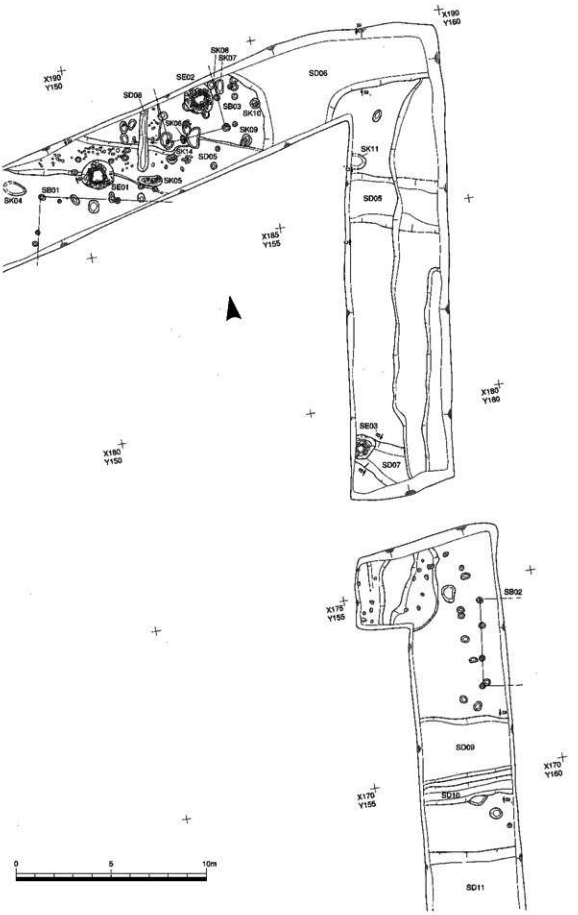

中名Ｖ遺跡D3地区遺構全体図（5）

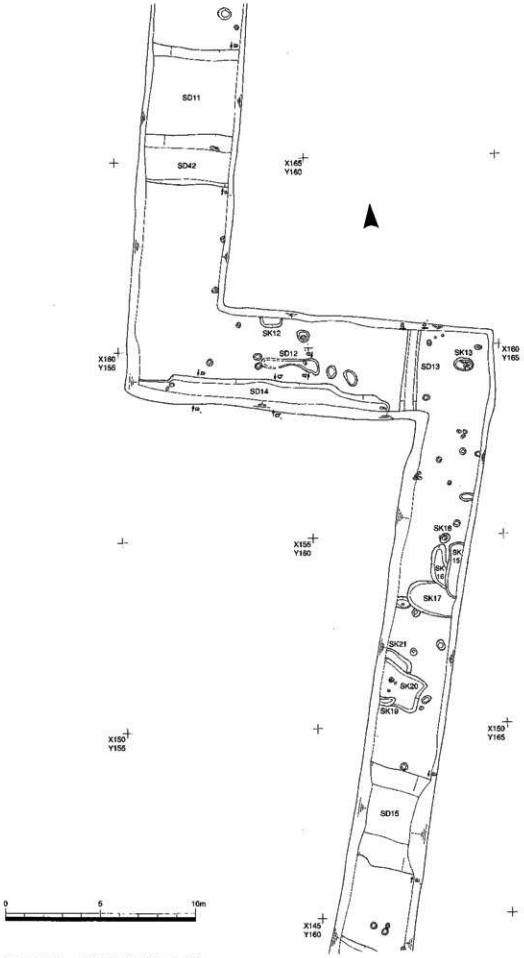

中名Ⅴ遺跡D3地区遺構全体図（6）

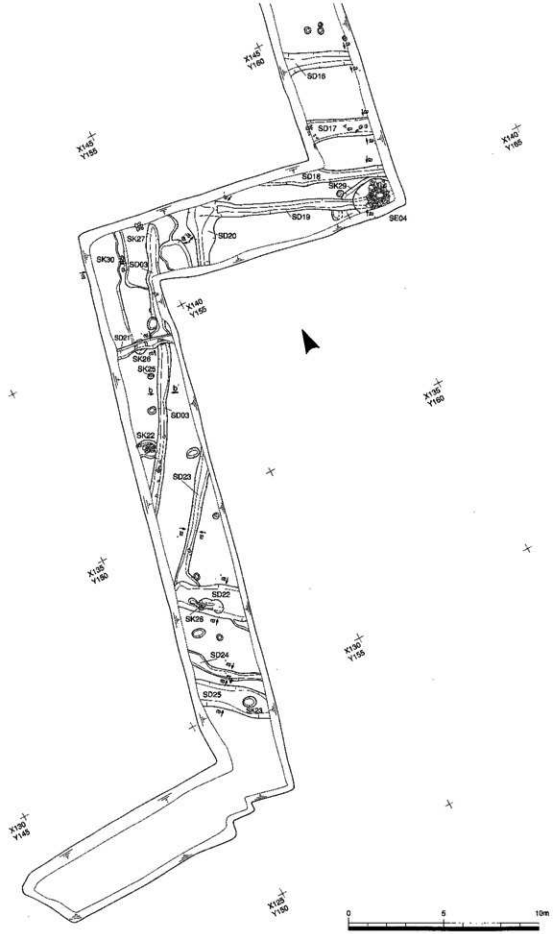

中名Ｖ遺跡D3地区遺構全体図（7）

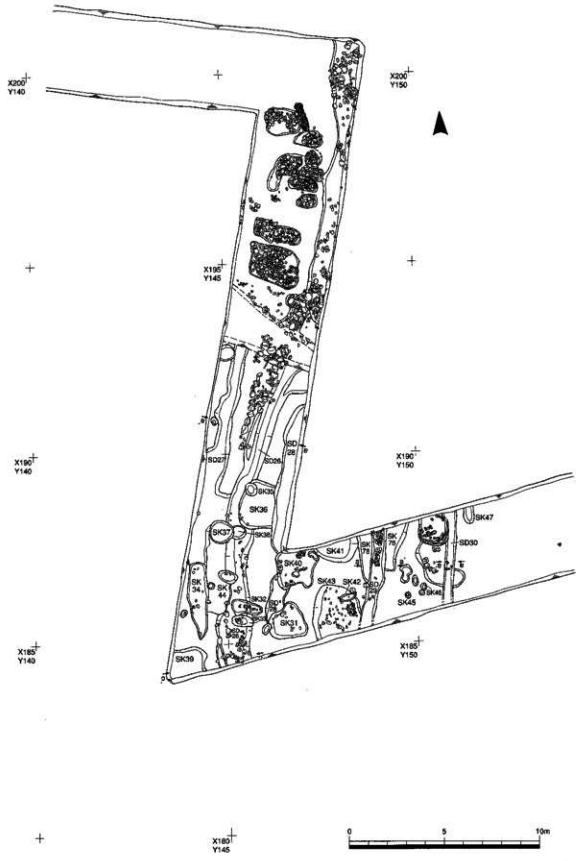

中名Ⅴ遺跡D3地区遺構全体図（8）

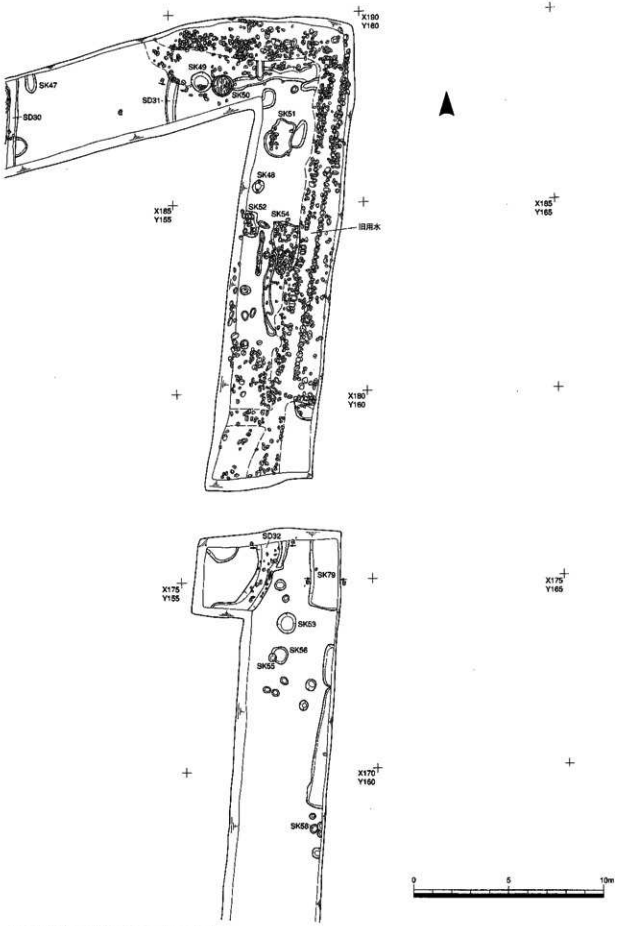

中名Ｖ遺跡D3地区遺構全体図（9）

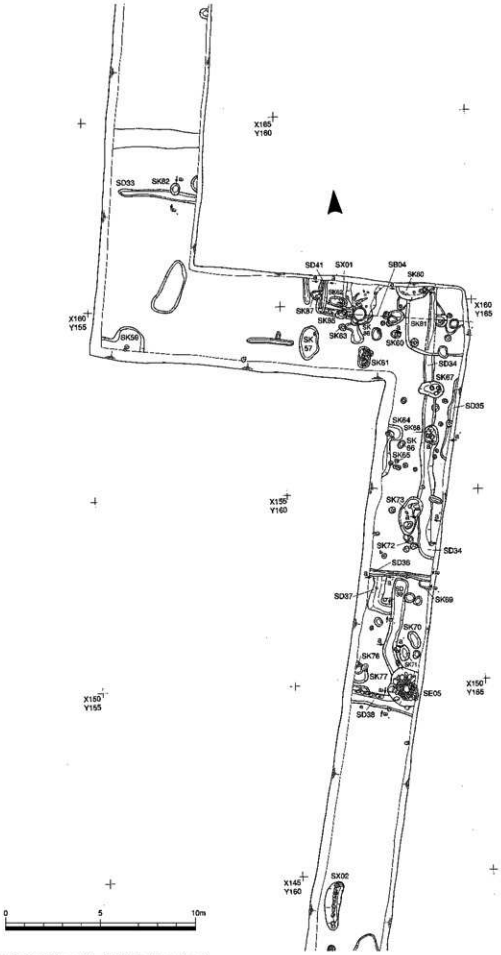

中名Ｖ遺跡D3地区遺構全体図（10）

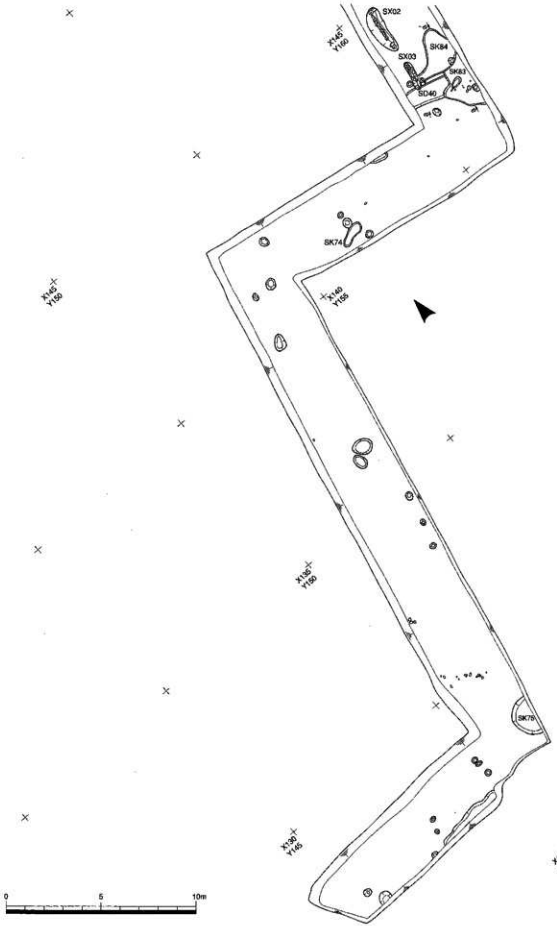

中名Ⅴ遺跡D3地区遺構全体図（11）

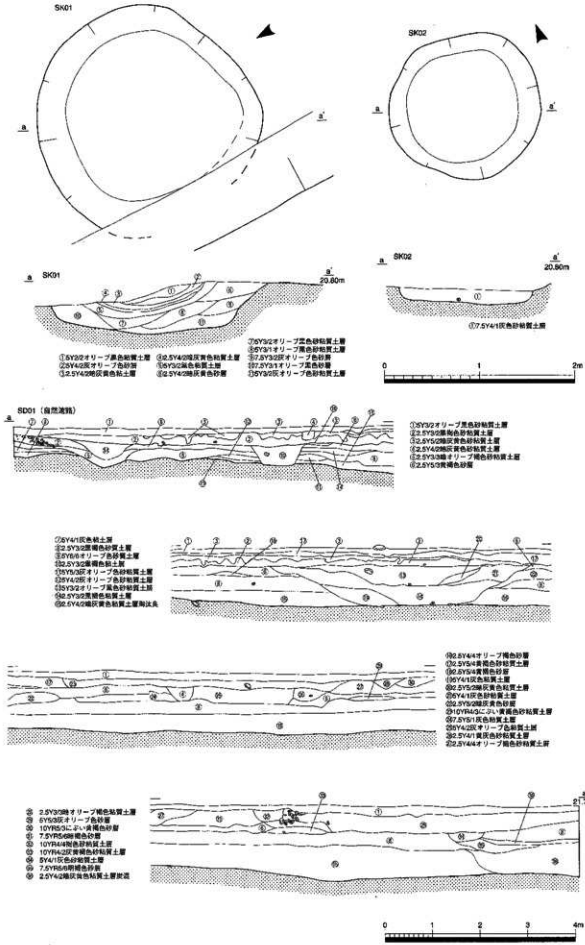

中名Ⅴ遺跡D3地区古代面土坑・自然流路実測図

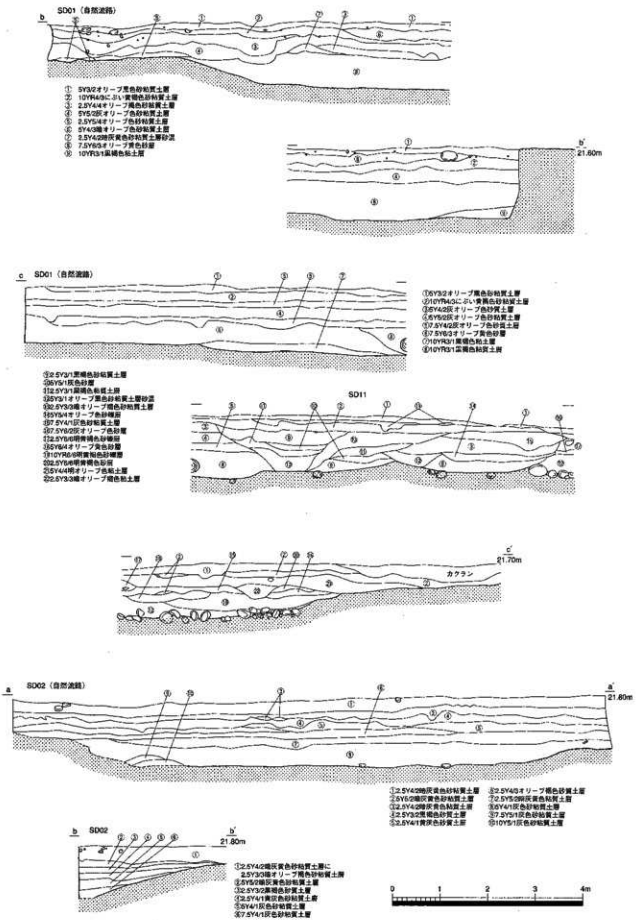

中名Ｖ遺跡D3地区古代面自然流路実測図

図面064

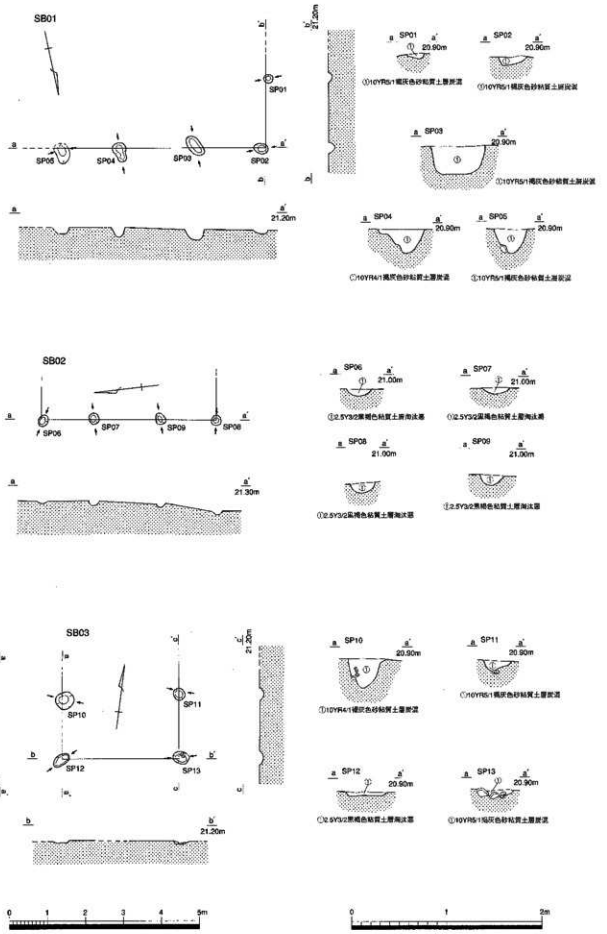

中名Ⅴ遺跡D3地区中世面掘立柱建物（柱穴）実測図

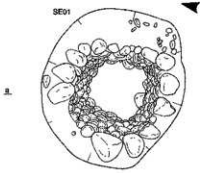

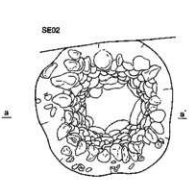

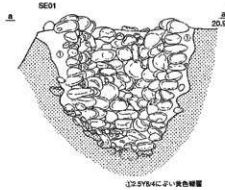

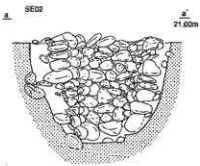

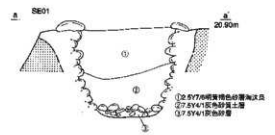

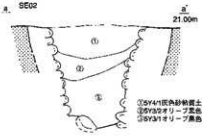

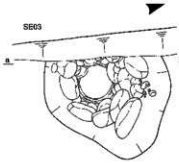

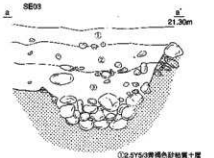

中名Ｖ遺跡D3地区中世面井戸実測図

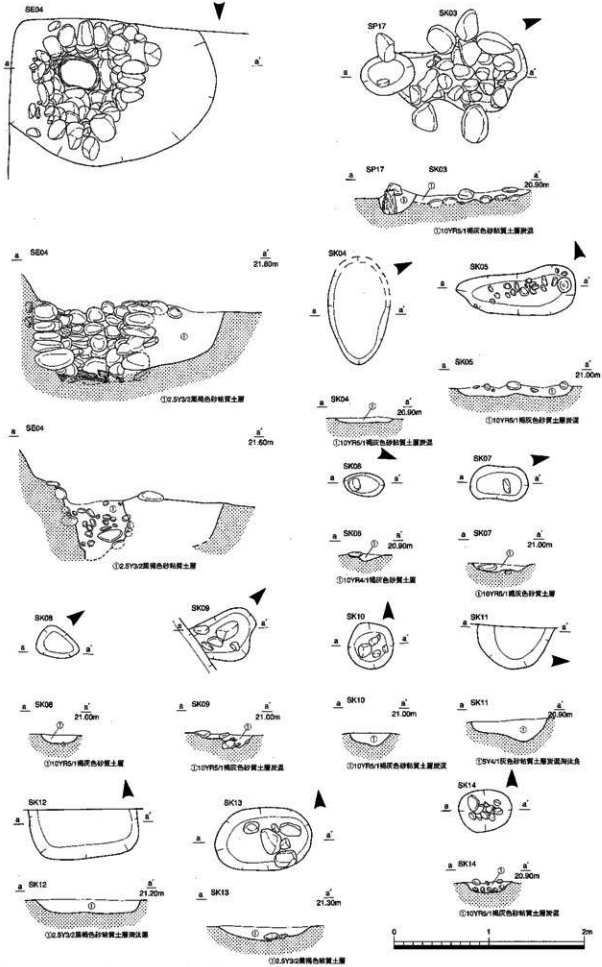

中名Ｖ史跡D3地区中世面井戸・土坑実測図

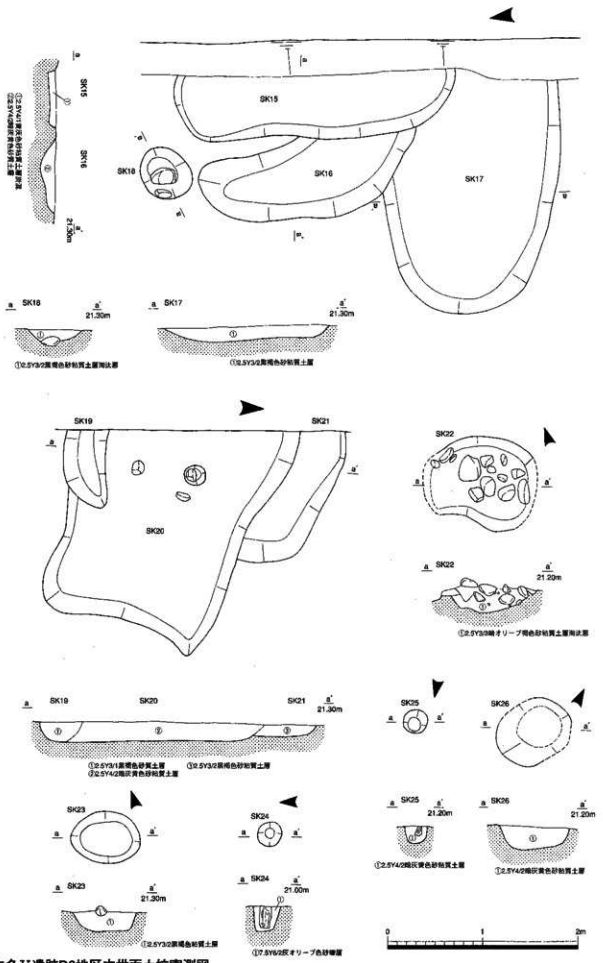

中名Ⅴ遺跡D3地区中世面土坑実測図

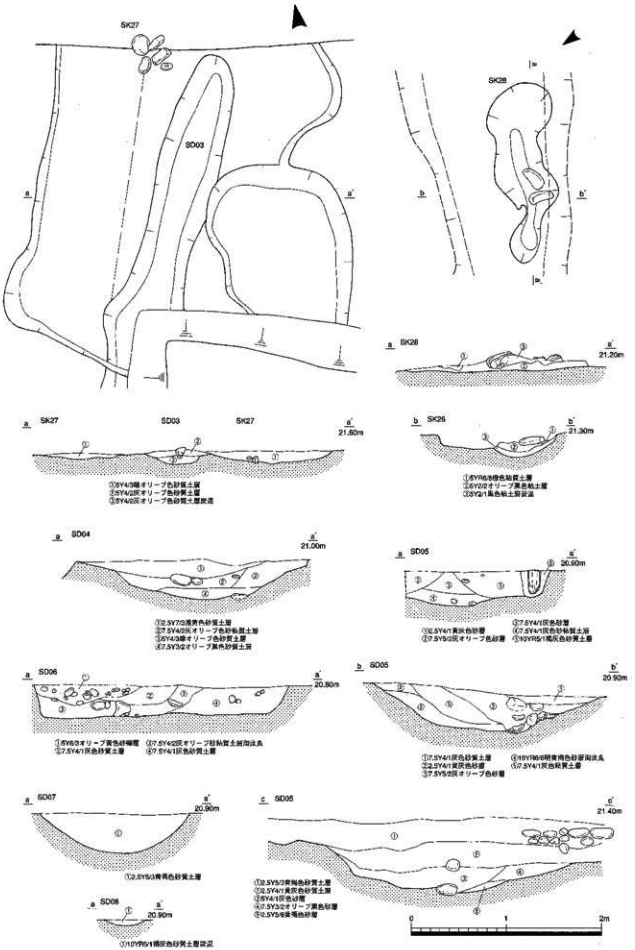

中名Ｖ遺跡D3地区中世面土坑・溝実測図

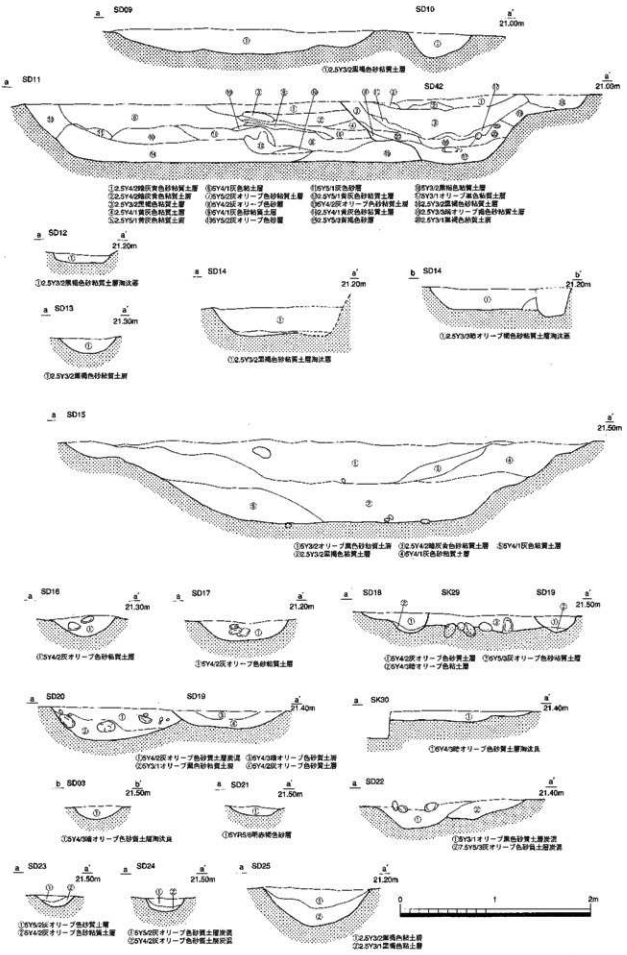

中名V遺跡D3地区中世面溝実測図

図面070

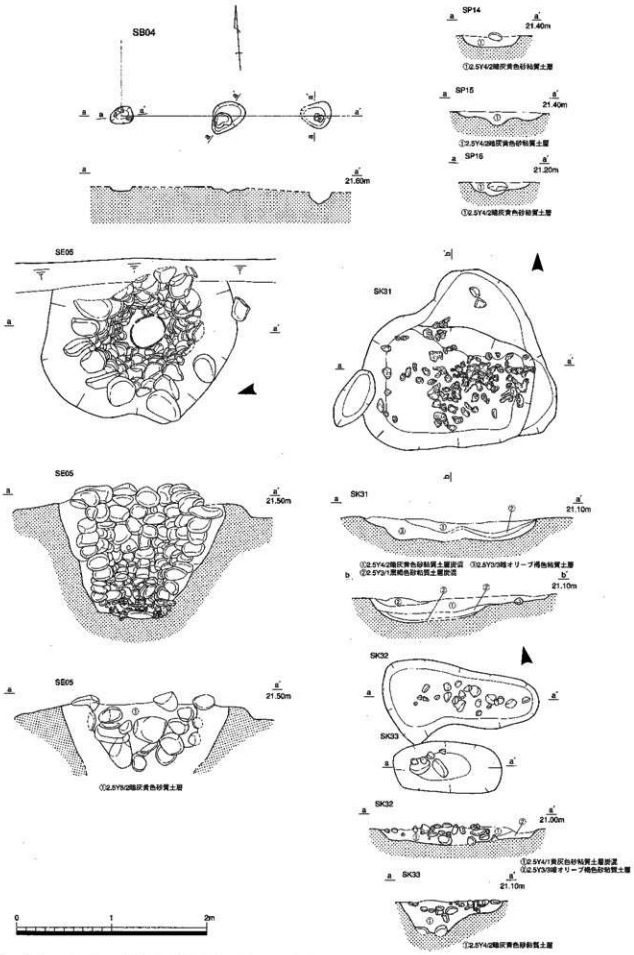

中名Ⅴ遺跡D3地区中・近世面掘立柱建物・井戸・土坑実測図

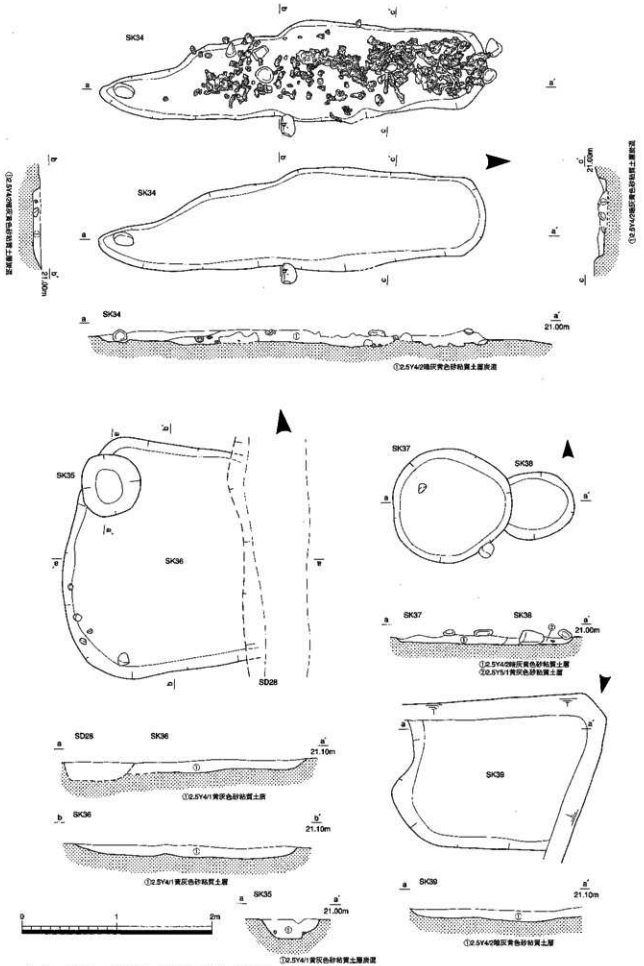

中名Ⅴ遺跡D3地区中・近世面土坑実測図

図面072

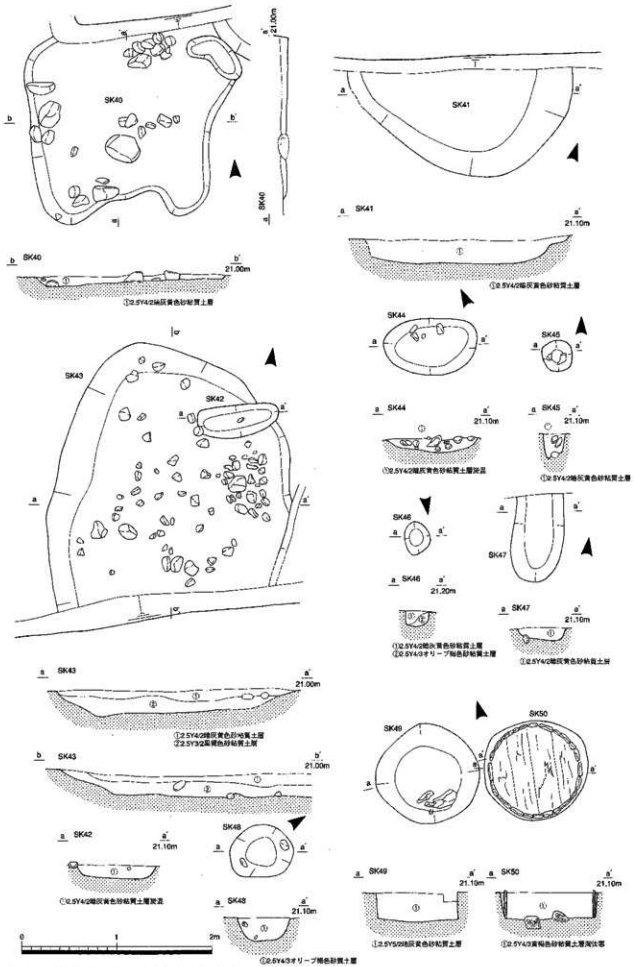

中名Ⅴ遺跡D3地区中・近世面土坑実測図

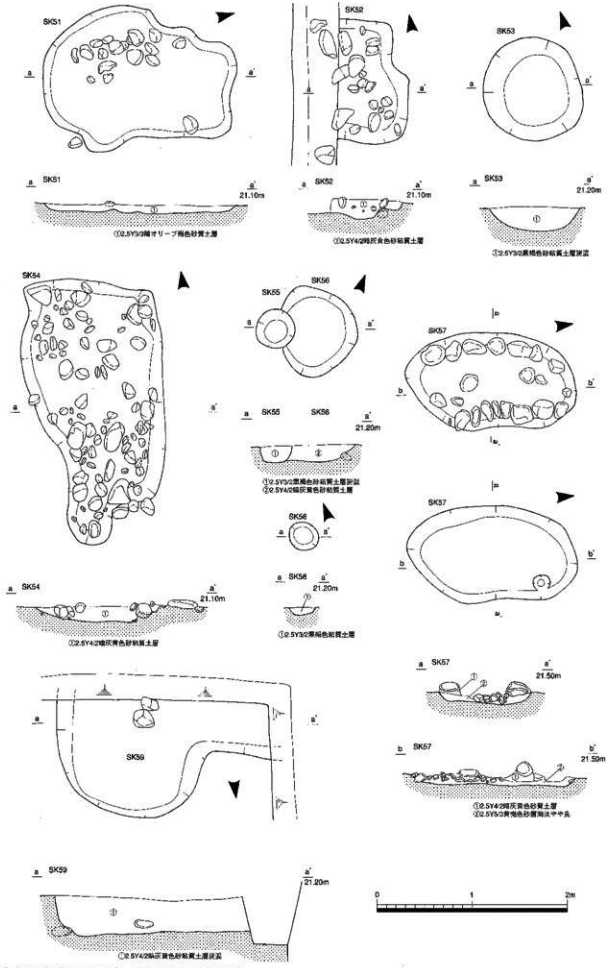

中名Ｖ遺跡D3地区中・近世面土坑実測図

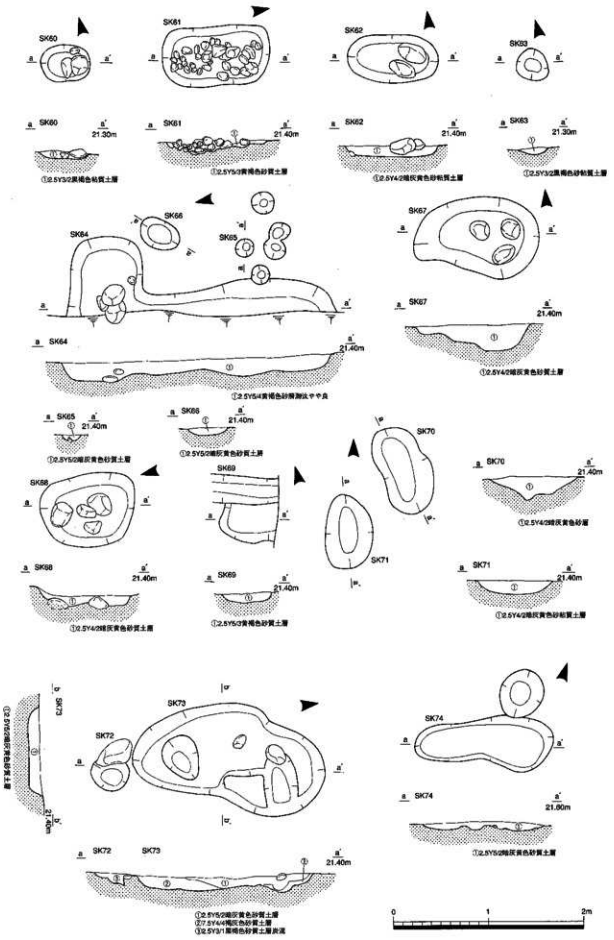

中名Ⅴ遺跡D3地区中・近世面土坑実測図

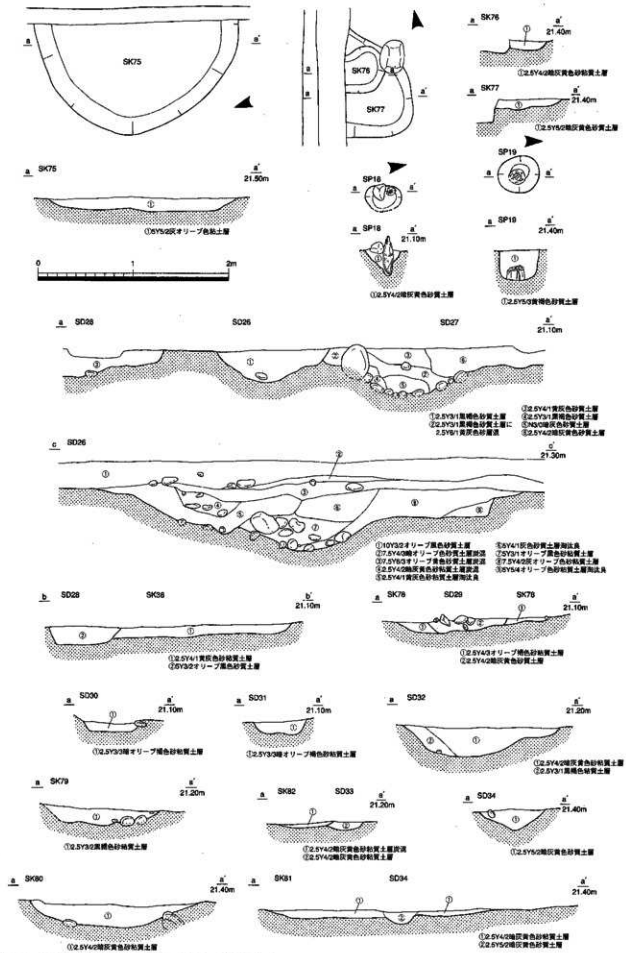

中名Ｖ遺跡D3地区中・近世面土坑・溝実測図

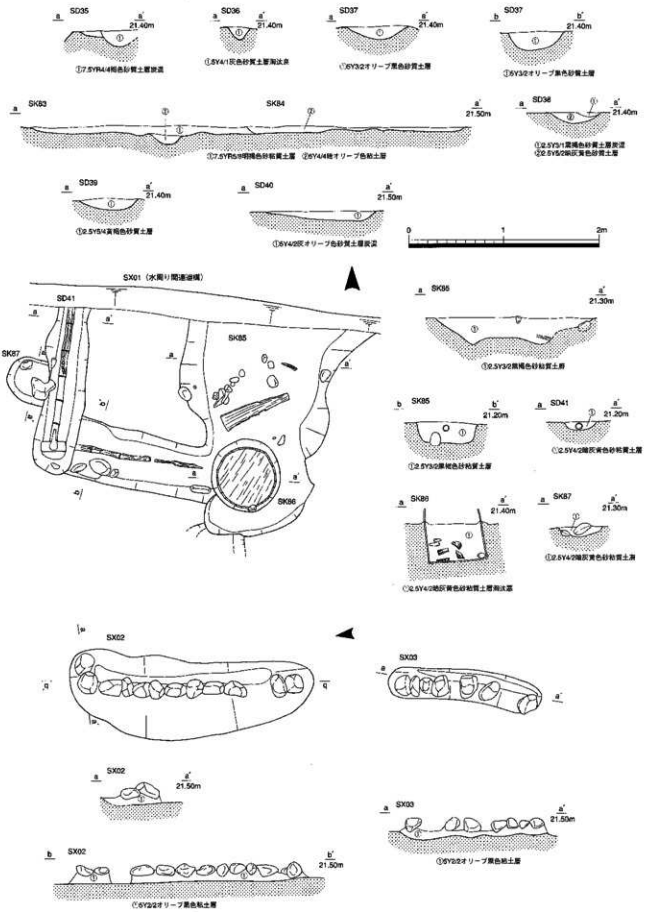

中名Ｖ遺跡D3地区中・近世面各遺構実測図

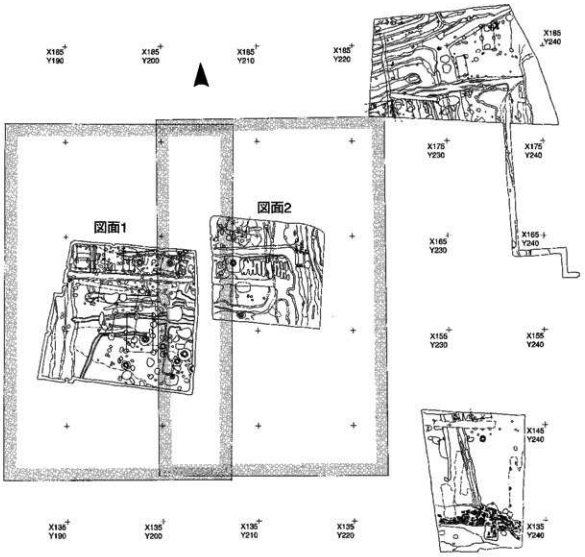

中名Ⅴ遺跡E1・E2地区中・近世面遺構全体図面分割区割図

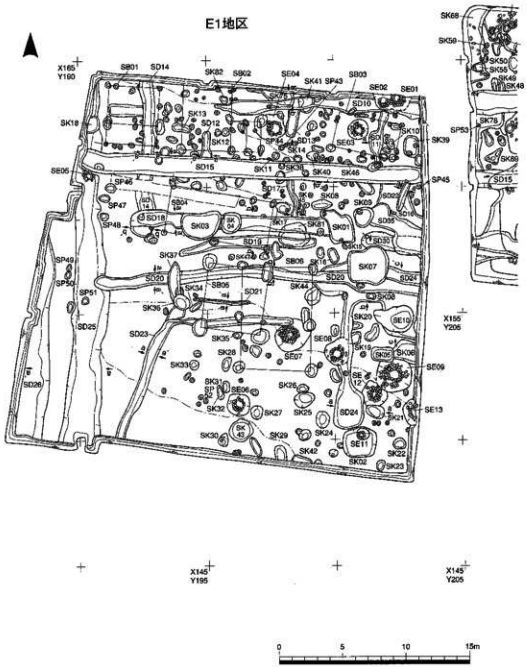

中名Ⅴ遺跡E1・E2地区中・近世面遺構全体図（1）

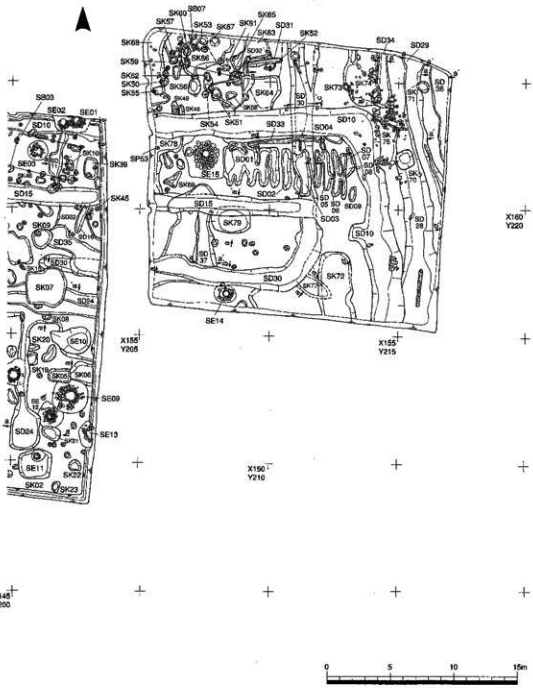

中名Ⅴ遺跡E1・E2地区中・近世面遺構全体図（2）

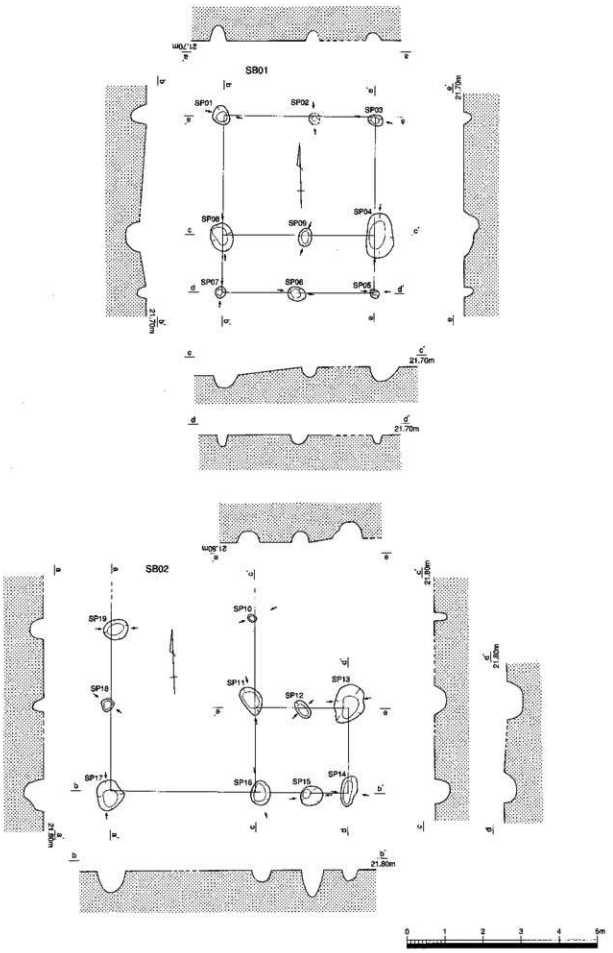

中名Ⅴ遺跡E1・E2地区中・近世掘立柱建物実測図

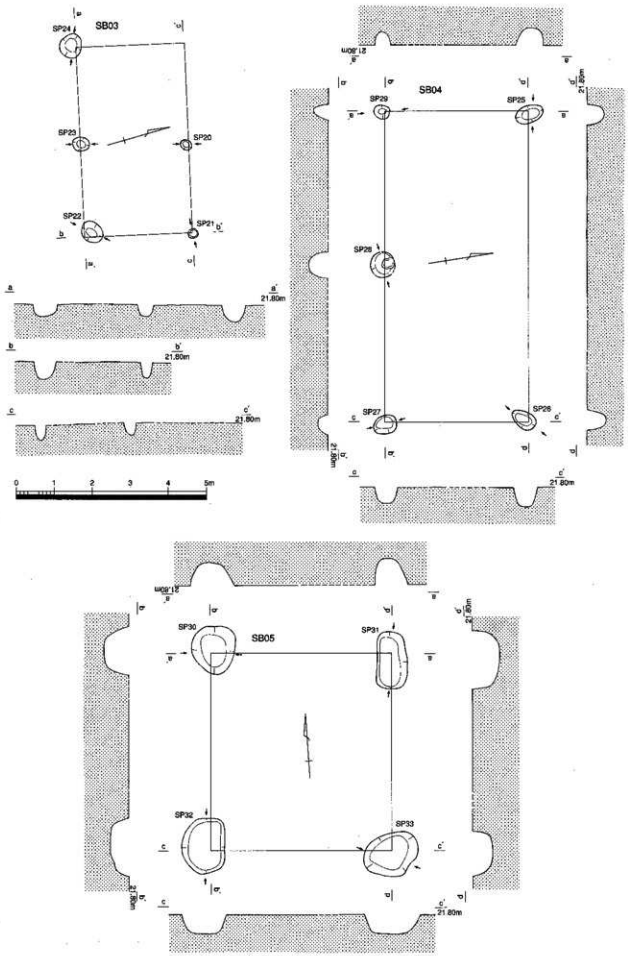

中名V遺跡E1・E2地区中・近世面掘立柱建物実測図

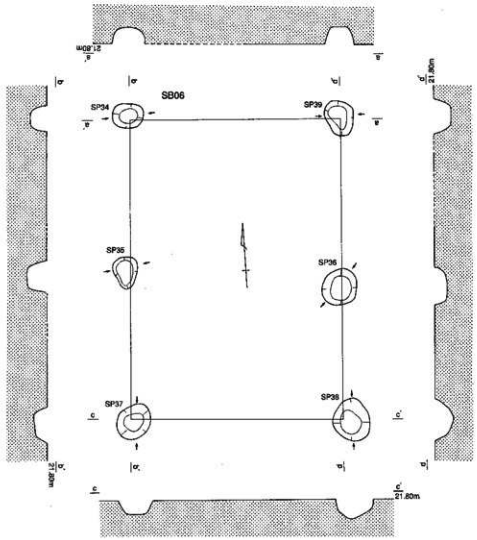

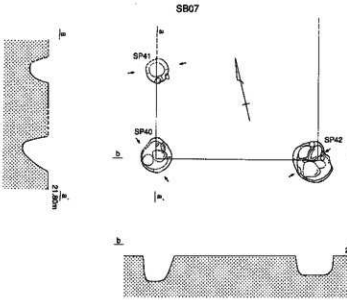

中名Ⅴ遺跡E1・E2地区中・近世面掘立柱建物実測図

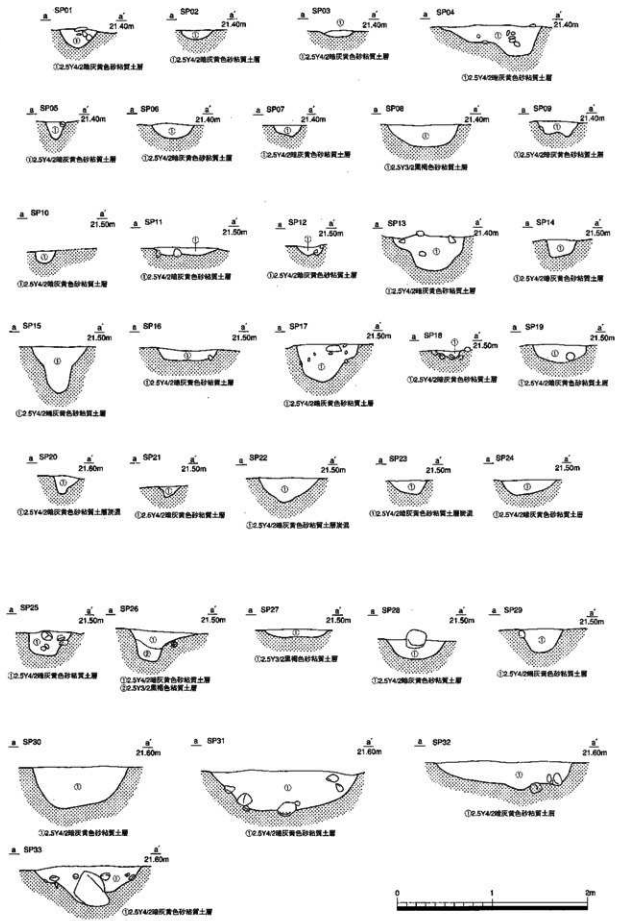

中名Ⅴ遺跡E1・E2地区中・近世面掘立柱建物（柱穴）実測図

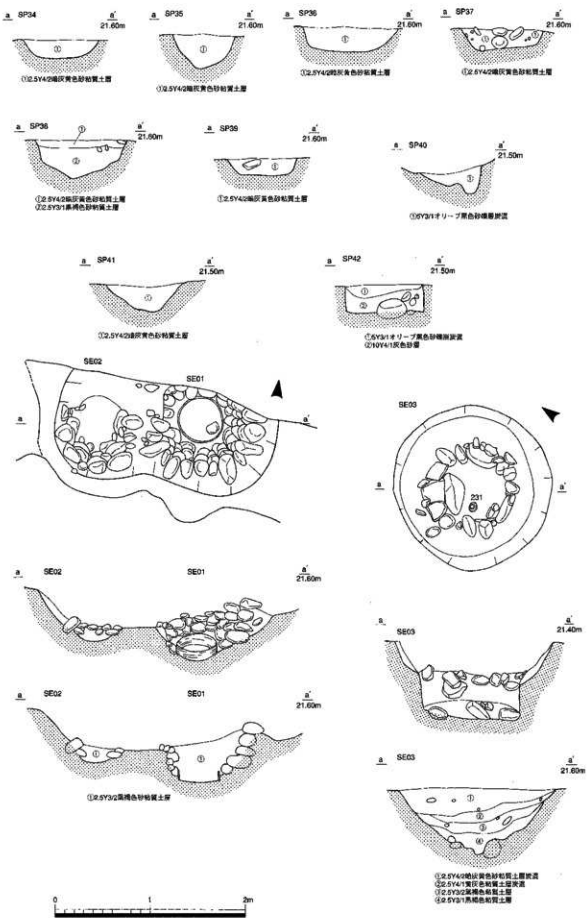

中名Ⅴ遺跡E1・E2地区中・近世面掘立柱建物（柱穴）・井戸実測図

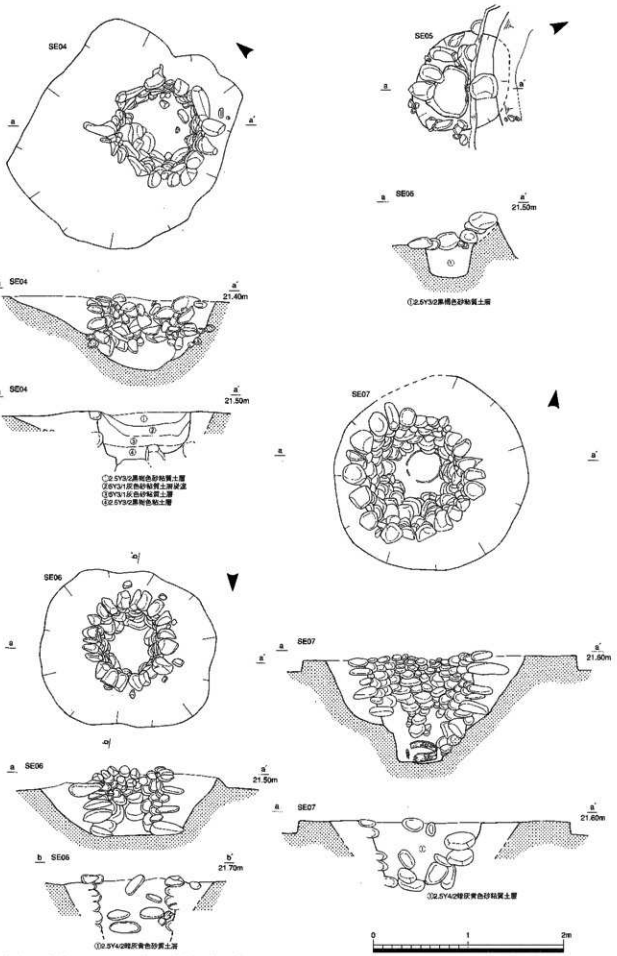

中名Ⅴ遺跡E1・E2地区中・近世面井戸実測図

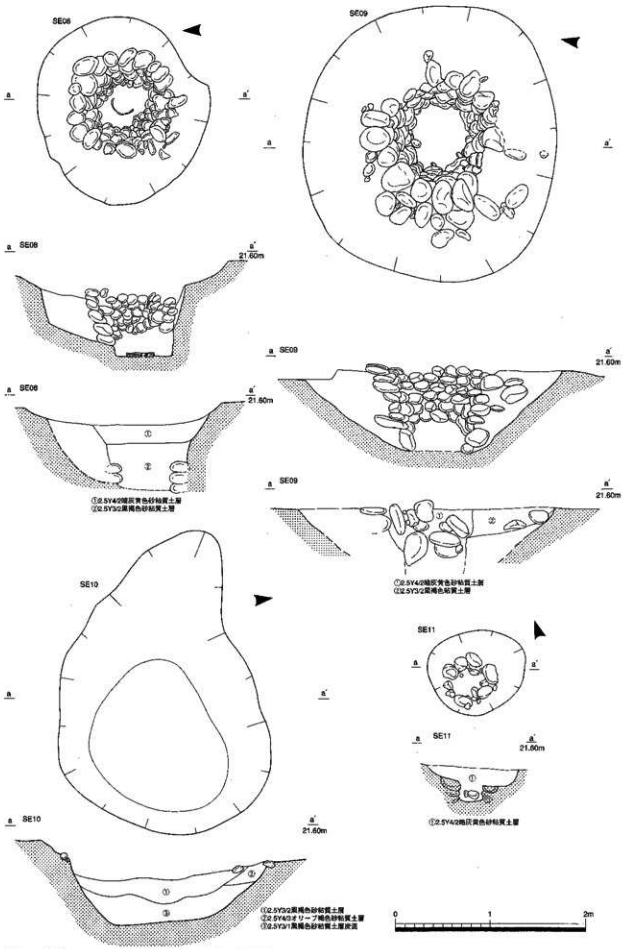

中名Ⅴ遺跡E1・E2地区中・近世面井戸実測図

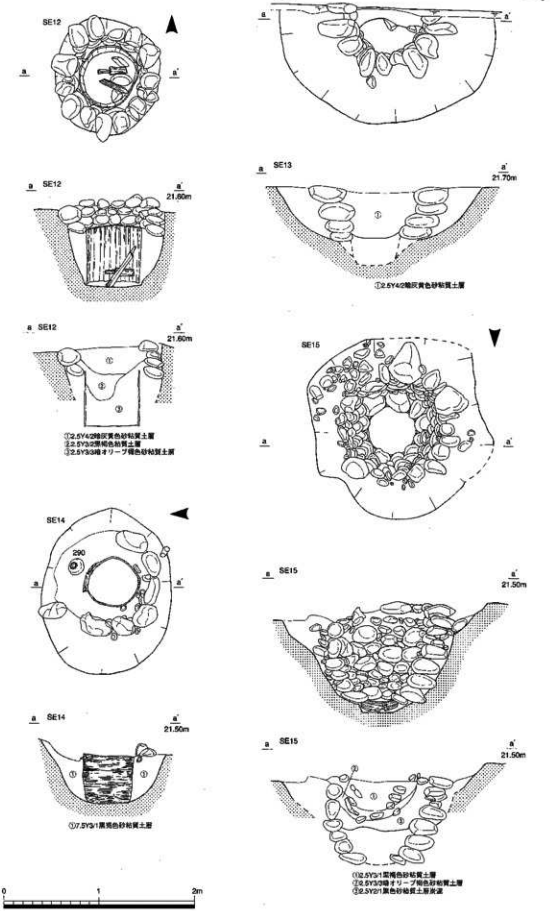

中名Ⅴ遺跡E1・E2地区中・近世面井戸実測図

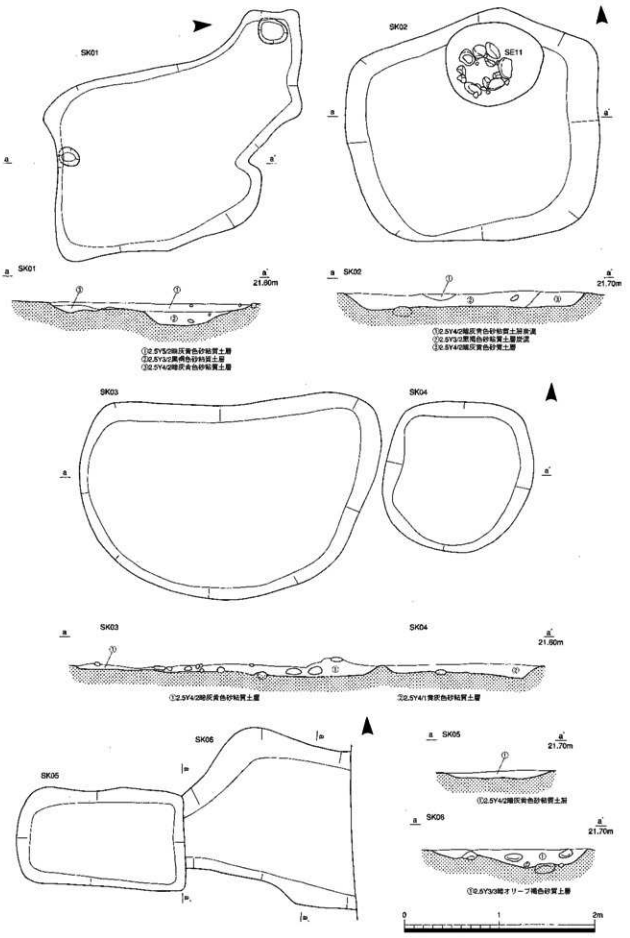

中名Ⅴ遺跡E1・E2地区中・近世面土坑実測図

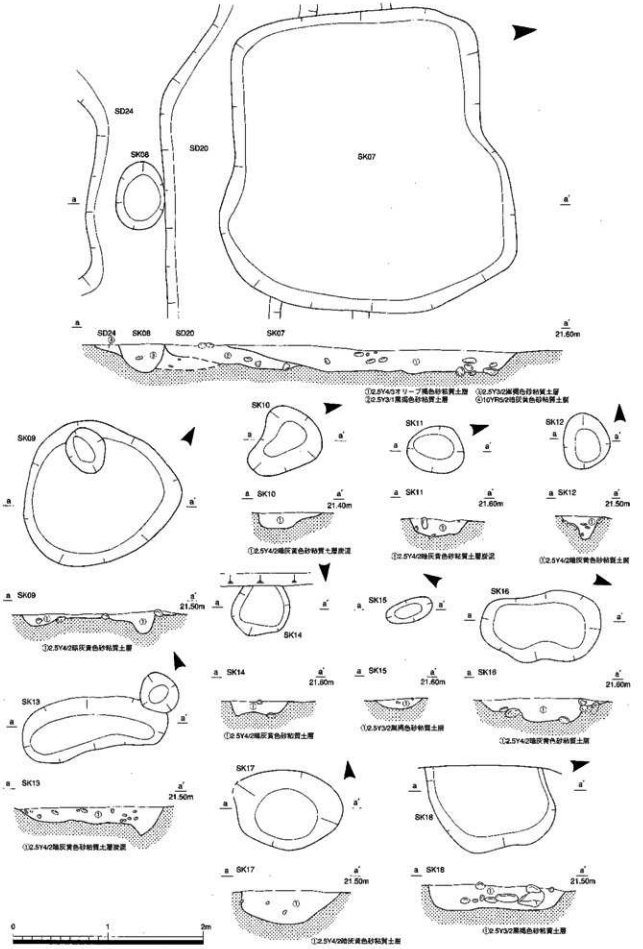

中名Ⅴ遺跡E1・E2地区中・近世面土坑実測図

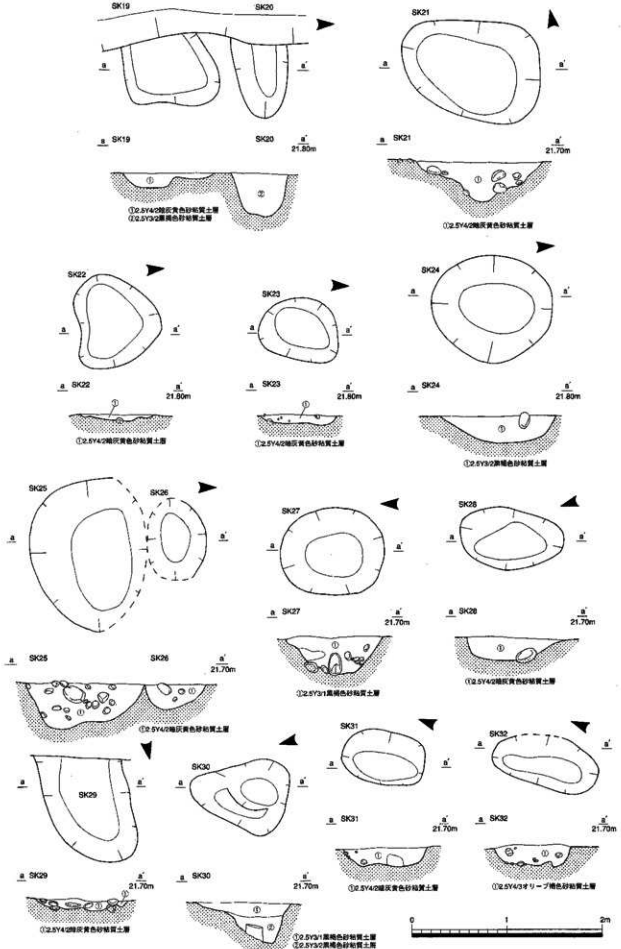

中名Ⅴ遺跡E1・E2地区中・近世面土坑実測図

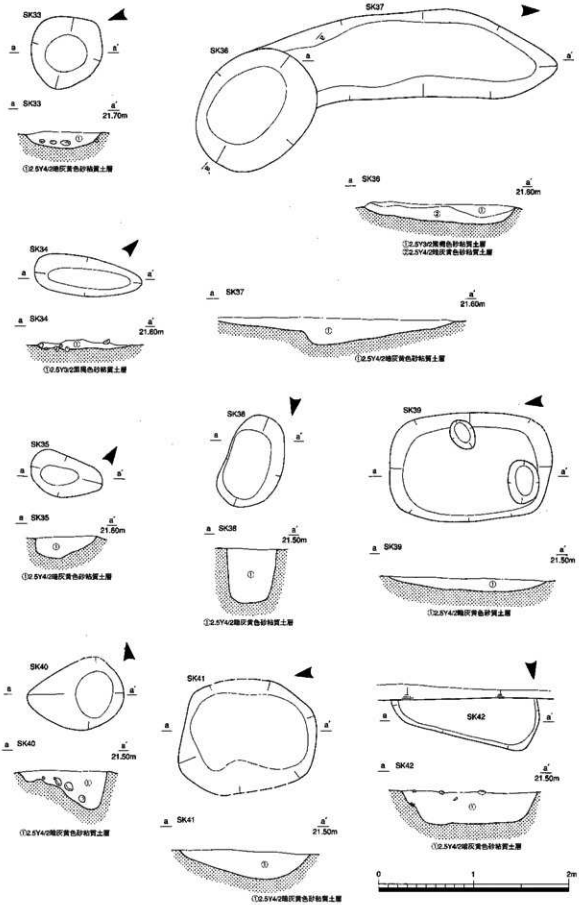

中名Ⅴ遺跡E1・E2地区中・近世面土坑実測図

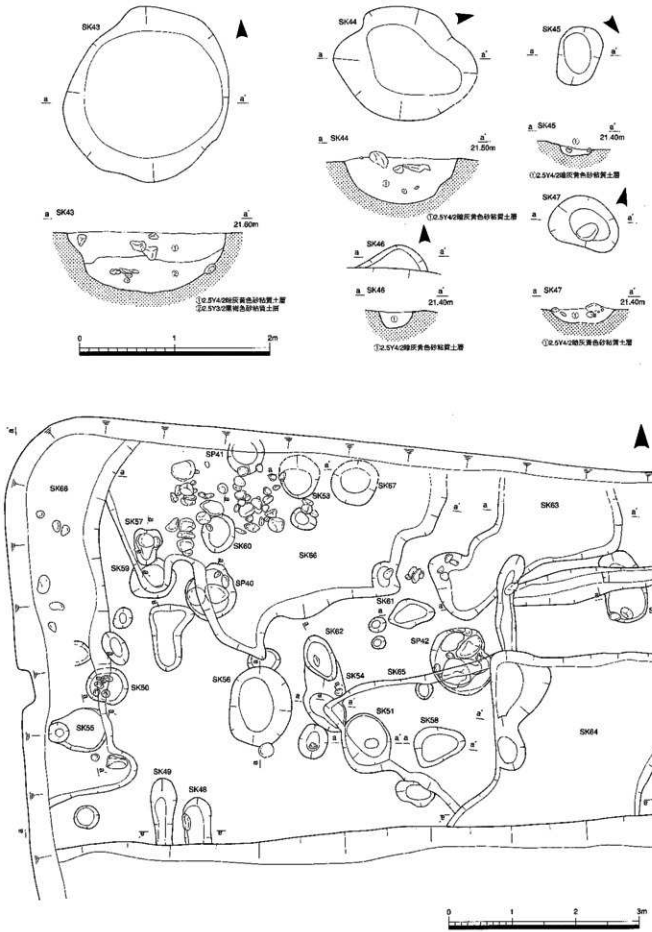

中名Ⅴ遺跡E1・E2地区中・近世面土坑実測図

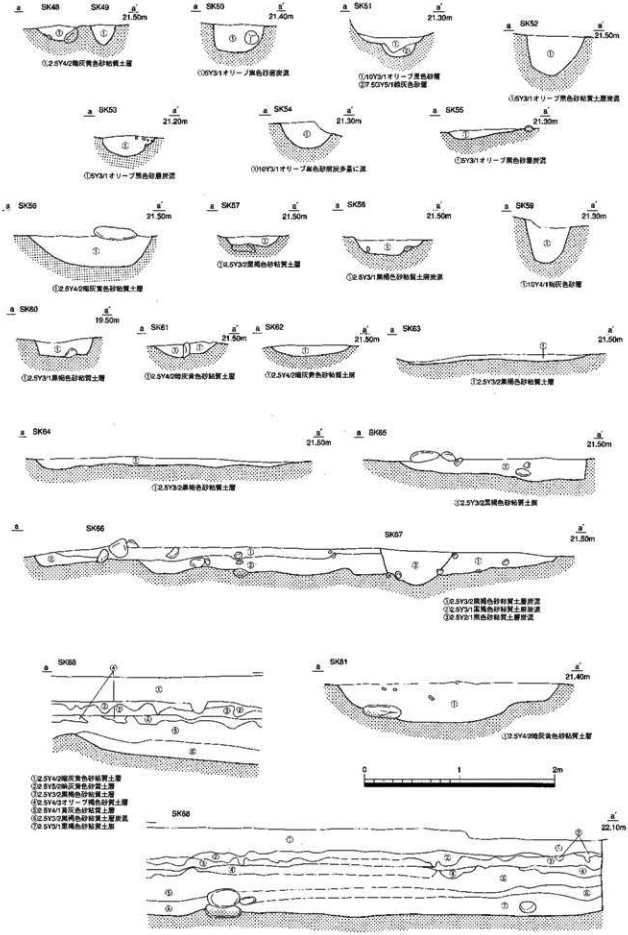

中名Ⅴ遺跡E1・E2地区中・近世面土坑断面図

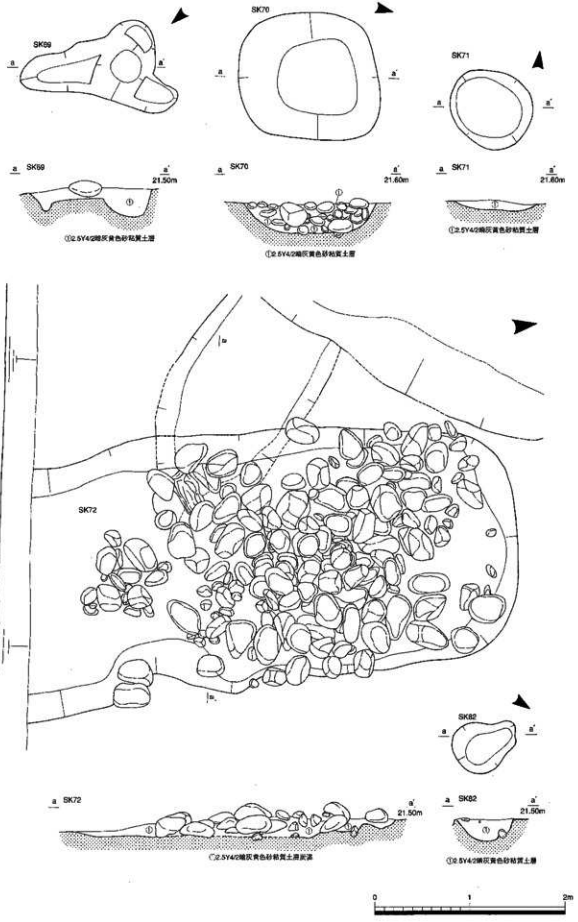

中名Ⅴ遺跡E1・E2地区中・近世面土坑実測図

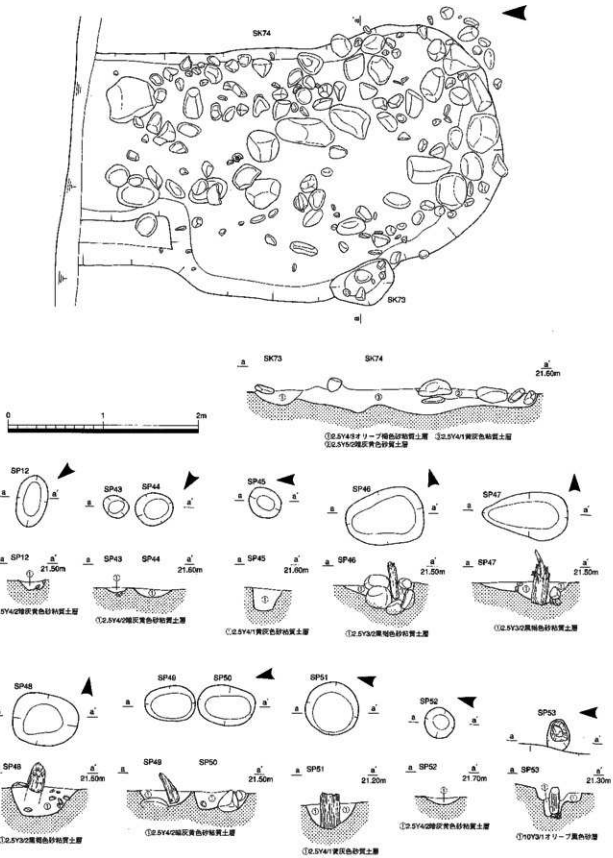

中名Ⅴ遺跡E1・E2地区中・近世面土坑・柱穴実測図

中名Ⅴ遺跡E1・E2地区中・近世面溝群実測図

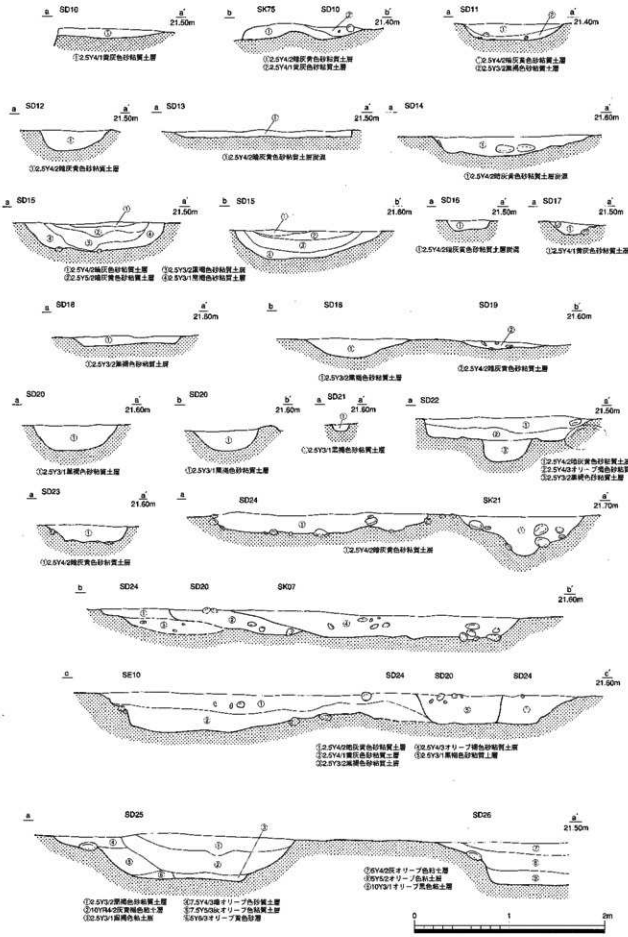

中名Ⅴ遺跡E1・E2地区中・近世面土坑・溝断面図

中名Ⅴ遺跡E1・E2地区中・近世面溝断面図

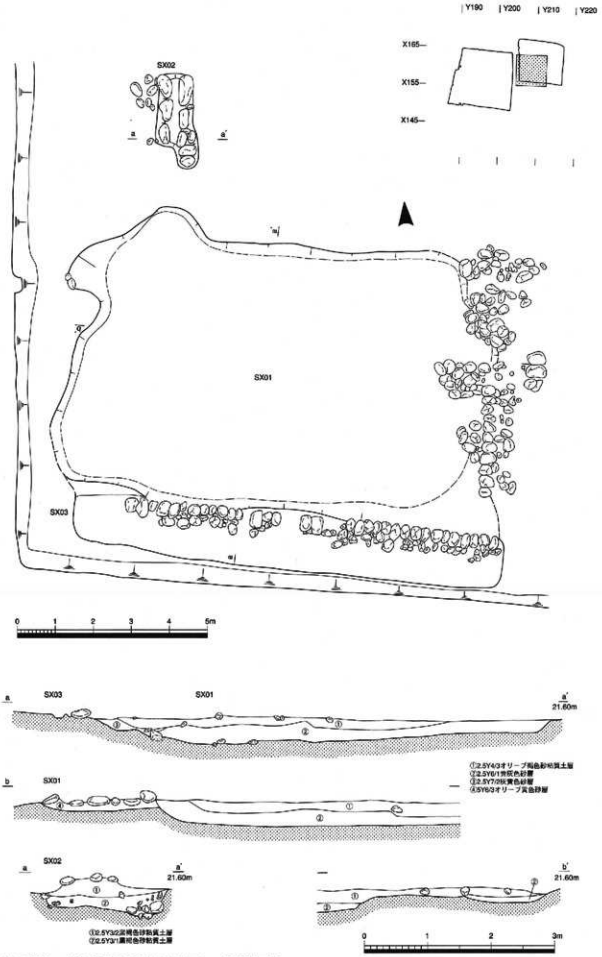

中名V遺跡E2地区近世面遺構全体図・土層断面図

図面100

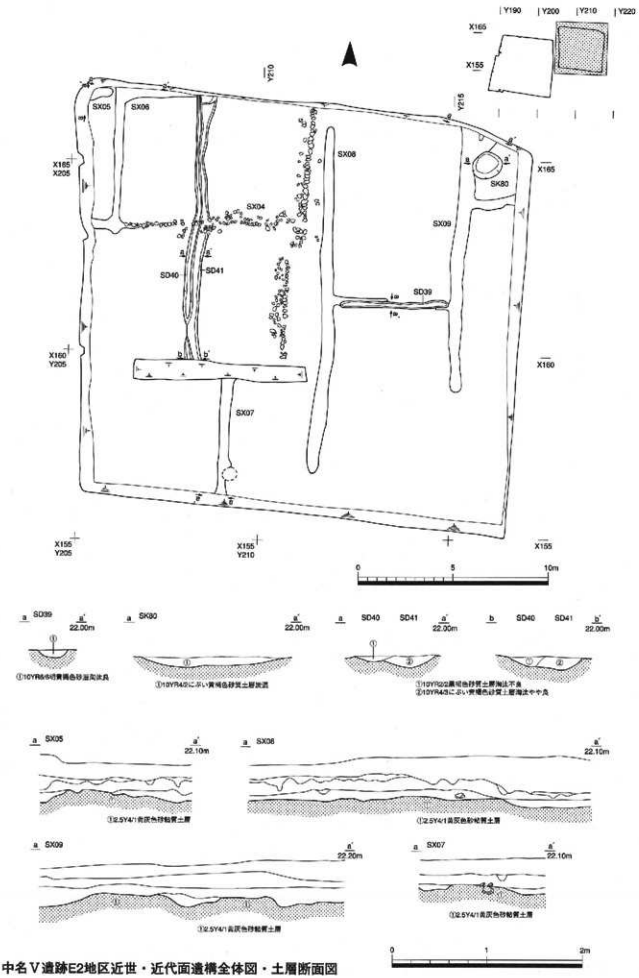

中名Ⅴ遺跡E2地区近世・近代面遺構全体図・土層断面図

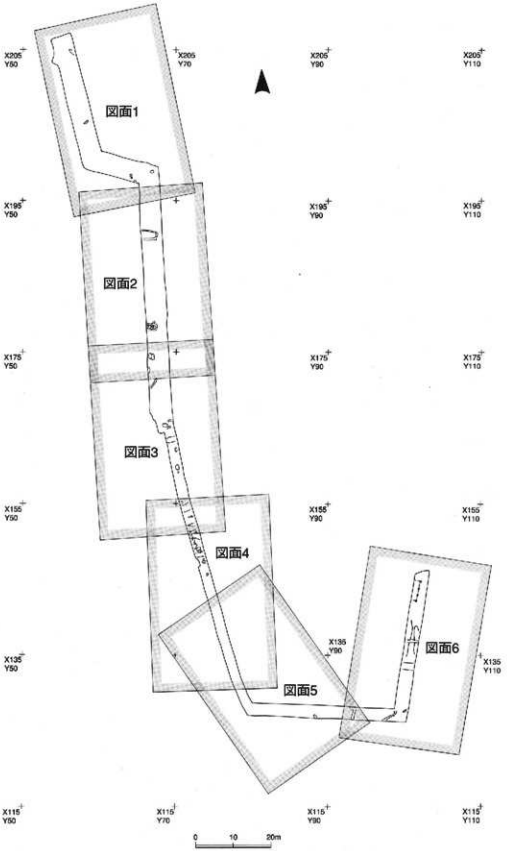

中名Ⅴ遺跡F1地区遺構全体図面分割区割り図

図面102

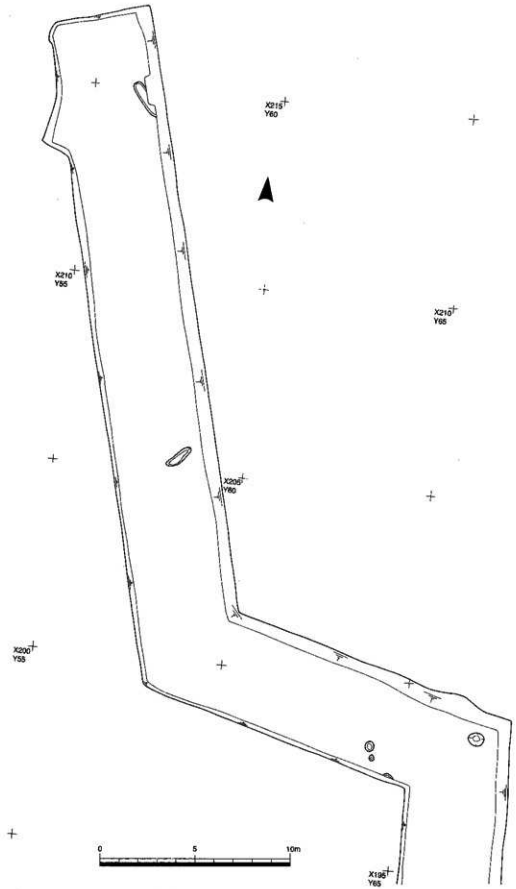

中名Ⅴ遺跡F1地区遺構全体図（1）

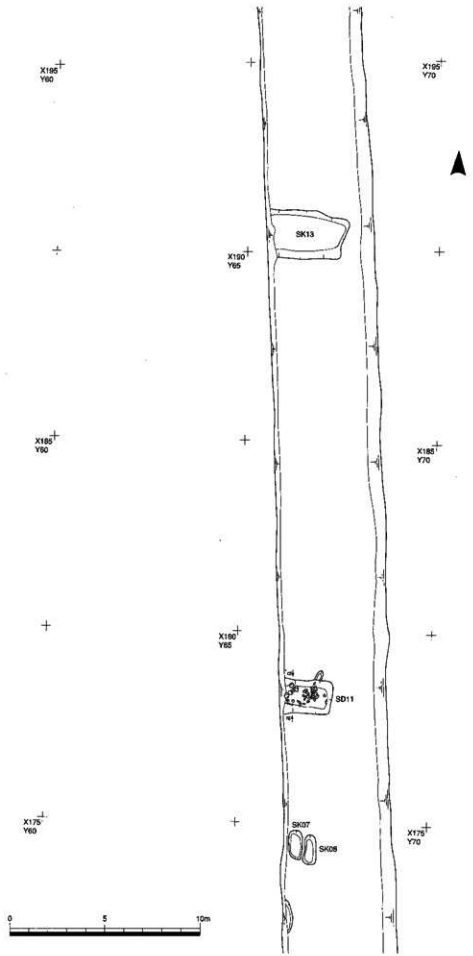

中名Ｖ遺跡F1地区遺構全体図（2）

図面104

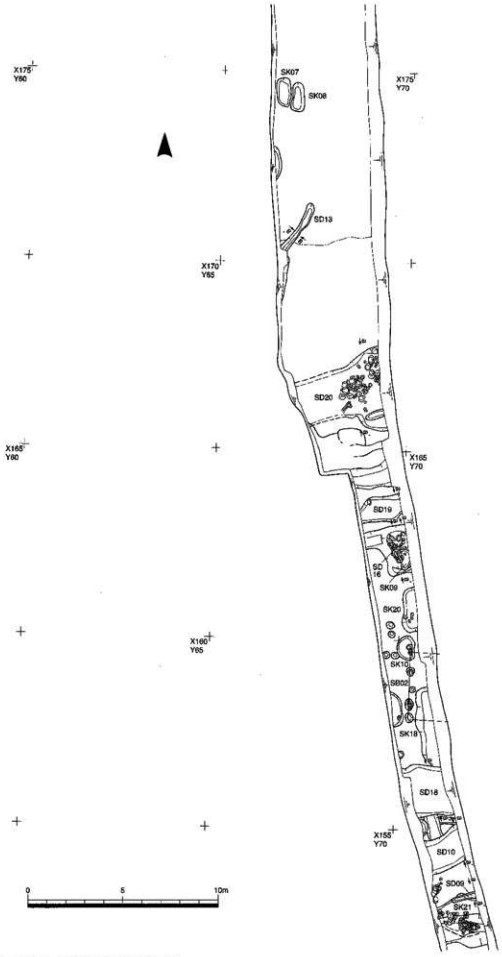

中名Ⅴ遺跡F1地区遺構全体図（3）

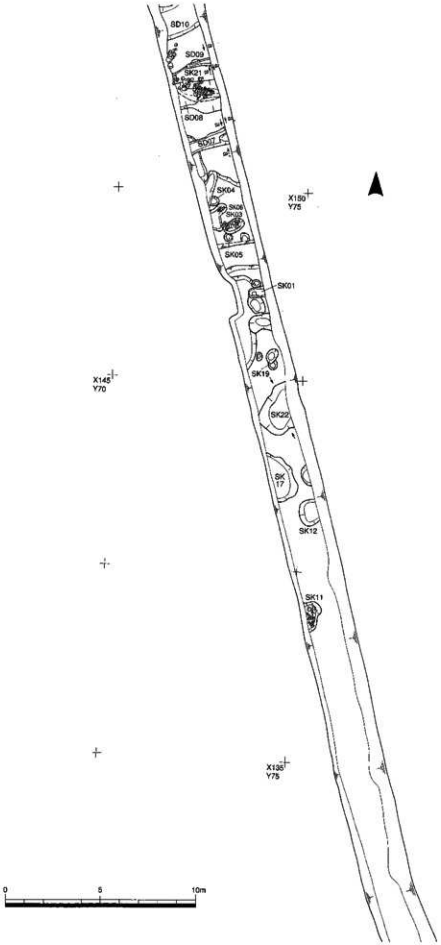

中名Ｖ遺跡F1地区遺構全体図（4）

図面106

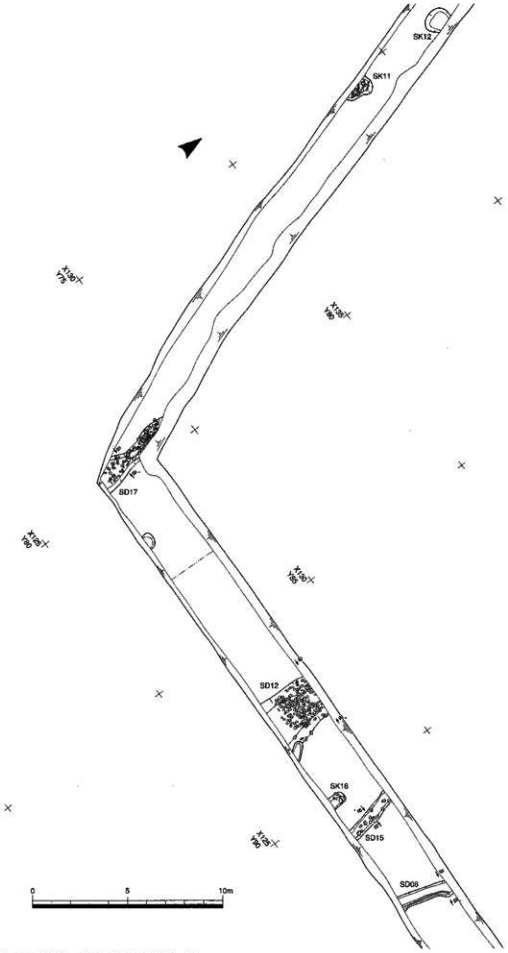

中名Ｖ遺跡F1地区遺構全体図（5）

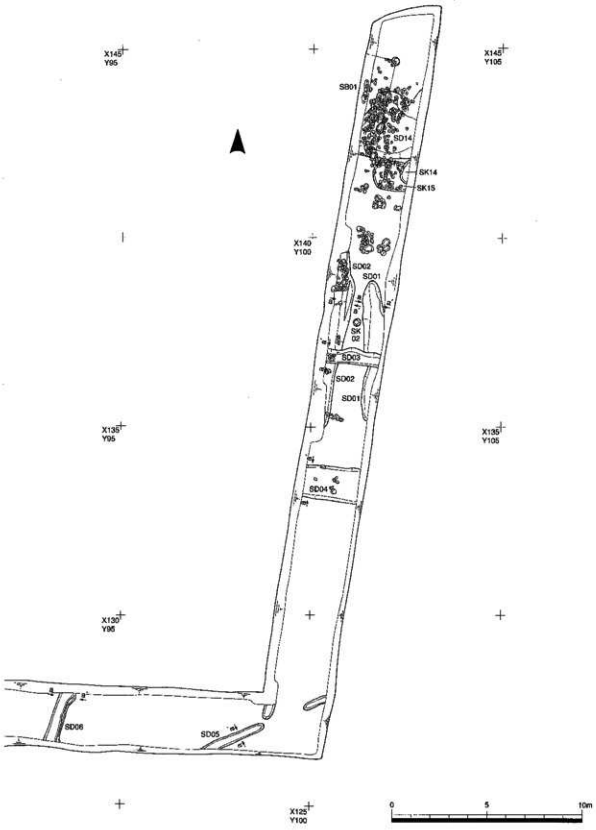

中名Ｖ遺跡F1地区遺構全体図（6）

図面108

中名Ｖ遺跡F1地区掘立柱建物・礎石建物・土坑実測図

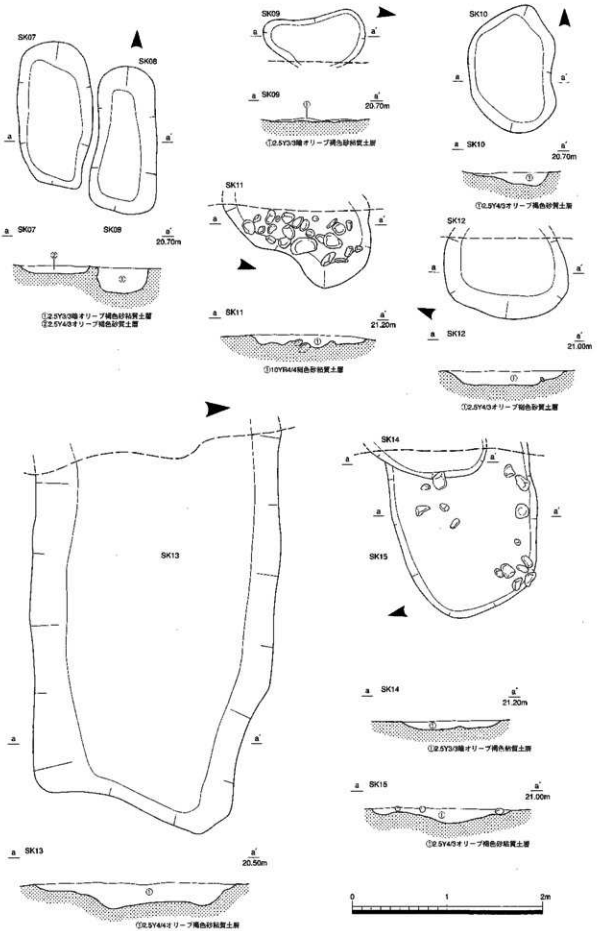

中名Ⅴ遺跡F1地区土坑実測図

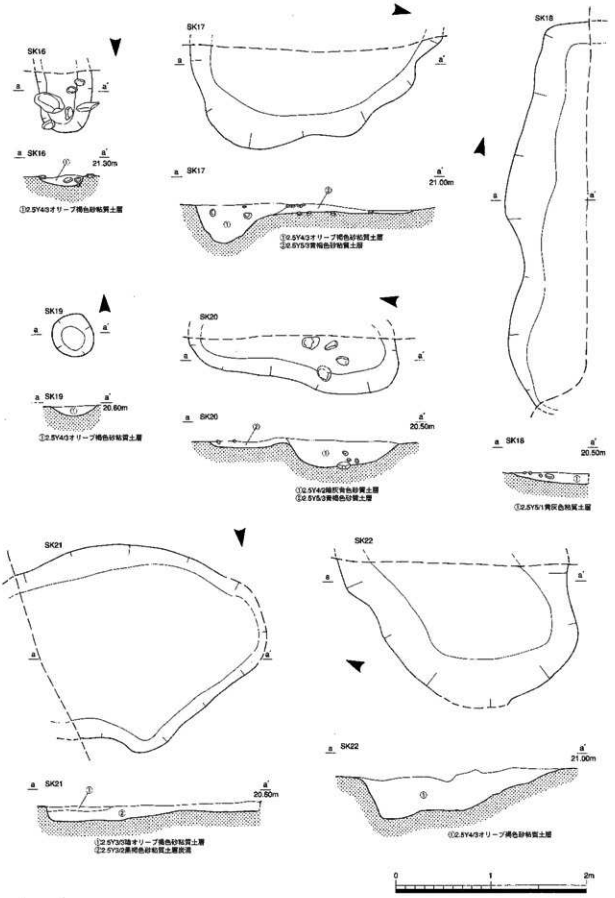

中名Ⅴ遺跡F1地区土坑実測図

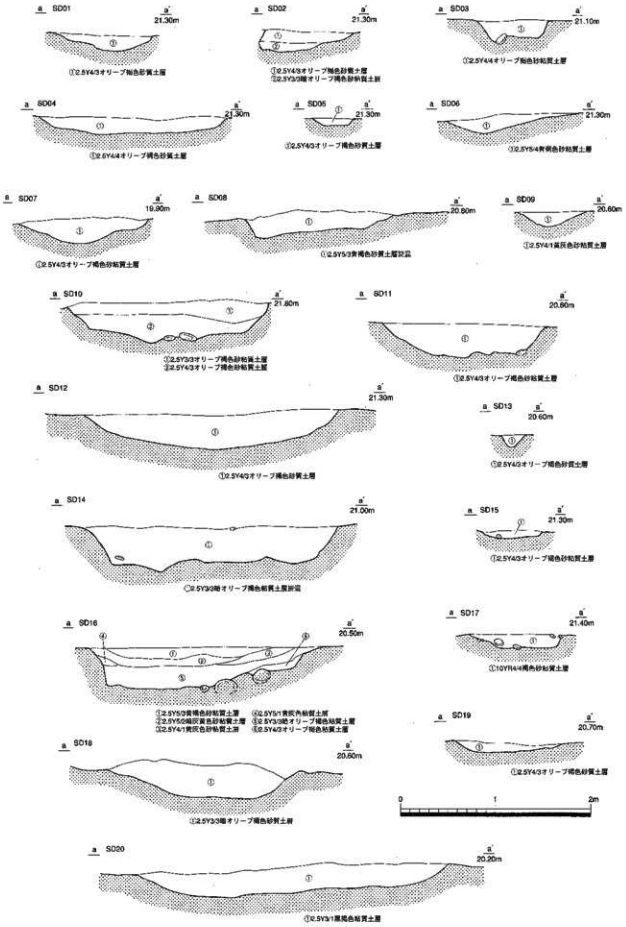

中名Ｖ遺跡F1地区溝実測図

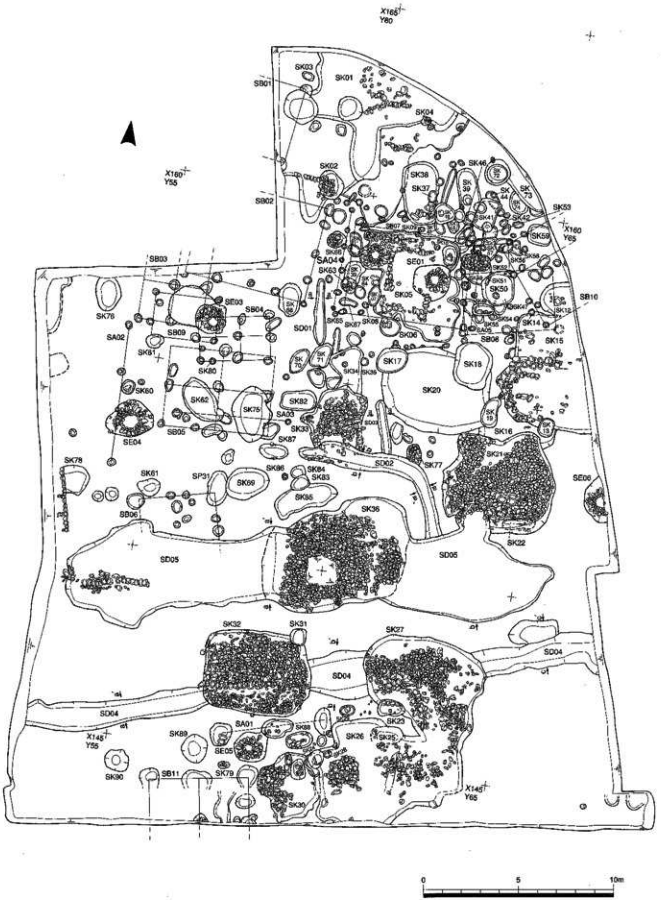

中名Ⅴ遺跡F2・F3地区遺構全体図

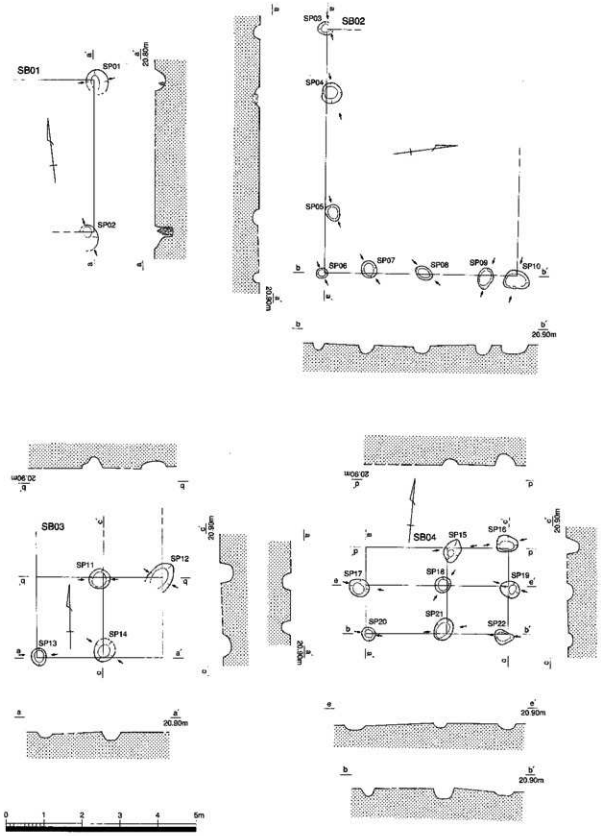

中名Ⅴ遺跡F2・F3地区掘立柱建物実測図

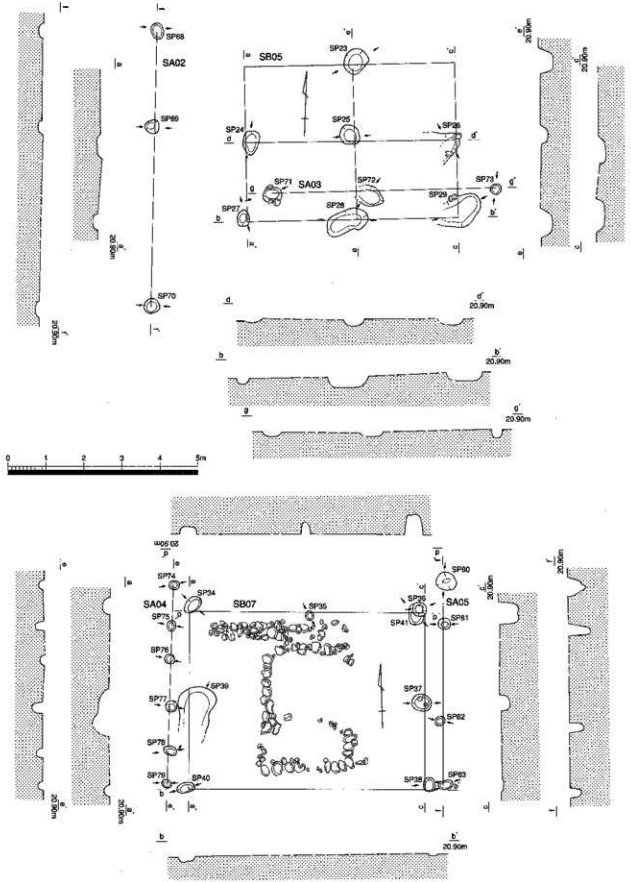

中名Ⅴ遺跡F2・F3地区掘立柱建物・構列実測図

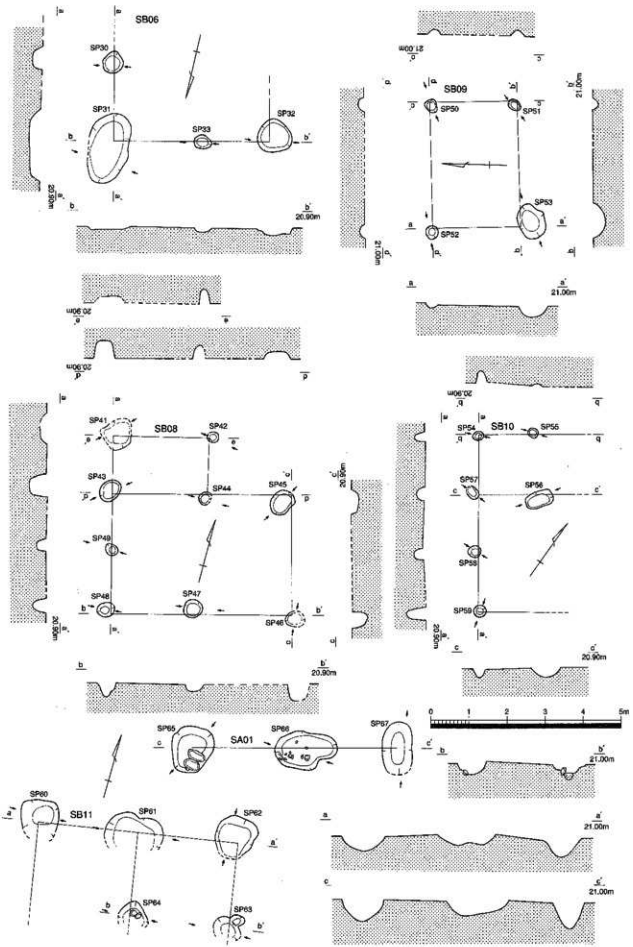

中名Ⅴ遺跡F2・F3地区掘立柱建物・構列実測図

図面116



中名V遺跡F2・F3地区掘立柱建物（柱穴）実測図

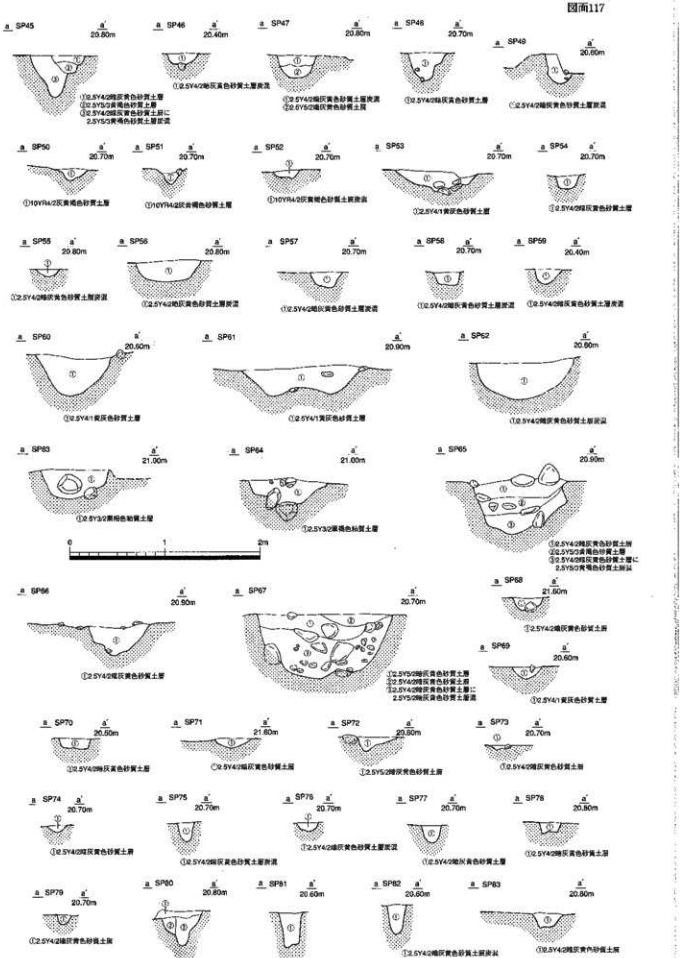

中名Ｖ遺跡F2・F3地区掘立柱建物（柱穴）実測図

図面118

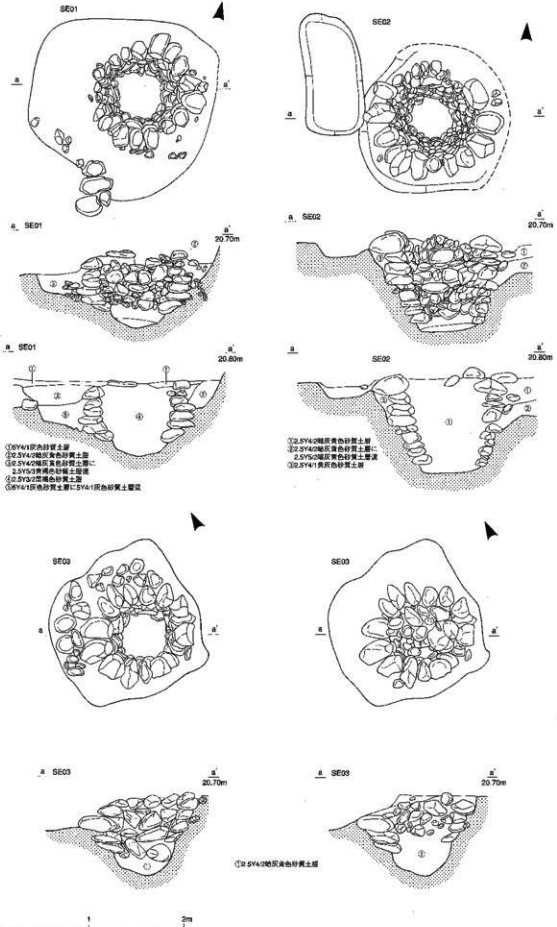

中名Ⅴ遺跡F2・F3地区井戸実測図

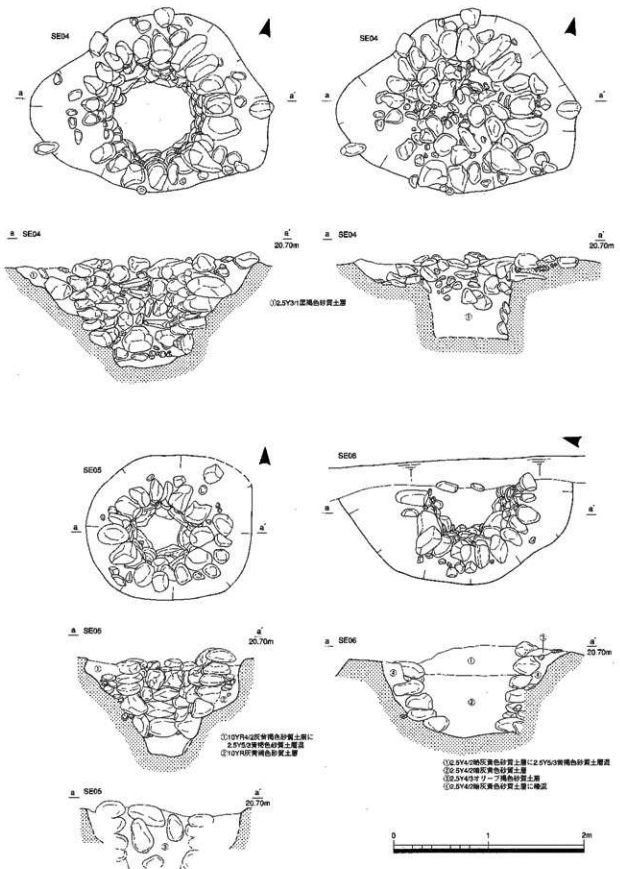

中名Ⅴ遺跡F2・F3地区井戸実測図

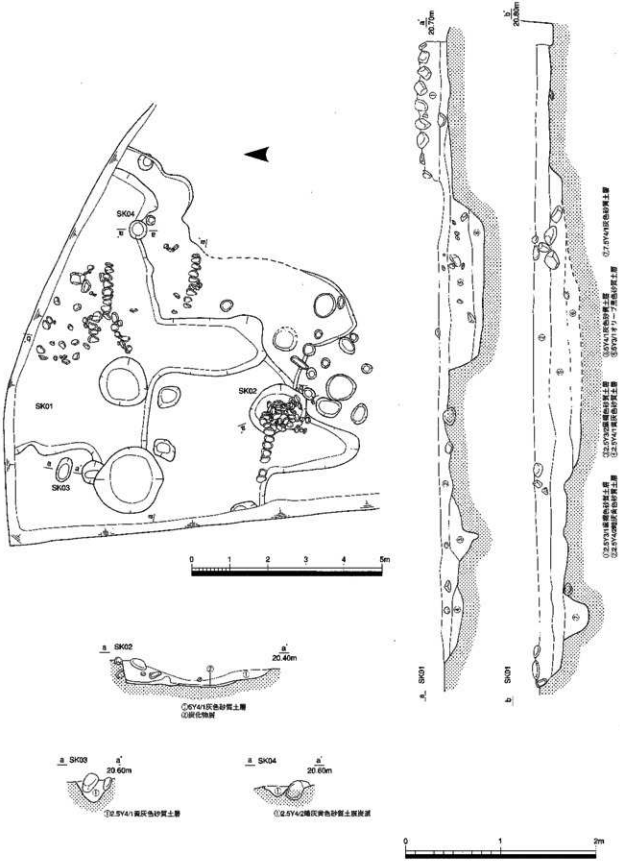

中名Ⅴ遺跡F2・F3地区土坑実測図

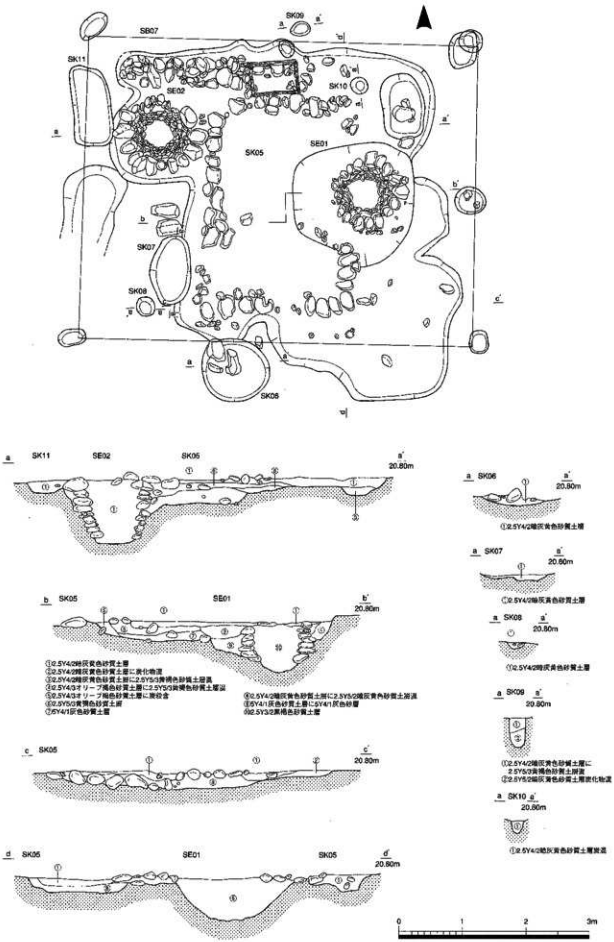

中名Ⅴ遺跡F2・F3地区土坑実測図

図面122

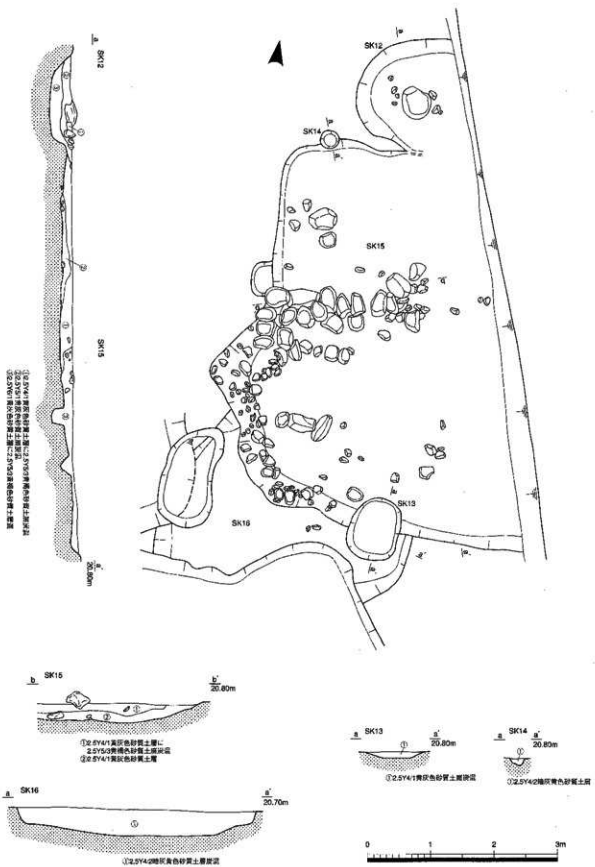

中名Ⅴ遺跡F2・F3地区土坑実測図

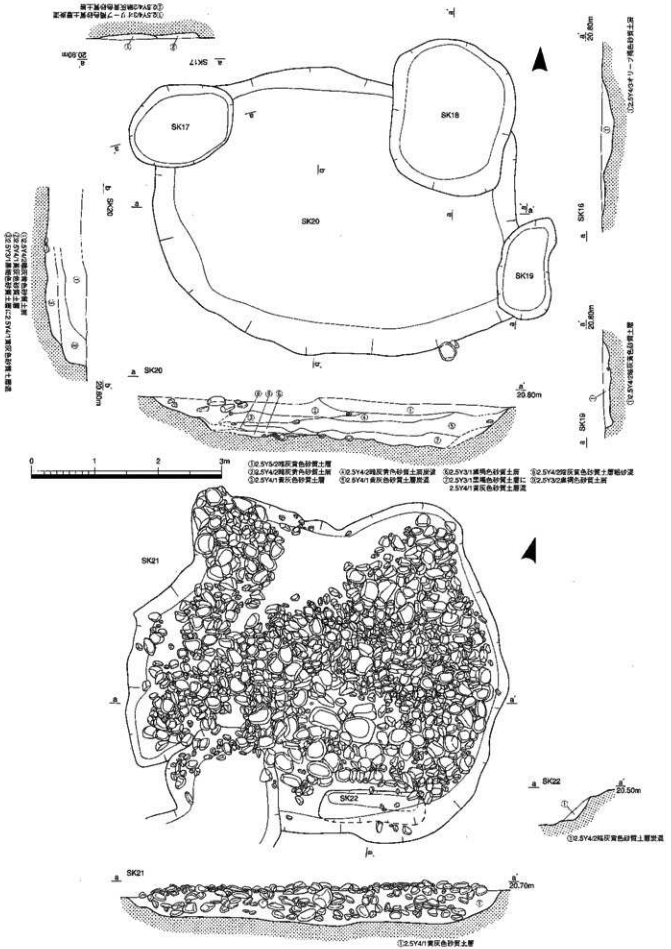

中名Ⅴ遺跡F2・F3地区土坑実測図

図面124

中名Ⅴ遺跡F2・F3地区土坑実測図

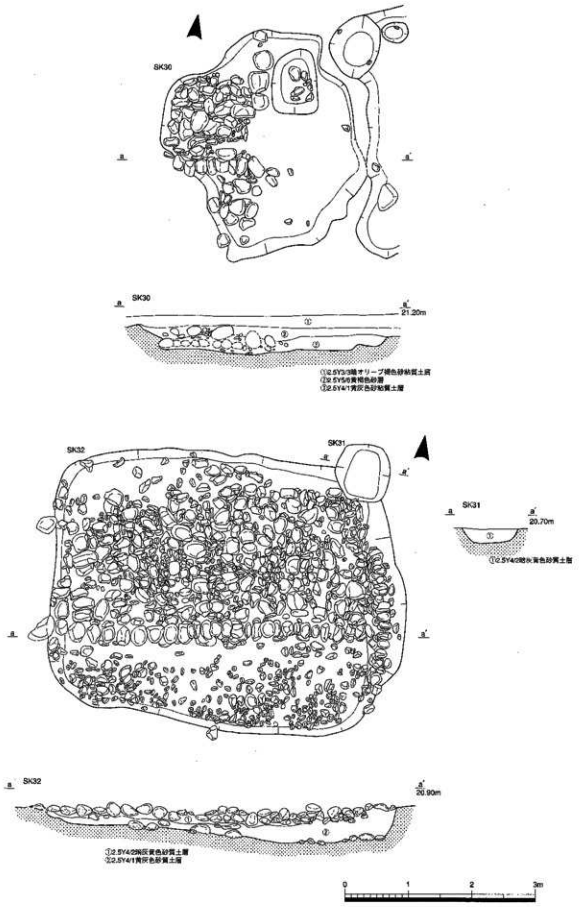

中名Ⅴ遺跡F2・F3地区土坑実測図

中名Ⅴ遺跡F2・F3地区土坑実測図

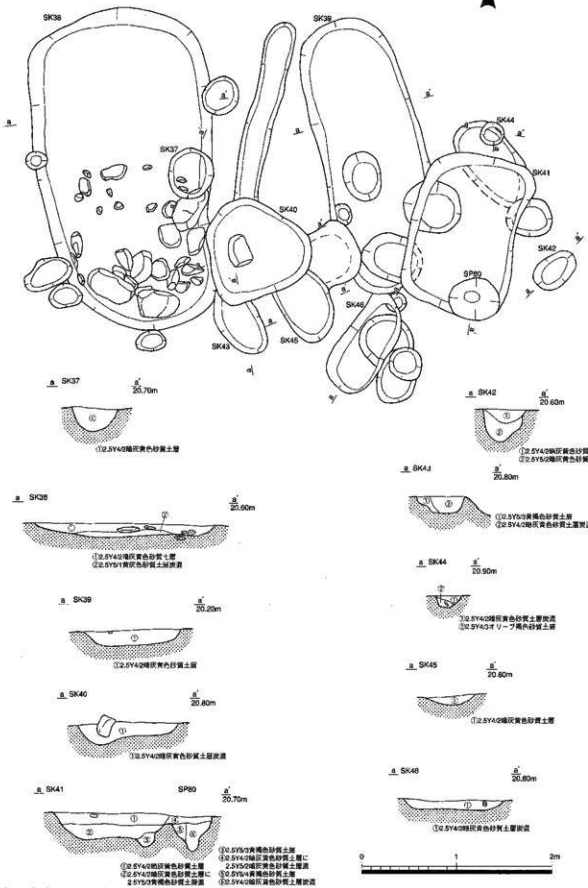

中名Ⅴ遺跡F2・F3地区土坑実測図

図面128

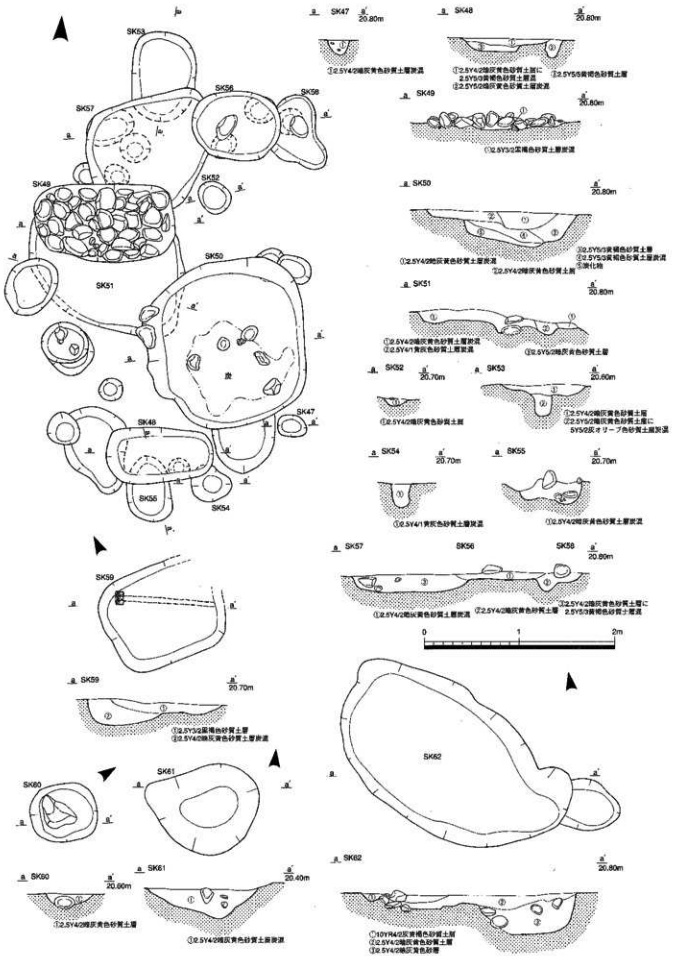

中名Ⅴ遺跡F2・F3地区土坑実測図

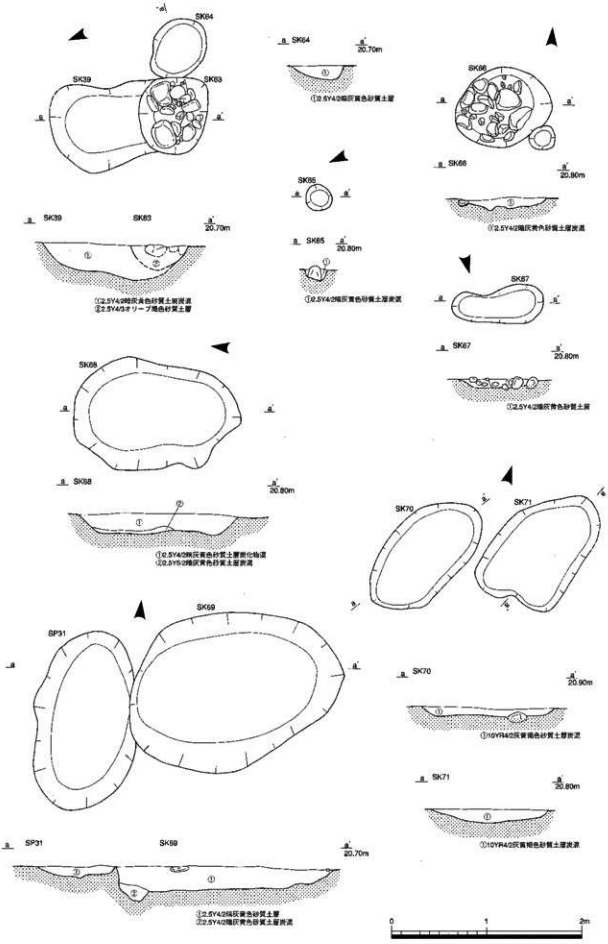

中名Ⅴ遺跡F2・F3地区土坑実測図

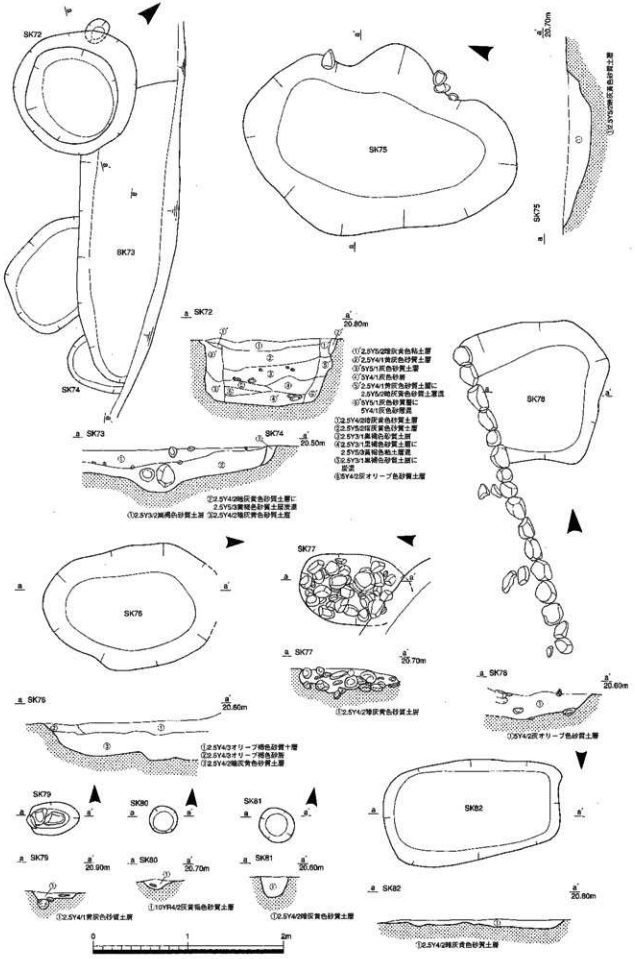

中名Ｖ遺跡F2・F3地区土坑実測図

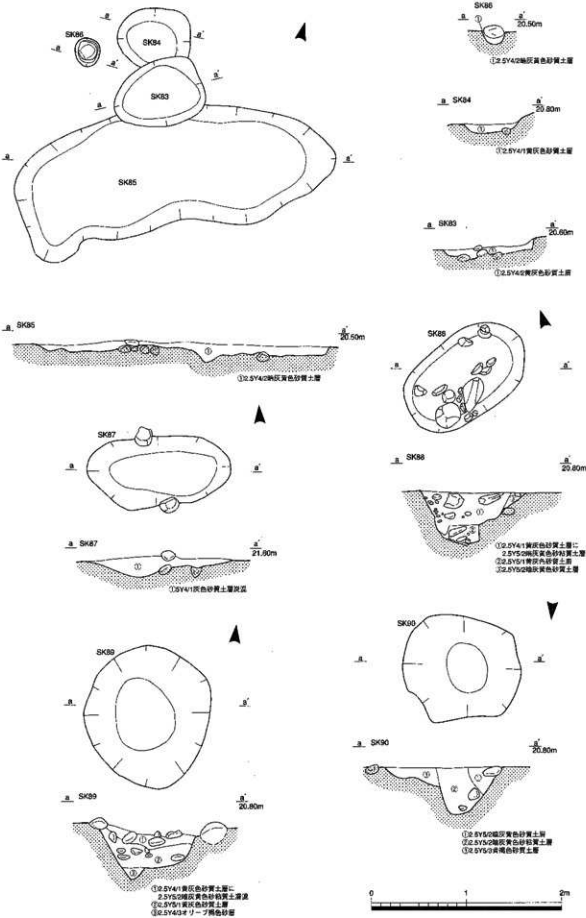

中名Ⅴ遺跡F2・F3地区土坑実測図

中谷Ⅴ遺跡F2・F3地区遺構断面図

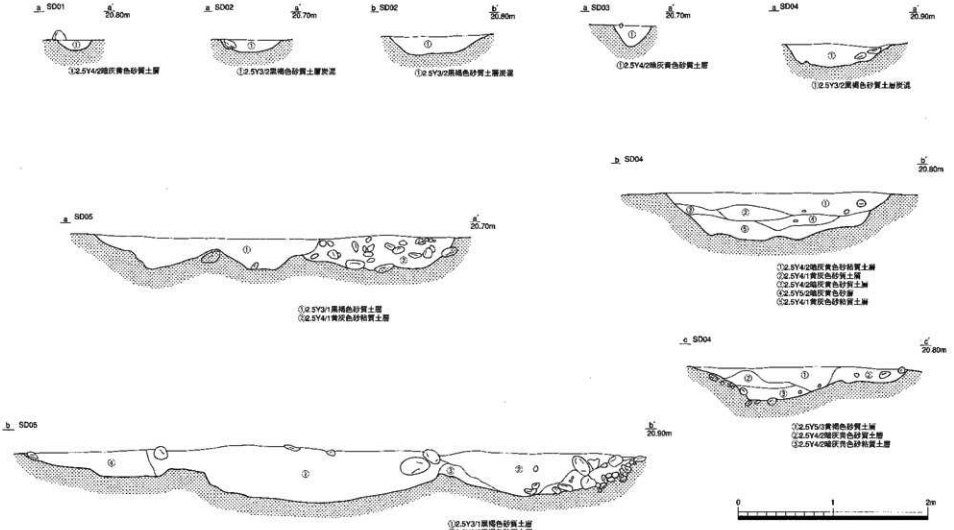

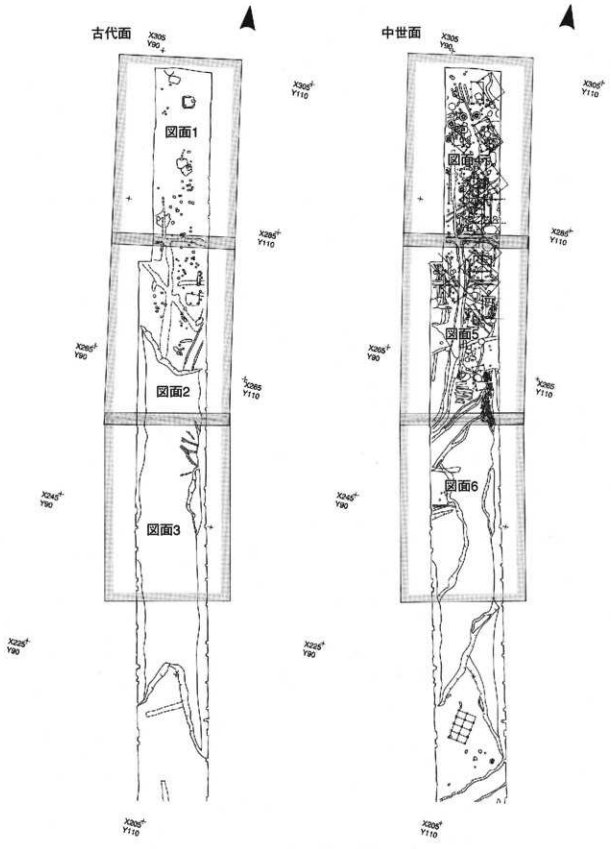

中名Ⅵ遺跡A地区遺構全体図面分割区割り図

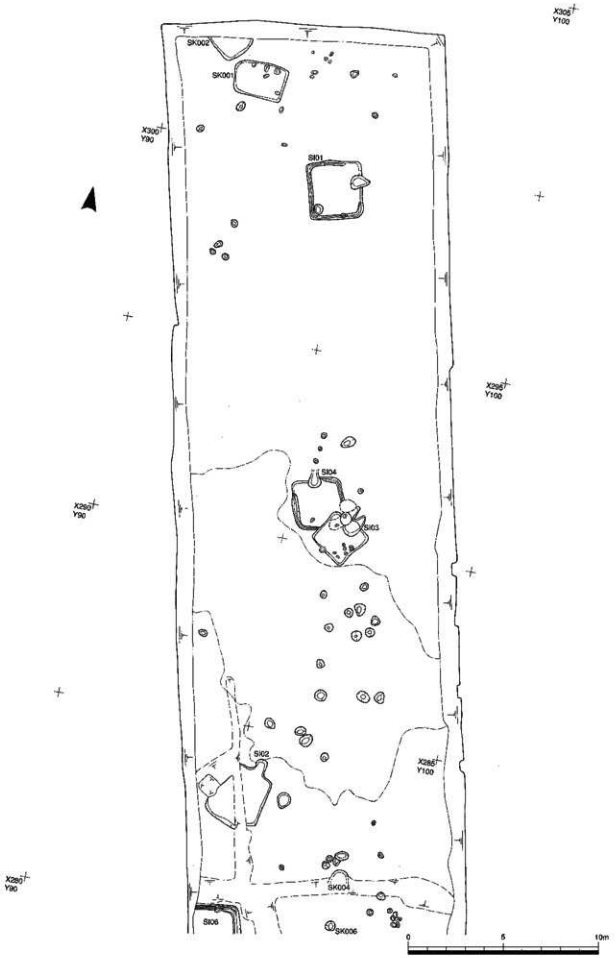

中名Ⅵ遺跡A地区遺構全体図（1）

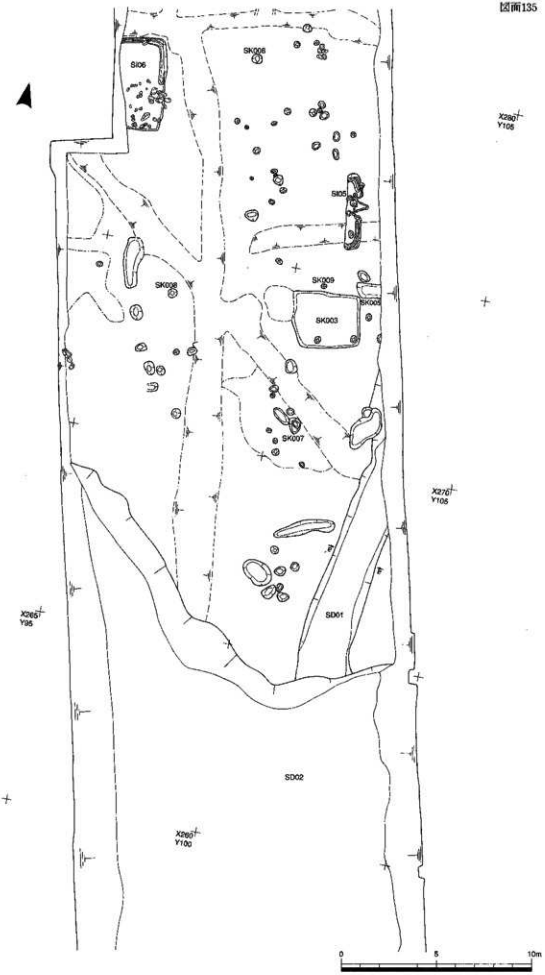

中名Ⅵ遺跡A地区遺構全体図（2）

図面 136

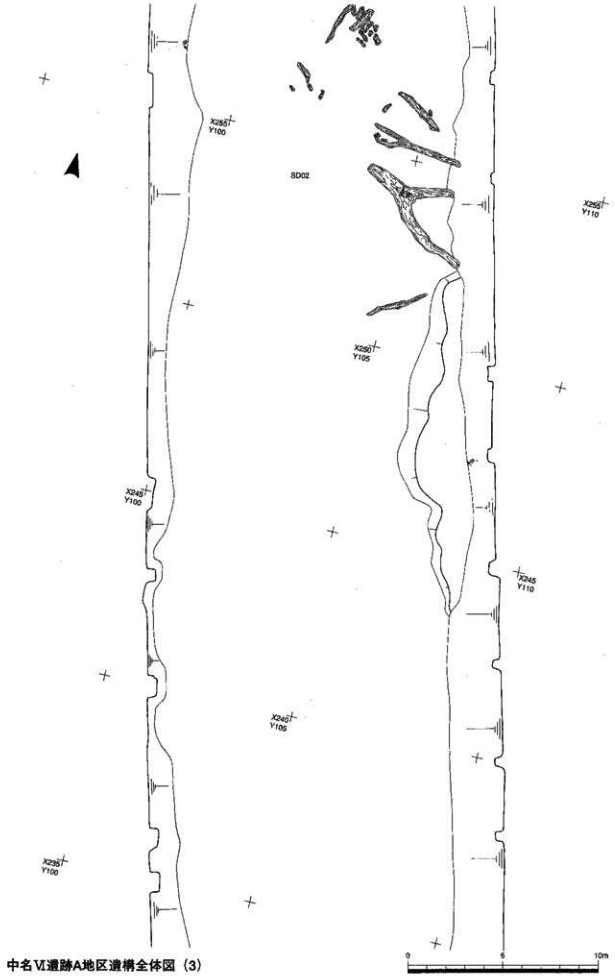

中名Ⅵ遺跡A地区遺構全体図（3）

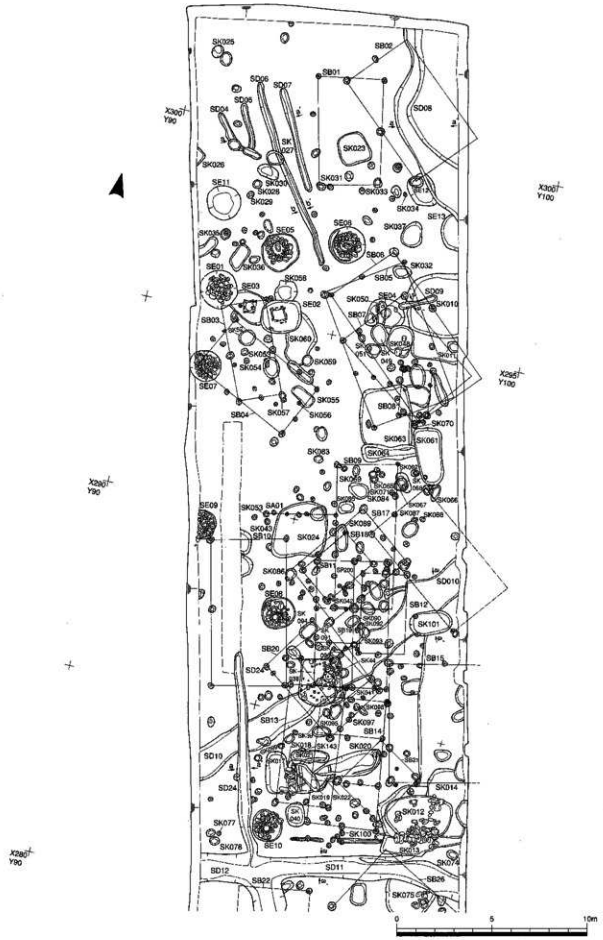

中名Ⅵ遺跡A地区遺構全体図（4）

図面138

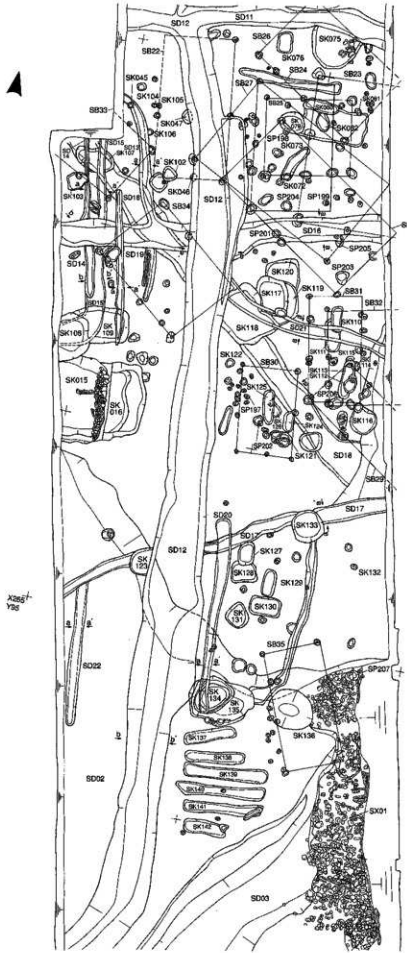

中名Ⅵ遺跡A地区遺構全体図（5）

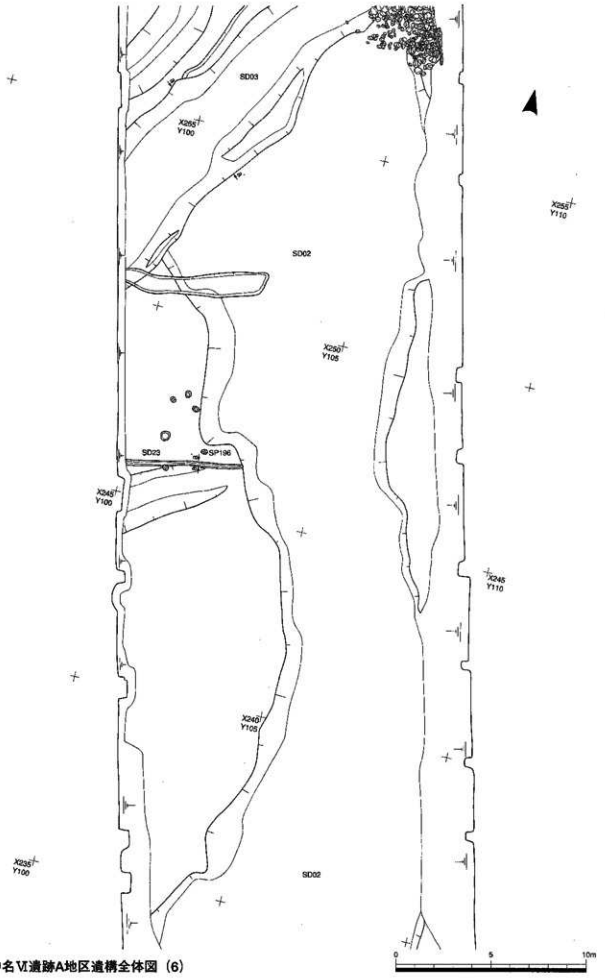

中名Ⅵ遺跡A地区遺構全体図（6）

図面140

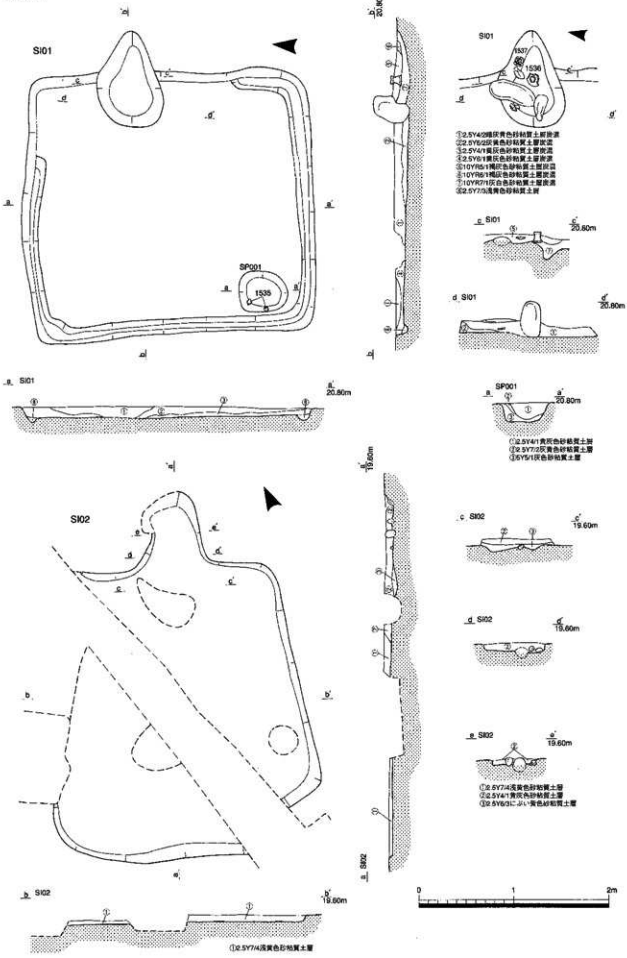

中名Ⅵ遺跡A地区古代面竪穴住居実測図

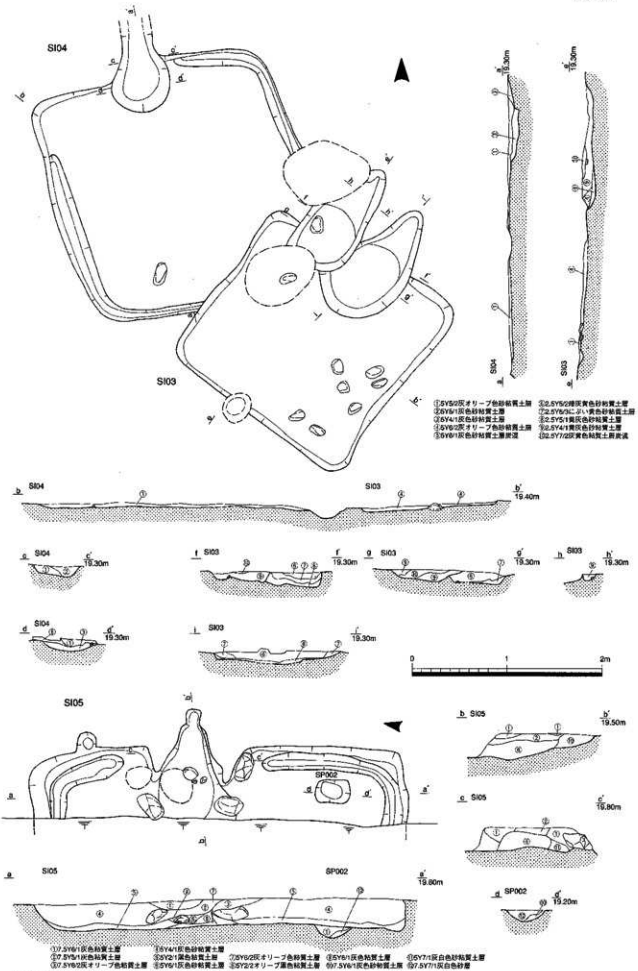

中名Ⅵ遺跡A地区古代面竪穴住居実測図

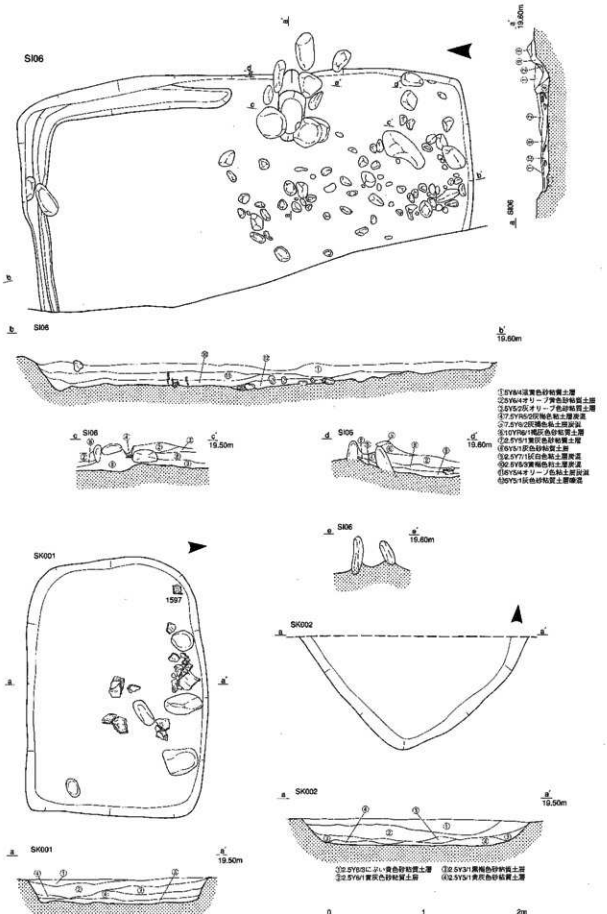

中名Ⅵ遺跡A地区古代面竪穴住居・土坑実測図

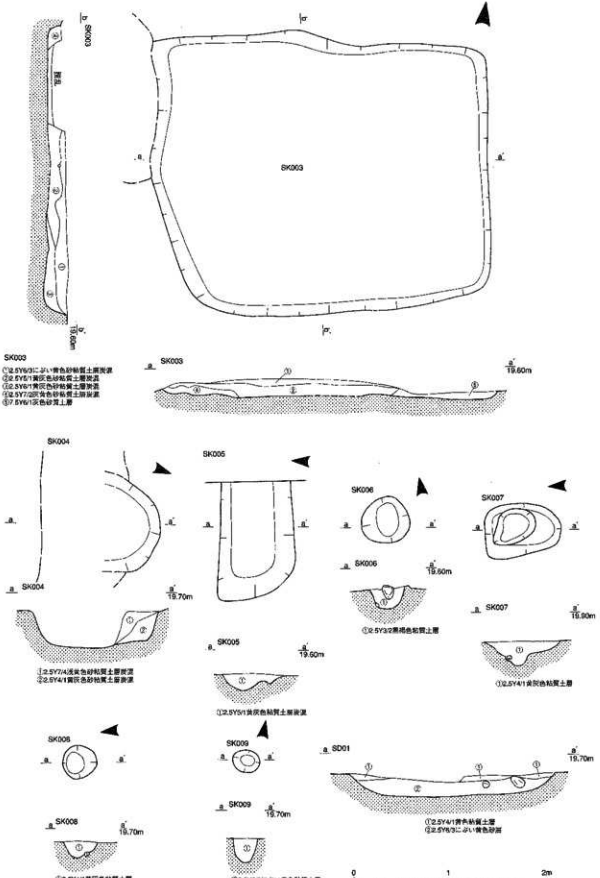

中名Ⅵ遺跡A地区古代面土坑・溝実測図

中名Ⅵ遺跡A地区自然流路断面図

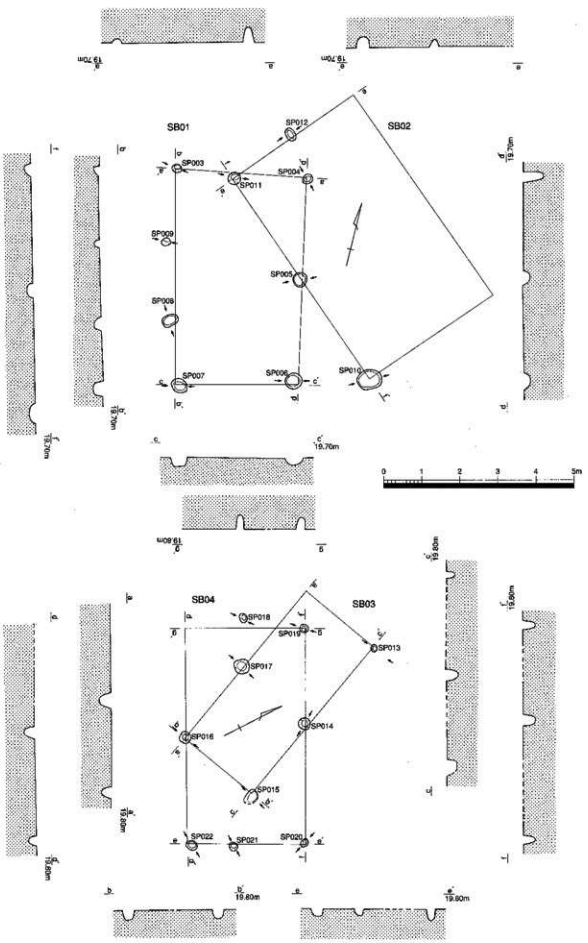

中名Ⅵ遺跡A地区中世面掘立柱建物実測図

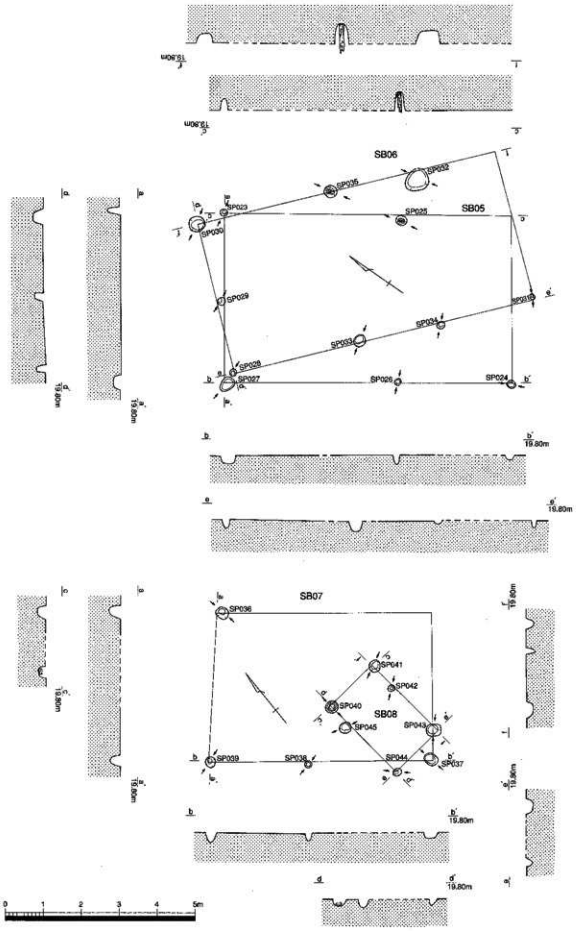

中名Ⅵ遺跡A地区中世面掘立柱建物実測図

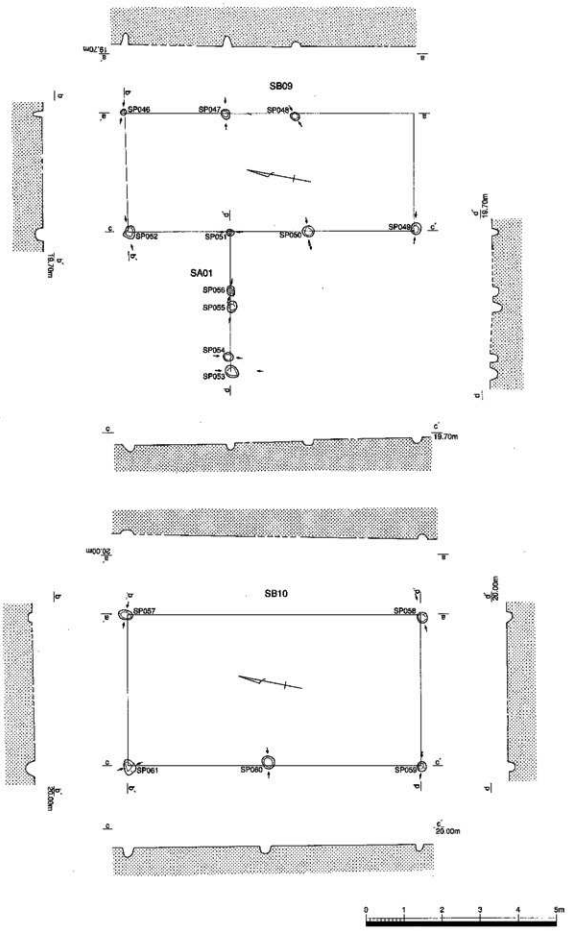

中名Ⅵ遺跡A地区中世面掘立柱建物実測図

図面148

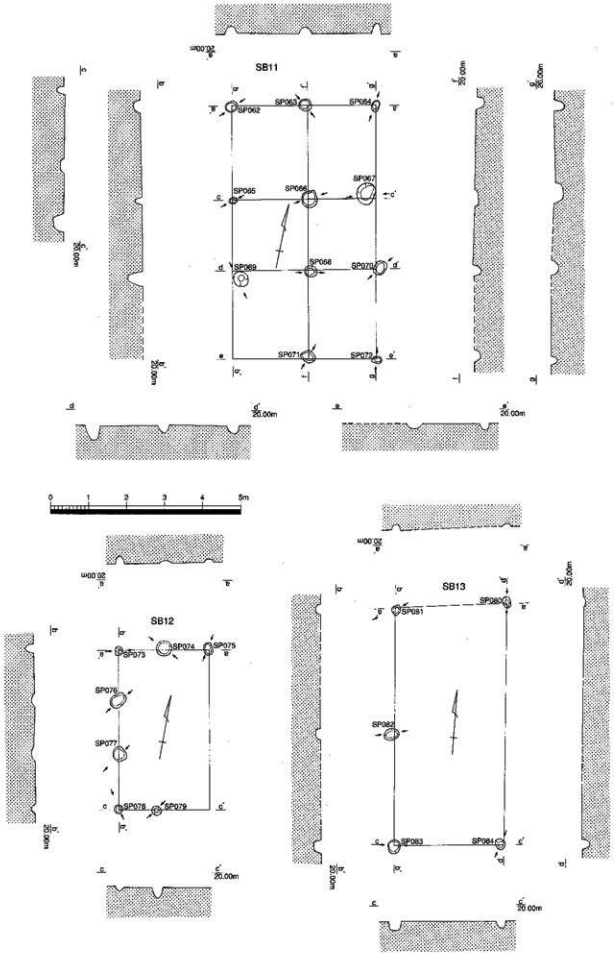

中名Ⅵ遺跡A地区中世面掘立柱建物実測図

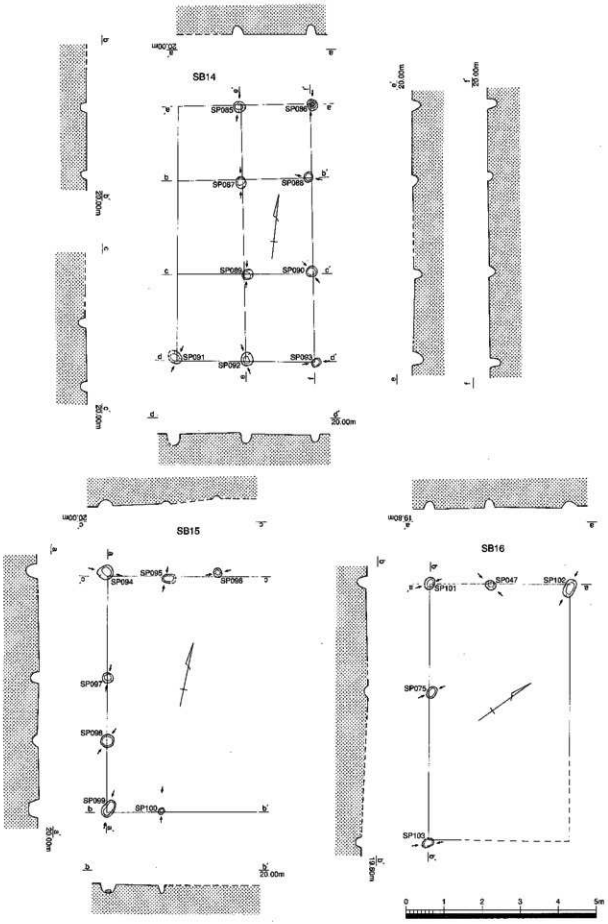

中名VI遺跡A地区中世面掘立柱建物実測図

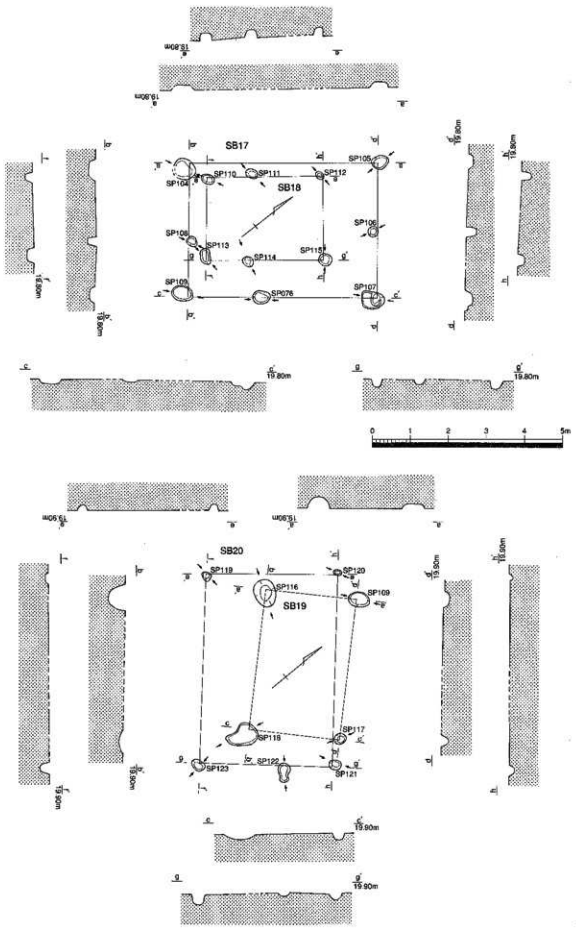

中名Ⅵ遺跡A地区中世面掘立柱建物実測図

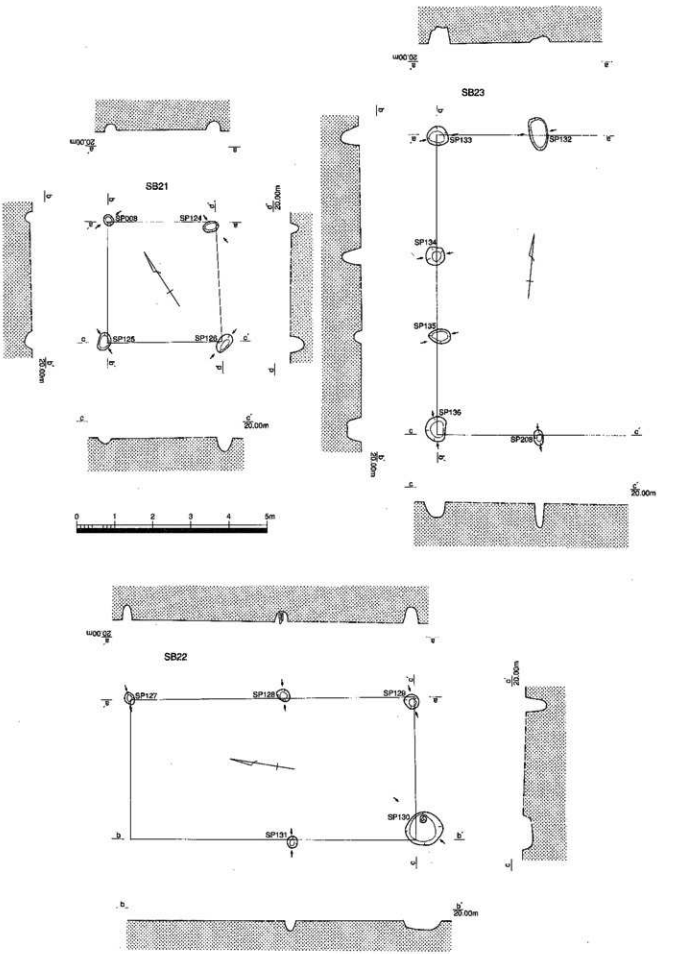

中名Ⅵ遺跡A地区中世面掘立柱建物実測図

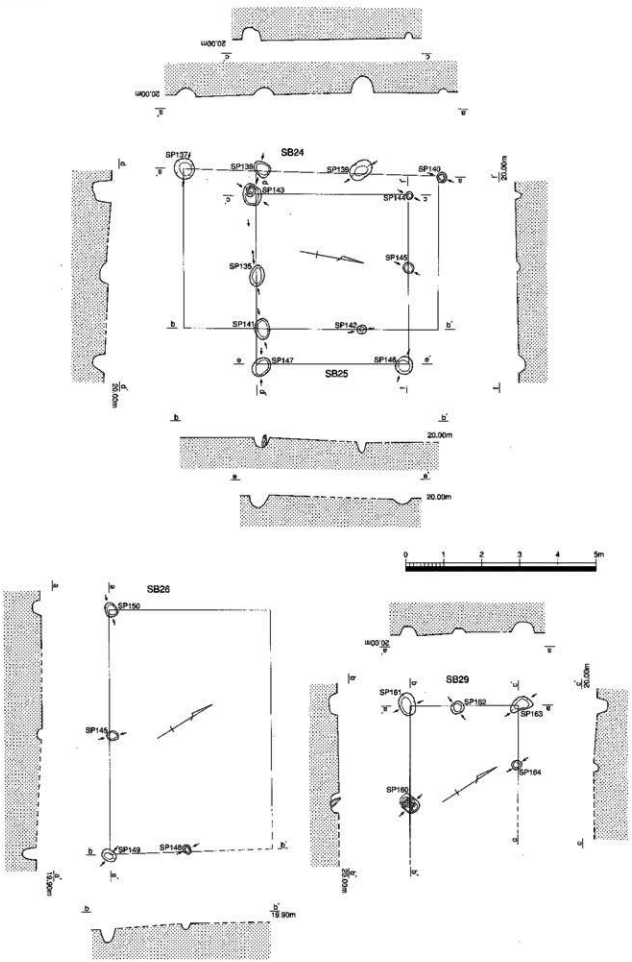

中名Ⅵ遺跡A地区中世面掘立柱建物実測図

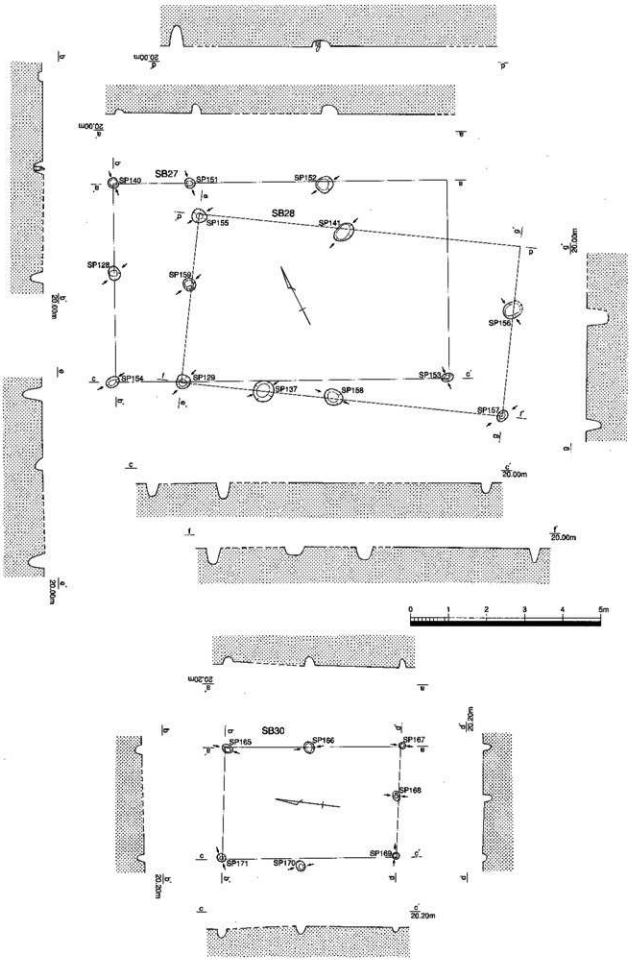

中名Ⅵ遺跡A地区中世面掘立柱建物実測図

図版154

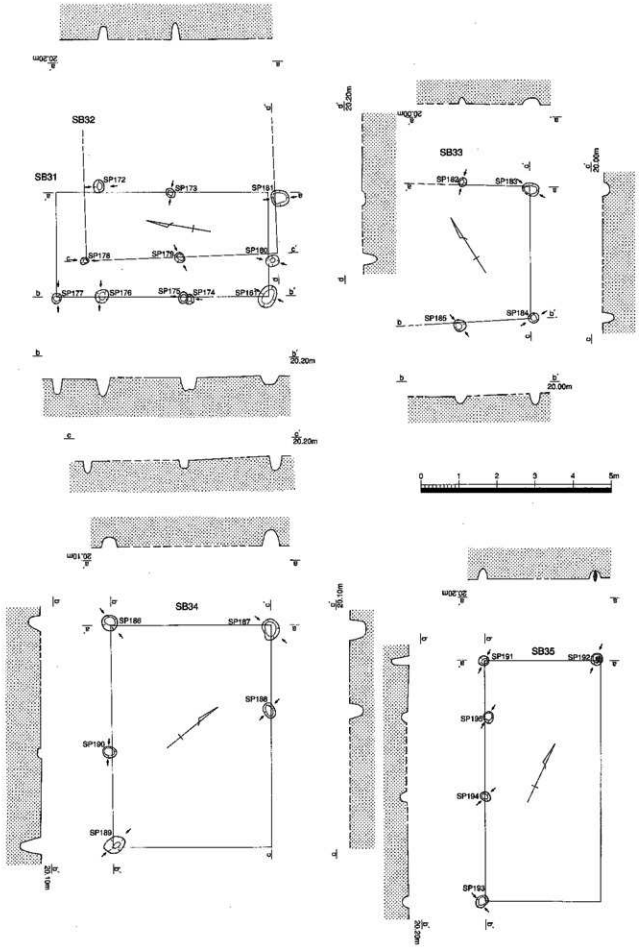

中名Ⅵ遺跡A地区中世面掘立柱建物実測図

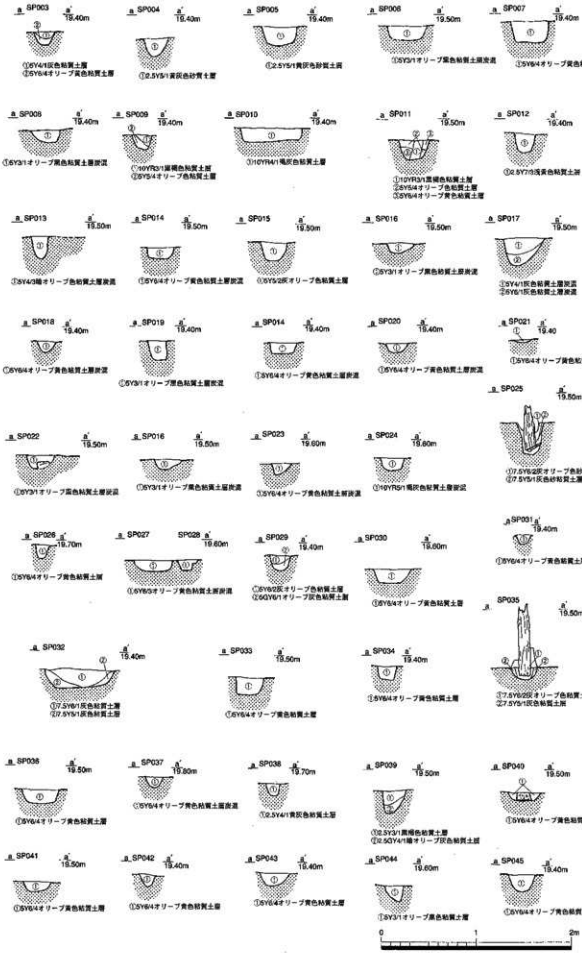

中名Ⅵ遺跡A地区中世面掘立柱建物（柱穴）実測図

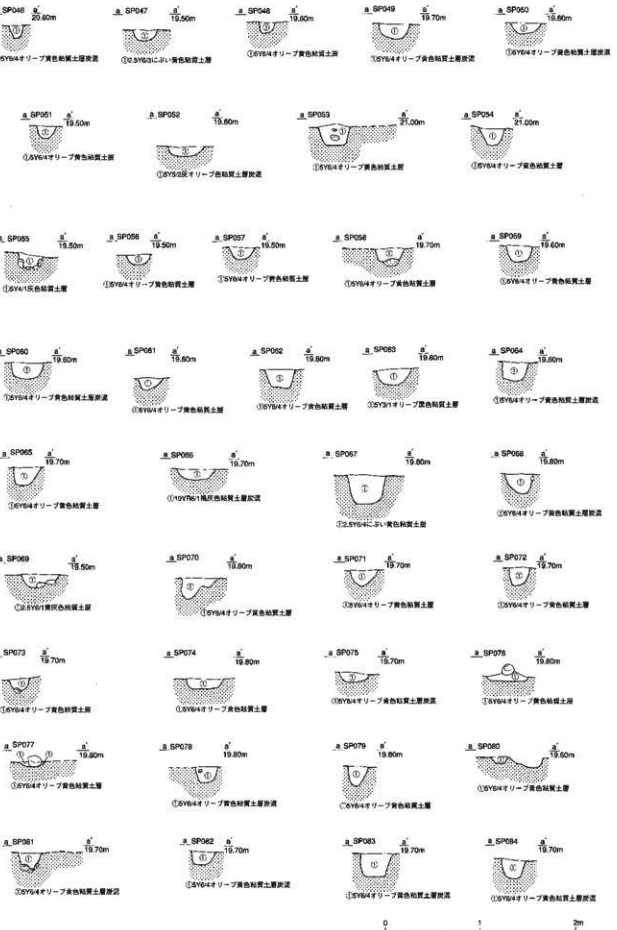

中名Ⅵ遺跡A地区中世面掘立柱建物（柱穴）実測図



中名Ⅵ遺跡A地区中世面掘立柱建物（柱穴）実測図

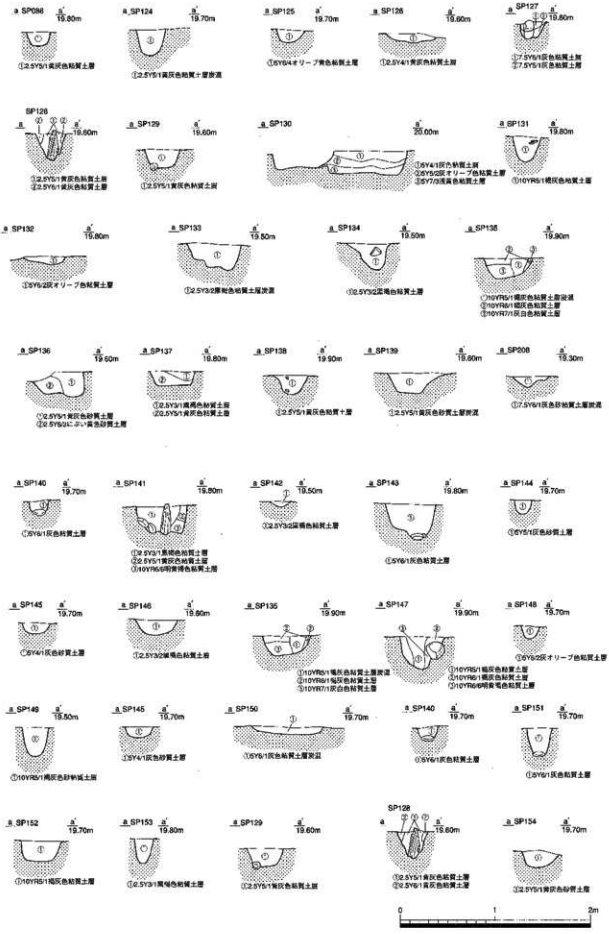

中名Ⅵ遺跡A地区中世面掘立柱建物（柱穴）実測図



中名Ⅵ遺跡A地区中世面掘立柱建物（柱穴）実測図

図面160

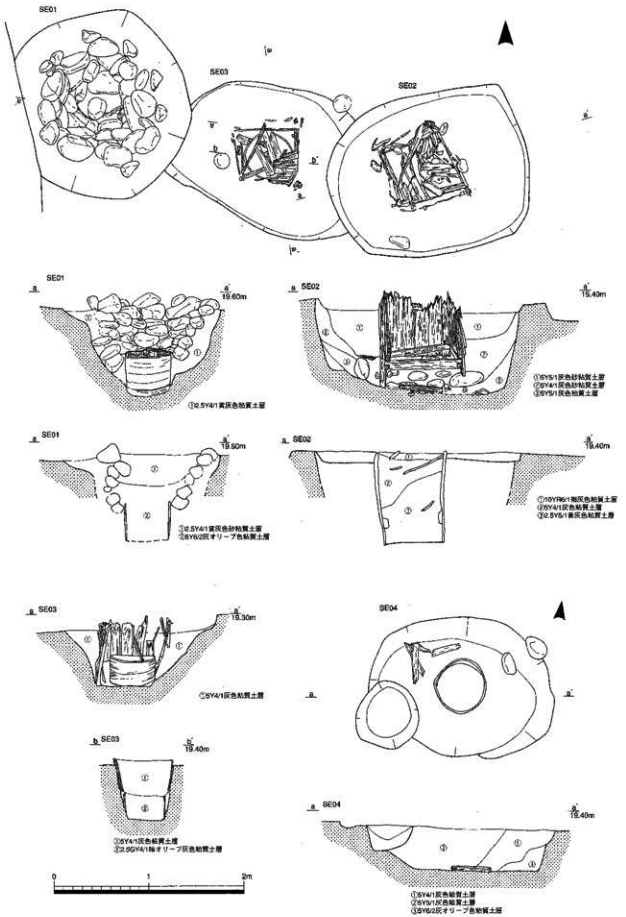

中名Ⅵ遺跡A地区中世面井戸実測図

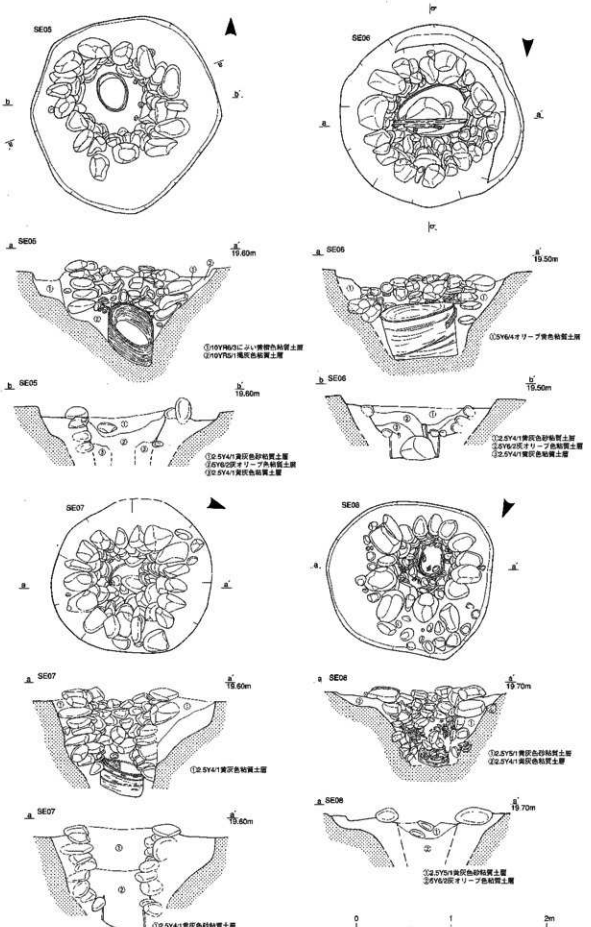

中名Ⅵ遺跡A地区中世面井戸実測図

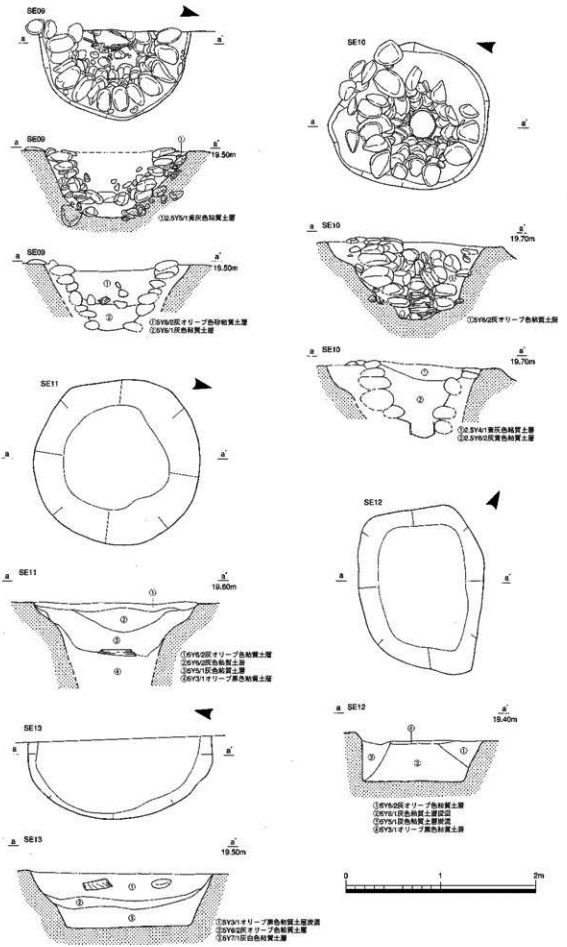

中名Ⅵ遺跡A地区中世面井戸実測図

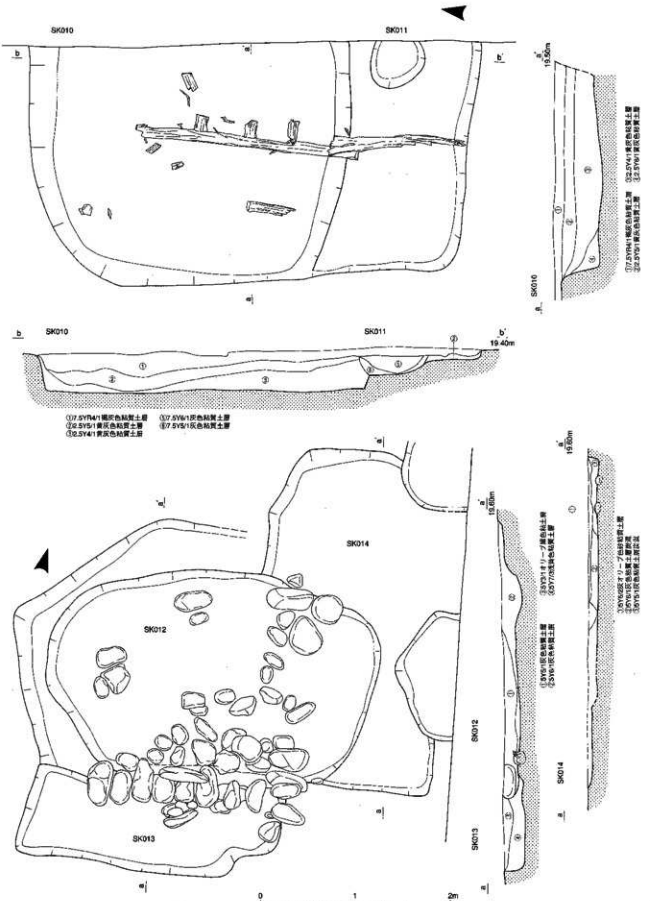

中名Ⅵ遺跡A地区中世面土坑実測図

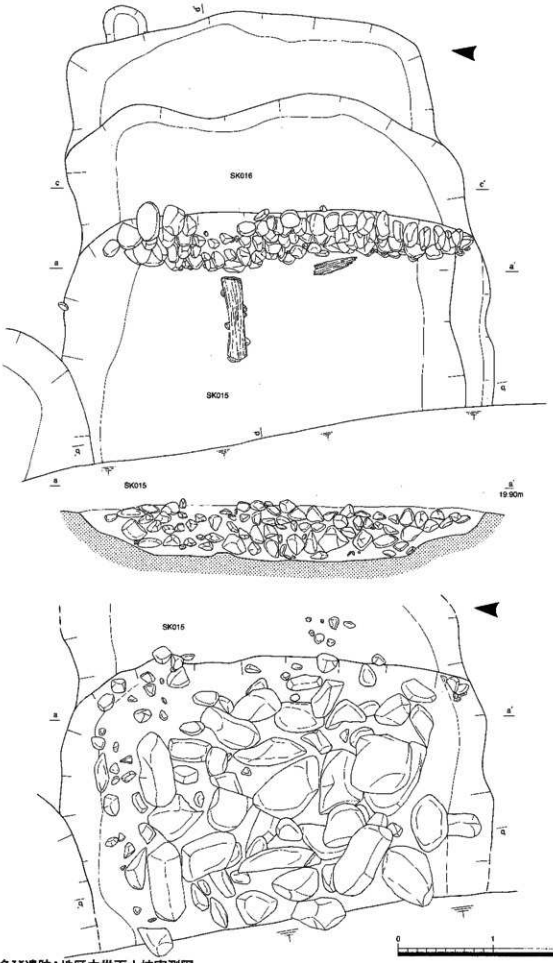

中名Ⅵ遺跡A地区中世面土坑実測図

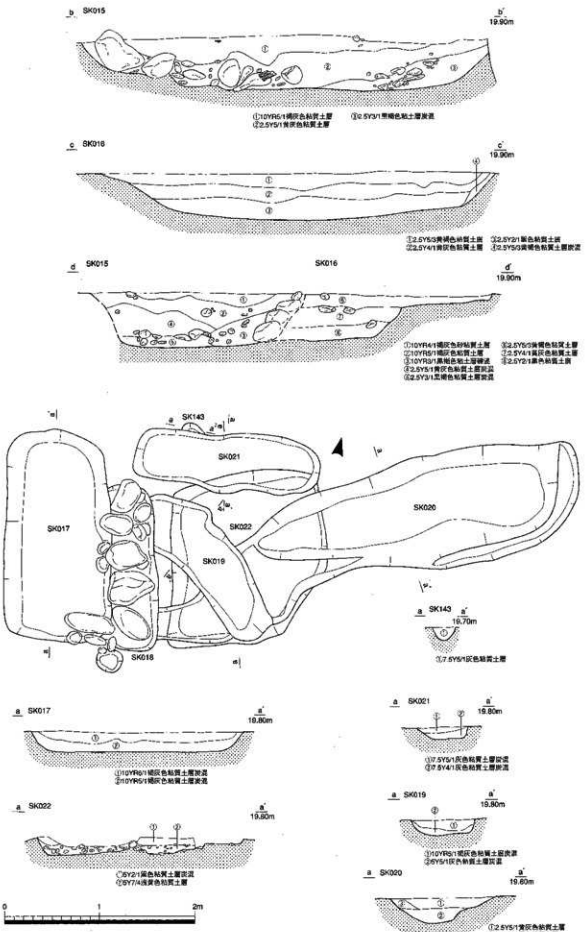

中名Ⅵ遺跡A地区中世土坑実測図

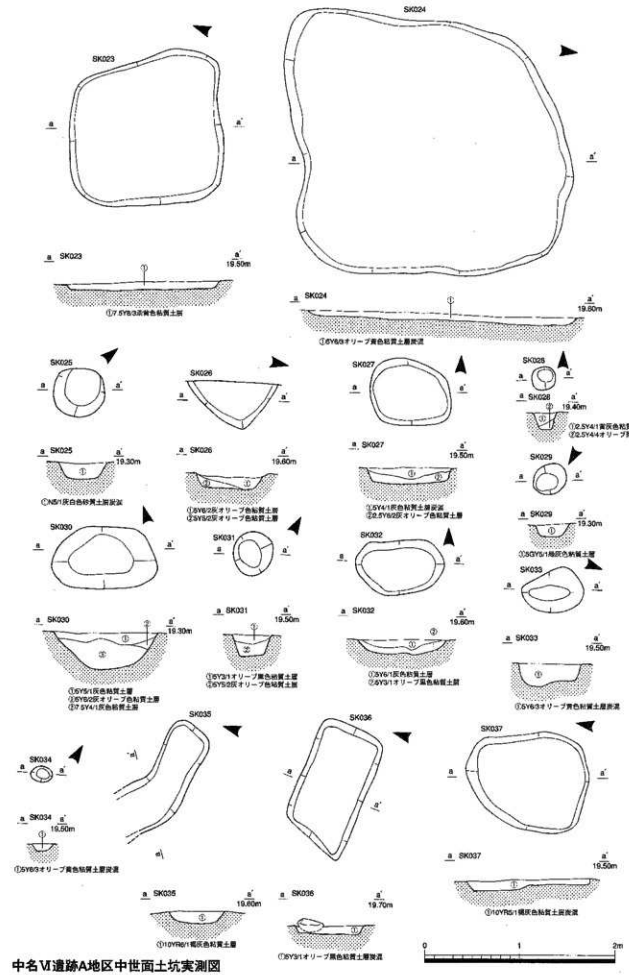

中名Ⅵ遺跡A地区中世面土坑実測図

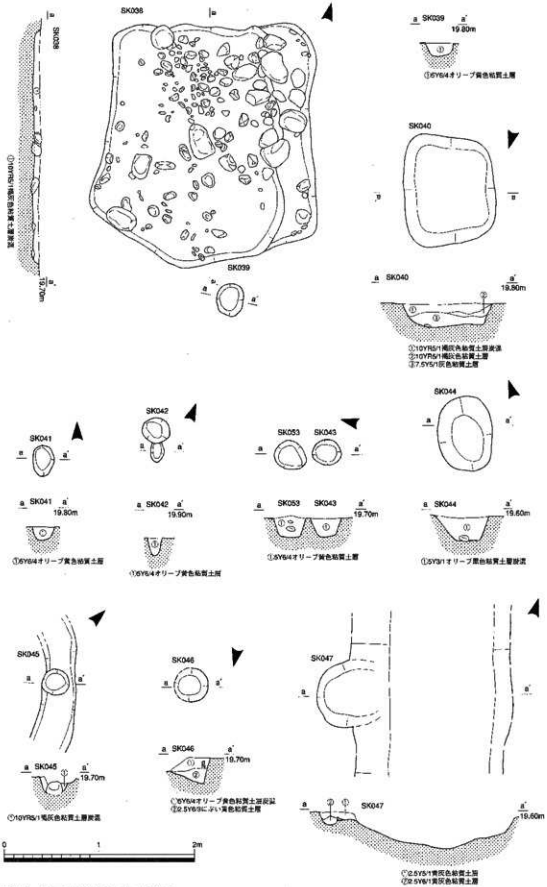

中名Ⅵ遺跡A地区中世面土坑実測図

図面168

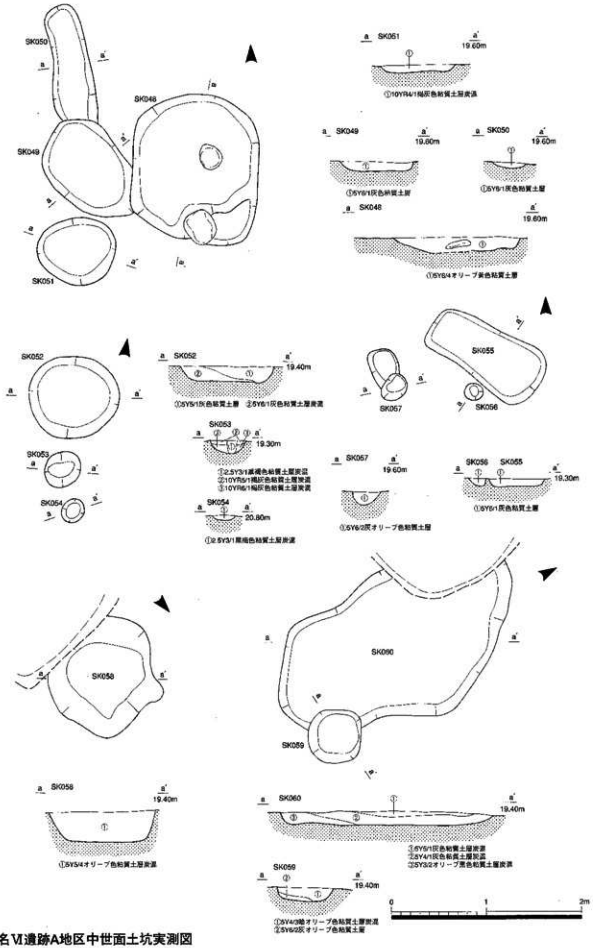

中名Ⅵ遺跡A地区中世面土坑実測図

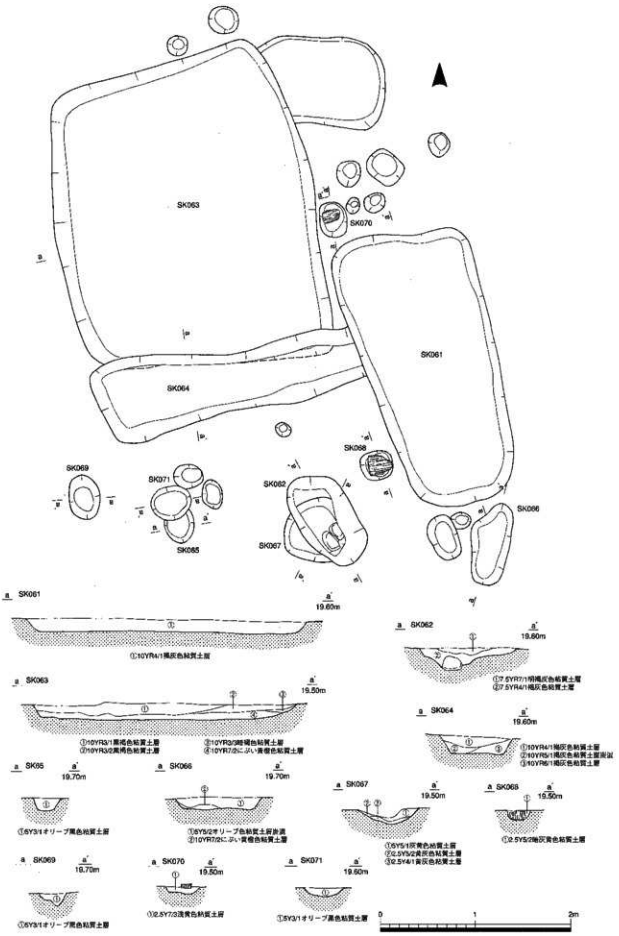

中名Ⅵ遺跡A地区中世面土坑実測図

図面170

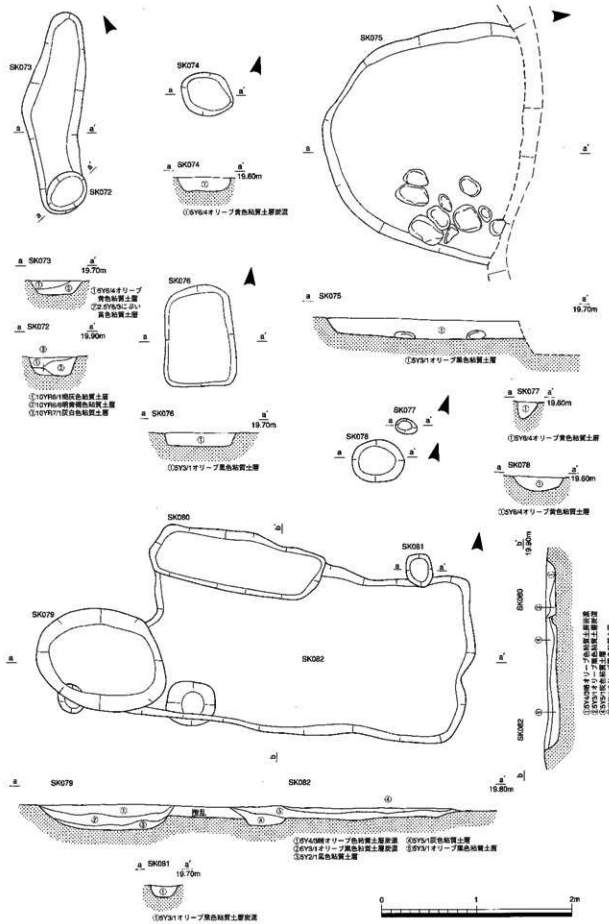

中名Ⅵ遺跡A地区中世面土坑実測図

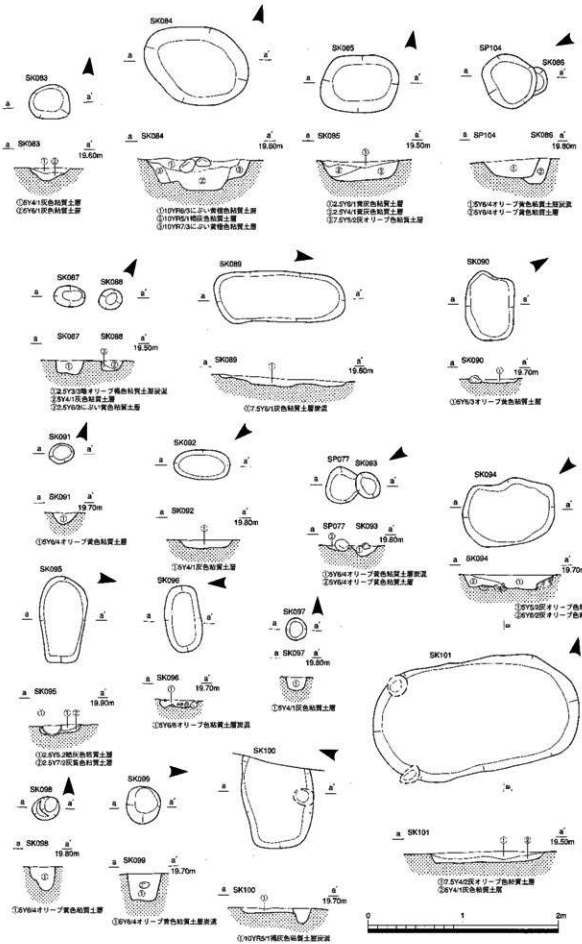

中名Ⅵ遺跡A地区中世面土坑実測図

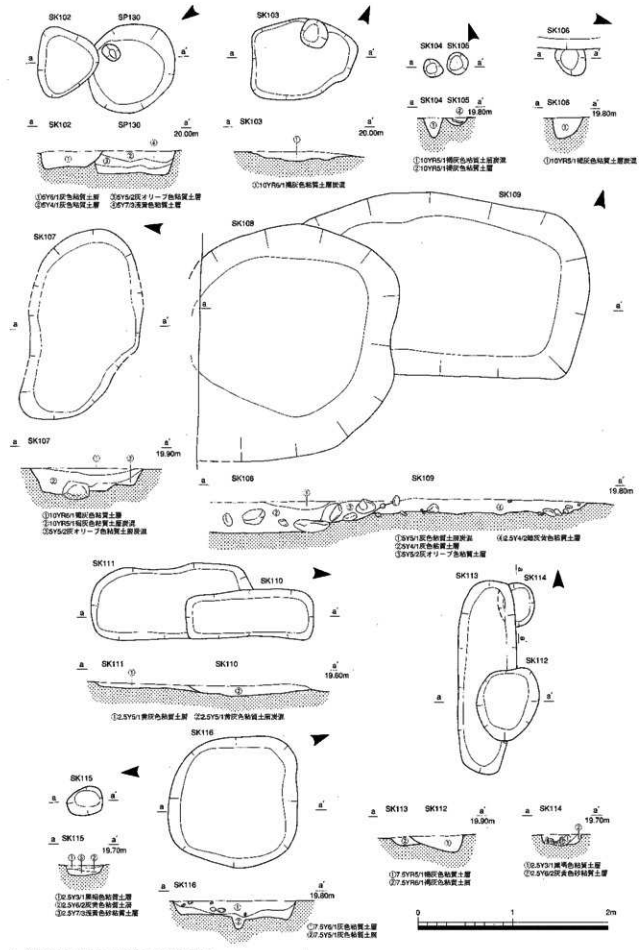

中名Ⅵ遺跡A地区中世面土坑実測図

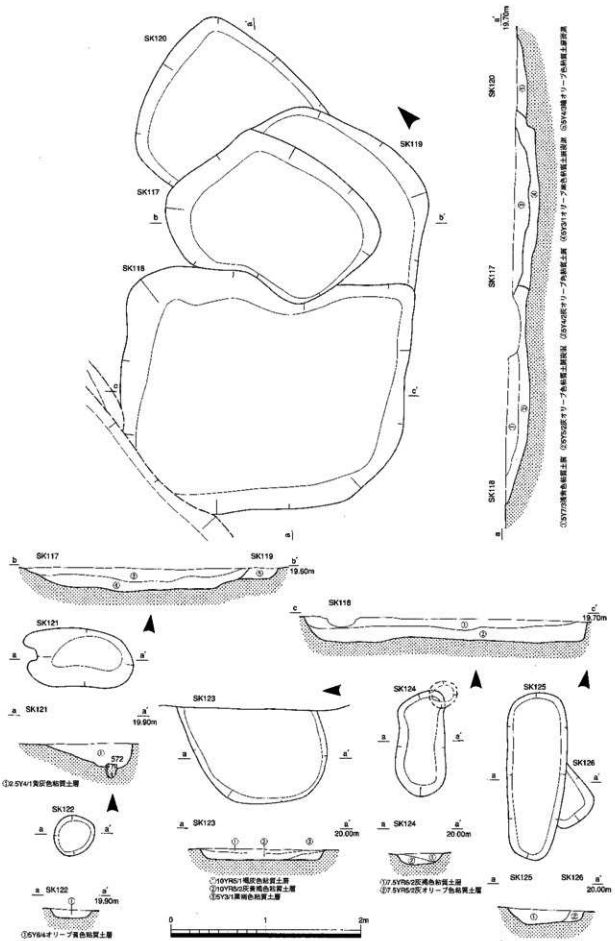

中名Ⅵ遺跡A地区中世面土坑実測図

図面174

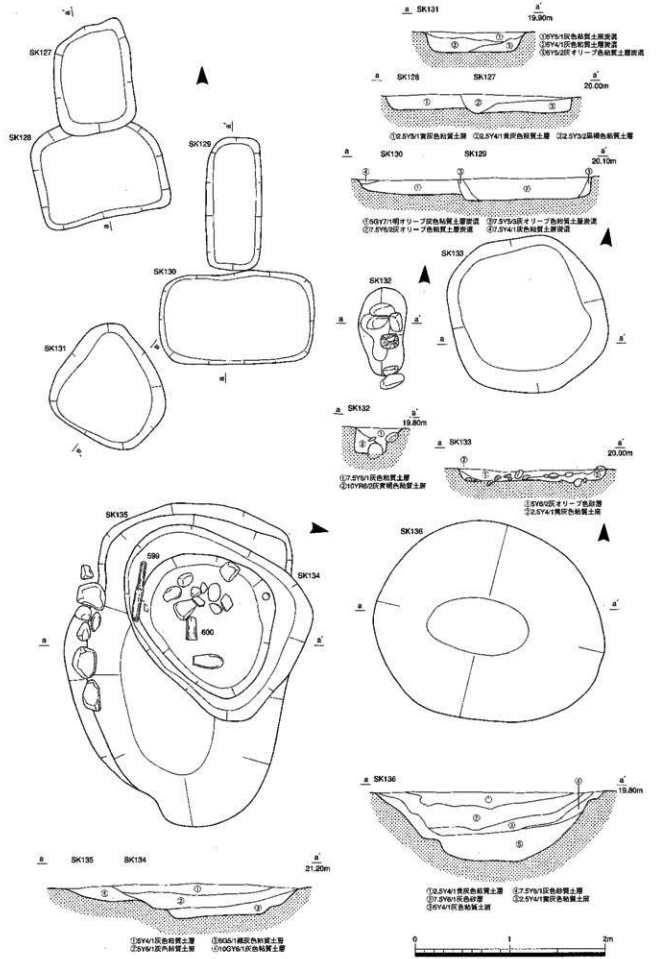

中名Ⅵ遺跡A地区中世面土坑実測図

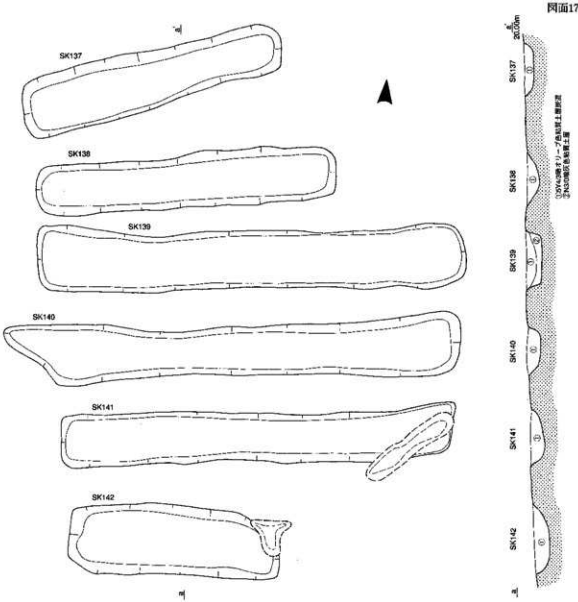

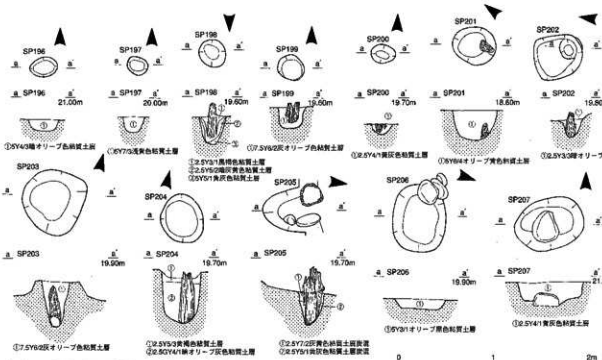

中名Ⅵ遺跡A地区中世面土坑・柱穴実測図

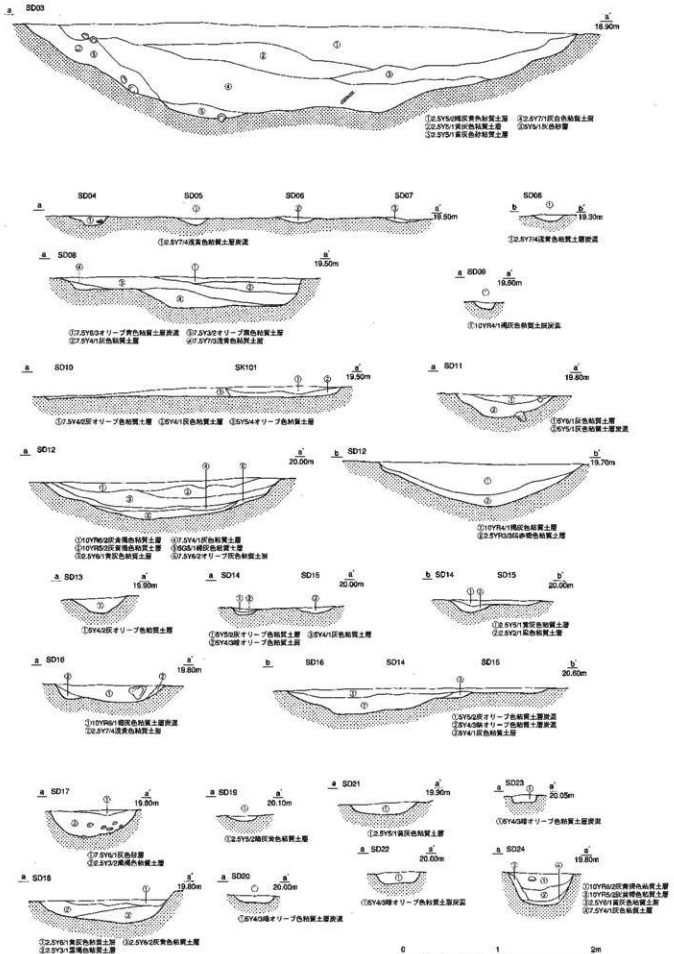

中名VI遺跡A地区中世面溝断面図

中名Ⅵ遺跡A地区中世面治水関連遺構実測図（1）

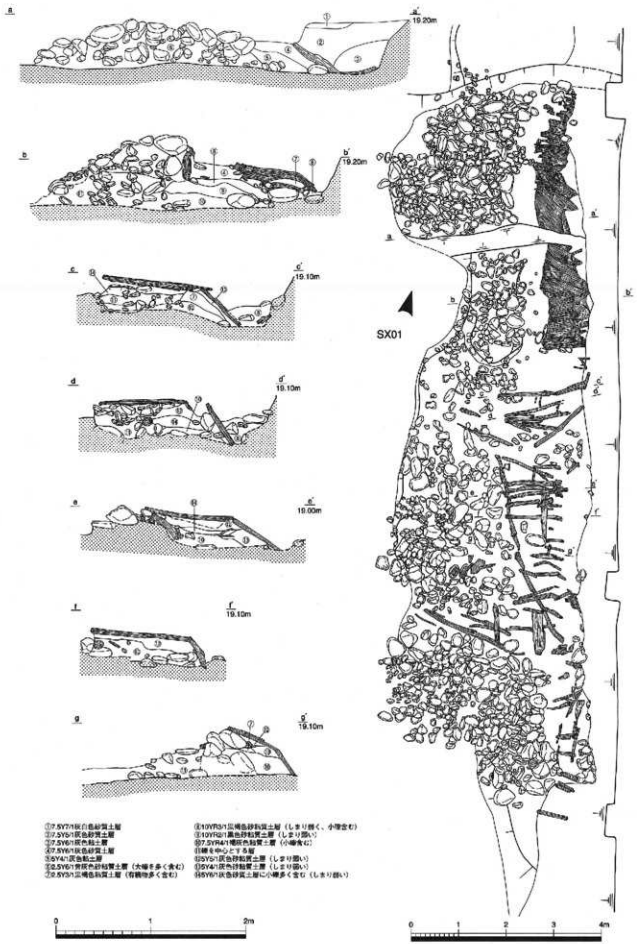

中名Ⅵ遺跡A地区中世面治水関連遺構実測図（2）

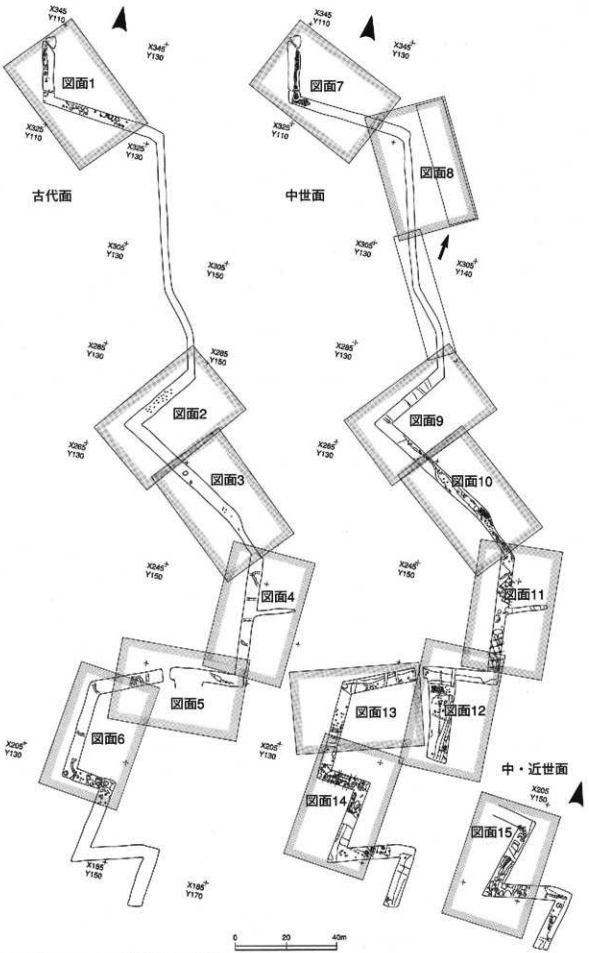

中名Ⅵ遺跡B・C地区遺構全体図面分割区割り図

図面180

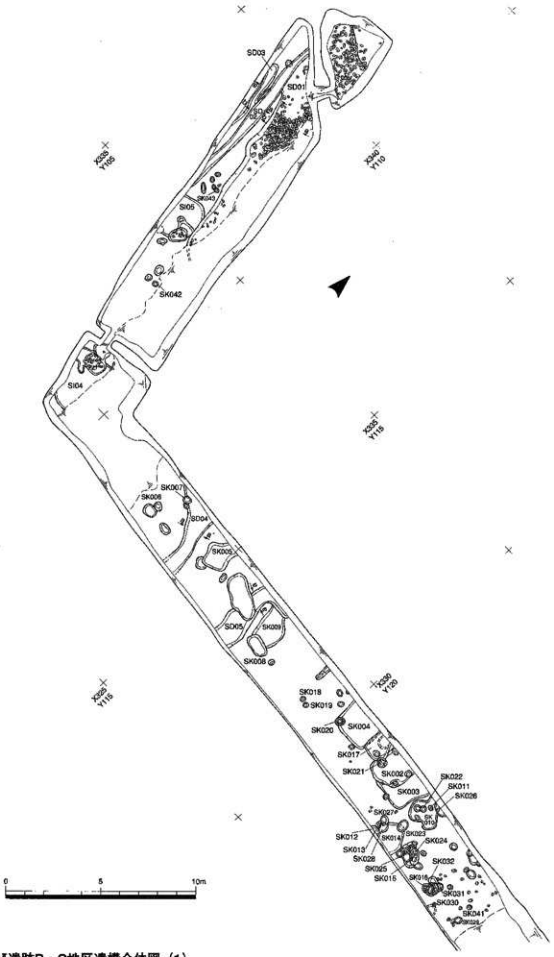

中名Ⅵ遺跡B・C地区遺構全体図（1）

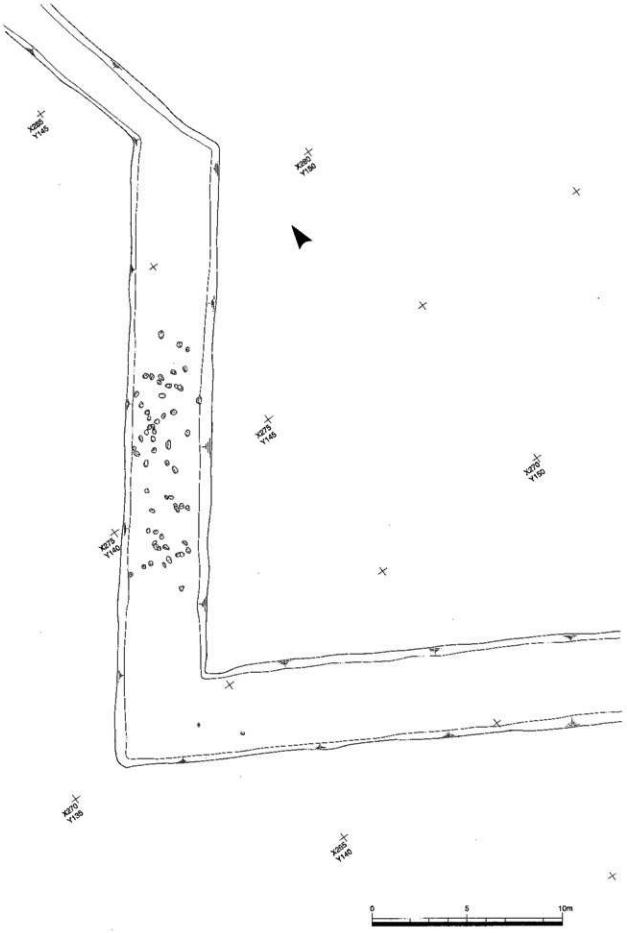

中名Ⅵ遺跡B・C地区遺構全体図（2）

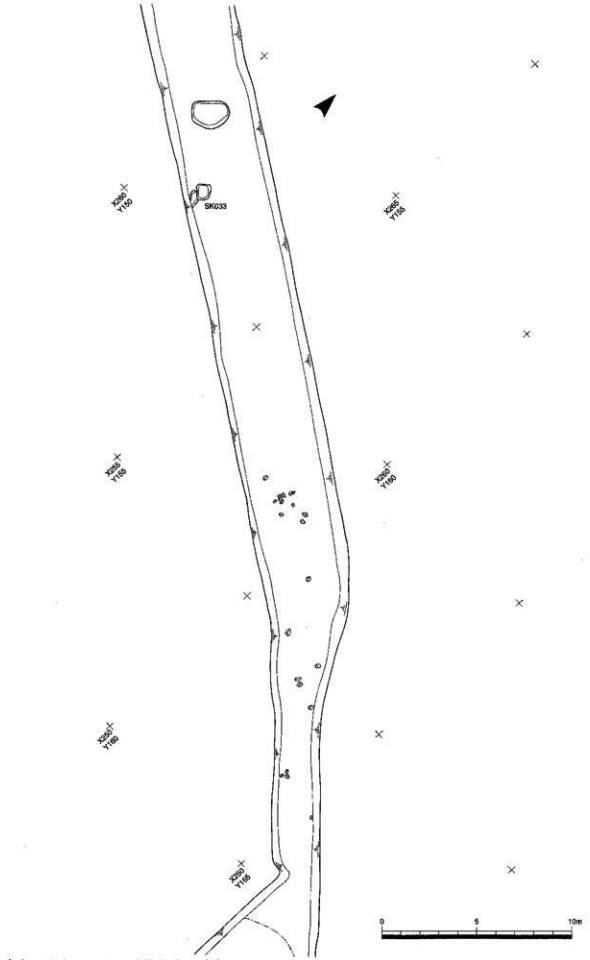

中名Ⅵ遺跡B・C地区遺構全体図（3）

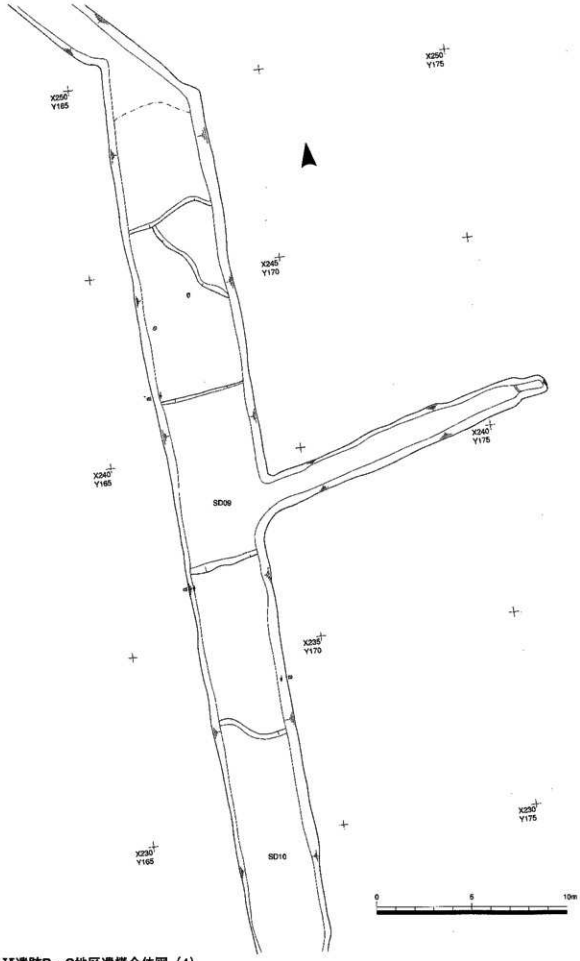

中名Ⅵ遺跡B・C地区遺構全体図（4）

図面184

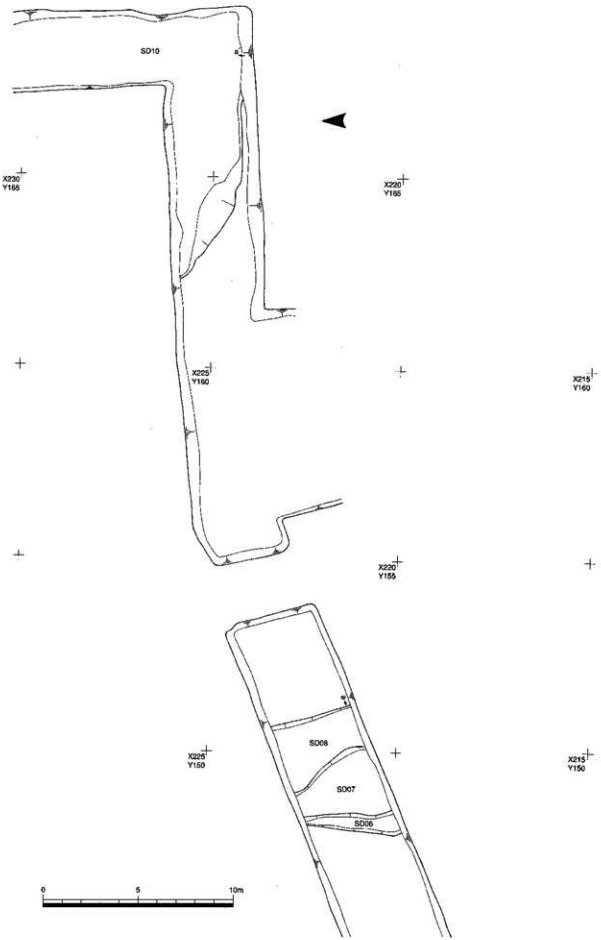

中名Ⅵ遺跡B・C地区遺構全体図（5）

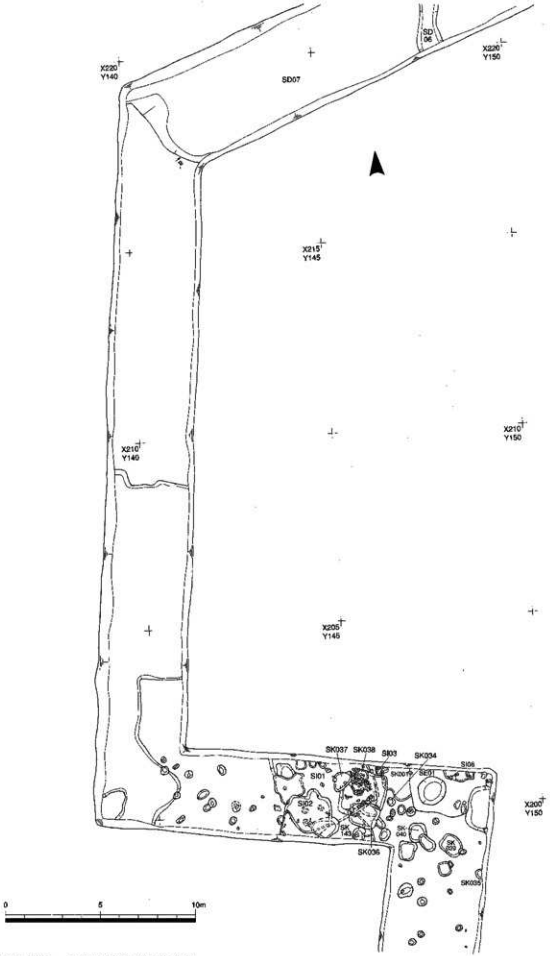

中名Ⅵ遺跡B・C地区遺構全体図（6）

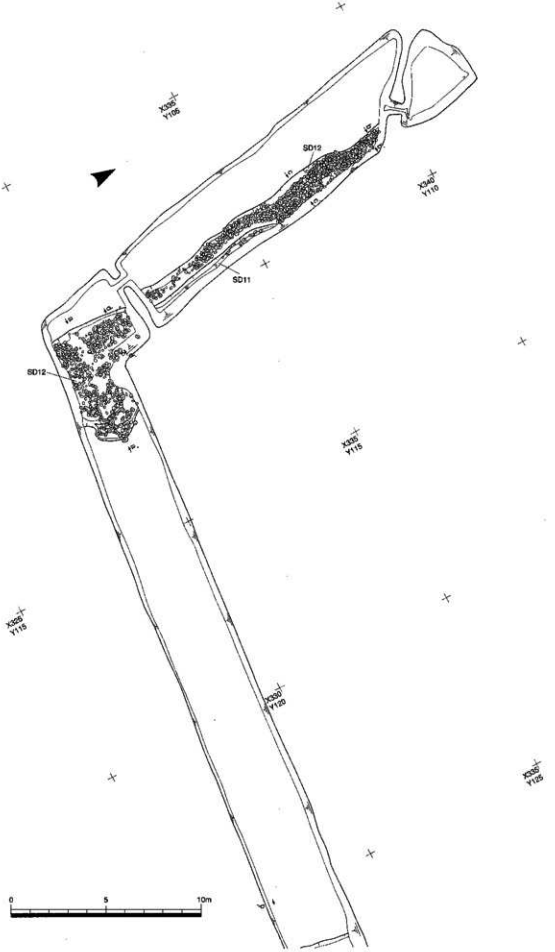

中名Ⅵ遺跡B・C地区遺構全体図（7）

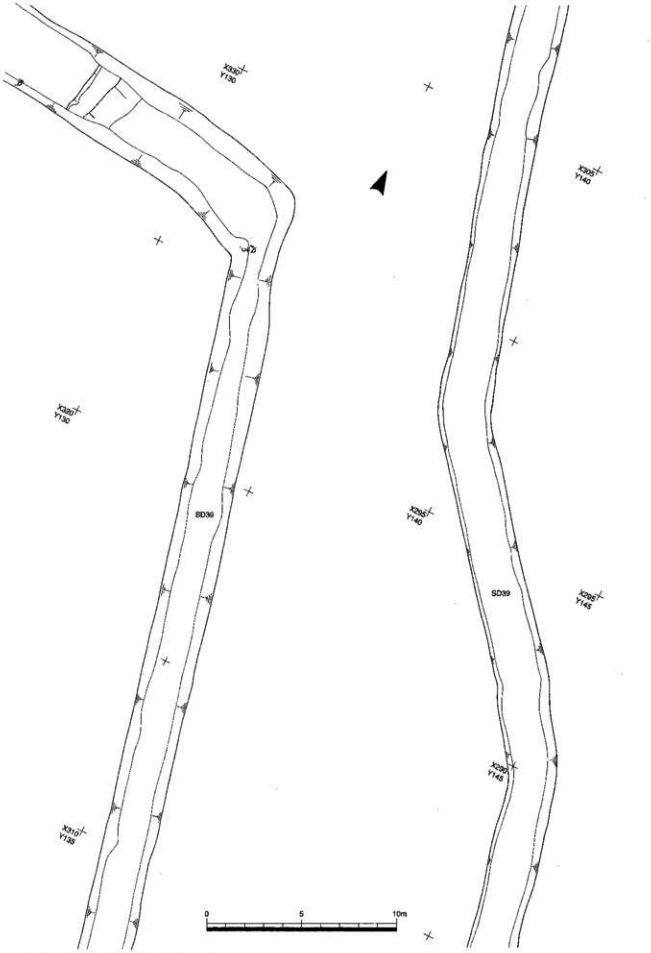

中名Ⅵ遺跡B・C地区遺構全体図（8）

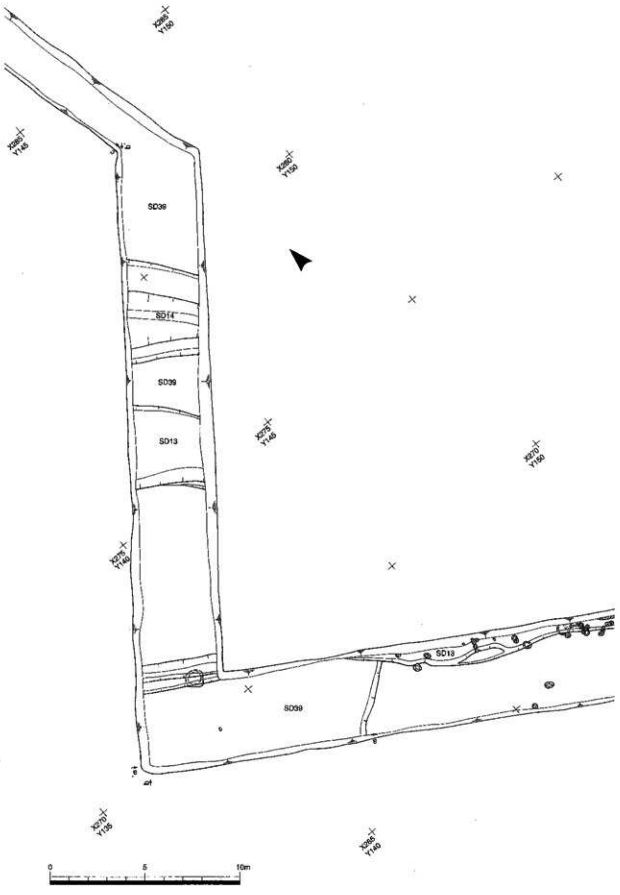

中名Ⅵ遺跡B・C地区遺構全体図（9）

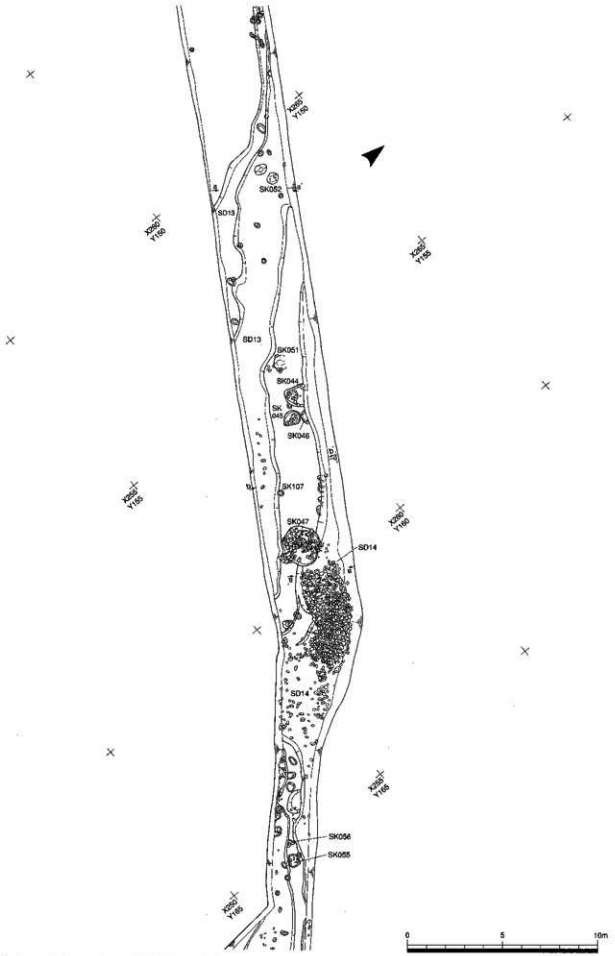

中名Ⅵ遺跡B・C地区遺構全体図（10）

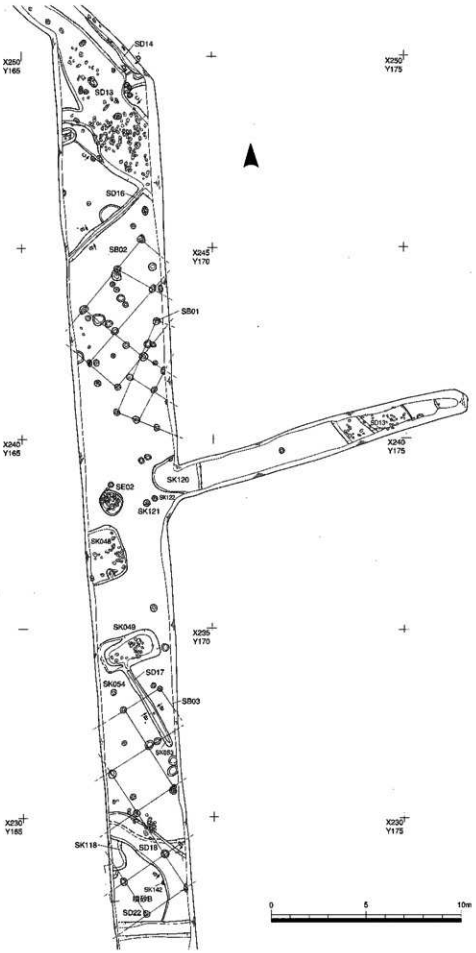

中名Ⅵ遺跡B・C地区遺構全体図（11）

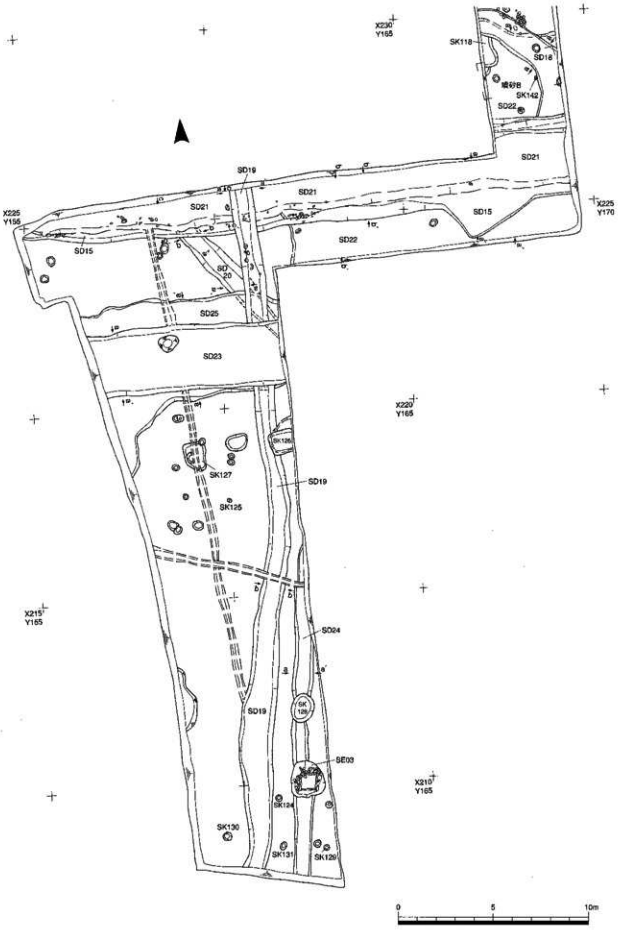

中名Ⅵ遺跡B・C地区遺構全体図（12）

図面192

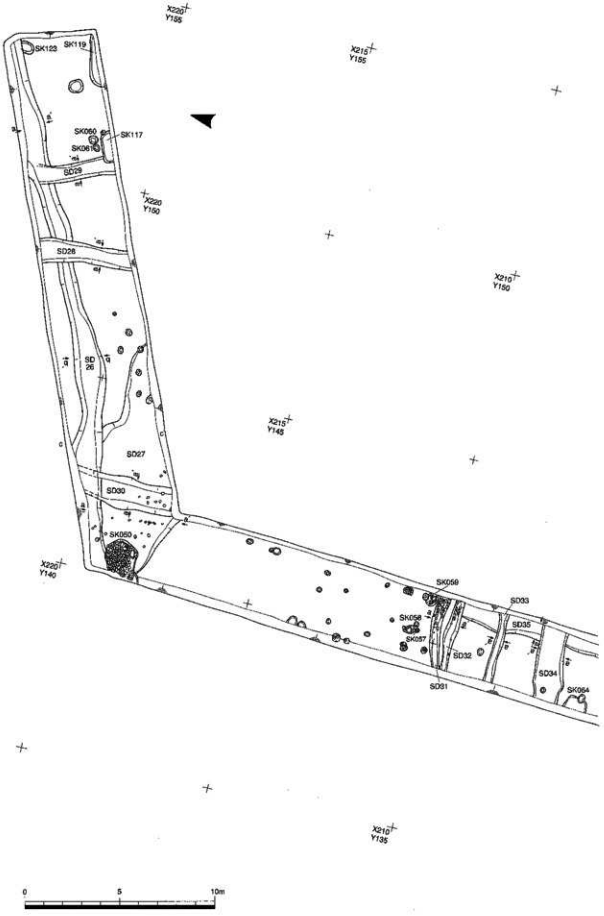

中名Ⅵ遺跡B・C地区遺構全体図（13）

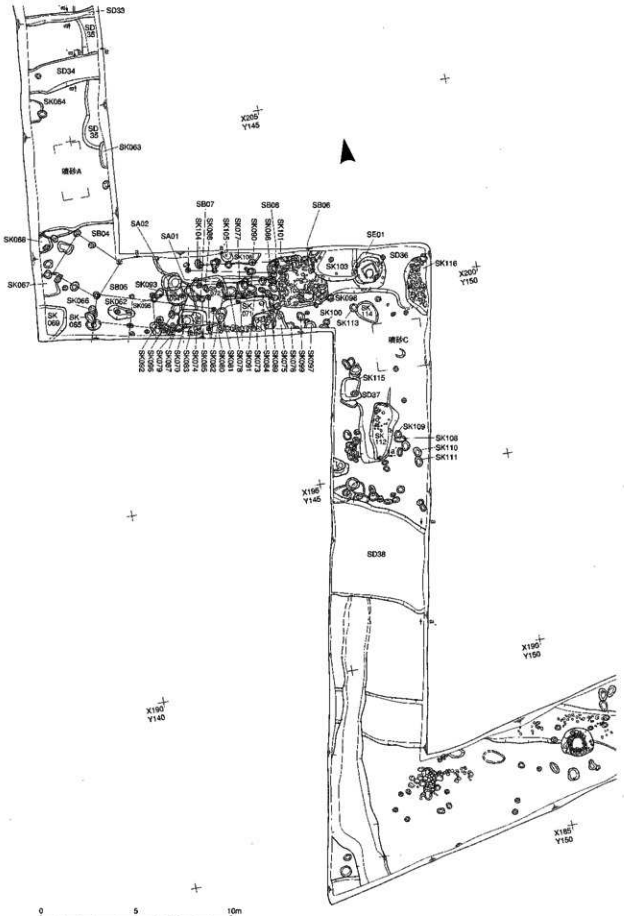

中名Ⅵ遺跡B・C地区遺構全体図（14）

図面194

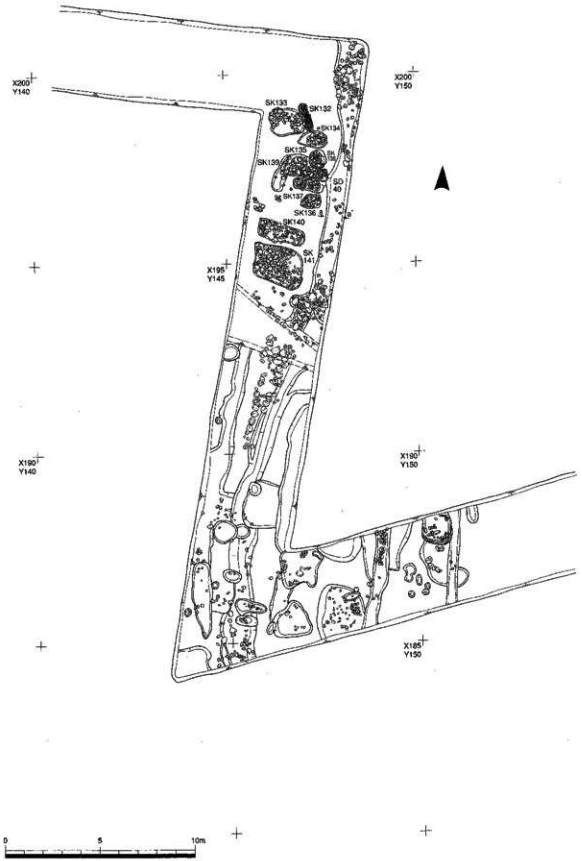

中名Ⅵ遺跡B・C地区遺構全体図（15）

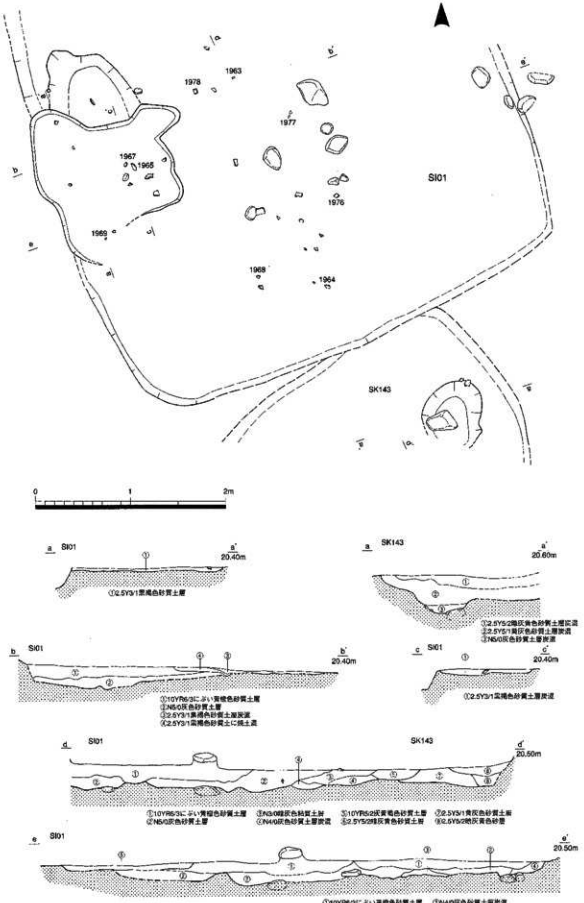

中名Ⅵ遺跡B・C地区古代面竪穴住居・土坑実測図

図面196

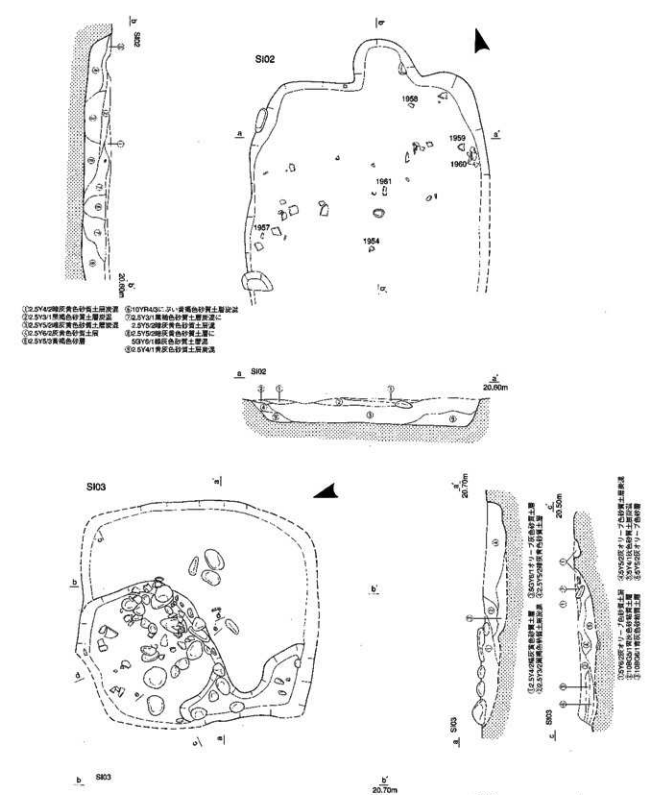

中名Ⅵ遺跡B・C地区古代面整穴住居実測図

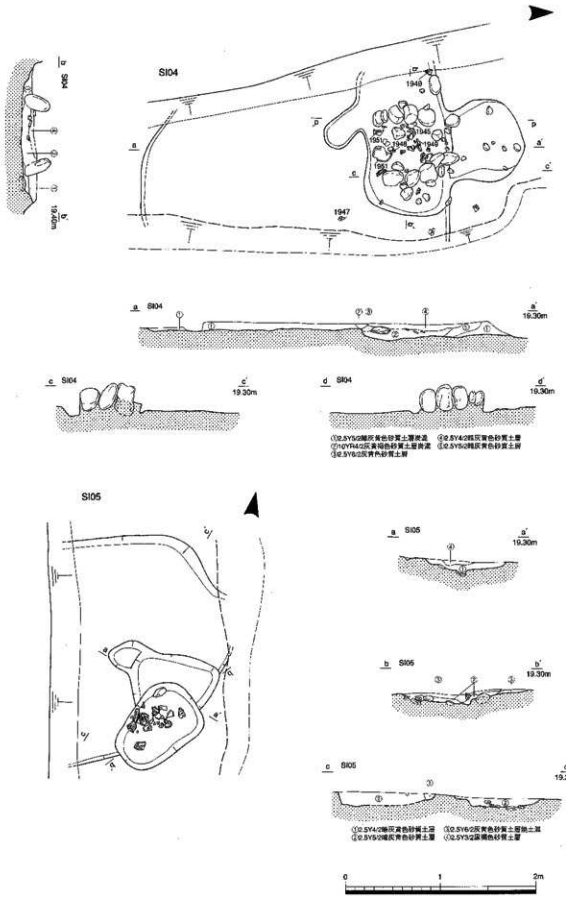

中名Ⅵ遺跡B・C地区古代面竪穴住居実測図

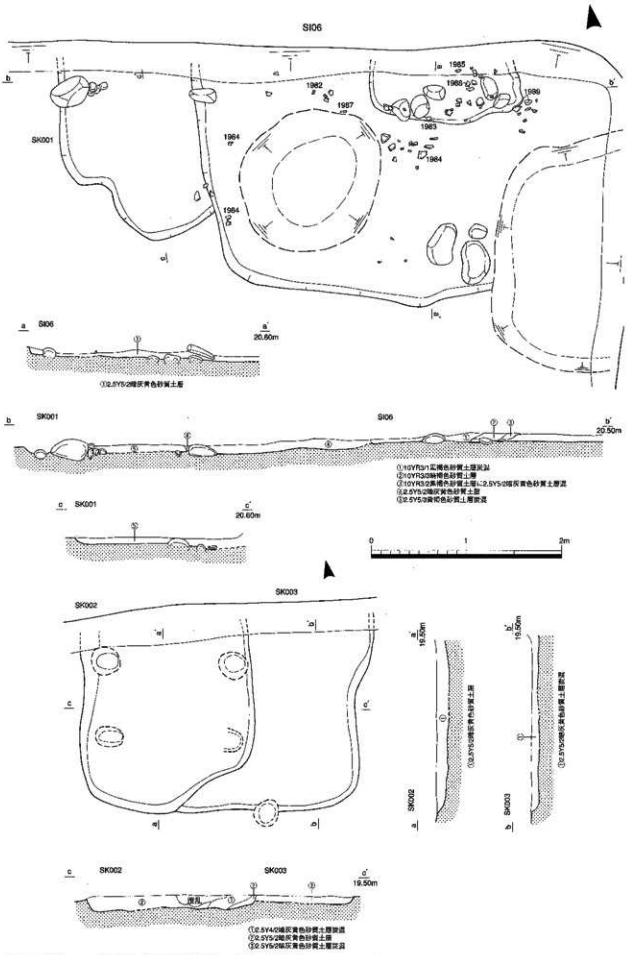

中名Ⅵ遺跡B・C地区古代面竪穴住居・土坑実測図

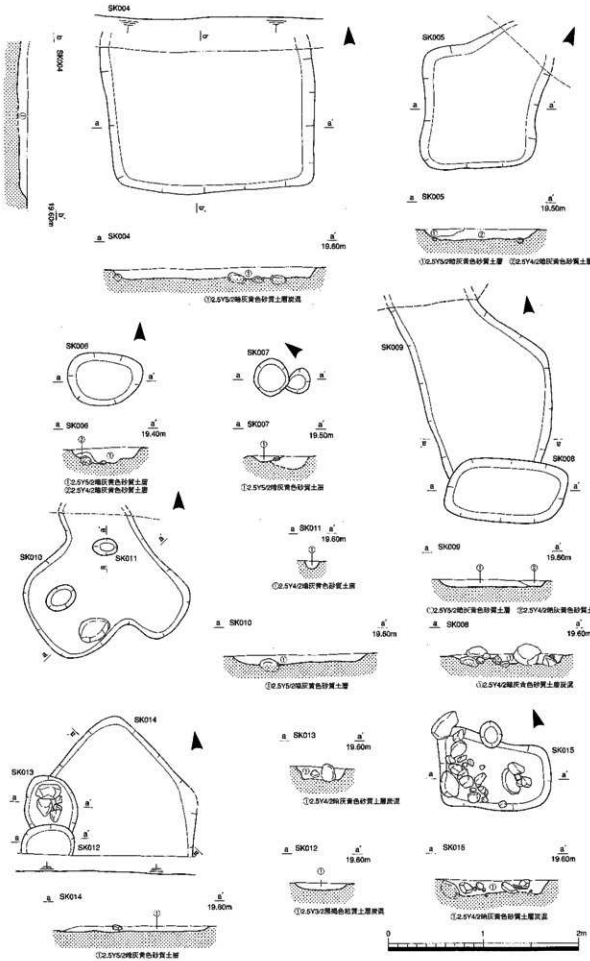

中名Ⅵ遺跡B・C地区古代面土坑実測図



中名Ⅵ遺跡B・C地区古代面土坑実測図

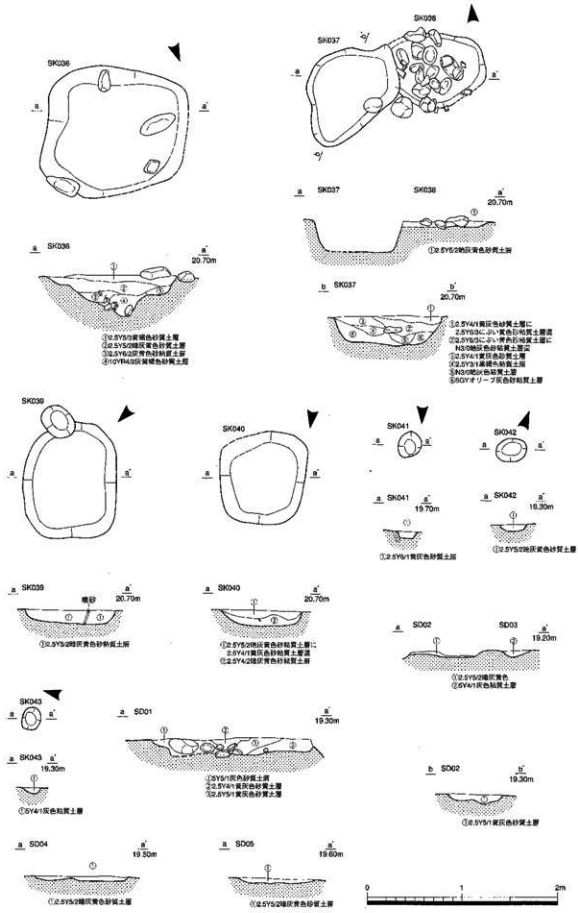

中名Ⅵ遺跡B・C地区古代面土坑・溝実測図

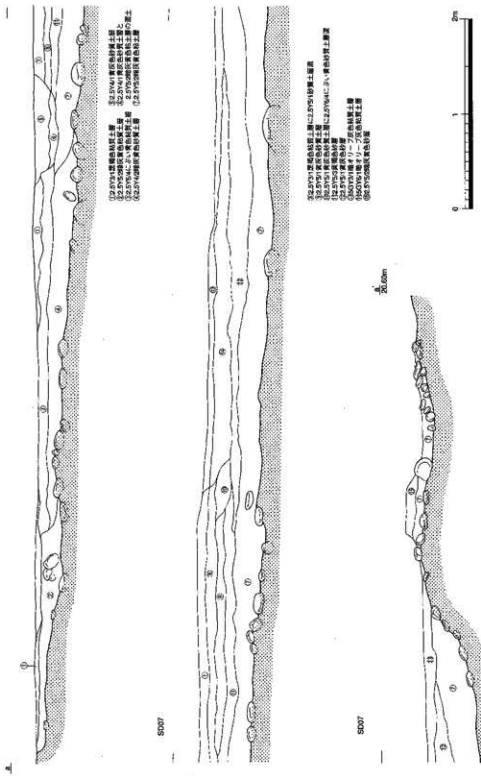

中名Ⅵ遺跡B・C地区古代面溝断面図

中名VI遺跡B・C地区古代面溝断面図

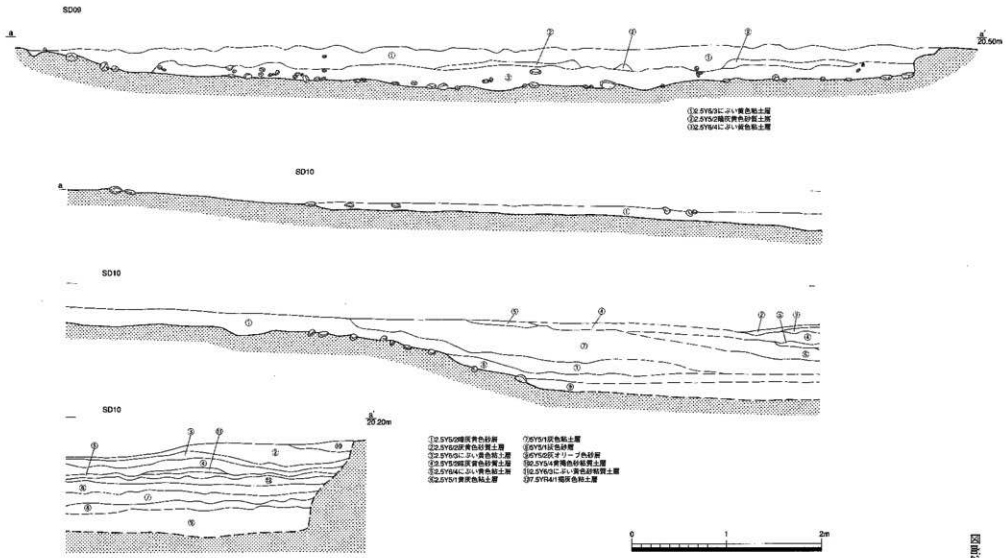

図版203

図面204

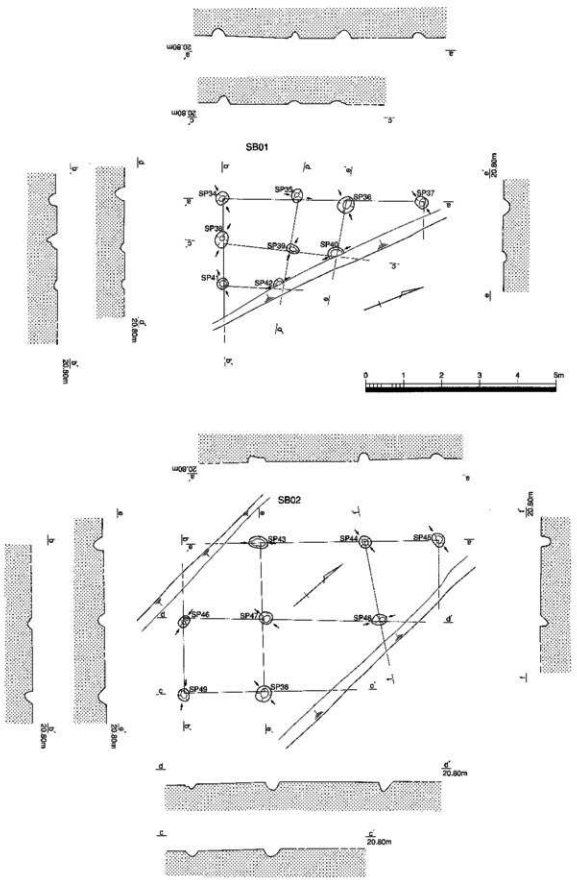

中名Ⅵ遺跡B・C地区中世面掘立柱建物実測図

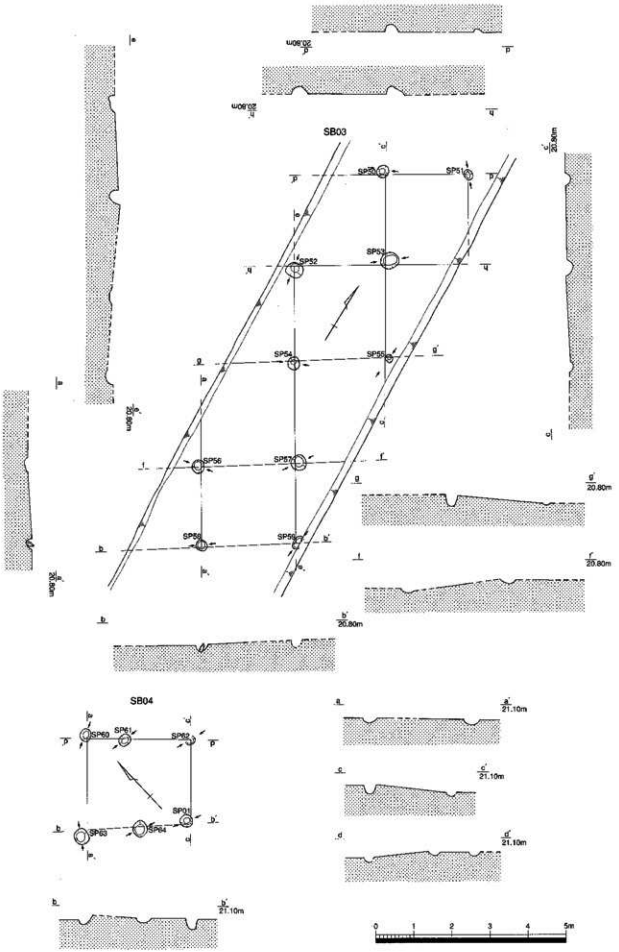

中名Ⅵ遺跡B・C地区中世面掘立柱建物実測図

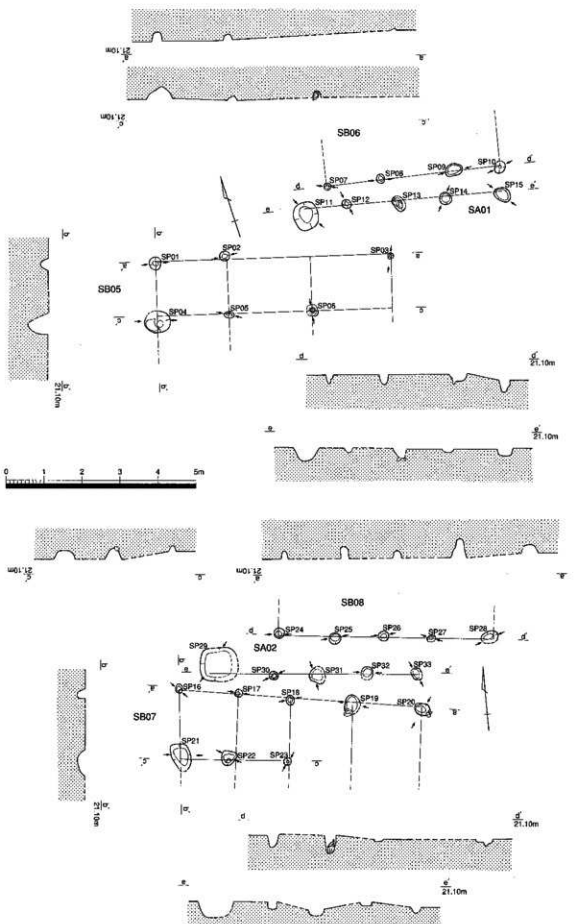

中名Ⅵ遺跡B・C地区中世面掘立柱建物・柵列実測図

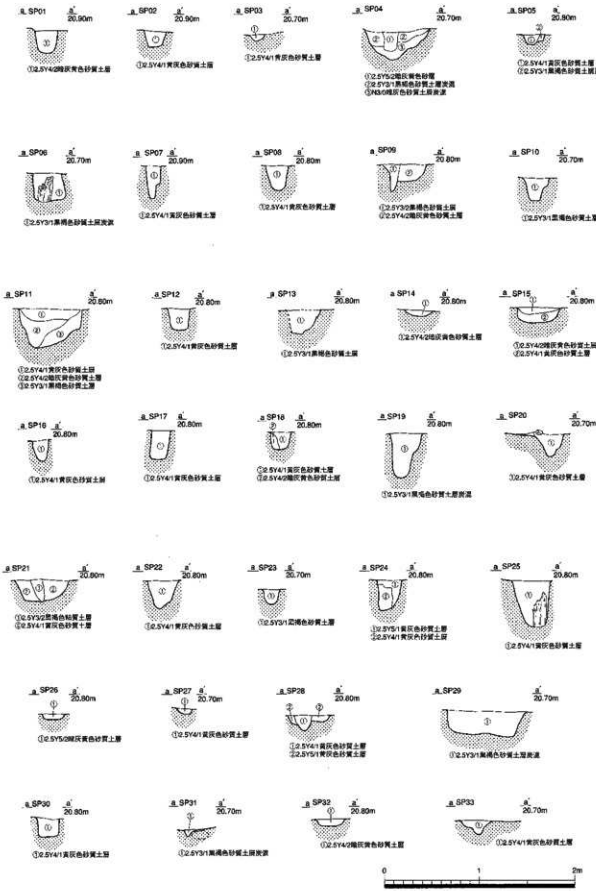

中名Ⅵ遺跡B・C地区中世面掘立柱建物(柱穴)実測図

図面208



中名Ⅵ遺跡B・C地区中世面掘立柱建物（柱穴）実測図

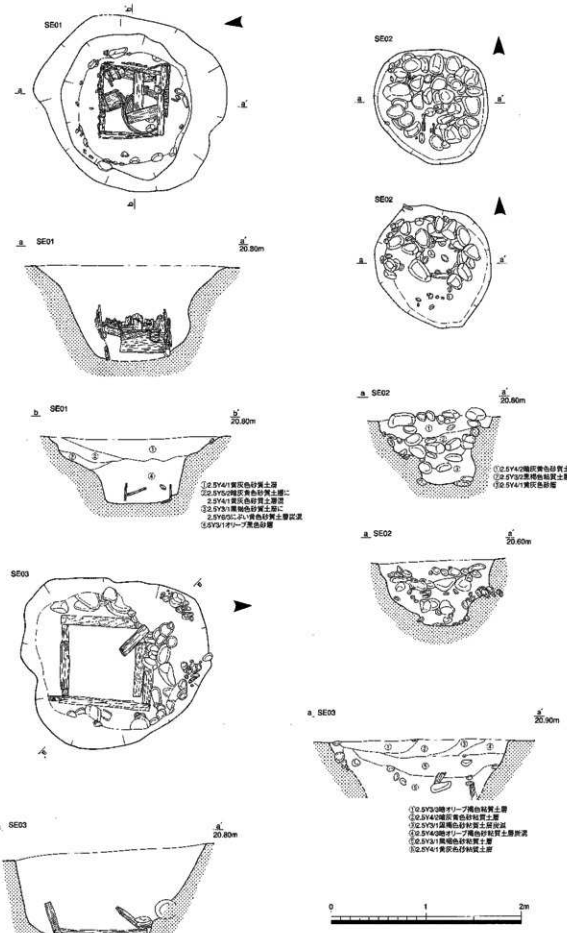

中名Ⅵ遺跡B・C地区中世面井戸実測図

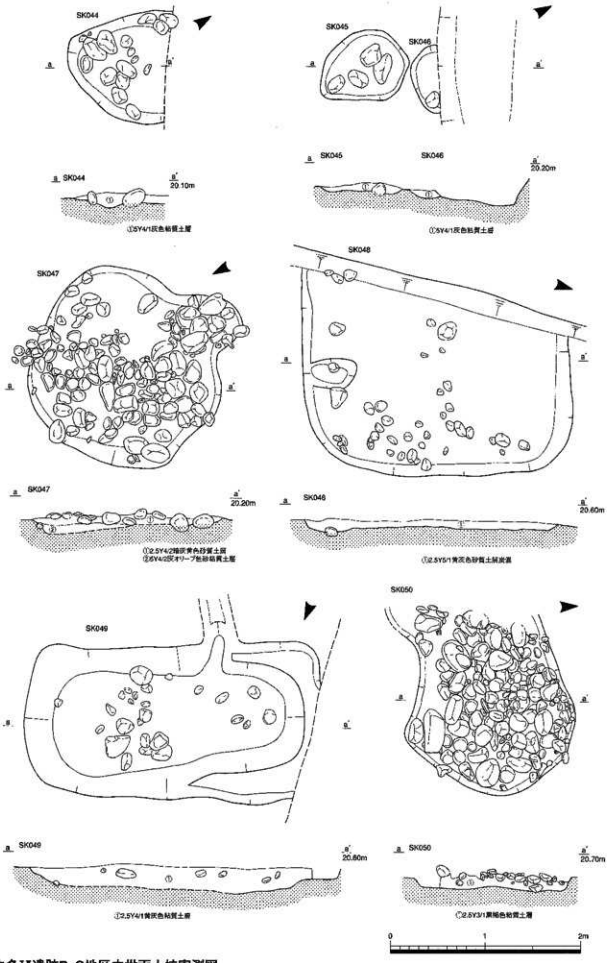

中名Ⅵ遺跡B・C地区中世面土坑実測図

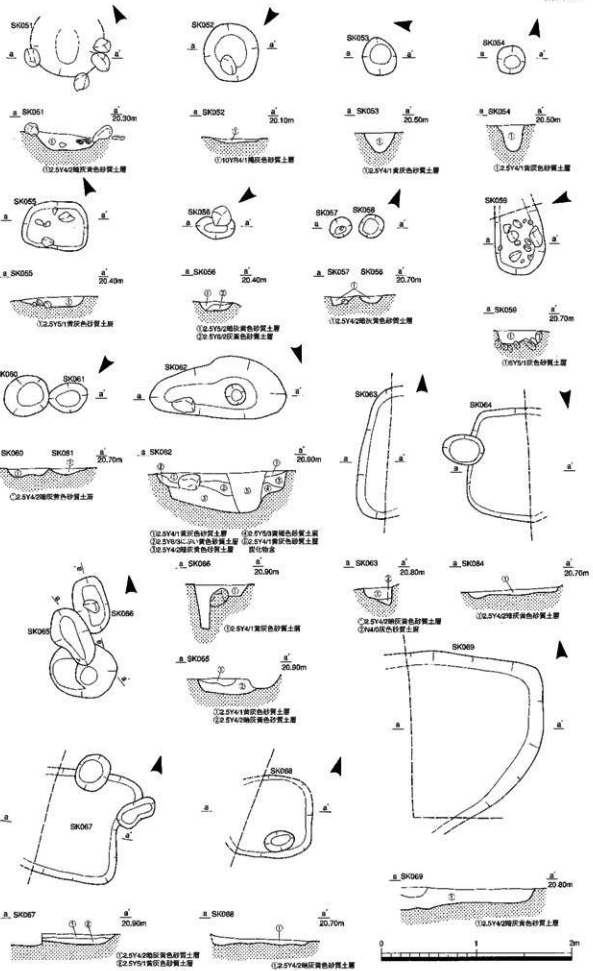

中名Ⅵ遺跡B・C地区中世面土坑実測図

図面212



中名Ⅵ遺跡B・C地区中世面土坑実測図

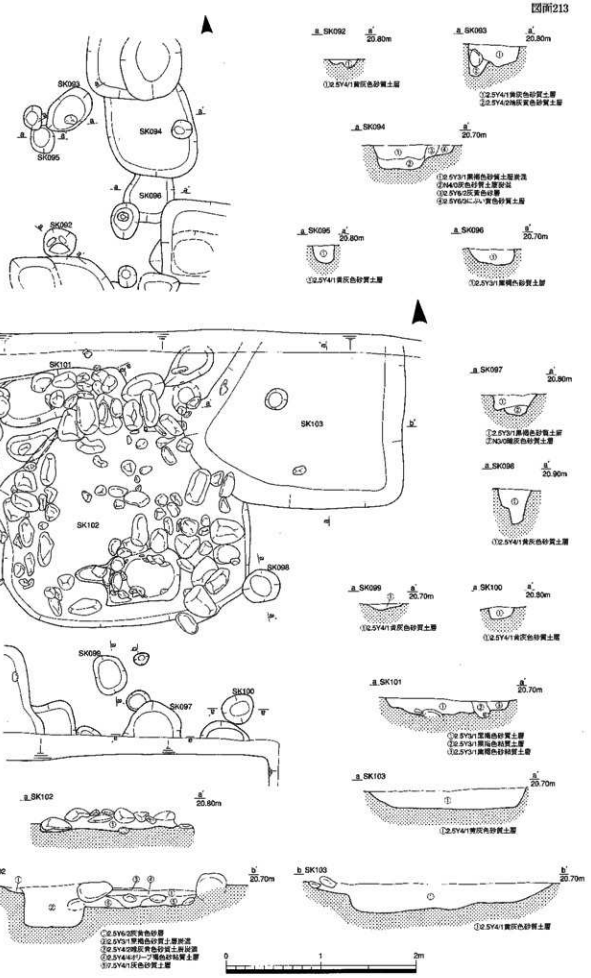

中名Ⅵ遺跡B・C地区中世土坑実測図

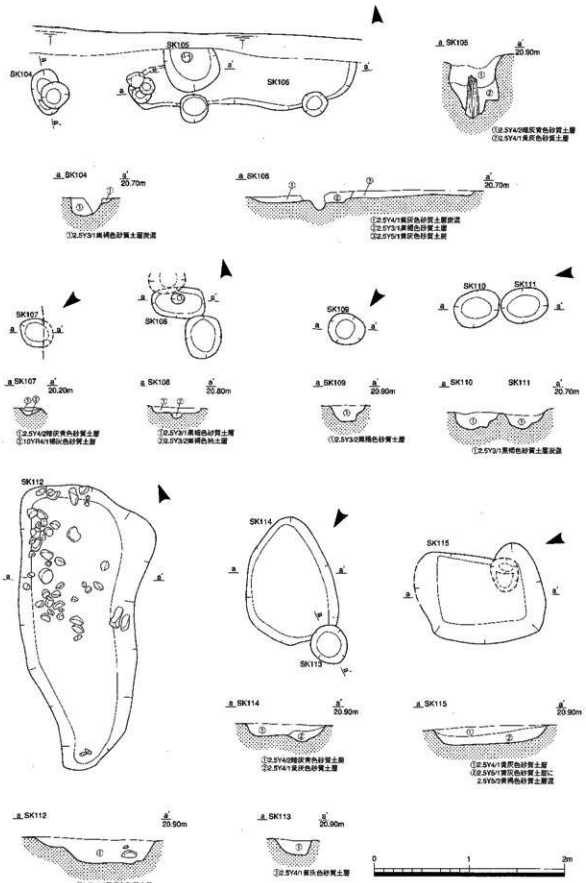

中名Ⅵ遺跡B・C地区中世面土坑実測図

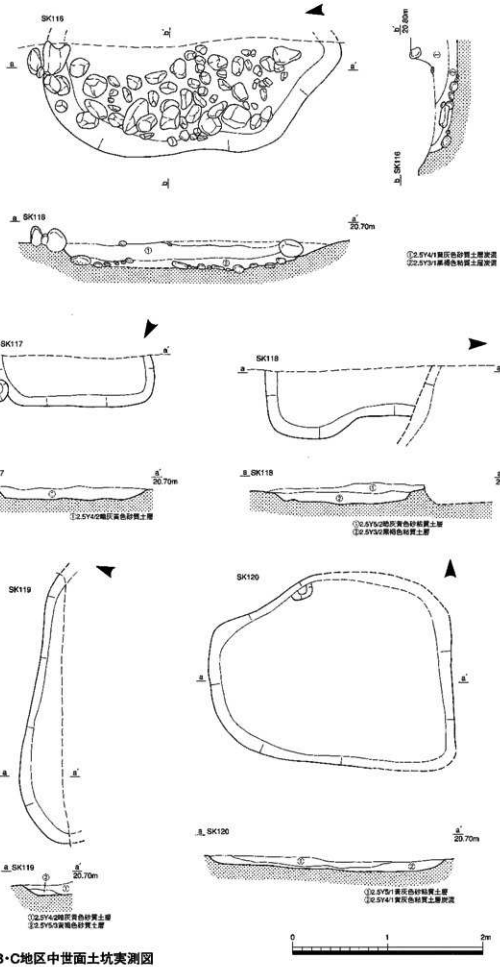

中名Ⅵ遺跡B･C地区中世面土坑実測図

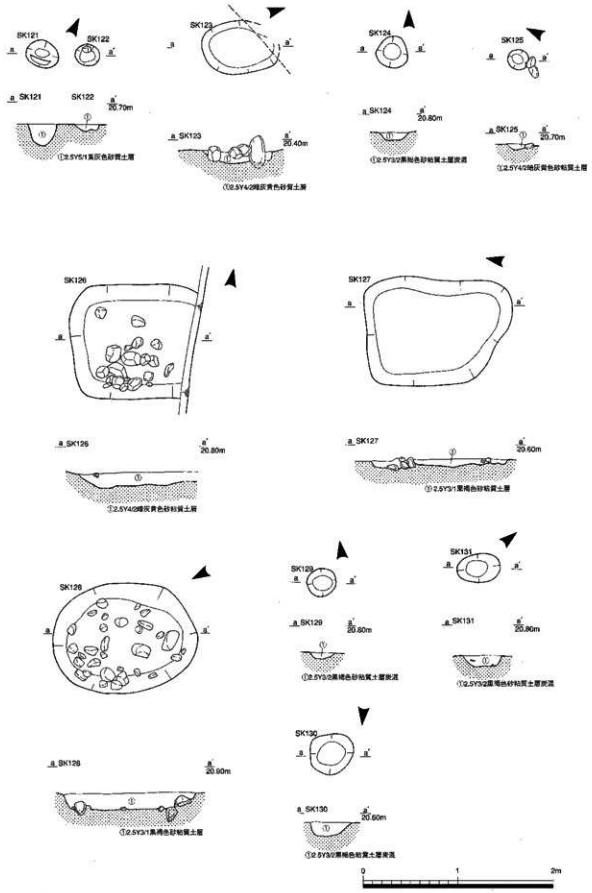

中名Ⅵ遺跡B・C地区中世面土坑実測図

中名立遺跡B・C地区中世面溝断面図

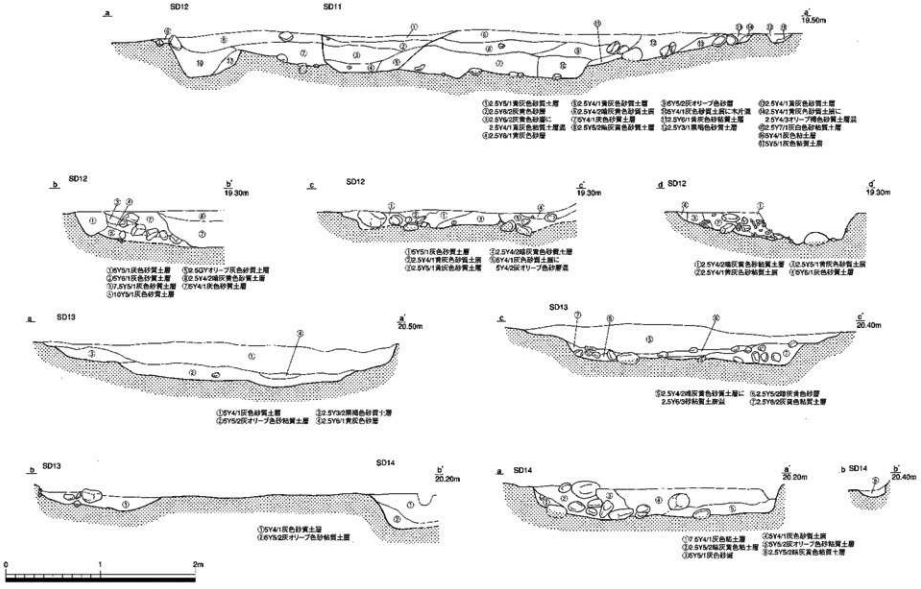

図版127

図面218

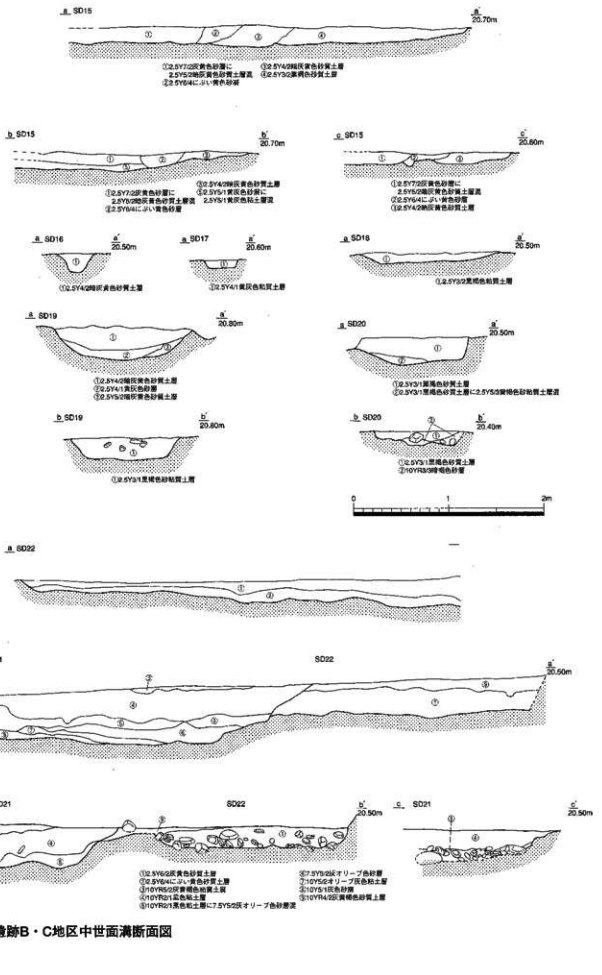

中名Ⅵ遺跡B・C地区中世面溝断面図

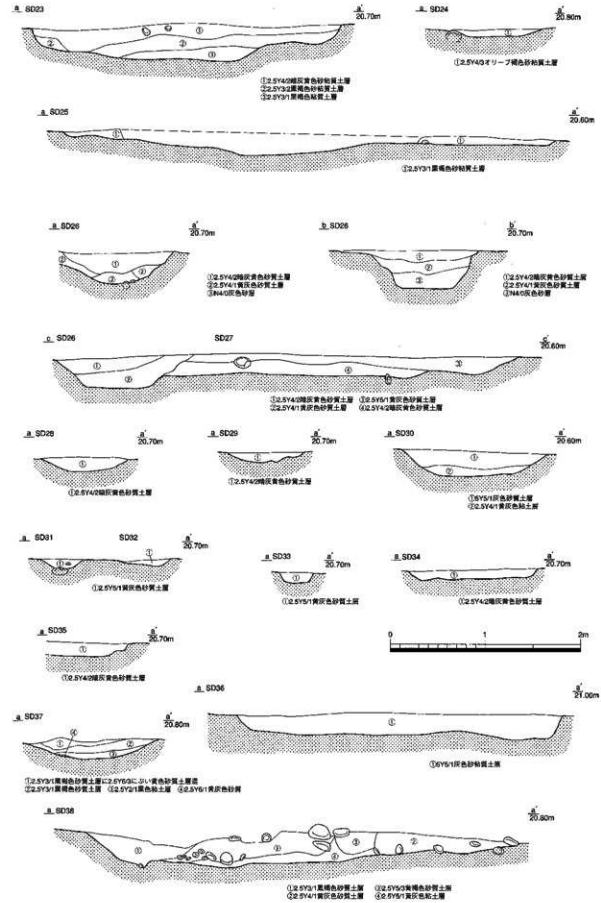

中名Ⅵ遺跡B・C地区中世面溝断面図

図面220

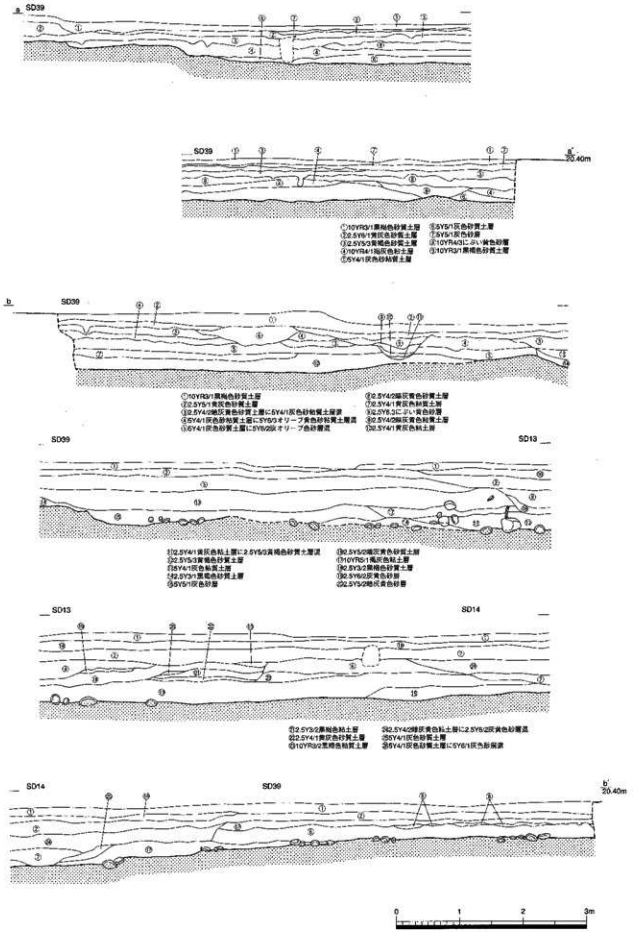

中名Ⅵ遺跡B・C地区中世面溝断面図

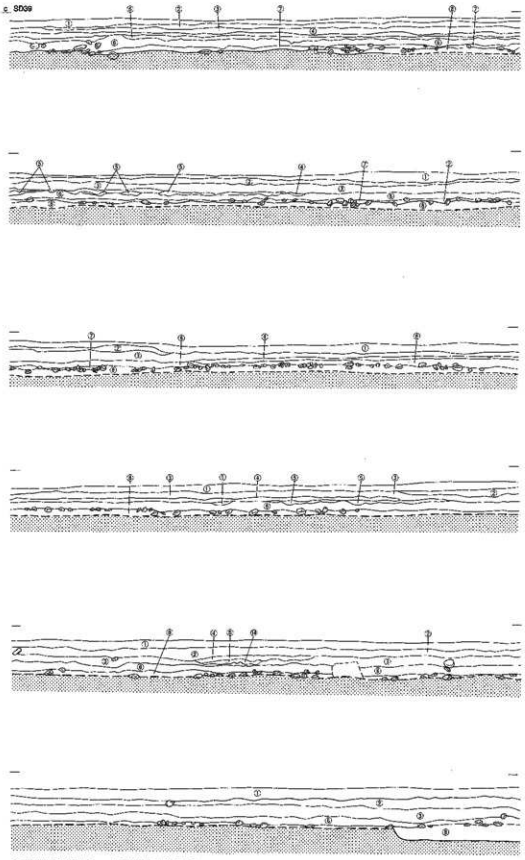

中名Ⅵ遺跡B・C地区中世面溝断面図

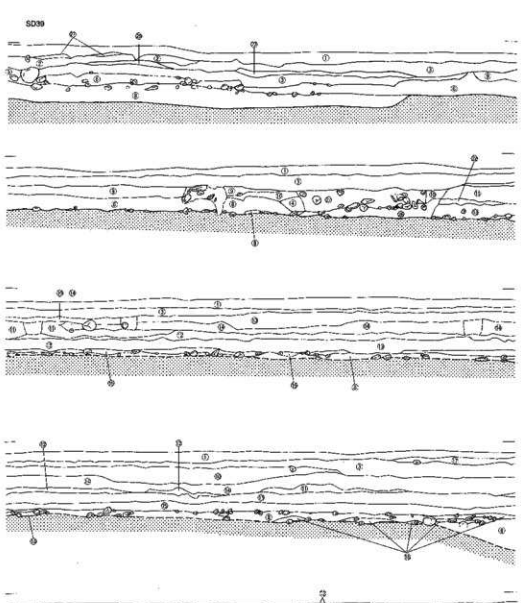

①10YR3/1黒褐色砂質土層
②2.5Y5/3暗灰黄色砂質土層
③2.5Y5/1黄灰色砂質土層
④2.5Y5/3黄褐色砂質土層
⑤2.5Y4/2暗灰黄色砂質土層
⑥10YR5/3にぶい黄褐色砂層
⑦2.5Y3/2黒褐色砂質土層
⑧2.5Y4/1黄灰色砂質土層
⑨2.5Y7/3浅黄色砂層
⑩2.5Y3/1黒褐色粘土層
⑪2.5Y3/2黒褐色粘土層
⑫5Y4/1灰色砂質土層
⑬5Y5/1灰色粘質土層に
2.5Y6/1黄灰色粘質土層
⑭2.5Y6/1黄灰色粘質土層
⑮10YR5/4にぶい黄褐色砂質土層
⑯10YR5/4にぶい黄褐色粘土層
⑰5Y4/1灰色粘質土層
⑱2.5Y5/4にぶい黄色砂層
⑲10YR5/1褐灰色粘土層
⑳10YR3/1黒褐色粘土層
㉑10YR3/1黒褐色粘土層にN5/1灰色砂層混
㉒5Y5/1灰色砂層
㉓5Y3/1オリーブ黒色粘質土層
㉔2.5Y4/3オリーブ褐色砂層
㉕2.5Y3/1黄灰色砂質土層
㉖5YR4/1にぶい黄橙色粘質土層

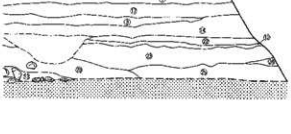

中名Ⅵ遺跡B・C地区中世面溝断面図

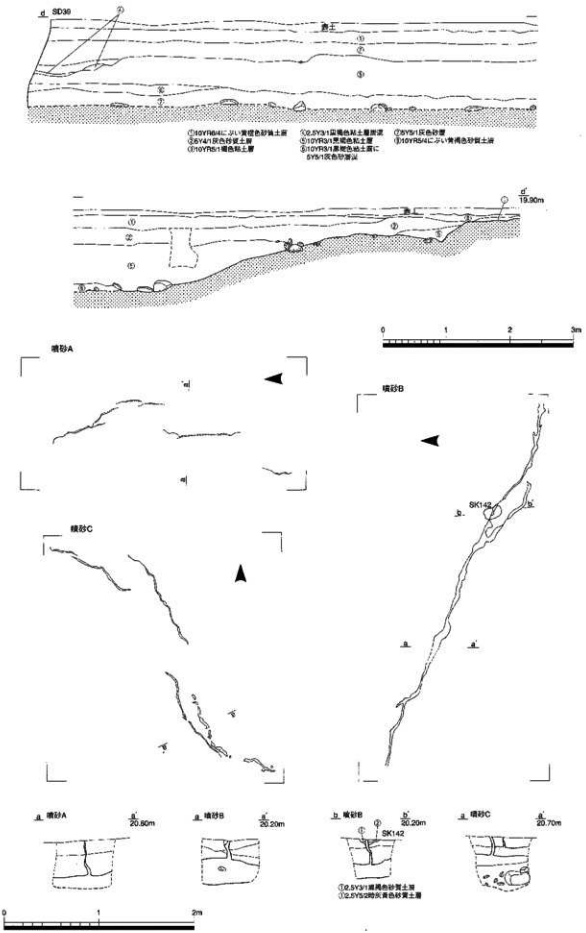

中名Ⅵ遺跡B・C地区中世面溝・噴砂実測図

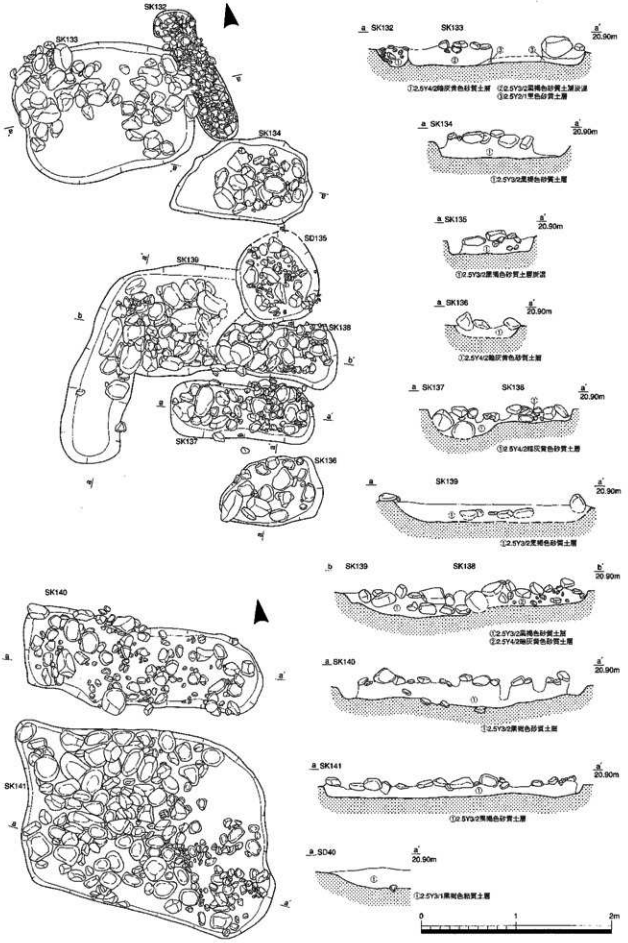

中名Ⅵ遺跡B・C地区中・近世面土坑・溝実測図