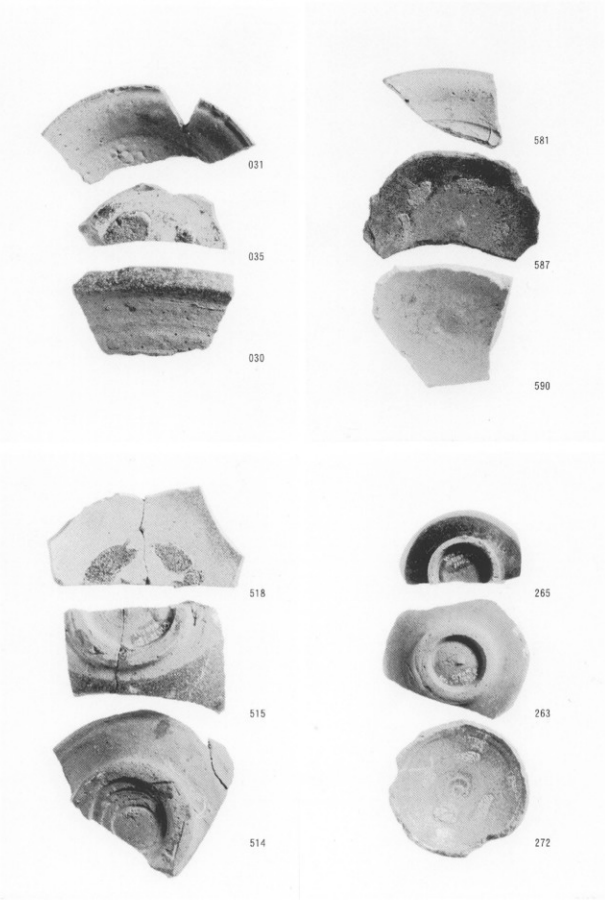

陶磁器片－2



187

292

184



293

291

136

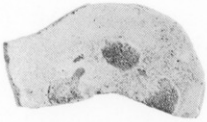

310

137

319

陶磁器片-3

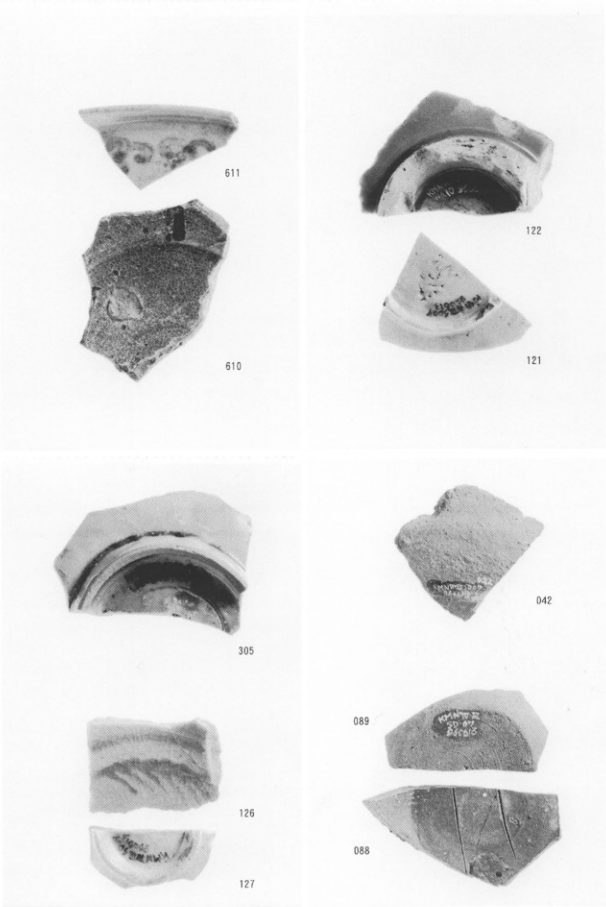

陶磁器片－4

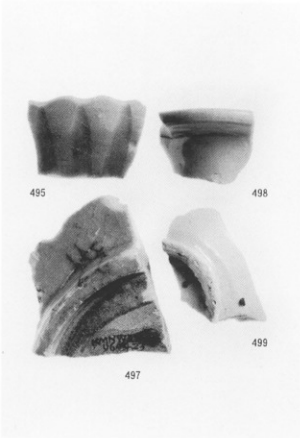

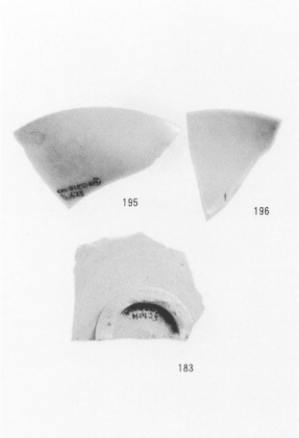





陶磁器片-5


322
347
323
346
109
107
110
113
112
108
120
548
520
532
313
502
523
537
550
541
613
614
612
615

陶磁器片－6・駒石



備前焼片－1



備前焼片－2



備前焼片－3・土師質土器片－1

388
387
391


143
145


219
210
212
213

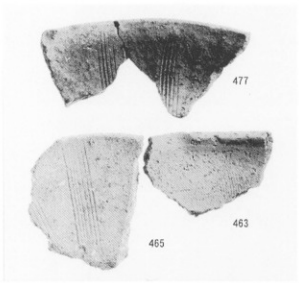
477
463
465


049
048
061
051
047


221
220
226
235

土師質土器片－2


417
438
161
159
160
174
458
457
459
442
440
439
616
443
444
169
070
071
068
072

土師質土器片－3



A)石臼片

B)石臼

C)動物歯牙等

ヒト頭骨・歯（ＳＴ０１）



A)瓦片

C)漆椀－1

D)漆椀－2

B)木炭片（ＳＴ０１）

E)漆椀－3



木製品



柱根

図版38

川南・西遺跡出土木材の顕微鏡写真Ⅰ

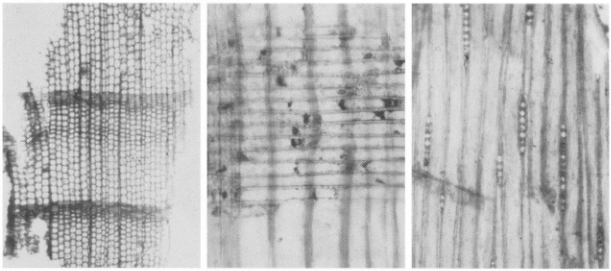

横断面 ―――― : 0.5mm　放射断面 ―――― : 0.1mm　接線断面 ―――― : 0.2mm

1.715　モミ属

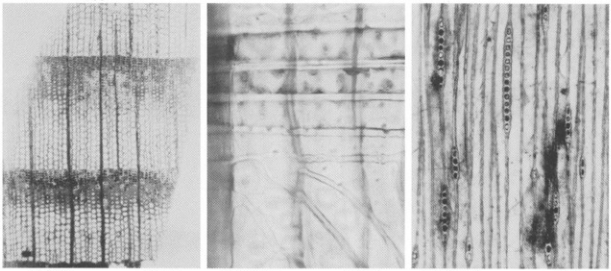

横断面 ―――― : 0.5mm　放射断面 ―――― : 0.05mm　接線断面 ―――― : 0.2mm

2.701　ツガ

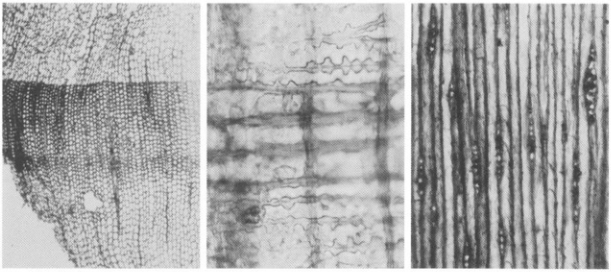

横断面 ―――― : 0.5mm　放射断面 ―――― : 0.05mm　接線断面 ―――― : 0.2mm

3.740　マツ属複維管束亜属

川南・西遺跡出土木材の顕微鏡写真Ⅱ

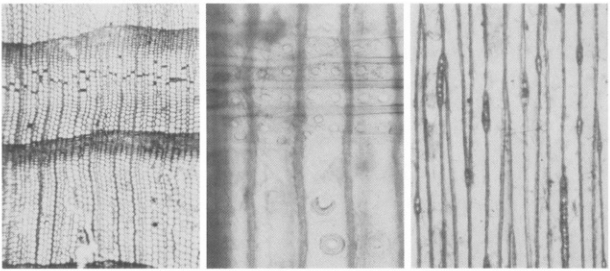

横断面 ―――― : 0.5mm　放射断面 ―――― : 0.05mm　接線断面 ―――― : 0.2mm

4.720　スギ

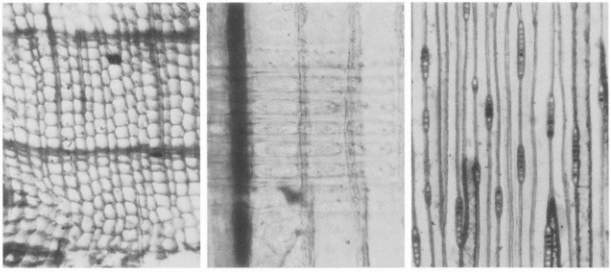

横断面 ―――― : 0.2mm　放射断面 ―――― : 0.05mm　接線断面 ―――― : 0.2mm

5.723　ヒノキ

横断面 ―――― : 0.5mm　放射断面 ―――― : 0.2mm　接線断面 ―――― : 0.2mm

6.730　クリ

図版40

川南・西遺跡出土炭化材の顕微鏡写真



横断面 ――――：0.4㎜　放射断面 ――――：0.2㎜　接線断面 ――――：0.2㎜

7．炭化材　コナラ属クヌギ節

川南・西遺跡の種実

1　モモ核　2　同左裏　3　モモ核　4　同左裏

―― 5.0㎜

報告書抄録

ふりがな	かわみなみ にしいせき
書名	川南・西遺跡
副書名	都市計画道路室町新田線埋蔵文化財発掘調査報告書
巻次	第1冊
シリーズ名	高松市埋蔵文化財調査報告
シリーズ番号	第38集
編著者名	山元敏裕・末光甲正
編集機関	高松市教育委員会
所在地	〒760-8571 香川県高松市番町一丁目8番15号 TEL 087-839-2636
発行年月日	西暦1999年3月31日

ふりがな 所収遺跡名	ふりがな 所在地	コード 市町村	コード 遺跡番号	北緯 °′″	東経 °′″	調査期間	調査面積	調査原因
かわみなみ・にしいせき 川南・西遺跡	かがわけん 香川県 たかまつし 高松市 しんでんちょう 新田町 454番地3他	37201		34° 19′ 17″	134° 06′ 03″	1996.4.2 ～7.3	2540㎡	道路建設

所収遺跡名	種別	主な時代	主な遺構	主な遺物	特記事項
川南・西遺跡	集落	中～近世	掘立柱建物	土師質土器	
	農耕地		火葬土壙墓	陶磁器	
			井戸	漆塗椀	
			土坑	柱根	
			溝	鍔	
			ピット	鉄鏃	

都市計画道路室町新田線
埋蔵文化財発掘調査報告書
（第１冊）

川南（かわみなみ）・西（にし）遺跡

平成11年3月31日

編集　高松市教育委員会
　　高松市番町一丁目８番15号
発行　高松市教育委員会
印刷　㈲平和晃版社

付図1.川南西遺跡平面図

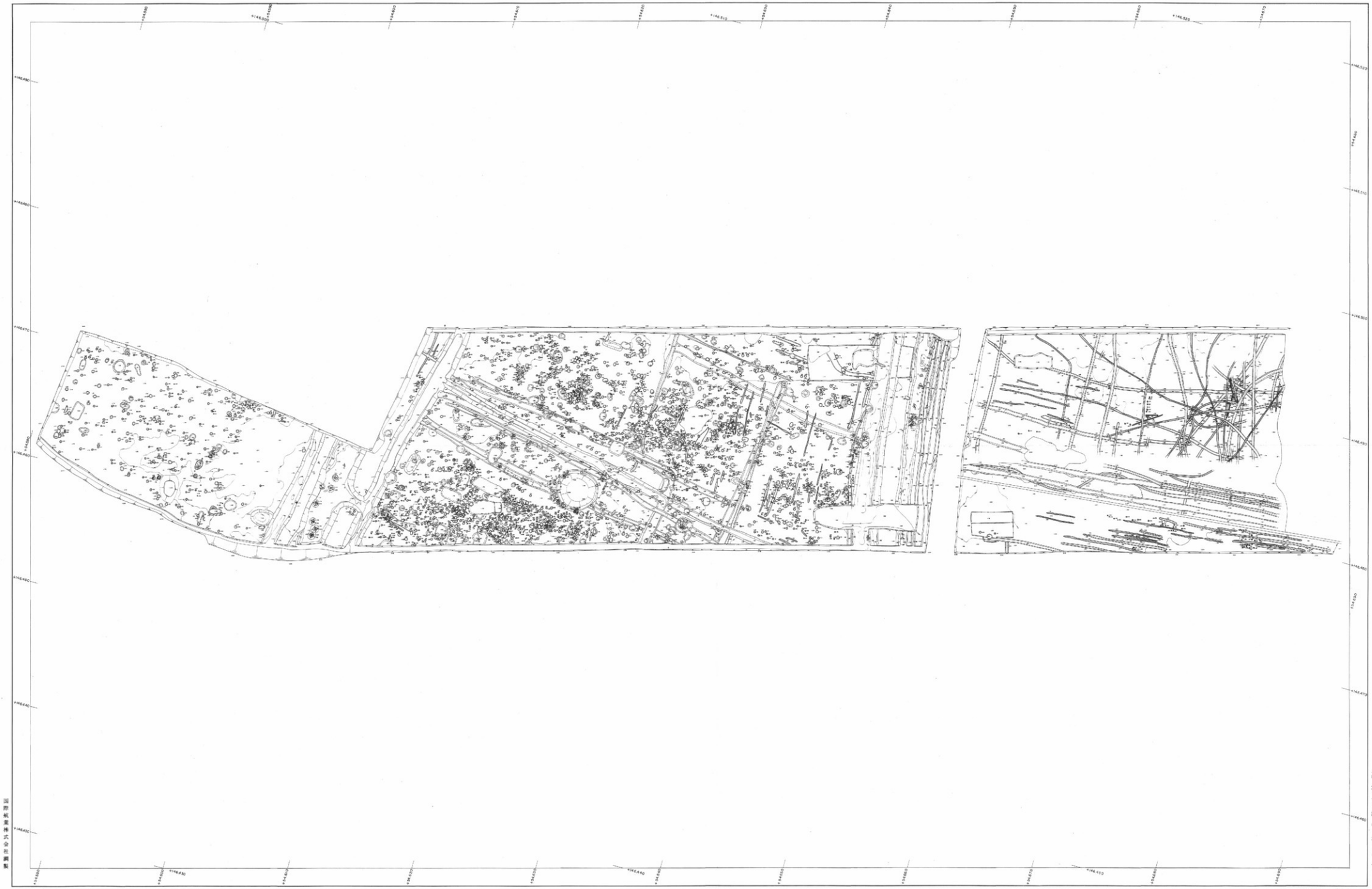

付図2. 川南西遺跡遺構図 NO.Ⅰ／WⅠ拡張区

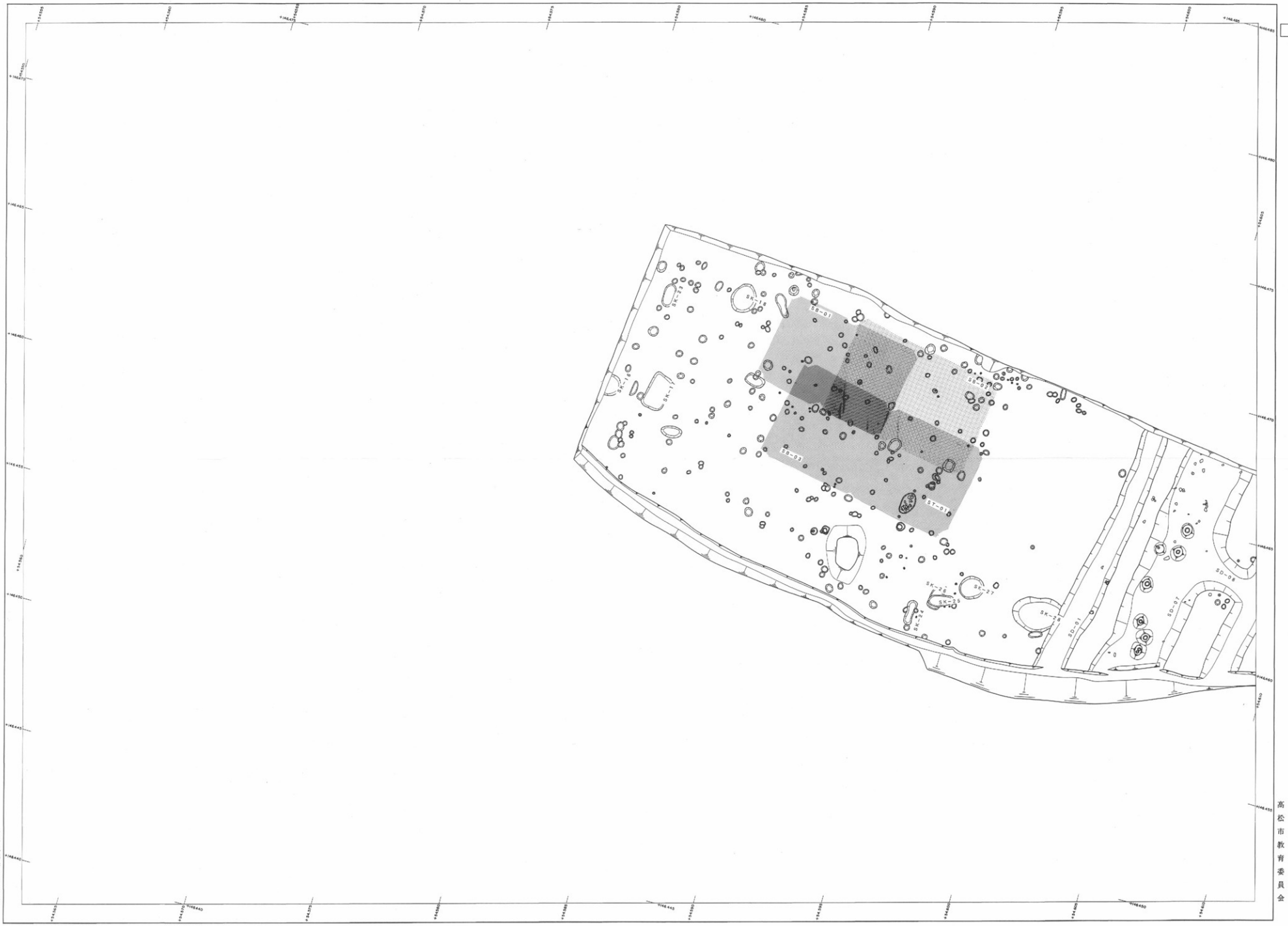

付図3. 川南西遺跡遺構図 NO.2 ／W Ⅰ・Ⅱ区

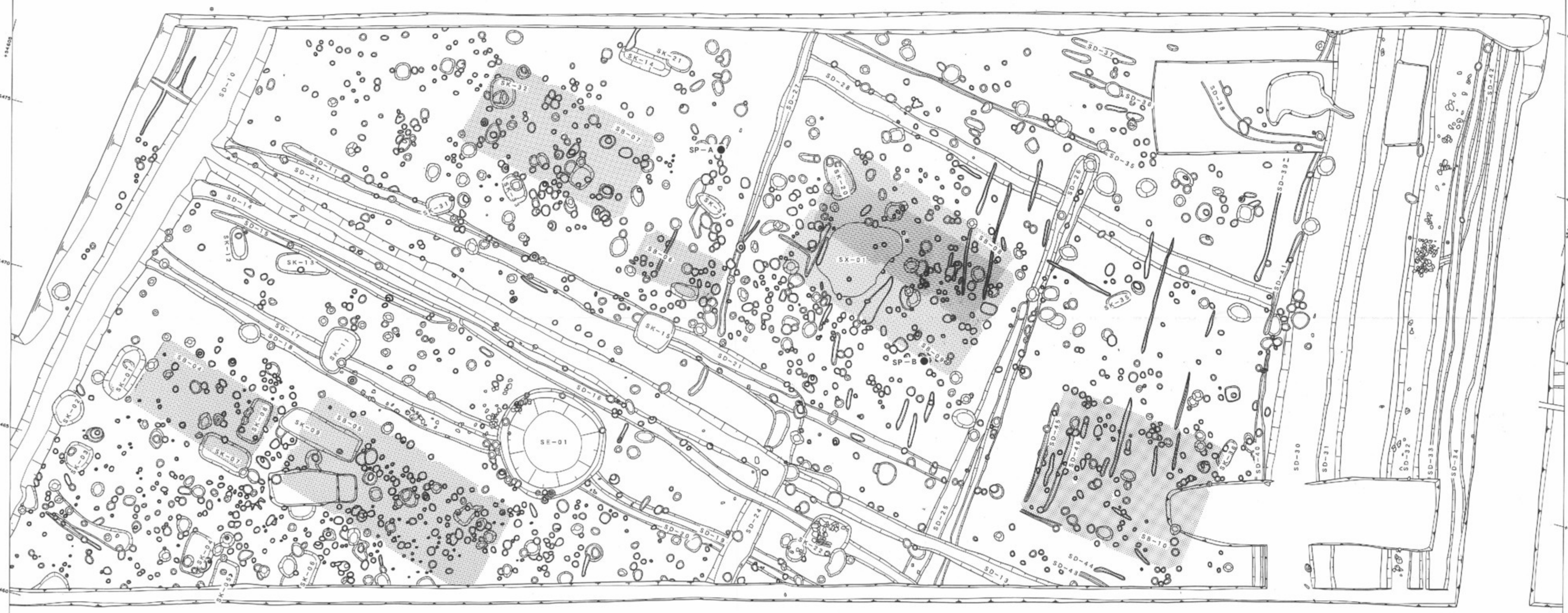

国際航業株式会社調製

高松市教育委員会

オートグラフA7，プラニマートD3

1:100

付図4. 川南西遺跡遺構図 NO.3／E Ⅰ・Ⅱ区

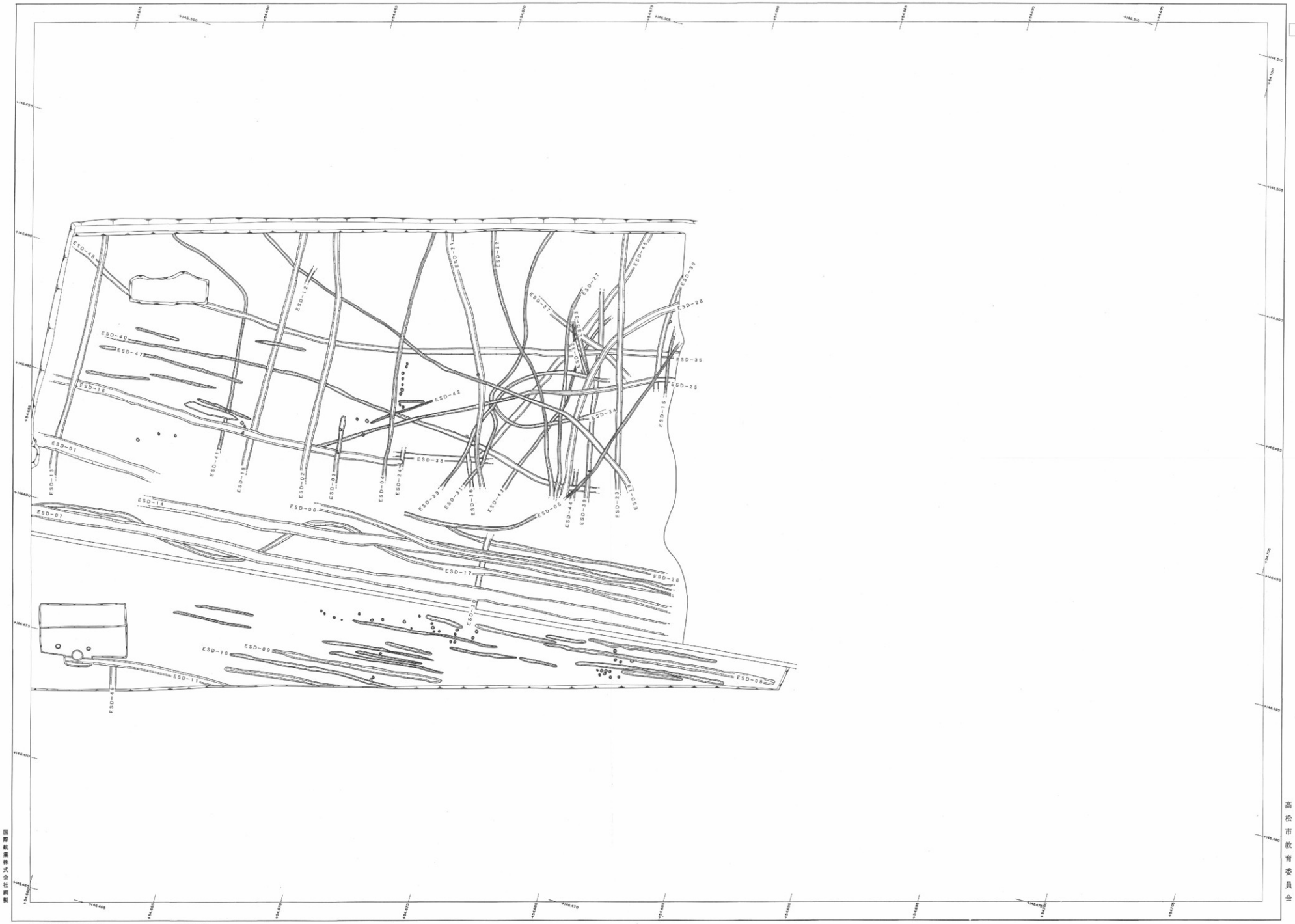

1:100

高松市教育委員会

国際航業株式会社調製