

上田市文化財調査報告書第61集

HACHI MAN URA
八 幡 裏 遺 跡 Ⅱ

国立新病院（長野）の新築工事に伴う発掘調査報告書

図 版 編

1997. 3

上田市・上田市教育委員会
厚生省関東信越地方医務局

上田市文化財調査報告書第61集

HACHI MAN URA
八 幡 裏 遺 跡 Ⅱ

国立新病院（長野）の新築工事に伴う発掘調査報告書

図 版 編

1997. 3

上田市・上田市教育委員会
厚生省関東信越地方医務局

例 言

- 1 本書は、八幡裏遺跡の発掘調査報告書Ⅱの図版編である。
- 2 発掘調査のうち、現地調査を平成6年7月15日から11月4日に実施し、遺物整理と本書の作成を現地調査の期間中の雨天時及び平成7年度に実施した。刊行は平成9年3月31日までにいった。
- 3 発掘調査及び本書の作成の作業は、以下のとおり分担していった。
 - 現場での調査補助及び作業
神林重喜、柴崎仁志、柴崎今朝義、井部定雄、林正治、小柳治雄、土屋友春、小山幹雄、前村浩、西沢勝、宮崎のぶい、里見もとめ、荒井かぎ子、大井敬子、安部節子、中村美奈子、荒井陽太、西沢直之、手塚秀樹、荒井冬実、山崎篤、西沢志保、竹内和好、神林誠一、坂口興昌、堀内今朝次、柳沢仁美 [シルバー人材センター] 安田龍雄、寺田泰雄、大沢栄一、足立広海、黒岩匡、荒井亮一、竹内文子
 - 遺構の実測・トレース
大井、荒井、市村みつ子、荒井(冬)、西沢(志)、中沢徳士
 - 遺物の整理・実測・トレース
荒井、井沢光子、市村、大井、小野沢恵美子、唐沢裕子、田中弥重子、西沢(志)、丸田由紀子、山本万里
 - 遺物の復元及び保存処理
樋口真知子、小柳
 - 版組
市村、大井、井沢、西沢(志)、丸田、山本
- 4 3のほかは、以下のとおり委託していった。
 - 基準点測量・グリッド設定
㈲五輪測量設計事務所
 - 遺構の実測・遺構の全体写真の撮影
㈲新日本航業甲信越支店
 - 遺物の実測用写真の撮影
小川忠博

凡 例

遺 構

1 遺構の記号は、次のとおりを示した。

竪穴住居址 (SB-)、掘立て柱建物址 (ST-)、集石 (SX-)、土壇址 (SK-)、ピット (P-)、溝址 (SD-)、竪穴住居址内のピット (P)

2 遺構の番号は任意である。

3 遺構の図版については、以下のとおりである。

- (1) 方位は、原則として国家座標による真北を頁の上とした。しかし、例外もあり、その場合は図に記号で示した。
- (2) 縮尺は以下のとおりであり、それぞれの図に明示してある。
竪穴住居址 (1:60)、掘立て柱建物址 (1:60)、集石 (1:60)、土壇址 (1:60)、
竈 (1:30)、炉 (1:30)、埋壘 (1:30)、溝址 (1:120)
- (3) 標高の単位はmである。
- (4) 網点は焼土を表す。

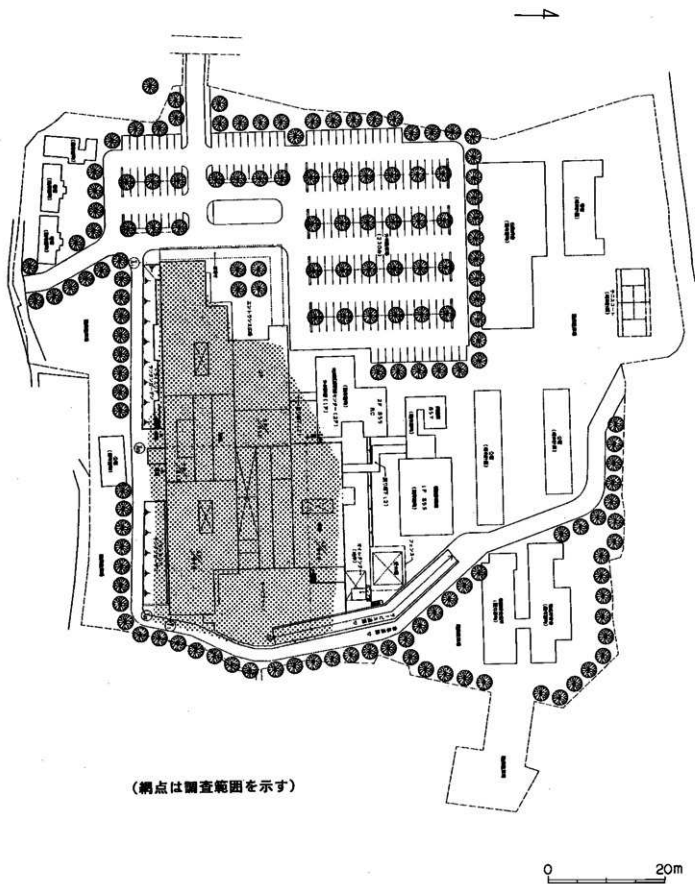
遺 物

1 土器の実測方法は4分割方を原則とし、右の1/2に断面及び内面を、左の1/2に外面を記録した。ただし、必要に応じて、左右の比率を変えた。

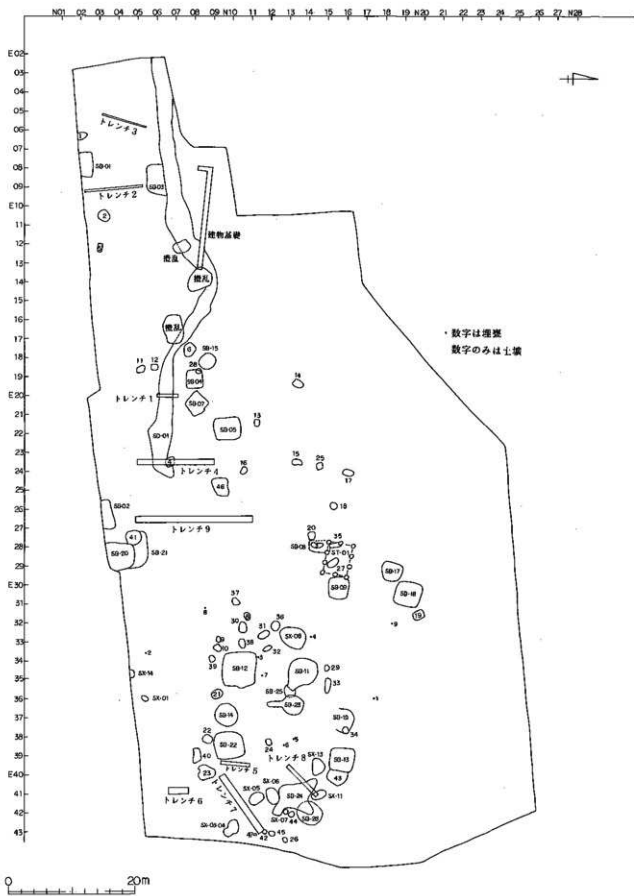
2 遺物の実測図は、一部を小川忠博に委託して撮影した実測用写真を元に図化した。

3 遺物の図版については、以下のとおりである。

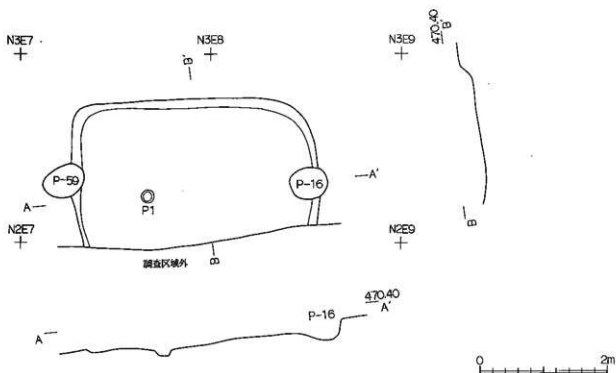
- (1) 縮尺は、1:3であり、それぞれの図に明示してある。
- (2) 実測図の断面は、須恵器を黒塗りに、灰釉陶器を網点にした。黒色処理を施したものは、その処理された器面の範囲を網点で表現した。



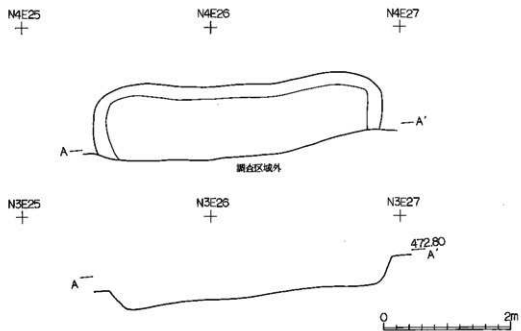
第3図 国立新病院（長野）建設計画図



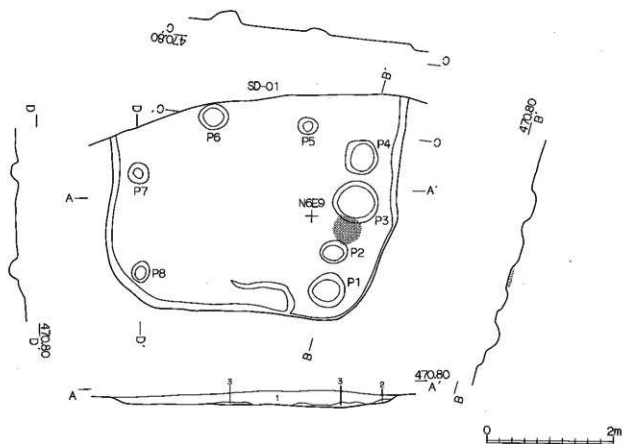
第4図 遺構配置図



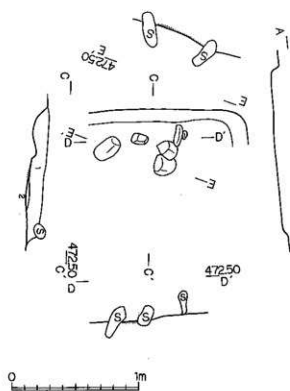
第5图 第1号住居址实测图



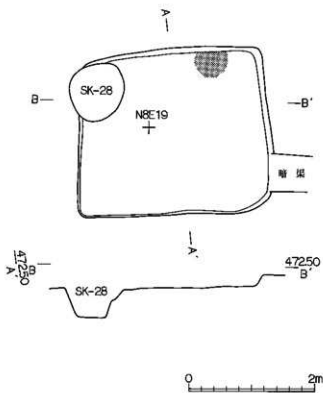
第6图 第2号住居址实测图



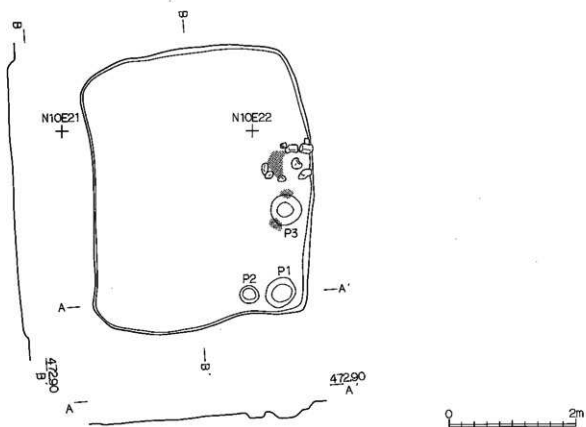
第7图 第3号住居址实测图



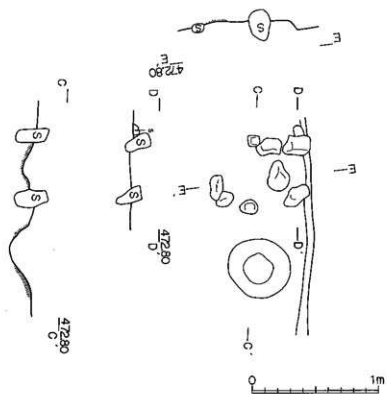
第8图 第4号住居址实测图



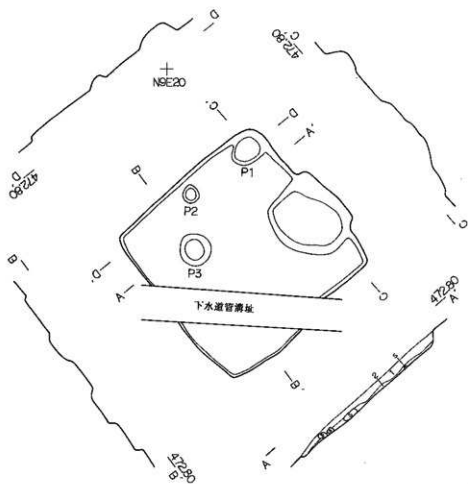
第9图 第4号住居址实测图



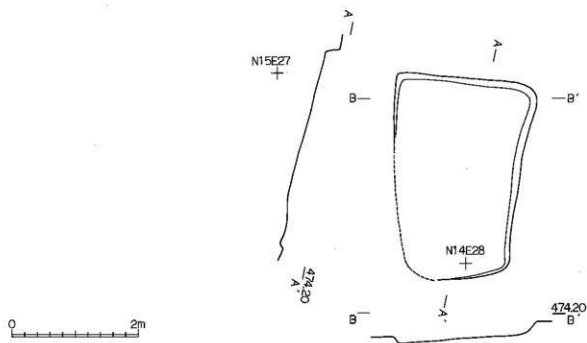
第10图 第5号住居址实测图



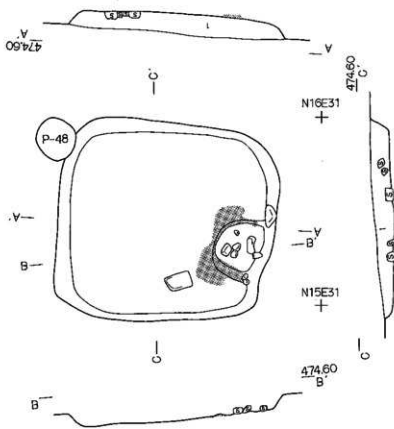
第11图 第5号住居遗址实测图



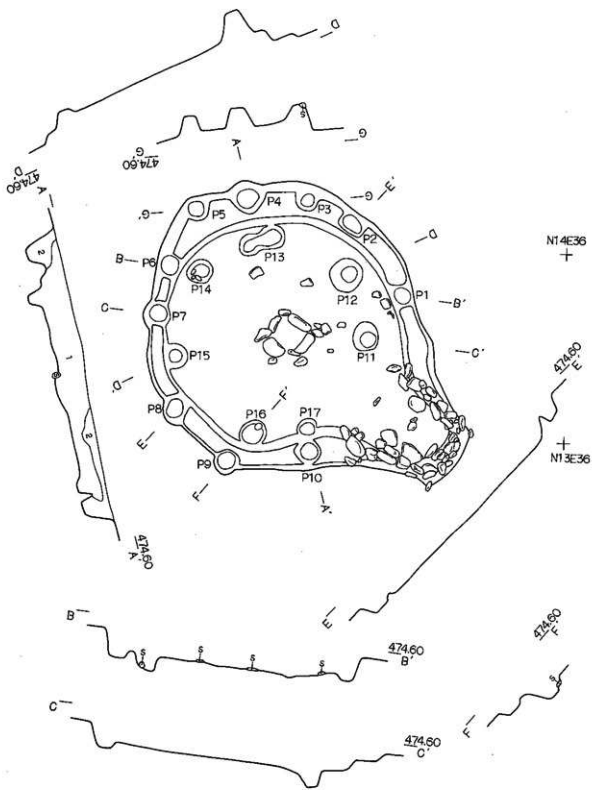
第12图 第7号住居址实测图



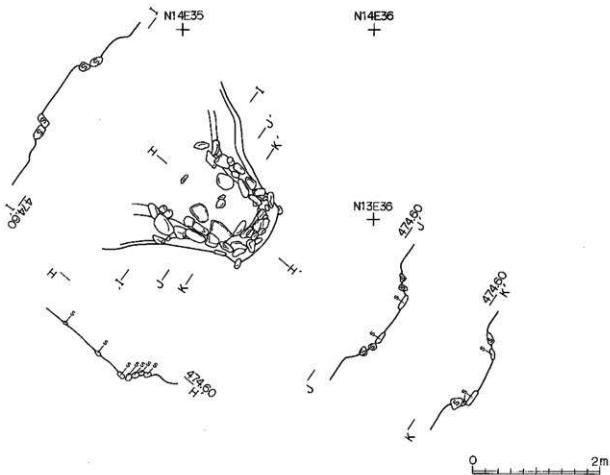
第13图 第8号住居址实测图



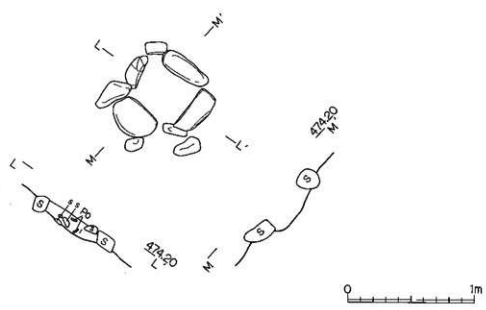
第14图 第9号住居址实测图



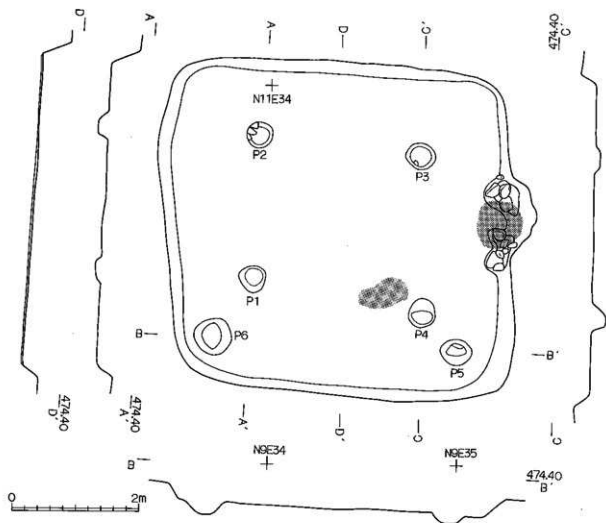
第15图 第11号住居址实测图



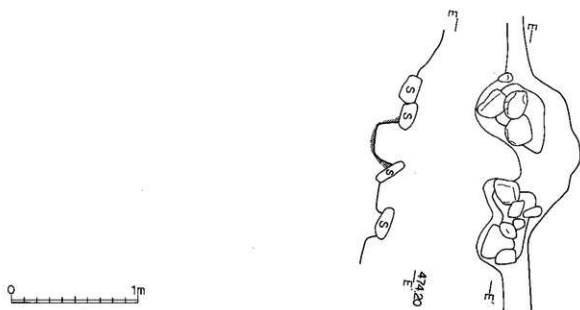
第16図 第11号住居址張り出し部実測図



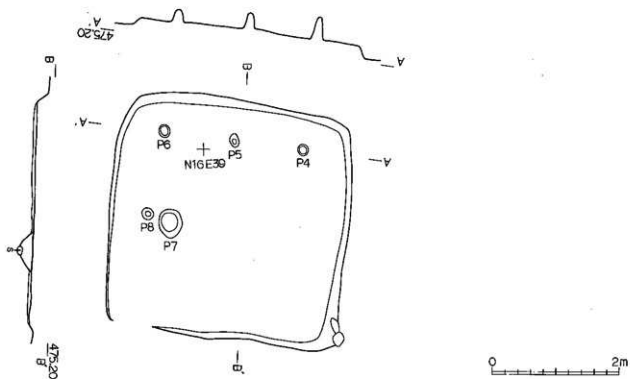
第17図 第11号住居炉址実測図



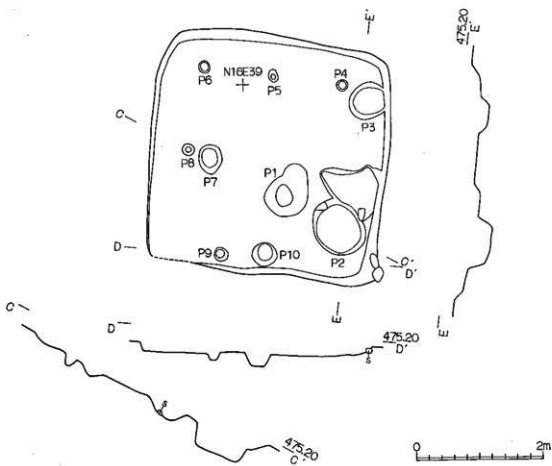
第18图 第12号住居址实测图



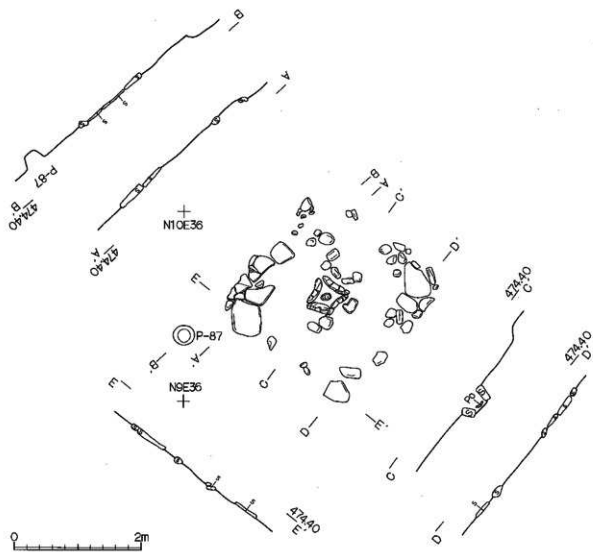
第19图 第12号住居遗址实测图



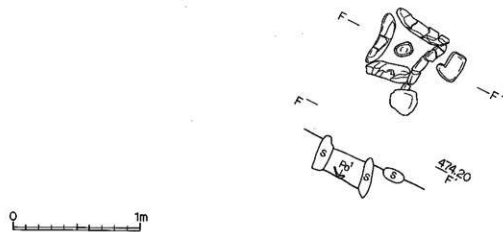
第20図 第13号住居址実測図



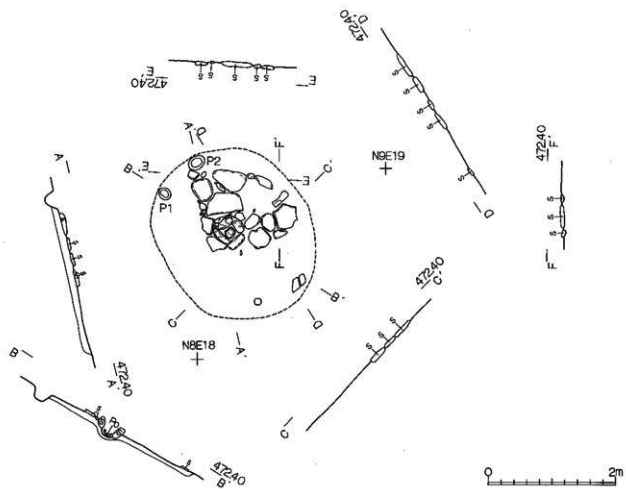
第21図 第13号住居址掘り方実測図



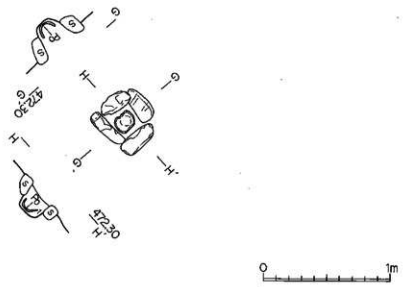
第22图 第14号住居址实测图



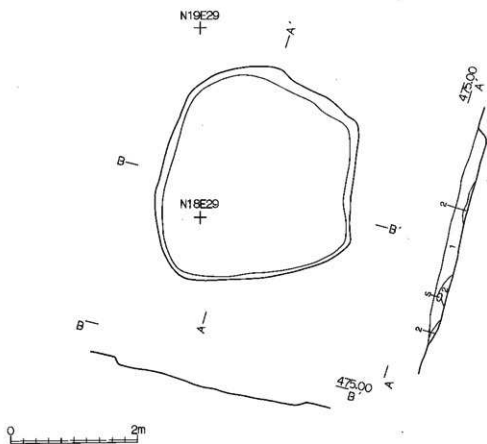
第23图 第14号住居炉址实测图



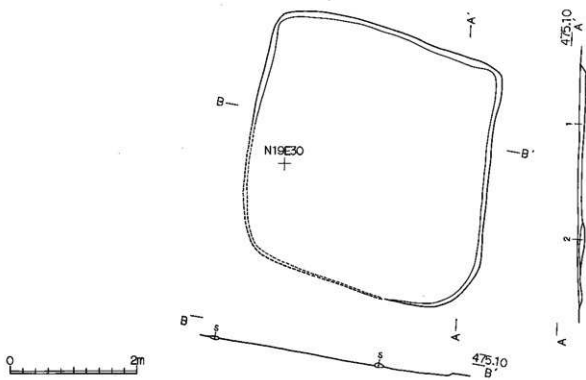
第24图 第15号住居址实测图



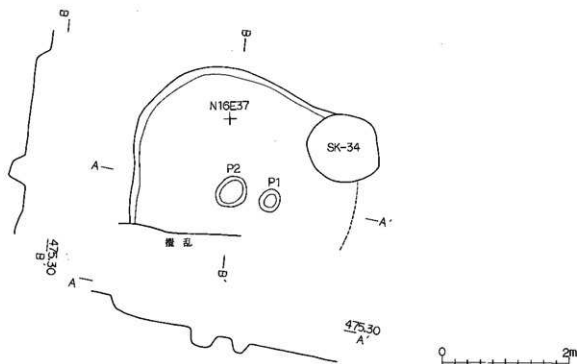
第25图 第15号住居址实测图



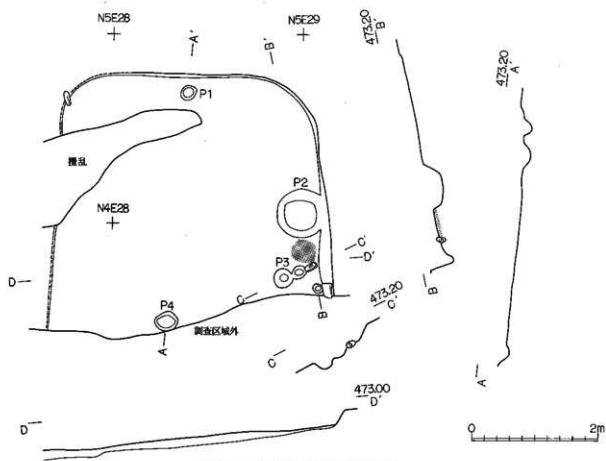
第26图 第17号住居址实测图



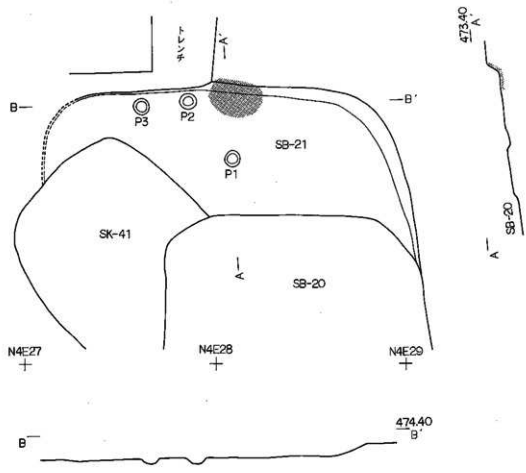
第27图 第18号住居址实测图



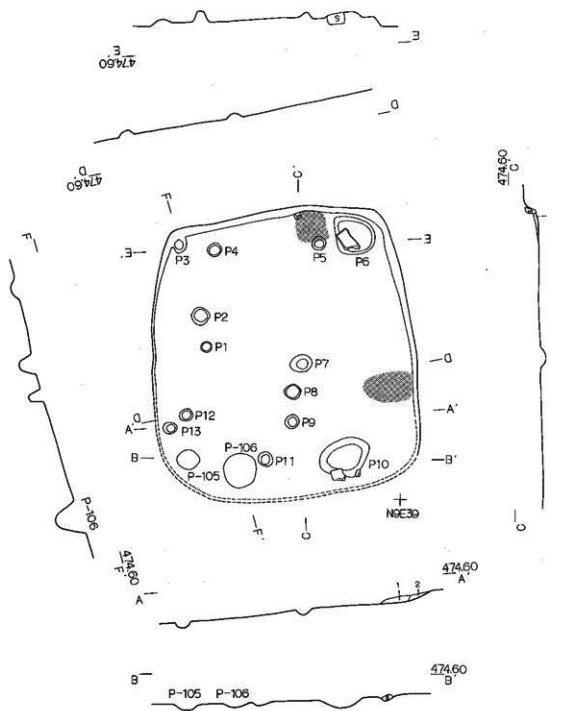
第28图 第19号住居址实测图



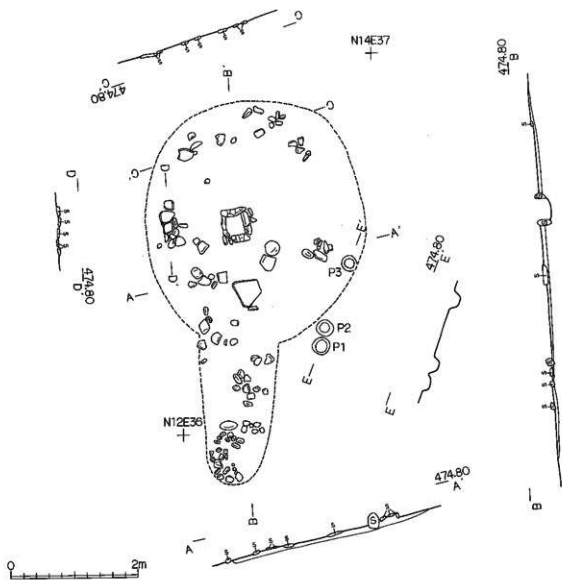
第29图 第20号住居址实测图



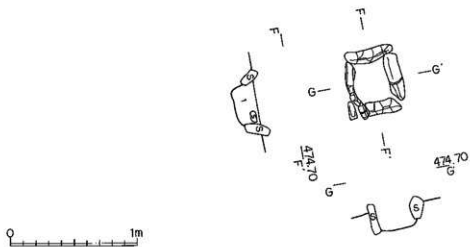
第30图 第21号住居址实测图



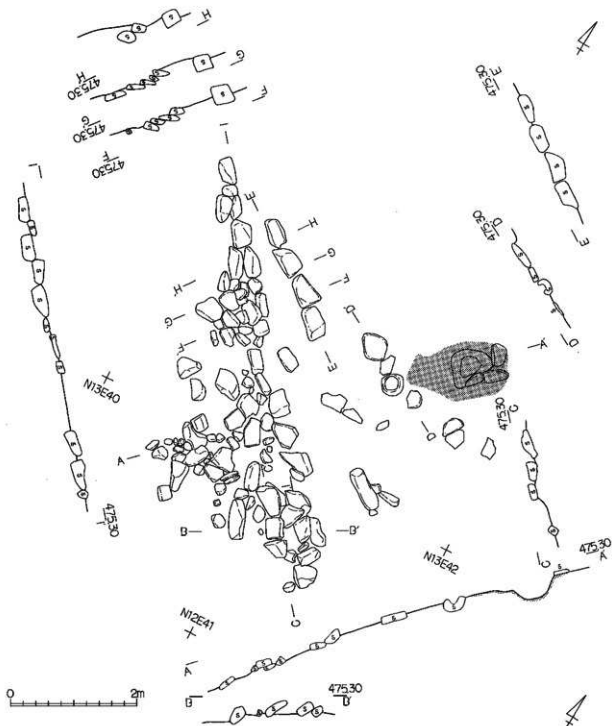
第31图 第22号住居址实测图



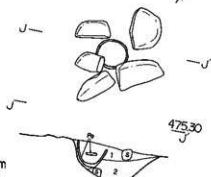
第32图 第23号住居址实测图



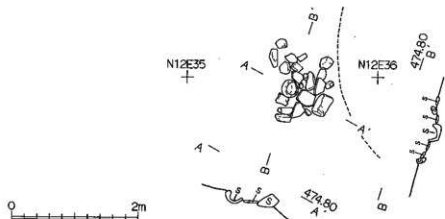
第33图 第23号住居址实测图



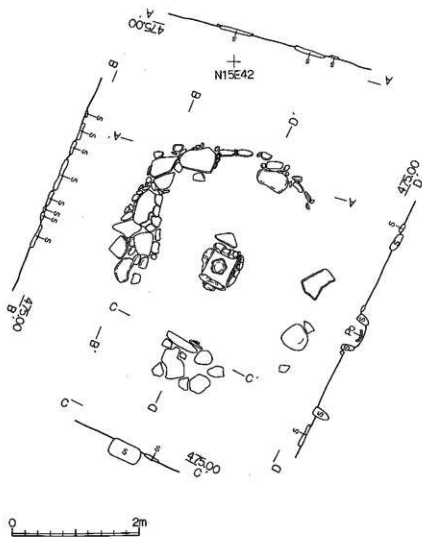
第34图 第24号住居址实测图



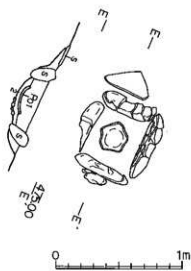
第35图 第24号住居炉址实测图



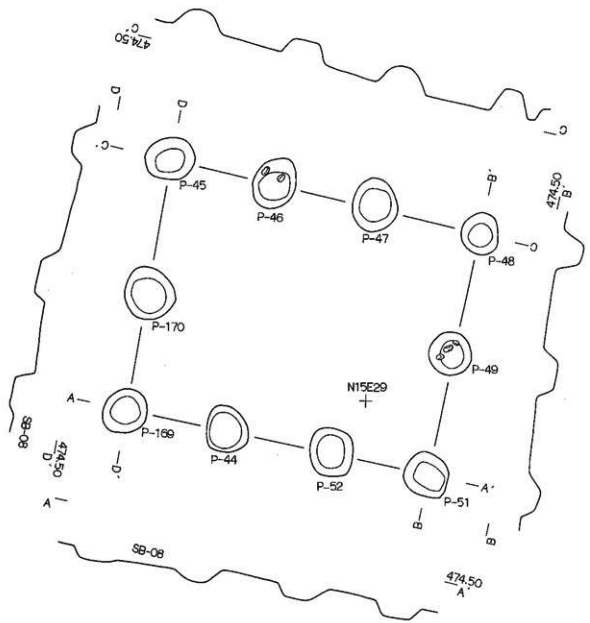
第36图 第25号居住址实测图



第37图 第26号居住址实测图



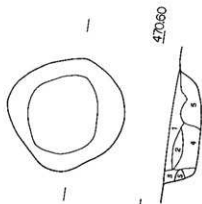
第38图 第26号居住址炉址实测图



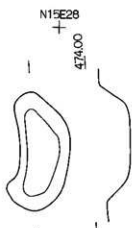
第39図 第1号掘立て柱建物実測図



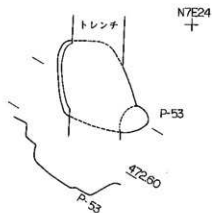
第1号土塚



第2号土塚



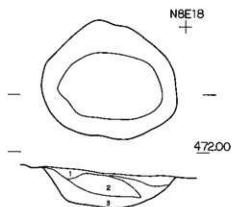
第3号土塚



第4号土塚



第5号土塚

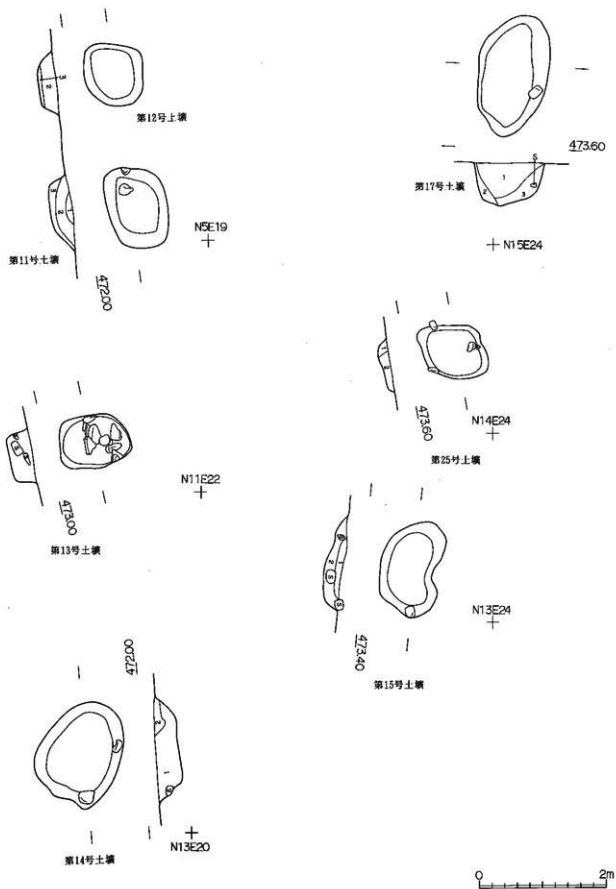


第6号土塚

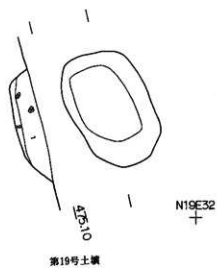
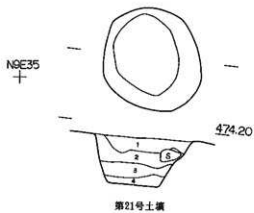
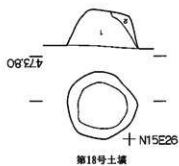
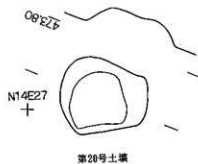
N2E12
+



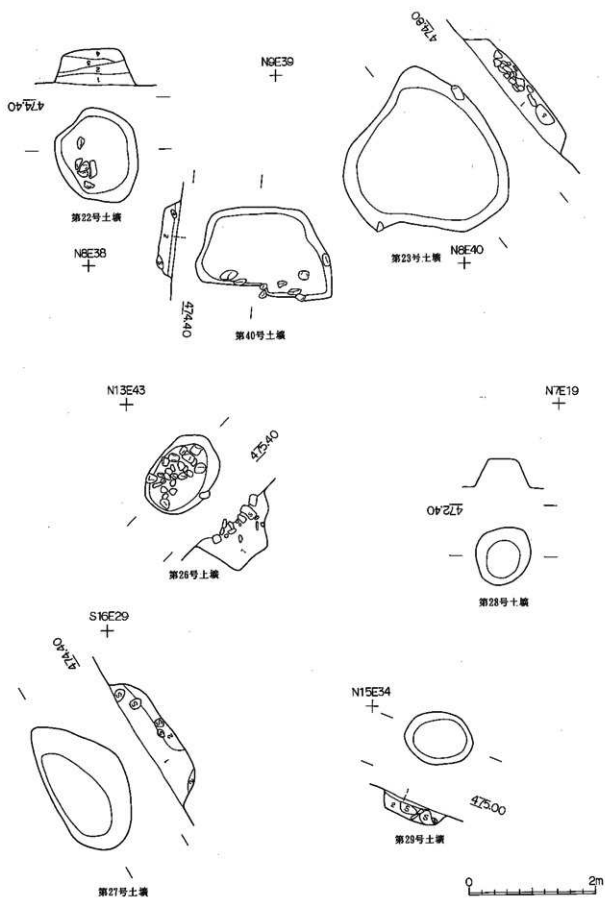
第40図 土塚実測図(1)



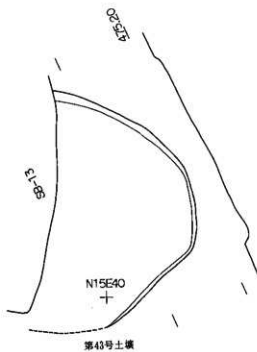
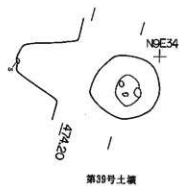
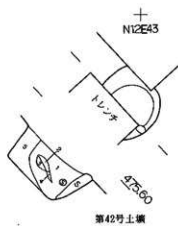
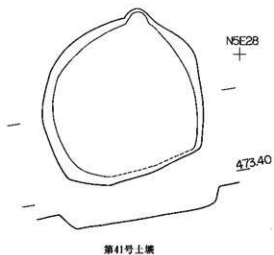
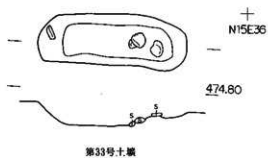
第41图 土坑实测图(2)



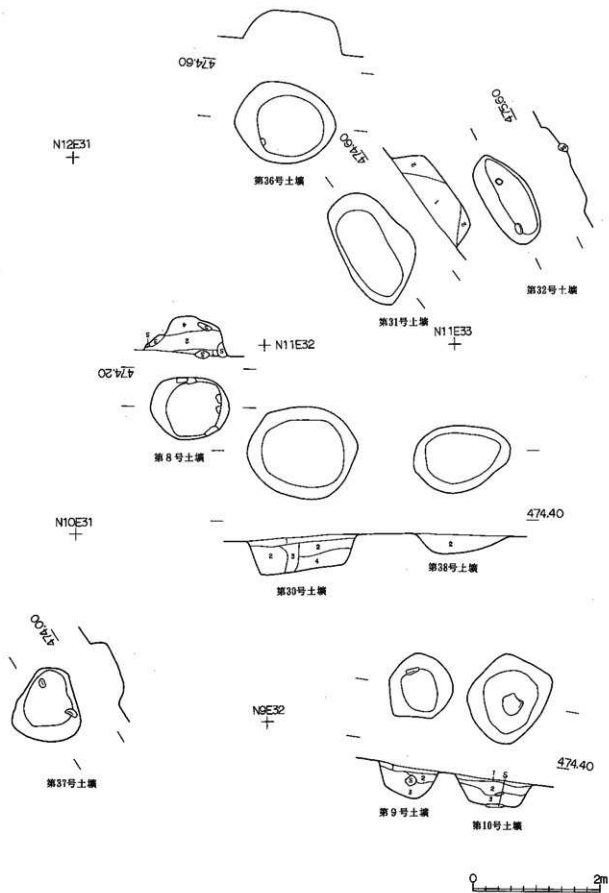
第42图 土塚実測图(3)



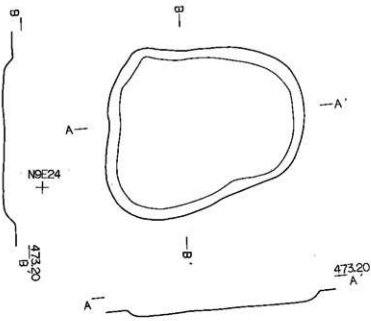
第43图 土坑实测图(4)



第44図 土壌実測図(5)



第45图 土坑实测图(6)



第46号土壤



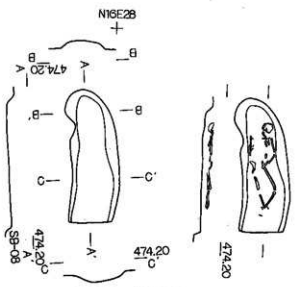
第44号土壤



第47号土壤



第45号土壤



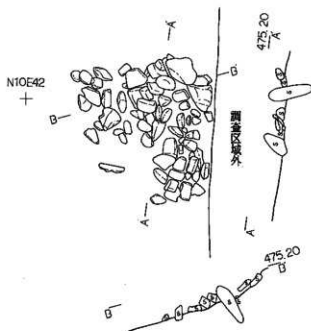
第35号土壤



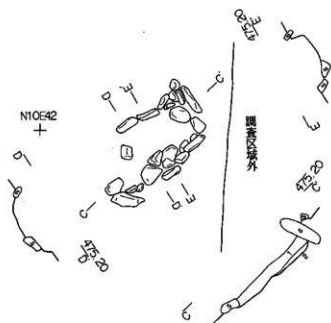
第46图 土壤实测图(7)



第47图 第1号集石遺構実測図

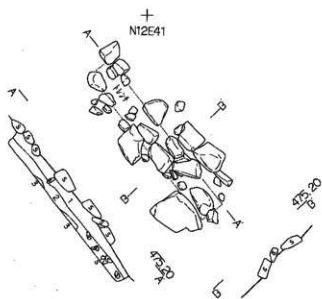


第48图 第3・4号集石遺構実測図(1)

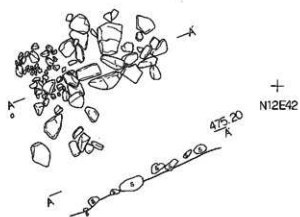


第49图 第3・4号集石遺構実測図(2)



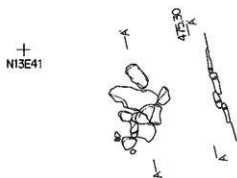


第50図 第5号集石遺構実測図




第51図 第6号集石遺構実測図

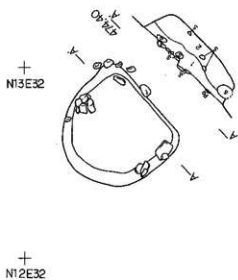




第52图 第7号集石遺構実測図



第53图 第8号集石遺構実測図(1)



第54图 第8号集石遺構実測図(2)

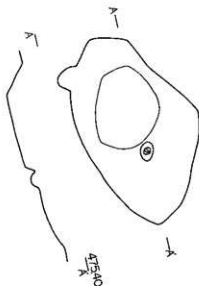


+
N15E41



+
N14E41

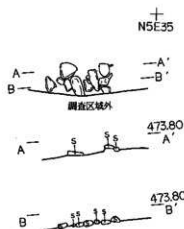
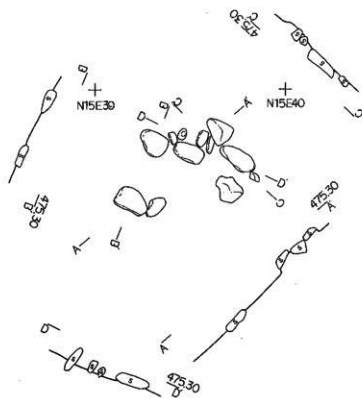
+
N15E42



+
N14E42

第55图 第11号集石遺構実測図(1)

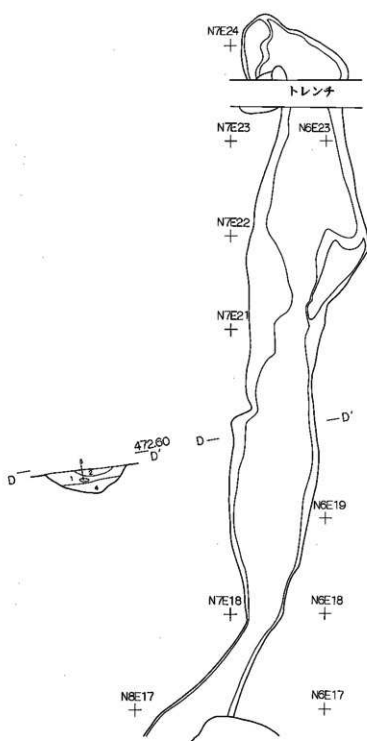
第56图 第11号集石遺構実測図(2)



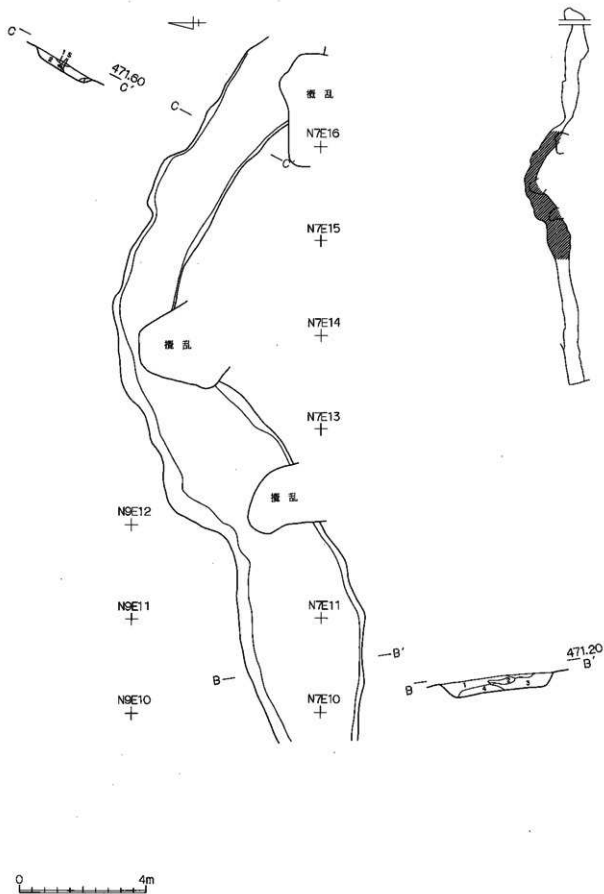
第57图 第13号集石遺構実測図



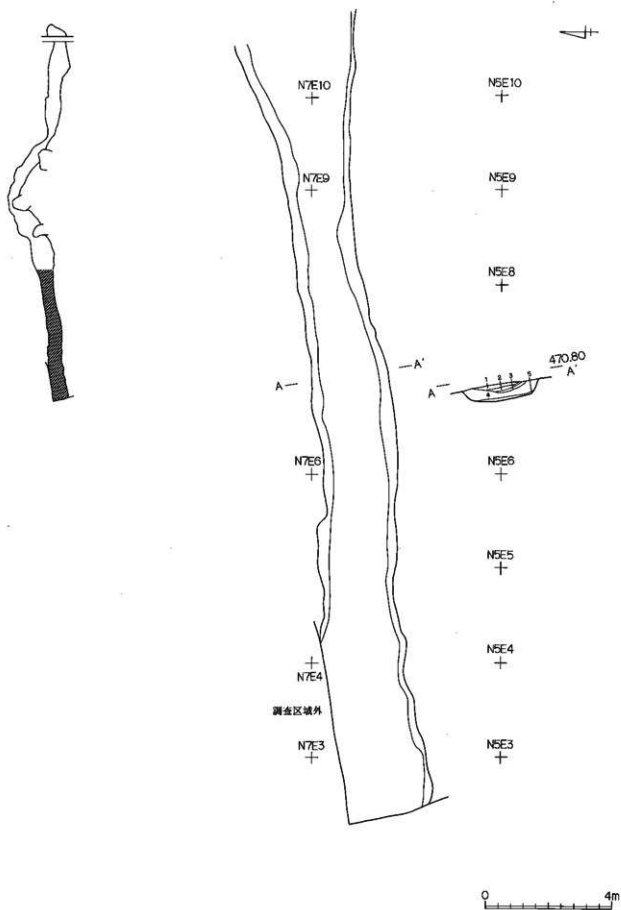
第58图 第14号集石遺構実測図



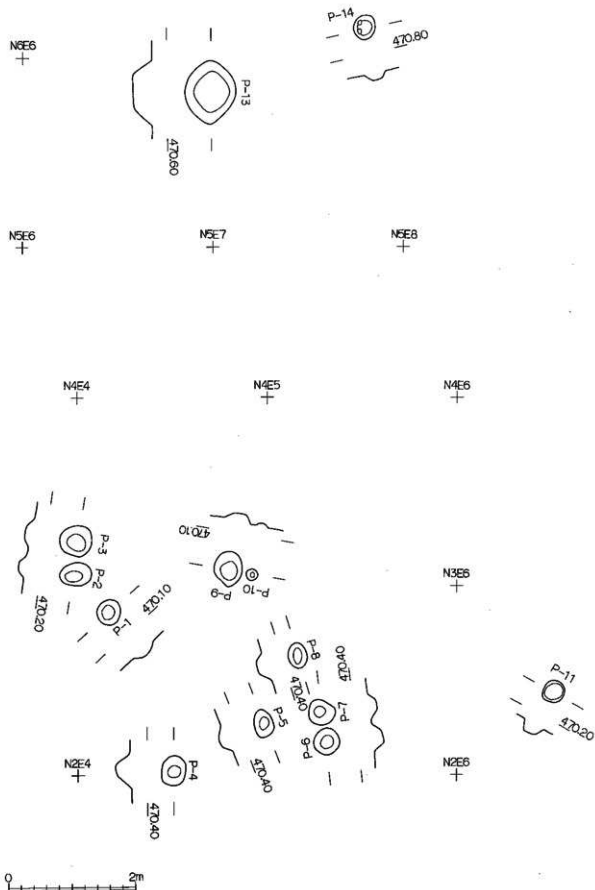
第59図 第1号溝址実測図(1)



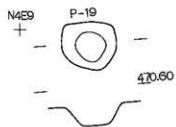
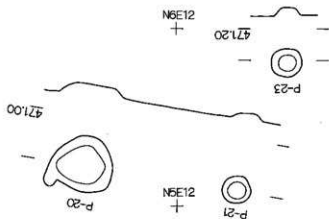
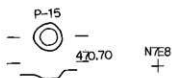
第60图 第1号沟址实测图(2)



第61图 第1号溝址实测图(3)



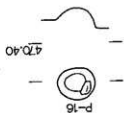
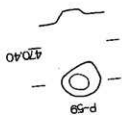
第62図 ピット実測図(1)



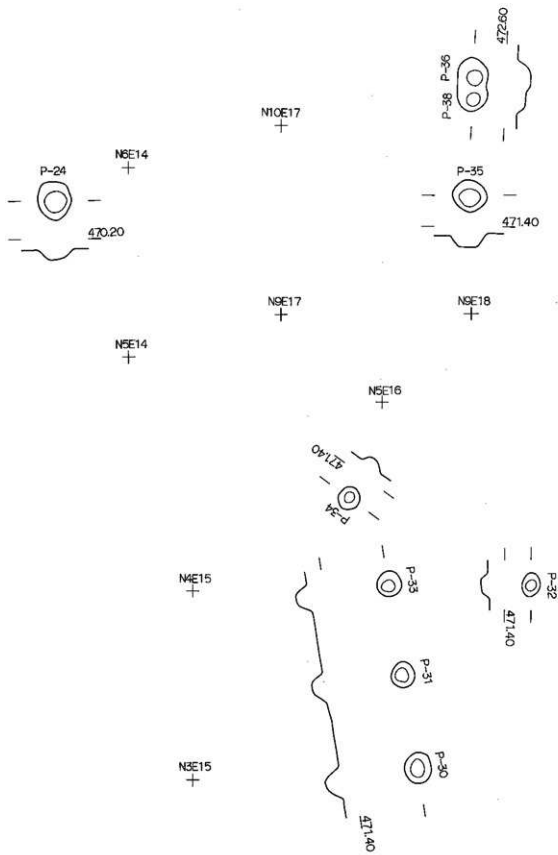
N3E7
+

N3E8
+

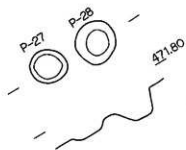
N3E9
+



第63図 ビット実測図(2)



第64図 ピット実測図(3)



N13E14
+



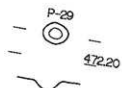
N13E20
+

N12E14
+

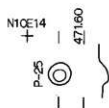


N11E16
+

N11E14
+



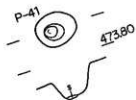
N10E16
+



N10E14
+

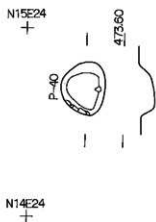


第65図 ピット実測図(4)



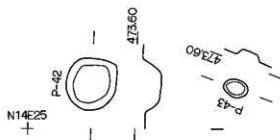
N16E25
+

N16E26
+



N15E25
+

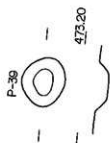
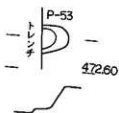
N15E26
+



N7E24
+

N10E24
+

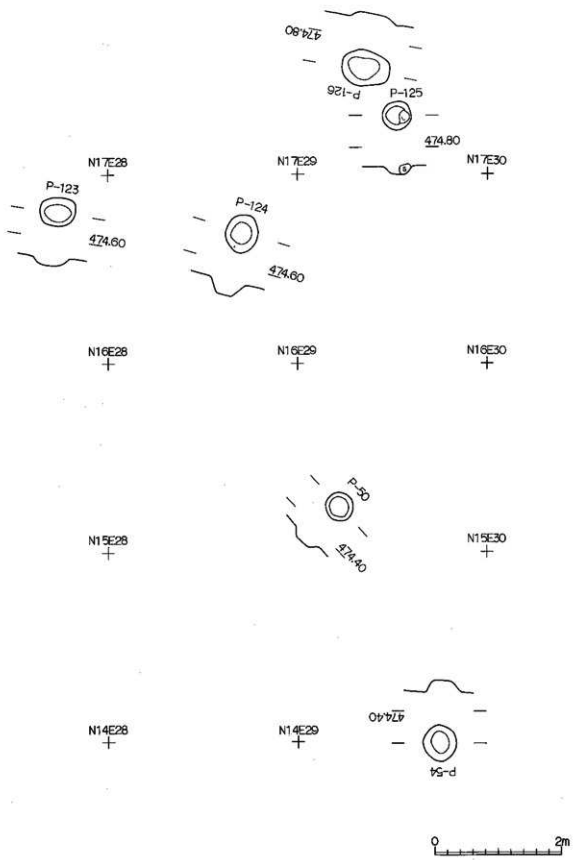
N10E25
+



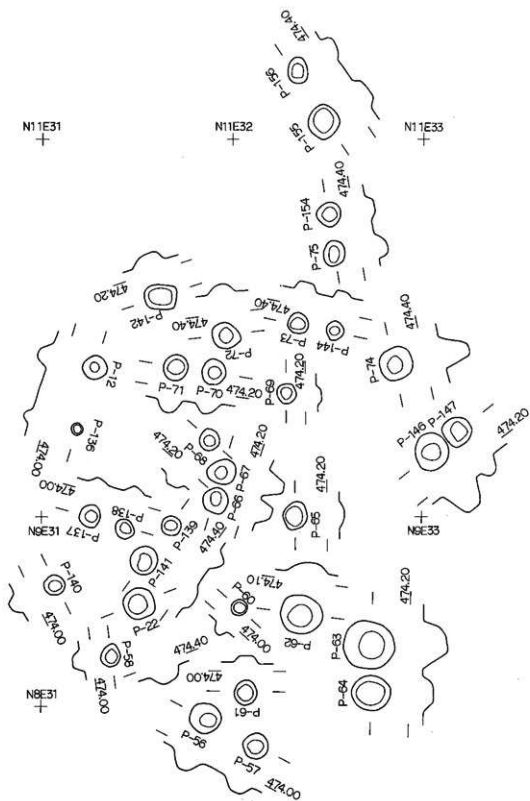
N5E25
+



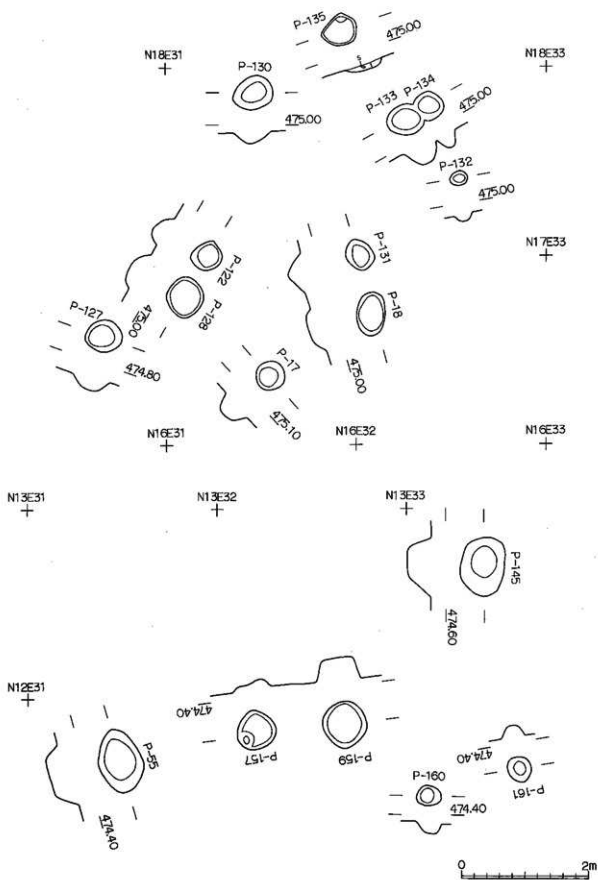
第66図 ビット実測図(5)



第67図 ビット実測図(6)



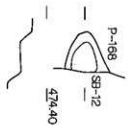
第68図 ビット実測図(7)



第69圖 ビット実測図(8)

N11E33
+

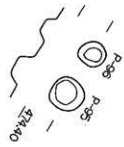
N11E34
+



N10E33
+

N10E34
+

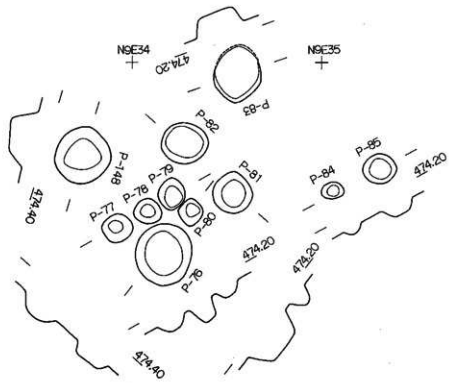
N10E35
+



N8E33
+

N8E34
+

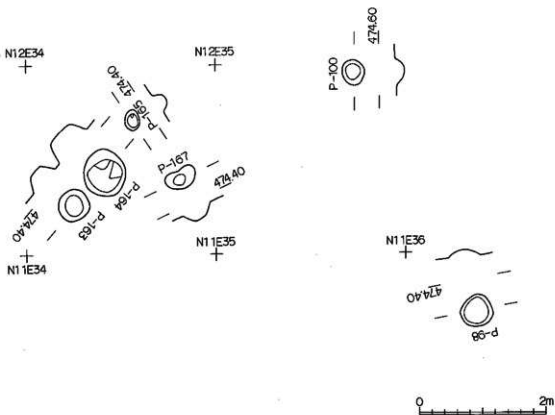
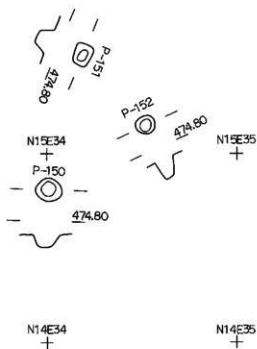
N8E35
+



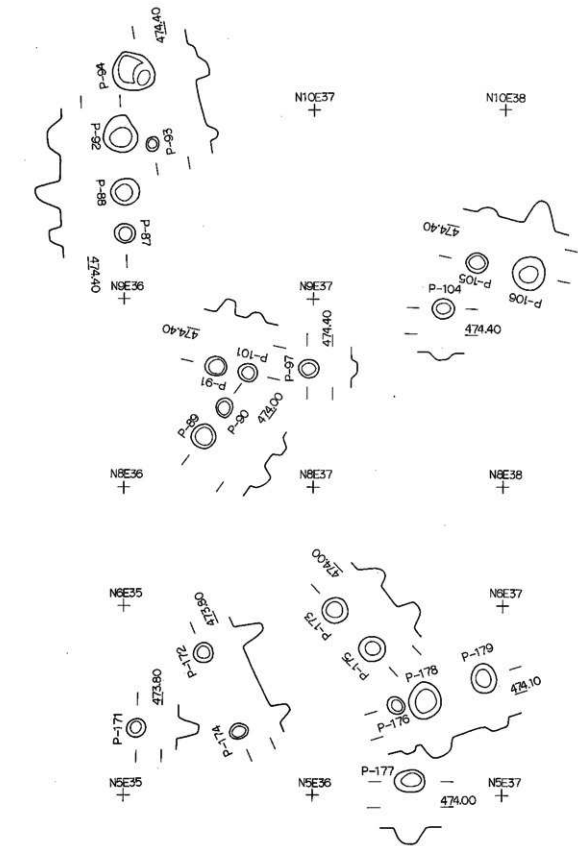
N8E33
+



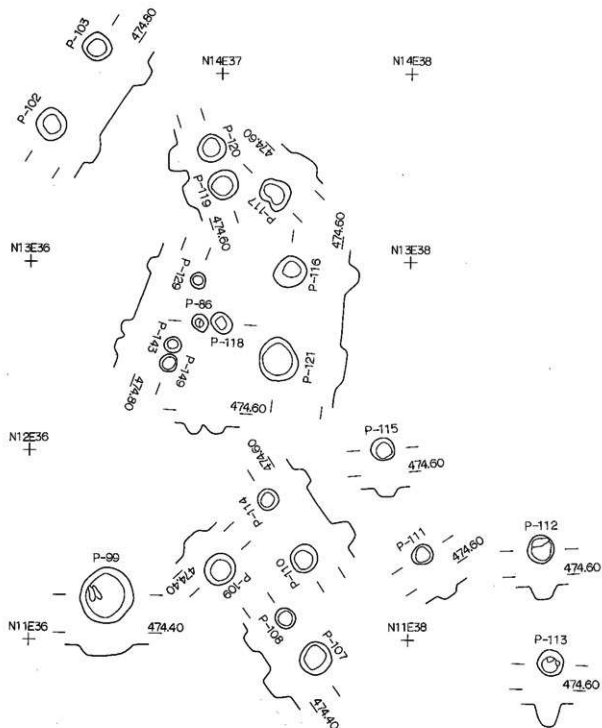
第70図 ビット実測図(9)



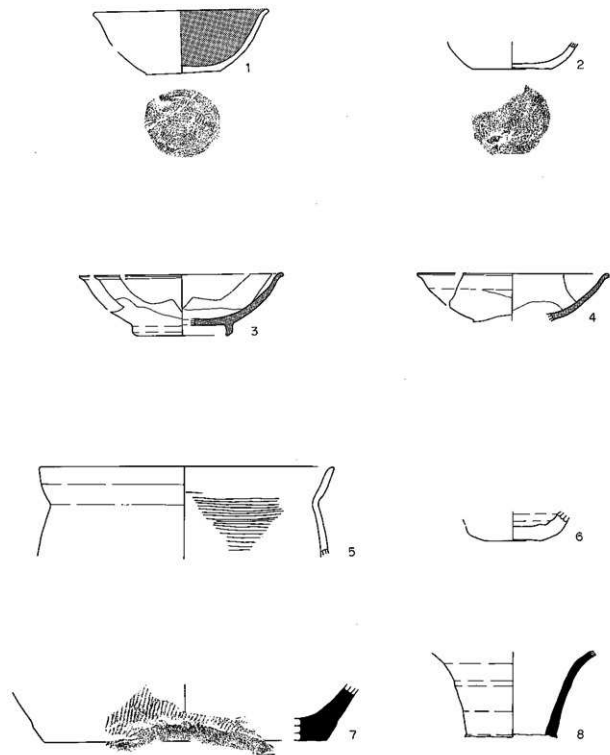
第71図 ビット実測図(10)



第72図 ビット実測図(11)




第73図 ビット実測図(12)

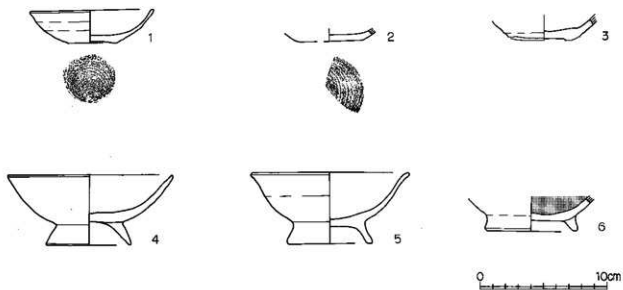


0 10cm


第74图 第1号住居址出土物实测图



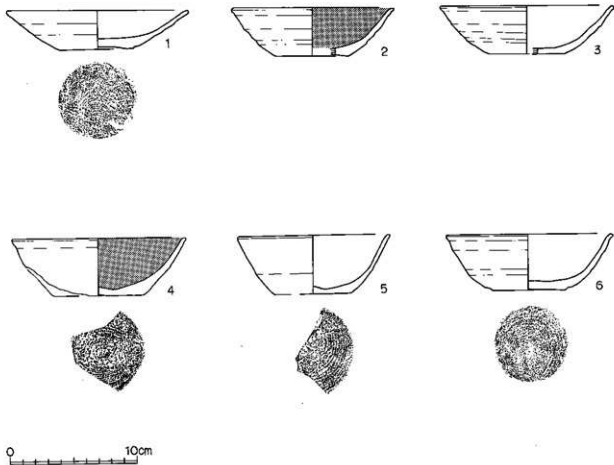
第75图 第2号住居址出土遗物实测图



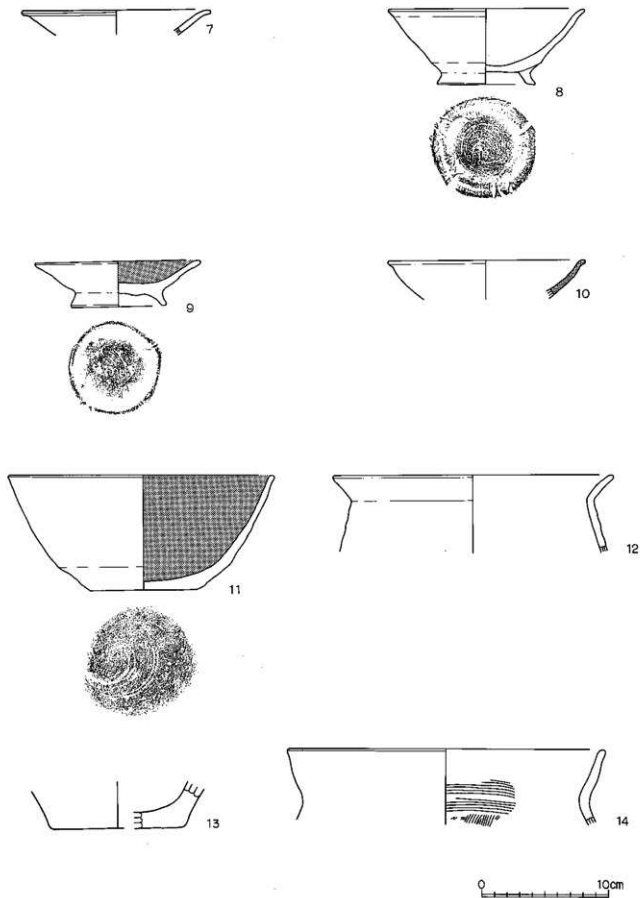
第76图 第3号住居址出土遗物实测图(1)



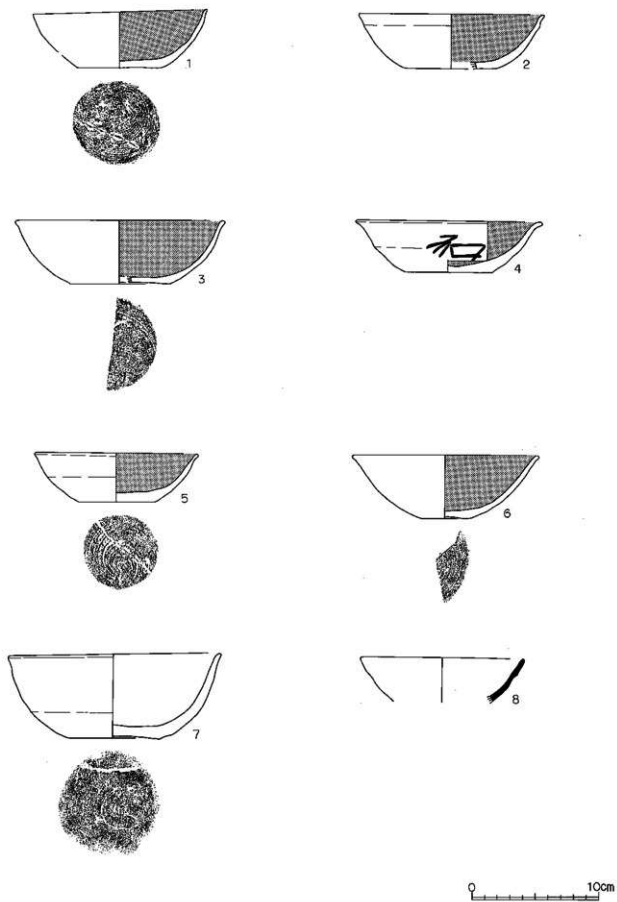
第76图 第3号住居址出土遗物实测图(2)



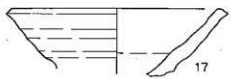
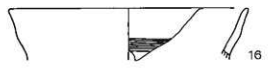
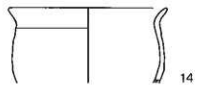
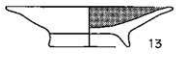
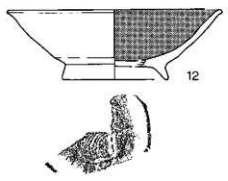
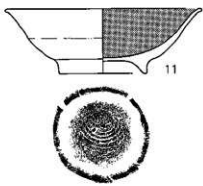
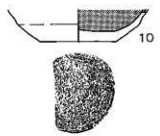
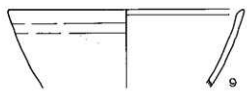
第77图 第4号住居址出土遗物实测图(1)




第77图 第4号住居址出土遗物实测图(2)



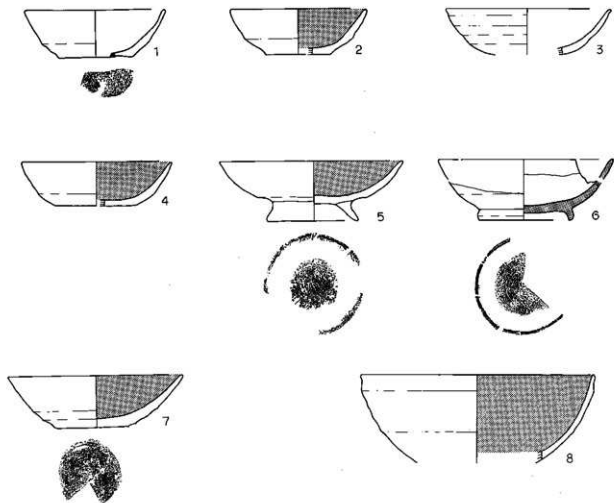
第78图 第5号住居址出土遗物实测图(1)



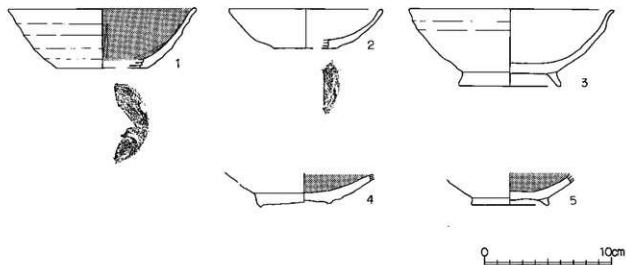
第78图 第5号住居址出土遺物実測図(2)



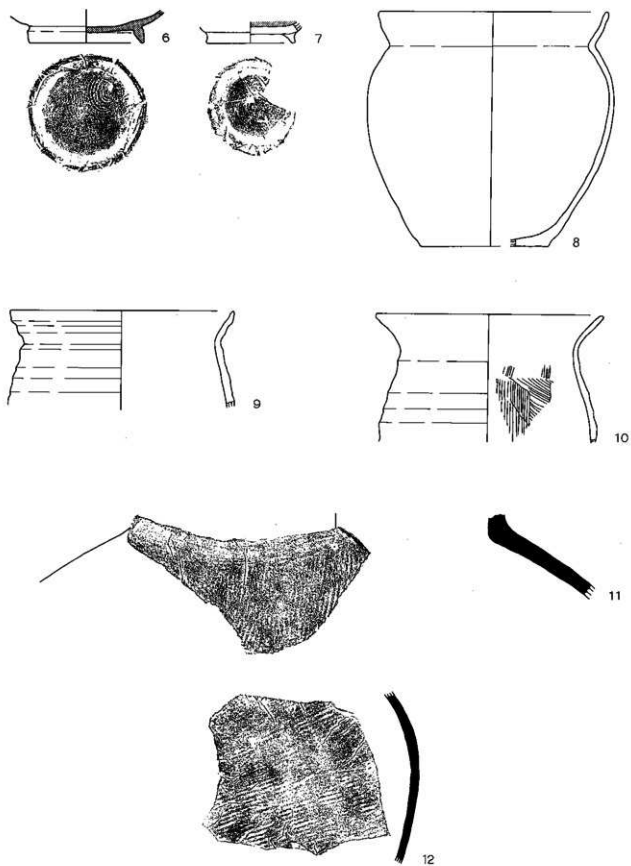
第79图 第7号住居址出土遺物実測図



第80图 第8号住居址出土遗物实测图

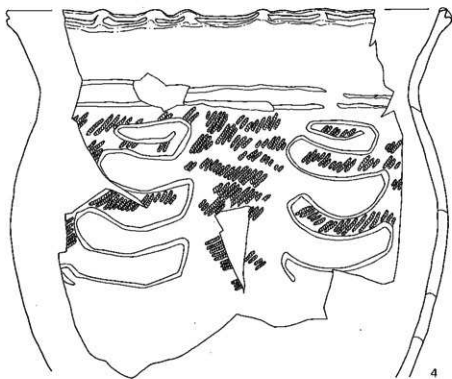
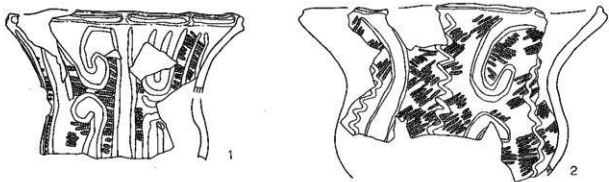


第81图 第9号住居址出土遗物实测图(1)

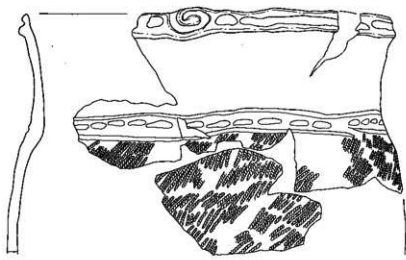


0 10cm

第81图 第9号住居址出土遺物実測図(2)



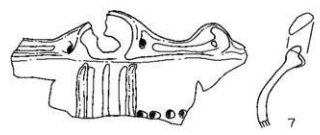
第82图 第11号住居址出土遗物实测图(1)



5



6



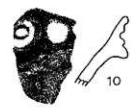
7



8




9




10



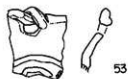
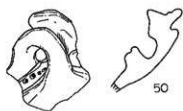
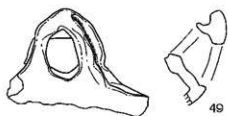
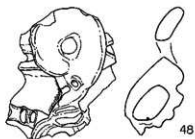


第82图 第11号住居址出土遗物实测图(2)



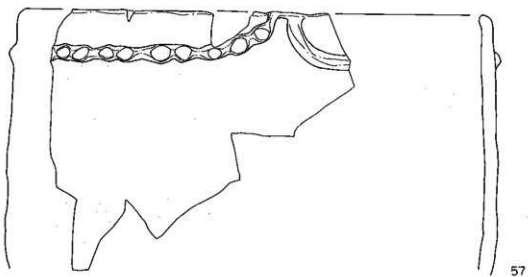
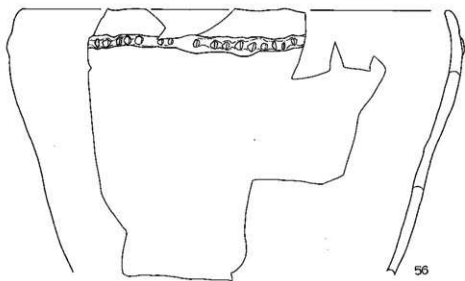
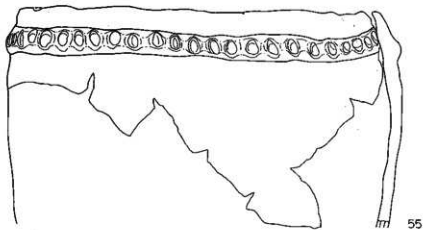
第82图 第11号住居址出土遗物实测图(3)




第82图 第11号住居址出土遗物实测图(4)




第82图 第11号住居址出土遗物实测图(5)



第82图 第11号住居址出土遺物実測图(6)

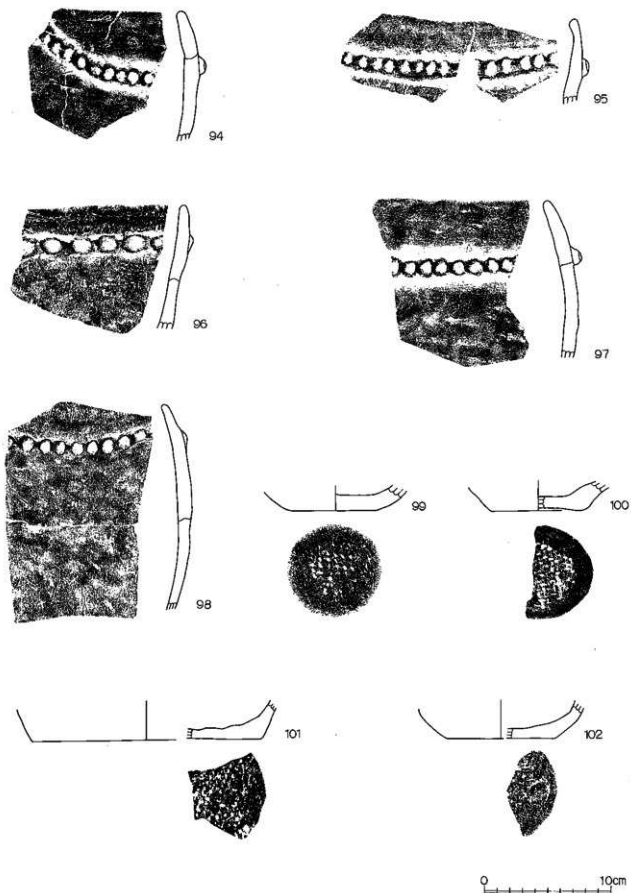


第82图 第11号住居址出土遺物実測图(7)

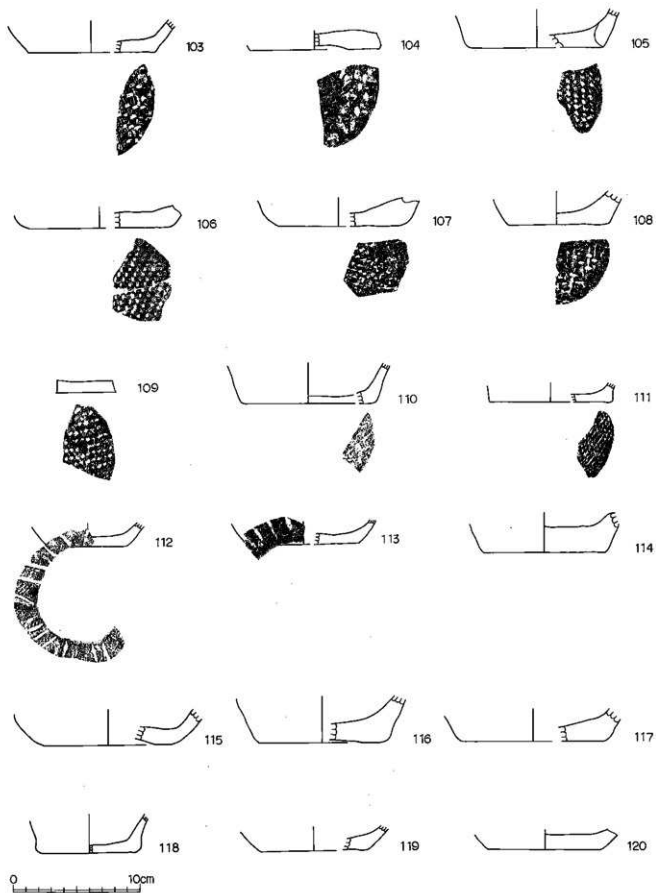


0 10cm

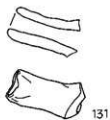
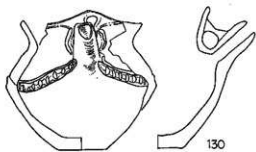
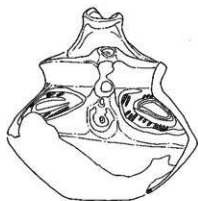

第82图 第11号住居址出土遗物实测图(8)




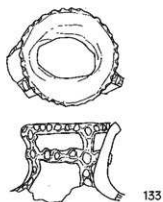
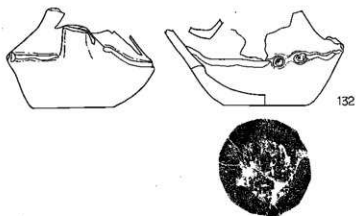
第82图 第11号住居址出土遗物实测图(9)



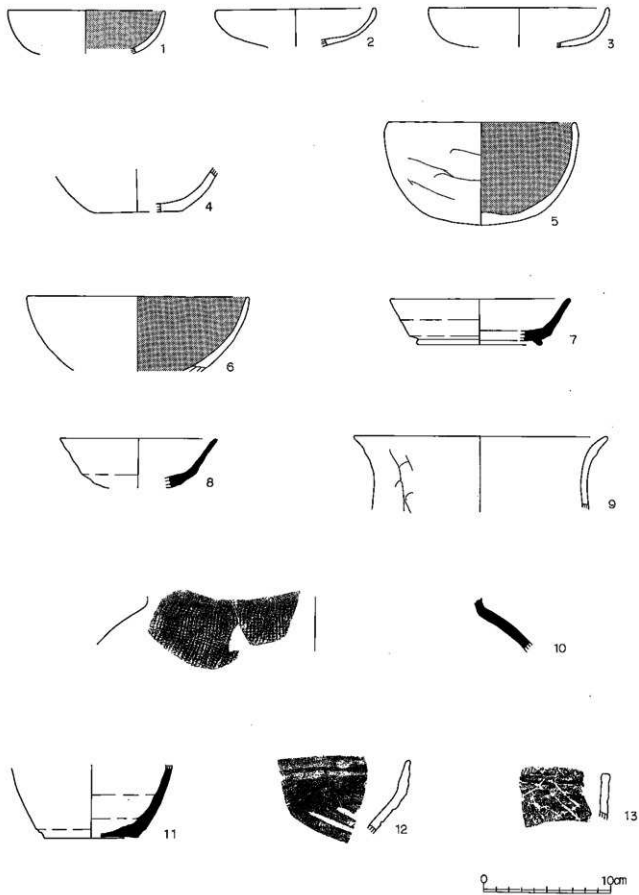
第82图 第11号住居址出土遺物実測图(10)




第82图 第11号住居址出土遺物実測図(11)



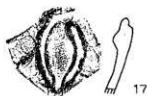

第82图 第11号住居址出土遗物实测图(12)



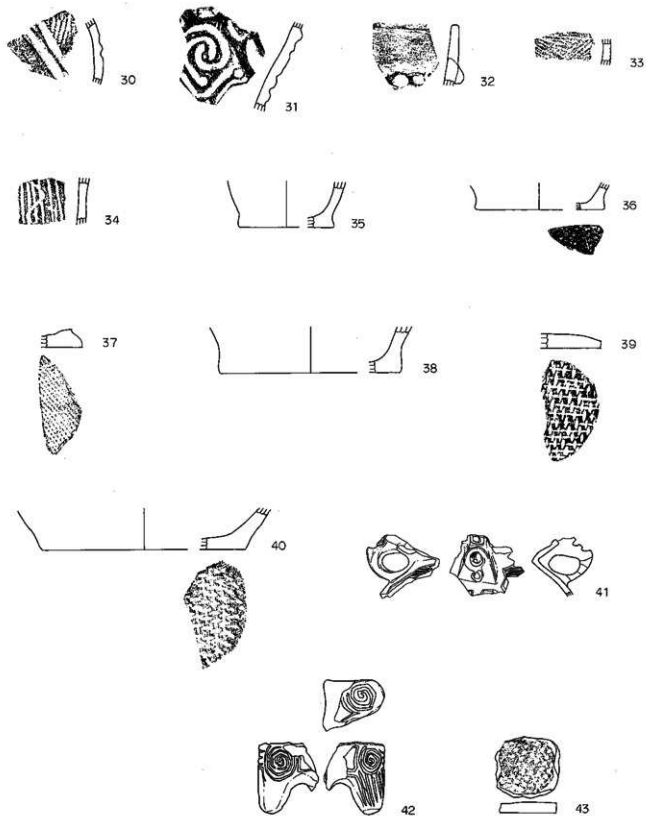
第83图 第12号住居址出土遺物実測図



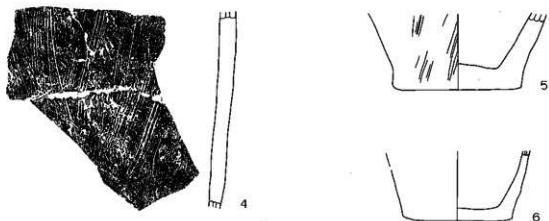

第84图 第13号住居址出土遗物实测图(1)



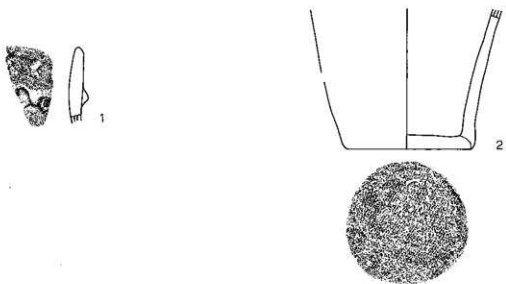
第84图 第13号住居址出土遗物实测图(2)



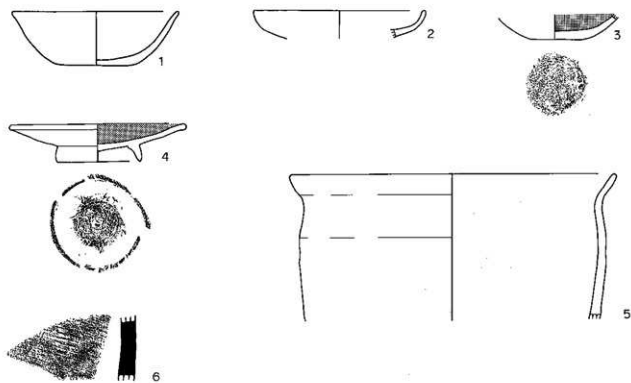
第84图 第13号住居址出土遗物实测图(3)



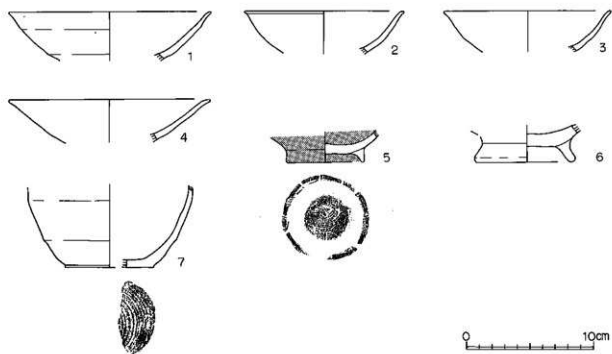
第85图 第14号住居址出土遗物实测图




第86图 第15号住居址出土遗物实测图




第87图 第17号住居址出土遗物实测图



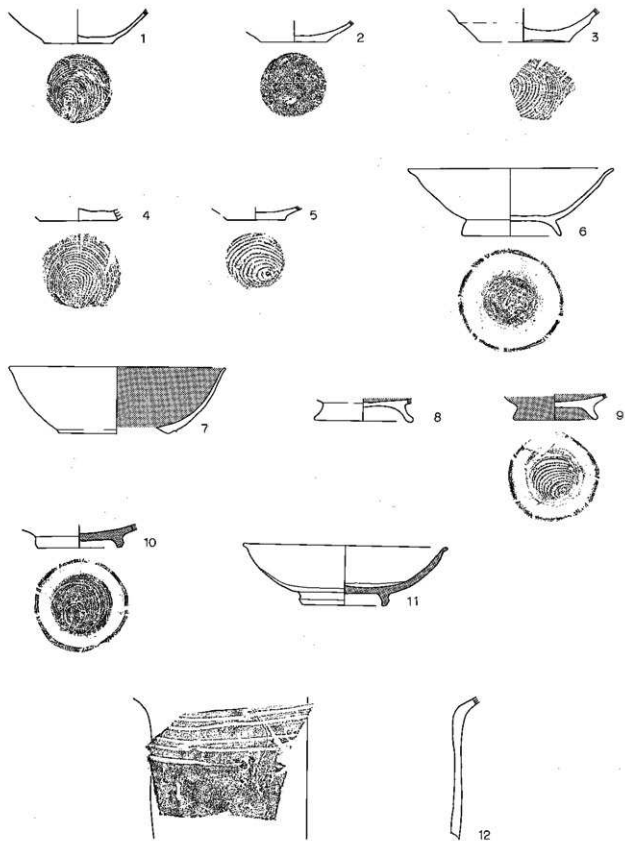
第88图 第18号住居址出土遗物实测图(1)



第88图 第18号住居址出土遗物实测图(2)

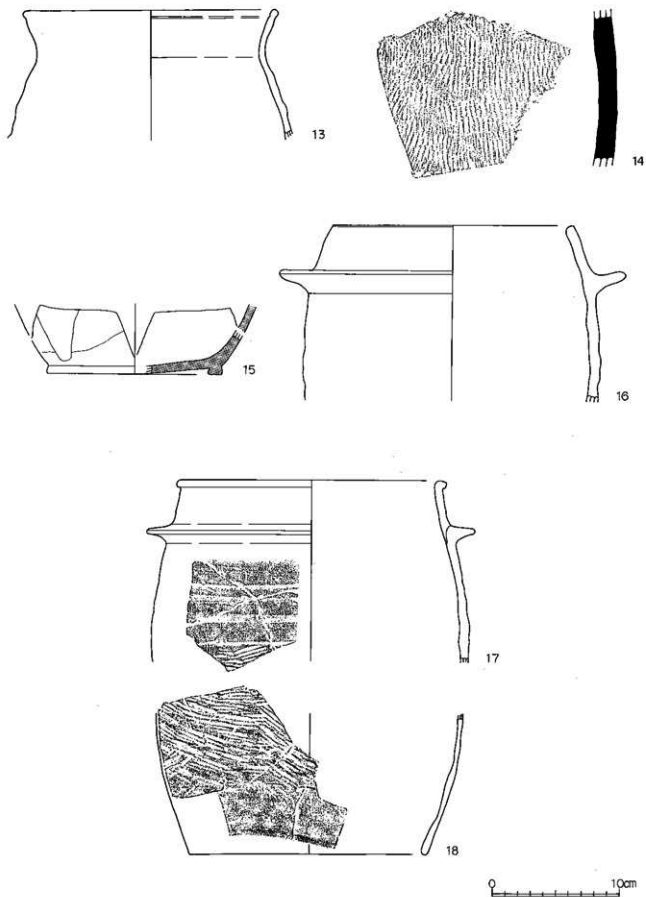


第89图 第19号住居址出土遗物实测图

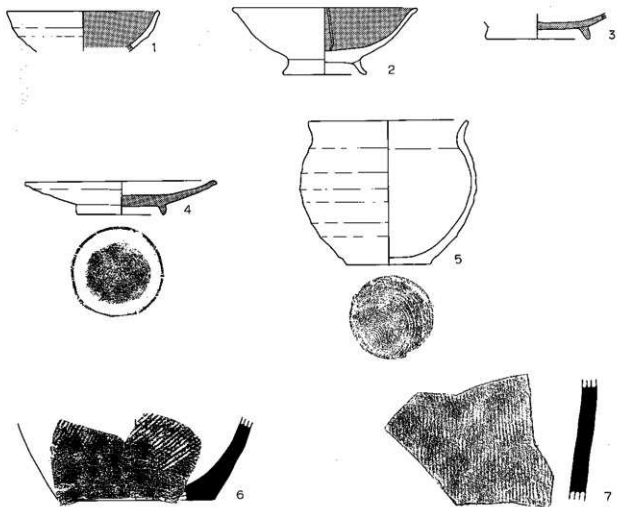


0 10cm


第90图 第20号住居址出土遗物实测图(1)



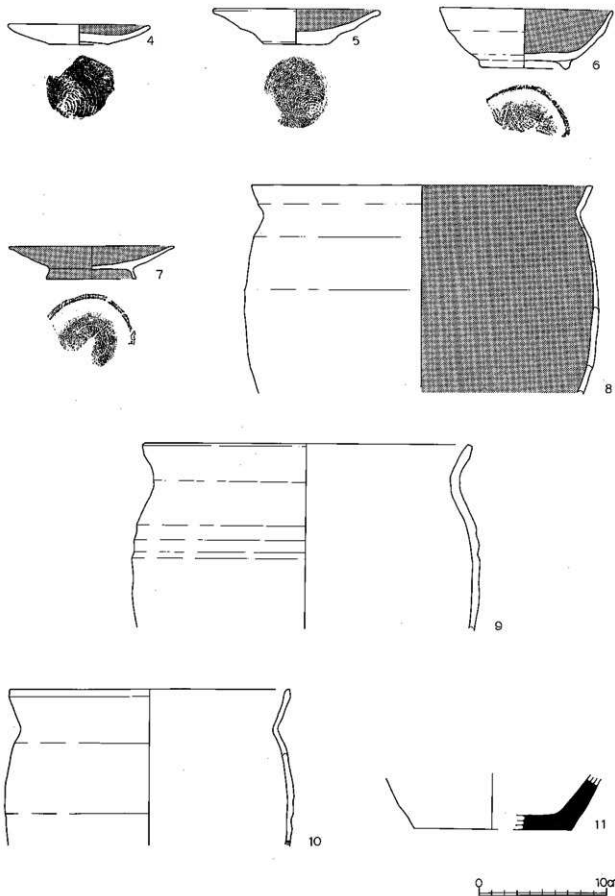
第90图 第20号住居址出土遗物实测图(2)



第91图 第21号住居址出土遗物实测图




第92图 第22号住居址出土遗物实测图(1)



第92图 第22号住居址出土遺物実測図(2)



第93图 第23号住居址出土遗物实测图



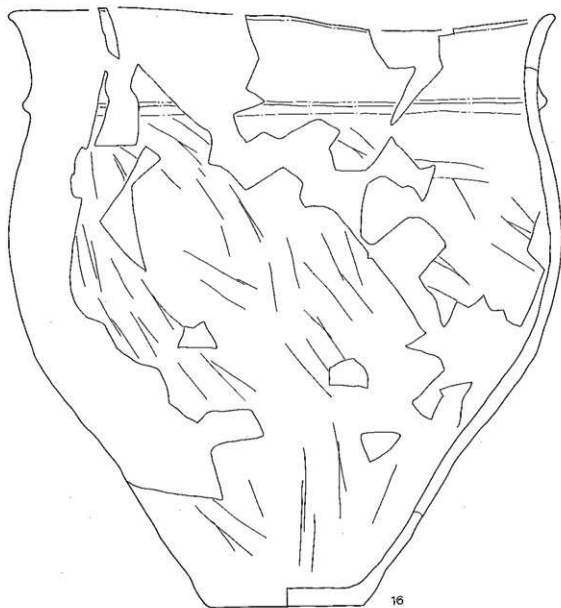
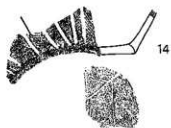
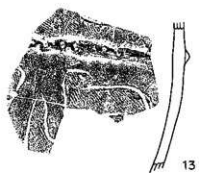
第94图 第24号住居址出土遺物実測図(1)




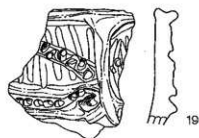

第94图 第24号住居址出土遗物实测图(2)



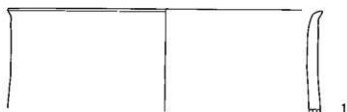
第95图 第26号住居址出土遗物实测图(1)



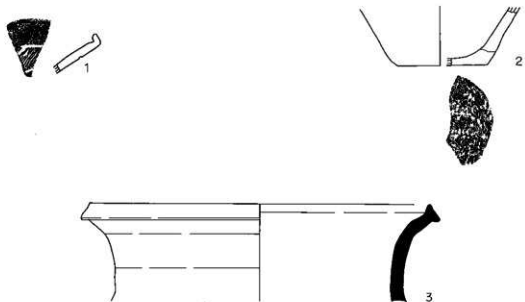
第95圖 第26号住居址出土遺物実測圖(2)



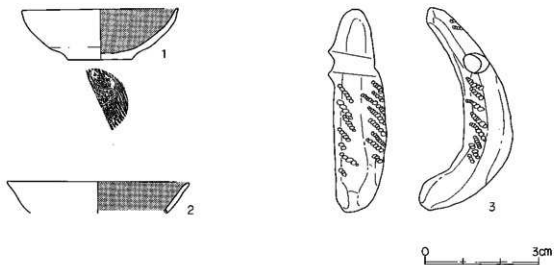
第95图 第26号住居址出土遺物実測図(3)



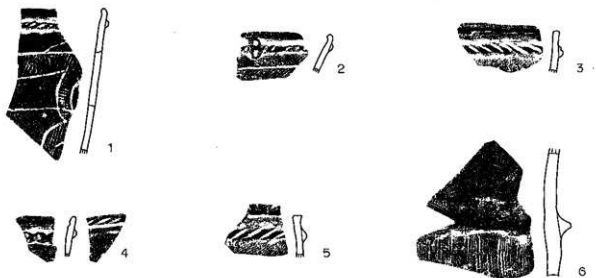
第96图 第1号掘立て柱建物址出土遺物実測図




第97图 第3号土坑出土遗物实测图




第98图 第4号土坑出土遗物实测图



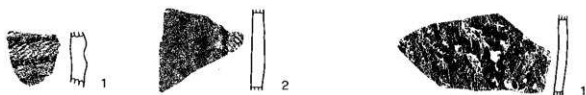
第99图 第6号土坑出土遗物实测图



第100图 第8号土坑出土遗物实测图




第 101 图 第 9 号土坑出土遗物实测图



第 102 图 第 10 号土坑出土遗物实测图

第 103 图 第 11 号土坑出土遗物实测图



第 104 图 第 13 号土坑出土遗物实测图

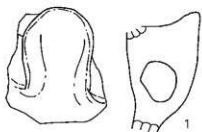


第 105 图 第 14 号土坑出土遗物实测图

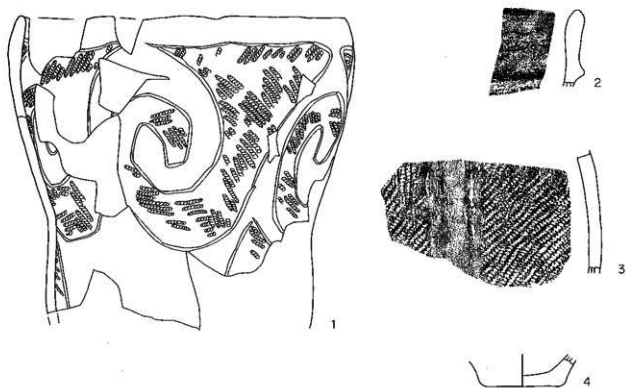
第 106 图 第 15 号土坑出土遗物实测图



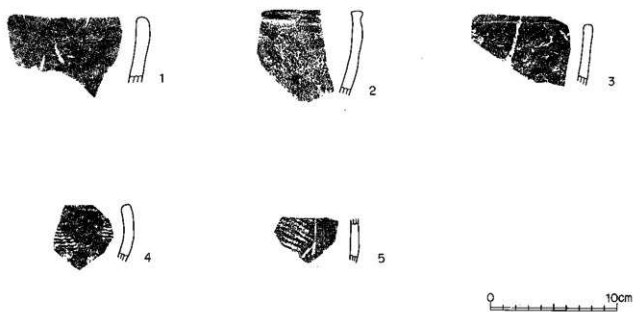
第 107 图 第16号土城出土遗物实测图



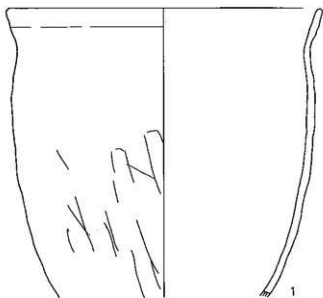
第 108 图 第17号土城出土遗物实测图



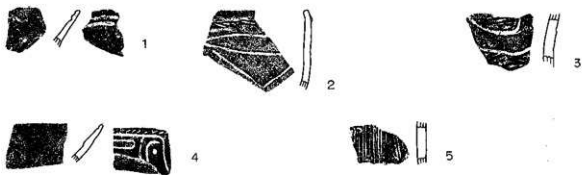
第 109 图 第18号土坑出土遗物实测图



第 110 图 第19号土坑出土遗物实测图



第 111 图 第20号土坑出土遗物实测图



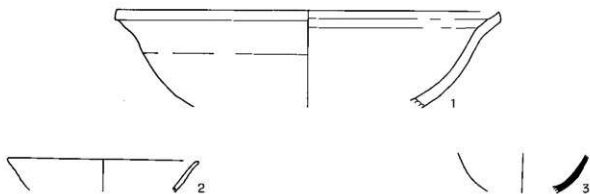
第 112 图 第21号土坑出土遗物实测图



第 113 图 第22号土坑出土遗物实测图

第 114 图 第23号土坑出土遗物实测图

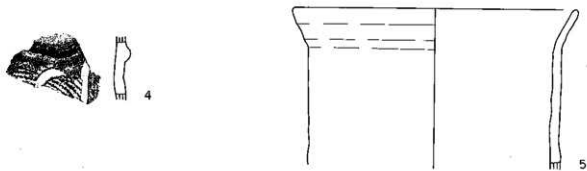
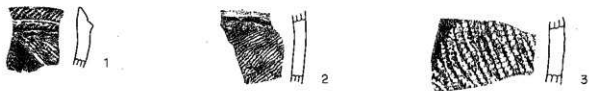




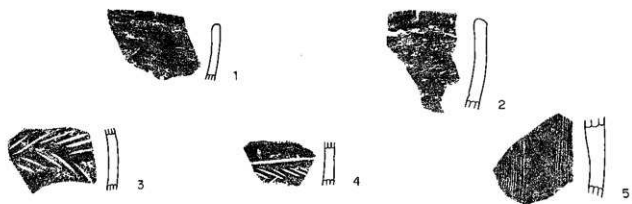
第 115 图 第24号土坑出土遗物实测图



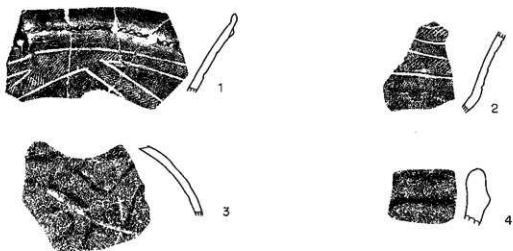
第 116 图 第25号土坑出土遗物实测图




第 117 图 第26号土坑出土遗物实测图




第 118 图 第27号土坑出土遗物实测图



第 119 图 第28号土坑出土遗物实测图




第 120 图 第33号土坑出土遗物实测图




第 121 图 第36号土坑出土文物实测图



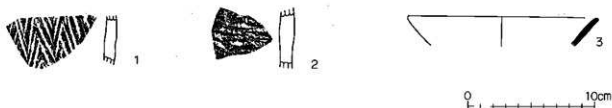
第 122图 第37号土坑出土遗物实测图



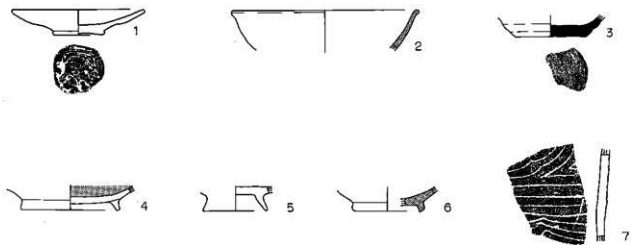
第 123图 第38号土坑出土遗物实测图



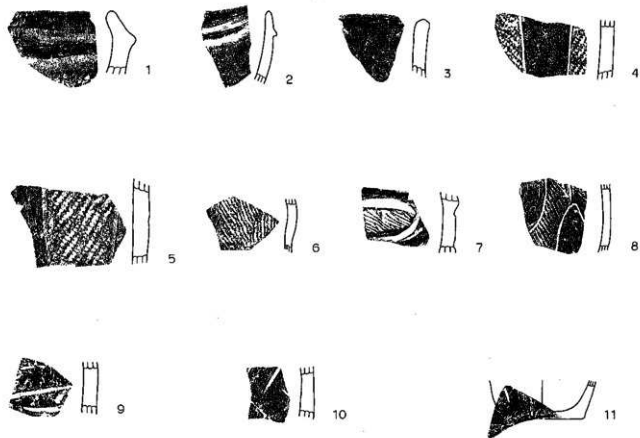
第 124图 第39号土坑出土遗物实测图




第 125图 第40号土坑出土遗物实测图



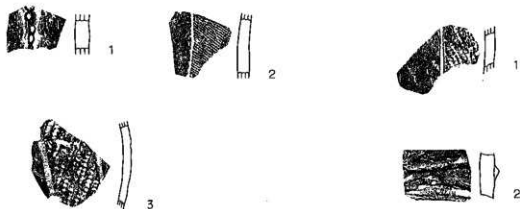
第 126 图 第41号土坑出土器物实测图



第 127 图 第42号土坑出土器物实测图

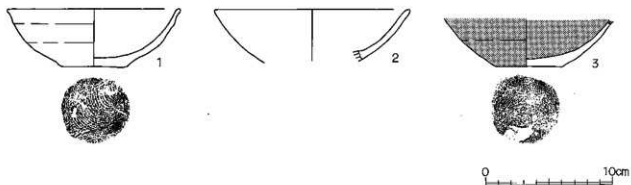


第 128图 第43号土坑出土遗物实测图




第 129图 第44号土坑出土遗物实测图


第 130图 第45号土坑出土遗物实测图



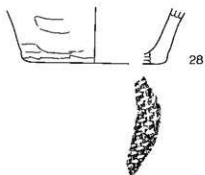
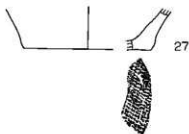
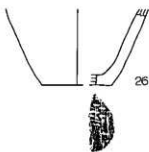
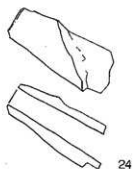
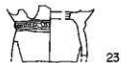
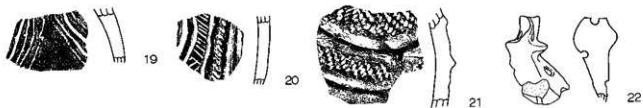
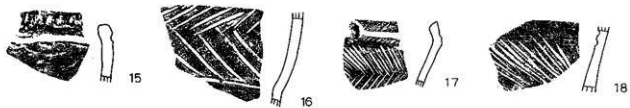
第 131图 第46号土坑出土遗物实测图




第 132图 第 1 号集石出土遗物实测图



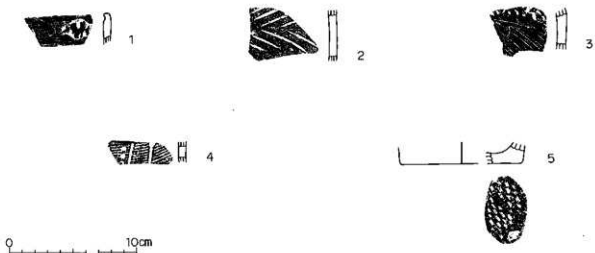
第 133图 第 3·4 号集石出土遗物实测图(1)




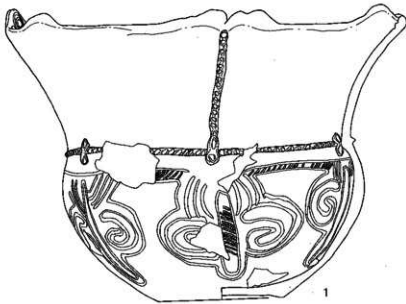

第 133 图 第 3 · 4 号集石出土文物实测图(2)



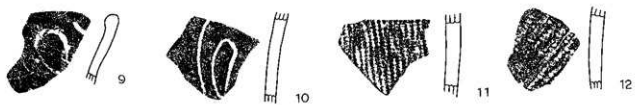
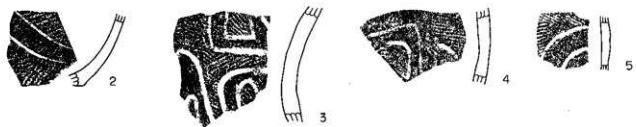
第 134 图 第 5 号集石出土遗物实测图



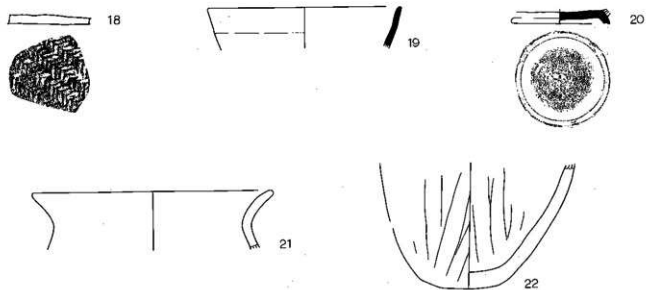
第 135 图 第 6 号集石出土遗物实测图



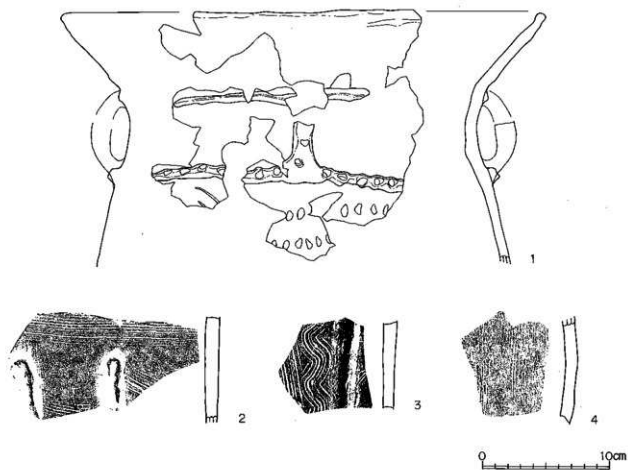
第 136 图 第 8 号集石出土遺物実測图(1)



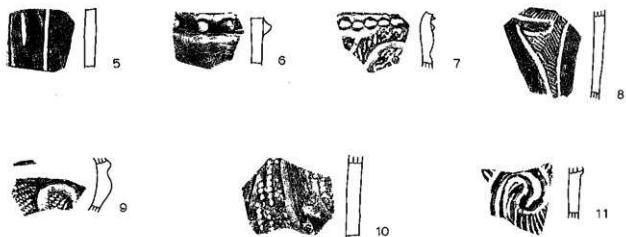
第 136 图 第 8 号集石出土遗物实测图(2)




第 136图 第8号集石出土遗物实测图(3)




第 137图 第11号集石出土遗物实测图(1)



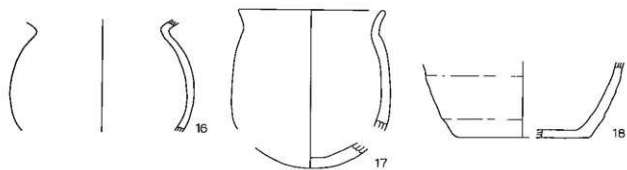
第 137图 第11号集石出土遗物实测图(2)




第 138图 第14号集石出土遗物实测图




第 139 图 第 1 号溝址出土遺物実測図(1)




第 139 图 第 1 号沟址出土遗物实测图(2)





第 139 图 第 1 号溝址出土遺物实测图(3)



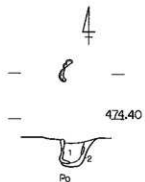
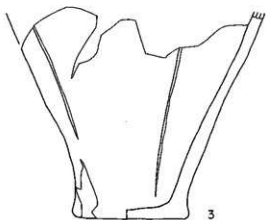
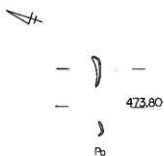
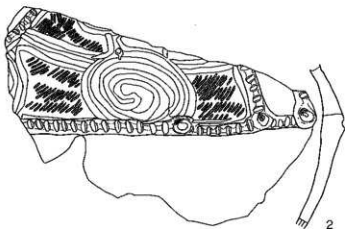
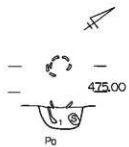
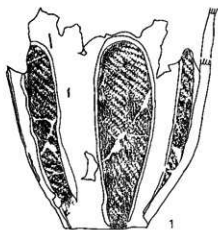
第 140 図 ビット出土遺物実測図(1)



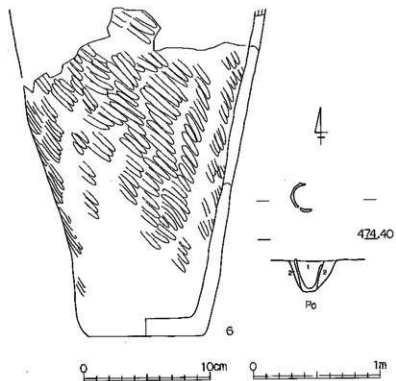
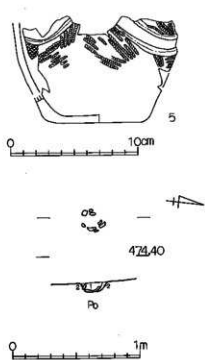
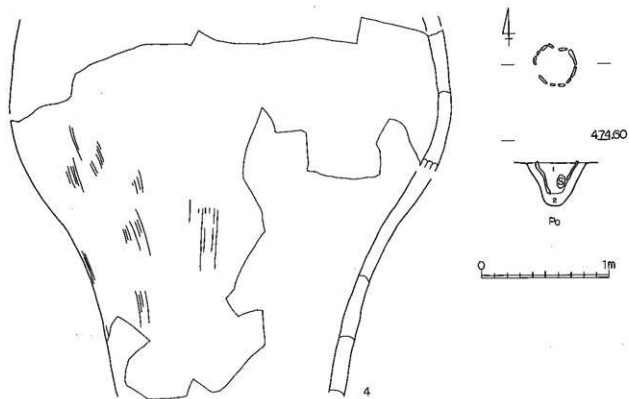
第 140 図 ビット出土遺物実測図(2)



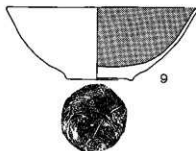


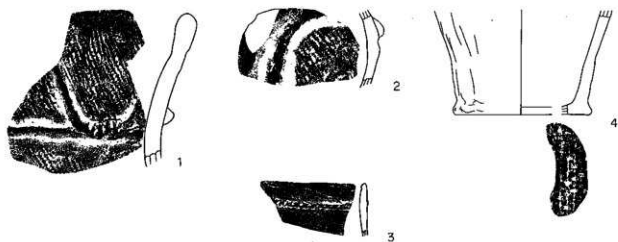
第 140 図 ビット出土遺物実測図(3)



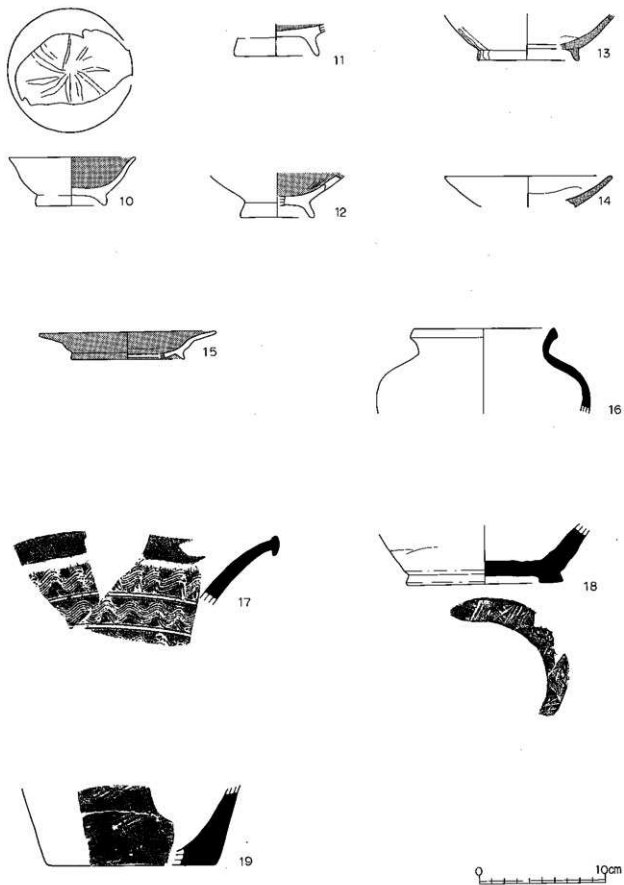
第 141 图 埋葬址出土遗物实测图(1)



第 141 图 埋室址出土遗物实测图(2)



第 142 图 N5E29/9,F 出土遺物実測図(1)



第 142 图 N5E29/F₁F 出土遗物实测图(2)



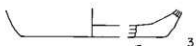
第 143 图 N6E4271, F 出土遺物実測図



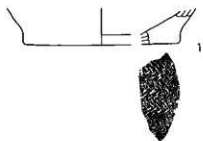
第 144 图 N7E2471, F 出土遺物実測図



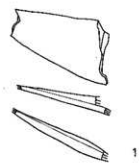
第 145 图 N8E4271, F 出土遺物実測図



第 146 图 N9E4271, F 出土遺物実測図




第 147 图 N9E43/F 出土遺物実測図



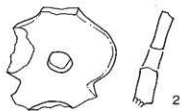
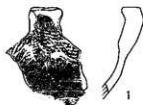
第 148 图 N10E37/F 出土遺物実測図



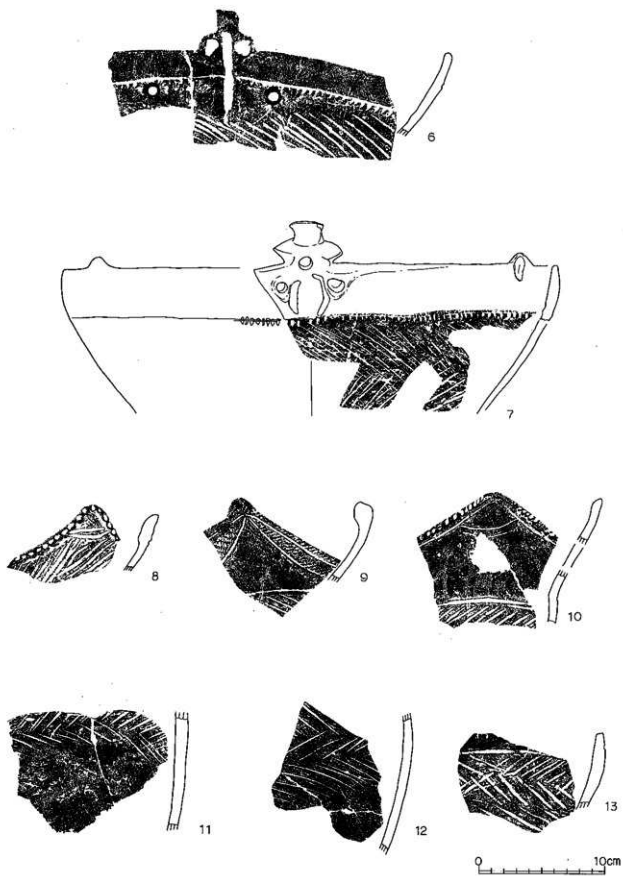
第 149 图 N10E41/F 出土遺物実測図



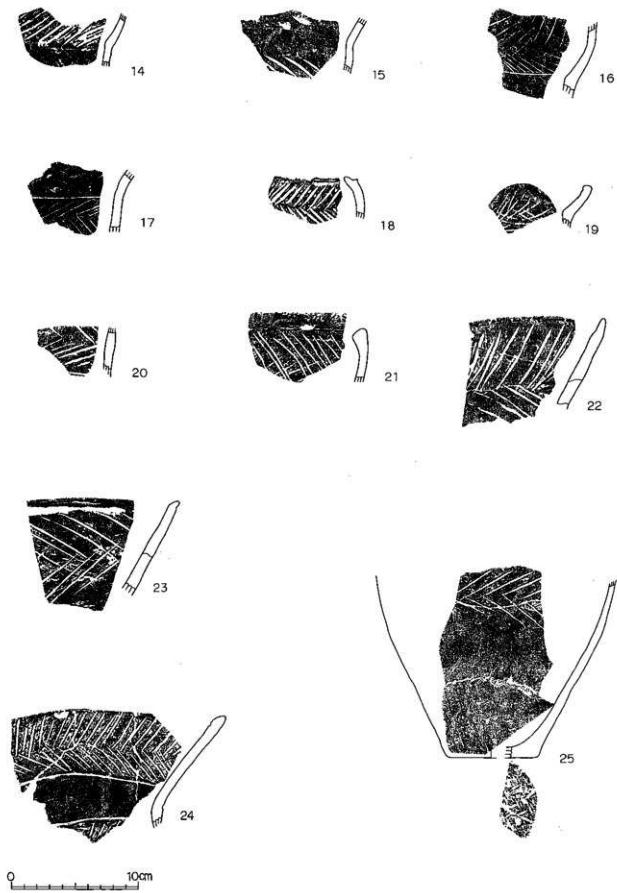
第 150 图 N10E42/F 出土遺物実測図



第 151 图 N10E43/F 出土遺物実測図(1)



第 151 图 N10E43 列 F 出土遺物実測図(2)



第 151 圖 N10E43/F出土遺物実測圖(3)



26



27



28



29



30



31



32



33



34



35



36



37



38




第 151 图 N10E43/9, F出土遺物実測図(4)



39



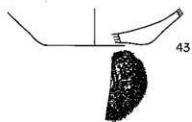
40



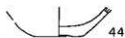
41



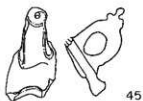
42



43



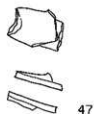
44



45



46



47



48



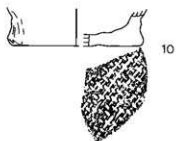
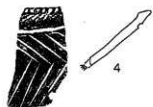
49



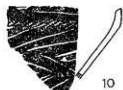
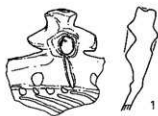
50



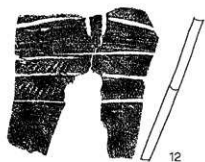
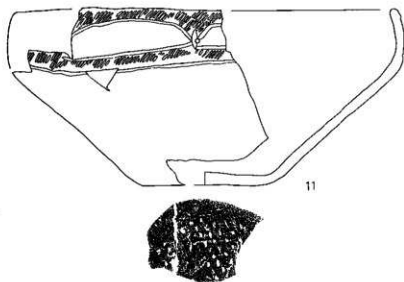
第 151 图 N10E43/F1 出土遺物実測图(5)




第 152 図 N11E4279、F出土遺物実測図



第 153 图 N11E4371, F 出土遗物实测图(1)



第 153 图 N11E43/9, F 出土遺物実測図(2)




第 153图 N11E43Ⅱ, F出土遺物実測図(3)

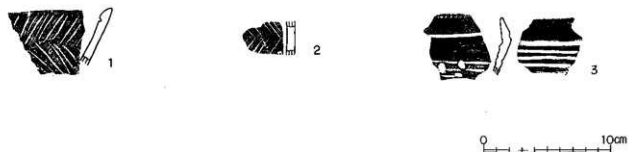


第 154图 N11E45Ⅱ, F出土遺物実測図

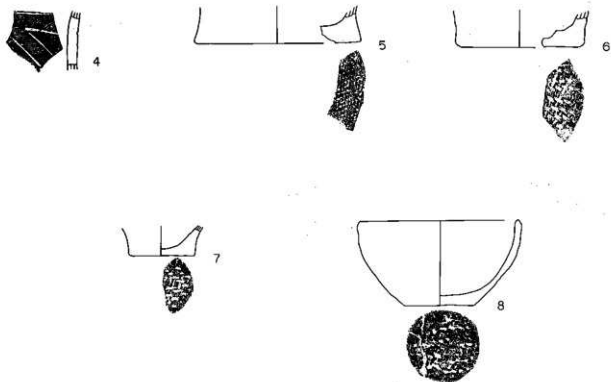
第 155图 N12E40Ⅱ, F出土遺物実測図



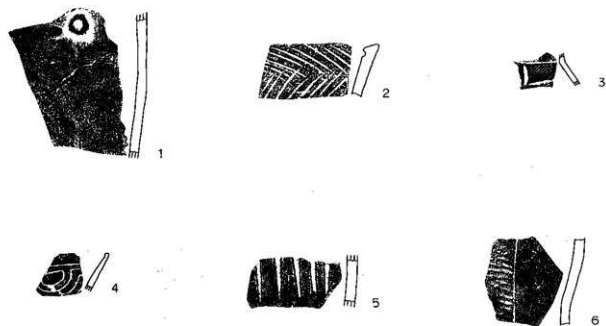
第 156 图 N12E41列,F出土遺物実測図



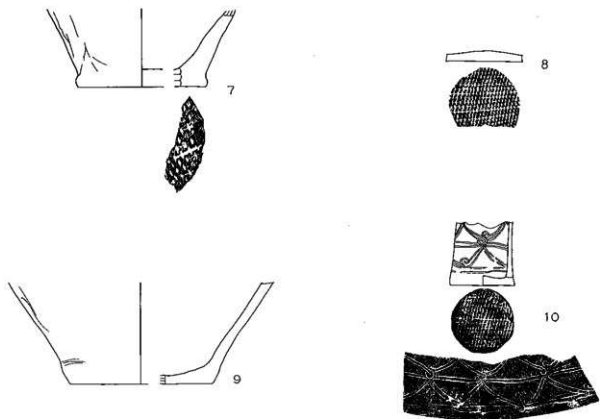
第 157 图 N12E42列,F出土遺物実測図(1)



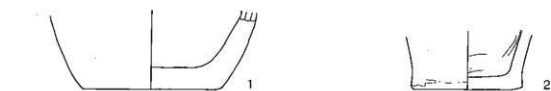
第 157 図 N12E42のF出土遺物実測図(2)




第 158 図 N12E43のF出土遺物実測図(1)



第 158 図 N12E4379, F 出土遺物実測図(2)



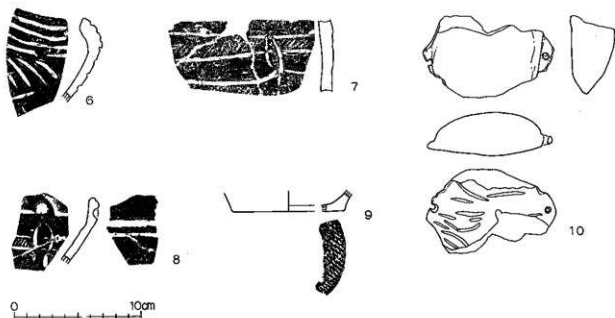
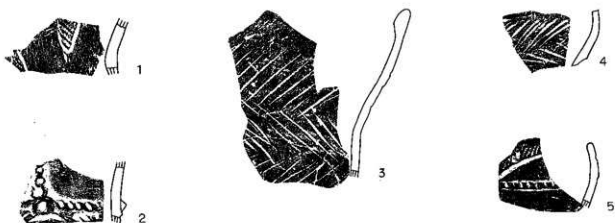
第 159 図 N12E4479, F 出土遺物実測図



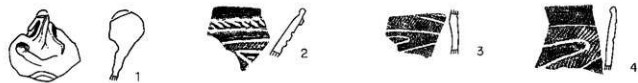
第 160 図 N13E4079, F 出土遺物実測図(1)



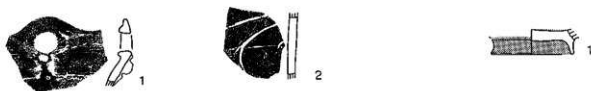
第 160 圖 N13E40/F出土遺物実測図(2)



第 161 圖 N13E41/F出土遺物実測図



第 162图 N13E4279, F出土遺物実測図




第 163图 N13E4379, F出土遺物実測図

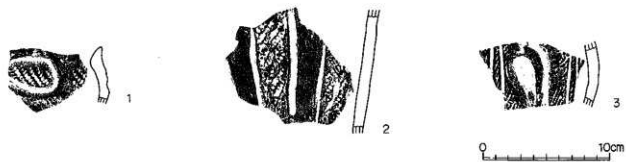
第 164图 N14E2779, F出土遺物実測図



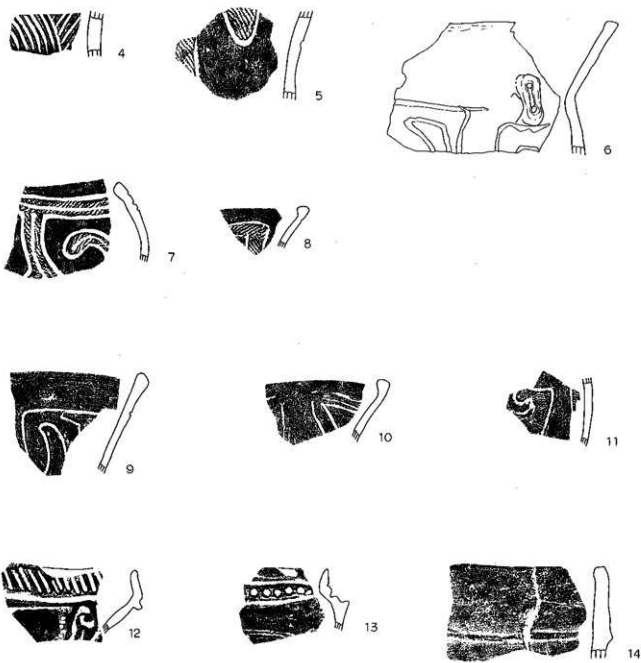
第 165图 N14E4179, F出土遺物実測図(1)



第 165 图 N14E41F出土遺物実測図(2)



第 166 图 N14E42F出土遺物実測図(1)




第 166 图 N14E4271, F 出土遺物実測图(2)

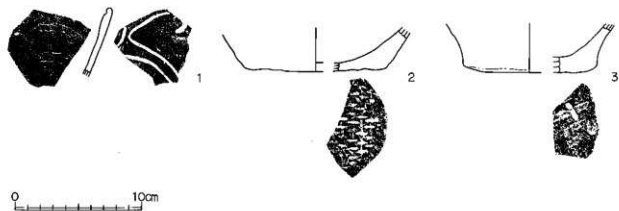


第 167 图 N14E4471, F 出土遺物実測图

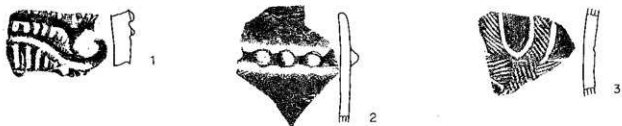
第 168 图 N15E3971, F 出土遺物実測图



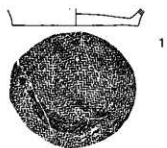
第 169 图 N15E40 房, F 出土遗物实测图



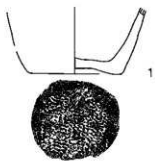
第 170 图 N15E41 房, F 出土遗物实测图



第 171 图 N15E42 沟, F 出土遗物实测图



第 172 图 N16E33 沟, F 出土遗物实测图



第 173 图 N16E36 沟, F 出土遗物实测图




第 174 图 N16E40 沟, F 出土遗物实测图




2



4



5

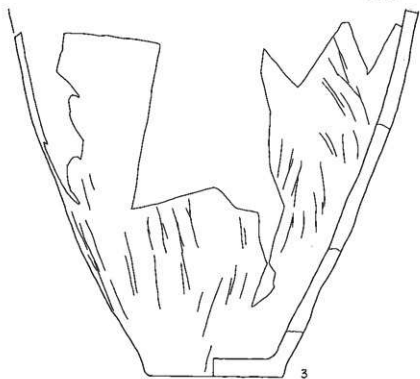
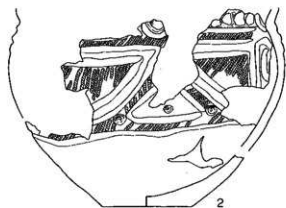
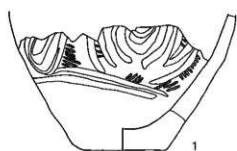


1

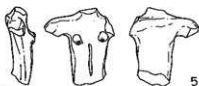
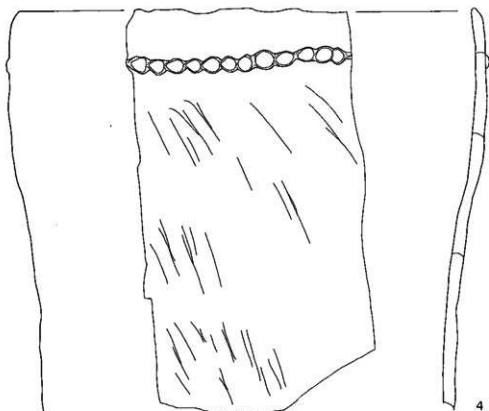


第 175 图 N16E41列,F出土遺物実測図

第 176 图 N18E42列,F出土遺物実測図



第 177 図 トレンチ 8 出土遺物実測図(1)



第 177 図 トレンチ 8 出土遺物実測図(2)

報告書抄録

| ふりがな | はちまんうら に ずはんへん | | | | | | | |
|----------------------|--|----------------------|--|-------------------------------|---|------------------------------|---------------------|----------------|
| 書名 | 八幡裏Ⅱ 図版編 | | | | | | | |
| 副書名 | 国立新病院（長野）の建設工事に伴う八幡裏遺跡発掘調査報告書 | | | | | | | |
| 巻次 | | | | | | | | |
| シリーズ名 | 上田市文化財調査報告書 | | | | | | | |
| シリーズ番号 | 第61集 | | | | | | | |
| 編著者名 | 久保田敦子 | | | | | | | |
| 編集機関 | 上田市教育委員会 | | | | | | | |
| 所在地 | 〒386 長野県上田市天神 2丁目 4番74号 Ⅷ 0268(22)4100 舗 5123 | | | | | | | |
| 発行年月日 | 西暦1997年 3月25日 | | | | | | | |
| ふりがな | ふりがな | コ ー ド | | 北緯 | 東経 | 調査期間 | 調査面積 | 調査原因 |
| 所収遺跡名 | 所在地 | 市町村 | 遺跡番号 | ′″ | ′″ | | m ² | |
| はちまんうら い せき 八幡裏遺跡 | うえだ し 上田市 みどりがおか 緑が丘 いちじょう 260 1丁目 はら 27番 | 20203 | | 138° 15′ 3″ | 36° 24′ 6″ | 平成6年 7月15日 から 11月4日 | 8,000m ² | 国立新病院（長野）の建設工事 |
| 所収遺跡名 | 種別 | 主な時代 | 主 な 遺 構 | | 主 な 遺 物 | | 特 別 事 項 | |
| 八幡裏遺跡 | 集落 | 縄文時代 平安時代 古墳時代 | 竪穴住居址 敷石住居址 掘立て柱建物址 土壇 集石 溝 | 16 7 1 46 10 1 | 縄文土器・土偶・ 土師器・須恵器・ 灰釉陶器・石鏡・ 石斧・大珠 | | | |

上田市文化財調査報告書 第61集

八幡裏遺跡Ⅱ

国立新病院(長野)の新築工事に伴う発掘調査

図 版 構

発行日 平成9年3月25日
発行 厚生省関東信越地方医務局
上 田 市
上田市教育委員会
〒386 長野県上田市天神2-4-74
☎ (0268) 22-4100
印刷 田口印刷株式会社
