

2003

佐久市埋蔵文化財調査報告書 第107集

長土呂遺跡群

---

HIJIRIHARA

聖 原

長野県佐久市浅間山麓田切台地上における巨大古代集落遺跡の調査

---

第2分冊

佐久市土地開発公社  
佐久市教育委員会

長土呂遺跡群

# 聖原

長野県佐久市浅間山麓田切台地上における巨大古代集落遺跡の調査

第2分冊

2003



大坂府大野郡山梨国斐甲




「佛」中央内面



一部資料文字に鉢師系土器出土斐甲住居380号H



H 397号住居址出土綠釉小瓶



H414号住居址出土  
「緑釉碗」



H446+H411+H29号住居址出土  
「緑釉輪花碗」



H422号住居址出土「緑釉碗」



F498号掘立建物址出土  
「隆平永宝」2点  
(実寸の2倍)



H489号住居址出土  
「隆平永宝」(796年初鑄)



H309号住居址出土  
「神功開宝」(765年初鑄)



H309・H490号住居址出土  
腰帯金具「巡方」



H316号住居址出土  
腰帯金具「鈍尾」



H421号住居址出土  
腰帯金具  
「丸柄」裏止金具



H398号住居址出土  
「銅碗」



H411号住居址出土  
刀装具「足金具」



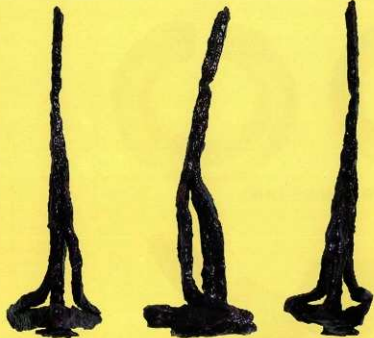
介 H499号住居址出土馬鈴（銅）



H359号住居址出土鉄製鈴 ㄣ







H439号住居址出土  
【焼印状鉄製品】



H346号住居址出土【鉄製巡方】



H355号住居址出土  
【鐃】



H452号住居址出土「耳環」



↑ H328号住居址出土  
「円面硯」



← H395号住居址出土

H332号住居址出土  
線刻画が描かれた「砥石」





4A・4B地区全景



5A・B・C・D地区全景




H292 全景



H352 遺物出土状況



H369 全景



H369  
カマド



H380 全景



H397 遺物出土状況



H449 全景



馬鈴出土状況





D197 遺物出土状況 完掘





D 265 遺物出土状況



D 276 鍛冶址

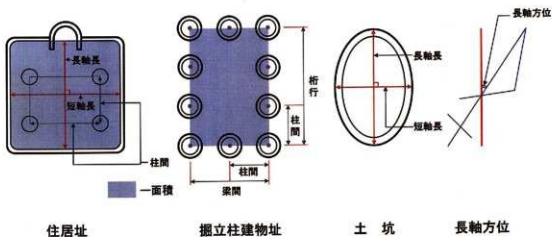
## 例言

1. 本書は、佐久市土地開発公社による佐久流通業務団地造成事業に伴う埋蔵文化財発掘調査の報告書（第2分冊）である。
2. 調査委託者 佐久市土地開発公社
3. 調査受託者 佐久市教育委員会・佐久埋蔵文化財調査センター
4. 遺跡名および所在地  
長土呂遺跡群 壘原遺跡（NNH）  
佐久市大字長土呂字上壘端、新城、下壘原、中壘原、上壘原
5. 調査期間及び面積  
昭和63年 試掘調査  
平成1年 4月10日～11月28日（33,000㎡）  
平成2年 4月9日～12月7日（23,300㎡）  
平成3年 4月30日～11月30日（11,000㎡）  
平成4年 4月8日～9月25日（6,500㎡）  
平成5年 8月4日～10月16日（2,500㎡）  
平成6年 4月5日～11月28日（13,000㎡）  
平成7年 6月5日～12月7日（7,600㎡）  
平成8年 4月1日～平成9年3月31日  
平成9年 4月7日～平成10年3月31日  
平成10年 4月1日～平成11年3月31日  
平成11年 4月1日～平成12年3月31日  
平成12年 4月3日～平成13年3月31日  
平成13年 4月2日～平成14年3月29日  
平成14年 4月5日～平成15年3月29日
6. 調査の担当は以下のとおりである。  
平成1年度～高村博文、三石宗一、小山岳夫、小林眞寿、翠川泰弘、助川朋広  
平成2年度～三石宗一、小林眞寿、羽田田卓也、翠川泰弘、助川朋広  
平成3年度～三石宗一、小林眞寿  
平成4年度～三石宗一、小林眞寿  
平成5年度～三石宗一  
平成6年度～三石宗一、上原学、森泉かよ子  
平成7年度～三石宗一、森泉かよ子  
平成8年度～平成10年度～三石宗一  
平成11年度以降～小林眞寿
7. 本書に掲載したトレースを含めた版下の作成の大半は（株）こうそくに委託した。
8. 出土金属器の保存処理は長野県立歴史館の白沢勝彦氏の指導により行った。また、金属器のX線写真は佐久市立浅間病院の協力を得た。
9. 遺跡の航空写真及び測量は（株）協同測量が行った。
10. 出土炭化物・種子、獣骨の鑑定は（株）バリノサーヴェイが行った。
11. 遺構の図面修正は各調査担当者及び調査員が行い、最終的に小林幸子・宮川百合子・上原幸子・小林妙子・山村容子が完成させた。
12. 遺構の分類と計測は堀籠滋子・木内明美・小林喜久子が行い、小林眞寿が補足した。
13. 遺物の復元は倉見渡・和久井義男・堀野深志・篠崎清一が行った。
14. 土器の実測・計測は田中ひさ子・森角雅子・柳沢孝子・高見澤純・堀籠滋子・小林眞寿が行った。
15. 出土石器の分類、図化・計測については須藤藤司の指導を得て、森角雅子と柳沢孝子が行った。
16. 石器の石材鑑定については、岡部静氏にお願いした。
17. 鉄器の実測・計測は佐久木眞樹子が行った。

- 文字資料については国立歴史博物館の平川南氏に教示をうけた。
- 図版の作成は成沢富子・藤並みさと・淵藤滋子・小林喜久子が主として行った。
- 本書に掲載した写真は兼者に委託したものを除き、遺構写真は各調査担当者が、遺物写真は小林真寿が撮影した。
- 本書の執筆・編集は小林真寿が行った。小林以外の執筆部分については文末に執筆者名を記した。
- 本書及び出土遺物等のすべての資料は、佐久市教育委員会の責任下に保管されている。

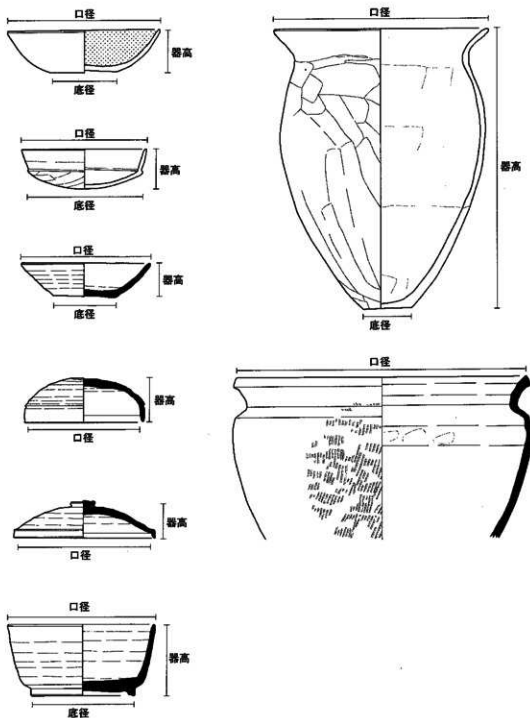
## 凡例

- 遺構の略号は以下のとおりである。  
 型穴住居址-H 掘立柱建物址-F 土坑-D 溝址-M Pit-P 粘土探掘坑-粘土坑  
 特殊遺構-Q
- 挿図の縮尺は原則として以下のとおりである。  
 遺構-1/80 遺物-1/4 (石器・石製品等の一部は1/2、土器の一部は1/8)
- 遺構の海拔標高は各遺構毎に統一し、水準標高を「標高」として記した。
- 土層の色調は1988年版「新版 標準土色帖」に基づいて示した。
- 写真図版中の遺物番号および縮尺は、挿図と同一である。
- 遺構の計測値は下図に示した部分の測定値である。  
 型穴住居址の面積は床面積である。  
 掘立柱建物址の面積は柱痕が明らかな場合は四隅の柱痕の中芯の範囲、柱痕が不明な場合は柱穴の中芯を結んだ範囲の面積である。  
 壁残高は最大値である。  
 長軸長と短軸長の差が1割を越えたものを長方形とした。
- 遺物の胎土・色調・焼成については、観察者の主観の産物であり客観性が極めて乏しいため記載しない。



- 遺物の計測値は下図に示した部分の測定値である。  
 一覧表中の( ) 付きの数値は推定値であり、完形であれば異なる数値を示す可能性を内包する。  
 空欄部分の数値はその部位が残存しないため計測不可能な数値である。
- 遺構図上のマークに併記される数字はNo遺物の表現であり、マークは以下の表現である。  
 ●-土器、○-骨、▲-鉄・鉄滓・鉄器、△-石器・石製品、■-カマド内遺物、□-銅・銅製品、◆-炭化物  
 ◇-前回調査時のNo遺物(土型遺跡及び、同一遺構が多年度にわたり調査された場合)


10. 住居址計測表中の主柱穴配置の項目中のA2に後続するア〜ウは礎石を伴う柱穴の位置を表現している。アは向かって左上、イは右上、ウは右下、エは左下である。
11. 住居址計測表の補柱の項目の内容は次のとおりである。  
 表中のアルファベットは、A-カマドが存在する壁に配置されるもの、B-カマドが存在する壁とは反対の壁に配置されるもの、C-住居の全周に配置されるもの、D-柱穴が壁内に収まるCに対し、壁上に構築されるものである。アルファベットに続く「ソ」は礎石を伴う柱穴の存在を表し「-」に後続する数字は補柱の数を表現している。



12. 本報台書の挿図中のスクリーントーンは以下の表現である。



粘 土



焼 土



掘 方



柱 痕



地 山



黒色処理



灰 釉



緑 釉



赤色塗彩



煤

## 目次

口 絵  
例 書  
凡 例

第Ⅰ章 調査の概要	1
第1節 調査の経緯と経過	1
第2節 調査体制	2
第3節 調査日誌	2
第4節 分類基準	2
第Ⅱ章 遺構と遺物	18
竪穴住居址 H256～H499号住居址	19
掘立柱建物址 F265～F599号掘立柱建物址	289
土坑 D190～D294号土坑	426
遺構計測表	453
出土遺物一覧表	466

図 版 1～195

## 挿 図 目 次

第1図 聖原遺跡の位置(1:50,000)	1
第2図 主柱穴配置による竪穴住居址分類図	3
第3図 掘立柱建物址の分類(1)	4
第4図 掘立柱建物址の分類(2)	5
第5図 掘立柱建物址の分類(3)	6
第6図 土坑の分類	8
第7図 土器の分類(1)	11
第8図 土器の分類(2)	12
第9図 土器の分類(3)	13
第10図 石器の分類(1)	16
第11図 石器の分類(2)	17
第12図 H256号住居址(1)	19
第13図 H256号住居址(2)・H257号住居址(1)	20
第14図 H257号住居址(2)・H258号住居址(1)	21
第15図 H258号住居址(2)・H259号住居址(1)	22
第16図 H259号住居址(2)・H260号住居址(1)	23
第17図 H260号住居址(2)・H261号住居址・H262号住居址(1)	24
第18図 H262号住居址(2)・H263号住居址・H264号住居址(1)	25
第19図 H264号住居址(2)・H265号住居址・H266号住居址(1)	26
第20図 H266号住居址(2)・H267号住居址(1)	27
第21図 H267号住居址(2)・H268号住居址(1)	28
第22図 H268号住居址(2)・H269号住居址(1)	29
第23図 H269号住居址(2)	30
第24図 H270号住居址・H271号住居址(1)	31
第25図 H271号住居址(2)・H272号住居址	32
第26図 H273号住居址(1)	33
第27図 H273号住居址(2)・H274号住居址(1)	34
第28図 H274号住居址(2)・H275号住居址	35
第29図 H276号住居址・H277号住居址(1)	36
第30図 H277号住居址(2)	37
第31図 H278号住居址(1)	38
第32図 H278号住居址(2)・H279号住居址(1)	39
第33図 H279号住居址(2)・H280号住居址(1)	40
第34図 H280号住居址(2)	41
第35図 H280号住居址(3)・H281号住居址(1)	42
第36図 H281号住居址(2)・H282号住居址(1)	43
第37図 H282号住居址(2)・H283号住居址	44
第38図 H284号住居址・H285号住居址(1)	45
第39図 H285号住居址(2)・H286号住居址(1)	46
第40図 H286号住居址(2)・H287号住居址(1)	47
第41図 H287号住居址(2)	48
第42図 H287号住居址(3)・H288号住居址(1)	49
第43図 H288号住居址(2)・H289号住居址(1)	50
第44図 H289号住居址(2)・H290号住居址(1)	51
第45図 H290号住居址(2)・H291号住居址	52
第46図 H292号住居址(1)	53
第47図 H292号住居址(2)・H293号住居址・H294号住居址(1)	54
第48図 H294号住居址・H295号住居址(1)	55
第49図 H295号住居址(2)・H296号住居址(1)	56
第50図 H296号住居址(2)・H297号住居址	57

第51图	H298号住居址·H299号住居址·H300号住居址(1) ··58	第99图	H337号住居址(3) ······106
第52图	H300号住居址(2)·H301号住居址·H302号住居址(1) ··59	第100图	H337号住居址(4) ······107
第53图	H302号住居址(2)·H303号住居址(1) ····60	第101图	H337号住居址(5) ······108
第54图	H303号住居址(2) ······61	第102图	H338号住居址 ······109
第55图	H304号住居址·H305号住居址(1) ······62	第103图	H339号住居址(1) ······110
第56图	H305住居址(2)·H306号住居址(1) ······63	第104图	H339号住居址(2)·H340号住居址·H341号住居址 ···111
第57图	H306号住居址(2)·H307号住居址·H308号住居址(1) ··64	第105图	H342号住居址(1) ······112
第58图	H308号住居址(2)·H309号住居址(1) ····65	第106图	H342号住居址(2) ······113
第59图	H309号住居址(2) ······66	第107图	H342号住居址(3)·H343号住居址(1)···114
第60图	H309号住居址(3) ······67	第108图	H343号住居址(2) ······115
第61图	H309号住居址(4)·H310号住居址(1) ····68	第109图	H343号住居址(3)·H344号住居址(1)···116
第62图	H310号住居址(1) ······69	第110图	H344号住居址(2) ······117
第63图	H310号住居址(2)·H311号住居址(1) ····70	第111图	H344号住居址(3)·H345号住居址·H346号住居址(1) ··118
第64图	H311号住居址(2)·H312号住居址(1) ····71	第112图	H346号住居址(2) ······119
第65图	H312号住居址(2)·H313号住居址(1) ····72	第113图	H346号住居址(3) ······120
第66图	H313号住居址(2)·H314号住居址(1) ····73	第114图	H346号住居址(4) ······121
第67图	H314号住居址(2) ······74	第115图	H347号住居址(1) ······122
第68图	H314号住居址(3) ······75	第116图	H347号住居址(2) ······123
第69图	H315号住居址 ······76	第117图	H348号住居址·H349号住居址(1) ······124
第70图	H316号住居址(1) ······77	第118图	H349号住居址(2) ······125
第71图	H316号住居址(2)·H317号住居址(1) ····78	第119图	H349号住居址(3)·H350号住居址(1) ···126
第72图	H317号住居址(2) ······79	第120图	H350号住居址(2)·H351号住居址·H352号住居址(1) ··127
第73图	H317号住居址(3)·H318号住居址(1) ····80	第121图	H352号住居址(2) ······128
第74图	H318号住居址(2)·H319号住居址(1) ····81	第122图	H352号住居址(3) ······129
第75图	H319号住居址(2)·H320号住居址 ······82	第123图	H352号住居址(4)·H353号住居址(1)···130
第76图	H321号住居址(1) ······83	第124图	H353号住居址(2) ······131
第77图	H321号住居址(2)·H322号住居址(1) ····84	第125图	H353号住居址(3)·H354号住居址(1)···132
第78图	H322号住居址(2)·H323号住居址(1) ····85	第126图	H354号住居址(2) ······133
第79图	H323号住居址(2) ······86	第127图	H354号住居址(3)·H355号住居址(1)···134
第80图	H324号住居址·H325号住居址(1) ······87	第128图	H355号住居址(2)·H356号住居址(1)···135
第81图	H325号住居址(2)·H326号住居址(1) ····88	第129图	H356号住居址(2) ······136
第82图	H326号住居址(2) ······89	第130图	H357号住居址·H358号住居址·H359号住居址(1) ··137
第83图	H327号住居址(1) ······90	第131图	H359号住居址(2)·H360号住居址 ······138
第84图	H327号住居址(2)·H328号住居址 ······91	第132图	H360号住居址(2)·H361号住居址(1)···139
第85图	H329号住居址(1) ······92	第133图	H361号住居址(2)·H362号住居址(1)···140
第86图	H329号住居址(2) ······93	第134图	H362号住居址(2) ······141
第87图	H329号住居址(3)·H330号住居址(1) ····94	第135图	H363号住居址(1) ······142
第88图	H330号住居址(2)·H331号住居址 ······95	第136图	H363号住居址(2)·H364号住居址(1)···143
第89图	H332号住居址(1) ······96	第137图	H364号住居址(2) ······144
第90图	H332号住居址(2)·H333号住居址(1) ····97	第138图	H365号住居址 ······145
第91图	H333号住居址(2) ······98	第139图	H366号住居址(1) ······146
第92图	H333号住居址(3)·H334号住居址(1) ····99	第140图	H366号住居址(2) ······147
第93图	H334号住居址(2)·H335号住居址(1)···100	第141图	H367号住居址(1) ······148
第94图	H335号住居址(2)·H336号住居址(1)···101	第142图	H367号住居址(2)·H368号住居址·H369号住居址(1) ··149
第95图	H336号住居址(2) ······102	第143图	H369号住居址(2) ······150
第96图	H336号住居址(3) ······103	第144图	H370号住居址(3)·H371号住居址(1)···151
第97图	H336号住居址(4)·H337号住居址(1)···104	第145图	H371号住居址(2)·H372号住居址(1)···152
第98图	H337号住居址(2) ······105	第146图	H372号住居址(2)·H373号住居址(1)···153



第147图	H373号住居址(2)·H374号住居址(1)·····154	第195图	H419号住居址(2)·H420号住居址(1)···202
第148图	H374号住居址(2)·H375号住居址·H376号住居址(1)···155	第196图	H420号住居址(2)·····203
第149图	H376号住居址(2)·H377号住居址·····156	第197图	H420号住居址(3)·H421号住居址(1)·····204
第150图	H378号住居址·H379号住居址·H380号住居址(1)···157	第198图	H421号住居址(2)·····205
第151图	H380号住居址(2)·····158	第199图	H421号住居址(3)·····206
第152图	H380号住居址(3)·H381号住居址(1)·····159	第200图	H422号住居址·····207
第153图	H381号住居址(2)·H382号住居址(1)·····160	第201图	H423号住居址(1)·····208
第154图	H382号住居址(2)·H383号住居址(1)·····161	第202图	H423号住居址(2)·H424号住居址(1)·····209
第155图	H383号住居址(2)·H384号住居址(1)·····162	第203图	H424号住居址(2)·····210
第156图	H384号住居址(2)·····163	第204图	H425号住居址·H426号住居址·····211
第157图	H385号住居址·H386号住居址·····164	第205图	H427号住居址(1)·····212
第158图	H387号住居址(1)·····165	第206图	H427号住居址(2)·H428号住居址(1)·····213
第159图	H387号住居址(2)·H388号住居址·····166	第207图	H428号住居址(2)·····214
第160图	H388号住居址(2)·····167	第208图	H429号住居址(1)·····215
第161图	H389号住居址(1)·····168	第209图	H429号住居址(2)·H430号住居址(1)·····216
第162图	H389号住居址(2)·H390号住居址·H391号住居址(1)···169	第210图	H430号住居址(2)·H431号住居址(1)·····217
第163图	H391号住居址(2)·H392号住居址(1)·····170	第211图	H431号住居址(2)·H432号住居址(1)·····218
第164图	H392号住居址(2)·H393号住居址(1)·····171	第212图	H432号住居址(2)·H433号住居址·····219
第165图	H393号住居址(2)·H394号住居址·····172	第213图	H433号住居址(2)·H434号住居址·····220
第166图	H395号住居址(1)·····173	第214图	H435号住居址·H436号住居址(1)·····221
第167图	H395号住居址(2)·H396号住居址(1)·····174	第215图	H436号住居址(2)·H437号住居址(1)·····222
第168图	H396号住居址(2)·H397号住居址(1)·····175	第216图	H437号住居址(2)·····223
第169图	H397号住居址(2)·····176	第217图	H437号住居址(3)·H438号住居址(1)·····224
第170图	H397号住居址(3)·H398号住居址(1)·····177	第218图	H438号住居址(2)·H439号住居址(1)·····225
第171图	H398号住居址(2)·····178	第219图	H439号住居址(2)·····226
第172图	H399号住居址·H400号住居址(1)·····179	第220图	H439号住居址(3)·····227
第173图	H400号住居址(2)·H401号住居址(1)·····180	第221图	H441号住居址(1)·····228
第174图	H401号住居址(2)·H402号住居址(1)·····181	第222图	H441号住居址(2)·H443号住居址(1)·····229
第175图	H402号住居址(2)·H403号住居址(1)·····182	第223图	H443号住居址(2)·····230
第176图	H403号住居址(2)·H404号住居址(1)·····183	第224图	H443号住居址(3)·H444号住居址(1)·····231
第177图	H404号住居址(2)·····184	第225图	H444号住居址(2)·····232
第178图	H405号住居址(1)·····185	第226图	H444号住居址(3)·····233
第179图	H405号住居址(2)·H406号住居址·····186	第227图	H445号住居址(1)·····234
第180图	H407号住居址·H408号住居址(1)·····187	第228图	H445号住居址(2)·H446号住居址·····235
第181图	H408号住居址(2)·····188	第229图	H447号住居址(1)·····236
第182图	H409号住居址·····189	第230图	H447号住居址(2)·H448号住居址·····237
第183图	H410号住居址·····190	第231图	H449号住居址(1)·····238
第184图	H411号住居址(1)·····191	第232图	H449号住居址(2)·H450号住居址·····239
第185图	H411号住居址(2)·H412号住居址(1)·····192	第233图	H451号住居址·····240
第186图	H412号住居址(2)·H413号住居址(1)·····193	第234图	H452号住居址·····241
第187图	H413号住居址(2)·H414号住居址(1)·····194	第235图	H453号住居址·H454号住居址(1)·····242
第188图	H414号住居址(2)·····195	第236图	H454号住居址(2)·····243
第189图	H414号住居址(3)·····196	第237图	H454号住居址(3)·H455号住居址(1)·····244
第190图	H415号住居址·····197	第238图	H456号住居址(2)·····245
第191图	H416号住居址·H417号住居址(1)·····198	第239图	H456号住居址(3)·H457号住居址(1)·····246
第192图	H417号住居址(2)·····199	第240图	H457号住居址(2)·····247
第193图	H417号住居址(3)·H418号住居址(1)·····200	第241图	H458号住居址(1)·····248
第194图	H418号住居址(2)·H419号住居址(1)···201	第242图	H458号住居址(2)·····249

第243图	H459号住居址·H460号住居址(1)·····	250	第291图	F280号獨立柱建物址·F281号獨立柱建物址···	298
第244图	H460号住居址(2)·H461号住居址·····	251	第292图	F282号獨立柱建物址·····	299
第245图	H462号住居址·H463号住居址·····	252	第293图	F283号獨立柱建物址·····	300
第246图	H464号住居址·H465号住居址(1)·····	253	第294图	F284号獨立柱建物址·F286号獨立柱建物址···	301
第247图	H465号住居址(2)·····	254	第295图	F285号獨立柱建物址·F288号獨立柱建物址···	302
第248图	H466号住居址·····	255	第296图	F287号獨立柱建物址·F289号獨立柱建物址···	303
第249图	H467号住居址·H468号住居址(1)·····	256	第297图	F290号獨立柱建物址·F291号獨立柱建物址···	304
第250图	H468号住居址(2)·H469号住居址·H470号住居址(1)···	257	第298图	F292号獨立柱建物址·F293号獨立柱建物址·F296号獨立柱建物址···	305
第251图	H470号住居址(2)·H471号住居址·H472号住居址(1)···	258	第299图	F294号獨立柱建物址·F295号獨立柱建物址···	306
第252图	H472号住居址(2)·H473号住居址(1)···	259	第300图	F297号獨立柱建物址·F298号獨立柱建物址·F299号獨立柱建物址···	307
第253图	H473号住居址(2)·H474号住居址·H475号住居址(1)···	260	第301图	F300号獨立柱建物址·F301号獨立柱建物址···	308
第254图	H475号住居址(2)·H476号住居址·····	261	第302图	F302号獨立柱建物址·F303号獨立柱建物址···	309
第255图	H477号住居址·····	262	第303图	F304号獨立柱建物址·····	310
第256图	H478号住居址·H479号住居址(1)·····	263	第304图	F305号獨立柱建物址·F308号獨立柱建物址···	311
第257图	H479号住居址(2)·····	264	第305图	F306号獨立柱建物址·F307号獨立柱建物址·F309号獨立柱建物址···	312
第258图	H480号住居址(1)·····	265	第306图	F310号獨立柱建物址·F311号獨立柱建物址···	313
第259图	H480号住居址(2)·····	266	第307图	F312号獨立柱建物址·F313号獨立柱建物址···	314
第260图	H481号住居址(1)·····	267	第308图	F314号獨立柱建物址·F315号獨立柱建物址···	315
第261图	H481号住居址(2)·H482号住居址(1)···	268	第309图	F316号獨立柱建物址·F317号獨立柱建物址·F319号獨立柱建物址···	316
第262图	H482号住居址(2)·····	269	第310图	F319号獨立柱建物址·F320号獨立柱建物址···	317
第263图	H483号住居址·H484号住居址·····	270	第311图	F321号獨立柱建物址·F322号獨立柱建物址·F323号獨立柱建物址···	318
第264图	H486号住居址·····	271	第312图	F324号獨立柱建物址·F325号獨立柱建物址···	319
第265图	H487号住居址·H488号住居址(1)·····	272	第313图	F326号獨立柱建物址·F327号獨立柱建物址·F329号獨立柱建物址···	320
第266图	H488号住居址(2)·····	273	第314图	F329号獨立柱建物址·F330号獨立柱建物址·F336号獨立柱建物址···	321
第267图	H489号住居址·····	274	第315图	F331号獨立柱建物址·F332号獨立柱建物址·F333号獨立柱建物址···	322
第268图	H490号住居址(1)·····	275	第316图	F340号獨立柱建物址·F341号獨立柱建物址···	323
第269图	H490号住居址(2)·H491号住居址(1)···	276	第317图	F342号獨立柱建物址·F345号獨立柱建物址···	324
第270图	H491号住居址(2)·H492号住居址(1)···	277	第318图	F343号獨立柱建物址·F344号獨立柱建物址···	325
第271图	H492号住居址(2)·H493号住居址(1)···	278	第319图	F346号獨立柱建物址·F347号獨立柱建物址···	326
第272图	H493号住居址(2)·····	279	第320图	F348号獨立柱建物址·F349号獨立柱建物址···	327
第273图	H494号住居址·····	280	第321图	F350号獨立柱建物址·F351号獨立柱建物址·F352号獨立柱建物址···	328
第274图	H495号住居址(1)·····	281	第322图	F352号獨立柱建物址·F353号獨立柱建物址···	329
第275图	H495号住居址(2)·H496号住居址(1)···	282	第323图	F355号獨立柱建物址·F356号獨立柱建物址···	330
第276图	H496号住居址(2)·····	283	第324图	F357号獨立柱建物址·F358号獨立柱建物址·F360号獨立柱建物址···	331
第277图	H496号住居址(3)·····	284	第325图	F361号獨立柱建物址·F362号獨立柱建物址·F367号獨立柱建物址···	332
第278图	H496号住居址(4)·H497号住居址(1)···	285	第326图	F363号獨立柱建物址·F366号獨立柱建物址···	333
第279图	H497号住居址(2)·····	286	第327图	F365号獨立柱建物址·F368号獨立柱建物址·F369号獨立柱建物址···	334
第280图	H498号住居址·H499号住居址(1)·····	287	第328图	F370号獨立柱建物址·F371号獨立柱建物址·F372号獨立柱建物址···	335
第281图	H499号住居址(2)·····	288	第329图	F373号獨立柱建物址·F374号獨立柱建物址·F377号獨立柱建物址···	336
第282图	F265号獨立柱建物址·F266号獨立柱建物址···	289	第330图	F375号獨立柱建物址·F376号獨立柱建物址·F379号獨立柱建物址···	337
第283图	F267号獨立柱建物址·F268号獨立柱建物址···	290	第331图	F379号獨立柱建物址·F380号獨立柱建物址·F381号獨立柱建物址···	338
第284图	F269号獨立柱建物址·F270号獨立柱建物址···	291	第332图	F382号獨立柱建物址·F383号獨立柱建物址·F384号獨立柱建物址···	339
第285图	F271号獨立柱建物址·F272号獨立柱建物址···	292	第333图	F385号獨立柱建物址·F386号獨立柱建物址·F387号獨立柱建物址···	340
第286图	F273号獨立柱建物址·F274号獨立柱建物址···	293	第334图	F388号獨立柱建物址·F389号獨立柱建物址···	341
第287图	F275号獨立柱建物址·····	294	第335图	F390号獨立柱建物址·F391号獨立柱建物址·F398号獨立柱建物址···	342
第288图	F276号獨立柱建物址·····	295	第336图	F392号獨立柱建物址·F395号獨立柱建物址···	343
第289图	F277号獨立柱建物址·····	296	第337图	F396号獨立柱建物址·F397号獨立柱建物址·F398号獨立柱建物址···	344
第290图	F278号獨立柱建物址·F279号獨立柱建物址···	297	第338图	F400号獨立柱建物址·F401号獨立柱建物址·F403号獨立柱建物址···	345

第339區	F402号獨立柱建物址·F405号獨立柱建物址	·346	第387區	F520号獨立柱建物址·F521号獨立柱建物址·F522号獨立柱建物址	·394
第340區	F404号獨立柱建物址·F406号獨立柱建物址·F407号獨立柱建物址	·347	第388區	F523号獨立柱建物址·F524号獨立柱建物址	·395
第341區	F408号獨立柱建物址·F409号獨立柱建物址·F411号獨立柱建物址	·348	第389區	F525号獨立柱建物址·F528号獨立柱建物址	·396
第342區	F410号獨立柱建物址·F412号獨立柱建物址·F413号獨立柱建物址	·349	第390區	F526号獨立柱建物址·F529号獨立柱建物址	·397
第343區	F414号獨立柱建物址·F415号獨立柱建物址·F416号獨立柱建物址	·350	第391區	F527号獨立柱建物址	·398
第344區	F417号獨立柱建物址·F418号獨立柱建物址·F420号獨立柱建物址	·351	第392區	F530号獨立柱建物址·F531号獨立柱建物址	·399
第345區	F419号獨立柱建物址·F420号獨立柱建物址·F431号獨立柱建物址	·352	第393區	F532号獨立柱建物址·F533号獨立柱建物址·F535号獨立柱建物址	·400
第346區	F421号獨立柱建物址·F424号獨立柱建物址	·353	第394區	F534号獨立柱建物址·F536号獨立柱建物址	·401
第347區	F425号獨立柱建物址·F426号獨立柱建物址	·354	第395區	F537号獨立柱建物址·F538号獨立柱建物址	·402
第348區	F427号獨立柱建物址·F428号獨立柱建物址	·355	第396區	F539号獨立柱建物址·F540号獨立柱建物址·F541号獨立柱建物址	·403
第349區	F429号獨立柱建物址·F430号獨立柱建物址·F431号獨立柱建物址	·356	第397區	F542号獨立柱建物址·F543号獨立柱建物址	·404
第350區	F432号獨立柱建物址·F433号獨立柱建物址·F435号獨立柱建物址	·357	第398區	F544号獨立柱建物址·F547号獨立柱建物址	·405
第351區	F434号獨立柱建物址·F436号獨立柱建物址·F438号獨立柱建物址	·358	第399區	F545号獨立柱建物址·F546号獨立柱建物址·F549号獨立柱建物址	·406
第352區	F437号獨立柱建物址·F439号獨立柱建物址·F440号獨立柱建物址	·359	第400區	F548号獨立柱建物址·F550号獨立柱建物址·F551号獨立柱建物址	·407
第353區	F411号獨立柱建物址·F442号獨立柱建物址·F443号獨立柱建物址	·360	第401區	F552号獨立柱建物址·F553号獨立柱建物址·F554号獨立柱建物址	·408
第354區	F444号獨立柱建物址·F445号獨立柱建物址·F446号獨立柱建物址	·361	第402區	F556号獨立柱建物址·F557号獨立柱建物址·F558号獨立柱建物址	·409
第355區	F447号獨立柱建物址·F448号獨立柱建物址	·362	第403區	F559号獨立柱建物址·F560号獨立柱建物址·F561号獨立柱建物址	·410
第356區	F449号獨立柱建物址	·363	第404區	F562号獨立柱建物址·F563号獨立柱建物址·F564号獨立柱建物址	·411
第357區	F450号獨立柱建物址·F452号獨立柱建物址	·364	第405區	F565号獨立柱建物址·F566号獨立柱建物址	·412
第358區	F451号獨立柱建物址	·365	第406區	F567号獨立柱建物址·F568号獨立柱建物址	·413
第359區	F453号獨立柱建物址·F455号獨立柱建物址	·366	第407區	F569号獨立柱建物址·F570号獨立柱建物址	·414
第360區	F454号獨立柱建物址·F456号獨立柱建物址	·367	第408區	F571号獨立柱建物址·F572号獨立柱建物址·F573号獨立柱建物址	·415
第361區	F457号獨立柱建物址	·368	第409區	F575号獨立柱建物址·F576号獨立柱建物址	·416
第362區	F458号獨立柱建物址·F459号獨立柱建物址	·369	第410區	F577号獨立柱建物址·F578号獨立柱建物址	·417
第363區	F460号獨立柱建物址·F461号獨立柱建物址	·370	第411區	F579号獨立柱建物址·F580号獨立柱建物址	·418
第364區	F462号獨立柱建物址·F463号獨立柱建物址·F464号獨立柱建物址	·371	第412區	F581号獨立柱建物址·F582号獨立柱建物址·F583号獨立柱建物址	·419
第365區	F465号獨立柱建物址·F467号獨立柱建物址	·372	第413區	F584号獨立柱建物址·F585号獨立柱建物址·F586号獨立柱建物址·F587号獨立柱建物址	·420
第366區	F466号獨立柱建物址·F468号獨立柱建物址·F469号獨立柱建物址	·373	第414區	F588号獨立柱建物址·F590号獨立柱建物址·F581号獨立柱建物址	·421
第367區	F470号獨立柱建物址·F471号獨立柱建物址	·374	第415區	F592号獨立柱建物址·F593号獨立柱建物址	·422
第368區	F472号獨立柱建物址·F474号獨立柱建物址	·375	第416區	F594号獨立柱建物址·F595号獨立柱建物址	·423
第369區	F473号獨立柱建物址·F475号獨立柱建物址·F476号獨立柱建物址	·376	第417區	F596号獨立柱建物址·F597号獨立柱建物址	·424
第370區	F477号獨立柱建物址·F478号獨立柱建物址·F479号獨立柱建物址	·377	第418區	F598号獨立柱建物址·F599号獨立柱建物址	·425
第371區	F480号獨立柱建物址·F483号獨立柱建物址	·378	第419區	D6·D190·D191号土坑	·426
第372區	F481号獨立柱建物址·F482号獨立柱建物址	·379	第420區	D192·D193·D194·D195·D196·D199号土坑	·427
第373區	F484号獨立柱建物址·F485号獨立柱建物址·F486号獨立柱建物址	·380	第421區	D197号土坑(1)	·428
第374區	F487号獨立柱建物址·F488号獨立柱建物址	·381	第422區	D197(2)·D198号土坑	·429
第375區	F489号獨立柱建物址·F490号獨立柱建物址	·382	第423區	D200·D201·D202·D204号土坑	·430
第376區	F491号獨立柱建物址·F492号獨立柱建物址·F493号獨立柱建物址	·383	第424區	D203·D205·D208·D209·D211号土坑	·431
第377區	F494号獨立柱建物址·F495号獨立柱建物址·F496号獨立柱建物址	·384	第425區	D210·D212·D214·D215·D216·D217·D218号土坑	·432
第378區	F497号獨立柱建物址·F498号獨立柱建物址·F499号獨立柱建物址	·385	第426區	D219·D220号土坑	·433
第379區	F500号獨立柱建物址·F506号獨立柱建物址	·386	第427區	D221·D222·D223·D224号土坑	·434
第380區	F501号獨立柱建物址·F502号獨立柱建物址	·387	第428區	D225·D226·D227号土坑	·435
第381區	F504号獨立柱建物址·F505号獨立柱建物址	·388	第429區	D229·D230·D231·D232·D233·D234·D235号土坑·D236号土坑	·436
第382區	F507号獨立柱建物址·F508号獨立柱建物址·F509号獨立柱建物址	·389	第430區	D237·D238·D239·D240·D242号土坑	·437
第383區	F510号獨立柱建物址·F511号獨立柱建物址	·390	第431區	D241·D243·D244·D245·D246号土坑	·438
第384區	F512号獨立柱建物址·F513号獨立柱建物址·F514号獨立柱建物址·F515号獨立柱建物址	·391	第432區	D247·D248·D249·D250·D251·D252·D253·D256号土坑	·439
第385區	F515号獨立柱建物址·F517号獨立柱建物址	·392	第433區	D253·D257·D258·D260号土坑	·440
第386區	F518号獨立柱建物址·F519号獨立柱建物址	·393	第434區	D254号土坑	·441

第435圖	D259·D261·D262·D263·D264号土坑	· · · · · 442
第436圖	D265号土坑	· · · · · 443
第437圖	D266·D267·D268·D269·D270·D271·D273号土坑	· · · · · 444
第438圖	D272·D274·D275号土坑(1)	· · · · · 445
第439圖	D275(2)·D277·D281号土坑	· · · · · 446
第440圖	D276号土坑(1)	· · · · · 447

第441圖	D276号土坑(2)	· · · · · 448
第442圖	D276(3)·D278·D279·D280号土坑	· · · · · 449
第443圖	D282·D283号土坑	· · · · · 450
第444圖	D283·D284·D286·D287·D289·D290·D291号土坑	· · · · · 451
第445圖	D292·D293·D294号土坑	· · · · · 452

## 表 目 次

第1表	住居址計測表1	· · · · · 453
第2表	住居址計測表2	· · · · · 454
第3表	住居址計測表3	· · · · · 455
第4表	住居址計測表4	· · · · · 456
第5表	住居址計測表5	· · · · · 457
第6表	獨立柱建物址計測表1	· · · · · 458
第7表	獨立柱建物址計測表2	· · · · · 459
第8表	獨立柱建物址計測表3	· · · · · 460
第9表	獨立柱建物址計測表4	· · · · · 461
第10表	獨立柱建物址計測表5	· · · · · 462
第11表	獨立柱建物址計測表6	· · · · · 463
第12表	獨立柱建物址計測表7	· · · · · 464
第13表	土坑計測表	· · · · · 465
第14表	出土遺物一覽表1(H256)	· · · · · 466
第15表	出土遺物一覽表2(H256·H257·H258·H259)	· · · · · 467
第16表	出土遺物一覽表3(H259·H260·H261·H262·H263·H264)	· · · · · 468
第17表	出土遺物一覽表4(H264·H265·H266·H267·H268)	· · · · · 469
第18表	出土遺物一覽表5(H268·H269·H270)	· · · · · 470
第19表	出土遺物一覽表6(H271·H272·H273)	· · · · · 471
第20表	出土遺物一覽表7(H274·H275·H276·H277)	· · · · · 472
第21表	出土遺物一覽表8(H277·H278·H279)	· · · · · 473
第22表	出土遺物一覽表9(H280·H281·H282)	· · · · · 474
第23表	出土遺物一覽表10(H282·H283·H284·H285·H286)	· · · · · 475
第24表	出土遺物一覽表11(H286·H287)	· · · · · 476
第25表	出土遺物一覽表12(H287·H288·H289)	· · · · · 477
第26表	出土遺物一覽表13(H289·H290)	· · · · · 478
第27表	出土遺物一覽表14(H291·H292)	· · · · · 479
第28表	出土遺物一覽表15(H293·H294·H295)	· · · · · 480
第29表	出土遺物一覽表16(H296·H297·H298·H300)	· · · · · 481
第30表	出土遺物一覽表17(H301·H302·H303·H304·H305)	· · · · · 482
第31表	出土遺物一覽表18(H305·H306·H307·H308)	· · · · · 483
第32表	出土遺物一覽表19(H309)	· · · · · 484
第33表	出土遺物一覽表20(H309·H310)	· · · · · 485
第34表	出土遺物一覽表21(H310·H311)	· · · · · 486
第35表	出土遺物一覽表22(H311·H312·H313)	· · · · · 487
第36表	出土遺物一覽表23(H313·H314)	· · · · · 488
第37表	出土遺物一覽表24(H314·H315·H316)	· · · · · 489
第38表	出土遺物一覽表25(H316·H317)	· · · · · 490
第39表	出土遺物一覽表26(H317·H318·H319·H320·H321)	· · · · · 491

第40表	出土遺物一覽表27(H321·H322)	· · · · · 492
第41表	出土遺物一覽表28(H322·H323·H324·H325)	· · · · · 493
第42表	出土遺物一覽表29(H325·H326)	· · · · · 494
第43表	出土遺物一覽表30(H326·H327·H328·H329)	· · · · · 495
第44表	出土遺物一覽表31(H329)	· · · · · 496
第45表	出土遺物一覽表32(H329·H330)	· · · · · 497
第46表	出土遺物一覽表33(H331·H332·H333)	· · · · · 498
第47表	出土遺物一覽表34(H333·H334·H335·H336)	· · · · · 499
第48表	出土遺物一覽表35(H336)	· · · · · 500
第49表	出土遺物一覽表36(H336·H337)	· · · · · 501
第50表	出土遺物一覽表37(H337)	· · · · · 502
第51表	出土遺物一覽表38(H337·H338)	· · · · · 503
第52表	出土遺物一覽表39(H338·H339·H340·H341·H342)	· · · · · 504
第53表	出土遺物一覽表40(H342)	· · · · · 505
第54表	出土遺物一覽表41(H342·H343)	· · · · · 506
第55表	出土遺物一覽表42(H343)	· · · · · 507
第56表	出土遺物一覽表43(H343·H344·H345·H346)	· · · · · 508
第57表	出土遺物一覽表44(H346)	· · · · · 509
第58表	出土遺物一覽表45(H346·H347·H348)	· · · · · 510
第59表	出土遺物一覽表46(H349)	· · · · · 511
第60表	出土遺物一覽表47(H349·H350·H351·H352)	· · · · · 512
第61表	出土遺物一覽表48(H352·H353)	· · · · · 513
第62表	出土遺物一覽表49(H354)	· · · · · 514
第63表	出土遺物一覽表50(H354·H355)	· · · · · 515
第64表	出土遺物一覽表51(H355·H356·H357·H358·H359)	· · · · · 516
第65表	出土遺物一覽表52(H359·H360·H361·H362)	· · · · · 517
第66表	出土遺物一覽表53(H362·H363·H364·H365)	· · · · · 518
第67表	出土遺物一覽表54(H366·H367)	· · · · · 519
第68表	出土遺物一覽表55(H367·H368·H369·H370)	· · · · · 520
第69表	出土遺物一覽表56(H371·H372·H373·H374)	· · · · · 521
第70表	出土遺物一覽表57(H375·H376·H377·H378·H380)	· · · · · 522
第71表	出土遺物一覽表58(H381·H382·H383)	· · · · · 523
第72表	出土遺物一覽表59(H384·H385·H386·H387)	· · · · · 524
第73表	出土遺物一覽表60(H387·H388·H389)	· · · · · 525
第74表	出土遺物一覽表61(H389·H390·H391·H392·H393)	· · · · · 526
第75表	出土遺物一覽表62(H393·H394·H395)	· · · · · 527
第76表	出土遺物一覽表63(H396·H397)	· · · · · 528
第77表	出土遺物一覽表64(H397·H398)	· · · · · 529
第78表	出土遺物一覽表65(H398·H399·H400·H401)	· · · · · 530

第79表	出土遺物一覽表66(H401-H402-H403)·····531
第80表	出土遺物一覽表67(H404-H405)·····532
第81表	出土遺物一覽表68(H405-H406-H408)·····533
第82表	出土遺物一覽表69(H408-H409-H410)·····534
第83表	出土遺物一覽表70(H411-H412)·····535
第84表	出土遺物一覽表71(H412-H413)·····536
第85表	出土遺物一覽表72(H413-H414)·····537
第86表	出土遺物一覽表73(H414-H415-H416-H417)·····538
第87表	出土遺物一覽表74(H417-H418)·····539
第88表	出土遺物一覽表75(H419-H420)·····540
第89表	出土遺物一覽表76(H420-H421)·····541
第90表	出土遺物一覽表77(H421)·····542
第91表	出土遺物一覽表78(H421-H422-H423)·····543
第92表	出土遺物一覽表79(H423-H424)·····544
第93表	出土遺物一覽表80(H424-H425-H426-H427)·····545
第94表	出土遺物一覽表81(H427-H428)·····546
第95表	出土遺物一覽表82(H428-H429)·····547
第96表	出土遺物一覽表83(H429-H430)·····548
第97表	出土遺物一覽表84(H430-H431-H432)·····549
第98表	出土遺物一覽表85(H433-H434-H435-H436)·····550
第99表	出土遺物一覽表86(H436-H437-H438)·····551
第100表	出土遺物一覽表87(H438-H439)·····552
第101表	出土遺物一覽表88(H439-H441)·····553
第102表	出土遺物一覽表89(H441-H443)·····554
第103表	出土遺物一覽表90(H443)·····555
第104表	出土遺物一覽表91(H444)·····556
第105表	出土遺物一覽表92(H444-H445-H446)·····557
第106表	出土遺物一覽表93(H447-H448-H449-H450)·····558

第107表	出土遺物一覽表94(H451-H452-H453-H454)·····559
第108表	出土遺物一覽表95(H454-H455-H456)·····560
第109表	出土遺物一覽表96(H456-H457-H458)·····561
第110表	出土遺物一覽表97(H458-H459-H460-H461)·····562
第111表	出土遺物一覽表98(H462-H463-H465)·····563
第112表	出土遺物一覽表99(H466-H467-H468-H469)·····564
第113表	出土遺物一覽表100(H470-H472-H473-H474-H475)·····565
第114表	出土遺物一覽表101(H475-H476-H477-H478-H479-H480)·····566
第115表	出土遺物一覽表102(H480-H481)·····567
第116表	出土遺物一覽表103(H482-H483-H484-H486-H487-H488)·····568
第117表	出土遺物一覽表104(H488-H489-H490)·····569
第118表	出土遺物一覽表105(H491-H492)·····570
第119表	出土遺物一覽表106(H492-H493-H494)·····571
第120表	出土遺物一覽表107(H495-H496)·····572
第121表	出土遺物一覽表108(H496-H497)·····573
第122表	出土遺物一覽表109(H497-H498-H499)·····574
第123表	出土遺物一覽表110(F265-F349)·····575
第124表	出土遺物一覽表111(F356-F552)·····576
第125表	出土遺物一覽表112(F567-F597)·····577
第126表	出土遺物一覽表113(D191)·····578
第127表	出土遺物一覽表114(D191-D197)·····579
第128表	出土遺物一覽表115(D197-D200)·····580
第129表	出土遺物一覽表116(D200-D227)·····581
第130表	出土遺物一覽表117(D227-D254)·····582
第131表	出土遺物一覽表118(D254-D276)·····583
第132表	出土遺物一覽表119(D276)·····584
第133表	出土遺物一覽表120(D276-D280)·····585
第134表	出土遺物一覽表121(D280-D291)·····586

## 圖 版 目 次

圖版 1	H256-257-258-259-260
圖版 2	H261-262-263-264-265-266
圖版 3	H267-268-269-270-271-272-273
圖版 4	H273-274-276-277-278
圖版 5	H279-280-281-282-283
圖版 6	H284-285-286-287-288-290
圖版 7	H289-291-292-293-294
圖版 8	H295-296-297-298-300-301
圖版 9	H302-303-304-305
圖版10	H306-307-308-309
圖版11	H310-311-312-313
圖版12	H314-315-316-317-318-319-378
圖版13	H320-321-322-323-324-328
圖版14	H325-326-327-329-330
圖版15	H331-332-333-334-335
圖版16	H336-337-338-339-340
圖版17	H341-342-343-344-345-346

圖版18	H347-348-349-350-353
圖版19	H352-354-355-356-357
圖版20	H358-359-360-361-362
圖版21	H363-364-365-366-367
圖版22	H368-369-370-371-372-373
圖版23	H374-375-376-377-379-380-M37
圖版24	H381-382-383-384-385
圖版25	H386-387-388-389-390-391-394-M40
圖版26	H392-393-395-396-398
圖版27	H397-399-400-401-402
圖版28	H403-404-405-406-408-409
圖版29	H410-411-412-413-414
圖版30	H415-416-417-418-419-420
圖版31	H421-422-423-424-425-426-432
圖版32	H427-428-429-430-431
圖版33	H433-434-435-436-437-438
圖版34	H439-441-443-445-446-447

圖版35	H444-448-449-450	圖版83	H270-271-272-273出土遺物
圖版36	H451-452-453-454-455-456	圖版84	H274-275-276出土遺物
圖版37	H457-458-459-460-462-464	圖版85	H277-278-279(1)出土遺物
圖版38	H465-466-468-469-470-472-473	圖版86	H279(2)-280出土遺物
圖版39	H474-475-476-477-478-479-480	圖版87	H281-282-283出土遺物
圖版40	H481-482-483-484-486-487-488	圖版88	H284-285-286(1)出土遺物
圖版41	H489-490-491-492-493-494	圖版89	H286(2)-287(1)出土遺物
圖版42	H495-496-497-498-499	圖版90	H287(2)-288-289(1)出土遺物
圖版43	F265-266-267-268-269-270-271-272	圖版91	H289(2)-290(1)出土遺物
圖版44	F273-274-275-276-277-278-279-280-281-282	圖版92	H290(2)-291-292(1)出土遺物
圖版45	F283-284-285-286-288-289-290-291-293-294	圖版93	H292(2)-293-294(1)出土遺物
圖版46	F295-296-297-298-299-300-301-302-304-305	圖版94	H294(2)-295-296出土遺物
圖版47	F306-307-309-311-312-313-314-315	圖版95	H297-298-300-301-302(1)出土遺物
圖版48	F316-317-319-320-321-322-323-324-325-326	圖版96	H302(2)-303-304出土遺物
圖版49	F327-328-329-340-341-342-343-345-346-347	圖版97	H305-306-307出土遺物
圖版50	F348-349-350-351-352-353-354-355-356-357-360-363	圖版98	H308-309(1)出土遺物
圖版51	F362-365-366-368-369-370-371-372-373-374-375-376	圖版99	H309(2)出土遺物
圖版52	F377-378-379-380-381-382-383-384-385-386	圖版100	H309(3)-310(1)出土遺物
圖版53	F387-388-390-391-392-394-395-396-397-398	圖版101	H310(2)-311出土遺物
圖版54	F399-400-401-402-403-404-405-406-407-408-409	圖版102	H312-313出土遺物
圖版55	F410-411-412-413-414-415-416-417-418-419-420	圖版103	H314(1)出土遺物
圖版56	F421-422-423-424-425-426-427-428-429-430-431	圖版104	H314(2)-315-316(1)出土遺物
圖版57	F432-433-434-435-436-437-438-440-441-442	圖版105	H316(2)-317(1)出土遺物
圖版58	F443-444-445-446-447-448-449-450-451-452-453	圖版106	H317(2)-318(1)出土遺物
圖版59	F454-455-456-457-458-459-460-461-462-463-464-465	圖版107	H318(2)-319-320-321出土遺物
圖版60	F466-467-469-470-471-472-473-474-475-476-477	圖版108	H321-322-323出土遺物
圖版61	F478-479-480-481-482-483-484-485-486-487	圖版109	H323-324-325出土遺物
圖版62	F488-489-490-492-493-494-495-496-497-498	圖版110	H325-326(1)出土遺物
圖版63	F501-502-504-505-506-507-508-509-510-511	圖版111	H326-327出土遺物
圖版64	F513-514-515-516-517-518-519-520-521-522-523	圖版112	H328-329(1)出土遺物
圖版65	F524-525-526-527-528-529-530-531-532-533-534	圖版113	H329(2)出土遺物
圖版66	F535-536-537-538-539-540-541-543-544-546	圖版114	H330-331-332(1)出土遺物
圖版67	F547-548-549-550-551-552-553-554-555-556-558	圖版115	H332(2)-333(1)出土遺物
圖版68	F559-560-561-562-563-564-565-566-567-568-569-571	圖版116	H333(2)-334-335(1)出土遺物
圖版69	F570-572-573-574-575-576-577-578-579-580	圖版117	H335(2)-336(1)出土遺物
圖版70	F581-582-583-584-585-586-587-589-590-591	圖版118	H336(2)-337(1)出土遺物
圖版71	F592-593-594-595-596-597-598-599	圖版119	H337(2)出土遺物
圖版72	D191-192-193-195-196-197-198-199-200-201-202-203	圖版120	H337(3)-338-339(1)出土遺物
圖版73	D04-208-209-210-211-212-214-215-216-217-218-219-220-221	圖版121	H339(2)-340-341-342(1)出土遺物
圖版74	D22-223-224-225-226-227-230-231-234-236-237-239-240-241-242-244	圖版122	H342(2)-343(1)出土遺物
圖版75	D045-246-247-248-249-250-251-252-253-254-255-256-257-259	圖版123	H343(2)出土遺物
圖版76	D260-261-262-263-264-265-266-267-268-269-271-272-274	圖版124	H343(3)-344(1)出土遺物
圖版77	D270-275-276-277-278-280-282-283-290-292	圖版125	H344(2)-345-346(1)出土遺物
圖版78	D281-284-285-286-287-289-291-293-294	圖版126	H346(2)-347(1)出土遺物
圖版79	H256-257出土遺物	圖版127	H347(2)出土遺物
圖版80	H258-259-260-261-263出土遺物	圖版128	H348-349(1)出土遺物
圖版81	H264-265-266-267(1)出土遺物	圖版129	H349(2)-350-351出土遺物
圖版82	H267(2)-268-269出土遺物	圖版130	H352(1)出土遺物

- 圖版131 H352(2)·353(1)出土遺物  
 圖版132 H353(2)·354(1)出土遺物  
 圖版133 H354(2)出土遺物  
 圖版134 H354(3)·355(1)出土遺物  
 圖版135 H355(2)·356·357·358·359(1)出土遺物  
 圖版136 H359(2)·360·361(1)出土遺物  
 圖版137 H361(2)·362(1)出土遺物  
 圖版138 H363·364(1)出土遺物  
 圖版139 H364(2)·365·366(1)出土遺物  
 圖版140 H366(2)出土遺物  
 圖版141 H367·368出土遺物  
 圖版142 H369·370·371(1)出土遺物  
 圖版143 H371(2)·372·373·374(1)出土遺物  
 圖版144 H374·375·376·377·379出土遺物  
 圖版145 H380·381(1)出土遺物  
 圖版146 H381(2)·382·383(3)出土遺物  
 圖版147 H383·384(1)出土遺物  
 圖版148 H385·386·387(1)出土遺物  
 圖版149 H387(2)·388·389(1)出土遺物  
 圖版150 H389(2)·390·391·392·393(1)出土遺物  
 圖版151 H393(2)·394·395(1)出土遺物  
 圖版152 H395(2)·396·397(1)出土遺物  
 圖版153 H397(2)出土遺物  
 圖版154 H398·399·400(1)出土遺物  
 圖版155 H400·401·402出土遺物  
 圖版156 H403(2)·404(1)出土遺物  
 圖版157 H404(2)·405出土遺物  
 圖版158 H405(2)·406·408(1)出土遺物  
 圖版159 H408·409·410出土遺物  
 圖版160 H411出土遺物  
 圖版161 H412·413(1)出土遺物  
 圖版162 H413(2)·414(1)出土遺物  
 圖版163 H414(3)·415·416·417(1)出土遺物  
 圖版164 H417(2)出土遺物  
 圖版165 H417(3)·418(1)出土遺物  
 圖版166 H419·420(1)出土遺物  
 圖版167 H420(2)出土遺物  
 圖版168 H420(3)·420(1)出土遺物  
 圖版169 H421(2)·422(1)出土遺物  
 圖版170 H422(2)·423·424(1)出土遺物  
 圖版171 H424(2)出土遺物  
 圖版172 H425·426·427(1)出土遺物  
 圖版173 H472(2)·428(1)出土遺物  
 圖版174 H428(2)·429(1)出土遺物  
 圖版175 H429(2)·430(1)出土遺物  
 圖版176 H430(2)·431出土遺物  
 圖版177 H432·433(1)出土遺物  
 圖版178 H433(2)·434·435·436·437(1)出土遺物  
 圖版179 H437(2)·438(1)出土遺物  
 圖版180 H438(2)·439(1)出土遺物  
 圖版181 H439(2)出土遺物  
 圖版182 H439(3)·441(1)出土遺物  
 圖版183 H441(2)·443(1)出土遺物  
 圖版184 H443(2)·444(1)出土遺物  
 圖版185 H444(2)出土遺物  
 圖版186 H444(3)·445(1)出土遺物  
 圖版187 H445(2)·446·447·448·449(1)出土遺物  
 圖版188 H449(2)·450·451·452(1)出土遺物  
 圖版189 H454(2)·455·456(1)出土遺物  
 圖版190 H452(2)·453·454(1)出土遺物  
 圖版191 H456(2)·457·458(1)出土遺物  
 圖版192 H458(2)出土遺物  
 圖版193 H459·460·461·462·463·465出土遺物  
 圖版194 H465(2)·466(1)出土遺物  
 圖版195 H466(2)·467·468·469(1)出土遺物  
 圖版196 H469(2)出土遺物  
 圖版197 H469(3)出土遺物  
 圖版198 H470·472·473出土遺物  
 圖版199 H474·476·477出土遺物  
 圖版200 H478·479·480出土遺物  
 圖版201 H480(2)·481出土遺物  
 圖版202 H481(1)·482出土遺物  
 圖版203 H483·484·486·487·488出土遺物  
 圖版204 H488(2)·489·490(1)出土遺物  
 圖版205 H490·491·492出土遺物  
 圖版206 H492(2)·493(1)出土遺物  
 圖版207 H493(2)·494·495(1)出土遺物  
 圖版208 H495(2)·496(1)出土遺物  
 圖版209 H496(2)出土遺物  
 圖版210 H497(1)出土遺物  
 圖版211 H497(2)·498·499(1)出土遺物  
 圖版212 H499(2)·F265~283出土遺物  
 圖版213 F284~405出土遺物  
 圖版214 F414~575出土遺物  
 圖版215 F589~597·D191(1)出土遺物  
 圖版216 D191(2)出土遺物  
 圖版217 D191(3)出土遺物  
 圖版218 D191(4)·192·193出土遺物  
 圖版219 D194·195·197出土遺物  
 圖版220 D198~209出土遺物  
 圖版221 D201~226出土遺物  
 圖版222 D227~253出土遺物  
 圖版223 D253~265出土遺物  
 圖版224 D265~275出土遺物  
 圖版225 D276(1)出土遺物  
 圖版226 D276(2)·280·281(1)出土遺物

圖版227 D281(2)~285出土遺物

圖版228 D289~291出土遺物



# 第I章 調査の概要

## 第1節 調査の経緯と経過

聖原遺跡は佐久市の北部、浅間山南麓の西側に放射状にのびる田切り地形に挟まれた台地上に位置し、標高734～742m前後を測る。

昭和63年度、今回の開発予定区域の南西端に接する部分を佐久市による浅間湖橋建設工事に伴い、佐久埋蔵文化財調査センターが上聖原遺跡の名称で4,700㎡の調査を実施し、古墳時代後期～平安時代の住居址47軒、掘立柱建物址21棟を検出した。同年、佐久市教育委員会は開発予定区域に大規模な試掘調査を実施し、古墳時代後期～平安時代の大規模集落遺跡の存在を確認した。また、同年～平成元年にかけて、開発予定区域の北東において佐久埋蔵文化財調査センターにより実施された聖原遺跡Ⅱの調査や、昭和63年度の御代田町教育委員会による聖原遺跡Ⅱ調査区の隣接地の調査により、聖原遺跡は佐久市を越え御代田町にまで展開する広大な集落遺跡であることが確認された。

今回の調査は佐久市流通業務団地の造成に伴い、遺跡の破壊が余儀なくされる事態となったため、平成元年度は佐久市土地開発公社より委託を受けた佐久市教育委員会が、佐久埋蔵文化財調査センターに調査を委託し行い、平成2年度以降は佐久市教育委員会が委託を受け調査を実施した。

報告書は平成13年度に第1分冊が刊行された。本書は第2分冊である。



第1図 聖原遺跡の位置 (1:50,000)

## 第2節 調査体制

### 平成14年度

調査受託者	教育長	高柳 勉
事務局	教育次長	黒沢 俊彦
	文化財課長	梶崎 節夫
	文化財係長	森角 吉晴
	文化財係	林 幸彦、三石 宗一、須藤 隆司、小林 眞寿
		富沢 一明、上原 学、山本 秀典、出澤 力
	調査担当者	小林 眞寿

### 平成14年度調査員

調査員 秋山勝哉、阿部和人、上原幸子、白田真杉、木内明美、小林喜久子、小林幸子、小林妙子、  
藤崎清一、清水佐知子、高見澤綾、田中ひさ子、長岡政道、成沢富子、平林 泰、堀籠滋子  
堀籠みさと、宮川百合子、森角雅子、柳沢孝子、山浦豊子、山村容子、和久井義雄

## 第3節 調査日誌

平成元年度	平成元年4月10日～11月28日	現場調査	平成元年12月1日～平成2年3月30日	整理調査
平成2年度	平成2年4月9日～12月7日	現場調査	平成2年12月10日～平成3年3月29日	整理調査
平成3年度	平成3年4月30日～11月30日	現場調査	平成3年12月2日～平成4年3月31日	整理調査
平成4年度	平成4年4月8日～9月25日	現場調査	平成4年9月28日～平成5年3月31日	整理調査
平成5年度	平成5年8月4日～10月16日	現場調査	平成5年10月18日～平成6年3月31日	整理調査
平成6年度	平成6年4月5日～11月28日	現場調査	平成6年11月29日～平成7年3月31日	整理調査
平成7年度	平成7年6月5日～12月7日	現場調査	平成7年12月8日～平成8年3月29日	整理調査
	現場調査完了			
平成8年度	平成8年4月1日～平成9年3月31日	整理調査		
平成9年度	平成9年4月7日～平成10年3月31日	整理調査		
平成10年度	平成10年4月1日～平成11年3月31日	整理調査		
平成11年度	平成11年4月1日～平成12年3月31日	整理調査		
平成12年度	平成12年4月3日～平成13年3月31日	整理調査		
平成13年度	平成13年4月2日～平成14年3月29日	整理調査（報告書第1分冊刊行）		
平成14年度	平成14年4月5日～平成15年3月28日	整理調査（報告書第2分冊刊行）		

## 第4節 分類基準

### 1. 遺構

#### 1) 竪穴住居址

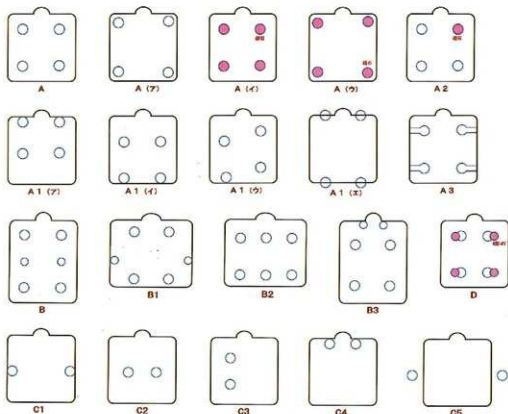
竪穴住居址はその平面形態から隅丸方形=A、隅丸長方形=Bに大別し、計測表の平面形態の項目に記載した。(方形と長方形の区分は長軸長と短軸長の差が1割を越えたものを長方形とした)

平面形態とは別に支柱穴の配置により第2図のように竪穴住居址を分類し、計測表中の支柱配置の項目に記載した。これは、あくまでも支柱穴の配置により分類を試みたものであり、所謂「壁柱穴」・「出入口」・「張り出し」については、それぞれ、補柱や付属施設の項目に記載をした。

計測表のカマド一構築方法には、カマドの構築部材を記載した。石=軽石を含む岩石の略、粘土=遺跡の粘土採掘坑から採取したと考えられる粘質土の略、土器=煙道部に使用される武蔵薬を含む完形・破片の土器の略、そして、地山を削り残して赫の芯としたものは地山削出とした。

掘方から検出されたPitには、その遺構に伴うものと、先行するものが混在するが、区分は不可能である。

- A 一屋内に4基の主柱穴が均等に配置されるもの。
- Aア 一屋内の4隅に配置される。
- Aイ 一Aの柱穴を礎石で構成するもの。
- Aウ 一Aの柱穴を礎石で構成するもの。
- A1ア 一屋内に均等に配置される4基の主柱穴がカマドの存在する壁に偏って配置される。
- A1イ 一屋内に均等に配置される4基の主柱穴がカマドの存在する壁と反対の壁に偏って配置される。
- A1ウ 一屋内に4基の主柱穴が不均等に配置される。
- A1エ 一カマドの存在する壁とそれに対峙する壁に4基の主柱穴が均等に配置される。
- A2 一Aの主柱穴の一部が礎石で構成される。
- A3 一Aに所謂「間仕切り」溝が伴うもの。
- B 一屋内に6基の主柱穴が均等に配置されるもの。
- B1 一均等に配置される6基の内の中央の一組が壁下に配置されるもの。
- B2 一Bの柱穴配置が90°回転したもの。
- B3 一屋内に均等に配置される4基の主柱穴の他に、カマドの両脇にも主柱穴が配置されるもの。
- C1 一屋内の壁中央壁下に2基の主柱穴が均等配置されるもの。
- C2 一屋内の中央に2基の主柱穴が均等配置されるもの。
- C3 一屋内に2基の主柱穴が不均等に配置されるもの。
- C4 一屋内のカマドの両脇に2基の主柱穴が配置されるもの。
- C5 一C1の主柱穴が壁外に配置されるもの。
- D 一Aの主柱穴脇に礎石が伴うもの。



第2図 主柱穴配置による壁穴住居址分類図

## 1) 掘立柱建物址

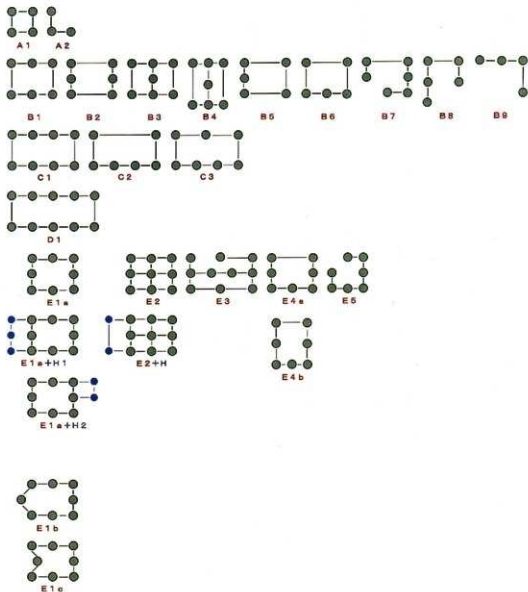
掘立柱建物址は第3図～第5図に示したように形態分類を行った。分類の基本は梁間の柱間数と桁行の柱間数の組み合わせである。溝持Pitや布置のものは平面形態上Pitにより構成されるものとは別個の物として分類したが、略号の末尾に梁間と桁行の柱間構成の分類略号を付加してある。

また、基本形から派生するバリエーションについては、小文字のアルファベットにより識別し、所謂「副」を有する物は桁副は+K、梁副は+Hと表記した。尚、便宜上柱列や欄と思われるものも掘立柱建物址に含め分類した。


以下形態毎の概略を記していく。

A 1-1間×1間の側柱の形態。A 2-A 1の柱穴が1基欠落するもの。

B 1-梁間1間×桁行2間の側柱の形態。B 2-梁間2巻×桁行1間の側柱の形態。B 3-B 1の中央に1基の柱



第3図 掘立柱建物址の分類(1)




第4図 独立柱建物址の分類 (2)

穴を有するもの。B 4-B 2の中央に1基の柱穴を有するもの。B 5-B 2の桁行の1辺の中央の柱穴が1基欠落するもの。B 6-B 1の梁間の1辺の中央の柱穴が欠落するもの。B 7-梁間の1辺の端部の柱穴が1基欠落し、その柱穴を伴う桁行の中央に柱穴が1基付加されるもの。B 8-B 1の4隅の柱穴が1基欠落するもの。

C 1-梁間1間×桁行3間の側柱の形態。C 2-C 1の桁行の1辺が両隅の2基の柱穴で構成されるもの。C 3-C 1の桁行の1辺が3基の柱穴で2間に構成されるもの。

D 1-梁間1間×桁行4間の側柱の形態。

E 1 a-梁間2間×桁行2間の側柱の形態。E 1 a+H 1-E 1 aの梁間に3基の柱穴で2間に構成される廊を伴



第5図 独立柱建物址の分類(3)

うもの。E1a+H2-E1a+H1の廂が2基の柱穴で構成されるもの。E1b-E1aの梁間の1辺の中央の柱穴が外に突出するもの。E1c-E1bとは逆に中に引っ込むもの。E2-2間×2間の総柱の形態。E2+H-E2の梁間の1辺に2基の柱穴により構成される廂を有するもの。E3-1桁行の1辺の中央の列が4基の柱穴で構成される総柱の形態。E4a-1桁行の1辺の中央の柱穴が欠落するもの。E4b-1梁間の1辺の中央の柱穴が欠落する形態。E5-E1aの1隅の柱穴1基が欠落する形態。

F1a-1梁間2間×桁行3間の側柱の形態。F1b-F1aと長軸が180°異なるもの。F1+K-F1の桁行の1辺に廂を伴うもの。F2a-F1の総柱の形態。F2b-F2aの桁行の中央の列が4間で構成されるもの。F3a-F1の梁間の1辺が1間で構成されるもの。F3b-F1の桁行の1辺が2間で構成されるもの。F3c-F3bの2間構成の桁行が等分の柱間であったのに対し、3等分の柱間の1基の柱穴が欠落し、2間構成となるもの。F3c+K-F3cの3間構成の桁行側に廂を伴うもの。F3d-F3cの梁間の中心の柱穴が内側に引っ込むもの。F3e-F3aの1隅の柱穴1基が欠落するもの。F3f-F1aの梁間の1辺の中央の柱穴が中に引っ込むもの。F4-F1の桁行の1辺が1間で構成されるもの。F4+H-F4の梁間の1辺に廂を伴うもの。F5-F1の梁間の1辺が3間で構成されるもの。F6-F1の梁間の1辺の中央と隅の柱穴が2基欠落し、この辺に2基1間の廂が伴うもの。F7-F1の桁行の1辺の隅とその隣の2基の柱穴が欠落するもの。F8-F1の隅の柱穴が1基欠落するもの。

G1-1梁間2間×桁行4間の側柱の形態。G2-G1の桁行の1辺が3等分の間で構成されるもの。

H1-1梁間2間×桁行5間の側柱の形態。H2-H1の中心に1基の柱穴を有するもの。

I1-1梁間3間×桁行3間の側柱の形態。I2-I1の梁間の1辺の中央の2基の柱穴の内の1基が欠落する形態。I3-I1の桁行の中央の2基の柱穴の1基が欠落する形態。I4-I1の桁行の1辺が等分の2間で構成されるもの。I5-1梁間3間×桁行3間の総柱の形態。

J1-1梁間2間×桁行4間の側柱の形態。J2-J1の桁行中央に梁間が付加されるもの。J3-J1の桁行中央以外に梁間が付加されるもの。J4-J1の桁行の1辺が5間で構成されるもの。J5-J1の梁間の1辺の中央の柱穴が1基欠落するもの。J6-J1の桁行の1辺の中央の柱穴1基が欠落するもの。

K1-1梁間2間×桁行5間の側柱の形態。K2-K1の1隅の柱穴が欠落するもの。K3-1梁間4間×桁行6間の側柱の形態。K4-K3の梁間の1辺が3間、桁行の1辺が4間の形態。K5-1梁間5間×桁行5間の形態。K6-1梁間6間×桁行7間の側柱の形態。

L1a-1桁行の2辺が満遍される、梁間1間の側柱の形態。L1b-1梁間の2辺が満遍される、桁行1間の側柱の形態。L2-L1aの桁行の1辺が2本の溝で構成されるもの。L3-L1aの桁行が2辺共に2本の溝で構成されるもの。L4-L1bの梁間の1辺が2基の柱穴で構成されるもの。

M1a-L1aの梁間の中央に1基の柱穴が付加され、2間になるもの。M1b-L1bの桁行の中央に1基の柱穴が付加され、2間構成になるもの。M2a-L3の梁間の中央に1基の柱穴が付加されるもの。M2b-M2aの桁行の1辺の中央に1基の柱穴が付加されるもの。M3-1間の溝5本により構成される、梁間2間×桁行3間の側柱の形態。M4a-1桁行方向に長い「L」字の溝2本により構成されるもの。M4b-1辺の桁行は1本の溝、1隅を含む梁間から桁行が「L」字の溝、1隅と1辺の梁間中央が柱穴で構成されるもの。

N1a-1桁行方向に3本の溝で構成される総柱の形態。N1b-1梁間方向に3本の溝で構成される総柱の形態。N1c-N1bの1隅が1基の柱穴で構成されるもの。N2-1桁行方向に長い長方形の環状溝と、1本の桁行溝とで構成される総柱の形態。N3-「E」字の溝2基で構成される総柱の形態。

O-M1aの梁間に1間の溝が付加された梁間3間の側柱の形態。

P1-所謂「柱列」。P2~P5-所謂「横」。

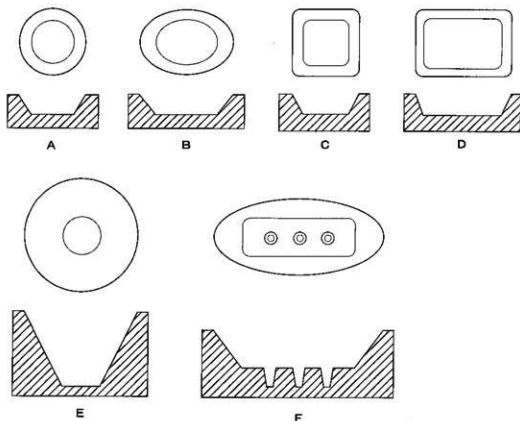
## 2) 土坑

土坑は第6図に示したように分類した。当遺跡の特徴としては、住居址等と同時期の墓演が存在しないことが挙げられる。概略は以下のとおりである。

A-平面形態が円形を呈するもの。B-平面形態が楕円形を呈するもの。C-平面形態が方形を呈するもの。D-平面形態が長方形を呈するもの。E-平面形態が円形~楕円を呈し、断面は底面の小さい逆梯形を呈する比較的深度が深いもの。F-縄文時代の陥穴。

以上であるが、円形と楕円形、方形と長方形の違いは、長径と短径の差が1割を超えるものを楕円形、長方形とした。また、Eに分類した土坑は、1986「池端・西御堂」においては羽毛田伸博により、牛馬を使用した雨乞い等の呪

術的な祭祀遺構とされ、1995『長野県考古学会誌75号』における花園弘の論考においては、麻笥処理土坑、1996『立正史学』における中山晋の論考-「古代日本の「永室」の実体」においては永室とされたものである。縄文時代の陥穴Fはその性格上、遺物を伴うことはないが、遺跡から出土する打製石鏃をはじめとする縄文時代の石器や縄文土器片、他遺跡の列、遺跡が立地する田切台地上に認められる低湿地の痕跡の縁辺に構築される立地、他の土坑と明瞭に異なる覆土、特徴的な平・断面形態等から縄文時代の陥穴とした。



第6図 土坑の分類

## 2. 遺物

### 1) 土師器

○杯-杯は成形・調整・器形から次ぎのように分類した。

A-ロクロ成形で底部にはヘラケズリだけが認められるものを一括する。内面の状態により、以下に細分する。

- A 1-ヘラミガキ後黒色処理
- A 2-ヘラミガキ
- A 3-ナデ後黒色処理
- A 4-ナデ
- A 5-暗紋+黒色処理

B-ロクロ成形でロクロから糸で切離した後、ヘラケズリを施すもの。(明らかにロクロから糸で切離したと思われるものでも、糸切痕が残存しないものは除外する)。内面の状態により以下に細分する。

- B 1-ヘラミガキ後黒色処理
- B 2-暗紋+黒色処理



- B 3-ナデ  
B 4-ナデ後黒色処理
- C-ロクロ成形で底部に糸切痕だけが認められるもの。内面の状態により以下に細分する。
- C 1-ヘラミガキ後黒色処理  
C 2-暗紋+黒色処理  
C 3-ナデ後黒色処理  
C 4-内外面がヘラミガキ後黒色処理  
C 5-ヘラミガキ  
C 6-内面に暗紋が施され、内外面共に黒色処理。  
C 7-内外面共にナデ後黒色処理
- D-ロクロ成形で底部に糸切痕だけが認められるもので、黒色処理が施されないもの。内面の状態により以下に細分する。
- D 1-ナデ  
D 2-ナデ+暗紋
- E-非ロクロ成形で須恵器杯蓋の模倣、あるいは模倣を原形とするもの。  
F-非ロクロ成形で須恵器杯身の模倣、あるいは模倣を原形とするもの。  
G-非ロクロ成形で半球状の形態もの。内面に黒色処理が施されないものをG 1、施すものをG 2に細分する。  
H-非ロクロ成形で、丸底を呈し、長い口縁部が外反する。口縁部と底部の境には稜が形成される。  
I-所謂「機内系暗紋」杯を一括しI 1とし、暗紋が欠落するものをI 2とした。  
J-甲斐型杯を一括する。
- 碗-高台が付加される杯の内、身の深いものを碗とした。高台の形態により以下に分類した。
- A-通常の高台が貼付されるもの。内面の状態により以下に細分する。
- A 1-ヘラミガキ後黒色処理  
A 2-暗紋+黒色処理  
A 3-ヘラミガキ  
A 4-内外面共にヘラミガキ  
A 5-ナデ+暗紋  
A 6-内外面ナデ後黒色処理  
A 7-内外面ヘラミガキ後黒色処理  
A 8-内面黒色  
A 9-内面ナデ
- B-柱状高台が付加されるもの
- 皿-高台が付加される杯の身の浅いものと、所謂「皿」を皿とした。高台の形態、有無により以下に細分した。
- A-通常の高台が貼付されるもの。内面の状態により以下に細分する。
- A 1-ヘラミガキ後黒色処理  
A 2-内外ヘラミガキ後黒色処理  
A 3-内外ヘラミガキ
- B-所謂「かわらけ」を一括する  
C-柱状高台が付加されるもの
- 甕-甕は所謂「武蔵甕」と「ロクロ甕」とその他の甕に大別し、それぞれを細分した。
- 武蔵甕-口縁部の形態・最大径の位置、台の有無により以下に分類した。
- A-「く」字の口縁部形態を呈し、口縁部に最大径を有するもの。  
B-「く」あるいは「コ」字気味の口縁部形態を呈し、体部に最大径を有するもの。  
C-「コ」字の口縁部形態を呈し、体部に最大径を有するもの。  
D-台が貼付されるものを一括する。「く」字口縁のものをD 1、「コ」字口縁のものをD 2に細分した。

E-Bの形態であるが、器壁の厚さや胎土がロクロ廻りに近いもの。

●ロクロ廻り形態と最大径の位置により以下に細分した。

A-口縁部に最大径を有するもの。

B-体部に最大径を有するもの。

C-須恵器壺Aと同様な形態を呈するもの。

D-台が貼付されるもの。

●壺調整と最大径の位置により以下に分類した。

A-口縁部に最大径を有するもの。内外面共にヘラケズリ調整のものをA1、ハケメが併用されるものをA2に細分した。

B-体部に最大径を有するもの。内外面共にヘラケズリ調整のものをB1、ハケメが併用されるものをB2に細分した。

C-口縁部が短く鉢状の形態のものを一括する。調整はナデである。

D-内外面にヘラケズリ調整が施され、丸底を呈する外來系の壺を一括する。所謂「北野型」・「機内系」壺。

E-内外面にヘラケズリ調整が施され、平底を呈する外來系の壺を一括する。

F-「甲斐型壺」に類するものを一括する。口縁部に最大径を有するものをF1、体部に最大径を有するものをF2に細分した。

○羽釜一鈎の形態により以下に分類した。

A-鈎が全周するもの。

B-鈎が断続するもの。

○瓶-底部孔の形態と把手の有無にとり以下に分類した。

A-底部が全開のもの。把手を有さないものをA1、把手を有するものをA2、羽釜型のものをA3に細分する。

B-多孔のもの。

C-単孔のもの。

○壺・鉢・盤・蓋・鍋等-細分が複雑になり煩雑化すること、出土量が乏しく分類の必要が認められないことからこれらの器種は分類せず一括した。

## 2) 須恵器

○杯-杯は成形・調整・器形から以下のように分類した。

A-底部にヘラによる成形・調整痕だけが認められるもの。

B-ロクロから糸により切離した後、ヘラケズリが施されるもので、糸切痕が残存しているもの。

C-底部に糸切痕だけが認められるもの。

D-強く内傾する短いたちあがり有するもの。

E-Dに比べ、たちあがりが長く、内傾が弱いもの。

○有台杯-身の深さと高台の形態、底部の状態により以下に分類した。

A-高台が貼付され、身の浅いもの。底部にヘラによる成形・調整痕だけが認められるものをA1、糸切痕が伴うものをA2に細分した。

B-高台が貼付され、身の深いもの。底部にヘラによる成形・調整痕だけが認められるものをB1、糸切痕が伴うものをB2、碗型の形態を呈するものをB3に細分した。

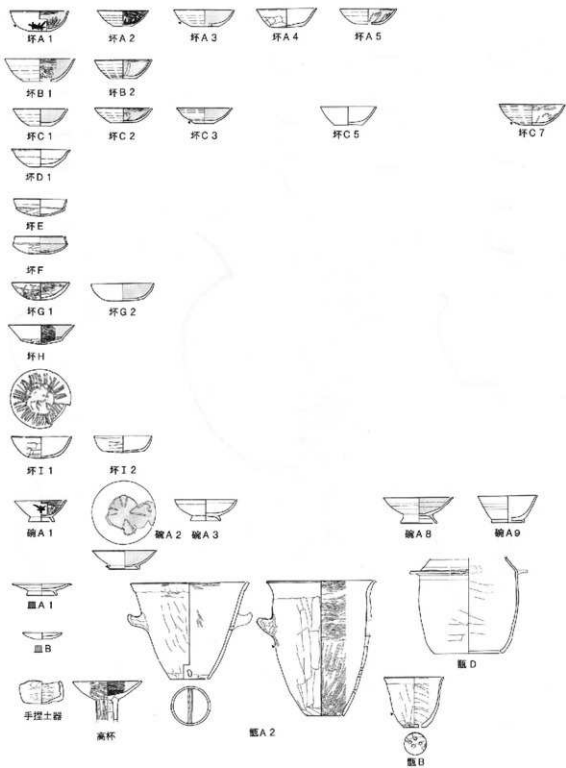
C-削り出しの高台を有するもの。

○杯蓋-つまみの有無・形態、かえりの有無により以下に分類した。

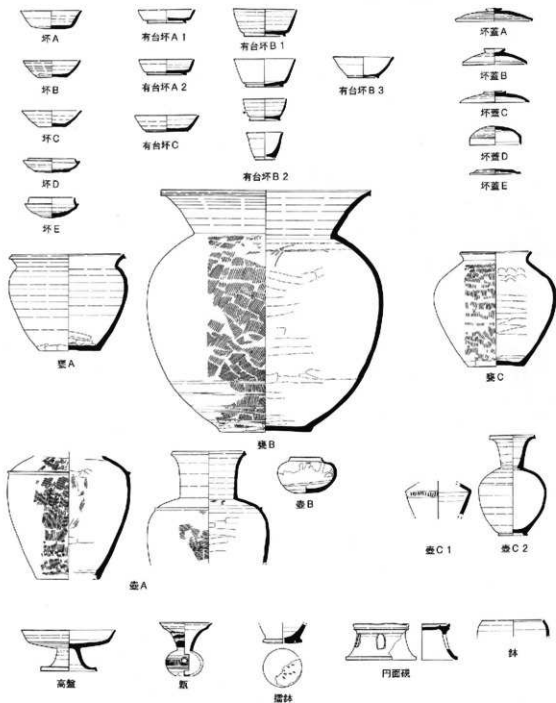
A-擬宝珠つまみが貼付され、かえりを有さないもの。

B-皿状のつまみが貼付され、かえりを有さないもの。

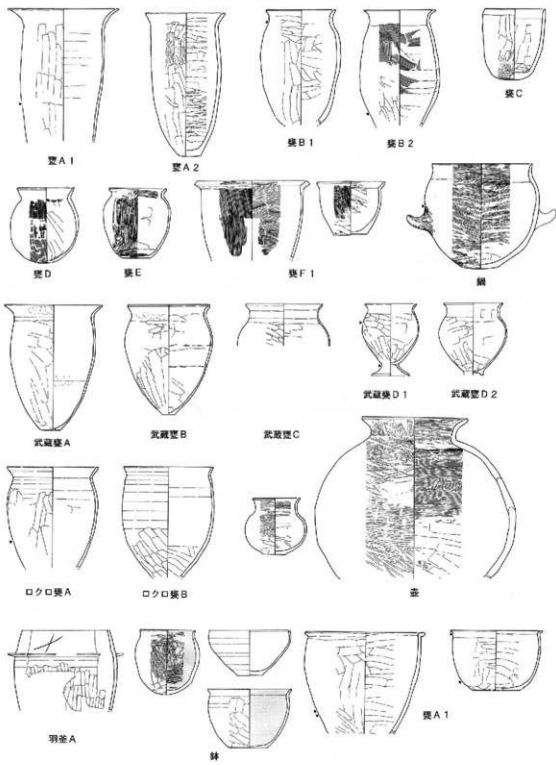
C-かえりを有するものを一括する。



第7图 土器の分類(1)



D-つまみを有さないもので、半球状、あるいは開口部が縁部を境に段を有する形態のもの。



第9図 土器の分類 (3)

E-AないしBのつまみを有さない形態。

○壺—基本的に無台である。口縁部の形態を基本に以下に分類した。

A—広口で短い口縁部を有する鉢型のもの。

B—広口で口縁部が長く、頸部が括れるもの。概して大型のものが多い。

C—頸部が括れ、口縁部が比較的短いもの。壺に近い形態。

○壺—基本的に有台である。口縁部の形態により以下に分類した。

A—所謂「凸帯文付四耳壺」を一括した。

B—短頸壺。

C—長頸壺を一括した。単純口縁のものをC1、右段のものをC2に細分した。

○甕・甔・各種瓶類・円面硯等—出土量が乏しく分類の必要が認められないこれらの器種は分類せず一括した。

### 3) 灰釉陶器・緑釉陶器

通常使用されている器種名により分類した。器種内での細分は行わなかったが、窯式明や、産地が比定できるものは記載した。

### 4) 石器・石製品

石器・石製品は以下のように分類した。

○砥石—当遺跡において最も出土量が多い石器である。出土総数229点である。携帯用をA、通常の形態のものをBに大別し、それぞれ側面4面に使用痕が認められるものを1、側面に加え両端にも使用痕が認められるものを2として細別した。更に、使用面に条痕を伴う場合は末尾にJを、加工を伴う場合はKを付加した。

石材は以下のとおりであり、流紋岩製が最も多く認められた。

○白石—45点の出土が認められる。石材的には安山岩製が最も多く40点を占める。その他にはガラス質安山岩、粘

流紋岩	砂岩	緑砂岩	安山岩	ガラス質安山岩	粘板岩	凝灰岩	グリーンタフ	チャート	ホルンフェルス
142	48	2	14	5	12	2	2	1	1

板岩、砂岩、グリーンタフ、磁鉄鉱製のものが1点ずつ認められた。

○凹石—凹石には、凹の形態から縄文時代的なものと、そうでないもの2種類が認められる。数量的には総出土数52点の内縄文時代的なもの5点に対し、そうでないもの47点である。石材も縄文時代的なものが、安山岩製3点、両輝石安山岩製と流紋岩製が各1点なのに対し、そうでないものは軽石製42点、スコリア製3点、安山岩製2点と形態による差異を反映している。以上のような区分とは別に凹の存在する面から次のような分類を行った。

片面に凹が認められるものをA1、両面に凹が認められるものをB1、多面に凹が認められるものをC1に分類し、それぞれに凹と凹以外の加工両方が認められるものをA2、B2、C2として分類した。

○白—全て突白であり、安山岩製である。出土総数は13である。

○石製模造品—製品だけでなく原材も含めた。総数45点が出土している。石材は1枚岩23点、滑石12点、粘板岩3点、蛇紋岩2点、砂岩2点、ホルンフェルス1点、珪化木1点である。

○剥片石器—打製石斧、磨製石斧、スクレイパー、剥片、その他に分類した。数量・石材の内訳は以下のとおりである。

打製石斧

ガラス質安山岩	安山岩	粘板岩	硬砂岩	砂岩	流紋岩
7	2	4	2	1	1

スクレイパー

黒曜石	粘板岩	チャート	硬砂岩	砂岩	ガラス質安山岩	千枚岩
6	5	2	2	1	1	1

その他

黒曜石	チャート
3	1

磨製石斧

輝緑岩	硬砂岩	閃緑岩
1	1	1

削片

黒曜石	粘板岩	チャート	珪瑁
11	2	1	1

○軽石製品—軽石に加工を加えたものを一括した。用途は不明なものが多い。石材はすべて軽石であってしかるべきであるが、溶結凝灰岩、スコリア、安山岩製のものも含まれている。総量は95点であり、大型、穿孔が認められるもの、扁平なもの、その他に分類した。分類項目毎の石材と数量の内訳は以下のとおりである。

大型	穿孔	扁平		その他	
軽石	溶結凝灰岩	スコリア	軽石	安山岩	スコリア
3	1	3	24	1	16
				7	9
					31

○石鏃—磨製、打製有茎、打製無茎に分類した。総量55点である。項目毎の数量と石材は以下のとおりである。磨製石鏃は弥生時代、打製石鏃の大半は縄文時代の所産と考えられる。

磨製石鏃	打製有茎		打製無茎				
粘板岩	チャート	チャート	黒曜石	硬砂岩	チャート	粘板岩	黒曜石
3	1	2	6	1	6	8	28

○玉類—白玉、管玉、勾玉が認められる。総量は57点である。各項目毎の数量と石材は以下のとおりである。

		白玉			管玉			勾玉		
チャート	粘板岩	輝緑凝灰岩	砂岩	滑石	翡翠	粘板岩	輝緑凝灰岩	輝緑凝灰岩	珪瑁	石英
2	2	2	3	26	1	4	4	1	1	1

○紡錘車—30点が出土している。石材は蛇紋岩製が最も多く19点、滑石製が8点、流紋岩製2点、砂岩製が1点である。

○編物石—190点が出土している。加工が認められないものA、側面に加工痕が認められるものB、先端に加工痕が認められるものC、側面と先端に加工痕が認められるものをDとして分類した。石材的には安産岩製が160点と最も多く、次いで閃緑岩製9点、粘板岩製6点、流紋岩製とチャート製が各4点、砂岩製2点、礫岩製・硬砂岩製・輝緑岩製・ガラス質安山岩製・両輝石安産岩製が各1点である。

○磨石・敲石—124点が出土している。磨だけが認められるものと、他の加工が伴うものとに大別される。石材は以下のとおりである。

磨石の機能だけを有するもの

閃緑岩2点、砂岩4点、硬砂岩4点、千枚岩1点、グリーンタフ1点、軽石1点、礫岩1点、ヒン岩1点、粘板岩5点、流紋岩4点、ガラス質安山岩4点、安山岩35点

その他

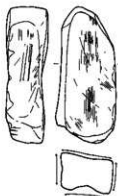
流紋岩1点、輝緑岩1点、グリーンタフ1点、石英閃緑岩1点、閃緑岩7点、砂岩3点、硬砂岩2点、粘板岩8点、ガラス質安山岩4点、安山岩33点。

○その他—他に分類不可能な石製品が5点認められる。石材は流紋岩・チャート・頁岩・石炭岩・安山岩である。

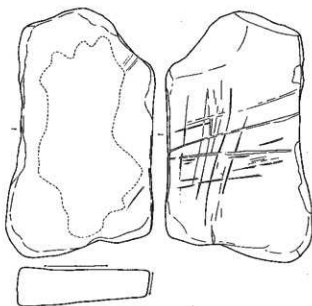
5) 鉄器・鉄製品、銅製品—刀子・鏃・紡錘車・鎌・鋤先・鋸先・斧・鉋・針・釘・鏝・鋏・棒・鉋具・各種金具・古銭・鏡・不明品が大量に出土している。遺構の時代的な位置付けが明らかとなった時点で、時間の経過に沿った分類を試みたいと思っている。そのため、今回は通常の機種名を記載し、細分はしない。



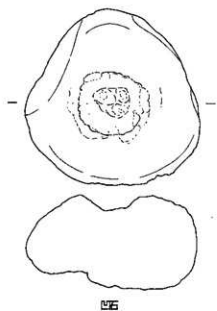
砥石A



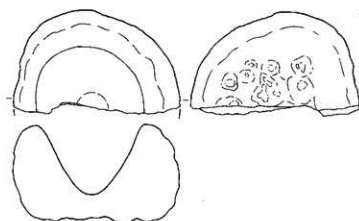
砥石B



砥石



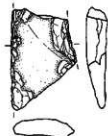
砥石



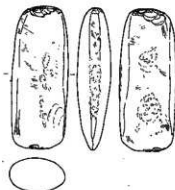
砥石



石製刺先



打撃石片



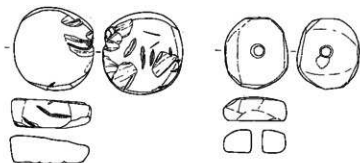
磨製石片

第10図 石器の分類(1)





スクレイパー




打石製品



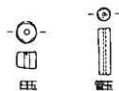
打石 (核)



打石 (核)

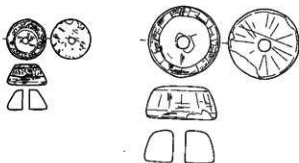


打石 (核)



玉

環



石環



石環A



石環B



石環

第11図 石器の分類 (2)

## 2. 時期

住居址計測表の時期欄に記載した時期は、『西一本柳Ⅲ・Ⅳ』、『土芝宮Ⅱ・Ⅲ・Ⅴ』、『下曾根遺跡Ⅱ・Ⅲ・Ⅳ・Ⅴ・Ⅵ・Ⅶ』、『深堀遺跡Ⅱ・Ⅲ・Ⅴ』の時期区分を継承して使用している。詳細は以下のとおりである。

### 古墳時代

I期-5C後半～6C初頭

Ⅱ期-6C前半～中葉

Ⅲ期-6C中葉～7C初頭

Ⅳ期-7C代

### 奈良・平安時代

I期-8C第Ⅰ四半期

Ⅱ期-8C第Ⅱ四半期

Ⅲ期-8C第Ⅲ四半期

Ⅳ期-8C第Ⅳ四半期～9C初頭

V期-9C前半

Ⅵ期-9C後半

Ⅶ期-10C前半

Ⅷ期-10C後半

Ⅸ期-11C前半

X期-11C後半

Ⅺ期-12C前半

## 第Ⅱ章 遺構と遺物

本書に掲載する住居址はH256号住居址～H499号住居址である。

掘立柱建物址は、F265号掘立柱建物址～F569号掘立柱建物址を掲載する。

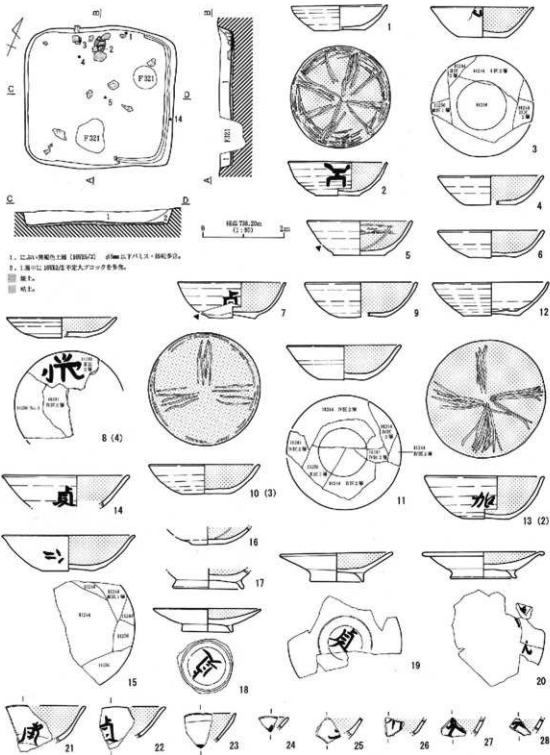
土坑はD190号土坑～D294号土坑を掲載する。

しかし、整理調査が継続中のため、欠番の遺構が存在する状況になっている。本書以降に刊行される分冊において欠番となった遺構番号は補充し、最終的には連番とする予定である。

遺構・遺物の一覧表の書式は、全分冊を通し使用する予定であるが、不備が認められた場合は変更する。

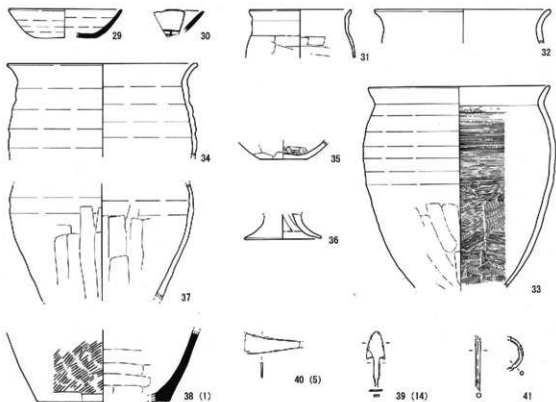
一覧表中の略号については第Ⅰ章 第4節分類基準を参照されたい。



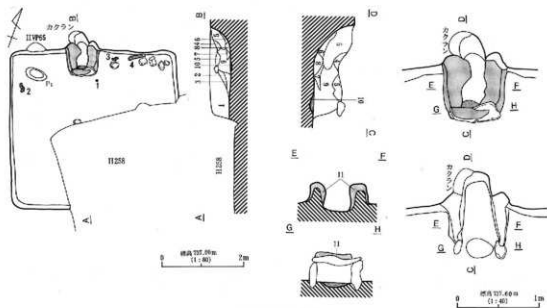


H256号住居址 (1)

第12図 H256号住居址 (1)



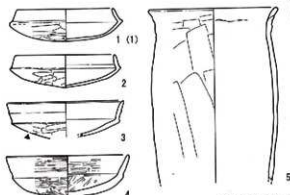
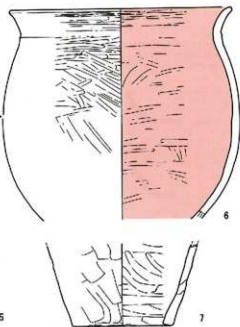
H256号住居址 (2)



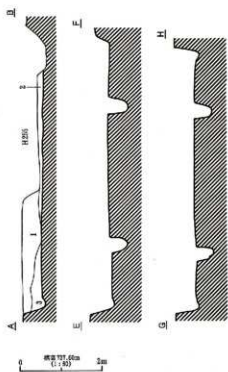
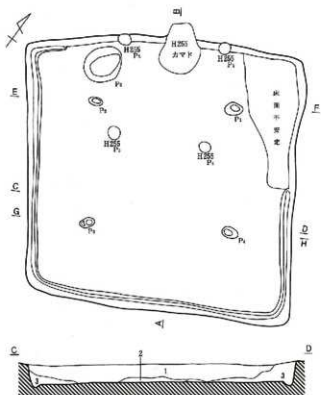
H257号住居址 (1)

第13図 H256号住居址 (2)・H257号住居址 (1)

1. 黒褐色土層 (H257/2) パリス灰・ローム灰下・ロームブロック含。
  2. ニコシ泥色土層 (7, H257/4) カヤド層下の敷土層。
  3. 黒褐色土層 (H257/2) 上層の粘土ブロック・石灰質多量。
  4. 赤色土層 (H257/4) パリス灰。
  5. 切込褐色土層 (H257/4) 黒褐色土・小礫・赤褐色粘土多量。
  6. 切込褐色土層 (H257/4) 赤褐色粘土ブロック・粘土硬下・ローム灰多量。
  7. ニコシ泥色土層 (H257/4) 粘土質多量。黒褐色土層。
  8. ニコシ泥色土層 (H257/4) 黒褐色土層以下層と同じであるが、骨や磁器などが入り。
  9. 黒褐色土層 (H257/4) 赤褐色土・ローム灰下・石灰質多量。
- 敷土。  
 □ カヤド層敷土。



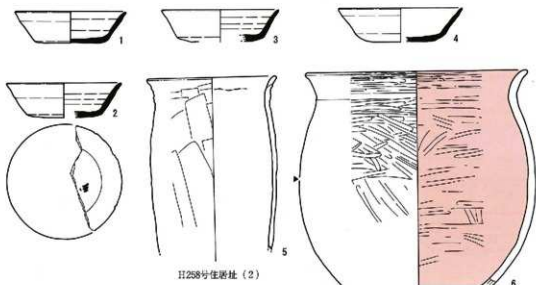
H257号住居址 (2)



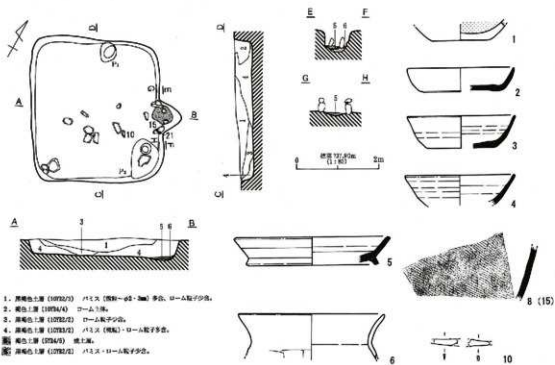
H258号住居址 (1)

第14図 H257号住居址 (2)・H258号住居址 (1)

1. 黒褐色土層 (10792/3) を表層とするが、パリス (埋積-砂-2m) 多量、ローム砂、ロームブロックの黒色土ブロック多量。
2. 黒褐色土層 (10792/3) パリス少。
3. 褐色土層 (10794/4) ローム瓦片・ロームブロック多。




H258号住居址 (2)



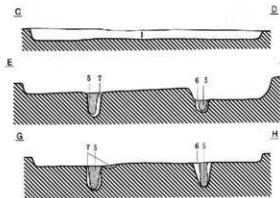
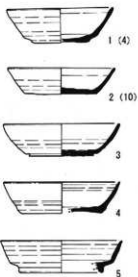
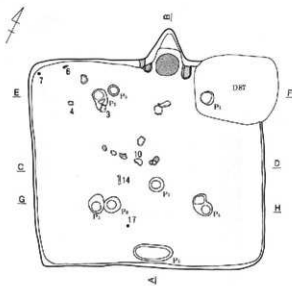
1. 黒褐色土層 (10792/3) パリス (埋積-砂-2m) 多量、ローム砂多。
  2. 褐色土層 (10794/4) ローム少。
  3. 黒褐色土層 (10792/3) ローム砂多。
  4. 黒褐色土層 (10792/3) パリス (埋積)・ローム砂多。
- 圖 褐色土層 (10794/4) 成土。  
 圖 褐色土層 (10792/3) パリス・ローム砂多。

H259号住居址 (1)

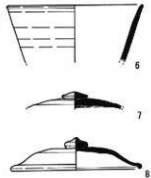
第15図 H258号住居址 (2)・H259号住居址 (1)



H259号住居址 (2)



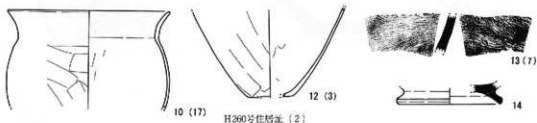
水平 127.82m (1.00)



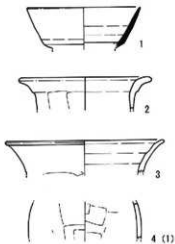
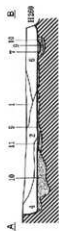
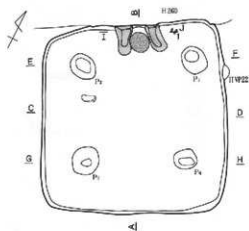
1. 黒褐色土層 (10032/3) パリス (黒紀) 灰、ローム硝子層少量。左マド付近には左マドの粘土ブロック層に属する。
2. 黄褐色土層 (10036/7) 粘土主層、10032層ブロック状。右マド層最厚。
3. 灰色土層 (7.5034/6) 粘土主層、粘土、灰、ローム硝子多量。
4. 灰色土層 (10034/6) 粘土主層、粘土、ローム硝子多量。
5. 黒褐色土層 (10032/3) パリス (黒紀) ローム硝子多量、砂状。
6. 黒褐色土層 (10032/2) ローム硝子多量。
7. 黄褐色土層 (10035/8) ローム主層。
8. 黄褐色土層 (7.5035/8) 左マド付近粘土主層、粘土・ローム硝子層少量。
9. 黄褐色土層 (5034/8) 粘土。
10. 黄褐色土層 (10036/8) 粘土層少量、灰付層上。
11. 灰色土層 (10034/4) 黒褐色土主層、ローム硝子多量、粘土層上。
12. 灰色土層 (10036/8) 粘土ブロック状、粘土層上。

H260号住居址 (1)

第16図 H259号住居址 (2)・H260号住居址 (1)



H260号住居址 (2)



1. 泥褐色土層 (10122/3) パリス (黒灰) 土。ローム瓦片多。
2. 泥褐色土層 (10122/2) パリス (黒灰→赤黒土) 土。ローム瓦片多。硝子埋め。
3. 泥褐色土層 (10122/1) ローム瓦片少。硝子やや多埋め。
4. 泥褐色土層 (10122/2) パリス土。ローム瓦片多埋めに変わりが、硝子埋め少ない。
5. 泥褐色土層 (10122/4) ローム瓦片多。
6. 泥褐色土層 (10122/3) シマダ (白灰) 土。硝子埋めに多。パリス土。
7. 砂褐色土層 (9793/4) 粘土層。硝子埋め。
8. 砂褐色土層 (9793/4) 粘土層。パリス多。
9. 泥褐色土層 (10122/1) 泥の上を主とし、ローム瓦片少々埋め入した層。
10. 砂褐色土層 (9793/4) ロームを主とし、泥の上をブロック状に多埋めした層。パリスも少。
11. 砂褐色土層 (9793/3) 硝子埋め。かわくとパリス多。ローム瓦片少。

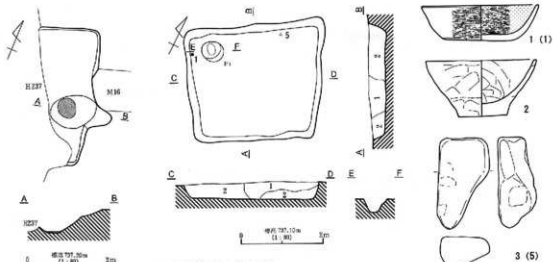
H261号住居址



H262号住居址 (1)

第17図 H260号住居址 (2)・H261号住居址・H262号住居址 (1)

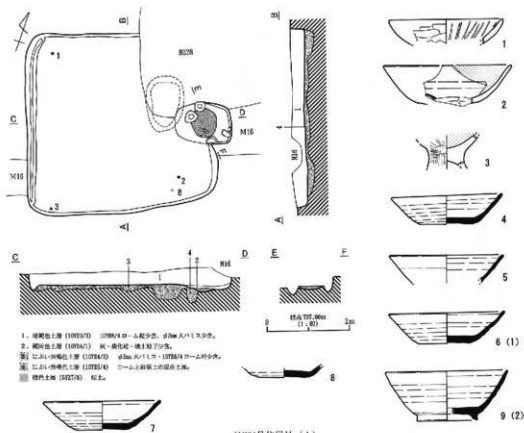




1. 埴輪色土層 (H262/2) 埴輪大ハリス土。  
 2. 灰褐色土層 (H262/2) 内堀跡部出土の埴輪/赤土層・H262/6の埴輪土層。埴輪大ハリス土。

H262号住居址 (2)

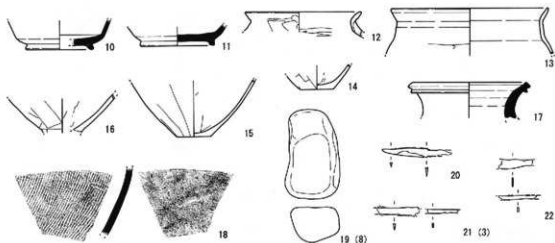
H263号住居址



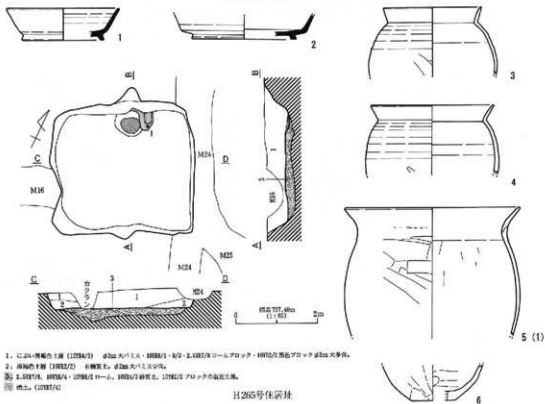
1. 埴輪色土層 (H264/3) 埴輪/赤土層少量。埴輪大ハリス土少量。  
 2. 褐色土層 (H264/7) 灰・炭化灰・焼土層少量。  
 3. 赤土層 (H264/3) 埴輪大ハリス・埴輪/赤土層少量。  
 4. 赤土層 (H264/3) 埴輪大ハリス・埴輪/赤土層少量。  
 5. 赤土層 (H264/3) 埴輪大ハリス・埴輪/赤土層少量。  
 6. 赤土層 (H264/3) 埴輪大ハリス・埴輪/赤土層少量。  
 7. 赤土層 (H264/3) 埴輪大ハリス・埴輪/赤土層少量。

H264号住居址 (1)

第18図 H262号住居址 (2)・H263号住居址・H264号住居址 (1)



H264号住居址 (2)



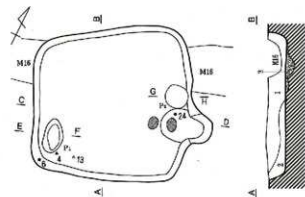
1. ① 264-黒褐色土器 (10794/3) φ32cm 大ノミス・10798/1・4/2・L.10797/9 ロームアロク・10792/6 黒色ブロンク φ32cm 大ノミス。
  2. 黒褐色土器 (10792/2) 6 輪瓦土。φ32cm 大ノミス 9/9%。
  3. ① 1.0797/8, 10798/4・10798/1 ローム, 10798/7 砂質土, 10792/2 アロク土の磁器土。
- ② 赤土。(10797/4)

H265号住居址

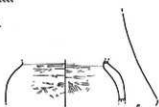

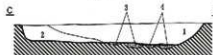
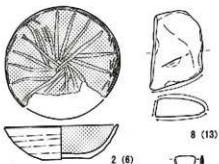


H266号住居址 (1)

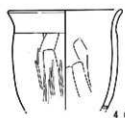
第19回 H264号住居址 (2)・H265号住居址・H266号住居址 (1)



1. 暗褐色土層 (10932/2) φ20m 大パリス土。
  2. におい気褐色土層 (10933/1) ローム色、φ5m 大パリス少。
  3. 暗褐色土層 (10933/3) 砂質土と 10932/2 ロームの混在土層。
  4. 暗褐色土層 (10933/2) 10932/2 ローム層、φ20m 大パリス少。
- 土



H266号住居址 (2)



4 (1・2)

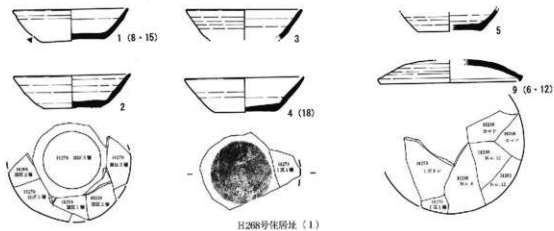
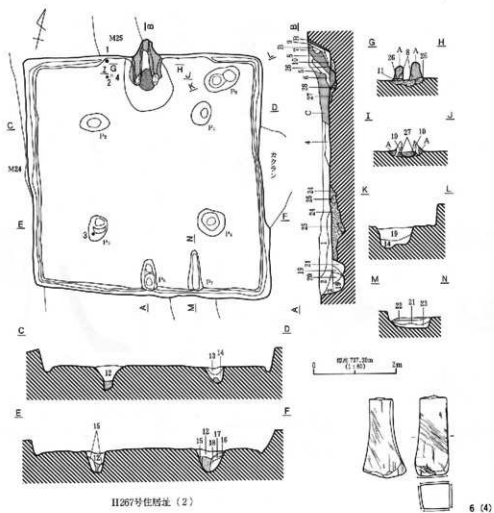


5 (3)

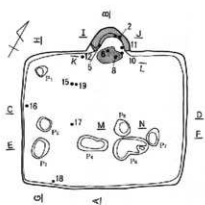
1. 暗褐色土層 (10932/4) ローム粒子・ロームブロック (φ1~2m) 多量、パリス (φ1~2m) 少。
  2. 褐色土層 (10934/2) ローム粒子、パリス (φ2m)・ロームブロック (φ1~2m) 少。
  3. 褐色土層 (10932/2) ローム粒子少量。
  4. 暗褐色土層 (10932/1) ローム粒子・褐色粘土ブロック (φ1m) 多、ロームブロック (φ5m)・パリス (φ3~5m) 少量。
  5. 暗褐色土層 (10934/4) パリス (φ3~10m) 多量、粘土ブロック (φ3m)・ローム粒子少。
  6. 褐色土層 (10934/6) ローム粒子少、パリス (φ2m) 少。
  7. 褐色土層 (7.5934/3) 粘土層 (φ5m)・褐色粘土層 (φ1~2m) 多、ローム粒子・粘土粒子 (φ1~2m) 少。
  8. 褐色土層 (7.5932/2) 褐色粘土層 (φ1~5m) 多、粘土層 (φ1~2m) 少。
  9. 暗褐色土層 (7.5932/3) ローム粒子・褐色粘土層下層、パリス (φ2m) 少。
  10. 暗褐色土層 (7.5932/1) 粘土層 (φ1~2m) 多、粘土層 (φ1~2m) 少。
  11. におい気褐色土層 (10933/4) ローム粒多量、褐色ブロック (φ1~2m) 多。
  12. 暗褐色土層 (10932/1) パリス (φ5m) 少、ローム粒子少。
  13. 暗褐色土層 (10932/1) 砂質粘土層下層、ローム粒子と 10932/2 多。
  14. 暗褐色土層 (10932/1) ローム粒下層少。
  15. 褐色土層 (10934/6) ローム粒多。
  16. 褐色土層 (10932/2) ロームブロック (φ5m) 多、ローム粒子少。
  17. 暗褐色土層 (7.5934/6) ローム粒子多。
  18. 褐色土層 (10932/1)。
  19. 褐色土層 (10934/6) ローム粒子多、パリス (φ5m) 少。
  20. 暗褐色土層 (10933/3) ローム粒子・パリス (φ5m) 少。
  21. 褐色土層 (10934/6) ローム粒子多、パリス (φ5m) 多。
  22. 暗褐色土層 (10933/3) ローム粒子・パリス (φ5m) 少。
  23. 暗褐色土層 (10933/3) ローム粒子多、パリス (φ3m~10m) 多。
  24. におい気褐色土層 (10933/4) ローム粒多量、褐色ブロック (φ1~2m) 多、パリス (φ3~5m) 少。
  25. 褐色土層 (7.5934/4) ローム粒多、パリス (φ3m) 少。
  26. 褐色土層 (10934/2) ローム粒子・ロームブロック (φ1~2m) 褐色土層多、クマヤド層下層。
  27. 暗褐色土層 (10932/1) ローム粒下層少。
- 土 (10934/4)。  
■ 砂質粘土層 (10932/3)。  
■ 暗褐色土層 (7.5932/2)。  
■ 粘土層 (10934/6)。

H267号住居址 (1)

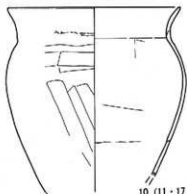
第20図 H266号住居址 (2)・H267号住居址 (1)



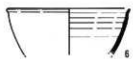
第21图 H267号住居址 (2) · H268号住居址 (1)



1. 赤褐色土層 (T.503A/C) φ1~2mm大ハリス・φ5mm大少礫少砂、φ10mm大黒色土粒極少。
  2. 褐色土層 (T.502A/C) φ3mm大ハリス・少礫少砂。
  3. 赤褐色土層 (T.503A/C) カマヤ礫粘土T.511粘土多砂、φ2mm大ハリス少。
  4. 赤褐色土層 (T.503B/C) φ2mm大カマヤ礫粘土時・ハリス・灰白物少。
  5. 紅白・黄褐色土層 (T.503B/C) 砂・ム土塊、φ3mm大黒色土粒少。
  6. 褐色土層 (T.504A/C) φ20mm大コム・褐色土粒多。
- 粘土。



10 (11・17・19)



6



7 (16)



8 (2・6・10・11)



11 (5)




12



13


H268号住居址 (2)



1 (12)



3



4 (11・12)



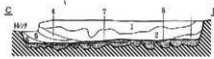
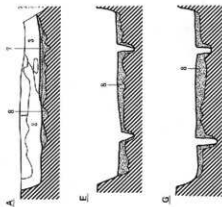
2 (3・6・7)



6 (12)

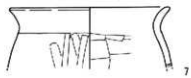
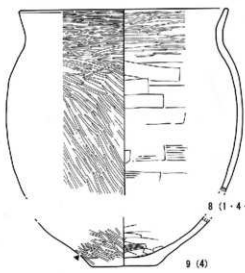
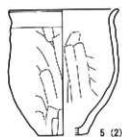
H269号住居址 (1)

第22図 H268号住居址 (2)・H269号住居址 (1)



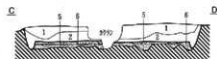
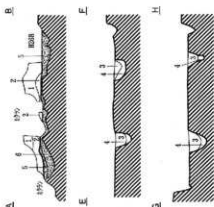
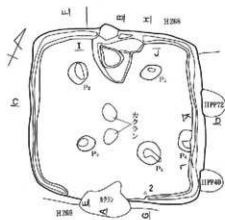
0 1m 2m  
 縮尺 1/200  
 (1:200)

1. 赤色土層 (1982/1) パワダー状・ $\phi 100$  大バリス塊多量。
2. 赤褐色土層 (1982/2) パワダー状・ $\phi 100$  大バリス・ローム多量。 $\phi 100$  大赤色土塊少量。
3. 灰褐色土層 (1982/3)  $\phi 100$  大バリスがワリ種類別土ブロック多量。 $\phi 100$  大赤色土塊・ $\phi 5 \sim 100$  大粒土ブロック・面化の少量。
4. 暗褐色土層 (1982/4)  $\phi 100$  大バリス塊少量。1982/1 赤褐色土ブロック多量。
5. 赤色土層 (1982/5) パワダー状・ $\phi 100$  大バリス・ $\phi 100$  大赤色土塊少量。
6. 赤褐色土層 (1982/6)  $\phi 1 \sim 500$  大バリス・パワダー状ローム多量。面化の少量。
7. 暗色土層 (1982/7) ローム主体。
8. 暗色土層 (1982/8)  $\phi 100$  大ローム状・暗色土塊多量。面化の少量。

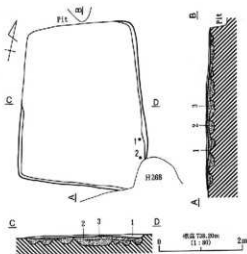
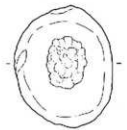
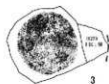
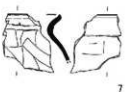
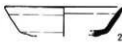
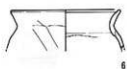


H269号住居址 (2)

第23図 H269号住居址 (2)



1. 黒褐色土層 (10032/2)  $\phi$ 5mm 位の砂粒多数,  $\phi$ 4mm 大バリ土層, バラダ一枚ローム少量。
2. 黒褐色土層 (10032/2) 1層に比べ砂粒数や中粒, バラダ一枚ローム少量。
3. 黒褐色土層 (10032/2)  $\phi$ 5mm 位のバリ土・ $\phi$ 5mm 大粒砂少量。
4. 黒褐色土層 (10035/4) ローム少量。
- ※ 上記の黒褐色土層 (10034/2)  $\phi$ 5mm 大ローム粒・黒色土層・ $\phi$ 3~5mm 大バリ土層, 縦方向に 2.33mm 間隔のストローク状の凹凸が認められる層厚有り。 壁 厚 2.5cm。
- ※ 5層に同じ厚さ認められていない。
- 注: 黒褐色土層 (10033/2)  $\phi$ 5mm 大バリ土少量。
- ※ の黒褐色土層 (10034/5) カマド焼成材粒と土との混在層,  $\phi$ 10mm 大 2.33mm 間隔のストローク状の凹凸が認められる層厚有り。
- ※ 黒褐色土層 (10032/3)  $\phi$ 5mm 大のバリ土・バラダ一枚ローム含有,  $\phi$ 10mm 大粒砂少量。

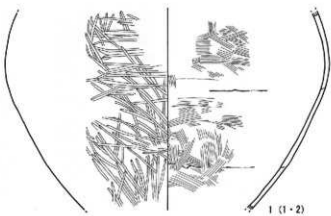


1. 黒褐色土層 (10032/2)  $\phi$ 5mm 大粒土層・黒色土層少量。
- ※ 黒褐色土層 (10032/3)  $\phi$ 10mm 大粒土層・黒色土層少量。
- ※ 黒褐色土層 (10032/3) 2層に同じ, 粒径は粗くなく。

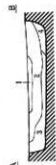
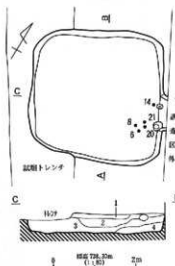
H271号住居址 (1)

H270号住居址

第24図 H270号住居址・H271号住居址 (1)



H271号住居址 (2)



1



4



2 (8)



5 (20・21)



3



7



6 (6)



8

1. 黒褐色土層 (JPR2/2) ハウダー状～ $\phi$ 30cm 入り口を多量、 $\phi$ 70cm 大の壺状。
2. 黒褐色土層 (JPR2/2)  $\phi$ 30cm 入り口を少量、 $\phi$ 100cm 大の壺状。
3. 黒褐色土層 (JPR2/2) ハウダー状～ $\phi$ 30cm 大のローム多量、 $\phi$ 100cm 大の壺状、 $\phi$ 30cm 入り口を少量。
4. 黒褐色土層 (JPR2/2)  $\phi$ 30cm 大の黒褐色土壺多量、ハウダー状ローム・ハウダー状～ $\phi$ 30cm 入り口を少量、 $\phi$ 100cm 大の壺状。



9 (14)



H272号住居址



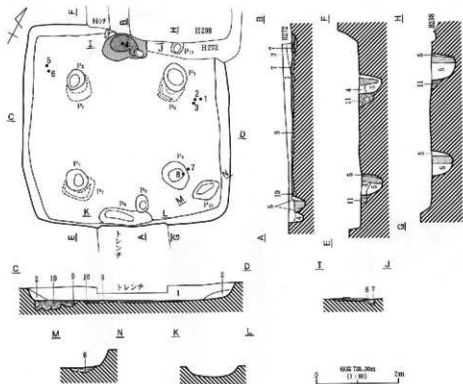
10



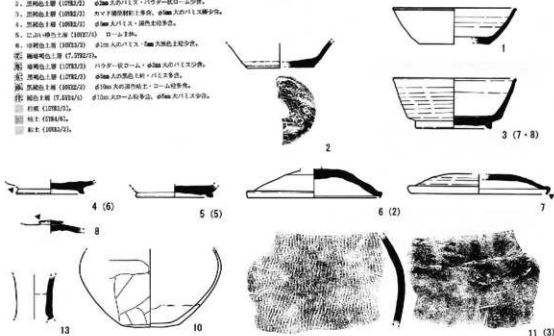
11

第25回 H271号住居址 (2)・H272号住居址



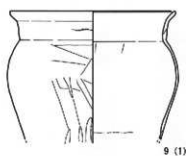


1. 西側地上層 (10982G) φ30cm 丸のバリス・5cm 丸の中継室。φ50cm 丸の壁内土層減少部、バウダー一枚コム少部。  
 2. 西側地上層 (10982G) φ30cm 丸のバリス・バウダー一枚コム少部。  
 3. 西側地上層 (10982G) カマド壁内土層減少部、φ50cm 丸のバリス大層減少部。  
 4. 西側地上層 (10982G) φ50cm 丸のバリス・泥炭土層減少部。  
 5. 中央・南側地上層 (10982G) コム2枚。  
 6. 西側地上層 (10982G) φ30cm 丸のバリス・5cm 丸の壁内土層減少部。  
 7. 西側地上層 (10982G) バウダー一枚コム・φ30cm 丸のバリス少部。  
 8. 西側地上層 (10982G) φ50cm 丸の壁内土層減少部、バリス多量。  
 9. 西側地上層 (10982G) φ30cm 丸の泥炭土層・コム多量。  
 10. 西側地上層 (10982G) φ30cm 丸の泥炭土層・コム多量。  
 11. 西側地上層 (10982G) φ30cm 丸のバリス少部。  
 12. 西側地上層 (10982G)。  
 13. 西側地上層 (10982G)。  
 14. 西側地上層 (10982G)。

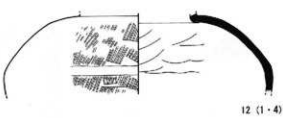


H273号住居址 (1)

第26図 H273号住居址 (1)



9 (1)



12 (1-4)


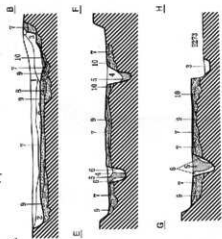
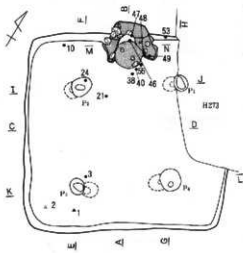


14



15

H273号住居址(2)



図面 1/20m (1:200)

1. 灰褐色土層 (1093/3) φ100 大バリス・黒色土層少量。
2. 灰褐色土層 (1093/3) φ100 大バリス・黒色土層少量。
3. 灰褐色土層 (1093/3) φ100 大バリス・黒色土層少量。
4. 灰褐色土層 (1093/3) φ100 大バリス・黒色土層少量。
5. 灰褐色土層 (1093/3) 砂層。φ100 大バリス少量。
6. 灰褐色土層 (1093/3) φ100 大褐色土層・φ100 大バリス少量。コアム砂多量。
7. 褐色土層 (1093/3) φ100 大バリス・黒色土層・φ100 大バリス少量。φ100/4 粘土層の埋没の状況。砂層。
8. 灰褐色土層 (1093/4) φ100 大バリス・黒色土層少量。
9. 灰褐色土層 (1093/2) φ100 大褐色土層・コアム砂多量。φ100 大バリス少量。
10. 灰褐色土層 (7.592/3) φ100 大褐色土層少量。
11. 灰褐色土層 (7.592/3) コアム砂層上。
12. 粘土 (7.593/4) φ100 砂層の灰褐色土層少量。



1



2



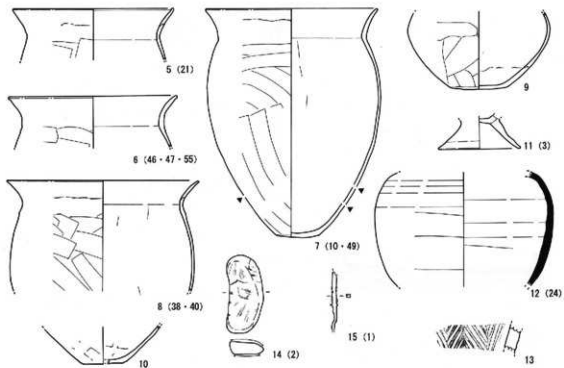
3 (53)



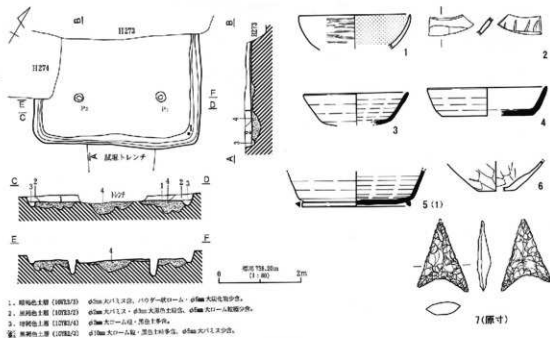
4 (48)

H274号住居址(1)

第27回 H273号住居址(2)・H274号住居址(1)

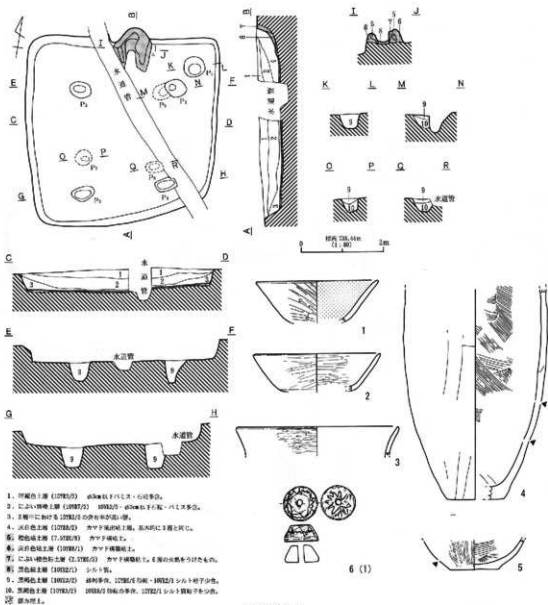


H274号住居址 (2)

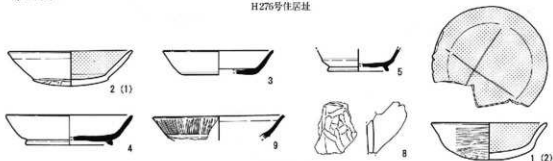


H275号住居址

第28図 H274号住居址 (2)・H275号住居址

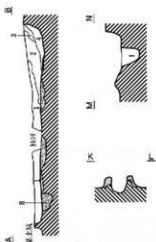
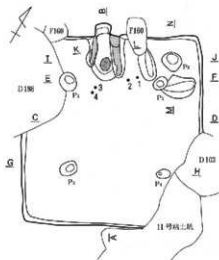
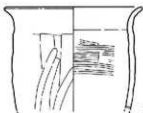
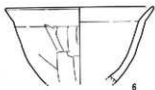


H276号住居址



H277号住居址 (1)

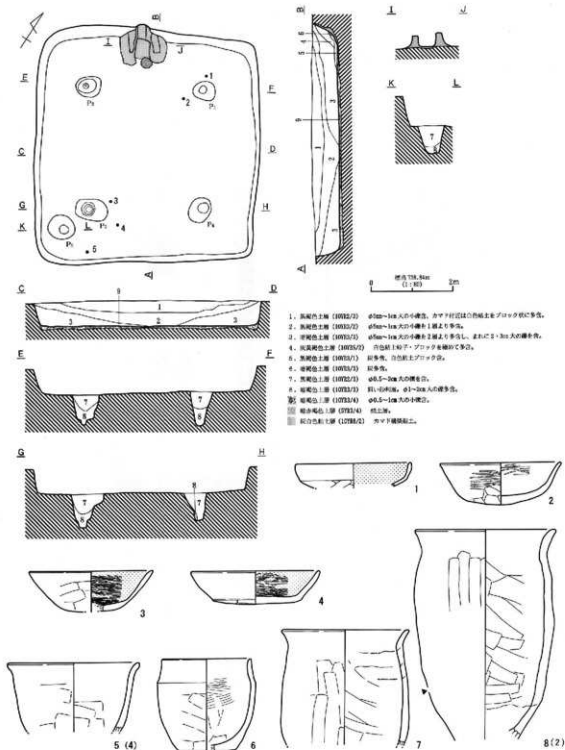
第29図 H276号住居址・H277号住居址 (1)



1. 築高1層 (D182/7) φ12m 丸のバリス台、ロームブロック・赤色土ブロック多量。
2. 築高1層 (D178/4) φ2m 丸のバリス台、キヤフ編組瓦土多量。
3. 2.のバリス台 (D178/4) 30cm 丸の土 (φ100mm) 多量、φ70mm 人のバリス・黒褐色土少量。
4. 7層高1層 (D183/7) φ2m 丸のバリス台。
5. 7層高1層 (D183/7) φ1.5m 2段、φ70mm 人の赤色土少量。
6. 2.の赤褐色土層 (D178/4) 5段、φ200mm 人のバリス台。
7. 築高1層 (D178/4) ロームブロック多量。
8. 築高1層 (D178/4) φ200mm 人の土器瓦葺ローム多量、φ5-10cm 丸のバリス・黒色土瓦葺。
- 瓦葺。
- キヤフ編組瓦土、2.の赤褐色土 (D178/4)。

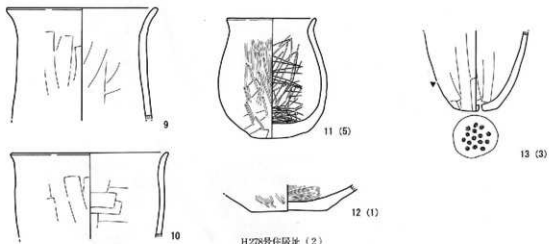
H277号住居址(2)

第30図 H277号住居址(2)

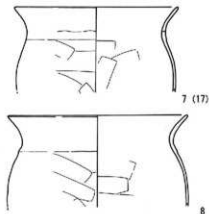
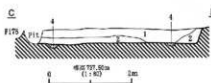
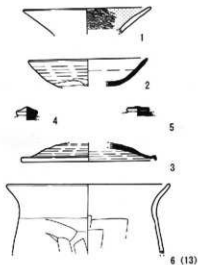
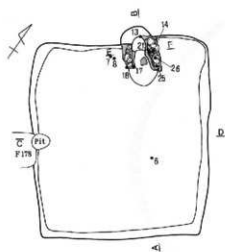


H278号住居址 (1)

第31図 H278号住居址 (1)



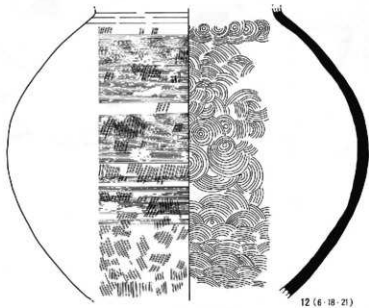
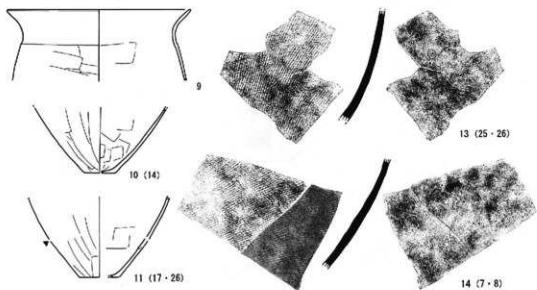
H278号住居址(2)



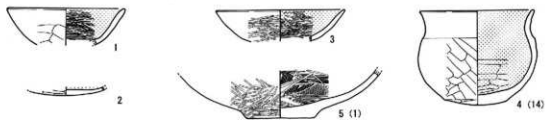
H279号住居址(1)

1. 褐色土層 (H933/2) φ20m 大のバリス・砂壁、φ30m 前後のバスター・吹ローム、φ10m 大の褐色土貯蔵庫。  
 2. 褐色土層 (H934/4) <すんたバスター・吹ローム多量、φ20m 前後のバリス少量。  
 3. 褐色土層 (7,935/3) 砂質ローム。  
 4. におい・褐色土層 (7,936/4) ローム多量、φ20m 前後の褐色土貯蔵・バリス少量。  
 汚損部は破線で示す。  
 ■ 粘土。  
 ■ 断上。

第32図 H278号住居址(2)・H279号住居址(1)



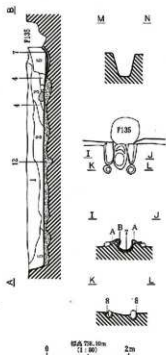
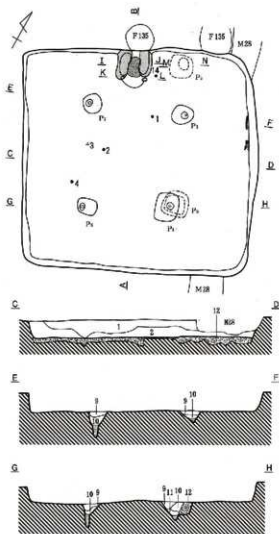
H279号住居址 (2)



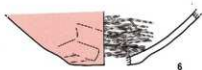
H280号住居址 (1)

第33图 H279号住居址 (2)・H280号住居址 (1)





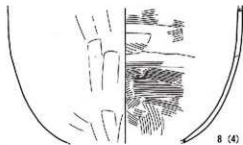
1. 黒褐色土層 (H023/3)  $\phi$ 30-150cm 大の礫石・バラダー状- $\phi$ 200mm 大のバリス多。
2. 黒褐色土層 (H023/4)  $\phi$ 200mm 大の礫石。  $\phi$ 200mm 大のバリス・くずんだバラダー状ローム多。
3. 黒褐色土層 (T.0233/4)  $\phi$ 200mm 大の礫石/バラダー多。  $\phi$ 200mm 大のバリス多。
4. 褐色土層 (H024/4)  $\phi$ 200mm 大の礫石・ $\phi$ 200mm 大のバリス少。くずんだバラダー状ローム多。
5. 黒褐色土層 (H023/2)  $\phi$ 200mm 大の黒褐色土・ローム多。  $\phi$ 200mm 大のバリス多。
6. カマド基礎土層。
7. 褐色土層 (T022/1)  $\phi$ 200mm 大のロームブロック。
8. 黒褐色土層 (T.022/4) バラダー状  $\phi$ 200mm 大のローム多。  $\phi$ 200mm 大の礫石は極少。
9. 黒褐色土層 (T022/2)  $\phi$ 200mm 大のバリス・ $\phi$ 200mm 大の黒褐色土は少。
10. 褐色土層 (H024/4) くずんだバラダー状ローム多。  $\phi$ 200mm 大の T.0224/1 状ローム多。
11. 褐色土層 (T.0224/4) くずんだバラダー状ローム多。
12. 黒褐色土層 (H023/5) ローム多。  $\phi$ 200mm 大の黒褐色土・バリス少。
13. 粘土 (T023/4)。
14. におい(黒褐色)粘土 (T025/1) カマド基礎土。
15. におい(黒褐色)粘土 (T025/1)  $\phi$ 100mm 大の T.0224/1 状土層・灰化物多。
16. 粘土 (H023/4)。



6



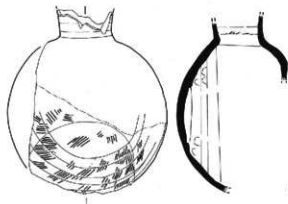
7



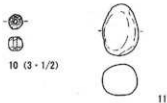
8 (4)

H280号住居址(2)

第34図 H280号住居址(2)

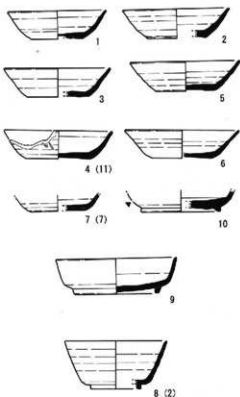
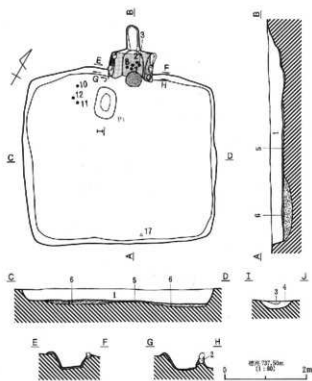


9 (2)



11

H280号住居址(3)

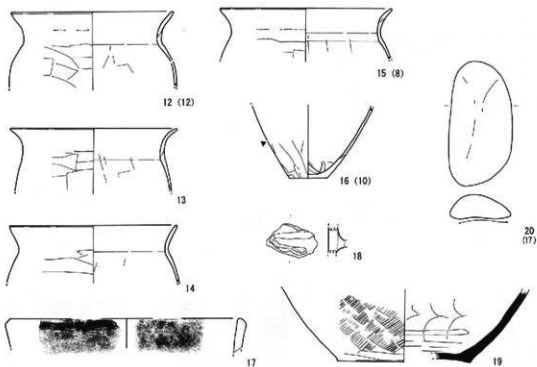


11 (3)

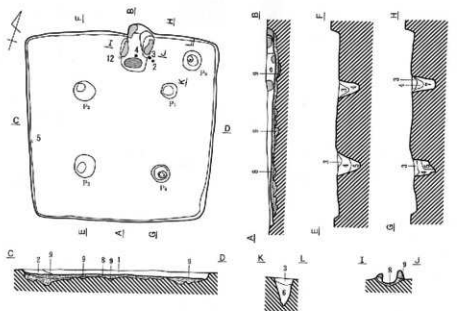
H281号住居址(1)

1. 特別色土器 (1092/3) φ200mm 丸の口縁・ハウダー付ローム多量。
  2. 特別色土器 (7, 2783/2) φ120mm 丸の口縁付ローム多量・彩色物少量。
  3. 特別色土器 (2784/3) 丸マウス口縁付ローム多量。
  4. 特別色土器 (1093/3) φ150mm 以下ローム多量。φ100mm 丸の彩色土器少量。
  5. 特別色土器 (1093/4) φ150mm 丸の彩色土器・ローム多量。E2M。
  6. 特別色土器 (1093/5) φ150mm 丸の彩色土器・ローム多量。
- ① 粘土 (1024/5)。  
 ② ハウダー付土器 (1186/4)。

第35図 H280号住居址(3)・H281号住居址(1)



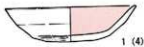
H281号住居址(2)



H282号住居址(1)

第36图 H281号住居址(2)·H282号住居址(1)


1. 黒褐色土層 (1075/2)  $\phi$ 1-2mm 大パリス多量、パウダー状ローム・ $\phi$ 3mm 大炭化物少量、1075a 粒質土層 ( $\phi$ 1-2mm 大) 中。
  2. 黒褐色土層 (1075/3)  $\phi$ 1-3mm 大パリス・ $\phi$ 3mm 大炭土層・ $\phi$ 3mm 大炭化物少量。
  3. 黒褐色土層 (1075/2)  $\phi$ 3mm 大のパリス・少量・ $\phi$ 3mm 大の炭色土粒少量。
  4. 黒褐色土層 (1075/3)  $\phi$ 3mm 以下のローム粒・パリス・炭色土粒多量。
  5. 褐色土層 (1075/4)  $\phi$ 3mm 大のローム粒・パリス・ $\phi$ 3mm 大炭色土粒少量。
  6. 黒褐色土層 (1075/3)  $\phi$ 3mm 大のローム・パリス多量。
  7. 黒褐色土層 (1075/4) ローム土層。 $\phi$ 3mm 大の炭色土粒多量。
  8. 黒褐色土層 (1075/2)  $\phi$ 10-20mm 大ローム粒・炭色土粒多量、 $\phi$ 3mm 大パリス少量、編布。
  9. 黒褐色土層 (1075/2) 1層に同じ。準は認められていない。
- ◎ 粘土。  
■ 粘土。



1 (4)



2 (3)



4 (2)



5

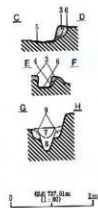
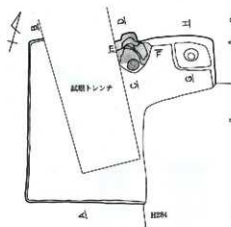


6 (12)



7 (5)

H282号住居址 (2)



1




2



3

1. 黒褐色土層 (1075/2) 炭化質・1075b/4-6層 ローム多量・ $\phi$ 3mm 以下パリス・石粒多量。
2. 砂層。
3. 灰白色粘土層 (1075/2)
4. 1075b/1, 1075b/2の硬質土層。
5. 粘土。
6. 4層の準化したもの。
7. 土色(黒褐色)土層 (1075/4)
8. 土色(黒褐色)土層 (1075/3)
9. 黒色土層 (1075/1)



4



5



7



6



8



9



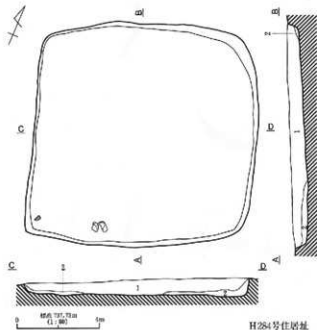
11



10


H283号住居址

第37図 H282号住居址 (2)・H283号住居址



H284号住居址

1. 北西角の断面 (H284号) φ1-1.5m 大・石製・段状脚・輪工作り。  
2. 南、西側からの侵入。



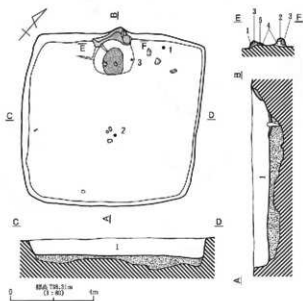
1



2



3



H285号住居址 (1)

1. 断面の上層 (H284号) 10796号 コム型子・φ30m-22m A/V スリット。全棟所に設置済み。  
2: O-型作基土。カマド構築基土。  
3: 渡辺形土。カマド構築基土。  
4. 断面の上層 (H285号) カマド構築基土。  
5. 1の北西角を切り替えたもの。




1 (2)



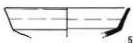
2



3 (1)



4



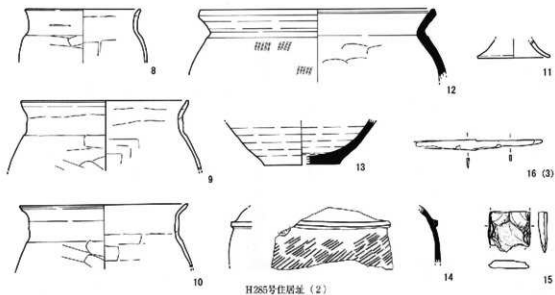
5



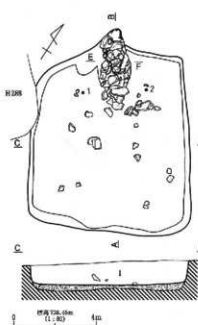
6



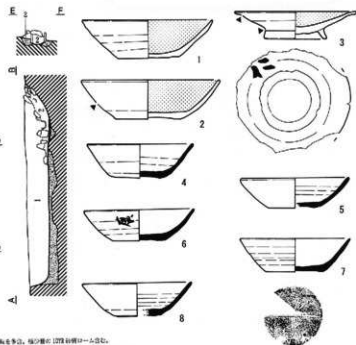
7



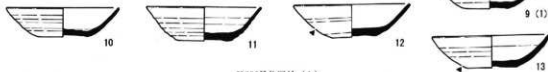
H285号住居址 (2)



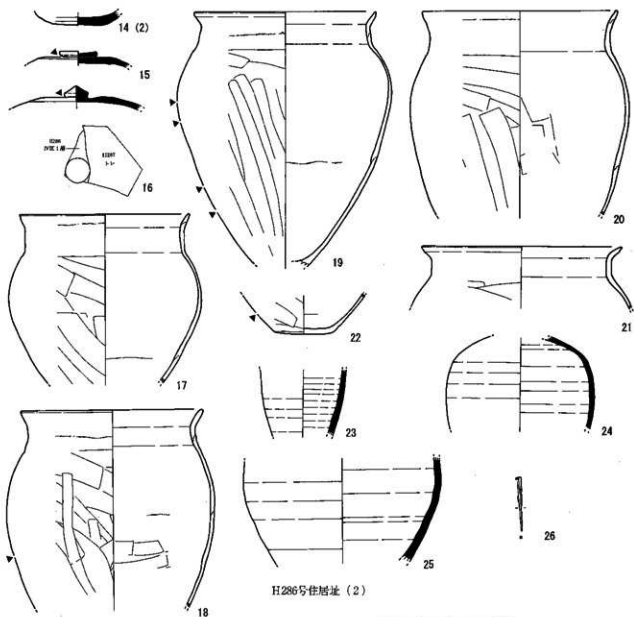
1. 黒褐色土層 (H285/2) 砂質土。約5cm-5cm大の石を多数、埋砂層に1275和銅印一山あり。
2. 黒褐色土層 (H285/7) 層土-同色砂土。焼成層からの流入土。焼成土が埋砂層であり、その下に土の9割工でなされている。



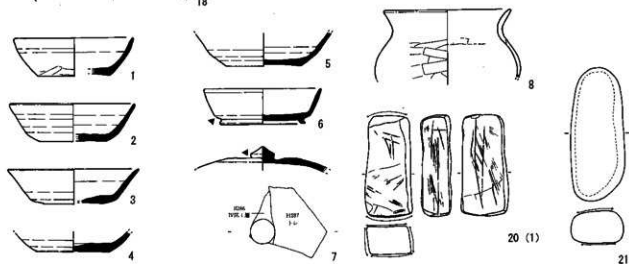
H286号住居址 (1)



第39回 H285号住居址 (2)・H286号住居址 (1)

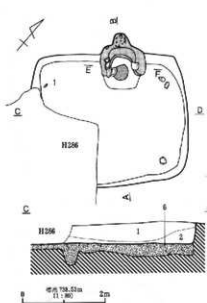


H286号住居址 (2)

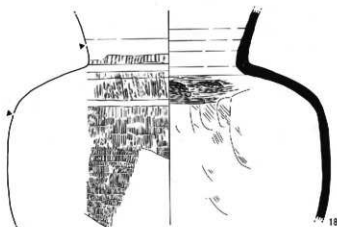
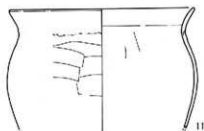
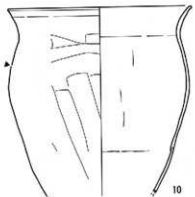
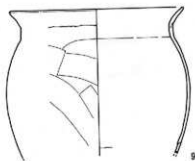


H287号住居址 (1)

第40图 H286号住居址 (2)・H287号住居址 (1)



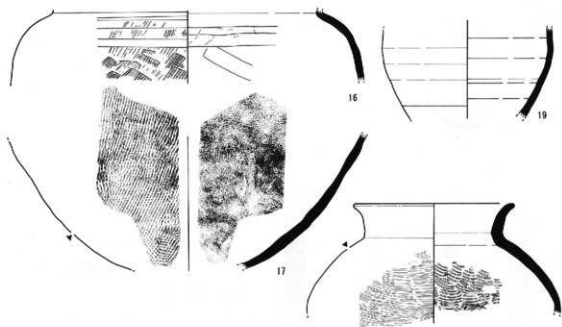
1. 淡黄褐色土層 (H284/2) 形跡多数、2層より向上内見。
2. 淡黄褐色土層 (H284/2) 1・2層間に 1078号ロームと認め得る層の堆積層土が存在するが、1層と合併した。
3. 粘土と砂質粘土の境目以上による磁石土層。
4. 1078号・8号粘土、1078号ローム磁石土。
5. 1078号粘土上、原本的には2層に1078号磁石土を認められる。
6. 1078号・1078号/1、1078号ロームの境目上層、1・1X・右側見、磁石土。



H287号住居址 (2)

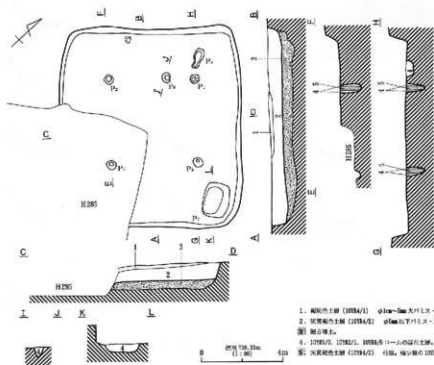
第41圖 H287号住居址 (2)





H287号住居址 (3)

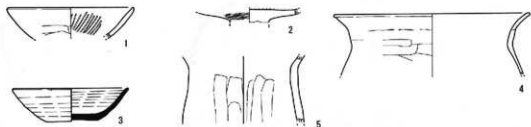
12



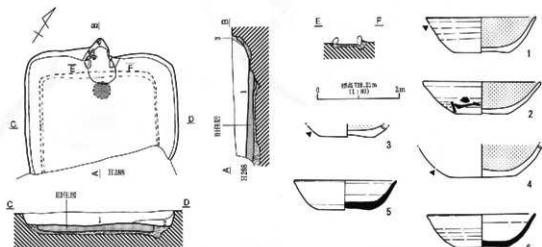
H288号住居址 (1)

第42図 H287号住居址 (3)・H288号住居址 (1)

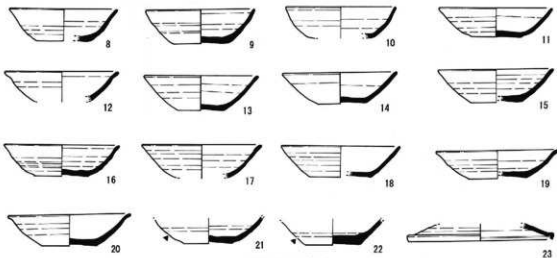
1. 編組土層 (10784/1) φ150-500 大バリエ - 石壁を意味。
2. 灰質編組土層 (10784/2) φ150以下バリエ - 12788/6 コーム粘土を参照。
3. 編組土層。
4. 10783/2, 12782/1, 10786/6 コームの編組土層。右上の編組等は P15 層に人品が混入。
5. 灰質編組土層 (10784/2) 石壁。編組層の 10788/1-6 層ロームゾニック・バリエを含む。



H288号住居址(2)

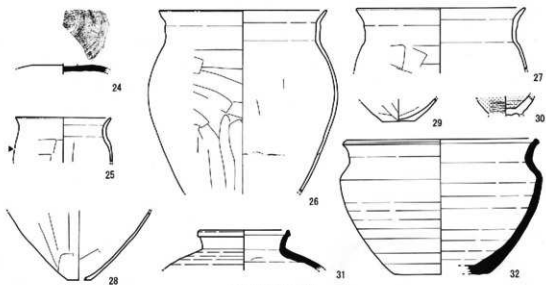


1. 濃い黄褐色土層 (H288/2) ロームアロック層下層。67cm前後のハリス・石積み層口。  
 2. 濃い黄褐色土層 (H288/2) 基本層に1層分。同層の黄褐色土アロック層下のロームのかわりに塗布される。  
 3. 淡黄褐色土層 (H288/3) 焼成材層上層。  
 ① 地土。  
 ② 灰土。  
 ③ 黄褐色土。

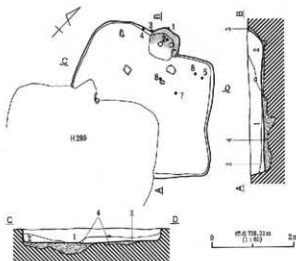


H289号住居址(1)

第43図 H288号住居址(2)・H289号住居址(1)



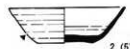
H289号住居址 (2)



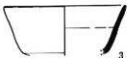
1. 灰褐色土器 (1096/2) 1096/4-1と同一、高7cm以下、片数最少。
2. 土器中にカマヤドから取出した粘土・灰層も多量存在。
3. 粘土片。
4. 粘土片上。



1 (6)



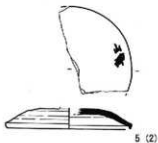
2 (5)



3



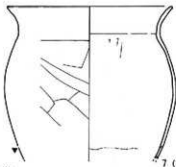
4 (7)



5 (2)



6 (3)



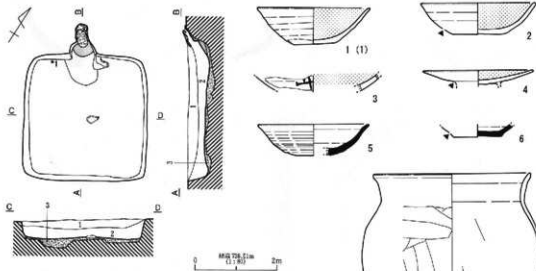
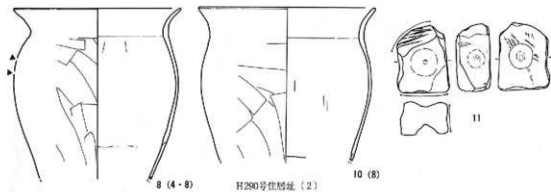
7 (1-8)



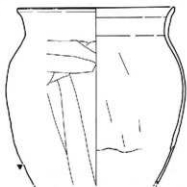
9

H290号住居址 (1)

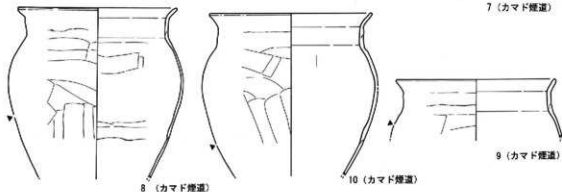
第44圖 H289号住居址 (2)・H290号住居址 (1)



1. 1975/3, 1088号, 1972/1の採得土器。φ30×125(口縁幅)×7(高)×197(口縁厚)・  
 φ30×50(口縁厚)×6(高)を単位。  
 2. 黒褐色土器(1982/1) 成人男性1号と40歳。北畑田氏の成人によりこれを再考する。  
 遺 影 原 作 上。



7 (カマド煙道)



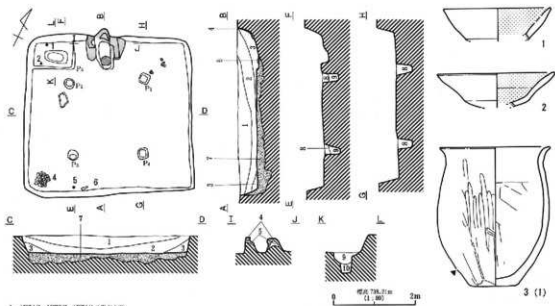
8 (カマド煙道)

H291号住居址

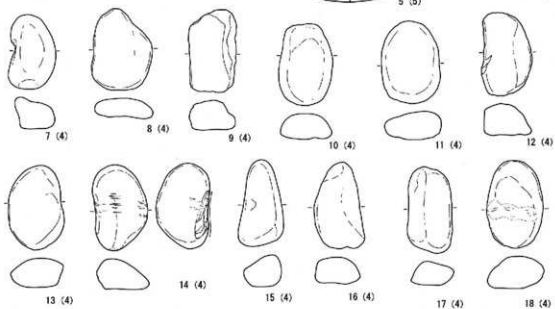
9 (カマド煙道)

10 (カマド煙道)

第45図 H290号住居址(2)・H291号住居址

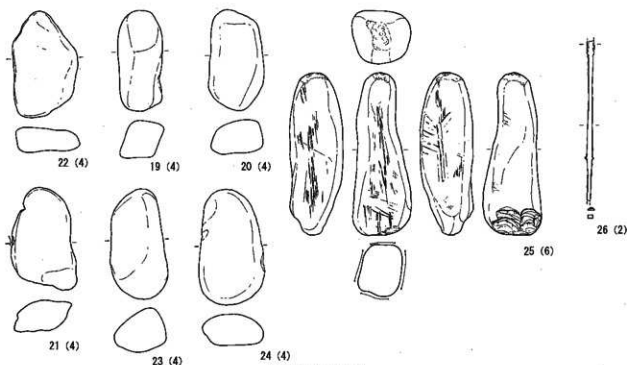


1. 1278A/L, 1078B/L, 1278A/L の居住区画。
  2. 1278A/L, 1078B/L, 1278A/L の居住区画。1層中に多数の居住用・雑用土室が、
  3. 埋蔵土層 (1078A/L) コーム状土層。
  4. 埋蔵土層 (1078A/L) 白磁土層。
  5. 埋蔵土層 (1078A/L) 白磁土層 (slim) 大ハリス少。
- 図 3
6. 1278A/L, 1078A/L, 1278B/L の居住区画。slim 大ハリス少。
  7. 1278A/L, 1078A/L, 1278B/L の居住区画。slim 大ハリス少。白磁土層。
  8. 埋蔵土層 (1078A/L) 1278A/L コーム状・slim 大ハリス少。白磁土層。
  9. 埋蔵土層 (1078A/L) 1278A/L コーム状・slim 大ハリス少。白磁土層。
  10. 埋蔵土層 (1078A/L) 3層中に多数のコームブロック状の埋蔵土層。

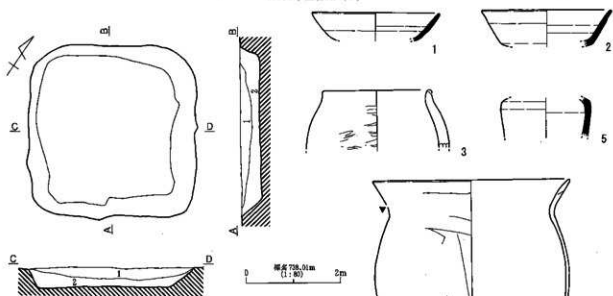


II292号住居址 (1)

第46図 II292号住居址 (1)

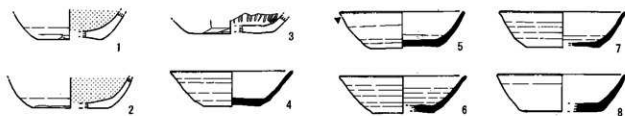


H292号住居址 (2)



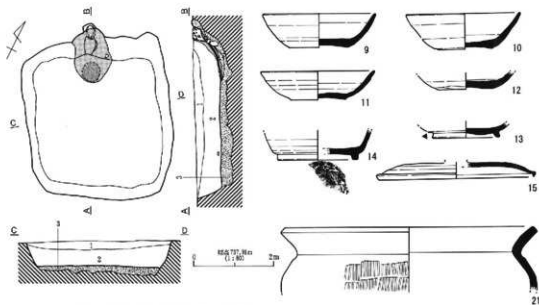
1. 黒褐色土層 (10713/2) 砂利多量、 $\phi 1 \sim 1.5$ cm 大 10712/1 (黒色) ブロック少量。
2. 黒褐色土層 (10713/2) 1層中に多量の砂利を含むもの、10718/5 ローム粒子を極少量含む。

H293号住居址

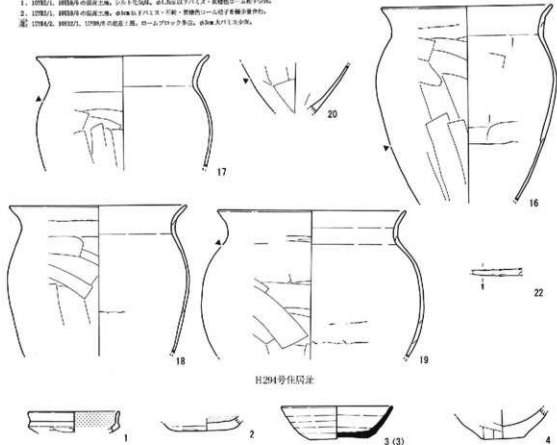


H294号住居址 (1)

第47図 H292号住居址 (2)・H293号住居址・H294号住居址 (1)



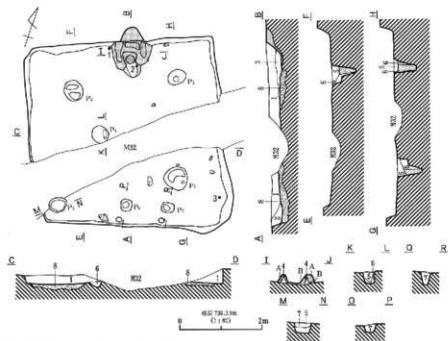
1. 107号住1. 107号住の破片。シフト瓦片。φ3.5cm以下バリス・黄褐色ローム粘土質。  
 2. 107号住1. 107号住の破片。φ3.5cm以下バリス・黄褐色ローム粘土質。黄褐色ローム粘土質。  
 注: 107号住2. 107号住の破片。ロームブロック多量。φ3.5cm以下バリス質。



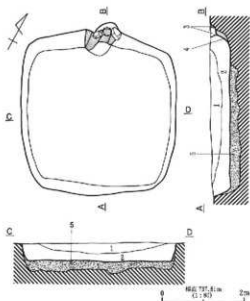
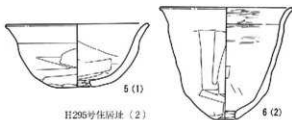
H294号住居址

H295号住居址(1)

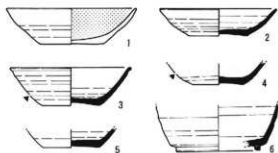
第48回 H294号住居址・H295号住居址(1)



1. 295号、296号の遺存土層。1978年コム硝子・約20m入ハヒス少。
2. 295号、1978年コム硝子少。
3. 295号コム硝子少。
4. 295号土層 (1978A/1) 1978年コム硝子・約20m入ハヒス少。カヤド品残。
5. 295号土層 (1978A/2) 1978年コム硝子・約20m入ハヒス少。
6. 1978年コム硝子・1978年・1972年の遺存土層。約20m入ハヒス少。
7. 295号遺存土層 (1978A/3) 約20m入ハヒス・約20m。
8. 1972年・1978年コム・1978年の遺存土層。約20m入ハヒス少。
9. 1972年・1978年コム。
10. 295号土層 (1978A/1) カヤド品残。
11. 295号土層 (1978A/2) 1978年遺。焼土。カヤド品残。



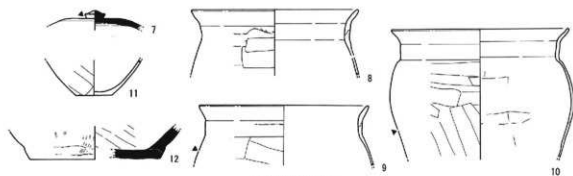
1. 296号1層 (1978A/1) 約20m。約20m入ハヒス・1978年コム硝子少。
2. 296号1層 (1978A/2) 1層に約10m入ハヒス少。
3. 296号1層に約10m入ハヒス少。
4. 296号1層。
5. 296号1層 (1978A/3) 約20m。約20m入ハヒス少。



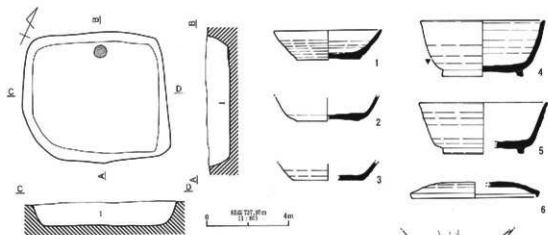
H296号住居址 (1)

第49回 H295号住居址 (2)・H296号住居址 (1)

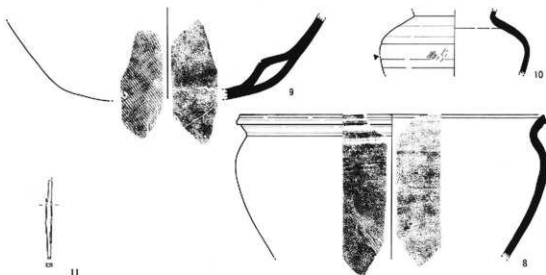




H296号住居址 (2)

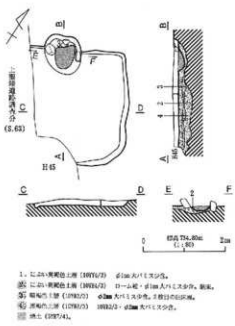
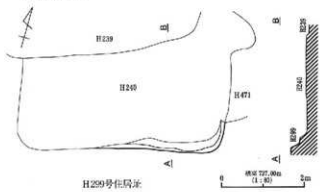
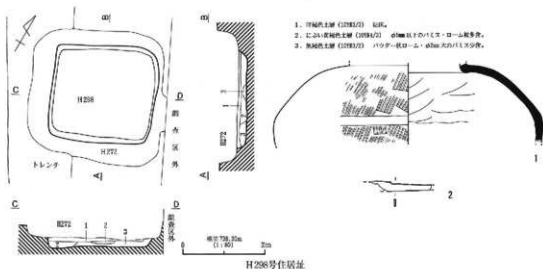


1. 拉合(背)の土曜(10層位) 掘出時一部は剥離したままにあり、その間に土曜中心に穴入した土曜の表面に  
 横線(下層位)の線が、左に傾いたままに部分で残る。その間に土曜の中心部が認められる。1層と記入しておく。

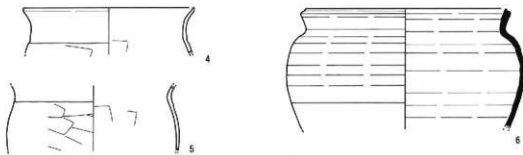


H297号住居址

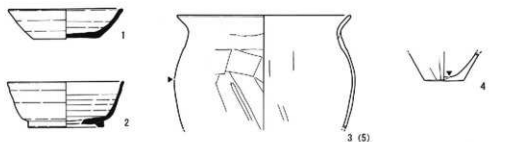
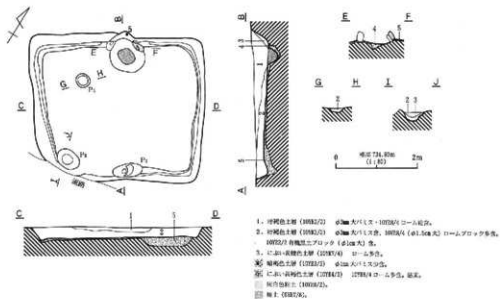
第56図 H296号住居址 (2)・H297号住居址



第51図 H298号住居・H299号住居・H300号住居 (1)



H300号住居址(2)

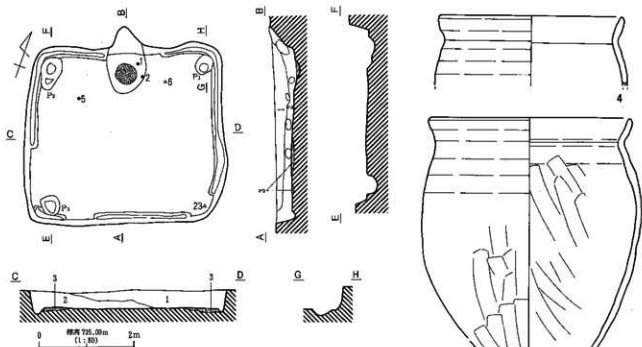


H301号住居址



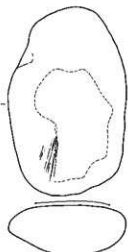
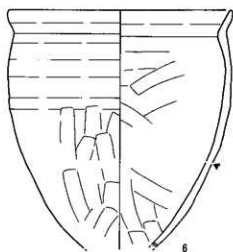
H302号住居址(1)

第52図 H300号住居址(2)・H301号住居址・H302号住居址(1)



1. 暗褐色土層 (1013/7) φ300 大小バリス多量。  
 2. 上記1の暗褐色土層 (1013/7) φ300 大小バリス・10132/A ローム状・10132/1 黒色ブロック多量。  
 3. 暗褐色土層 (1013/7) 結晶。φ300 大小バリス少量。  
 4. 暗褐色土層 (1013/7) 大瓦。砂質ローム多量。

5 (1・2・5)

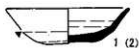


7 (6)



8 (23)

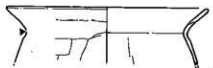
H302号住居址 (2)



1 (2)



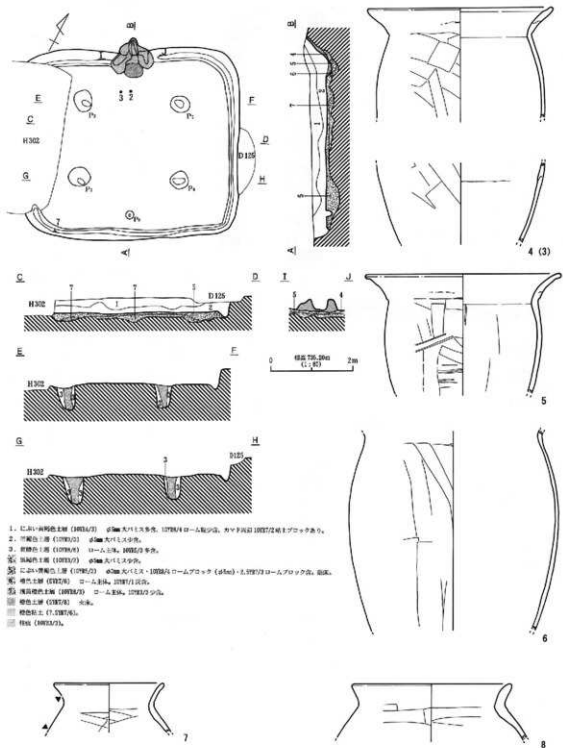
2



3

H303号住居址 (1)

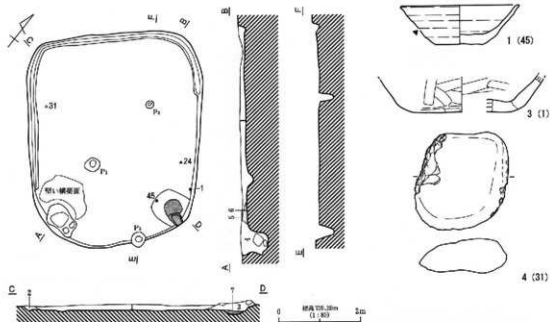
第53図 H302号住居址 (2)・H303号住居址 (1)



1. 土間・床面層 (1003/2) 赤土・灰土層、1003/4の土間層、1003/5の土間層、1003/6の土間層あり。
2. 赤土層 (1003/2) 赤土・灰土層。
3. 赤土層 (1003/4) 赤土層、1003/5あり。
4. 赤土層 (1003/2) 赤土・灰土層。
5. 赤土層 (1003/2) 赤土・灰土層、1003/4の土間層、1003/5の土間層、1003/6の土間層。
6. 赤土層 (1003/4) 赤土層、1003/5あり。
7. 赤土層 (1003/2) 赤土・灰土層、1003/4の土間層、1003/5の土間層、1003/6の土間層。
8. 赤土層 (1003/4) 赤土層、1003/5あり。
9. 赤土層 (1003/2) 赤土・灰土層。
10. 赤土層 (1003/4) 赤土層、1003/5あり。
11. 赤土層 (1003/2) 赤土・灰土層。
12. 赤土層 (1003/4) 赤土層、1003/5あり。

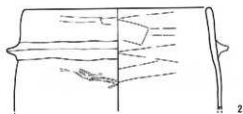
H303号住居址 (2)

第54図 H303号住居址 (2)

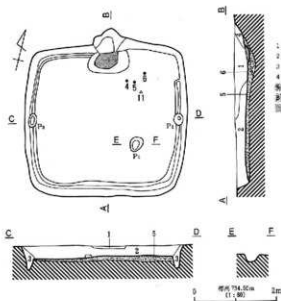


1. 赤褐色土層 (1003/2) 1000/4 ローム状・ $\phi$ 100 大穴土層少。
  2. 赤い・黄褐色土層 (1005/2) 1000/2 赤・1000/4 ローム状。
  3. 赤褐色土層 (1003/2) 1000/4 赤土・土質の硬土ブロック ( $\phi$ 1-3m) 多。
  4. 赤褐色土層 (1003/2)  $\phi$ 100 大穴土層少。
  5. 赤い・褐色土層 (7, 1007/4) ローム状・1000/2 少。
  6. 赤い・褐色土層 (1005/2) 1000/4 ローム状・ $\phi$ 100 大穴土層多。
- 礎土 (1007/4)

H304号住居址



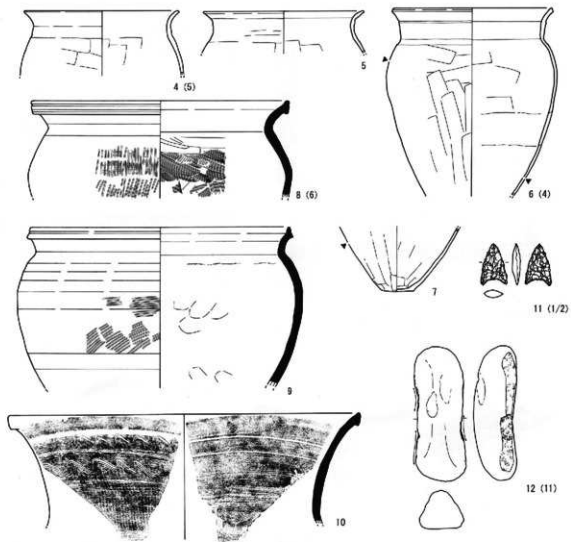
2



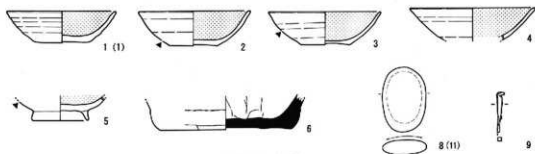
1. 赤褐色土層 (1003/2)  $\phi$ 200 大穴土層多。
2. 赤い・黄褐色土層 (1005/2)  $\phi$ 100 大穴土層・1000/4 ローム状 ( $\phi$ 100)-1000/2 ブロック多。
3. 赤褐色土層 (1003/2)  $\phi$ 100 大穴土層少。
4. 1005/4 赤・1007/4 赤土の硬土層。
5. 赤褐色土層 (1005/4) ローム・1000/2 ブロック状。
6. 赤褐色土層 (1003/2)
- 礎土 (1007/4) 少。

H305号住居址 (1)

第55図 H304号住居址・H305号住居址 (1)

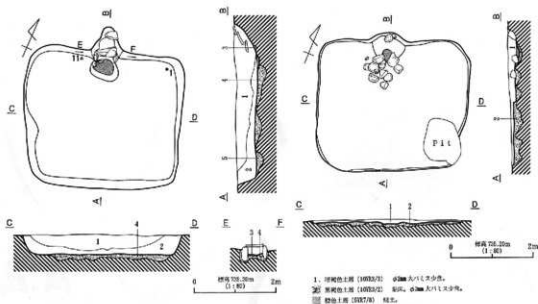


H305住居址 (2)



H306号住居址 (1)

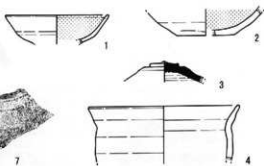
第56图 H305住居址 (2) · H306号住居址 (1)



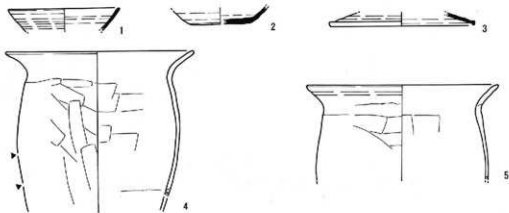
1. 暗褐色土層 (1003/7)  $\phi$  1mm 大バリス少。  
 2. 茶褐色土層 (1003/2) 1003/7・1003/2 ローム多量,  $\phi$  1mm 大バリス多。  
 3. 緑色土層 (1007/0) 1003/2 同少,  $\phi$  1mm 以下バリス多。  
 4. 緑色土層 (1007/0) 1003/4 ローム多。  
 5. 緑色土層 (1007/0) 1003/4 ローム多,  $\phi$  1mm 大バリス多。  
 6. 緑色土層 (1007/0) シルト質, ローム多。



H306号住居址 (2)



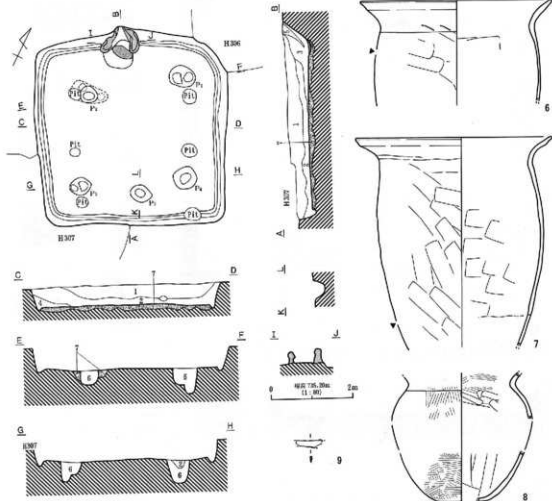
H307号住居址



H308号住居址 (1)

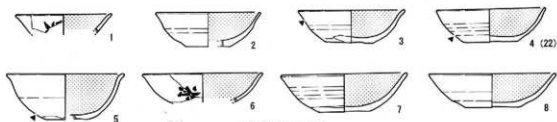
第57図 H306号住居址 (2)・H307号住居址・H308号住居址 (1)





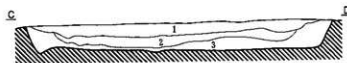
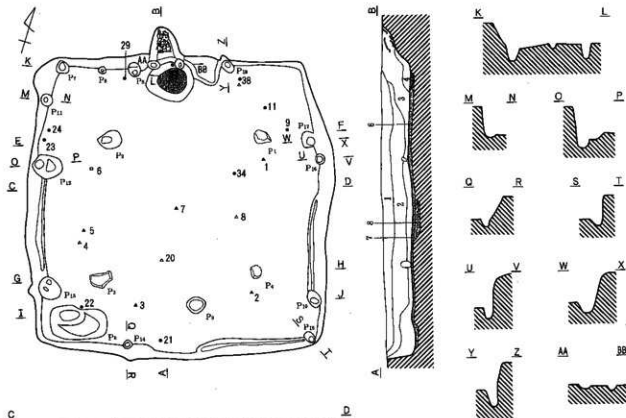
1. ①のハコ状土層 (1008A/2) cf. 土層A/1(大溝), 1002/2ブロック (cf. 100A) 少量。
2. ②のハコ状土層 (1008A/2) 1002/2ブロック (cf. 100A) 少量。
3. ③のハコ状土層 (1008A/2) 1001/1004, 1008/4 コーム粒少量。
4. ④の土層 (1002/2) cf. 土層A/1(大溝), 1002/2 少量。
5. ⑤の土層 (cf. 1002/2)。
6. ⑥の土層 (1008A/4) コーム粒・1008/4 少量。
7. ⑦のハコ状土層 (1002/2) cf. 土層A/1(大溝), 1002/2 コームブロック。
8. ⑧の土層 (1002/2)。
9. ⑨の土層 (cf. 1002/2)。

H308号住居址 (2)

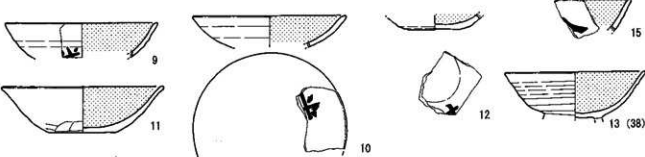


H309号住居址 (1)

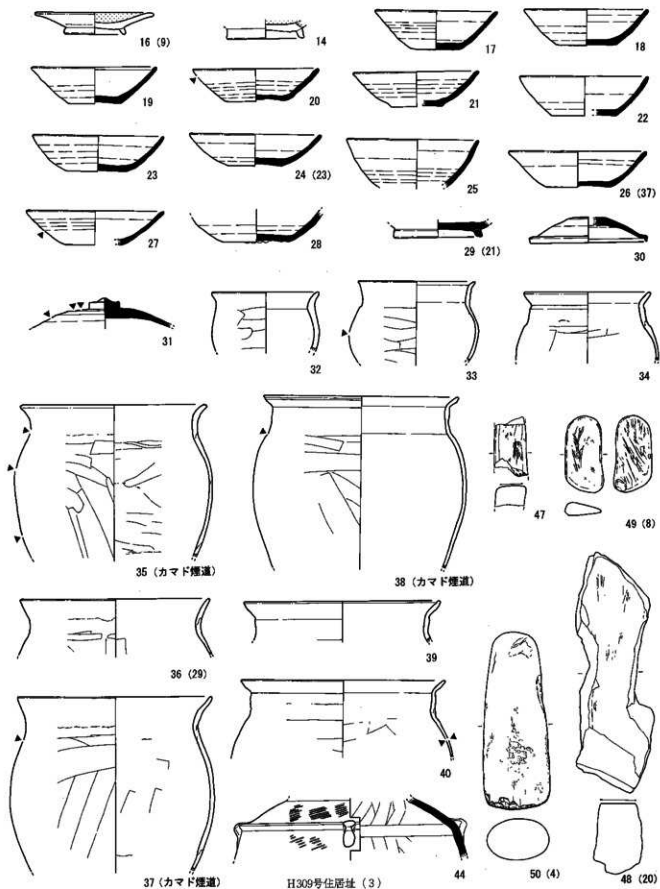
第58図 H308号住居址 (2)・H309号住居址 (1)



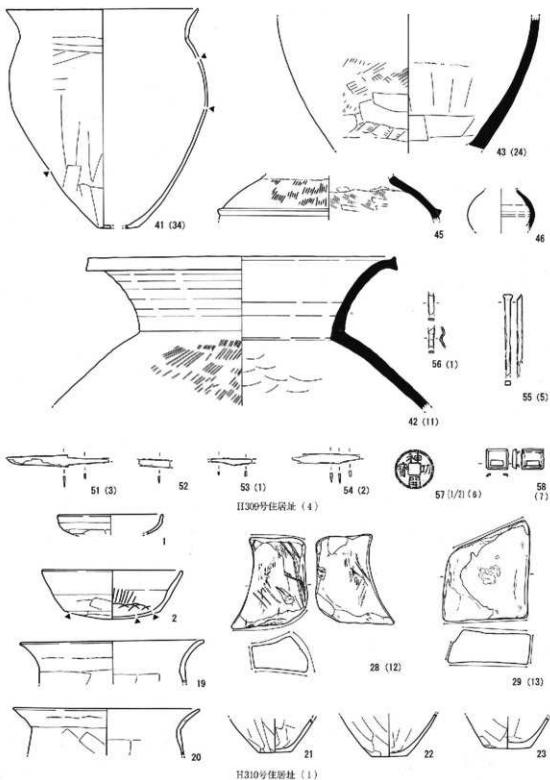
- F 1. 暗褐色土層 (1073/2)  $\phi$ 3m 大バリス少色。  
 2. 暗褐色土層 (1073/2)  $\phi$ 3m 大バリス・ローム層 (1073/4) 少色、1073/2 ブロック ( $\phi$ 1m) 1層と断片。明灰や中粒イ。  
 3. 灰褐色土層 (1073/1) カマド層。  
 4. 灰褐色土層 (1073/1) 7.50m/4 ローム多色。  
 5. 灰褐色土層 (1073/2) 1073/2 ローム層  $\phi$ 1m 大バリス少色。断片。  
 6. 灰褐色土層 (1073/4) ローム主体、1073/2 内。  
 7. 灰褐色土層 (1073/1)、灰 (1073/1) の混在土層。  
 8. 灰褐色土層 (1073/2)。  
 9. 灰褐色土層 (1073/2)  $\phi$ 1m 大バリス少色。  
 10. 灰褐色土層 (1073/4) ローム主体、1073/2 色。  
 11. 暗褐色土層 (1073/5) ローム主体、1073/2 少色。  
 12. 灰褐色土層 (1073/2) 1073/4 ローム層・R少色。  
 13. 灰の堆積層 (1073/1)。  
 14. 灰の堆積層 (1073/1) 1073/2 灰化層多色。  
 15. 灰褐色土層 (1073/2)  $\phi$ 3m 大バリス少色。  
 16. 暗褐色土層 (1073/4) ローム主体。  
 17. 暗褐色土層 (1073/4) ローム主体。  
 18. 暗褐色土層 (1073/4)。



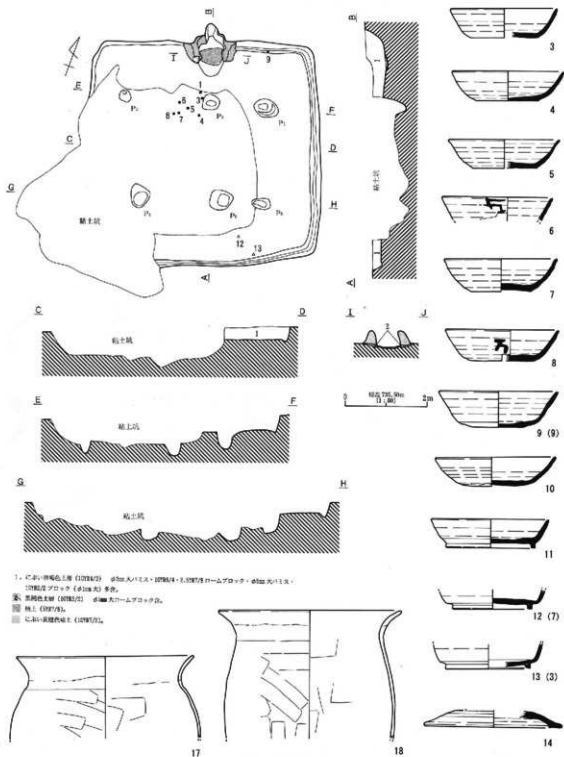
H309号住居址 (2)  
 第59図 H309号住居址 (2)



第60図 H309号住居址 (3)



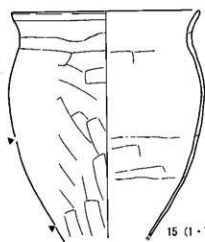
第61图 H309号住居址 (4)・H310号住居址 (1)



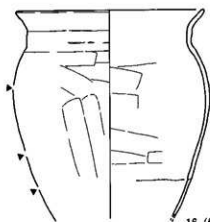
1. 白色の珪藻土層 (100%)  
 2. 赤褐色の珪藻土層 (100%)  
 3. 赤褐色の珪藻土層 (100%)  
 4. 赤褐色の珪藻土層 (100%)  
 5. 赤褐色の珪藻土層 (100%)  
 6. 赤褐色の珪藻土層 (100%)  
 7. 赤褐色の珪藻土層 (100%)  
 8. 赤褐色の珪藻土層 (100%)  
 9. 赤褐色の珪藻土層 (100%)  
 10. 赤褐色の珪藻土層 (100%)  
 11. 赤褐色の珪藻土層 (100%)  
 12. 赤褐色の珪藻土層 (100%)  
 13. 赤褐色の珪藻土層 (100%)  
 14. 赤褐色の珪藻土層 (100%)

II310号住居址 (1)

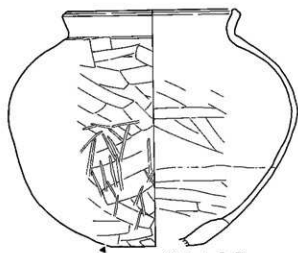
第62図 H310号住居址 (1)



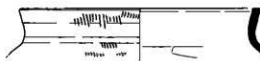
15 (1·7·8)



16 (6·7)



24 (1·4·5·7)



25

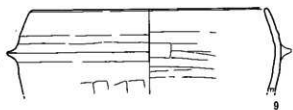


26

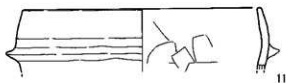


27

H310号住居址 (2)



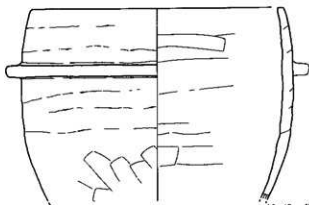
9



11



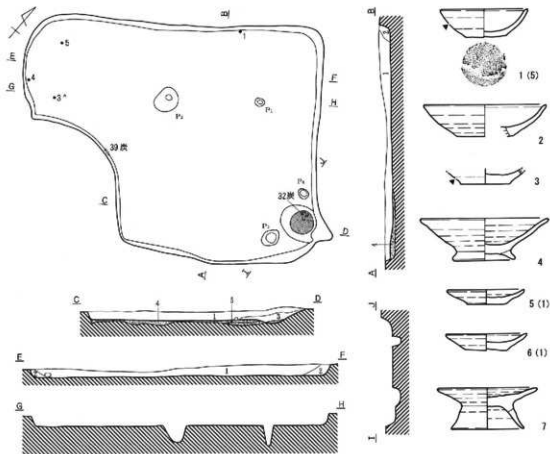
10



12 (3·4)

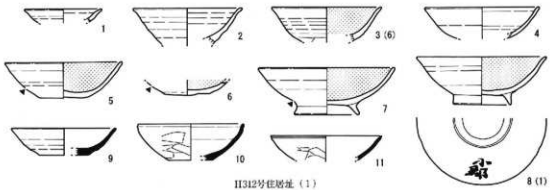
H311号住居址 (1)

第63图 H310号住居址 (2)·H311号住居址 (1)



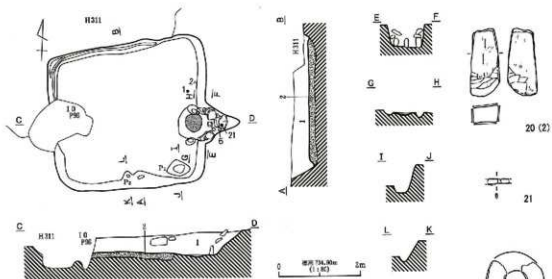
1. 7.31-7.30 黄褐色土層 (H311(2)) φ50cmのバリエタボ, 1000gのフロッタ (φ50cm) 付品。  
 2. 赤褐色土層 (I312(1)) φ50cmのバリエタボ。  
 3. 2.1977A, 粘土, 1986A, 粘土, 粘土, 粘土, 粘土, 粘土, 粘土。  
 4. 黄褐色土層 (I312(4)) コーヒー豆, 1000g付品。  
 5. 黄褐色土層 (I312(5)) 粘土。  
 6. 粘土 (I312(6))。

H311号住居址 (2)

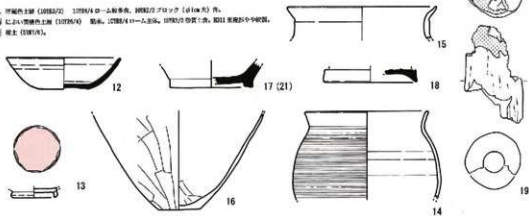


H312号住居址 (1)

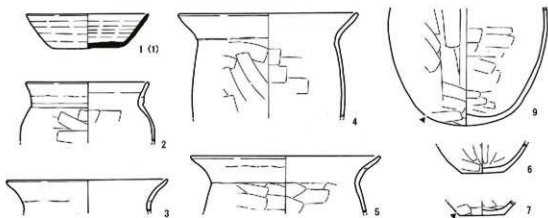
第64図 H311号住居址 (2)・H312号住居址 (1)



1. 円筒状土器 (1075/2) 1075/4 ローム製土器、1082/1 フロップ (diam 8) 片。  
 2) により滑らかな土器 (1075/4) 断面、1082/4 ローム土器、1075/2 砂質土器、1011 土器の砂質土器。  
 3) 粘土 (1075/4)。



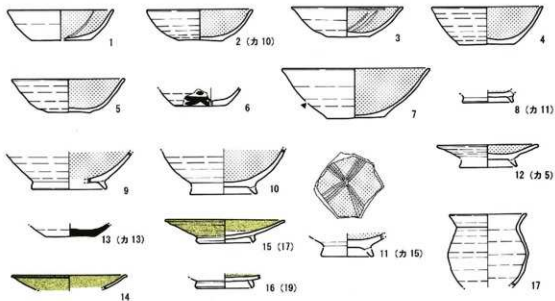
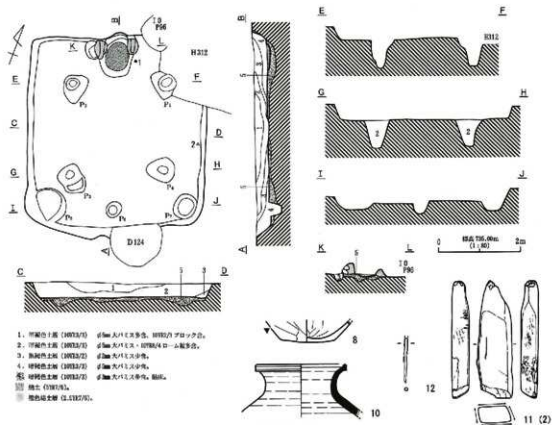
H312号住居跡 (2)



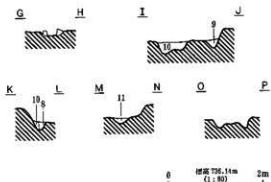
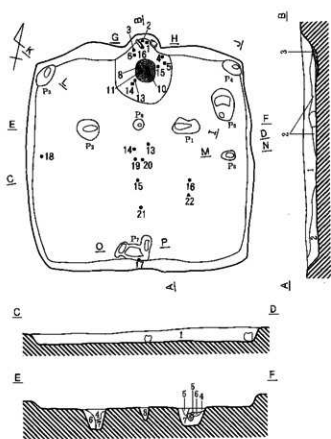
H313号住居跡 (1)

第65図 H312号住居跡 (2)・H313号住居跡 (1)

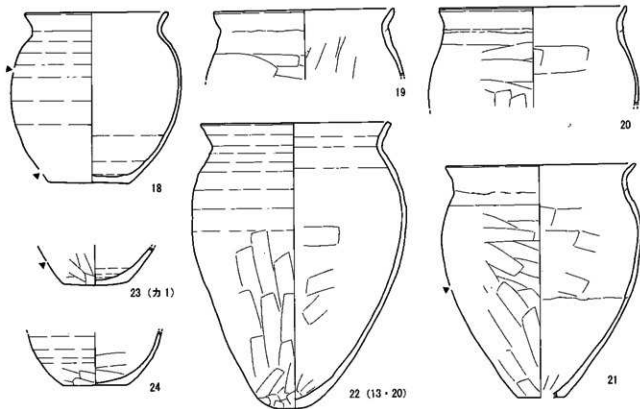




第66図 H313号住居址 (2)・H314号住居址 (1)

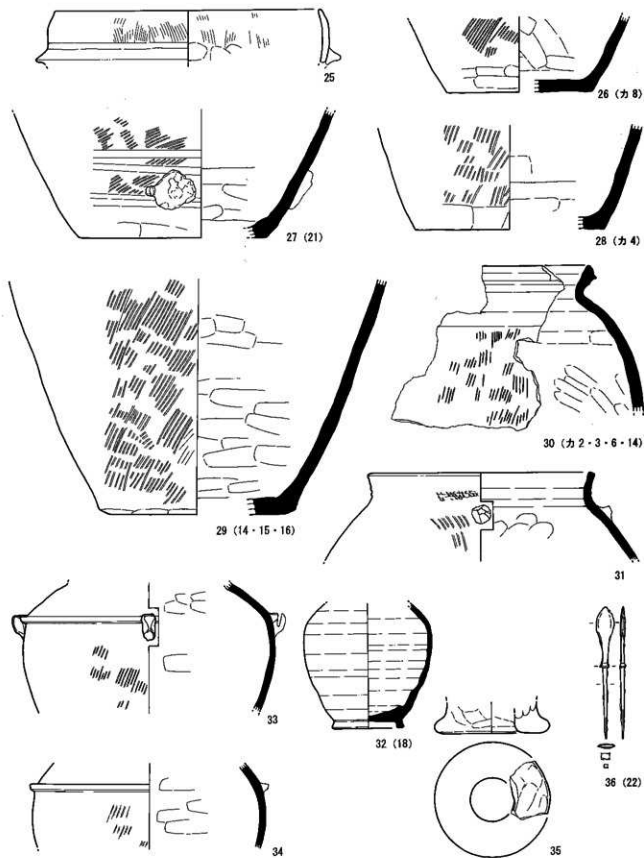


1. 暗褐色土層 (10782/4) ローム殻・パリス (φ2-5mm) 産、スコリア (φ3mm) 少々。
2. 黒褐色土層 (10782/2) ローム殻・パリス (φ2-3mm) 産。
3. 褐色土層 (10784/4) ローム殻・珪砂少々。
4. 暗褐色土層 (10782/4) ローム殻・パリス (φ5mm) 産。
5. 黄褐色土層 (10785/4) ロームブロック・パリス (φ3mm) 少々。
6. 褐色土層 (10786/4) ローム殻産、パリス (φ2-3mm) 少々。
7. 黄褐色土層 (10785/4) ローム殻産、パリス (φ3mm) 少々。
8. 黒褐色土層 (10782/2) ローム殻・灰褐色土塊 (φ2-5mm)・パリス (φ2-3mm) 少々。
9. 暗褐色土層 (10782/4) ローム殻産、パリス (φ3mm) 少々。
10. 赤褐色土層 (10785/4) ローム殻・パリス (φ3-5mm) 産。
11. 褐色土層 (10784/4) ローム殻・パリス (φ3mm) 産。
12. 土 (10785/4)。
13. 柱礎 (10785/4) ローム殻。



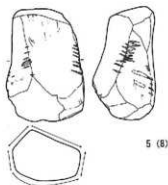
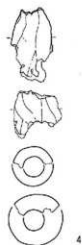
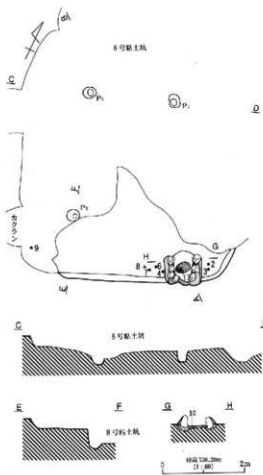
H314号住居址 (2)

第67図 H314号住居址 (2)

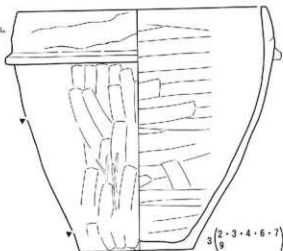


H314号住居址 (3)

第68図 H314号住居址 (3)

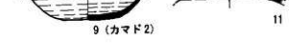
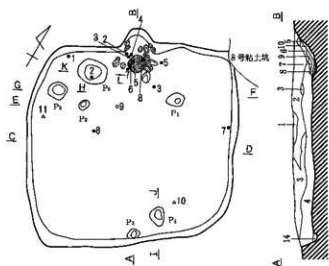


1. 赤褐色土層 (1073/3) ローム粒子・褐色粘土粒子・内径10mm (φ10mm) 片。
2. 赤褐色土層 (1073/4) 褐色粘土粒子 (φ1~5mm) 片。
3. 赤褐色土層 (7,205/4) パイス (pale) 片。
4. 赤褐色土層 (2081/4) 粘土粒子多量、ローム粒子片。
5. 赤褐色土層 (7,202/1) 粘土粒子片、緑色粘土ブロック (φ10mm~15cm)・パイス少量。
6. 赤褐色土層 (1076/2) 褐色粘土粒子 (φ1~5mm)・灰白色粘土粒子 (φ1~5mm)・ローム粒子片。
7. 褐色土層 (1076/3) 灰白色粘土ブロック (φ5cm)・ローム粒子・パイス片。
8. 赤褐色土層 (1092/2) パイス少量。
9. 赤褐色土層 (7,505/3)。
10. 赤褐色土層 (1095/4) ローム粒子多量、赤褐色土。
11. 粘土 (1084/4)。
12. 赤褐色土層 (7,395/4)。



H315号住居址

第69図 H315号住居址



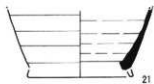
1. 暗褐色土層 (10793/2) ローム粒状、パリス (φ3-5mm) 少量。
2. 黄褐色土層 (10792/2) ローム粒・パリス (φ3mm) 量、黒色ブロック少量。
3. 暗褐色土層 (10793/2) ローム粒・パリス (φ3-5mm) 量。
4. 黒褐色土層 (10792/2) ローム粒・パリス (φ3-5mm) 量、円筒 (φ6mm) 少量。
5. 暗褐色土層 (10793/4) 焼土粒下・ローム粒少量。
6. 暗褐色土層 (10793/2) ローム粒 (焼粒) 量。
7. 暗褐色土層 (10792/2) 8層より形迹消滅、ローム粒 (焼粒) 量、パリス (φ3-5mm)・炭化粒 (φ3mm) 少量。
8. 黄褐色土層 (10795/6) ロームブロック・黒色粒 (φ1-3mm) 量。
9. 暗褐色土層 (10793/4) ローム粒少量、焼土粒少量。
10. 暗褐色土層 (10792/2) ローム粒・焼土粒・炭化粒。
11. 黒褐色土層 (10792/2) ローム粒・パリス (φ3-5mm) 少量。
12. におい黄褐色土層 (10794/2) ローム粒少量、パリス (φ3mm) 量。
13. 褐色土層 (10794/4) ローム粒少量。
14. 暗褐色土層 (10792/2) ローム粒少量。
15. 粒状 (10793/2) ローム粒少量。
16. 焼土 (7.7964/6) コーム粒少量。

H316号住居址 (1)

第70図 H316号住居址 (1)



19 (3)



21



23(10)(1/2)




20 (3) (カマド3・6・7・8)



24(11)

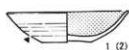


25 (9)

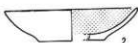


22 (3) (カマド5)

H316号住居址 (2)



1 (2)



2



3



4



5



6



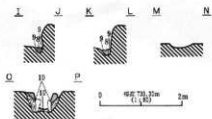
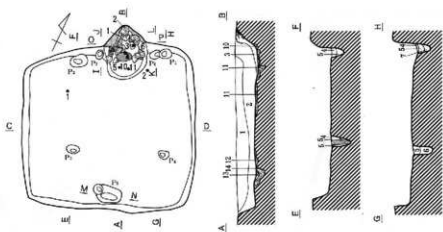
7



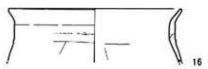
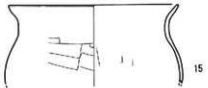
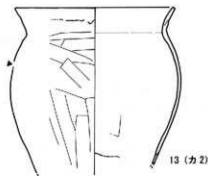
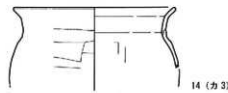
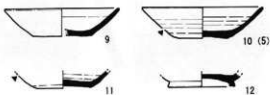
8 (カ6)

H317号住居址 (1)

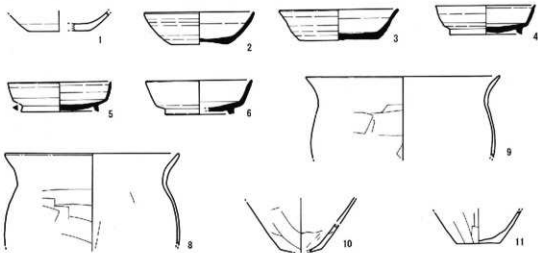

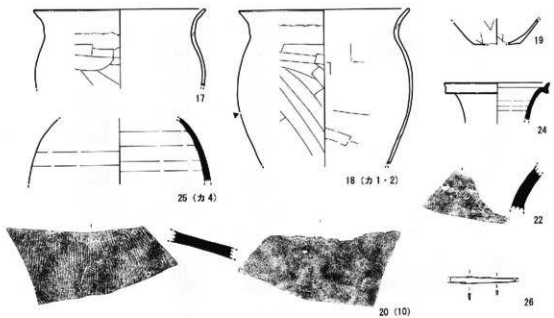
第71図 H316号住居址 (2)・H317号住居址 (1)



1. 暗褐色土層 (10782/3) コーム状・パリス (φ2~5cm) 散, スコリア (φ1~2cm) 少。
2. 灰褐色土層 (10782/3) コーム状・パリス (φ2~5cm) 散。
3. 灰褐色土層 (10782/3) コーム状, スコリア少。
4. 褐色土層 (10783/4) コーム状, パリス (φ2~5cm) 少。
5. 暗褐色土層 (10783/5) コーム状。
6. 灰褐色土層 (10782/5) コーム状。
7. 褐色土層 (10783/4) コーム状。
8. 褐色土層 (10783/4) コーム状, φ5cm以下のパリス・スコリア少, 砂。
9. 灰褐色土層 (10783/5) コーム状, パリス (φ2~5cm) 少。
10. 暗褐色土層 (10783/4) コーム状。
11. 暗褐色土層 (10783/4) コーム状, φ5cm以下のパリス少。
12. 暗褐色土層 (10783/4) コーム状・パリス (φ2~5cm) 散。
13. 暗褐色土層 (10783/5) コーム状・パリス (φ2~5cm) 散。
14. 暗褐色土層 (10783/5) コーム状・パリス (φ2~5cm) 散。
15. 砂 (10782/4) コーム状, パリス (φ2~5cm) 少。
16. 粘土 (17, 10783/5)。
17. 暗褐色土層 (10783/5)。



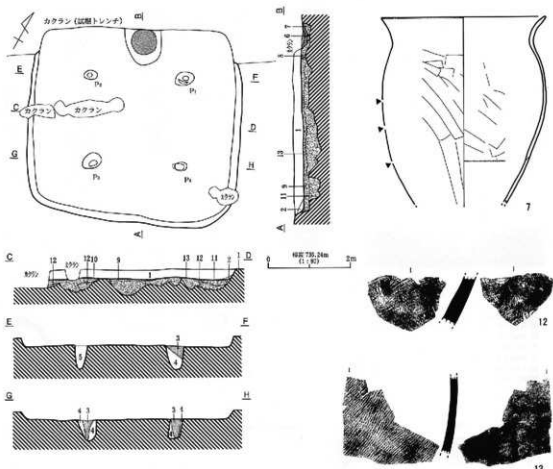
H317号住居址 (2)  
第72図 H317号住居址 (2)



H318号住居址 (1)

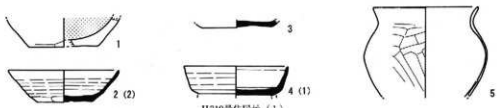
第73回 H317号住居址 (3)・H318号住居址 (1)





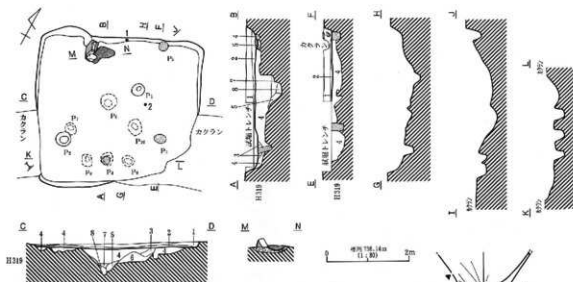
- 1. 埋藏土層 (1293/3) ローム層に、シムト磁器・磁土器少量。
- 2. 埋藏土層 (1293/4) シムト磁器少量、ローム磁器少量。
- 3. 埋藏土層 (1293/5) 付随、ローム磁器・パリス (pH-5cm) 少量。
- 4. 埋藏土層 (1293/6) ローム磁器少量、褐色ブロック (diss)・パリス (pH) 少量。
- 5. 埋藏土層 (1293/7) ローム磁器少量。
- 6. 埋藏土層 (1293/8) 磁土器少量、ホマド磁土器1。
- 7. 埋藏土層 (1293/9) ローム磁器・磁土器少量、ホマド磁土器1。
- 8. 埋藏土層 (1293/10) 磁土器少量、ホマド磁土器2。
- 9. 埋藏土層 (1293/11) シムト磁器・褐色磁土器。
- 10. 埋藏土層 (1293/12) ローム磁器・褐色ブロック (diss-1cm) 片、磁土器。
- 11. 埋藏土層 (1293/13) ローム磁器・ロームブロック (diss-1cm)・褐色ブロック (diss) 片、磁土器。
- 12. 埋藏土層 (1293/14) ローム磁器・磁土器。
- 13. 埋藏土層 (1293/15) ローム磁器・褐色ブロック (diss-5cm) 片、パリス少量、磁土器。
- 14. 磁土器 (1293/16)。
- 15. 磁土器 (1293/17)。
- 16. 磁土器 (1293/18)。

H318号住居址 (2)



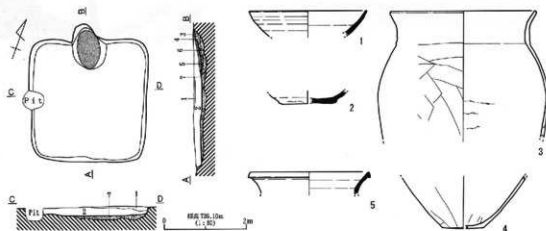
H319号住居址 (1)

第74図 H318号住居址 (2)・H319号住居址 (1)



1. 黒褐色土層 (H319/2) ローム軟弱、スコリア少。
2. 黒褐色土層 (H319/3) ローム軟弱・スコリア (d50) 多。
3. 暗褐色土層 (H319/4) ローム軟弱。
4. 暗褐色土層 (H319/5) ローム軟弱、パリス (d3~5mm)・ロームブロック (d1~2cm) 多。
5. 暗褐色土層 (H319/6) ローム軟弱、茶色泥・ロームブロック (d1~2cm)・灰色ブロック (d1cm) 多。
6. 黒褐色土層 (H319/7) ローム軟弱・ロームブロック多。
7. 暗褐色土層 (H319/8) ローム軟弱・ロームブロック (d1~2cm) 多。
8. 黒土 (H319/9)。

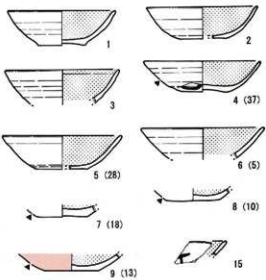
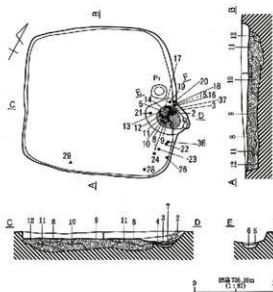
H319号住居址 (2)



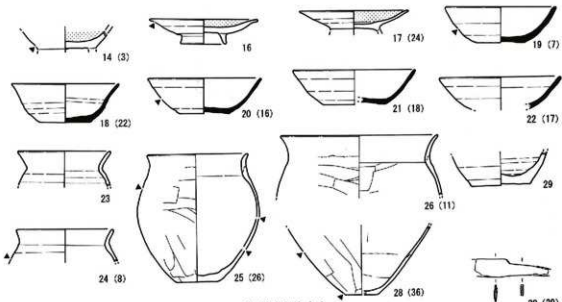
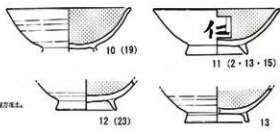
1. 暗褐色土層 (H320/2) ローム軟弱、パリス多。
2. 暗褐色土層 (H320/4) ローム軟弱、パリス多・茶色泥・黒色ブロック (d1~2cm) 多。
3. 褐色土層 (H320/3) 焼土層・スコリア。
4. 暗褐色土層 (H320/5) 暗褐色少。
5. 暗褐色土層 (H320/6) コーム軟弱・灰色ブロック (d1cm) 少。
6. 暗褐色土層 (H320/7) 焼土層・ローム少。
7. 暗褐色土層 (H320/8) コーム軟弱・パリス (d1~2mm) 多。
8. 焼土 (H320/9) ローム軟弱。

H320号住居址

第75団 H319号住居址 (2)・H320号住居址

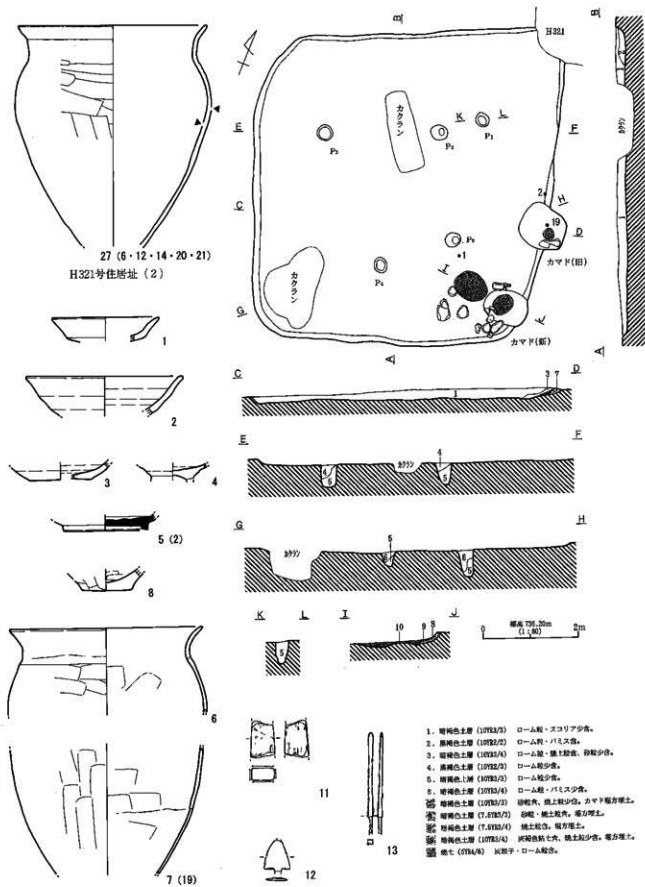


1. 第1層土層 (1972/7) 黒色ブロック (約5cm) 厚、ローム製下・スコリア少少。
2. 第2層土層 (1972/6/9) ローム製・スコリア・黒いブリック (約5.5-1cm) 混。
3. 第3層土層 (1972/2/2) ローム製・スコリア少少。
4. 第4層土層 (7.7912/3) 粘土同色、ローム製少少。
5. 第5層土層 (1972/3/7) スコリア多、ローム製少少。
6. 第6層土層 (1972/4/6) 灰瓦多、ローム製。
7. 第7層土層 (1972/7/5) 灰瓦多・ローム製・粘土製下層、ヤマト瓦内層。
8. 第8層土層 (1972/7/7) ローム製・スコリア・黒色粘土、黒瓦。
9. 第9層土層 (1972/4/6) ローム製・スコリア・黒色粘土、黒瓦。
10. 第10層土層 (7.7912/4) 黒色・黒色ブロック (約2-5cm)・灰白粘土ブロック (約5cm) 混、黒瓦同色。
11. 第11層土層 (1972/4/6) ローム製多、黒瓦同色。



H321号住居址 (1)

第76図 H321号住居址 (1)

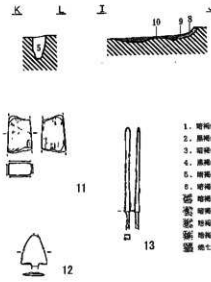
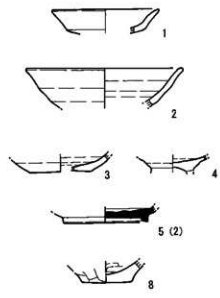
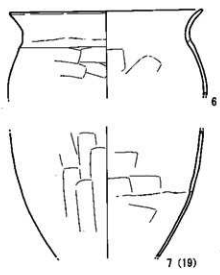


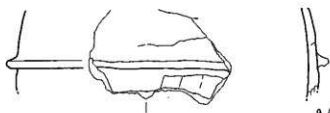
27 (6・12・14・20・21)  
H321号住居址(2)

H322号住居址(1)

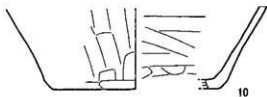
第77図 H321号住居址(2)・H322号住居址(1)

- 1. 暗褐色土層 (1978/3) ローム殻・スコリア少量。
- 2. 黒褐色土層 (1978/2) ローム殻・バミス多。
- 3. 暗褐色土層 (1978/4) ローム殻・塵土層多、砂粒少量。
- 4. 黒褐色土層 (1978/2) ローム殻少量。
- 5. 暗褐色土層 (1978/2) ローム殻少量。
- 6. 暗褐色土層 (1978/4) ローム殻・バミス少量。
- 7. 暗褐色土層 (1978/2) 砂粒多、塵土粒少量。カマド層内埋土。
- 8. 暗褐色土層 (7.5783/7) 砂粒・塵土粒内、塵方埋土。
- 9. 暗褐色土層 (7.5783/4) 塵土粒多、塵方埋土。
- 10. 暗褐色土層 (1978/4) 灰褐色粘土質、塵土粒少量。塵方埋土。
- 11. 焼土 (5784/6) 灰褐色・ローム殻多。



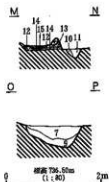
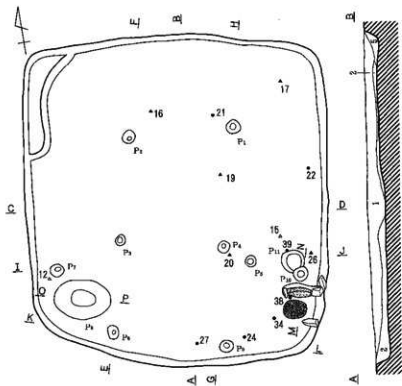


9 (1)

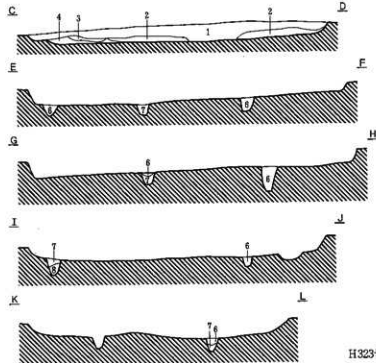


10

H322号住居址 (2)



1. 暗褐色土層 (1093A/4) 灰粒多量、ローム粒多量。
  2. 黒褐色土層 (1092B/2) ローム層・シルト粒少量。
  3. 褐色土層 (1078A/6) 内層 (φ6.5-1cm) 少量。
  4. 暗褐色土層 (1093A/4) ローム粒多量、シルト粒少量。
  5. 暗褐色土層 (1093A/4) ローム粒多量、シルト粒下・内層 (φ1cm) 少量。
  6. 黒褐色土層 (1078B/2) 砂粒多量、シルト粒少量。
  7. 黒褐色土層 (1078B/1) ローム粒少量。
  8. 暗褐色土層 (7.573A/4) 砂粒・シルト粒少量。
  9. 黒褐色土層 (1093B/2) 内層 (φ6.5-1cm) 粒、シルト粒少量。
  10. 暗褐色土層 (1093B/2) ローム粒多量。
  11. 暗褐色土層 (1093A/4) ローム層・ロームブロック (φ1cm) 粒。
- ① ② ③ ④ ⑤ ⑥ ⑦ ⑧ ⑨ ⑩ ⑪ ⑫ ⑬ ⑭ ⑮ ⑯ ⑰ ⑱ ⑲ ⑳ ㉑ ㉒ ㉓ ㉔ ㉕ ㉖ ㉗ ㉘ ㉙ ㉚ ㉛ ㉜ ㉝ ㉞ ㉟ ㊱ ㊲ ㊳ ㊴ ㊵ ㊶ ㊷ ㊸ ㊹ ㊺ ㊻ ㊼ ㊽ ㊾ ㊿
- ㉞ ① ② ③ ④ ⑤ ⑥ ⑦ ⑧ ⑨ ⑩ ⑪ ⑫ ⑬ ⑭ ⑮ ⑯ ⑰ ⑱ ⑲ ⑳ ㉑ ㉒ ㉓ ㉔ ㉕ ㉖ ㉗ ㉘ ㉙ ㉚ ㉛ ㉜ ㉝ ㉞ ㉟ ㊱ ㊲ ㊳ ㊴ ㊵ ㊶ ㊷ ㊸ ㊹ ㊺ ㊻ ㊼ ㊽ ㊾ ㊿
- ㉞ ① ② ③ ④ ⑤ ⑥ ⑦ ⑧ ⑨ ⑩ ⑪ ⑫ ⑬ ⑭ ⑮ ⑯ ⑰ ⑱ ⑲ ⑳ ㉑ ㉒ ㉓ ㉔ ㉕ ㉖ ㉗ ㉘ ㉙ ㉚ ㉛ ㉜ ㉝ ㉞ ㉟ ㊱ ㊲ ㊳ ㊴ ㊵ ㊶ ㊷ ㊸ ㊹ ㊺ ㊻ ㊼ ㊽ ㊾ ㊿
- ㉞ ① ② ③ ④ ⑤ ⑥ ⑦ ⑧ ⑨ ⑩ ⑪ ⑫ ⑬ ⑭ ⑮ ⑯ ⑰ ⑱ ⑲ ⑳ ㉑ ㉒ ㉓ ㉔ ㉕ ㉖ ㉗ ㉘ ㉙ ㉚ ㉛ ㉜ ㉝ ㉞ ㉟ ㊱ ㊲ ㊳ ㊴ ㊵ ㊶ ㊷ ㊸ ㊹ ㊺ ㊻ ㊼ ㊽ ㊾ ㊿



H323号住居址 (1)



1



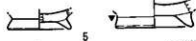
2



3



4

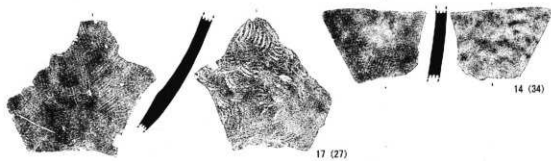
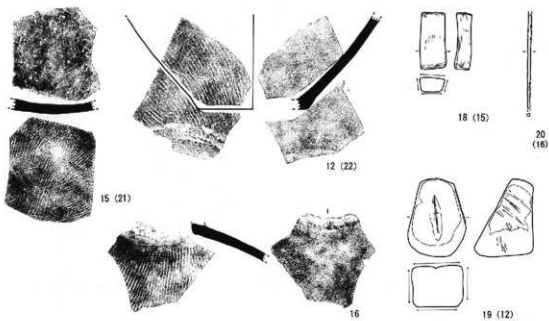
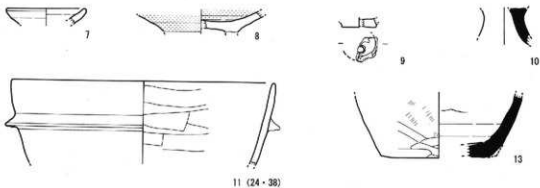


5



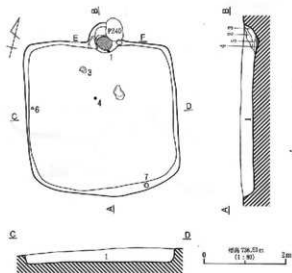
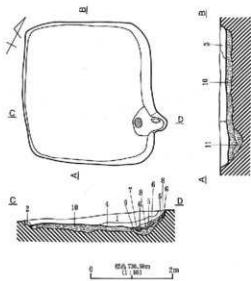
6 (39)

第78図 H322号住居址 (2)・H323号住居址 (1)

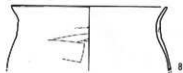


H323号住居址 (2)

第79回 H323号住居址 (2)



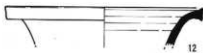
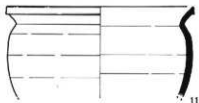
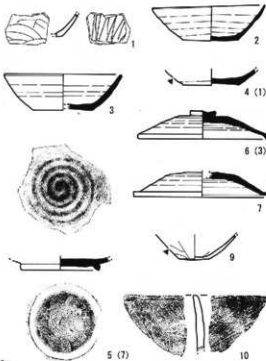
1. 深褐色土層 (1072/3) のマヤ柱石に施した少土。
2. 深褐色土層 (1073/2) 腐植物・灰土少土。オマヤ層最底。
3. 灰褐色土層 (1075/3) 粘土・パリス土。オマヤ層最底。
4. 灰褐色土層 (1073/2) 粘土少土。
- ⑤ 粘土 (1074/3)。
- ⑥ 灰褐色土層 (1073/2) 粘土少土。



1. 深褐色土層 (1072/1) ローム層下・シルト層下土。
2. 深褐色土層 (1073/2) 自然粘土層。
3. 深褐色土層 (1073/2) ローム粘土多量。シルト層下土。
4. 深褐色土層 (1073/2) ローム粘土・シルト層下土。
5. 灰褐色土層 (1073/2) 粘土・パリス土。
6. 灰褐色土層 (1073/2) 粘土粘土多量。灰土少土。腐植物多量。
7. 褐色土層 (1074/3) 粘土粘土多量。灰土少土。
8. 深褐色土層 (1072/2) 粘土粘土少量。腐植物多量。
- ⑨ 深褐色土層 (1073/2) 粘土粘土少量。オマヤ層最底上。
- ⑩ 深褐色土層 (1073/2) ローム粘土・シルト層下・灰褐色土層。
- ⑪ 深褐色土層 (1073/2) ローム粘土・シルト層下。
- ⑫ 粘土 (1073/3) 粘土少土。

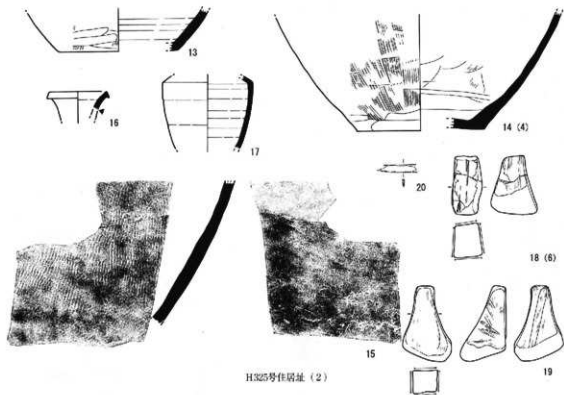


H324号住居址

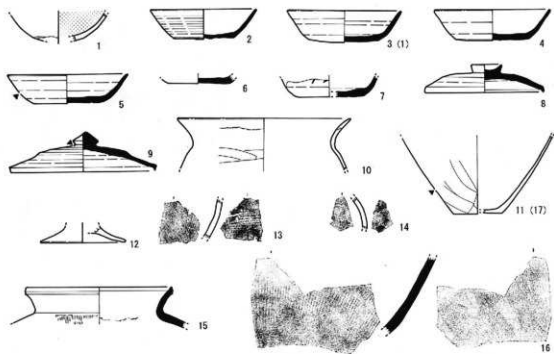


H325号住居址 (1)

第80図 H324号住居址・H325号住居址 (1)



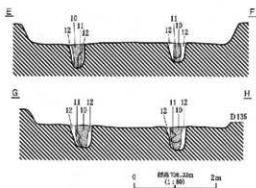
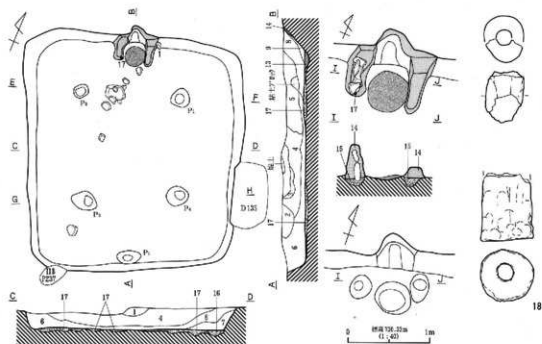
H325号住居址 (2)



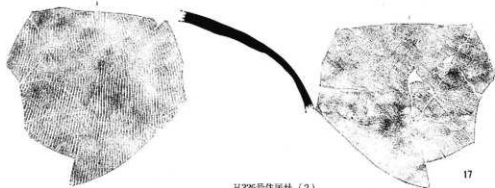
H326号住居址 (1)

第81图 H325号住居址 (2)・H326号住居址 (1)



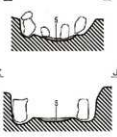
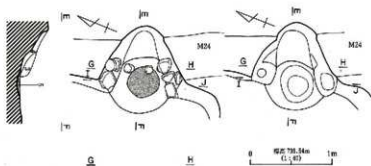
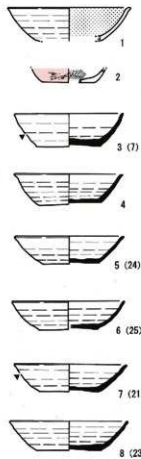
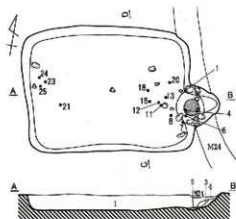


1. 灰褐色土層 (10933/2) パイス・赤褐色土層。
2. 褐色土層 (10934/4) パイス・ローム粒子。
3. 暗褐色土層 (10934/4) ローム・赤褐色土層。下部は褐色土層中に埋まれている。
4. 暗褐色土層 (10934/2) パイス・ローム粒子・赤褐色土層。
5. 灰色・黄褐色土層 (10934/2) 粘土・ローム粒・褐色土層多量。
6. 暗褐色土層 (10934/4) 4層に属するが褐色ブロックを含む。
7. 暗褐色土層 (10934/2) ローム粒子多量。
8. 灰色・黄褐色土層 (10934/2) ホット・塊層土 (10934/2) ブロック・褐色土層多量。
9. 褐色土層 (7, 2934/4) 粘土・粘土。カマツの塊層。
10. 褐色土層 (10934/2) パイス少。
11. 褐色土層 (10934/2) ローム土。
12. 褐色土層 (10934/2) ローム粒子多量。
13. 灰土 (7, 3356/4)。
14. 灰色・黄褐色土層 (10934/4)。
15. 暗褐色土層 (10933/2) 黄褐色土層。パイス・粘土少。
16. 褐色土層 (10932/1)。
17. 暗褐色土層 (10932/1) ローム粒子多量。褐色ブロックを含む。

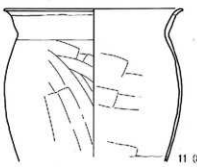
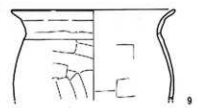
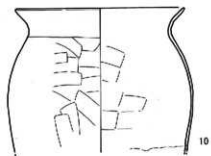


H326号住居址 (2)

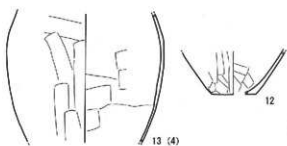
第82図 H326号住居址 (2)



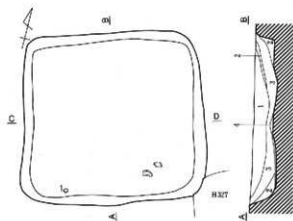
1. 黒褐色土層 (0782/2) 黒色ブリック (45mm A) 片。
  2. 黒褐色土層 (0783/2)
  3. 褐色土層 (7, 3384/2) カヤド織物織土の破片群。黒色の海砂。
  4. 黒褐色土層 (0822/2) 粘土・焼土・炭化物少量。黒色土ブリック片。
- 圖 標尺 (0.06m)



11327号住居址 (1)  
 第93圖 H327号住居址 (1)




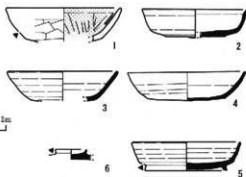
H327号住居址 (2)



14 (1-6-11-12-13-15-18-20)

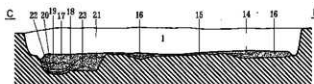
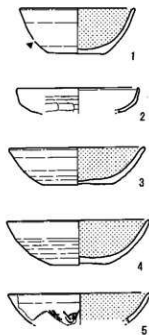
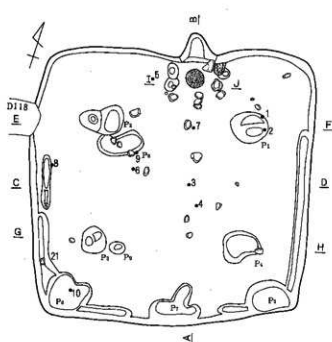


1. 堀輪土層 (1078/4) 褐色土ブロック・黄色土砂子・小礫石。
2. 堀心土層 (1078/4) 褐色砂り少土。
3. 堀輪土層 (1078/3) 褐色土ブロック多量、パリス (約0.5~1.0)・黄色土砂子。
4. 堀輪土層 (1078/4)。



H328号住居址

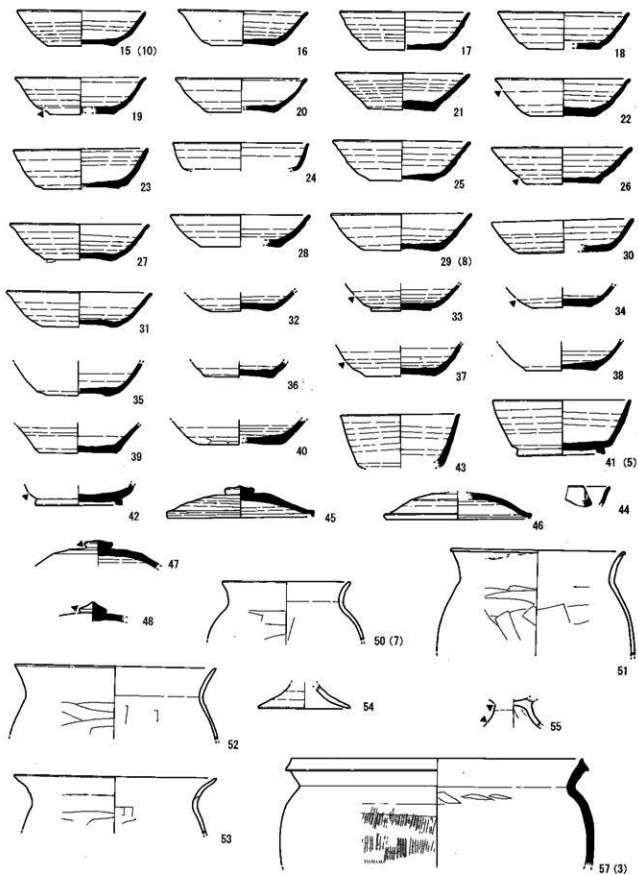
第84図 H327号住居址 (2)・H328号住居址



1. 黒褐色土層 (10782/2) 炭化物少シ。パリス (層厚 $\sim 6\text{m}$ ) 多シ。
2. 黒褐色土層 (10782/2) 炭化物・赤色粘土・パリス・ローム粘土多シ。
3. C-2に黄褐色土層 (5784/2) 炭化物・パリス多シ。カマド粘土層厚。
4. 黒色土層 (10782/1) 3層粘土多シ。焼土・炭化物少シ。
5. 黒褐色土層 (10782/2)。
6. 黒褐色土層 (10782/2) 均質。ローム粘土少シ。
7. 黒褐色土層 (10782/2) ローム粘土・パリス少シ。
8. 黒褐色土層 (10782/4) ローム粘土多シ。
9. C-2に黄褐色土層 (10785/2) ローム粘土。
10. 黄褐色土層 (7.5795/0) 焼土。パリス (層厚) 少シ。
11. 褐色土層 (7.5795/4) 炭化粘土。ローム主体。粘土・褐色土少シ。
12. 褐色土層 (10786/6) パリス (層厚) 少シ。
13. 黄褐色土層 (10786/4) 黄色土ブロック ( $\phi 1\sim 2\text{cm}$ ) 多シ。カマド粘土層。
14. C-2に黄褐色土層 (10785/4) パリス (層厚) 少シ。粘土。
15. C-2に黄褐色土層 (10785/4) ローム主体。パリス (層厚) 黄褐色土多シ。
16. 黄褐色土層 (10786/6) ローム主体。褐色土ブロック ( $\phi 1\sim 5\text{cm}$ ) 多シ。
17. 黄褐色土層 (10782/2) ローム粘土。
18. C-2に黄褐色土層 (10785/2) 褐色土主体。ロームブロック ( $\phi 0.5\sim 2\text{cm}$ ) 多シ。スコリア少シ。
19. C-2に黄褐色土層 (10786/2) ローム (改良質) 主体。褐色土・パリス (層厚) 多シ。
20. 黄褐色土層 (7.5795/1)。
21. 褐色土層 (10781.7/1)。
22. 明褐色土層 (10786/6) 褐色土主体。ローム粘土多シ。

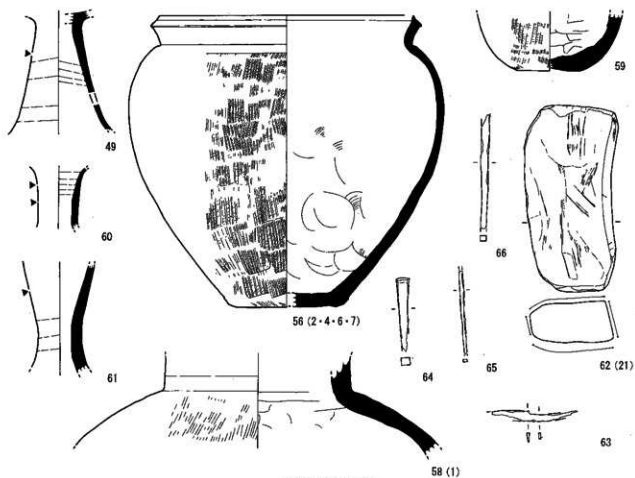
H329号住居址 (1)

第85図 H329号住居址 (1)

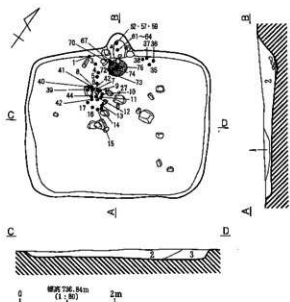


H329号住居址 (2)

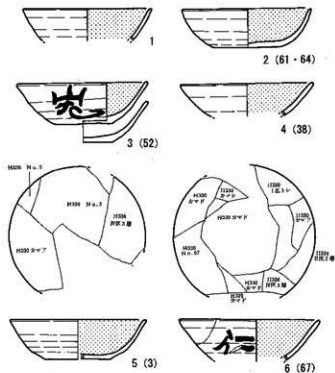
第86图 H329号住居址 (2)



H329号住居址 (3)

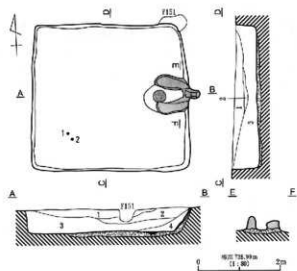
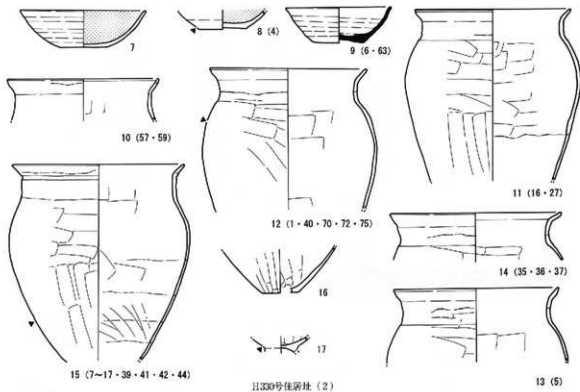


1. 黒褐色土層 (10782/2) パリス (層厚 2・3m 大) 在。
  2. 黒褐色土層 (10782/2) パリス少量。
  3. 黒褐色土層 (10782/2) パリス (層厚 2・3m 大) 多数、ローム磁器片。
- 図 1 (1985/8)。

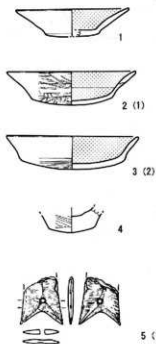


H330号住居址 (1)

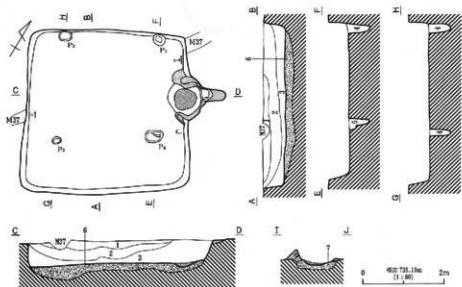
第87図 H329号住居址 (3)・H330号住居址 (1)



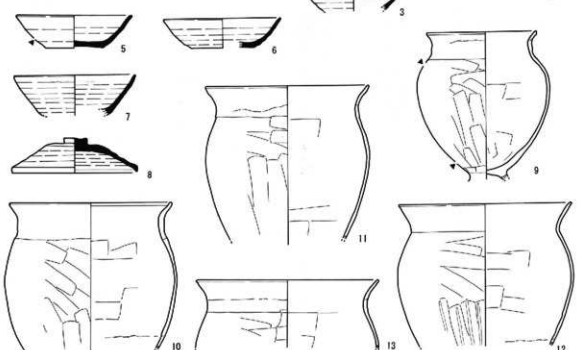
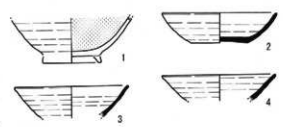
1. 灰坑(1) (H331/1) 1278/4 (剖面图) 灰坑 - 灰坑。
2. 1278/3, 1278/5, 1278/6 剖面图 1. 灰坑, 剖面图, 灰坑 - 灰坑。
3. 2. 灰坑 - 灰坑。
4. 2. 灰坑 - 灰坑。
5. 灰坑 - 灰坑。



第88图 H330号住居址(2)·H331号住居址

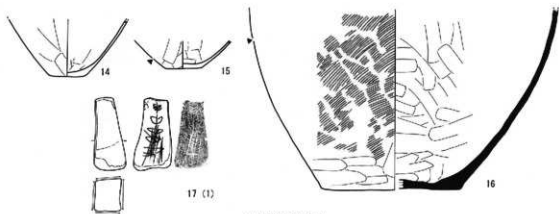


1. 焼成土層 (1079/1) 1079A/1 コーム状の  $\phi 800$  入孔ス・石敷等。
  2. 1079A/1 コーム, 1079A/1 1079A/1 の直上層,  $\phi 800$  入孔ス・石敷等。
  3. 焼成土層 (1079/1) コーム直上, 1079/1・1079B/1 上段  $\phi 800$  入孔ス・石敷等。
  4. 土間・焼成土層 (1079/1) 71, 72 は 1079A/1 プラット ( $\phi 800$ ) 直上。
  5. 1079/1, 1079B/1 の直上層, 1層に 1079A/1 コームプラット等。
- ① 瓦葺上。  
 ② 土間・焼成土層 (1079/1) 石敷上。  
 ③ 焼成土層 (1079/1)。

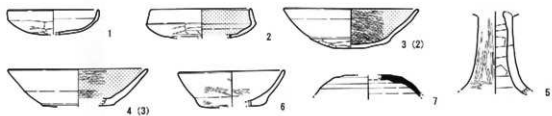


H332号住居址 (1)  
 第89図 H332号住居址 (1)



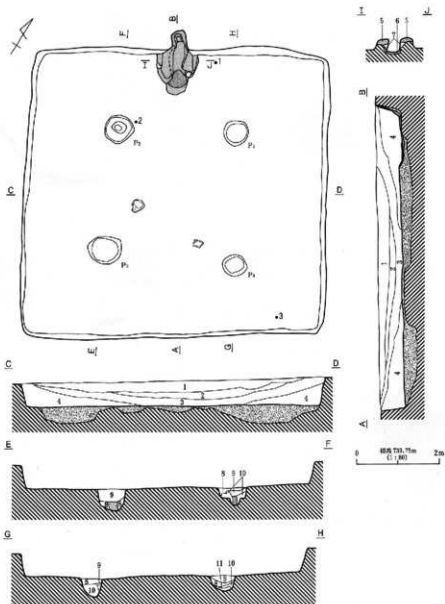


H332号住居址 (2)



H333号住居址 (1)

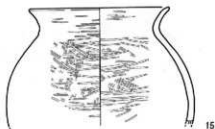
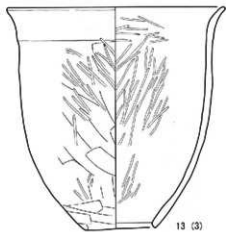
第90圖 H332号住居址 (2)・H333号住居址 (1)



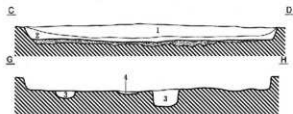
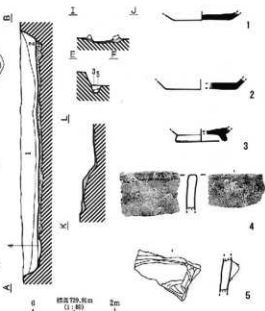
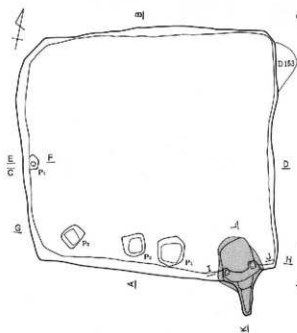
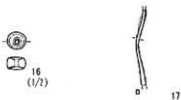
1. 褐色土層 (1098/1) 1092/1 コーム粒子・ $\phi 5\text{mm}$ 以下パリス・白砂少量。
2. 赤褐色土層 (1092/1) 1098/1 コーム粒子・ $\phi 5\text{mm}$ 以下大パリス多量。
3. 1092/1, 1098/1 の混在土層, 1098/1-8/10 コーム粒子・1.5 $\phi$ -5 $\phi$ 以下パリス少量。
4. 浅黄褐色土層 (1098/4) コーム主体, 1092/1 ブロック ( $\phi 1\text{cm}$ ・パリス ( $\phi 1\text{cm}$ ) 少量。
5. 浅黄褐色粘土 (1098/3)。
6. 褐色粘土 (1092/1)。
7. におい付褐色土層 (1098/4) 熟成を認む。
8. 1092/1, 1098/3, 1098/4 コームの混在土層,  $\phi 5\text{mm}$ 以下パリス多量。
9. におい付褐色土層 (1098/3)。
10. 浅黄褐色土層 (1098/3) コーム主体層。
11. 灰色土層 (1092/1) 灰人層?等。
12. 粘土 (1098/3) 1092/1 ブロック ( $\phi 1\text{cm}$ ) 少量。

H333号住居址 (2)

第91図 H333号住居址 (2)



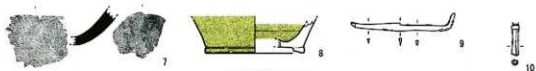
H333号住居址 (3)



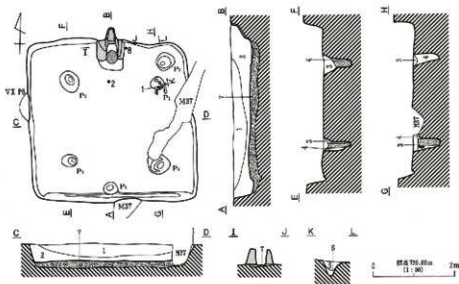
H334号住居址 (1)

1. 黄褐色土層 (17787/3) 12層目11-13号子・07層目下石段・ハリス土台。
2. 灰褐色土層 (17787/3) ローム土台、12832/2号子・07層目下ハリス・右層多砂。
3. 12832/3、12832/4の灰褐色土層、07層目12832号ロームブロック多砂。
4. 12832/3、12832/4の灰褐色土層。
5. 黄褐色土層 (17787/3) ローム土台。
6. 12832/2-6号ローム、12832/4号土台の土層、概しては粘土土。

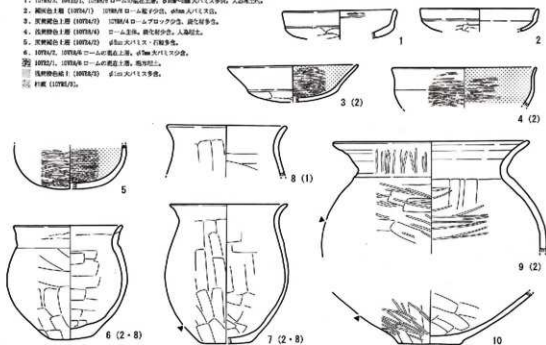
第92図 H333号住居址 (3)・H334号住居址 (1)



H334号住居址(2)

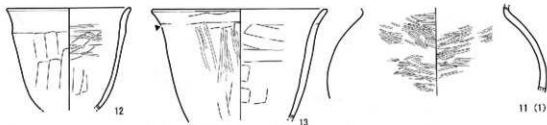


1. 1076/1, 1076/2, 1076/3 ロームの底面土層, φ100-150cm 大ハリス多量, 人糞混在。
2. 陶器出土層 (1076/7) 1076/4 ローム層の少し, φ100cm 大ハリス出。
3. 灰層出土層 (1076/7) 1076/4 ローム層の少し, 炭化材多量。
4. 灰層出土層 (1076/8) ローム土層, 炭化材少量, 人糞混在。
5. 灰層出土層 (1076/2) φ100cm 大ハリス・人糞多量。
6. 1076/2, 1076/3 ロームの底面土層, φ100cm 大ハリス少量。
7. 1076/1, 1076/4 ロームの底面土層, 炭化材出。
8. 灰層出土層 (1076/2) φ100cm 大ハリス多量。
9. 人糞 (1076/2)。

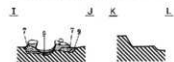
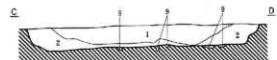
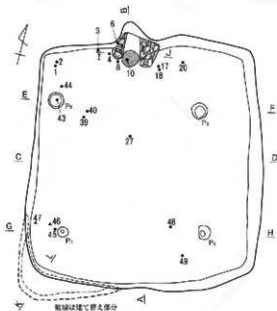


H335号住居址(1)

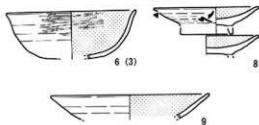
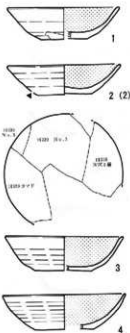
第93図 H334号住居址(2)・H335号住居址(1)



H335号住居址(2)



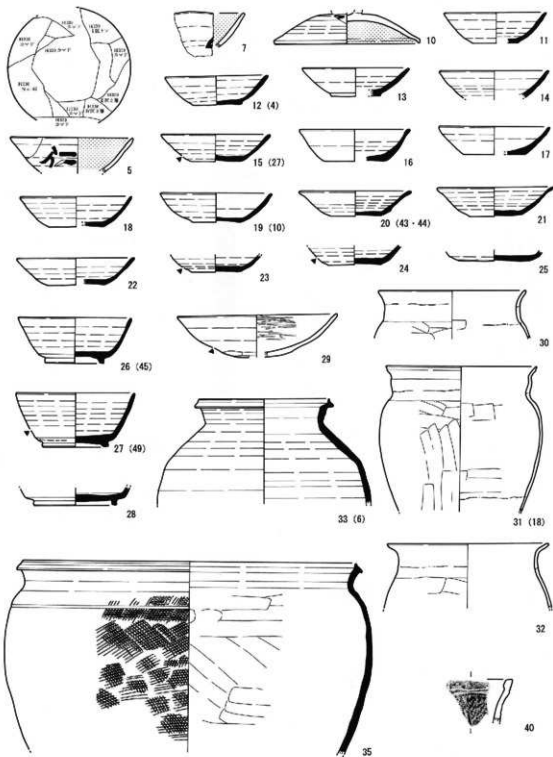
0 10m 20m  
1:1 (1/20)



1. 市川土層 (H332/2) φ300 大股刺形巻、φ100 大バリス少巻。
2. 市川土層 (H332/2) φ300 大股刺形巻、φ100 大バリス少巻。
3. 船形土層 (H334/4) φ300 大股刺形巻、φ100 大バリス少巻、φ150 大股刺形巻。
4. 船形土層 (T.5334/2) φ300 大バリス。
5. 船形土層 (T.5334/4) φ300 大バリス・滑石土層少巻。
6. C.211-船形土層 (T.5333/2) <平土土のウグー破砕土>・φ100 大口一人股巻、φ100 大バリス少巻。
7. 船形土層 (H332/2) φ300 大バリス少巻、φ100 大股刺形巻少巻。
8. 船形土層 (H334/4) φ300 大バリス・φ100 大口一人股巻土層少巻。
9. 船形土層 (H334/4) φ300 大バリス。

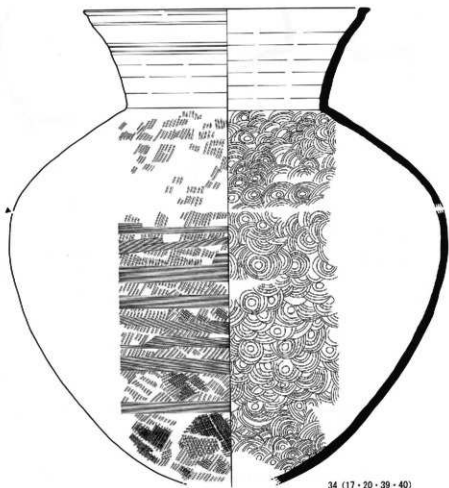
H336号住居址(1)

第94図 H335号住居址(2)・H336号住居址(1)




H336号住居址 (2)

第95图 H336号住居址 (2)



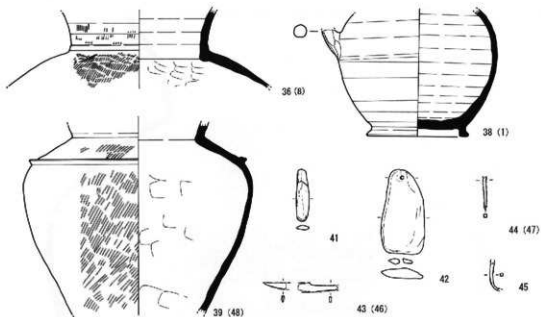
34 (17・20・39・40)



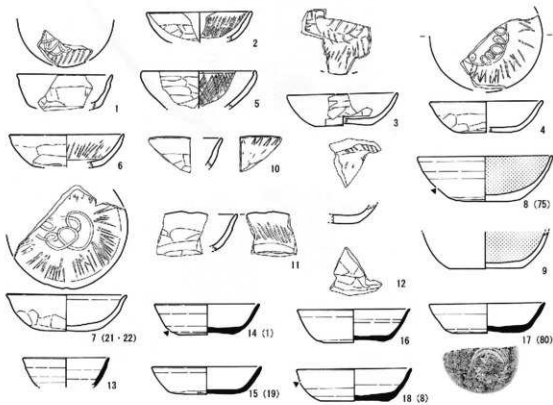
37

H336号住居址 (3)

第96図 H336号住居址 (3)




H336号住居址 (4)



H337号住居址 (1)

第97图 H336号住居址 (4) · H337号住居址 (1)

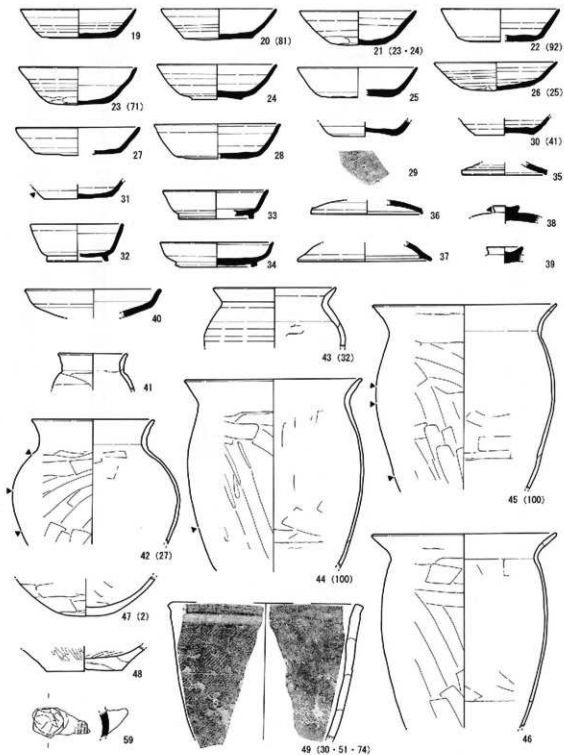




1. 黒褐色土層 (2293/2) 約80cmのバリエーション。
2. 黒褐色土層 (2293/3) 約10cmの赤褐色土層と少量。
3. 赤い赤褐色土層 (1094/2) 約5-10cmのカタマド層の頂上・ローム地帯。
4. 褐色土層 (7338/1) カマド層の土多量、炭化物少。
5. 赤褐色土層 (3093/4) 約30cmのローム地帯・頂上10cmのみ、カタマド層が埋入。
6. 赤褐色土層 (579/A)
7. 赤い赤褐色土層 (2293/1) 炭素。
8. 雑土 (579/B)
9. 雑土(赤褐色土) O. 579/3)

H337号住居址 (2)

第98図 H337号住居址 (2)

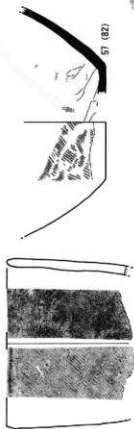


H337号住居址 (3)

第99图 H337号住居址 (3)



51 (14・38・48)



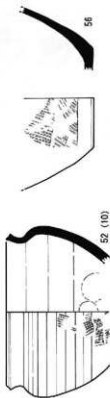
50 (31)



57 (82)



58  
(58・69)




52 (10)



56




54 (15)

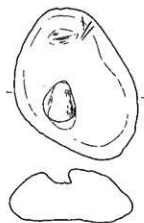


55

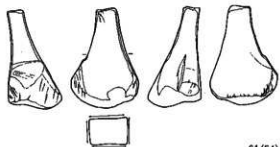
H337号住居址 (4)  
第100回 H337号住居址 (4)



53



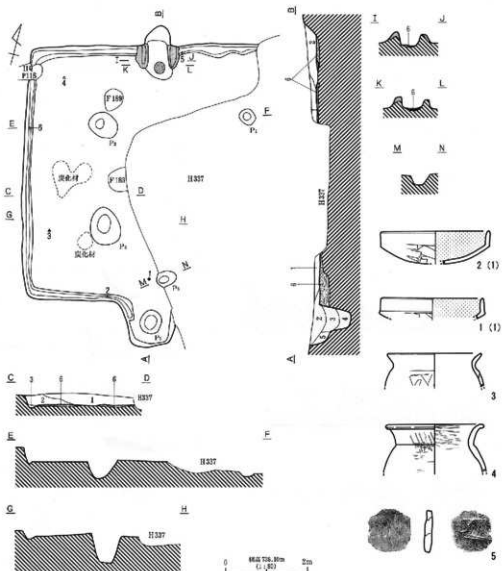
60 (106)



61 (54)

H337号住居址 (5)

第101图 H337号住居址 (5)

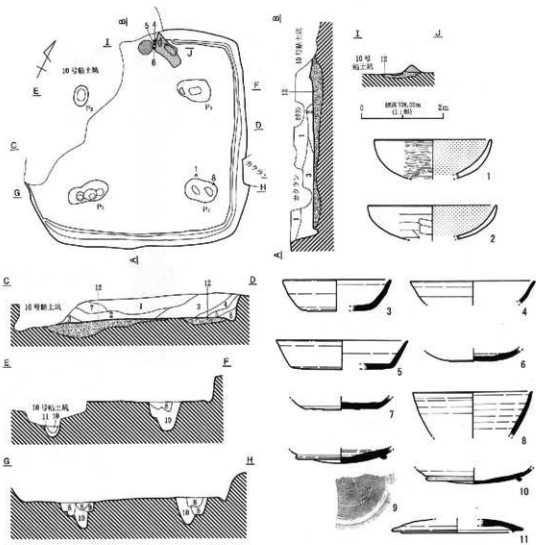


1. 居間色土層 (1095/3) φ30cm 大ローム1枚・φ30cm 大炭化土片・砂利等物。  
 2. 居間色土層 (1095/4) φ30cm 大ローム1枚・φ30cm 大炭化土片等。  
 3. 居間色土層 (1095/3) φ30cm 大ローム1枚・ローム等物。  
 4. 居間色土層 (1095/2) φ30cm 大ローム1枚等物。  
 5. 居間色土層 (1095/2) φ30cm 大ローム1枚等物。  
 6. 居間色土層 (1095/4) ローム1枚。φ30cm 大ローム1枚等物。  
 7. 粘土。  
 8. 粘土。



H338号住居址

第102図 H338号住居址



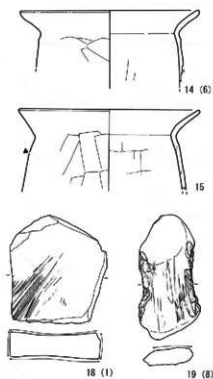
1. 深褐色土層 (12783.0) φ15cm 大バリス・パウダー状ローム層、深褐色土層少量。
2. 深褐色土層 (12782.1) φ15cm 大バリス層、φ15cm 大バリス層。
3. 深褐色土層 (12782.0) φ20-15cm 大バリス・くずんじパウダー状ローム、φ15cm 大褐色土層少量。
4. 深褐色土層 (12782.0) φ20-15cm 大バリス層、φ15cm 大バリス層、φ15cm 大ローム層、φ15cm 大褐色土層。
5. 深褐色土層 (12782.0) 3層にわたって褐色土層が厚く少ない。
6. 深褐色土層 (12782.0) φ20-15cm 大褐色土層少量、φ15cm 大ローム層、φ15cm 大バリス層。
7. 粘土層の断面を修正した。
8. 深褐色土層 (12782.0) φ15cm 大バリス・φ15cm 大褐色土層少量。
9. 深褐色土層 (12781.0) φ15cm 大バリス・くずんじパウダー状ローム少量。
10. 褐色土層 (12784.0) パウダー状ローム層、φ20cm 大褐色土層少量、ロームブロック層。
11. 深褐色土層 (12784.0) φ15cm 大褐色土層、φ15cm 大バリス層、深褐色土層。
12. 深褐色土層 (12782.0) φ15cm 大褐色土層、くずんじパウダー状ローム層、φ15cm 大バリス層少量、深褐色土層。深褐色土層下部は修正し入れ替えて製図。

① 深い褐色土層 (12782.0) カヤ子織物層。φ15cm 大バリス層。  
 ② 粘土 (12782.0)

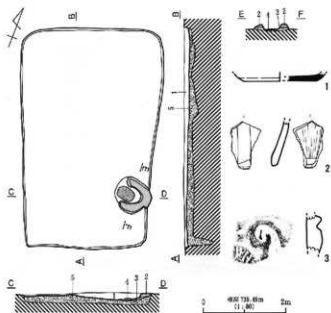
H339号住居址 (1)

13 (カ4・5)

第103図 H339号住居址 (1)

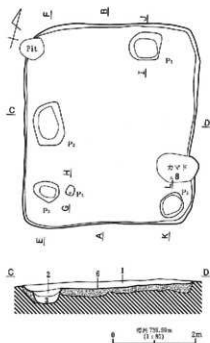


H339号住居址 (2)

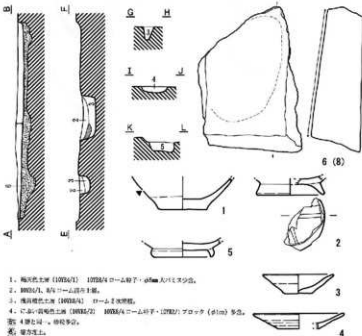


H340号住居址

1. 10782/1, 10783/4, 10785/2の石片1枚。φ120×11.5×厚。  
 2. 10782/1の石片1枚。φ100×12。  
 3. 10782/1の石片1枚。10785/2, 10786/2, 10788/1の石片の断面。φ30×厚1.5×高さ。  
 4. 10782/1, 10788/1の石片。10785/2の石片の断面。φ30×厚1.5×高さ。断面多量。  
 5. 断面多量。

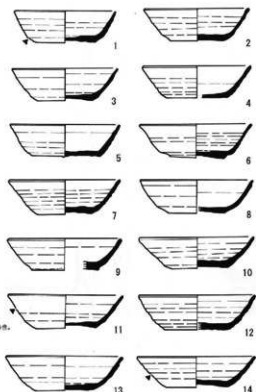
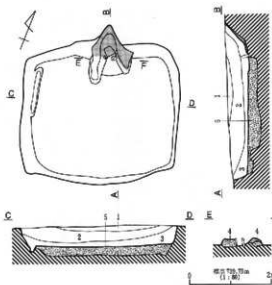


H341号住居址

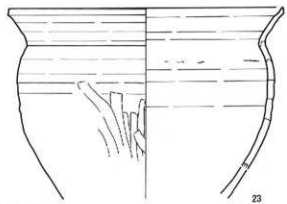
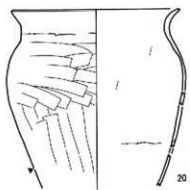
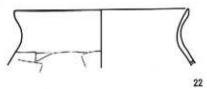
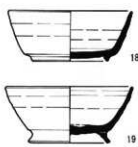
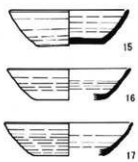


1. 断面多量 (10784/1) 10788/4の石片。φ30×厚1.5×高さ。  
 2. 10782/1, 10784/1の石片。断面多量。  
 3. 断面多量 (10784/1) 石片2枚断面。  
 4. 断面多量 (10784/2) 10784/4の石片。断面多量 (p1m) 多量。  
 5. 断面多量。断面多量。  
 6. 断面多量。

第104図 H339号住居址 (2)・H340号住居址・H341号住居址



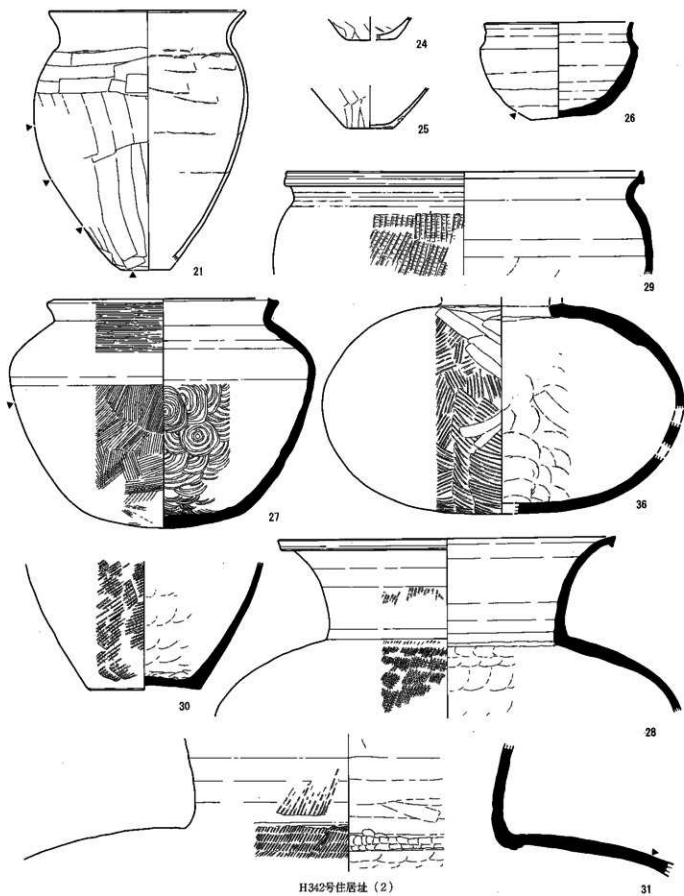
1. 黒灰土層 (1013a/2) 1013a/4 ローム層子・ $\phi 70$ mm パリス少形。
  2. 黒灰褐色土層 (1013b/2) 1013b/1 アロック ( $\phi 1.5$ cm 尺) 少形。1013b/4 ローム層子・ $\phi 100$ mm 以下パリス多形。
  3. 1013b/3、1013b/7 の底層土層。1013b/6 ローム層子・ $\phi 80$ mm 以下パリス多形。
- 黒灰褐色土層 (1013b/2) 1013b/4 ローム層子・ $\phi 70$ mm パリス少形。  
 ■ 黒土層上。  
 ■ 褐色褐色粘土 (1013b/3)。



II342号住居址 (1)

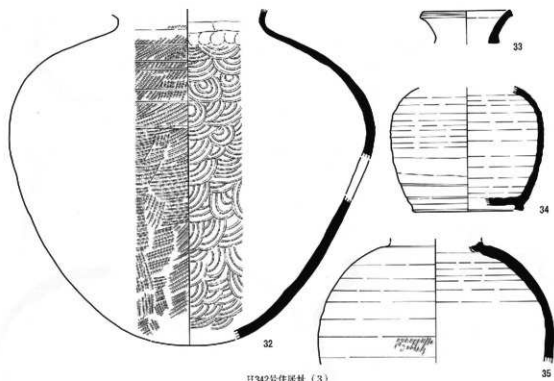
第105圖 H342号住居址 (1)



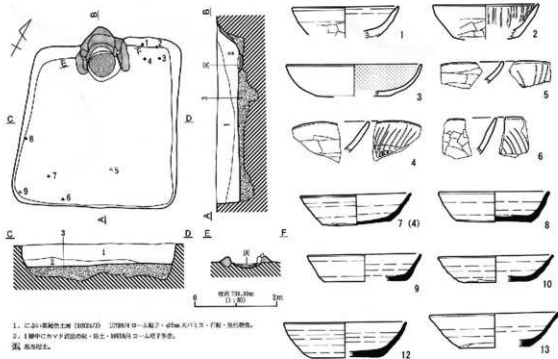


H342号住居址 (2)

第106回 H342号住居址 (2)



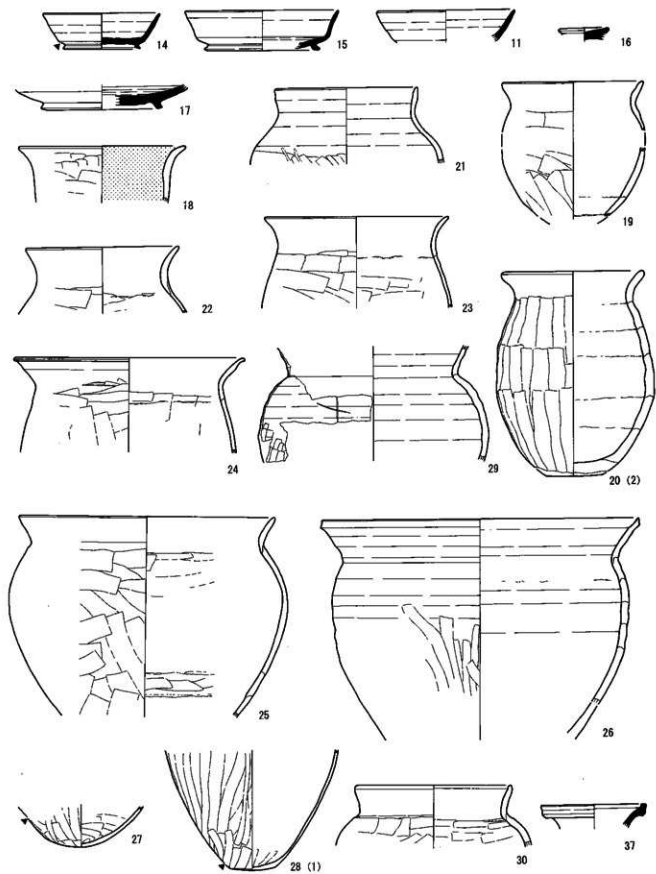
H342号住居址 (3)



H343号住居址 (1)

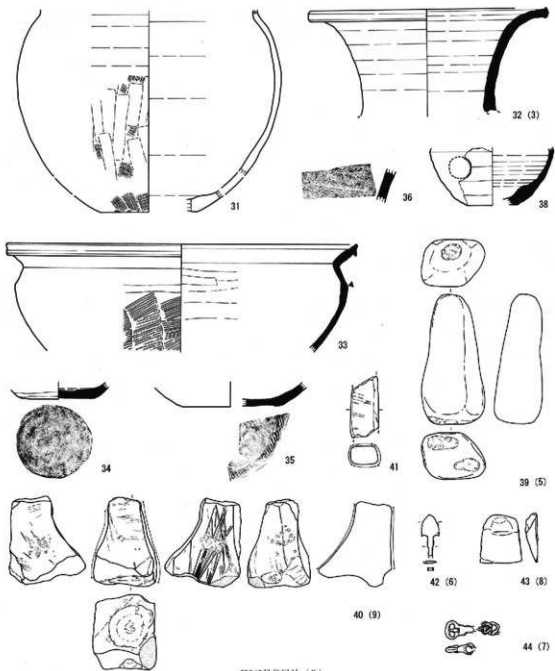
第107図 H342号住居址 (3)・H343号住居址 (1)

1. 1. 24-黒陶土器 (H343) 100%ロ-土器2・65cm大(1.5×1.7)形・底付物。  
 2. 1層中のヤマトの土器の底・粘土・H343/4 コムヤマト。  
 3. 底付物。



H343号住居址 (2)

第108图 H343号住居址 (2)

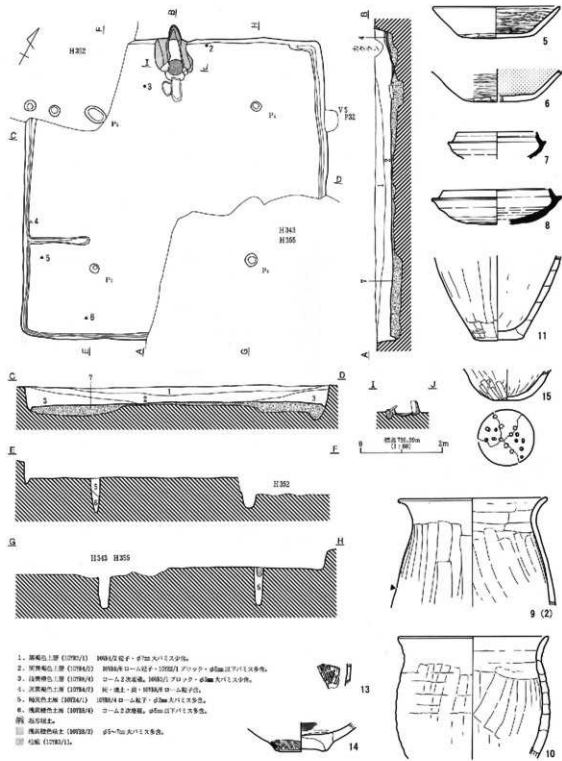


H343号住居址 (3)



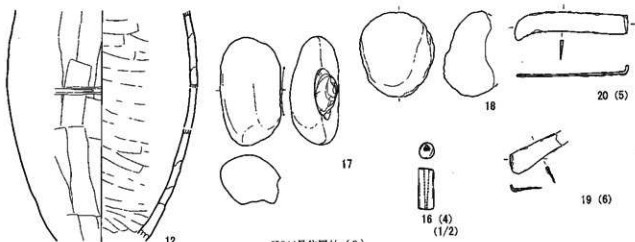
H344号住居址 (1)

第109图 H343号住居址 (3) · H344号住居址 (1)

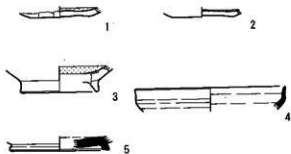
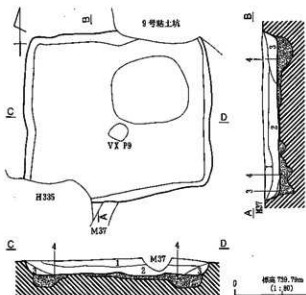


H344号住居址 (2)

第110図 H344号住居址 (2)

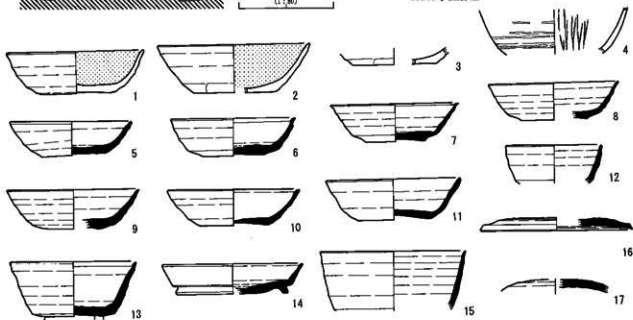


H344号住居址 (3)



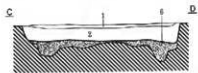
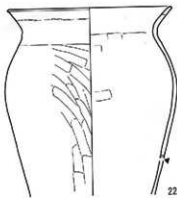
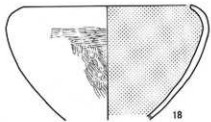
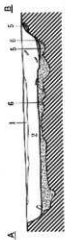
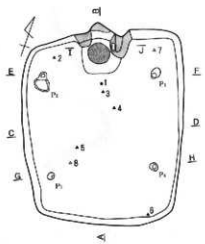
1. 黒褐色土層 (10YR3/2) 10YR3/6 ローム粒子・φ2mm 大/1ミリス少。
  2. にがい黄褐色土層 (10YR6/2) 10YR6/1 ローム粒子・φ5mm 大/1ミリス多。
  3. 10YR7/6 ロームと砂の混在土層。
- 測 縦方埋土。

H345号住居址



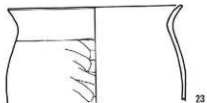
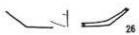
H346号住居址 (1)

第111図 H344号住居址 (3)・H345号住居址・H346号住居址 (1)



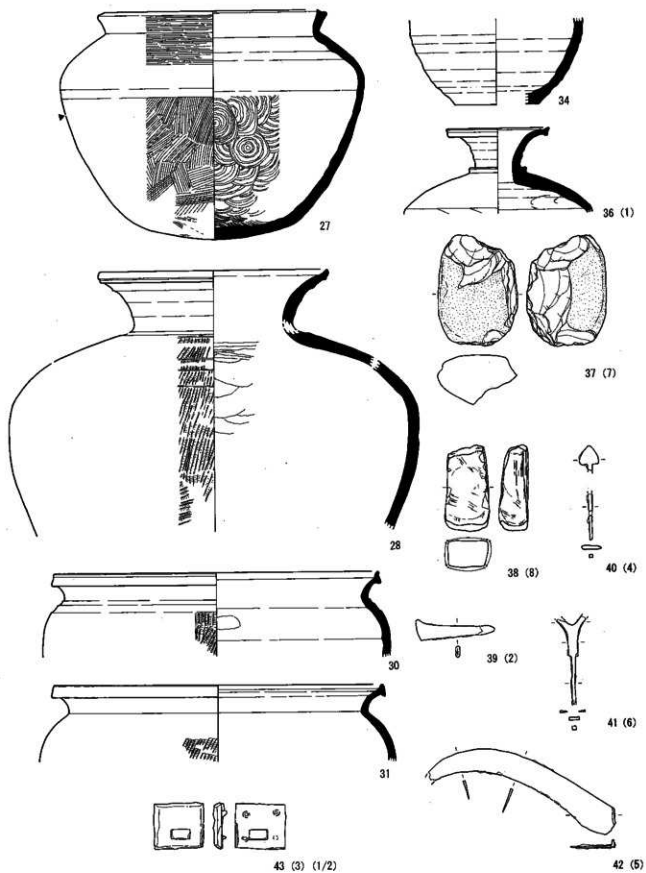
0 10cm 20cm  
1:100

1. 淡褐色土層 (1003/1) 1003/7 層下・ $\phi$ 7cm 土バリス多数。
2. 淡黄褐色土層 (1003/2) 1003/8 コーム状層・1003/13 プラック・ $\phi$ 7cm 以下バリス多数。
3. 淡黄褐色土層 (1003/3) コーム状層。1003/13 プラック・ $\phi$ 7cm 土バリス多数。
4. 淡黄褐色土層 (1003/4) 灰・焼土・泥・1003/16 コーム状層。
5. 褐色土層 (1003/5) 1003/6 コーム状層・ $\phi$ 7cm 土バリス多数。
6. 淡黄褐色土層 (1003/6) コーム状層。 $\phi$ 7cm 以下バリス多数。
7. 灰土層。
8. 淡黄褐色土層 (1003/7)  $\phi$ 10-7cm 土バリス多数。
9. 粘土 (1003/7)。



H346号住居址(2)


第112図 H346号住居址(2)



H346号住居址 (3)

第113图 H346号住居址 (3)

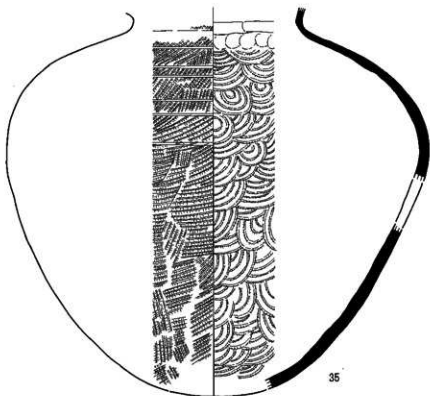




32



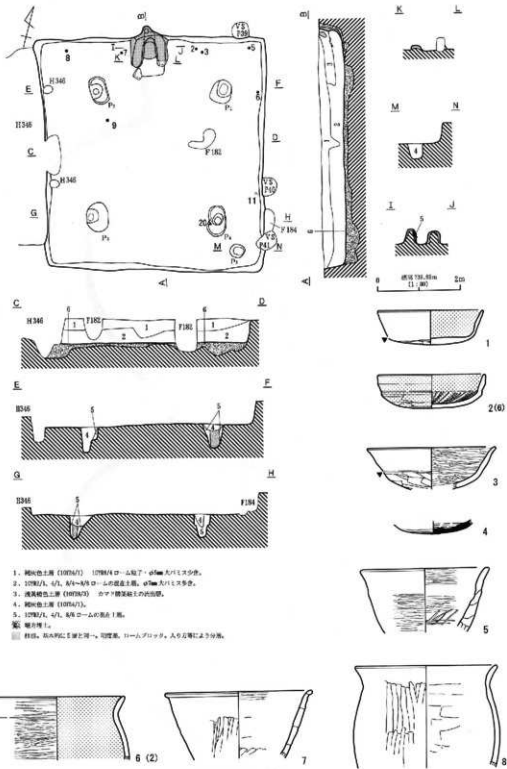
33



35

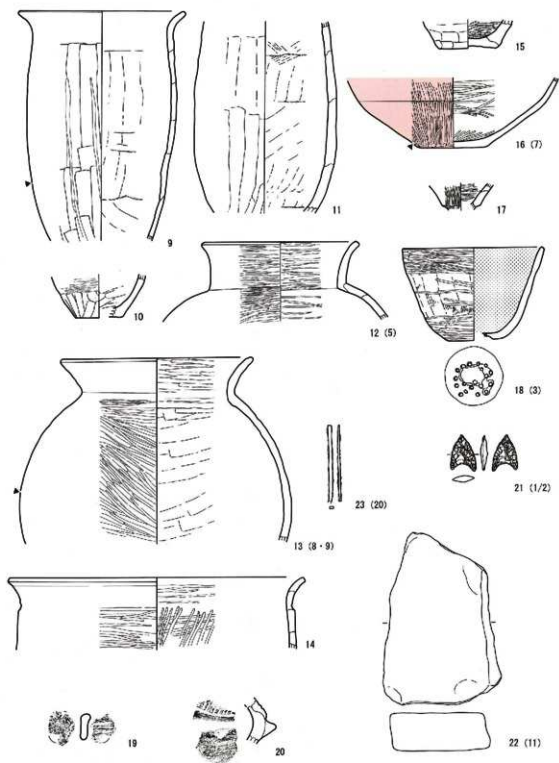
H346号住居址 (4)

第114图 H346号住居址 (4)



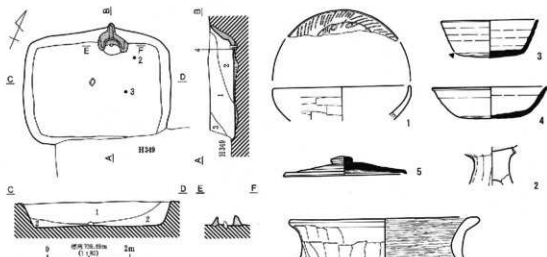
H347号住居址(1)

第115図 H347号住居址(1)

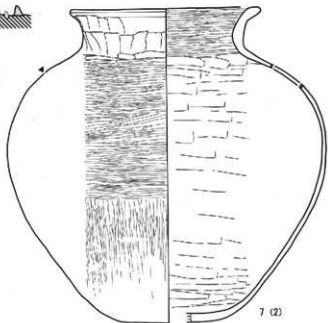
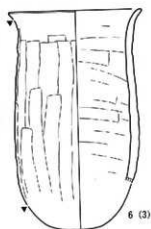


江347号住居址 (2)

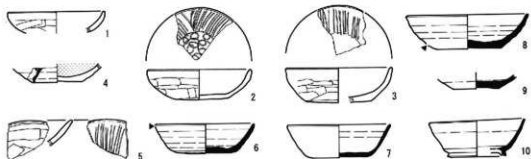
第116团 H347号住居址 (2)



1. 10752号、黒瓦ローム、土質の硬い土層、 $\phi 50\text{cm}$ 以下バリス多量。
  2. 黒褐色土層 (10753号) 10752号ローム粘土少量、 $\phi 30\text{cm}$ 以下バリス多量。
  3. 比較的硬質の土層 (10754号)  $\phi 10\text{cm}$ 以下バリス・石粒多量。
  4. 10754号、黒瓦、黒瓦ロームの硬質土層、粘土アロソク多量。
- 硬質硬質の粘土 (10755号) 硬土化、 $\phi 50\text{cm}$ 以下バリス多量。

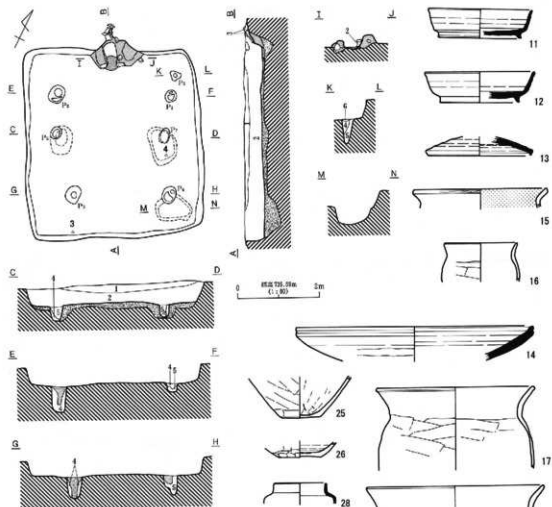


H348号住居址



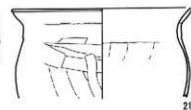
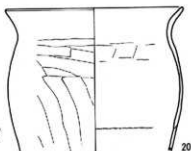
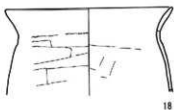
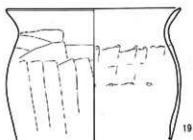
H349号住居址 (1)

第117図 H348号住居址・H349号住居址 (1)



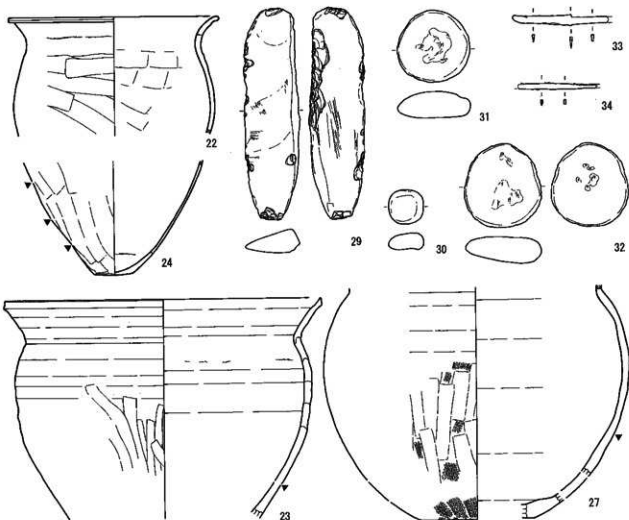
1. 黒褐色土層 (12784/1) φ500-600 大穴に多少。
2. 赤土・白褐色土層 (10925/2) 10784K コーム状・12784/1 アロップ (φ500 大)・φ500 大穴に多少。
3. 赤褐色土層 (12784/2) 粉土・φ500 大穴に多少。地止土。
4. 赤土・黒褐色土層 (10925/2) 10924A コーム状子・10782/1 砂子・黄地盤・φ500 大穴に多少。
5. 浅黄褐色土層 (12785/1) コーム状地盤。10925/2-1/1 プラキ状砂。φ500 大穴に多少。
6. 黒褐色土層 (10924/1)。

- ① 灰褐色土層 (10924/1) 地止土。  
 ② 浅黄褐色土層 (10925/2) 地止土。  
 ③ ④ ⑤ ⑥ ⑦ ⑧ ⑨ ⑩ ⑪ ⑫ ⑬ ⑭ ⑮ ⑯ ⑰ ⑱ ⑲ ⑳ ㉑ ㉒ ㉓ ㉔ ㉕ ㉖ ㉗ ㉘ ㉙ ㉚ ㉛ ㉜ ㉝ ㉞ ㉟ ㊱ ㊲ ㊳ ㊴ ㊵ ㊶ ㊷ ㊸ ㊹ ㊺ ㊻ ㊼ ㊽ ㊾ ㊿

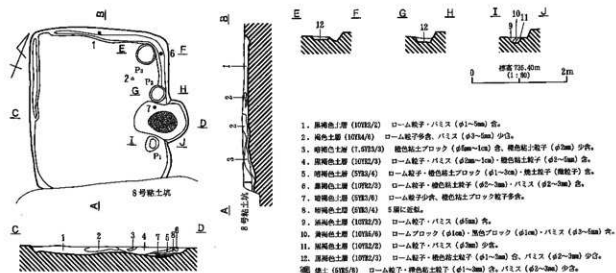


II349号住居址 (2)

第116回 H349号住居址 (2)



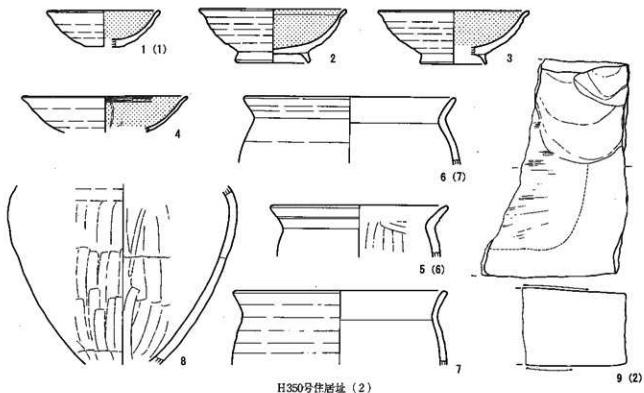
H349号住居址 (3)



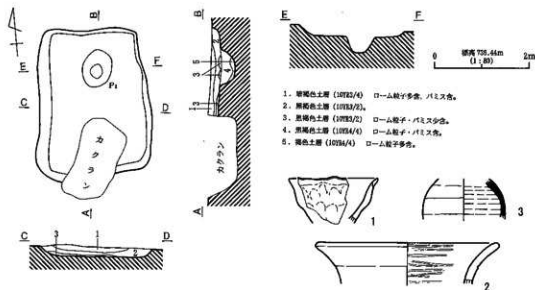
1. 黒褐色土層 (10782/2) ローム粒子・パリス (φ1-5mm) 多。
  2. 褐色土層 (10784/4) ローム粒子多量、パリス (φ2-5mm) 少。
  3. 暗褐色土層 (7, 10783/3) 褐色粘土ブロック (φ10-1cm) 多、褐色粘土粒子 (φ2-5mm) 少。
  4. 暗褐色土層 (10782/3) ローム粒子・パリス (φ10-1cm) - 褐色粘土粒子 (φ2-5mm) 多。
  5. 暗褐色土層 (5782/4) ローム粒子・褐色粘土ブロック (φ1-3cm) - 褐色粘土粒子 (顆粒) 多。
  6. 黒褐色土層 (10782/2) ローム粒子・褐色粘土粒子 (φ2-3mm)・パリス (φ2-3mm) 多。
  7. 暗褐色土層 (5782/4) ローム粒子少、褐色粘土ブロック粒子多。
  8. 暗褐色土層 (5782/4) 5層に相当。
  9. 黒褐色土層 (10782/3) ローム粒子・パリス (φ5mm) 多。
  10. 暗褐色土層 (10784/4) ロームブロック (φ10cm) - 褐色粘土ブロック (φ10cm)・パリス (φ2-5mm) 多。
  11. 暗褐色土層 (10782/2) ローム粒子・パリス (φ3mm) 少。
  12. 黒褐色土層 (10782/3) ローム粒子・褐色粘土粒子 (φ1-3mm) 多、パリス (φ2-3mm) 少。
- 圖 土 (5785/6) ローム粒子・褐色粘土粒子 (φ1-3cm) 多、パリス (φ2-3mm) 少。

H350号住居址 (1)

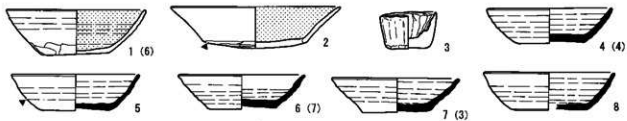
第119図 H349号住居址 (3)・H350号住居址 (1)



H350号住居址 (2)

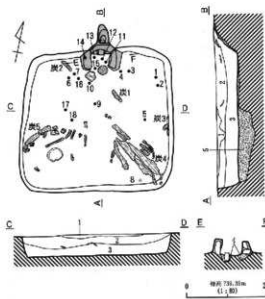


H351号住居址


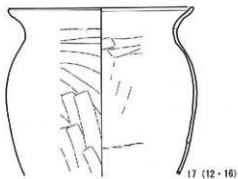
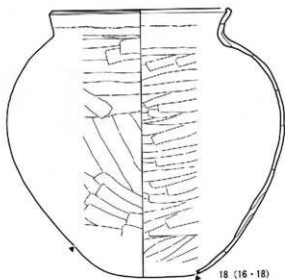
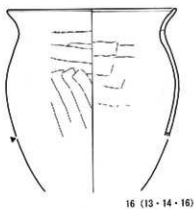
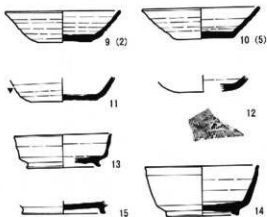


H352号住居址 (1)

第120図 H350号住居址 (2)・H351号住居址・H352号住居址 (1)



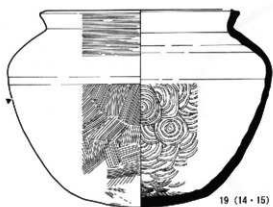
1. 黒褐色土層 (10733/2)
2. 灰褐色土層 (10734/2) 10733/4のローム層より、約1m以下ハミ入多数。
3. 灰褐色土層 (10733/2) 灰の付着層。10733/4のローム層に付着。
4. 10733/1, 10734/1のローム層土層。
5. 硬質土層。
6. 赤褐色粘土 (10733/3) 約1.5cm-3cm入アコック層。



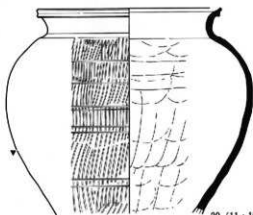
H352号住居址 (2)

第121図 H352号住居址 (2)






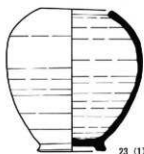
19 (14 · 15)



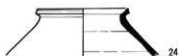
20 (11 · 15)



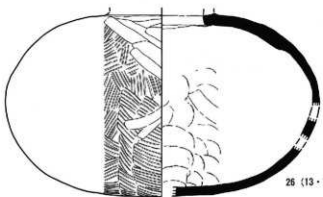
21 (10 · 13 · 16)



23 (1)



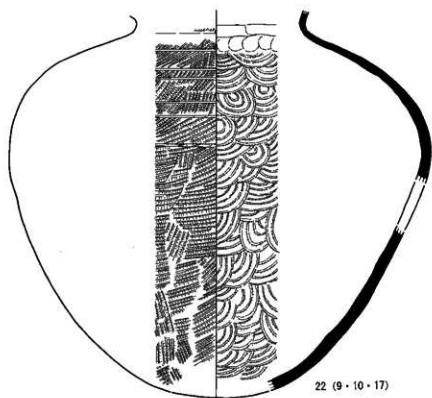
24



26 (13 · 15)

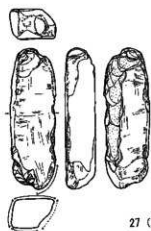
H352号住居址 (3)

第122回 H352号住居址 (3)

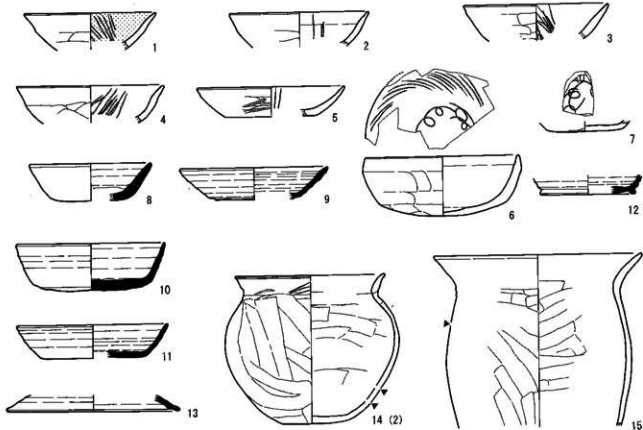


22 (9·10·17)

H352号住居址 (4)

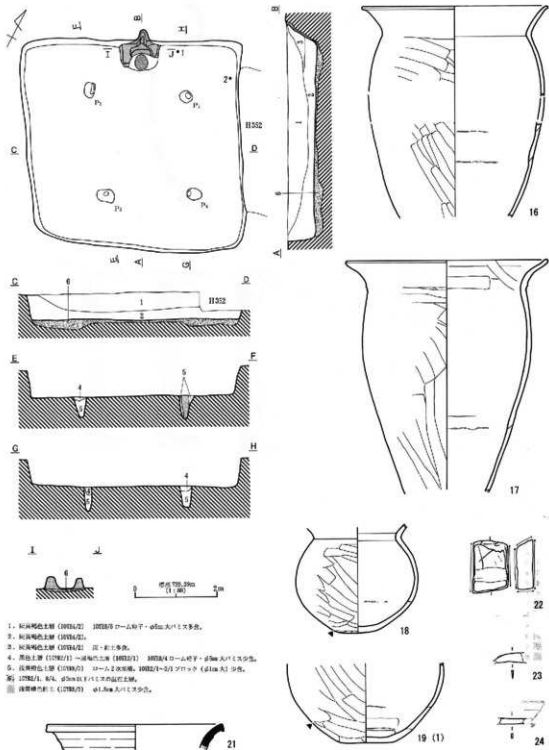


27 (8)



H353号住居址 (1)

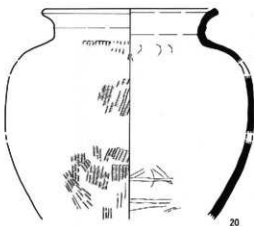
图123 H352号住居址 (4) - H353号住居址 (1)



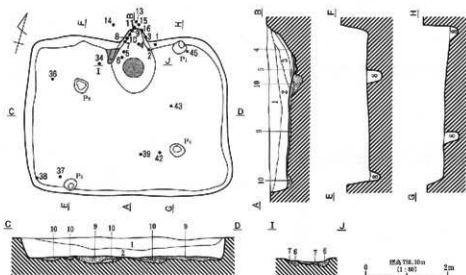
1. 和風埴土層 (H352) 1000gのローム質・砂混入の土多量。
2. 和風埴土層 (H352)。
3. 和風埴土層 (H352) 灰・粘土多量。
4. 灰土層 (1782/1) → 埴土層 (H352/1) 1000gのローム質・砂混入の土少量。
5. 和風埴土層 (1786/2) 砂→土200g混。1000gの2/3がローム (砂混入) 少量。
- ※ 1782/1, 砂, 砂混入のローム質土層。
- ※ 埴土層 (1786/2) 砂混入の土少量。

H353号住居址 (2)

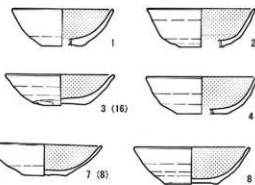
第124図 H353号住居址 (2)



H353号住居址(3)

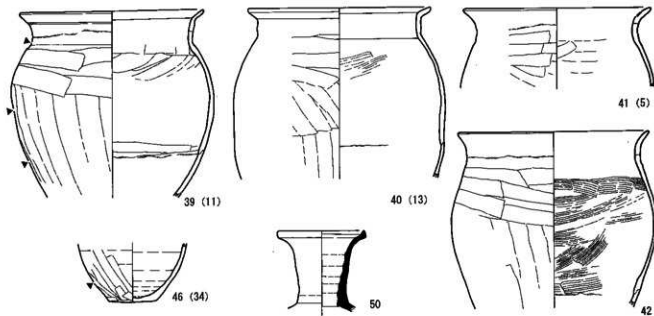
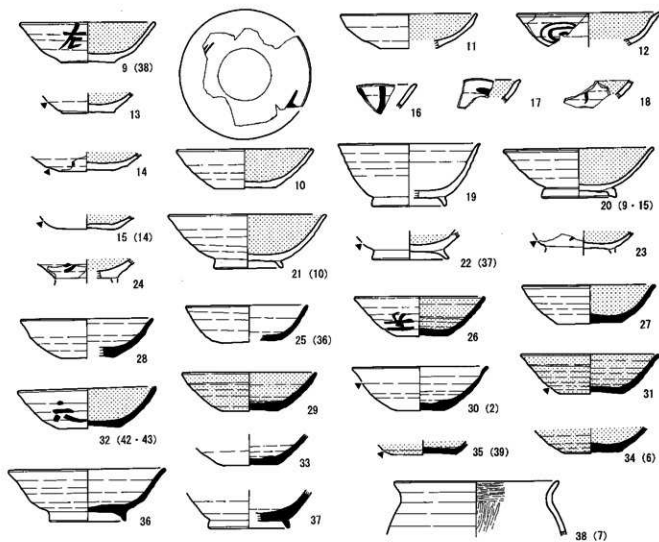


1. 緑褐色土層 (10YR3/1)  $\phi$ 10cm 大パリス・石灰質、腐植質少量。
2. 緑褐色土層 (10YR3/4)  $\phi$ 5cm 大パリス・石灰質。
3. 褐色土層 (10YR3/3)  $\phi$ 10cm 大パリス・石灰質・腐植質、 $\phi$ 10cm 大赤マダラ腐植土 (10YR6/1) 混。
4. 赤褐色土層 (7.5YR3/1) 赤褐色硬けたマダラ粘土・腐植質。
5. 灰白色土層 (10YR7/1)。
6. 赤褐色土層 (7.5YR3/2)。
7. 砂褐色土層 (10YR5/1) パラダー・硬コーム少量。
8. 褐色土層 (10YR4/4)  $\phi$ 5cm 大パリス・石灰質、 $\phi$ 10cm 大パリス少量。
9. 灰褐色土層 (10YR2/1)  $\phi$ 10cm 大赤土腐植土。
10. 灰白色土層 (10YR7/2)  $\phi$ 10cm 大赤土腐植土。
11. 灰白色土層 (10YR7/3)  $\phi$ 10cm 大赤土腐植土。
12. 黄土 (7.5YR6/8)。



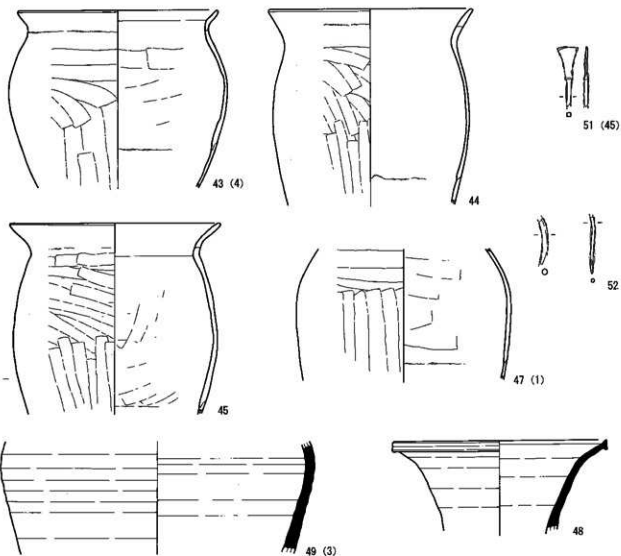
H354号住居址(1)

第125回 H353号住居址(3)・H354号住居址(1)

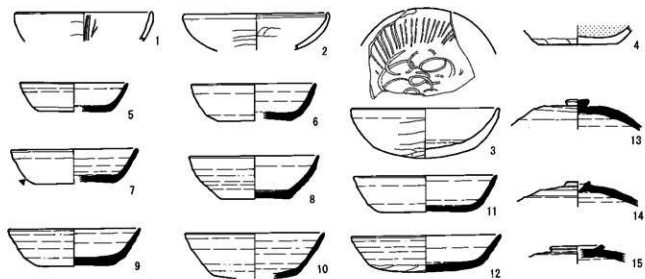


H354号住居址 (2)

第126图 H354号住居址 (2)

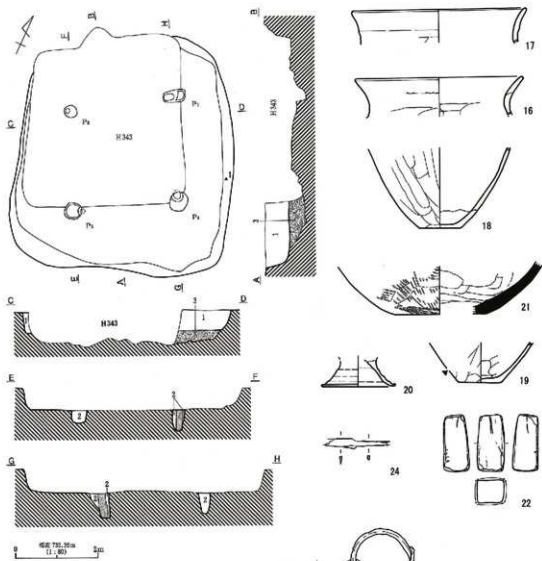


H354号住居址 (3)



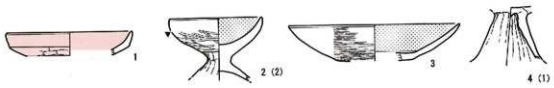
H355号住居址 (1)

第127图 H354号住居址 (3) · H355号住居址 (1)



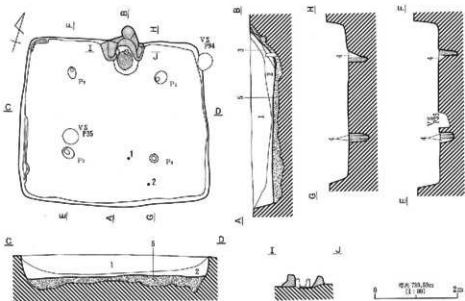
- 1. 北西隅の埋土層 (1000/2) 1000/21 コーム壁下、約9m大バリス・石積・泥充集合。
- 2. 埋土層 (1200/2) 1000/21 コーム壁下・約6m大バリス・ツバサ・約6m大バリス。
- 3. 本方陣上。
- 4. 石積 (1000/2)。

H355号住居址 (2)



H356号住居址 (1)

第128図 H355号住居址 (2)・H356号住居址 (1)




1. 1975/1, 2/1 の掘出土層。1975/10 ロームブロック・d10cm 以下・P11 ス等形。
  2. におい・赤褐色土層 (1975/1) 赤マド層の直上・和瓦敷1層との間に存在。
  3. 赤マド層直上の磁器層直上。
  4. 1975/1, 5/3, 5/4-5/5 ロームの掘り土層。d10cm 以下・P11 ス等形。
- 赤土層上。  
 焼成褐色粘土 (1975/1) 焼成製の赤土。1975/10 ブロック・d10cm 以下・P11 ス等形。  
 付録 (1975/1)。



9




12



13



14



5



6




7



8



10

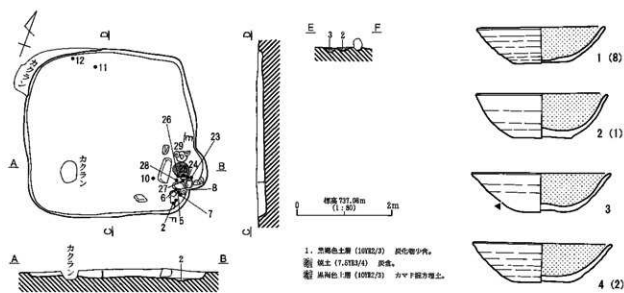
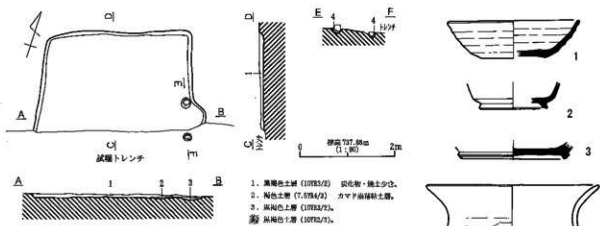
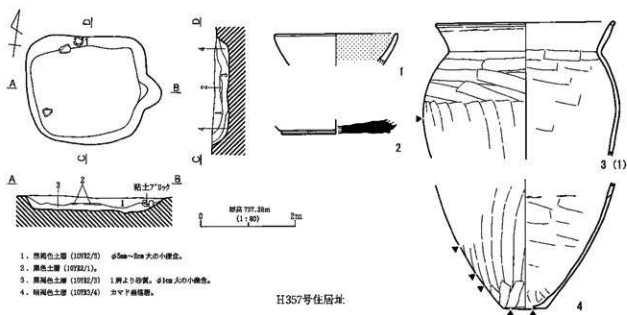


11

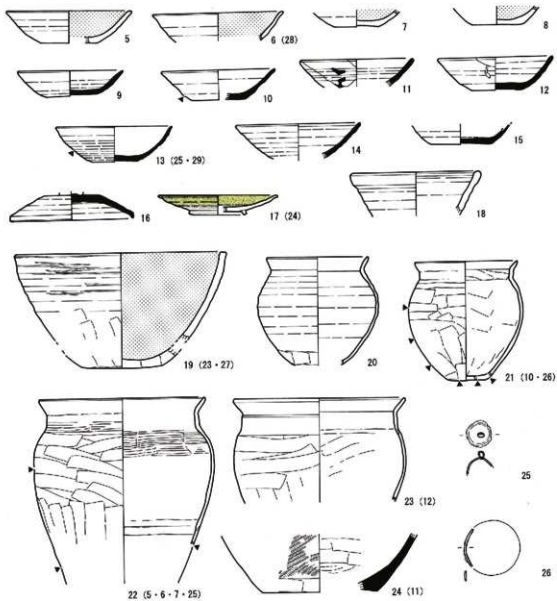
H356号住居址(2)

第129回 H356号住居址(2)

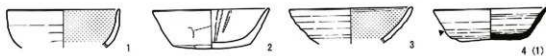




第130図 H357号住居址・H358号住居址・H359号住居址 (1)

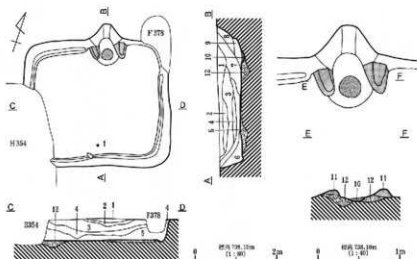


H359号住居址 (2)



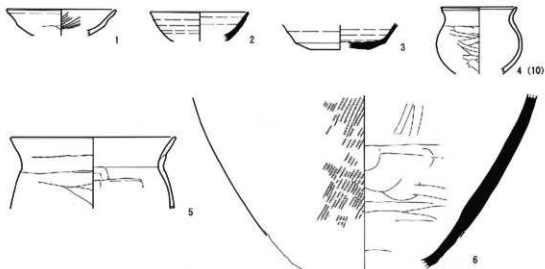
H360号住居址

第131图 H359号住居址 (2) · H360号住居址



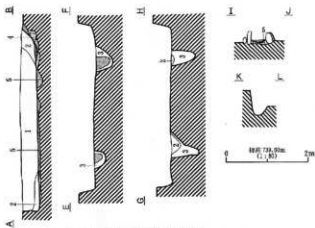
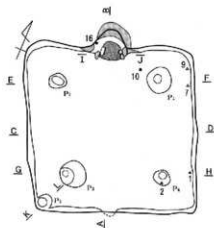
1. 黒褐色土層 (H031/2) ローム層子・パリス・H032/1ブロック (ø16m 大)・赤褐色粘土ブロック (ø1-3m 大) 混。
  2. 褐色土層 (H034/4) ローム層子多量、赤褐色粘土ブロック・H032/2 (12m 大) ブロック・パリス混。
  3. 赤褐色土層 (H032/2) ローム層子・ロームブロック少量、赤褐色粘土ブロック・H032/1ブロック (ø1-3m 大) 混。
  4. 赤褐色土層 (H032/2) ローム層子・ロームブロック・パリス (ø2-3m 大) 多量、赤褐色粘土ブロック・黒色土 (H032/1) ブロック少量。
  5. H032/1, H032/2 砂質土層の土層、赤褐色土ブロック少量、ローム層子・パリス混。
  6. 褐色土層 (H034/4) ローム土層、赤褐色粘土少量。
  7. 黒褐色土層 (H031/2) 赤褐色粘土ブロック多量、ローム層子混、H032/1ブロック少量。
  8. H032/1, H032/2 (ノット埋積土) の底層土層。
  9. 黒褐色土層 (H031/2) 赤褐色粘土ブロック・黒色土ブロック混。
- 粘土  
 ■ におい赤褐色土層 (H035/1)  
 ■ におい赤褐色土層 (H035/2) ロームブロック多量、粘土ブロック (ø16m 大)・黒色ブロック (ø16m 大) 少量。

### H360号住居址 (2)

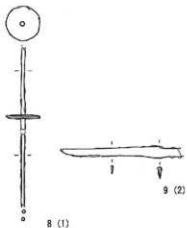
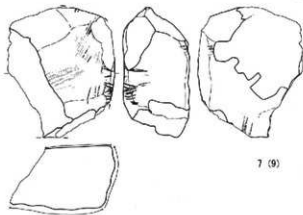


### H361号住居址 (1)

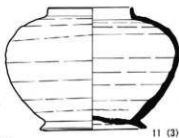
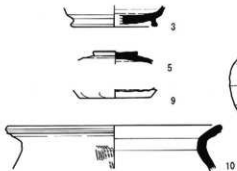
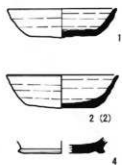
第132図 H360号住居址 (2)・H361号住居址 (1)



1. 2792/3, 2892/3, 2792/4 中—土质红土质。
2. 中—土质红土质 (2795/3)。
3. 中—土质红土质 (2797/4) 中—土质红, 2792/3 破瓦土质, 65mm 大/小/中/小。
4. 中—土质红土质 (2792/4) 中—土质红土质。
5. 中—土质红土质 (2797/4) 中—土质红, 破瓦土质, 破木。
6. 破瓦土质 (2792/3) 破瓦土质, 中—土质红土质。
7. 中—土质红土质。
8. 中—土质红土质。

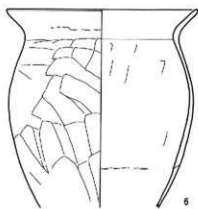
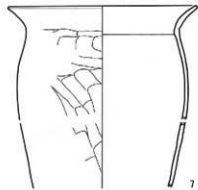
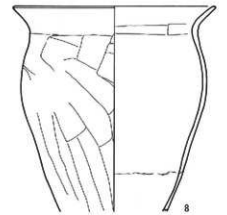
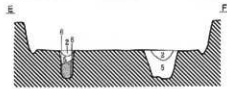
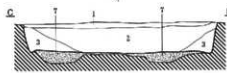
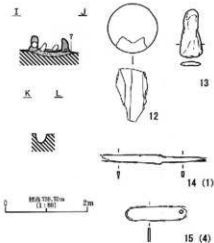
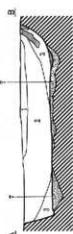
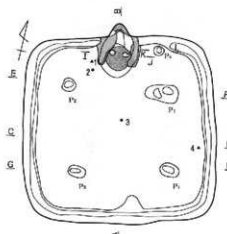


H361号住居址 (2)



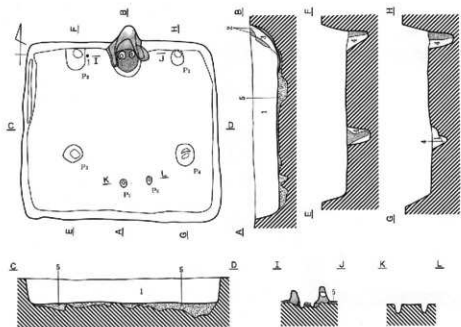
H362号住居址 (1)

第133图 H361号住居址 (2) · H362号住居址 (1)

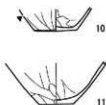
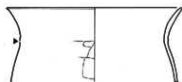
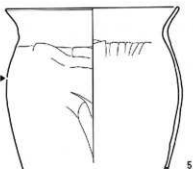


1. 竪堀の上層 (H362/2) 竪堀穴1, 2, 3。
2. 竪堀の上層 (H362/2) 竪堀穴1-1, 2, 3。
3. 竪堀の上層 (H362/2) 竪堀穴1, 2, 3。
4. 竪堀の上層 (H362/2) 竪堀穴1, 2, 3。
5. 竪堀の上層 (H362/2) 竪堀穴1, 2, 3。
6. 竪堀の上層 (H362/2) 竪堀穴1, 2, 3。
7. 竪堀の上層 (H362/2) 竪堀穴1, 2, 3。
8. 竪堀の上層 (H362/2) 竪堀穴1, 2, 3。
9. 竪堀の上層 (H362/2) 竪堀穴1, 2, 3。
10. 竪堀の上層 (H362/2) 竪堀穴1, 2, 3。
11. 竪堀の上層 (H362/2) 竪堀穴1, 2, 3。
12. 竪堀の上層 (H362/2) 竪堀穴1, 2, 3。
13. 竪堀の上層 (H362/2) 竪堀穴1, 2, 3。
14. 竪堀の上層 (H362/2) 竪堀穴1, 2, 3。
15. 竪堀の上層 (H362/2) 竪堀穴1, 2, 3。

H362号住居址 (2)  
第134圖 H362号住居址 (2)

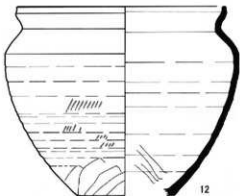
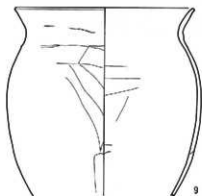
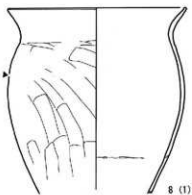
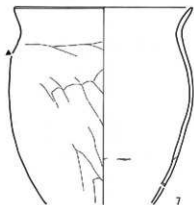


1. 12784/2 砂質土、12784/4 ロームの凝結土層、12783/2 褐色土 (45~200) ②、60cm 入ノミで多量。
  2. 灰黄褐色土層 (10934/2) 粘土主質、カマド大戸板遺構。
  3. 灰褐色土層 (10932/2) 灰少。
  4. 浅黄褐色土層 (10934/2) ローム凝結、12783/3 砂質土少量。
- ⑤ 12784/4 ローム、12783/3 褐色土、12783/2 砂質土の凝結土層。  
 ⑥ 天幕架の柱土 (10934/2)。  
 柱土 (12787/2)。  
 ⑦ 柱礎、12784/2 砂質土、12784/4 ロームの凝結土層。

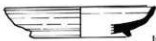
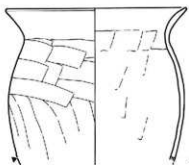
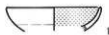


H363号住居址 (1)

第135図 H363号住居址 (1)

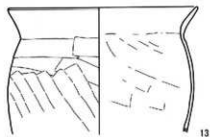
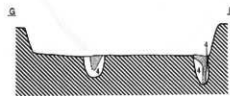
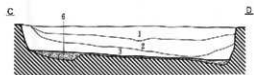
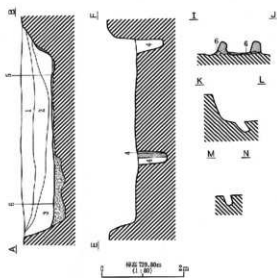
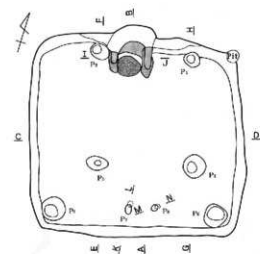


H363号住居址 (2)



H364号住居址 (1)

图136图 H363号住居址 (2) - H364号住居址 (1)

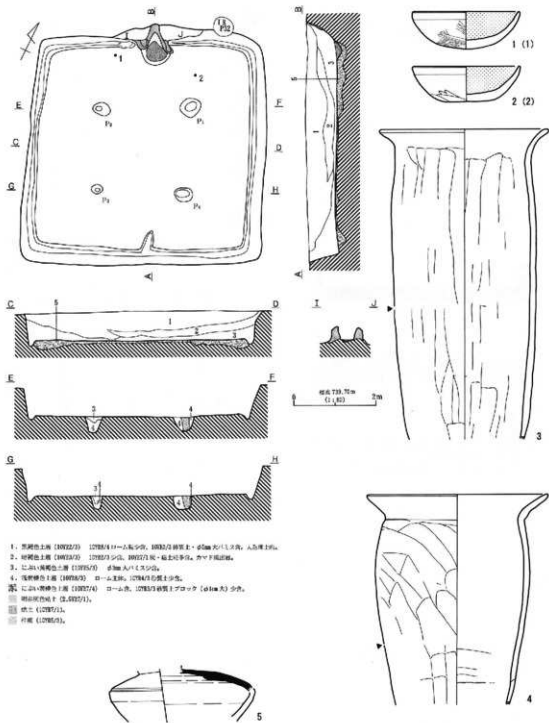


1. 埋地土壁 (10787/2) φ2m 大×1.3m 高。
2. 埋地土壁 (10787/2) φ2m 大×1.3m 高。埋地土壁 (10787/2) φ2m 大×1.3m 高。埋地土壁 (10787/2) φ2m 大×1.3m 高。
3. 埋地土壁 (10787/2) φ2m 大×1.3m 高。
4. 埋地土壁 (10787/2) φ2m 大×1.3m 高。
5. 埋地土壁 (10787/2) φ2m 大×1.3m 高。
6. 埋地土壁 (10787/2) φ2m 大×1.3m 高。
7. 埋地土壁 (10787/2) φ2m 大×1.3m 高。
8. 埋地土壁 (10787/2) φ2m 大×1.3m 高。
9. 埋地土壁 (10787/2) φ2m 大×1.3m 高。
10. 埋地土壁 (10787/2) φ2m 大×1.3m 高。
11. 埋地土壁 (10787/2) φ2m 大×1.3m 高。
12. 埋地土壁 (10787/2) φ2m 大×1.3m 高。
13. 埋地土壁 (10787/2) φ2m 大×1.3m 高。
14. 埋地土壁 (10787/2) φ2m 大×1.3m 高。
15. 埋地土壁 (10787/2) φ2m 大×1.3m 高。
16. 埋地土壁 (10787/2) φ2m 大×1.3m 高。
17. 埋地土壁 (10787/2) φ2m 大×1.3m 高。

H364号住居址 (2)

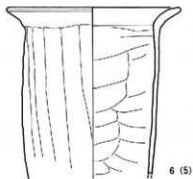
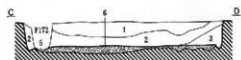
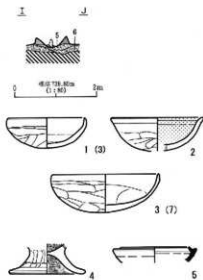
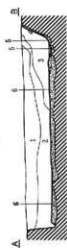
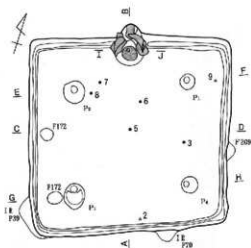
第137图 H364号住居址 (2)



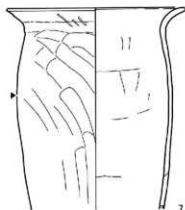
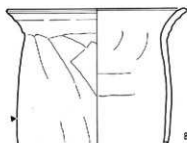


H365号住居址

第136回 H365号住居址

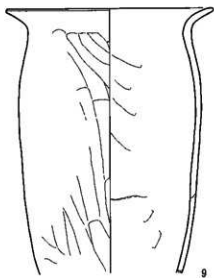


1. 西壁下部 (西壁下部) 西壁下部の土層、 $\phi$ 10cmの円柱状の穴。
2. 西壁上部 (西壁上部) 西壁上部の土層、 $\phi$ 10cmの円柱状の穴。
3. 南壁の土層 (南壁の土層) 南壁の土層、 $\phi$ 10cmの円柱状の穴。
4. 南壁の土層 (南壁の土層) 南壁の土層、 $\phi$ 10cmの円柱状の穴。
5. 南壁の土層 (南壁の土層) 南壁の土層、 $\phi$ 10cmの円柱状の穴。
6. 南壁の土層 (南壁の土層)  $\phi$ 10cmの円柱状の穴、 $\phi$ 10cmの円柱状の穴。
7. 南壁の土層 (南壁の土層)  $\phi$ 10cmの円柱状の穴、 $\phi$ 10cmの円柱状の穴。
8. 南壁の土層 (南壁の土層)  $\phi$ 10cmの円柱状の穴、 $\phi$ 10cmの円柱状の穴。

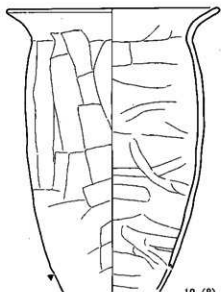


II366号住居址 (1)


第139图 H366号住居址 (1)



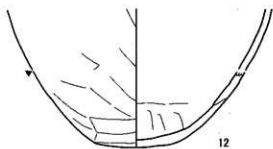
9



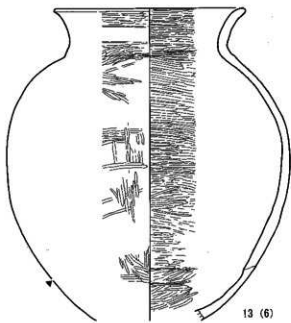
10 (8)



11



12



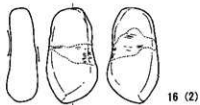
13 (6)



15



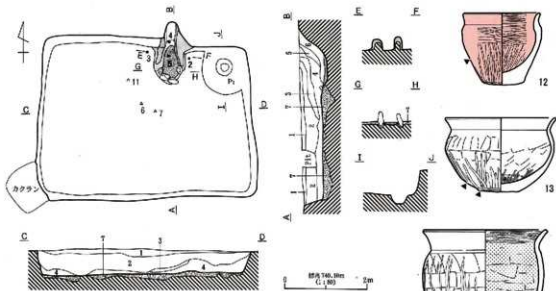
14



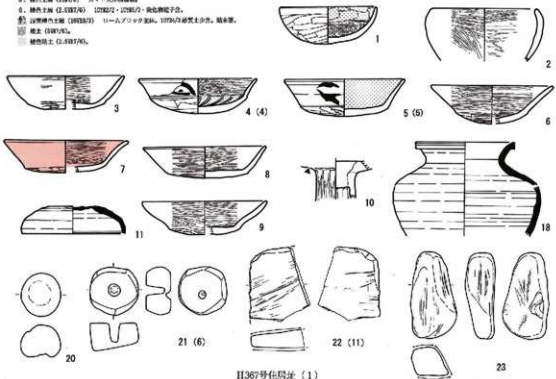
16 (2)

H366号住居址 (2)

第140图 H366号住居址 (2)

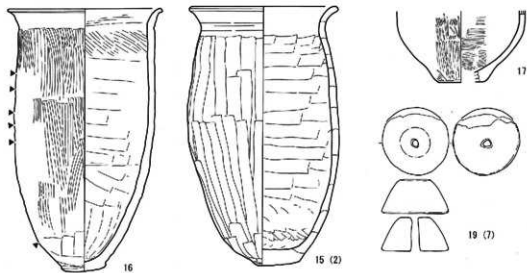


1. 付属台土層 (12982/2) φ10m 大バリス多層、φ20m 大バリス少層。
2. 付属台土層 (12983/2) 12982/2 フロップ (φ2-20m)・12986/1 ロームブロック (φ5-10m) 多層、φ5m 大バリス多層。
3. 緑色土層 (12987/4) 粘土土層、12984/7 砂質土多層、赤マド泥炭層。
4. 紅い塊状土層 (12985/2) 砂質土・ローム土。
5. 緑色土層 (12987/4) 赤マド互層砂質土。
6. 緑色土層 (12987/4) 12982/2・12985/2・黄化腐植土層。
7. 黄褐色土層 (12988/2) ロームブロック基層、12984/7 砂質土少層、腐植層。
8. 腐土 (12987/4)。
9. 緑色粘土 (12987/4)。

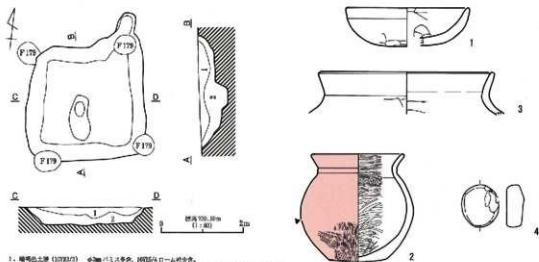


II367号住居址 (1)

第141図 H367号住居址 (1)

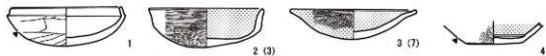


H367号住居址(2)



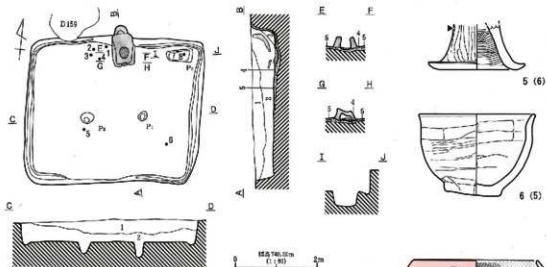
1. 焼成土器 (IYB3/2) φ3cm×H1.5cm、H368号ローム地少全。  
 2. 焼成土器 (IYB3/2) φ3cm×H1.5cm、φ1.5cm大H368号ブロッサ倉、H368号ローム地少全。

H368号住居址



H369号住居址(1)

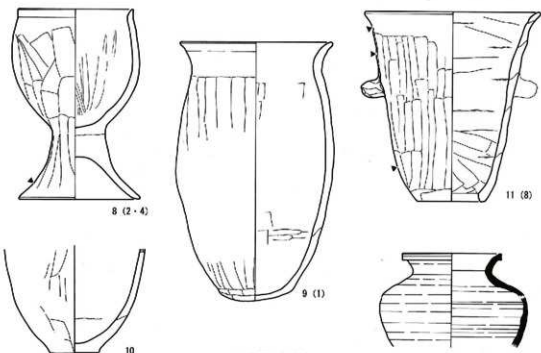
第142図 H367号住居址(2)・H368号住居址・H369号住居址(1)



1. 軒端土層 (1975/01) φ200大バリス管状。
2. C2a・軒端土層 (1976/07) 1976/07ローマン砂岩、φ200大軒端土層断面土台。
3. 床面土層 (1976/02) 灰土層。
4. 床面土層 (1976/02) 1976/02コンクリート。
5. C2a・床面土層 (1976/07) φ200大1976/07ローマン砂岩、φ200大バリス管状。
6. 軒端土層 (1976/01)。
7. 壁土 (1976/02)。

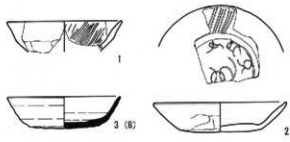
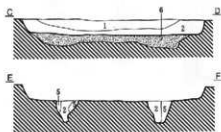
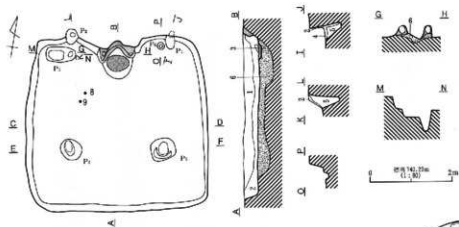


13




H369号住居址 (2)

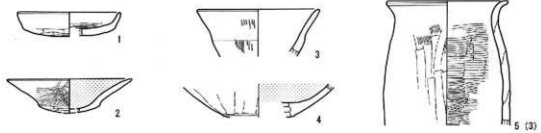
第143図 H369号住居址 (2)



1. ①-②-③-④-⑤-⑥-⑦-⑧-⑨-⑩-⑪-⑫-⑬-⑭-⑮-⑯-⑰-⑱-⑲-⑳-㉑-㉒-㉓-㉔-㉕-㉖-㉗-㉘-㉙-㉚-㉛-㉜-㉝-㉞-㉟-㊱-㊲-㊳-㊴-㊵-㊶-㊷-㊸-㊹-㊺-㊻-㊼-㊽-㊾-㊿
  2. ①-②-③-④-⑤-⑥-⑦-⑧-⑨-⑩-⑪-⑫-⑬-⑭-⑮-⑯-⑰-⑱-⑲-⑳-㉑-㉒-㉓-㉔-㉕-㉖-㉗-㉘-㉙-㉚-㉛-㉜-㉝-㉞-㉟-㊱-㊲-㊳-㊴-㊵-㊶-㊷-㊸-㊹-㊺-㊻-㊼-㊽-㊾-㊿
  3. ①-②-③-④-⑤-⑥-⑦-⑧-⑨-⑩-⑪-⑫-⑬-⑭-⑮-⑯-⑰-⑱-⑲-⑳-㉑-㉒-㉓-㉔-㉕-㉖-㉗-㉘-㉙-㉚-㉛-㉜-㉝-㉞-㉟-㊱-㊲-㊳-㊴-㊵-㊶-㊷-㊸-㊹-㊺-㊻-㊼-㊽-㊾-㊿
  4. ①-②-③-④-⑤-⑥-⑦-⑧-⑨-⑩-⑪-⑫-⑬-⑭-⑮-⑯-⑰-⑱-⑲-⑳-㉑-㉒-㉓-㉔-㉕-㉖-㉗-㉘-㉙-㉚-㉛-㉜-㉝-㉞-㉟-㊱-㊲-㊳-㊴-㊵-㊶-㊷-㊸-㊹-㊺-㊻-㊼-㊽-㊾-㊿
  5. ①-②-③-④-⑤-⑥-⑦-⑧-⑨-⑩-⑪-⑫-⑬-⑭-⑮-⑯-⑰-⑱-⑲-⑳-㉑-㉒-㉓-㉔-㉕-㉖-㉗-㉘-㉙-㉚-㉛-㉜-㉝-㉞-㉟-㊱-㊲-㊳-㊴-㊵-㊶-㊷-㊸-㊹-㊺-㊻-㊼-㊽-㊾-㊿
- ㉑ ①-②-③-④-⑤-⑥-⑦-⑧-⑨-⑩-⑪-⑫-⑬-⑭-⑮-⑯-⑰-⑱-⑲-⑳-㉑-㉒-㉓-㉔-㉕-㉖-㉗-㉘-㉙-㉚-㉛-㉜-㉝-㉞-㉟-㊱-㊲-㊳-㊴-㊵-㊶-㊷-㊸-㊹-㊺-㊻-㊼-㊽-㊾-㊿  
 ㉒ ①-②-③-④-⑤-⑥-⑦-⑧-⑨-⑩-⑪-⑫-⑬-⑭-⑮-⑯-⑰-⑱-⑲-⑳-㉑-㉒-㉓-㉔-㉕-㉖-㉗-㉘-㉙-㉚-㉛-㉜-㉝-㉞-㉟-㊱-㊲-㊳-㊴-㊵-㊶-㊷-㊸-㊹-㊺-㊻-㊼-㊽-㊾-㊿  
 ㉓ ①-②-③-④-⑤-⑥-⑦-⑧-⑨-⑩-⑪-⑫-⑬-⑭-⑮-⑯-⑰-⑱-⑲-⑳-㉑-㉒-㉓-㉔-㉕-㉖-㉗-㉘-㉙-㉚-㉛-㉜-㉝-㉞-㉟-㊱-㊲-㊳-㊴-㊵-㊶-㊷-㊸-㊹-㊺-㊻-㊼-㊽-㊾-㊿  
 ㉔ ①-②-③-④-⑤-⑥-⑦-⑧-⑨-⑩-⑪-⑫-⑬-⑭-⑮-⑯-⑰-⑱-⑲-⑳-㉑-㉒-㉓-㉔-㉕-㉖-㉗-㉘-㉙-㉚-㉛-㉜-㉝-㉞-㉟-㊱-㊲-㊳-㊴-㊵-㊶-㊷-㊸-㊹-㊺-㊻-㊼-㊽-㊾-㊿  
 ㉕ ①-②-③-④-⑤-⑥-⑦-⑧-⑨-⑩-⑪-⑫-⑬-⑭-⑮-⑯-⑰-⑱-⑲-⑳-㉑-㉒-㉓-㉔-㉕-㉖-㉗-㉘-㉙-㉚-㉛-㉜-㉝-㉞-㉟-㊱-㊲-㊳-㊴-㊵-㊶-㊷-㊸-㊹-㊺-㊻-㊼-㊽-㊾-㊿

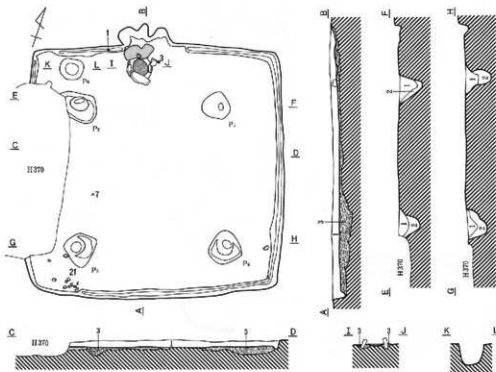


H370号住居址 (3)



H371号住居址 (1)

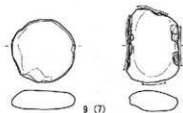
第144図 H370号住居址・H371号住居址 (1)



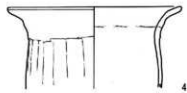
1. 中央の竈跡の土層 (12084/2) 竈跡のバシ土層。  
 2. 機軸部出土層 (12084/3) 1—1断面。竈跡の土層と石。  
 3. 12084/4—5, 12084/6 竈跡の土層の断面土層。  
 4. 遺構 (10937/5)。



0 1 2m  
 縮尺 1/200 (1, 2)



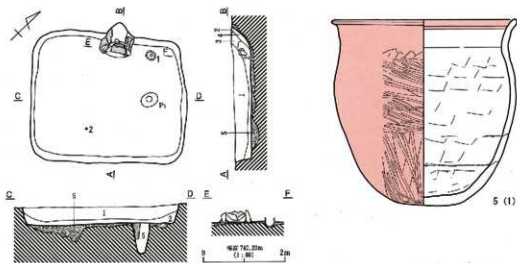
H371号住居址 (2)



H372号住居址 (1)

第145図 H371号住居址 (2)・H372号住居址 (1)

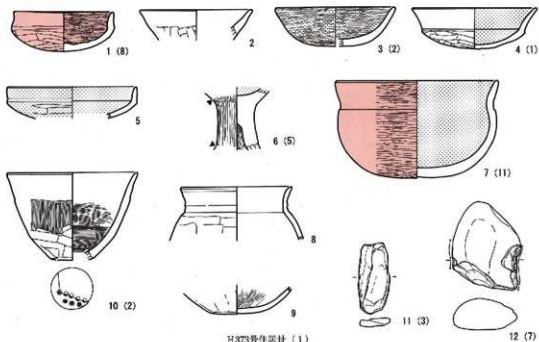




1. 2. 3. 4. 5. 6. 7. 8. 9. 10. 11. 12.

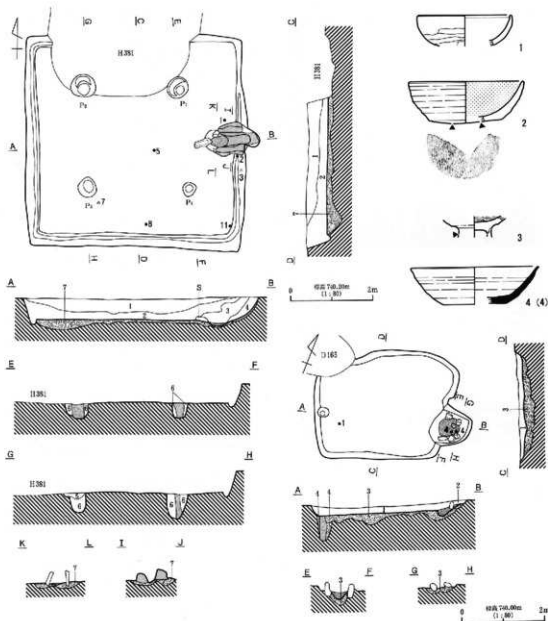
1. 2. 3. 4. 5. 6. 7. 8. 9. 10. 11. 12.

H372号住居址 (2)



H373号住居址 (1)

第146図 H372号住居址 (2)・H373号住居址 (1)



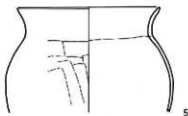
1. 焼成土層 (1023/3) φ2m入パリス灰。
2. におい・煙煤の土層 (1218/3) 100%のローム灰等分、100%の澄色土ブロック (φ200入) 5分、φ200入パリス灰。
3. 土層(7)粘土、100%の砂質土の粘土土層。
4. におい・煙煤の土層 (1218/4) 白炭7、人出煙土約。
5. におい・煙煤の土層 (7.1217/4) ローム灰等分。
6. 焼成土層 (7.1217/4) ローム主層、砂質土少分。
7. 100%のローム、1218/3号層1の底の土層、編み。
8. 粘土 (1217/4)。
9. 黄砂質粘土 (7.1217/3)。
10. 砂質。

1. 焼成土層 (1023/3) φ2m入パリス灰。
2. におい・煙煤の土層 (1024/3) ローム灰。
3. 焼成土層 (1218/3) 1218/4ローム灰等分、φ200入パリス灰。
4. 100%の澄色土と土層(1)～(4)の粘土土層。
5. 粘土 (1217/4)。

H374号住居 (1)

H373号住居 (2)

第147図 H373号住居 (2)・H374号住居 (1)



5

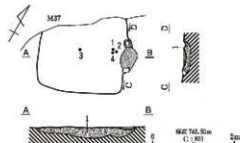


6(4)



7 (1)

H374号住居址 (2)



※ 昭和46年出土 (1971年) ローム製、H374号少量、φ35cm 大角輪多数、底平直。

○ 出土 (1971年)。

※ 昭和46年出土 (1971年) の形式、セクション図なし。断面図等はアコースト法発掘時の記録により不明。



1 (2)

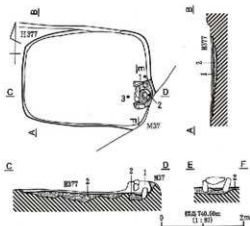


2 (3・4)



3 (1)

H375号住居址



1. 昭和46年出土 (1971年) φ35cm 大角輪多数、φ35cm 大角輪1本、φ35cm 大角輪1本、H375号少量。

※ 1978年出土、H375号少量出土品。



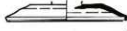
1




2



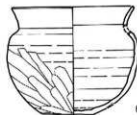
3



4



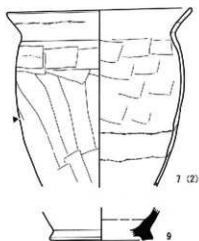
5 (1)



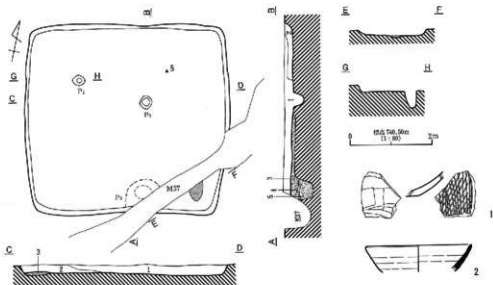
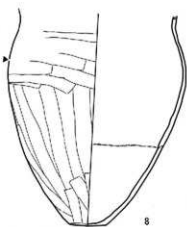
6 (3)

H376号住居址 (1)

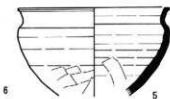
第146図 H374号住居址 (2)・H375号住居址・H376号住居址 (1)



II376号住居址 (2)

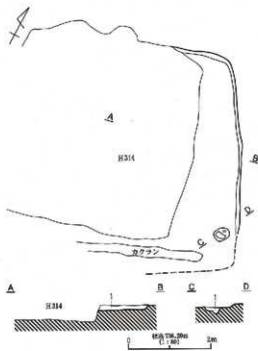


1. 河原色土陶 (10781/1) φ22cm・大付ヒス多口、φ50cm・大付ヒス多口、10781/4 コーシ取柄。  
 2. 10781/4 コーシ取柄、10781/2 網目土器取柄。  
 3. 河原色土陶 (10781/2) 網目土器取柄。  
 4. 10781/4 コーシ取柄、10781/2 河原色土陶。  
 5. 河原色土陶 (10781/2) 河原色土陶。



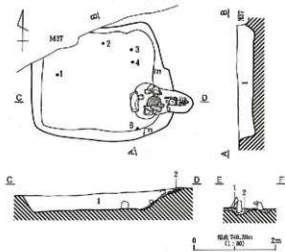
II377号住居址

第149図 H376号住居址 (2)・H377号住居址



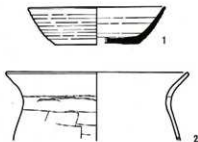
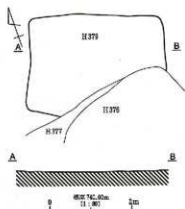
1. 朝陽邑土器 (1072/0) ローム造フ・ハリス (40~50) 並、スコリア (少量) 少量。

H378号住居址

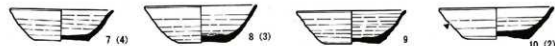
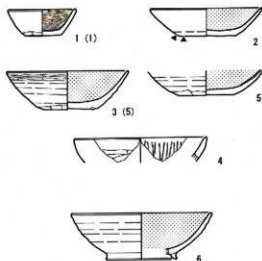


1. 朝陽邑土器 (1078/2) 少量大ハリス並、少量大段の瓦少量。  
 2. 朝陽邑土器 (1078/2) 少量大ハリス少量。  
 3. 朝陽邑土器 (1078/2) 少量大ハリス少量。

4. 朝陽邑土器 (1078/2) 少量大ハリス少量。

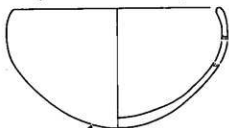



H379号住居址

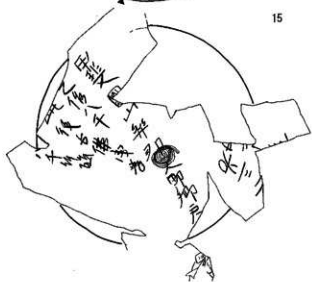


H380号住居址 (1)

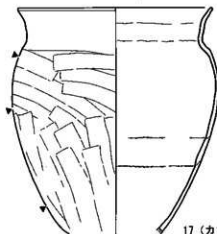
第150図 H378号住居址・H379号住居址・H380号住居址 (1)



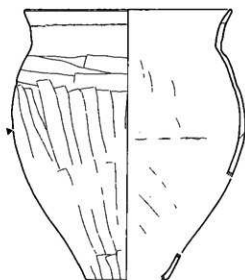
15



16 (カマド煙道)



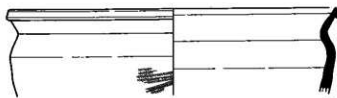
17 (カマド煙道)



18 (カマド煙道)



22 (6)



20



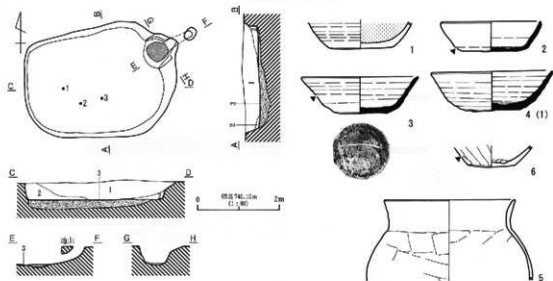
19

H380号住居址 (2)

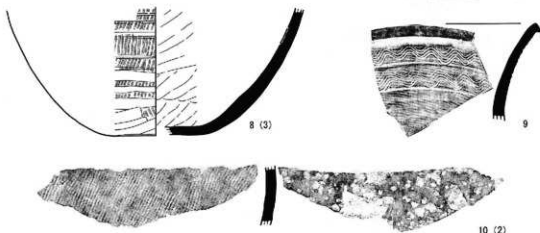
第151図 H380号住居址 (2)



H380号住居址 (3)

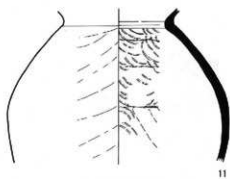


1. 菅野色土層 (H380号) 直径大バリス・直径大底の細少片。  
 2. F色・黒野色土層 (H380号) ローム層底、直径大バリス片。即ちアタラシ層底。  
 3. 菅野色土層 (H380号) 直径大バリス少片、H380号F色・粘土アフリックが1-2cm厚。H37号遺構層は2層より成る。  
 4. 黒土 (H380号)。



H381号住居址 (1)

第152図 H380号住居址 (3)・H381号住居址 (1)



H381号住居址 (2)



1 (1)



2 (10)



3



4



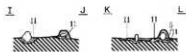
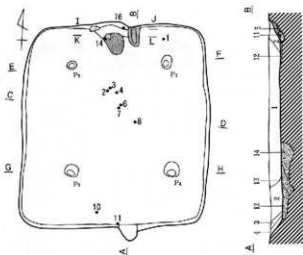
5 (11)



11 (7)



9



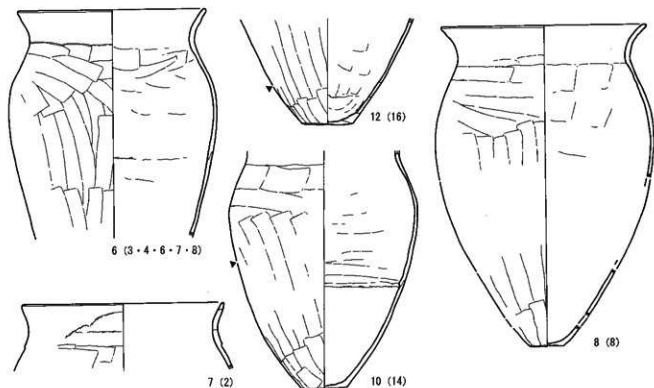
0 100 200 300 400 500 600 700 800 900 1000  
1:80

1. 明輪の上層 (1000/3) □—ムロ多色, 黒色プロット (65-100) 少。
2. 明輪上層 (1000/4) □—ムロ多色, コームプロット (65-100) 少, パリス (65-100) 少。
3. 明輪上層 (1000/4) □—ムロ多色, 黒色プロット (65-100) 少。
4. 明輪上層 (1000/4) □—ムロ多色。
5. 明輪上層 (1000/4) □—ムロ多色, 黒色プロット (65-100) 少。
6. 明輪上層 (1000/4) □—ムロ多色, パリス (65-100) 少。
7. 明輪上層 (1000/4) □—ムロ多色, パリス (65-100) 少。
8. 明輪上層 (1000/4) □—ムロ多色。
9. 明輪上層 (1000/4) □—ムロ多色, パリス (65-100) 少。
10. 明輪上層 (1000/4) □—ムロ多色。
11. 明輪上層 (1000/4) □—ムロ多色, パリス (65-100) 少。
12. 明輪上層 (1000/4) □—ムロ多色, 黒色プロット (65-100) 少。
13. 明輪上層 (1000/4) □—ムロ多色。
14. 明輪上層 (1000/4) □—ムロ多色。
15. 明輪上層 (1000/4) □—ムロ多色。

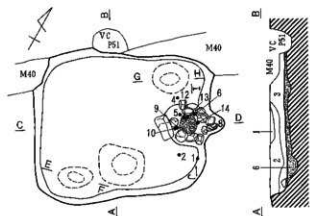
H382号住居址 (1)

第153図 H381号住居址 (2)・H382号住居址 (1)





H382号住居址 (2)

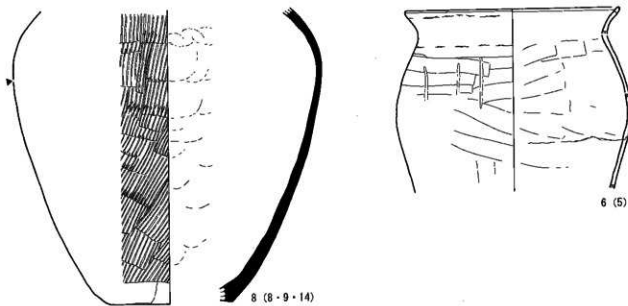
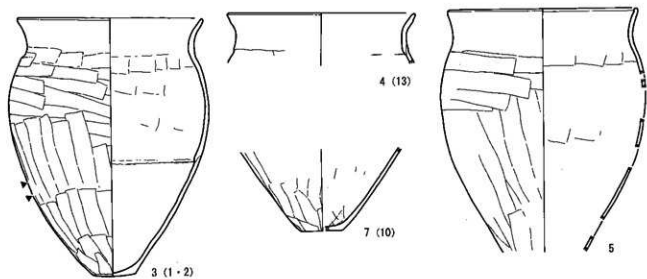


1. 黒褐色土層 (1092/3) ローム粒含、パリス (φ3mm) 少含。
2. 暗褐色土層 (1093/3) ローム粒、パリス (φ3mm) 少含。
3. 黒褐色土層 (1092/3) ローム粒含、パリス (φ3mm) 少含。
4. 暗褐色土層 (1093/3) ローム粒含、パリス (φ3mm) 少含。
5. 褐色土層 (1094/4) 粘土粒含、ローム粒少含。
6. 暗褐色土層 (1092/3) ローム粒、パリス (φ3~10x) 含。
7. 褐色土層 (1094/4) ローム粒、パリス (φ3~10x) 少含。
8. 褐色土層 (1094/4) ロームブロック・黒褐色ブロック多含、パリス含。
9. 黄土 (1095/5)

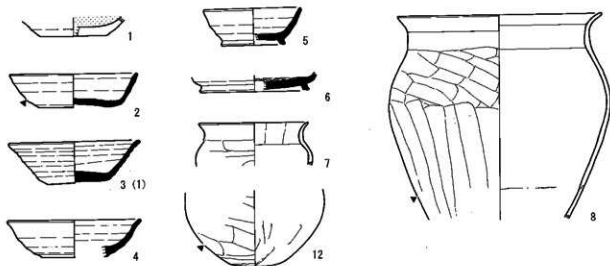


H383号住居址 (1)

第154図 H382号住居址 (2)・H383号住居址 (1)

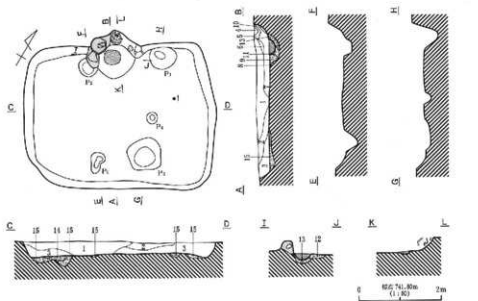


H383号住居址 (2)

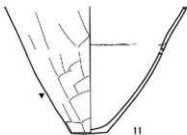
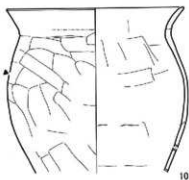
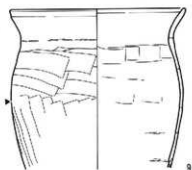


H384号住居址 (1)

第155图 H383号住居址 (2) · H384号住居址 (1)

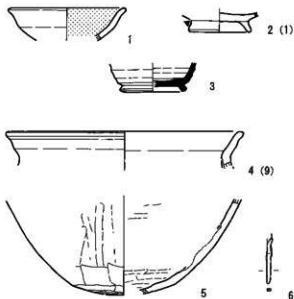
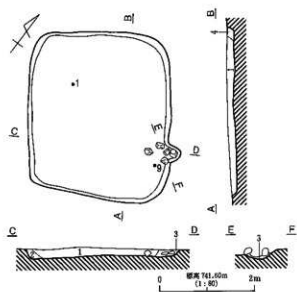


1. 貯蔵土庫 (10032/3) ローム質・パリス (約5m) 厚。
2. 貯蔵土庫 (10032/3) ローム質・パリス (約5m) 厚。
3. 貯蔵土庫 (10032/3) ローム質、パリス (約5m) 少量。
4. 堀内土庫 (7.573/4) 褐色粘土質砂、ローム質少量。
5. 堀内土庫 (7.573/4) 褐色粘土質砂、ローム質。
6. 堀内土庫 (10784/5) 褐色粘土質、パリス (約5m) 少量。
7. 堀内土庫 (10784/5) 褐色粘土質 (約5m)・ローム質、パリス (約5m) 少量。
8. 堀内土庫 (10784/5) ローム質・褐色粘土質。
9. 堀内土庫 (10784/5) ローム質、パリス (約5m) 少量。
10. 堀内土庫 (10032/3) ローム質・褐色粘土質。
11. 堀内土庫 (7.573/4) 褐色粘土質、褐色粘土質 (約5m) 厚。
12. 堀内土庫 (7.573/4) ローム質少量、褐色粘土質 (約5m) 厚、パリス (約5m) 少量。
13. 堀内土庫 (7.573/4) 褐色粘土質、ローム質少量。
14. 堀内土庫 (10032/3) ローム質・パリス (約5m) 厚。
15. 堀内土庫 (7.573/4) パリス (約5m) 少量。



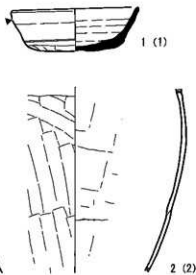
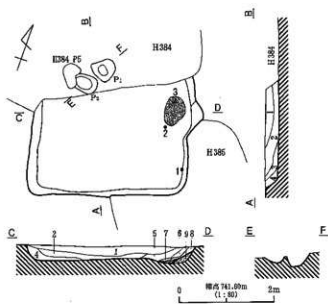
H384号住居址(2)

第156図 H384号住居址(2)

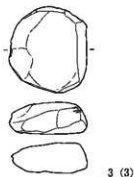


1. 暗褐色土層 (10733/3) ローム殻・パリス (φ3~5mm) 少。
2. 黒褐色土層 (10732/3) ローム殻含、パリス (φ3mm) 少。
3. 暗褐色土層 (10733/4) ローム殻含、粘土殻少量。
4. 暗褐色土層 (10733/3) 緑色粘土ブロック (φ5~1cm) 少量、褐色粘土層 (黒粉子)・ローム殻含。

#### H385号住居址

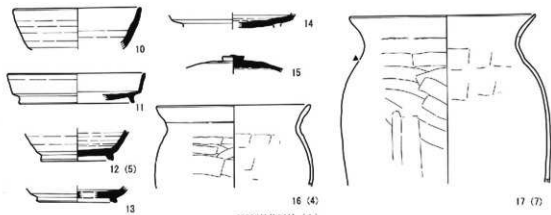
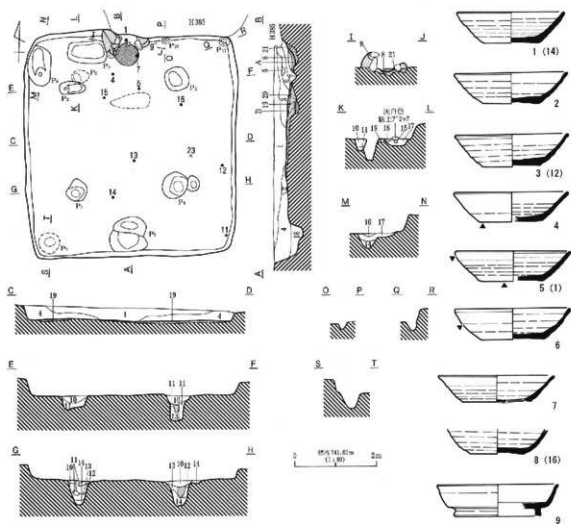


1. C、D、E内暗褐色土層 (10734/2) ローム殻下・パリス (φ3~5mm) 少。
  2. 暗褐色土層 (10732/4) ローム殻下・パリス (φ3mm) 少。
  3. 暗褐色土層 (10733/2) ローム殻子・パリス (φ3mm) 少。
  4. 暗褐色土層 (10733/4) ローム殻子含、パリス (φ3~5mm) 少。
  5. 暗褐色土層 (10733/3) ローム殻子含、パリス (φ3mm) 少。
  6. 暗褐色土層 (1.5733/2) 焼土殻・ローム殻子含。
  7. C、D、E内暗褐色土層 (1.5733/4)
  8. 褐色土層 (1.5734/6) 焼土・炭骨、ローム殻子少。
  9. 暗褐色土層 (10733/2) パリス含、ローム殻子少。
- ◎ 焼土 (5735/6)。



#### H386号住居址

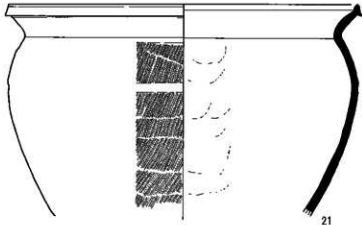
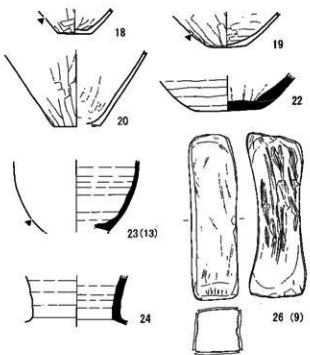
第157図 H385号住居址・H386号住居址



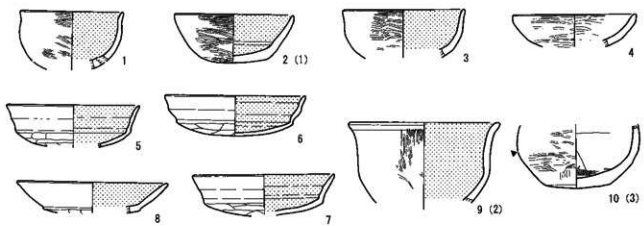
H387号住居址(1)

第158团 H387号住居址(1)

1. 柿褐色土層 (10781/2) ローム粒子・パリス (φ3~5mm) 少。
2. 柿褐色土層 (10782/2) ローム粒子・パリス (φ3~5mm) 少。
3. 柿褐色土層 (10783/2) ローム粒子、褐色土層コロック (diam)・パリス (φ3mm) 少。
4. 柿褐色土層 (10784/2) ローム粒子・パリス (φ3~5mm) 少。
5. 柿褐色土層 (10785/2) ローム粒子多、パリス (φ3mm) 少。
6. 黒褐色土層 (10786/2) ローム粒子、灰色土層コロック。
7. 褐色土層 (7.5784/4) ローム粒子・粘土粒子少。
8. 褐色土層 (7.5786/6) 灰砂土・粘土粒子多、パリス少。
9. 褐色土層 (10784/4) カマド縁部材、ローム粒子・パリス少。
10. 黒褐色土層 (10782/2) ローム粒子少。
11. 黒褐色土層 (10782/2) ローム粒子少。
12. 黒褐色土層 (10783/4) ローム粒子多。
13. 黒褐色土層 (10782/2) ローム粒子少。
14. 褐色土層 (10784/4) 砂質ローム粒子多。
15. 褐色土層 (10783/4) ローム粒子少、パリス (φ3mm) 少。
16. 褐色土層 (10784/4) ローム粒子少。
17. 柿褐色土層 (10783/4) ローム粒子、パリス (φ3mm) 少。
18. 褐色土層 (10784/4) ローム粒子。
19. 柿褐色土層 (10785/6) ローム粒子、パリス (φ3~5mm) 少、礫石混入。
20. 黒い褐色土層 (7.5185/4) カマド縁部材土層。
21. 黒褐色土層 (10785/6) ローム粒子多、パリス少。
22. 黒土 (7.5185/6) 礫土層下層、灰砂土。
23. 黒土 (10784/6) 礫土層下層、灰砂土。
24. 黒い褐色土層 (10785/4) ローム粒子多、パリス少。
25. 黒土 (10783/2) ローム粒子。

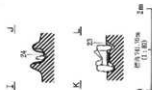
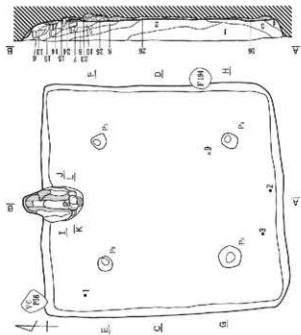


H387号住居址 (2)



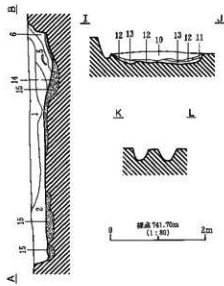
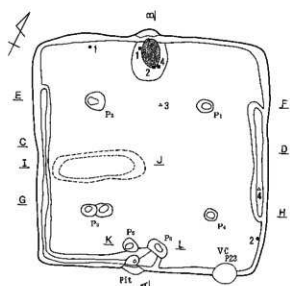
H388号住居址

第159図 H387号住居址 (2)・H388号住居址

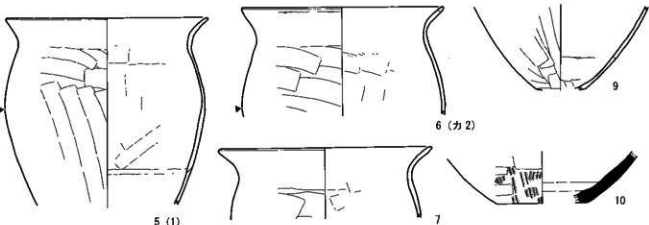


1. 掘出土 (10123) 二ノ土、D-1.70±0 (65~66)、N.K. (65~66) 区。
2. 掘出土 (10123) 一ノ土、掘出物 (45~50)、(45~50)、P.K. (45~50) 区。D-1.70±0 (65) 区。
3. 掘出土 (10123) 二ノ土、P.K. (45~50)、D-1.70±0 (65) 区。
4. 掘出土 (10123) 一ノ土、P.K. (45~50)、D-1.70±0 (65) 区。
5. 掘出土 (10123) 二ノ土、P.K. (45~50)、D-1.70±0 (65) 区。
6. 掘出土 (10123) 一ノ土、P.K. (45~50)、D-1.70±0 (65) 区。
7. 掘出土 (10123) 二ノ土、P.K. (45~50)、D-1.70±0 (65) 区。
8. 掘出土 (10123) 一ノ土、P.K. (45~50)、D-1.70±0 (65) 区。
9. 掘出土 (10123) 二ノ土、P.K. (45~50)、D-1.70±0 (65) 区。
10. 掘出土 (10123) 一ノ土、P.K. (45~50)、D-1.70±0 (65) 区。
11. 掘出土 (10123) 二ノ土、P.K. (45~50)、D-1.70±0 (65) 区。
12. 掘出土 (10123) 一ノ土、P.K. (45~50)、D-1.70±0 (65) 区。
13. 掘出土 (10123) 二ノ土、P.K. (45~50)、D-1.70±0 (65) 区。
14. 掘出土 (10123) 一ノ土、P.K. (45~50)、D-1.70±0 (65) 区。
15. 掘出土 (10123) 二ノ土、P.K. (45~50)、D-1.70±0 (65) 区。
16. 掘出土 (10123) 一ノ土、P.K. (45~50)、D-1.70±0 (65) 区。
17. 掘出土 (10123) 二ノ土、P.K. (45~50)、D-1.70±0 (65) 区。
18. 掘出土 (10123) 一ノ土、P.K. (45~50)、D-1.70±0 (65) 区。
19. 掘出土 (10123) 二ノ土、P.K. (45~50)、D-1.70±0 (65) 区。
20. 掘出土 (10123) 一ノ土、P.K. (45~50)、D-1.70±0 (65) 区。
21. 掘出土 (10123) 二ノ土、P.K. (45~50)、D-1.70±0 (65) 区。
22. 掘出土 (10123) 一ノ土、P.K. (45~50)、D-1.70±0 (65) 区。
23. 掘出土 (10123) 二ノ土、P.K. (45~50)、D-1.70±0 (65) 区。
24. 掘出土 (10123) 一ノ土、P.K. (45~50)、D-1.70±0 (65) 区。
25. 掘出土 (10123) 二ノ土、P.K. (45~50)、D-1.70±0 (65) 区。
26. 掘出土 (10123) 一ノ土、P.K. (45~50)、D-1.70±0 (65) 区。
27. 掘出土 (10123) 二ノ土、P.K. (45~50)、D-1.70±0 (65) 区。
28. 掘出土 (10123) 一ノ土、P.K. (45~50)、D-1.70±0 (65) 区。
29. 掘出土 (10123) 二ノ土、P.K. (45~50)、D-1.70±0 (65) 区。
30. 掘出土 (10123) 一ノ土、P.K. (45~50)、D-1.70±0 (65) 区。

H.388号住居址 (2)




1. 暗褐色土層 (10782/3) ローム粒子・バリス (φ3mm) 多。
2. 黒褐色土層 (10782/3) ローム粒子・褐色ブロック (φ1~5cm) 多。黒色ブロック (φ5~10cm) 少。
3. 暗褐色土層 (10782/4) ローム粒子・ロームブロック (φ1cm)・バリス (φ3~5mm) 多。
4. 黒褐色土層 (10782/2) ローム粒子・バリス (φ1cm) 少。
5. 暗褐色土層 (10782/2) ローム粒子・バリス (φ5~3cm)・黒色ブロック (φ1cm)・焼土粒下。
6. 褐色土層 (17, 10784/3) 焼土粒下・ローム粒子多。バリス少。
7. 褐色土層 (10784/3) ローム粒下。
8. 白・暗褐色土層 (10782/4) ローム粒子多。バリス (φ3mm) 少。
9. 黒色土層 (10784/4) ローム粒子・バリス (φ3mm) 多。
10. 黒褐色土層 (10782/2) ローム粒子・バリス (φ3mm) 多。
11. 褐色土層 (10784/3) ロームブロック。
12. 暗褐色土層 (10782/4) ローム粒子・バリス (φ3mm)・焼土粒 (φ3mm) 少。
13. 暗褐色土層 (10782/2) 焼土粒 (φ1~5cm) 多。灰粒子少。
14. 暗褐色土層 (10782/4) ローム粒子多。バリス・焼土粒少。カマド跡土上。
15. 暗褐色土層 (10784/4) ローム粒子多。バリス (φ1~5mm)・黒色ブロック多。焼土粒。
16. 暗褐色土層 (10782/4) ローム粒子多。焼土粒。
17. 暗褐色土層 (10782/2) ローム粒子多。
18. 焼土 (10784/4) ローム粒子多。
19. 粘土 (10782/4)。

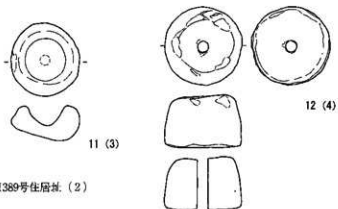


H389号住居址 (1)  
第161図 H389号住居址 (1)

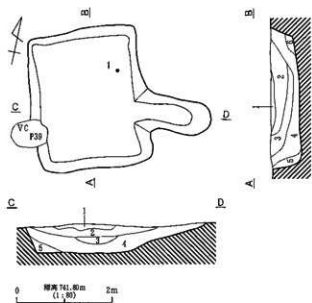




8 (力1・4)

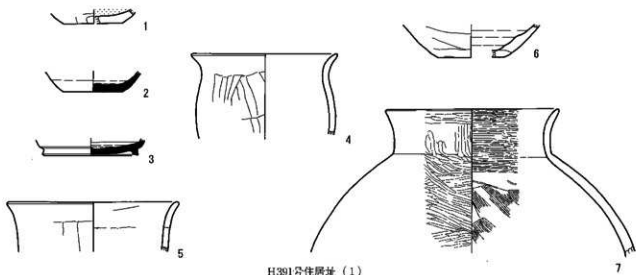
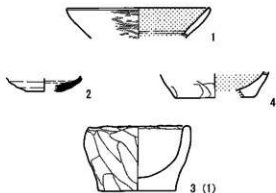


H389号住居址 (2)



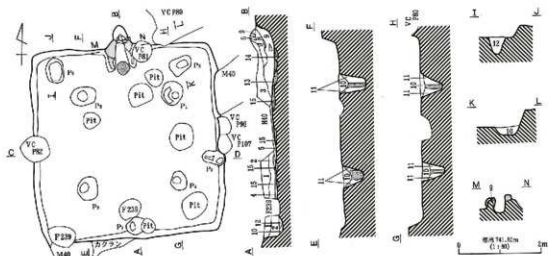
H390号住居址

1. 黄褐色土層 (10781/4) ローム層下部分、パリス少。
2. 黄褐色土層 (10782/2) パリス・小礫多。
3. 黄褐色土層 (10783/2) ローム層中・パリス多、褐色土がブロック状に混入。
4. 黄褐色土層 (10782/2) ローム層中・パリス多、スコリア多。
5. 黄褐色土層 (10781/2) ローム層下部、パリス少。
6. 黄褐色土層 (10782/2) ローム層下部、パリス少。



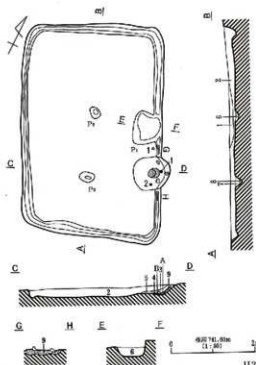
H391号住居址 (1)

第162図 H389号住居址 (2)・H390号住居址・H391号住居址 (1)



H391号住居址(2)

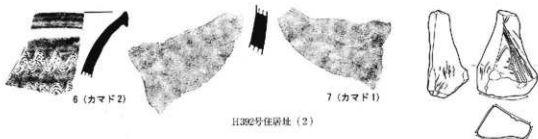
1. 黒褐色土層 (1092/2) □→土版・バエス (6ha) 片。
2. 黒褐色土層 (1092/2) □→土版・バエス (6ha) 片。
3. 黒褐色土層 (1092/2) □→土版・バエス (6ha) 片。
4. 黒褐色土層 (1092/4) □→土版・バエス (6ha) 片。
5. 黒褐色土層 (1092/2) □→土版等。
6. 黒褐色土層 (1092/2) □→土版等。
7. 黒褐色土層 (1092/2) □→土版等、バエス (6ha) 少量。
8. 黒褐色土層 (1092/2) □→土版等、バエス (6ha) 少量。
9. 黒褐色土層 (1092/4) □→土版・バエス (6ha)・緑色の土ブロック (6)→ha 片。
10. 黒褐色土層 (1092/2) □→土版等。
11. 黒褐色土層 (1092/4) 破片□→土版・バエス (6ha) 片。
12. 褐色土層 (1294/4) □→土版等。
13. 褐色土層 (1294/4) □→土版等、バエス片。
14. 黒褐色土層 (1092/4) □→土版等、バエス片。
15. 黒褐色土層 (1092/4) □→土版等。
16. 土 (1294/4) 破片□→土版等。




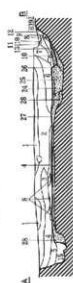
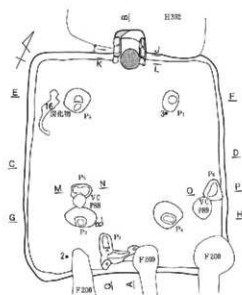
H392号住居址(1)

1. 黒褐色土層 (1092/2) □→土版・バエス (6)→ha 片。
2. 黒褐色土層 (1092/2) □→土版・バエス (6)→ha 片。
3. 黒褐色土層 (1294/4) 破片□→土版等。
4. 黒褐色土層 (1092/4) 破片□→土版等。
5. 褐色土層 (1294/4) 破片□→土版等。
6. 黒褐色土層 (1092/2) □→土版・バエス (6)→ha 片。
7. 黒褐色土層 (1092/2) □→土版等。
8. 褐色土層 (1294/4) □→土版等。
9. 黒褐色土層 (1092/4) 破片□→土版等、バエス (6ha) 片。
10. 土 (1294/4) 破片□→土版等。

第163図 H391号住居址(2)・H392号住居址(1)



H392号住居址 (2)



8(1)

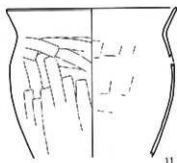
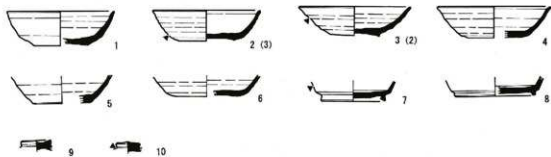


0 1000mm (1m) 2m

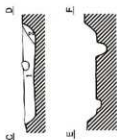
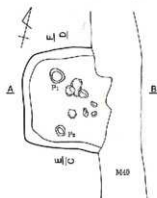
1. 焼物土層 (1003/2) ローム殻・パリス (p3-5cm) 片。
2. 焼物土層 (1003/1) ローム殻多量、ロームブロック (d5-1cm) 少。
3. 灰物土層 (1003/2) ローム殻少、パリス (p5-5cm)・ロームブロック (d2cm) 少。
4. 焼物土層 (1003/2) ローム殻、ロームブロック (p0-1cm)・パリス (d1cm) 片。
5. 焼物土層 (1003/1) ローム殻、パリス (p5cm) 少。
6. 焼物土層 (1003/1) ローム殻、パリス (p3-5cm) 片。
7. 焼物土層 (1003/2) ローム殻・パリス (p3cm) 片。
8. 焼物土層 (1003/6) ローム殻。
9. 灰土層 (1078/6) ローム殻多。
10. 灰物土層 (1078/5) 粘土ブロック。
11. 灰物土層 (7, 208/5) 焼けた粘土・パリス片。
12. 灰物土層 (1203/4) ローム殻少、パリス少。
13. 灰物土層 (7, 208/4) 粘土・ローム殻、パリス。
14. 灰物土層 (1202/2) ローム殻・パリス (p0.5-1cm) パリス。
15. 灰物土層 (1003/2) ローム殻・パリス。
16. 灰物土層 (1078/7) ローム殻多、パリス。
17. 灰物土層 (1003/4) 粘土、ローム殻。
18. 灰物土層 (1003/4) ローム殻多、パリス。灰物土層ブロックは存在。
19. 灰物土層 (1003/5) ローム殻。
20. 灰物土層 (1003/5) ローム殻・パリス。
21. 灰物土層 (1003/2) ローム殻・パリス。
22. 灰物土層 (1003/2) ローム殻多、パリス。
23. 灰物土層 (1003/4) ローム殻多、パリス。
24. 灰物土層 (1003/4) ローム殻、パリス。
25. 灰物土層 (1003/2) ローム殻・パリス少、7, 208/4粘土ブロック。
26. 灰物土層 (1003/5) ローム殻・パリス少。
27. 灰物土層 (1003/6) ローム殻多、灰物ブロック (d1cm) 少、パリス (p3-5cm)・灰物。
28. 灰物土層 (1003/2)
29. 灰物土層 (7, 208/6)

H393号住居址 (1)

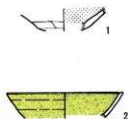
第164図 H392号住居址 (2)・H393号住居址 (1)



H393号住居址(2)



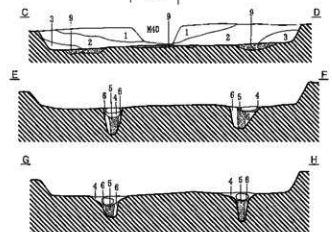
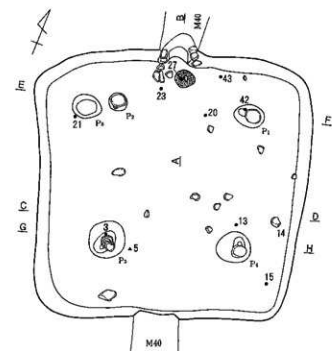
0 100mm (1:20)



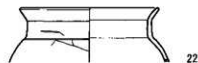
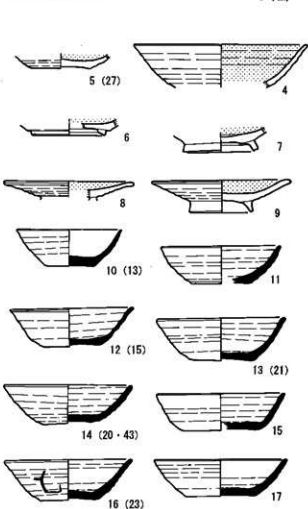
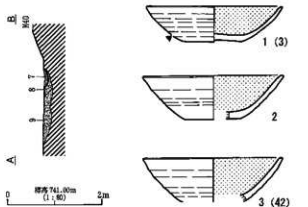
1. 土器片群 (H393/2) 片・X (5枚) 片。
2. 土器片群 (H393/2) 片—5枚片・片・X片。

H394号住居址

第165图 H393号住居址(2)・H394号住居址

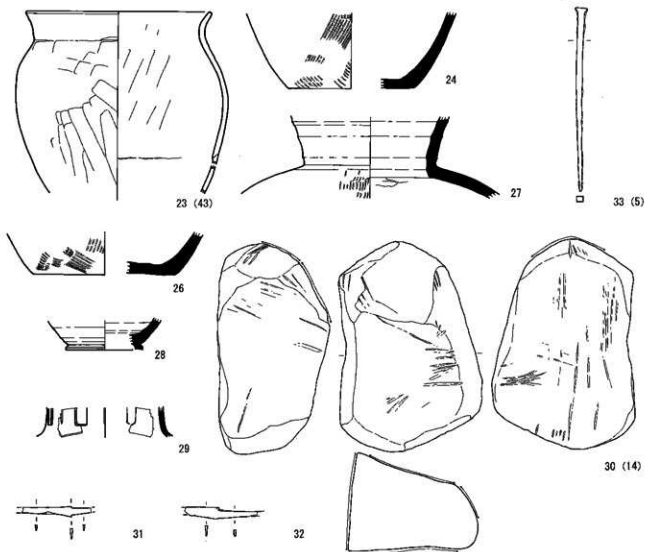


1. 黒褐色土層 (10792/2) パリス (製粉) 内。
2. 赤褐色土層 (10792/2) パリス (製粉) 区。
3. 黒褐色土層 (10792/2) 1層より深い、パリス (製粉)・ローム粒子多。
4. 黒褐色土層 (10792/2) パリス (製粉)・ローム粒子少量。
- 製1 赤褐色土層 (10792/2) ローム粒子が1mm 大前後のロームブロック多。
- 製2 褐色土層 (10794/4) ロームを主体。
- 製3 黄土 (T-10794/3)。
- 製4 赤褐色土層 (10792/2) 砂子や中砂。
- 製5 赤褐色土層 (10792/2) カヤド付瓦磁器、ローム粒子・ロームブロック多、黒色土ブロック少量。

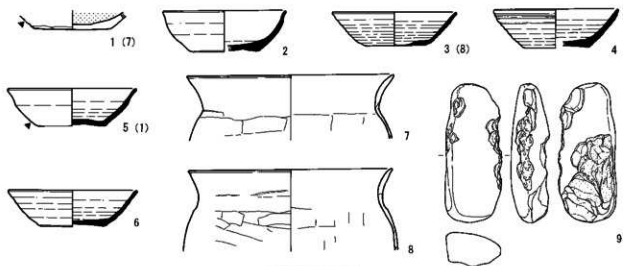


H395号住居址 (1)

第166図 H395号住居址 (1)

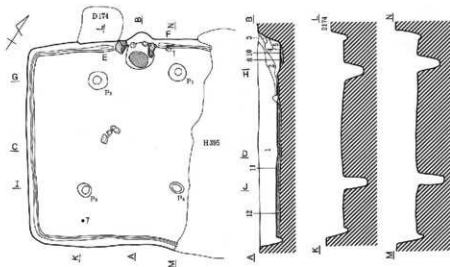


H395号住居址 (2)



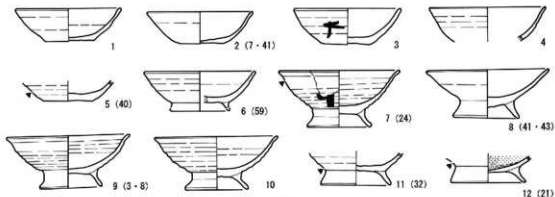
H396号住居址 (1)

第167图 H395号住居址 (2) · H396号住居址 (1)



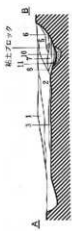
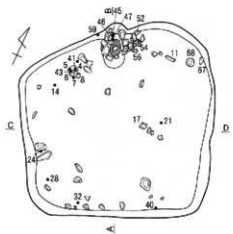
1. 基壇上層 (2081/2) ローム造フ・バシ (幅約4.6m) 等厚、築地上アソック少多。
2. 基壇上層 (2084/4) カマツの礎層に上り、築地上アソック多。
3. 基壇上層 (2084/4) 溝ノ周、築地上。
4. 基壇上層 (2085/2) 室の中心、1層に比して築地上アソック多。
5. 7, 10, 11, 12の室の1層、築地上。
6. 柱 (2085/2) ローム製。
7. 中央・南端上層 (2084/2) ローム製。
8. 溝ノ周 (2085/2)。
9. カマツの礎層 (2084/4)。
10. 基壇上層 (2081/2) フ・バシ・ロームアソック・築地上アソック多。
11. 中央・南端上層 (2084/2) ローム製多。
12. 南端上層 (2084/2) ローム製。

H396号住居址 (2)



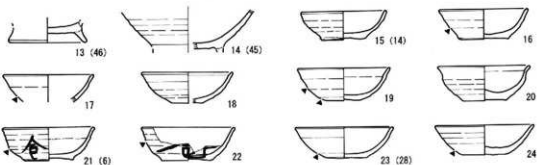
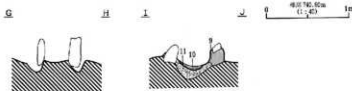
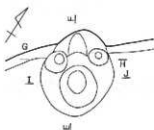
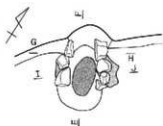
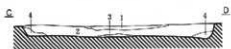
H397号住居址 (1)

第168図 H396号住居址 (2)・H397号住居址 (1)



1. 塚前土層 (H397/1) パリス沖
2. 塚前土層 (H397/2) パリス・ローム層子分
3. 塚前土層 (H397/3) ローム層子分
4. 塚前土層 (H397/4) ローム層子・パリス沖
5. 塚前土層 (H397/5) ローム層子・自然粘土ブロック
6. 上層・塚前土層 (H397/6) ローム層子等、自然粘土ブロック
7. 自然土層 (H397/7) 自然粘土ブロック等
8. 塚前土層 (H397/8) ローム層
9. 3-4層 ローム層
10. カマド埋設部 (H397/10)
11. 土 (H397/11)
12. 塚前土層 (H397/12) カマド埋設部

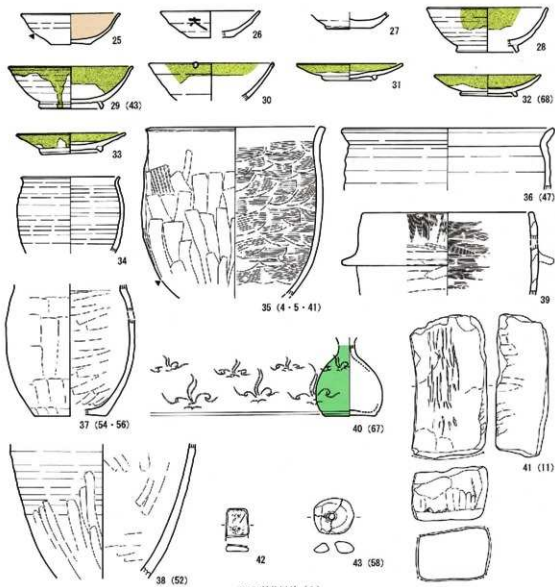
0 塚前土層 (1:40) 2m



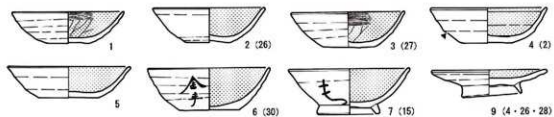
H397号住居址 (2)

第169図 H397号住居址 (2)



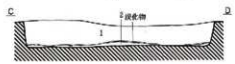
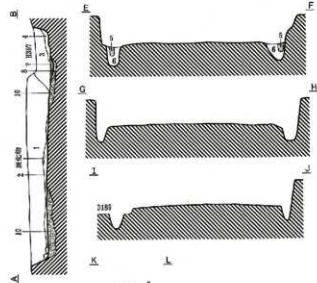
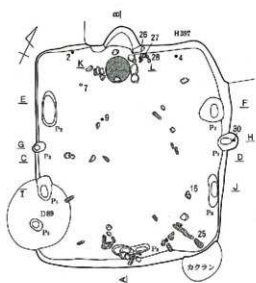


H397号住居址 (3)

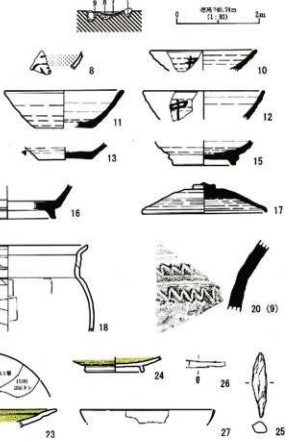


H398号住居址 (1)

第170图 H397号住居址 (3) · H398号住居址 (1)

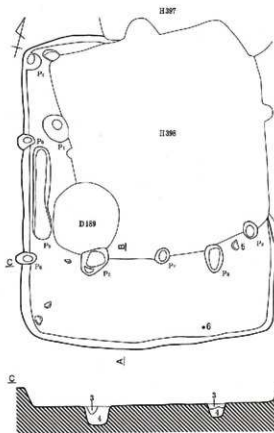


1. 黒褐色土層 (10062) バイス胎子多数、ローム層、居住用少部。
2. 黒褐色土層 (10062) バイス胎子層。
3. 黒褐色土層 (10062) バイス (60mm) 片、陶器胎子片、ローム胎子、1層より多。
4. 黒褐色土層 (10062) ローム胎子多数、バイス胎子片。
5. 黒褐色土層 (10062) 初期、ローム胎子・バイス (胎子) 少。
6. にじみ硬褐色土層 (10063) ローム胎子多数、ローム主体。
7. 褐色土層 (10064) 赤土、バイス (胎子) 少。
8. 黒褐色土層 (10064) ローム胎子少、赤土層下層部。
9. にじみ硬褐色土層 (10064) 赤土層下層部。
10. 褐色土層 (10064) ローム主体、黒色ゾロタタ少。

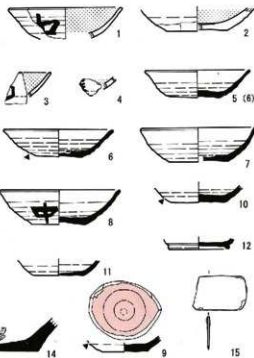


H398号住居址 (2)

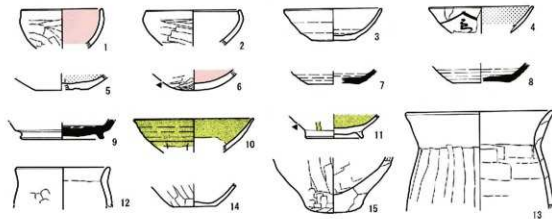
第171図 H398号住居址 (2)



1. 深褐色土層 (12980g) 片石 (約1cm) 多数、口—A磁片子。
2. 深褐色土層 (12980g) 片石 (約1cm)・口—A磁片子、黑粒土70g・少量。
3. 深褐色土層 (12980g) 口—A磁片子。
4. 石灰黄褐色土層 (10784g) 口—A磁片。

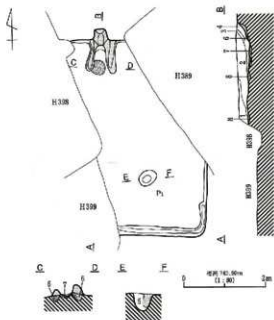


H399号住居址




H400号住居址 (1)

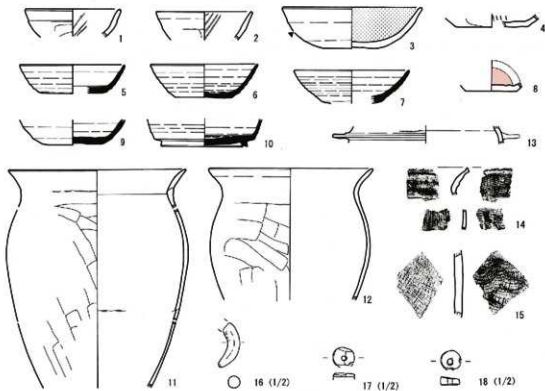
第172图 H399号住居址・H400号住居址 (1)



1. 深褐色土層 (12782/2) 陶器→ガラスのハリス多量、ローム粒子少量。
2. 灰褐色土層 (12784/2) ハリス少量より多量、白色土層。
3. カマド跡層 (12784/2) 白色土層。
4. におい沼跡土層 (12784/2) 陶器→ガラスのハリス・粘土。
5. 12782/2、ロームの腐食土層。
- ※ 黒褐色土層 (1032/1) 褐色土ブロック状、ローム粒子少量。
- ※ 灰褐色土層 (1032/6) 褐色土・ハリス粒少量、ローム土層。
- ※ 褐色土層 (1076/4) ローム粒子・ロームブロック多量、褐色土ブロック。
- 粘土 (12784/4) ハリス粒少量。
- 白色粘土 (12784/2)。
- ▨ 砂層 (12782/2) ローム粒多量、陶器→ガラスのハリス。

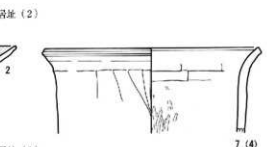


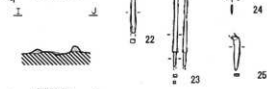
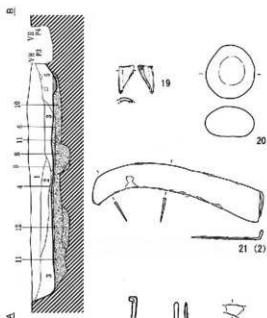
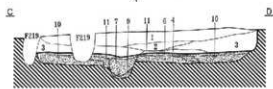
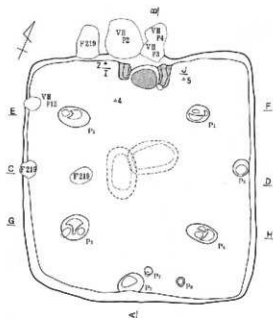


H400号住居址 (2)



H401号住居址 (1)

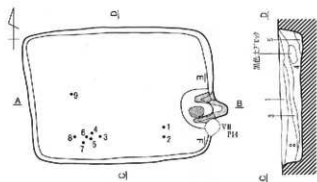
第173図 H400号住居址 (2)・H401号住居址 (1)



H402号住居址 (1)

第174図 H401号住居址 (2)・H402号住居址 (1)

1. 黒褐色土層 (10002/2) パリス・黒色エアロック付、 $\phi 100$ 人小銅子等。
2. 黒褐色土層 (10002/2) ローム粘土・パリス混、ロームアロック少量。
3. 黒褐色土層 (10002/2)  $\phi 2 \sim 300$ 人パリス混。
4. 黒褐色土層 (10002/2) 焼灰・ $\phi 100$ 人パリス混、ローム粘土等。
5. 黒褐色土層 (10002/2) 赤色粘土アロック等付、ローム粘土少量、タマゴ硬質層。
6. 黒褐色土層 (10002/2) ローム粘土・ロームアロック・ $\phi 300$ 人黒色エアロック・粘土等、黒灰。
7. 褐色土層 (10004/4) 実砂、ローム粘土・パリス混。
8. 黒褐色土層 (10002/2) ローム粘土・パリス・ $\phi 0.5 \sim 100$ 人ロームアロック等。
9. 灰黄褐色土層 (10005/2) 実砂。
10. 10002/2とロームの混在土層、ローム粘土・ロームアロック等。
11. 黒褐色土層 (10002/2) ローム粘土・ロームアロック・パリス少量。
12. 褐色土層 (10004/4) ローム粘土。
13. 10002/2アロック付。
14. 同上。
15. 褐色土層 (10004/4)。



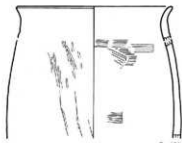
4 (5-6-7)



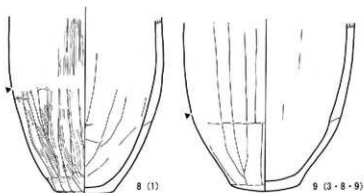
1. 弥生土層 (1002F) 埋蔵→6.0m 大穴に於て、ローム和了砂。
2. 1002F 北10→上の層に於て、砂→6.0m 大穴に於て。
3. 弥生土層 (1002F) ローム和了、砂→6.270m 大穴に於て。
4. 弥生土層 (1002F) 10→1.2m 和了。
5. 弥生土層 (1002F) 埋蔵→10.0m 大穴に於て、砂→6.0m 大穴に於て。
6. 10→6.0m 層 (1.000F) 埋蔵→砂中、土質和了の硬質。
7. 1002F T.000F 埋蔵土層、ローム和了。

■ 10→6.0m 層 (1002F) ローム和了土層。  
 ■ 埋蔵→砂中 (1002F) 10→1.2m 和了。  
 ■ 砂→6.270m 大穴 (1002F) 10→1.2m 和了土層。

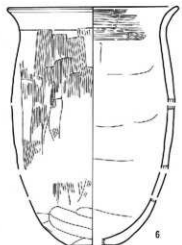
0 10m 100cm (1/100)



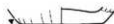
5 (2)



H402号住居址 (2)



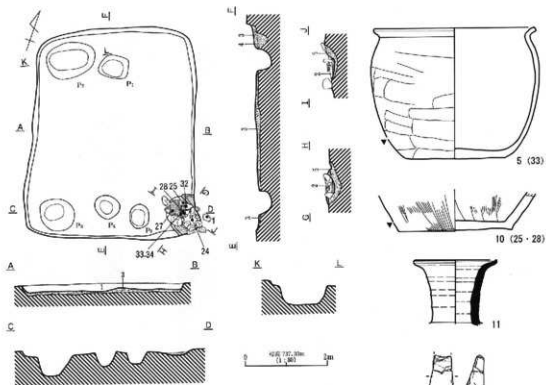
6



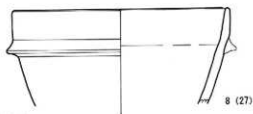
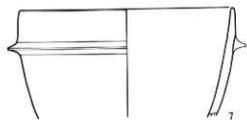
9

H403号住居址 (1)

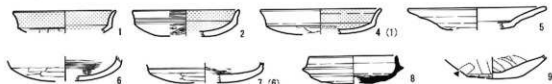
第175图 H402号住居址 (2)・H403号住居址 (1)



1. 黒褐色土層 (H403/2) 約2-5mm 厚の土層。  
 2. 紅褐色土層 (H403/3) 約5mm 厚の土層。  
 3. 赤褐色土層 (H403/4) 約5mm 厚の土層、赤褐色土層。  
 4. 赤褐色土層 (H403/5) 約10mm 厚の土層、赤褐色土層。  
 5. 赤褐色土層 (H403/6) 約10mm 厚の土層、赤褐色土層。  
 6. 赤褐色土層 (H403/7) 約10mm 厚の土層、赤褐色土層。  
 7. 赤褐色土層 (H403/8) 約10mm 厚の土層、赤褐色土層。  
 8. 赤褐色土層 (H403/9) 約10mm 厚の土層、赤褐色土層。  
 9. 赤褐色土層 (H403/10) 約10mm 厚の土層、赤褐色土層。

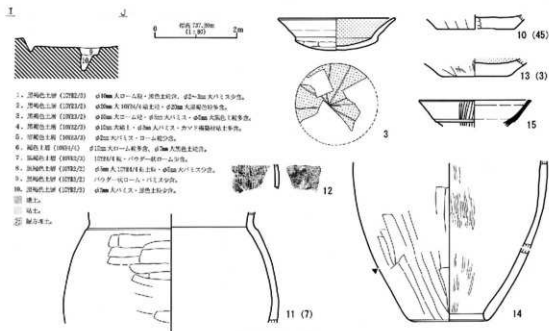
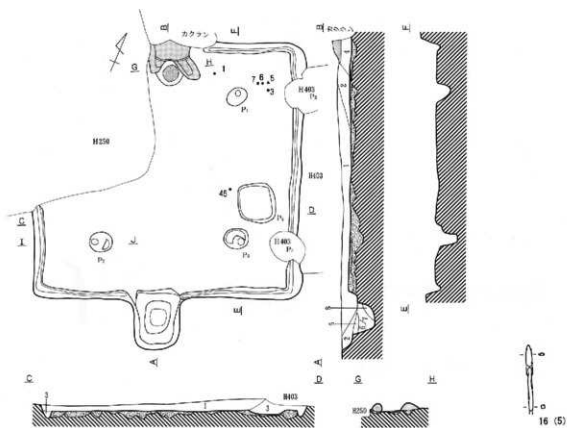


H403号住居址 (2)



H404号住居址 (1)

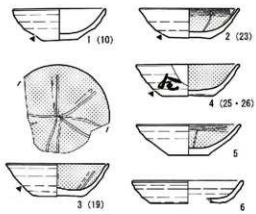

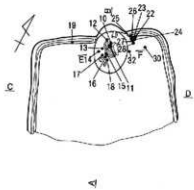
第176図 H403号住居址 (2)・H404号住居址 (1)



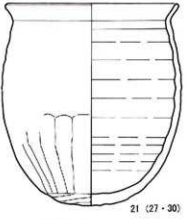
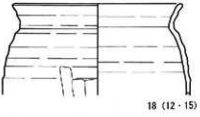
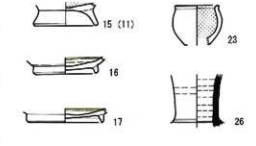
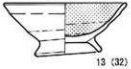
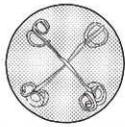
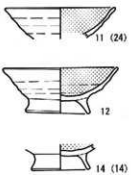
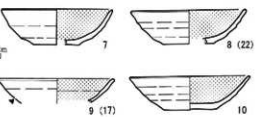
1. 漆黒土層 (12922/2) φ10mm 大ローム型・漆黒土層。φ2~3mm 大パリス少。
2. 漆黒土層 (12923/2) φ10mm 大ローム型・漆黒土層。φ20mm 大漆黒土層少。
3. 漆黒土層 (12923/2) φ10mm 大ローム型・φ10mm 大パリス・φ20mm 大漆黒土層少。
4. 漆黒土層 (12922/2) φ10mm 大ローム型・φ10mm 大パリス・ホットメタル土層少。
5. 漆黒土層 (12923/2) φ10mm 大ローム型少。
6. 漆黒土層 (12923/2) φ10mm 大ローム型少。
7. 漆黒土層 (12923/2) 12923/2 型・パワチー・鉄ローム少。
8. 漆黒土層 (12922/2) φ10mm 大ローム型・漆黒土層少。
9. 漆黒土層 (12923/2) パワチー・鉄ローム・パリス少。
10. 漆黒土層 (12922/2) φ10mm 大パリス・漆黒土層少。

H401号住居址(2)  
第177図 H404号住居址(2)

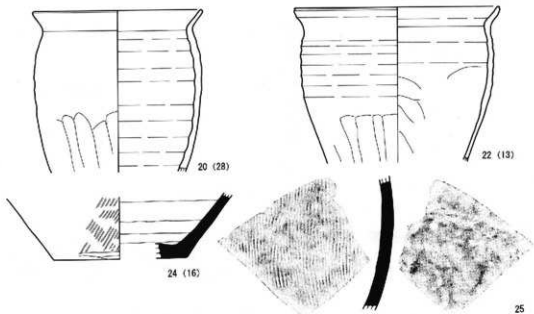




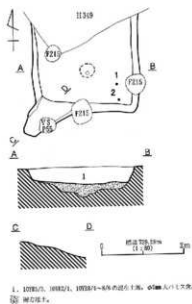
1. 黒褐色土層 (H405/2) F/L/L水 (陶器一部分) 出、F→A部分迄。
  2. 片褐色土層 (H405/2) カマヤ内底の粘土層及粘土片等。
  3. 片褐色土層 (H405/4) 粘土・灰・粘土片。
- ☐ 粘土。



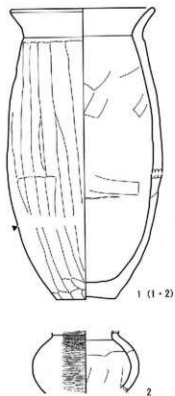
H405号住居址 (1)  
第178圖 H405号住居址 (1)



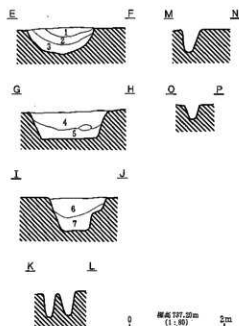
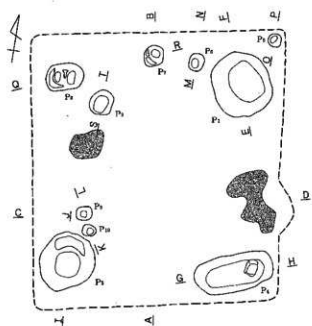
H405号住居址(2)



H406号住居址

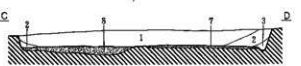
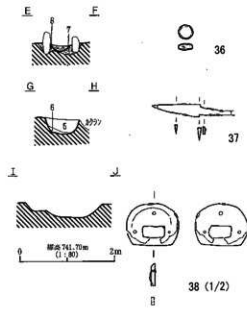
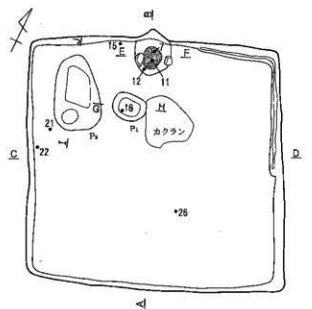


第179図 H405号住居址(2)・H406号住居址



1. 黒褐色土層 (1018A/2) φ30cm 穴バリス少片。
  2. 黒褐色土層 (1018B/2) φ20cm 穴バリス少片。
  3. におい黒褐色土層 (1018A/2) ハウダー状ローム・φ20cm 穴バリス少片。
  4. 黒褐色土層 (1018C/2) φ5cm 大粒砂利、くすん、穴バリス少片。
  5. 黒褐色土層 (1018D/2) 4層に比へ砂利の含有率。φ30cm 穴バリス少片。
  6. 黒褐色土層 (1018E/2) φ5-10cm 大粒砂利、ハウダー状バリス少片。
  7. 黒褐色土層 (1018F/2) 6層に比へ砂利の含有率。
- 断面ト。

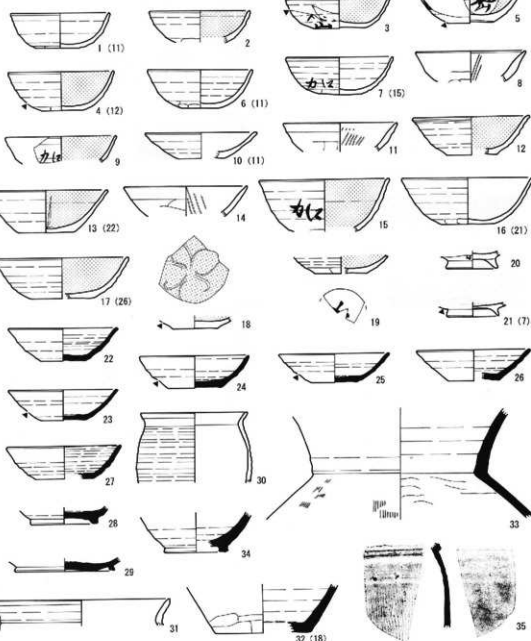
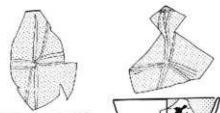
H407号住居址



H408号住居址 (1)

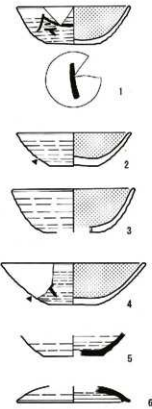
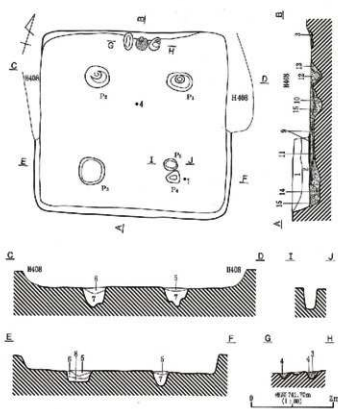
第180図 H407号住居址・H408号住居址 (1)

1. 須崎古窯 (8000/3) φ100 丸ハリス・ハクダマ・ヒヨコム少。
2. 須崎古窯 (8000/7) φ100 丸ハリス・ハクダマ・ヒヨコム少。
3. 須崎古窯 (8000/4) ハクダマ・ヒヨコム・φ100 丸ハリス少。
4. 日色赤ヤド田舎瓦土アコ。
5. AM61 甲 (1200/3) コム土。φ100 丸ハリス少。
6. 須崎古窯 (1200/1) φ100 丸ハリス少。
7. AM61 甲 (1200/4) コム土。
8. 須崎古窯 (1200/2) ハクダマ・ヒヨコム・φ100 丸ハリス少。
9. 須崎古窯 (1200/5) φ100 丸ハリス少。

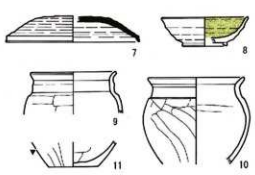


且008号住居址 (2)

第191圖 H408号住居址 (2)

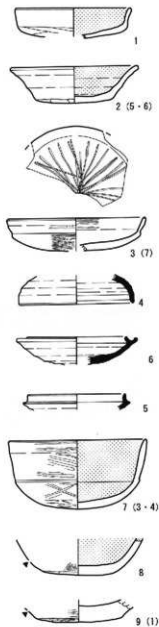
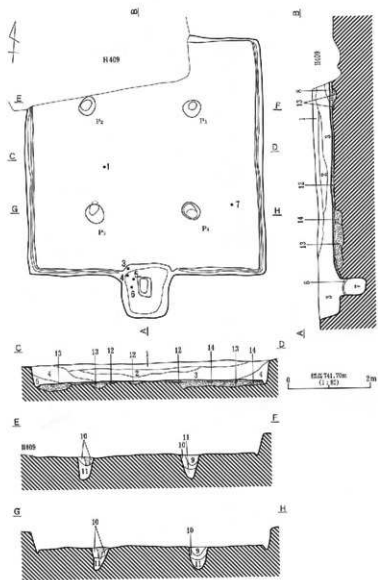


1. 黒褐色土層 (10782/2) パウダー状・ $\phi 200\text{mm}$  入付土多数、パウダー状ローム・ $\phi 200\text{mm}$  大黒土土層少量。
  2. 黒褐色土層 (10782/2) パウダー状・ $\phi 200\text{mm}$  入付土多数、 $\phi 200\text{mm}$  大黒土土層少量。
  3. 黒褐色土層 (10782/2)  $\phi 200\text{mm}$  入付土多数、パウダー状ローム・土層少量。
  4. 黒褐色土層 (10782/4)  $\phi 200\text{mm}$  入付土多数、パウダー状ローム多数。
  5. 黒褐色土層 (10782/2) パウダー状ローム・黒褐色土層少量。
  6. 黒褐色土層 (10782/2) ローム土層、 $\phi 200\text{mm}$  大黒土土層少量。
  7. 黒褐色土層 (10782/4) 緑色の腐植土層・ $\phi 200\text{mm}$ 。
  8. 黒褐色土層 (7, 10782/4) 緑色の腐植土層・ $\phi 200\text{mm}$ 。
  9. 黒褐色土層 (10782/2)  $\phi 200\text{mm}$  入付土多数。
  10. 黒褐色土層 (10782/2) 厚層の腐植土層・ $\phi 200\text{mm}$ 、 $\phi 200\text{mm}$  入付土多数。
  11. 黒褐色土層 (10782/2)。
  12. 褐色土層 (7, 10784/2) パウダー状ローム・黒褐色土層多数。
  13. 黒褐色土層 (10782/6) 緑色の腐植土層・ $\phi 200\text{mm}$ 。
  14. 黒褐色土層 (10782/2) パウダー状ローム・ $\phi 200\text{mm}$  入付土多数、 $\phi 200\text{mm}$  大黒土土層多数。
  15. 黒褐色土層 (10782/2)  $\phi 200\text{mm}$  大黒土土層・パウダー状ローム多数。
- 図 12 以上。



H409号住居址

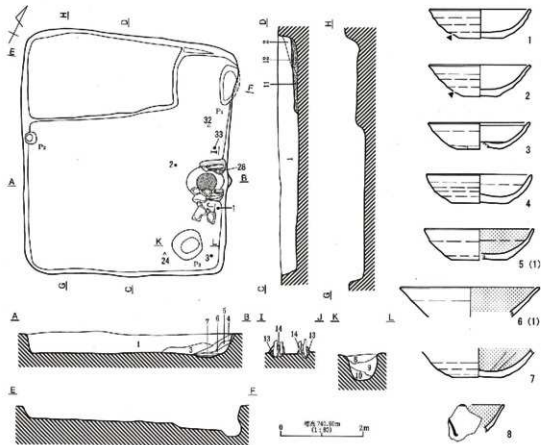
第182図 H409号住居址



1. 西門土層 (10022/2) φ100mm 大穴ハリス少片。
2. 南端土層 (10022/2) φ100mm 大穴ハリス・バクダール・ローム・φ100mm 大黒色土粒少。
3. 南端土層 (10022/2) φ100mm 大穴ハリス・φ100mm 大黒色土粒少・φ100mm 大黒色土粒少。
4. 南門土層 (10022/2) くすたハクダール・ローム土粒。φ100mm 大穴ハリス片。
5. 南門土層 (10022/2) φ100mm 大穴ハリス・バクダール・ローム少片。
6. 南端土層 (10022/2)。
7. ニム・黒褐色土層 (10024/2) バクダール・ローム・φ100mm 大黒色土粒少。φ100mm 大穴ハリス少片。
8. ニム・黒褐色土層 (10024/2) 赤ワラシ土粒少。
9. 南端土層 (10022/2) バクダール・ローム・φ100mm 大黒色土粒少。φ100mm 大穴ハリス・バクダール・ローム少片。
10. 南端土層 (10022/2) バクダール・ローム土粒少。赤ワラシ。
11. ニム・黒褐色土層 (10024/2) ローム土粒。赤ワラシ・ローム土粒少。赤褐色。
12. 南端土層 (10022/2) φ100mm 大穴ハリス・φ100mm 大黒色土粒少。φ100mm 大穴ハリス・バクダール・ローム (10022/2) 片。
13. 南端土層 (10022/2) φ100mm 大黒色土粒少。ローム土粒。
14. 南端土層 (10022/2)。

H410号住居址

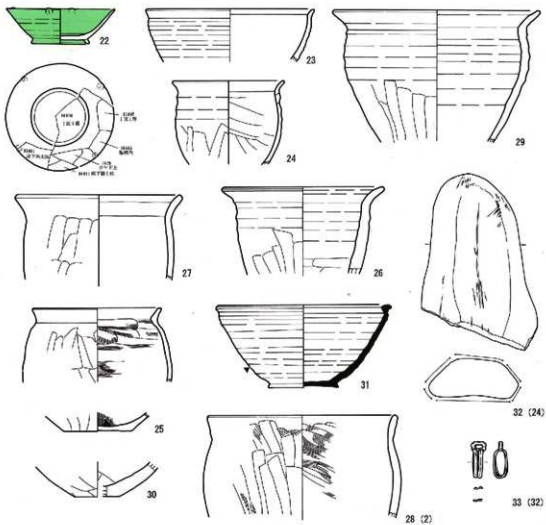
第183図 H410号住居址



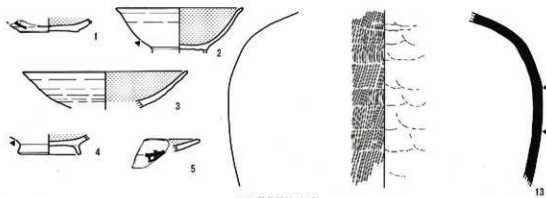
1. 黒褐色土層 (10702/3) 黄砂～砂質土・パリス多量、ローム粒子少量。
2. 黒褐色土層 (10702/3) 黄砂～砂質土・パリス多量、カマド破壊土・ブロッサ多量。
3. 黒褐色土層 (10702/3) ローム粒子多量。
4. 10702/3, 10704/1 硬質土層。黄・パリス多量、カマド破壊土。
5. 灰赤褐色土層 (10702/3) カマド破壊土層。
6. 灰赤褐色土層 (10702/3) 焼土・灰土、カマド破壊土層。
7. 灰赤褐色土層 (10702/3) 灰赤土層とする。焼土多量。
8. 灰赤褐色土層 (10702/3) 砂質土・パリス・ローム粒子・灰赤土多量。
9. 灰赤褐色土層 (10702/3) 焼土・黄砂質・ローム粒子・ロームブロッサ多量。
10. 土・灰・黄砂土層 (10704/2) ローム粒子多量、灰赤土多量。
11. 灰赤褐色土層 (10702/3) 硬質土層。灰赤土・ブロッサ・ローム粒子・ロームブロッサ多量。
12. 灰赤褐色土層 (10702/3) 硬質土層。
13. 灰赤褐色土層 (10702/3) ローム粒子多量。
14. 灰赤褐色土層 (10704/3) ローム粒子多量。
15. 焼土 (10704/3)。
16. 灰赤褐色土層 (10704/3)。
17. 灰赤褐色土層 (10704/3)。
18. 灰赤褐色土層 (10704/3)。
19. 灰赤褐色土層 (10704/3)。
20. 灰赤褐色土層 (10704/3)。
21. 灰赤褐色土層 (10704/3)。

H411号住居址(1)

第184図 H411号住居址(1)



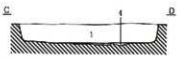
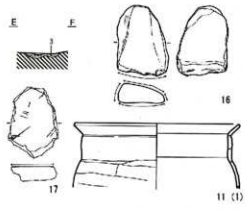

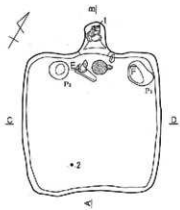
H411号住居址(2)



H412号住居址(1)

图185图 H411号住居址(2)·H412号住居址(1)





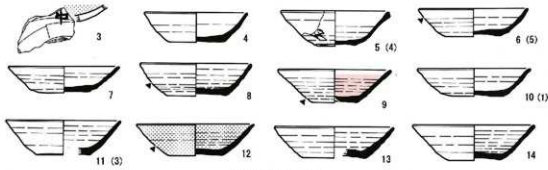
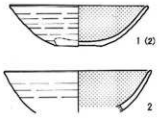
0 1m 2m  
縮尺 1/50, 0.5m (1.0m)

1. 黒褐色土層 (12792/2) φ80cmパリス・ローム粘土・ロームブロック等物、黒色土ブロック也。  
 2. 黒褐色土層 (12792/2) ローム粘土・φ80cmパリス・黒色土ブロック也。  
 3. 黒褐色土層 (12792/4) パリス・φ80cm小破片。  
 4. 黒褐色土層 (12792/2) ローム粘土・ロームブロック・黒色土ブロック・パリス也。上層は60cmであり別記。  
 5. 黒土 (12794/6)



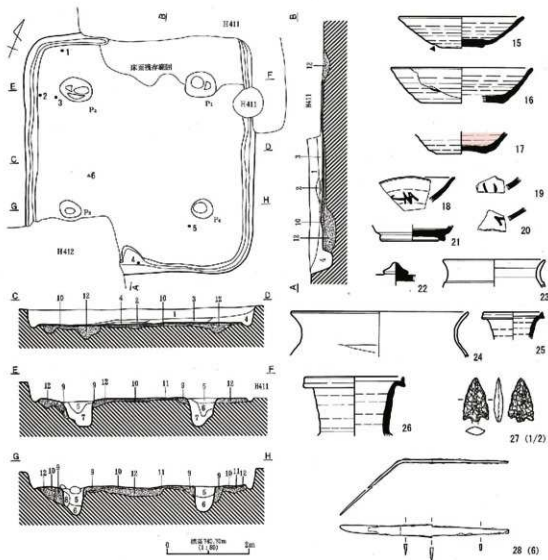
H412号住居址 (2)

1. 黒褐色土層 (12792/2) パリス (黒砂~φ20cm) 多量、灰・ロームブロック少量、黒色土ブロック・ローム粘土也。  
 2. 黒褐色土層 (12792/2) 灰1層より多量、パリス (黒砂) 也。  
 3. 黒褐色土層 (12792/2) パリス (黒砂~φ20cm) 也、ローム粘土。  
 4. 黒褐色土層 (12792/2) φ8cm粘土少量、パリス (黒砂~φ20cm) 也、黒色土ブロック也。  
 5. 黒褐色土層 (12792/2) パリス少量、ローム粘土・ロームブロック也。  
 6. C.254-黒褐色土層 (12794/2) ローム粘土多量、パリス・黒色土ブロック也。  
 7. C.254-黒褐色土層 (12794/4) ローム粘土。  
 8. 黒褐色土層 (12792/2) パリス陶器也。  
 9. 黒褐色土層 (12794/2) ローム粘土多量、パリス也。  
 10. 黒褐色土層 (12792/2) パリス (黒砂~φ20cm) 多量。  
 11. C.254-黒褐色土層 (12794/4) ローム粘土。  
 12. C.254-黒褐色土層 (12794/3) パリス (黒砂~φ20cm) 多量、白土ローム・ロームブロック少量、黒色土ブロック也。

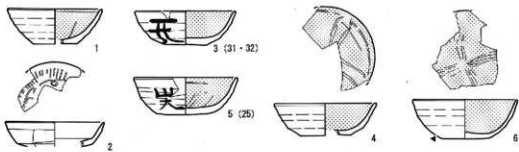


H413号住居址 (1)

第166図 H412号住居址 (2)・H413号住居址 (1)

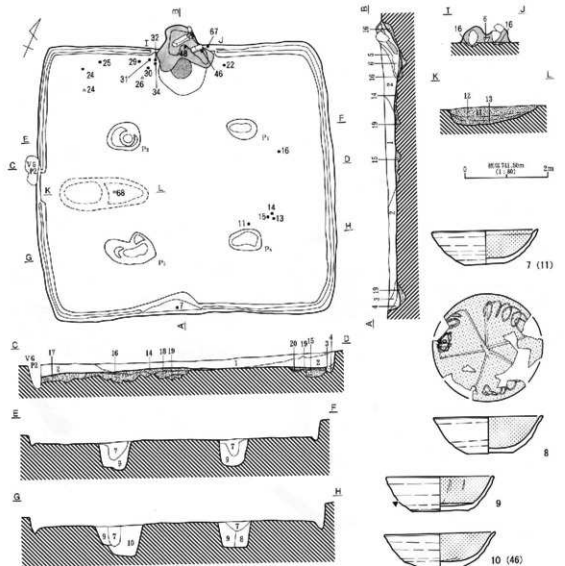


H413号住居址 (2)



H414号住居址 (1)

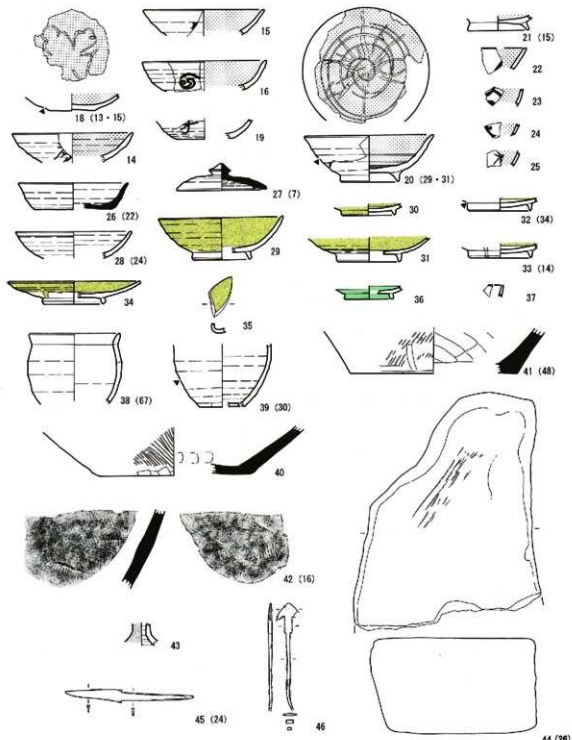
第187图 H413号住居址 (2) - H414号住居址 (1)



1. 築城土層 (1982/25) φ10m 大ハリス、ハツチ一様ローム多量。
2. 堀の上層 (1982/47) φ10m 大ハリス、ハツチ一様ローム多量。
3. 堀の上層 (1982/71) φ10m 大ハリス少。
4. 堀の中層 (1982/10) φ10m 大ハリス、ハツチ一様ローム多。
5. 堀の中層 (1982/20) φ10m 大ハリス、ハツチ一様ローム少。
6. 堀の中層 (1982/25) φ10m 大ハリス、φ10m 大堀土層多。土主。
7. 二土主層築成土層 (1982/4) ハツチ一様ローム多。φ10m 大ハリス少。
8. 堀の上層 (1982/46) ハツチ一様ローム。
9. 二土主層築成土層 (1982/7) ローム多。堀少。
10. 二土主層築成土層 (1982/4) φ10m 大ハリス、ハリス多。φ10m 大堀土層少。
11. 築城土層 (1982/25) φ10-15m 大ハリス少。
12. 築城土層 (1982/25) φ10m 大ハリス、ハツチ一様ローム多。
13. 築城土層 (1982/7) 堀土、交互層少。
14. 築城土層 (1982/25) φ10m 大ハリス、築成土層。
15. 築城土層 (1982/25) φ10m 大堀土層多、大ハリス多。
16. 築城土層 (1982/25) φ10m 大ハリス、築成土層多、ハツチ一様ローム多。
17. 二土主層築成土層 (1982/25) ローム多。
18. 二土主層築成土層 (1982/7) ローム多。
19. 築城土層 (1982/25) φ10m 大ハリス。
20. 築城土層 (1982/45) φ10m 大ハリス。

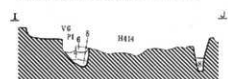
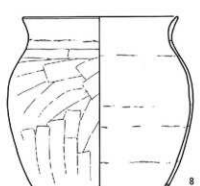
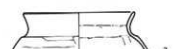
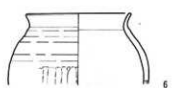

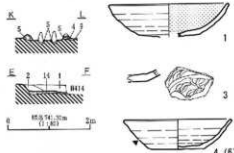

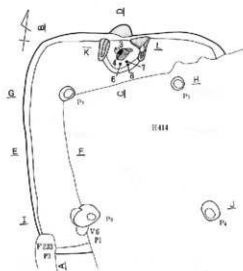
H414号住居址 (2)

第188図 H414号住居址 (2)

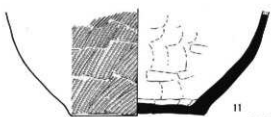


H414号住居址 (3)

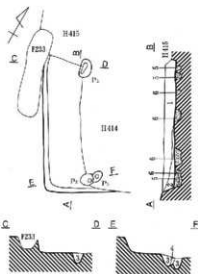
第189图 H414号住居址 (3)



1. 青褐色土層 (1013/2) φ5mm大ハリス、ワグチ-紋ローム少。
2. 青褐色土層 (1012/2) φ5mm大ハリス・河原砂10%。
3. 紅褐色土層 (1013/2) カマド粘土層、φ5mm大ハリス少。
4. 青褐色土層 (1006/2) ローム土、ワグチ-紋ローム少、φ1-5mm大ハリス、φ3mm黒色土少。
5. 褐色土層 (1014/4) ワグチ-紋ローム、φ5mm大ハリス少。
6. 青褐色土層 (1013/2) ワグチ-紋ローム、φ5mm大ハリス少。
7. 以上、青褐色土層 (1016/2) 中層ワグチ-紋ローム土、φ5mm大ハリス少。
8. 以上、青褐色土層 (1015/2) φ5mm大ハリス・ワグチ-紋ローム土。
9. 青褐色土層 (1013/2) φ5mm大ハリス対・φ3mmハリス少。
10. 青褐色土層 (1013/2)。
11. 青褐色土層 (1016/2) 砂、φ5mm黒色土層・φ5mmハリス。
12. 青褐色土層 (1013/2) ワグチ-紋ローム・φ5mmハリス少。
13. 青褐色土層 (1013/2) ローム土、砂。
14. 青褐色土層 (1015/2) 中層ワグチ-紋ローム土、φ5mm大ハリス少。
15. 同上。
16. 青褐色土層 (1014/2) カマド焼成粘土。

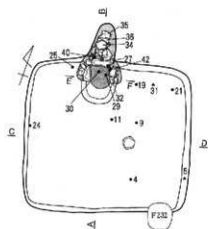


H415号住居址  
第190図 H415号住居址



壁高 141.20m  
(11.40)

2m

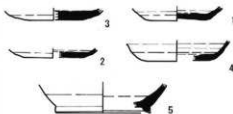


壁高 142.00m  
(11.40)

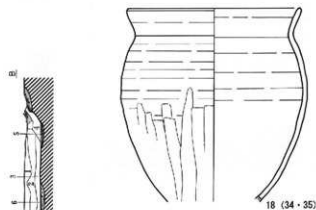
2m

1. 堀内土層 (10932/2)  $\phi 200$  大口径・ $\phi 300$  大口径少部。
2. 堀内土層 (10933/2)  $\phi 1 \sim 1000$  大口径、バウダー状コーム多。
3. 堀内土層 (10982/2)  $\phi 1 \sim 500$  大口径、バウダー状コーム多。
4. 堀内土層 (10983/2)  $\phi 500$  大口径少部、バウダー状コーム少。
5. 堀内土層 (10983/2)  $\phi 500$  大口径少部、 $\phi 300$  大口径少部。
6. 堀内土層 (10983/2)  $\phi 500$  大口径少部、 $\phi 300$  大口径少部。
7. 堀内土層 (10983/2)  $\phi 1000$  大口径、 $\phi 300$  大口径少部。
8. 地層 (T-3827/L)
9. 二階地床土 (10983/2) 赤ヤリ腐葉土。

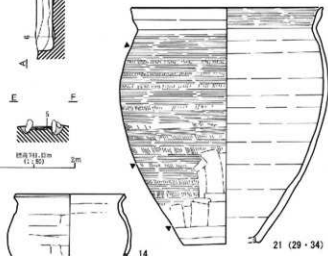
1. 堀内土層 (10932/2)  $\phi 300$  大口径・ $\phi 500 \sim 1000$  大口径少部、 $\phi 5 \sim 1000$  大口径。
2. 堀内土層 (10932/2) バウダー状コーム・ $\phi 500$  大口径、 $\phi 10 \sim 3000$  大口径少部。
3. 堀内土層 (10932/2) バウダー状コーム少。
4. 上記1・堀内土層 (10983/2)  $\phi 500$  大口径少部。
5. 堀内土層 (10932/2)  $\phi 1 \sim 500$  大口径、 $\phi 300$  大口径少部。
6. 上記1・堀内土層 (10983/2) コーム多、バウダー $\phi 5 \sim 1000$ 。



#### H416号住居址



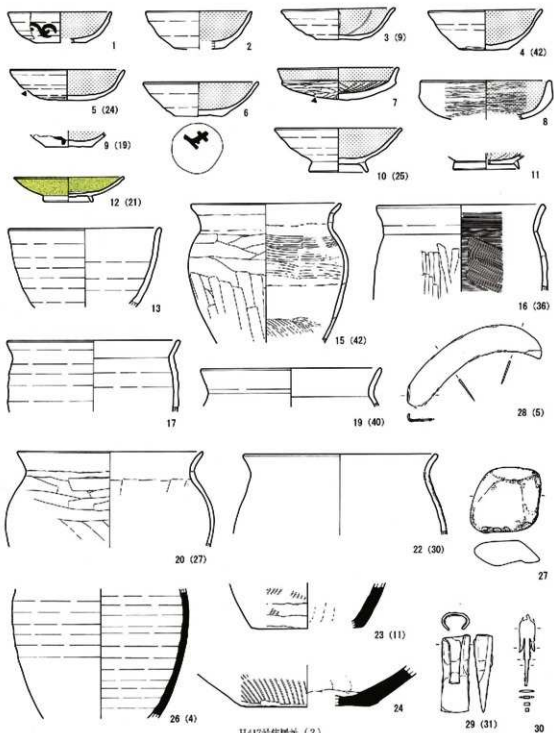
18 (34・35)



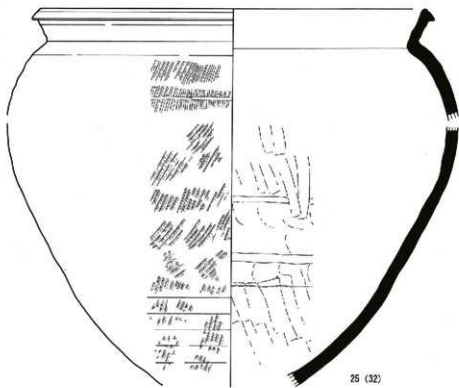
21 (29・34)

#### H417号住居址 (1)

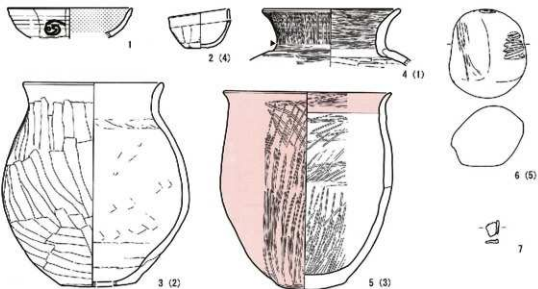
第191図 H416号住居址・H417号住居址 (1)



第192图 H417号住居址(2)



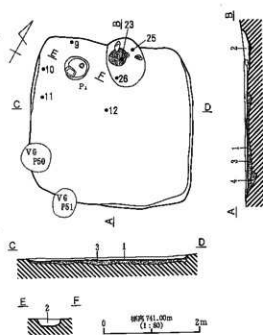
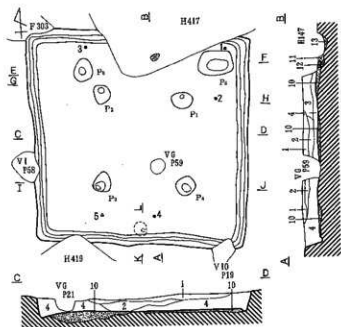
H417号住居址 (3)



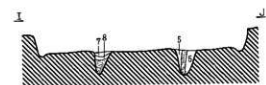
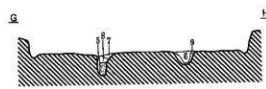
H418号住居址 (1)

第193回 H417号住居址 (3)・H418号住居址 (1)



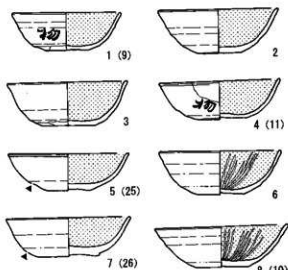


1. 黒褐色土層 (1078/2)  $\phi$ 5~10mm 大パリス殻、パウダー・破ローム少量。
2. 暗褐色土層 (1078/3) パウダー・破ローム・焼土多量。
3. 黒褐色土層 (1078/2)  $\phi$ 5mm 大ローム殻・黒色土殻・ $\phi$ 3mm 大パリス殻、碎骨多量。
4. 暗褐色土層 (1078/4) パウダー・破ローム・ $\phi$ 1mm 大パリス殻。
5. 焼土。



0 2m 縮尺 1/1.50m (1:30)

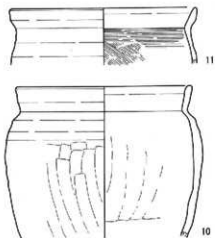
1. 黒褐色土層 (1078/2) ローム殻下・パリス殻。
2. 黒褐色土層 (1078/3) ロームブロック少量、ローム殻下・黒色殻下・黒色ブロック等。(人為埋土)
3. におい・黄褐色土層 (1078A/3) 3層と柱脚。灰白色土層下・灰白色土層下ブロック等。
4. 暗褐色土層 (1078/2) ローム殻下・パリス殻。
5. 暗褐色土層 (1078/4) ローム殻下・パリス殻。
6. 暗褐色土層 (1078/2) ローム殻下・パリス殻。
7. 黒褐色土層 (1078/2) ローム殻下・黒色土層。
8. 暗褐色土層 (1078/4) ローム殻下多量、パリス殻。
9. におい・黄褐色土層 (1078A/4) ローム殻下多量、黒色殻下少量。
10. 黄褐色土層 (1078A/3) 砂質ローム殻下多量、黒色殻下少量。
11. 焼色土層 (T.578A/3) ローム殻下多量、黒色殻下。
12. におい・黄褐色土層 (1078A/4) ローム殻下多量、黒色殻下。
13. 黒褐色土層 (1078/2) 黒色殻下多量、ローム殻下少量。
14. 焼土 (T.578A/3) ローム殻下。
15. 柱脚 (1078A/4) ローム殻下多量、パリス殻。



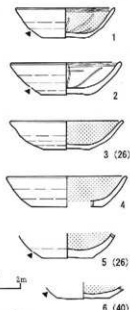
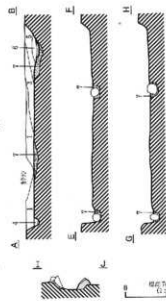
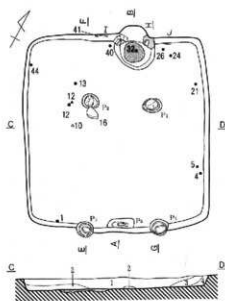
H418号住居址(2)

H419号住居址(1)

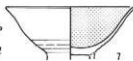

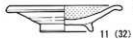
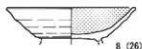

第194図 H418号住居址(2)・H419号住居址(1)



H419号住居址 (2)

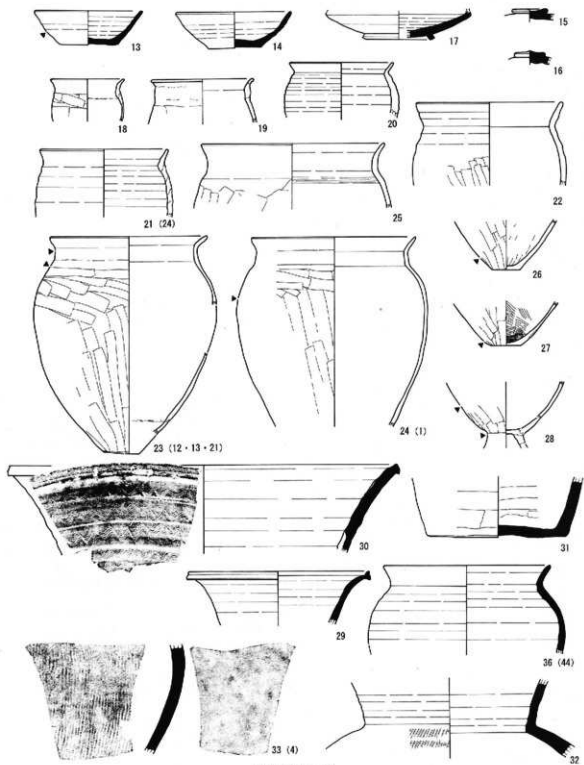


1. 黒褐色土層 (10913/7) φ300 大バリスス灰、ハツター底付コム少形。
  2. 黒褐色土層 (10913/7) φ300 大バリスス・バリス底付コム少形。
  3. 黒褐色土層 (10913/7) φ300 大バリスス・ローム底付。
  4. 黒褐色土層 (10913/7) φ300 大バリス底付コム縁外縁フランク・ハツター底付コム少形、φ300 大バリスス少形。
  5. 黒褐色土層 (10913/7) 10915号キヤット縁外縁付コム少形。
  6. 黒褐色土層 (10913/7) 10915号キヤット縁外縁付コム少形。
  7. 黒褐色土層 (10913/7) ローム付。φ300 大バリスス少形。
- 土 (10913/4)  
 ■ 黒褐色土 (10913/7)



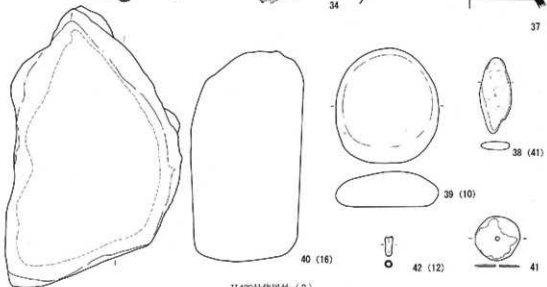

H420号住居址 (1)

第195図 H419号住居址 (2)・H420号住居址 (1)

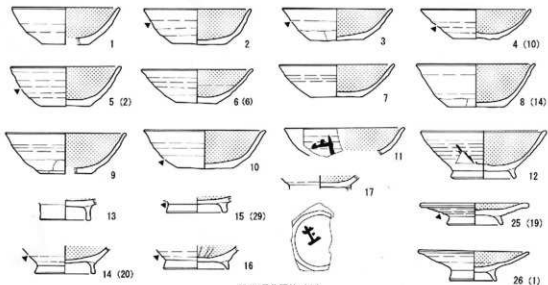


H420号住居址 (2)

第196团 H420号住居址 (2)

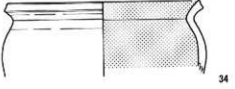
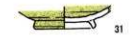
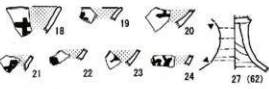
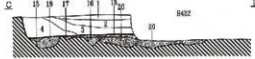

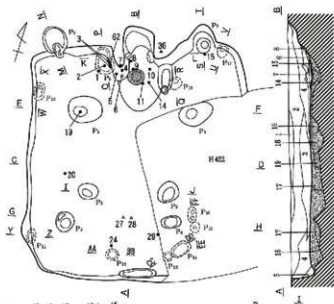


H420号住居址 (3)



H421号住居址 (1)

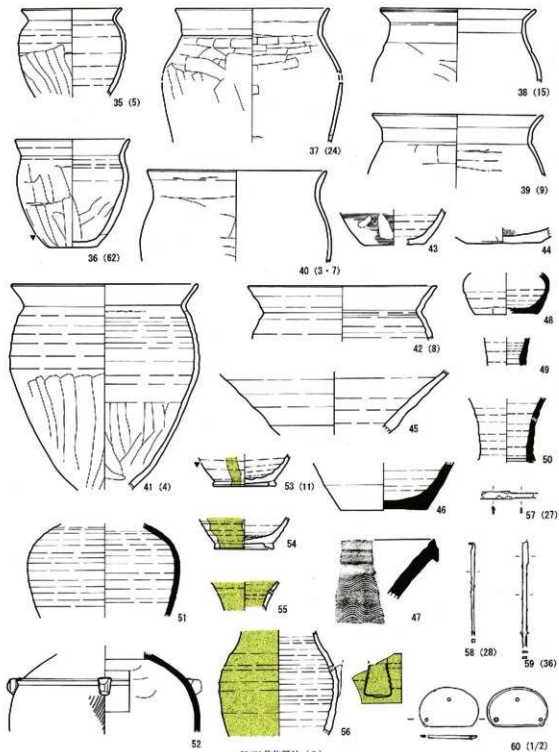
第197图 H420号住居址 (3)・H421号住居址 (1)



1. 黒褐色土層 (10982/3) φ100m 人の形・パリス中心、多穴土層に類似。
2. 黒褐色土層 (10982/3) φ100m 人の形・中央のカーボン少量。
3. 黒褐色土層 (10984/3) パワダー状〜φ20cm 人のローム多量、φ100m パリス少量。
4. 黒褐色土層 (10983/3) φ100m 人のローム少量。
5. 黒褐色土層 (10982/3) φ100cm 人のローム少量、φ100m 人のローム少量。
6. 黒褐色土層 (10984/3) 黒褐色土層。
7. 黒褐色土層 (10982/3) 自然崩壊・破砕土層。
8. 黒褐色土層 (10984/3) ローム土層、φ100m パリス少量。
9. 黒褐色土層 (10982/3) パワダー状〜パリス少量。
10. 黒褐色土層 (10982/3) φ100m 人のローム、パワダー状ローム、φ100m 人のローム少量。
11. 黒褐色土層 (10984/3) φ100m 人のローム、パワダー状ローム多量、φ100m 人のローム少量。
12. 黒褐色土層 (10982/3) φ100m 人のローム、黒褐色土層少量。
13. 黒褐色土層 (7, 10984/4) φ100m 人のローム、φ100m 人のローム少量、10983/3 パワダー状ローム多量。
14. 黒褐色土層 (10983/3) φ100m 人のローム、黒褐色土層、パワダー状ローム少量。
15. 黒褐色土層 (10982/3) φ100m 人のローム、ローム少量、黒褐色土層。
16. 黒褐色土層 (10983/3) パワダー状ローム、ローム少量、黒褐色土層、パワダー状ローム少量。
17. 黒褐色土層 (10983/3) φ100m 人のローム、黒褐色土層、自然崩壊パワダー状ローム、黒褐色土層。
18. 黒褐色土層 (10984/3) φ100m 人のローム、黒褐色土層、自然崩壊パワダー状ローム、黒褐色土層。
19. 黒褐色土層 (10984/3) ローム土層、自然崩壊土層。
20. 黒褐色土層 (10984/3) ローム土層、φ100cm 人のローム、黒褐色土層。

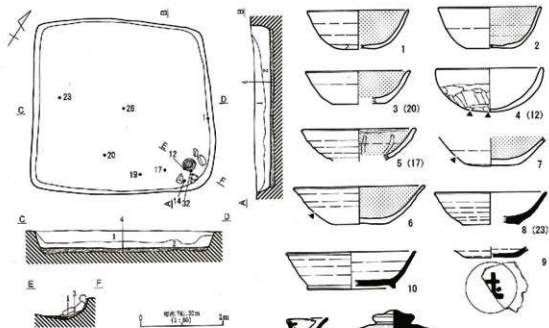
11421号住居址 (2)

第196図 H421号住居址 (2)

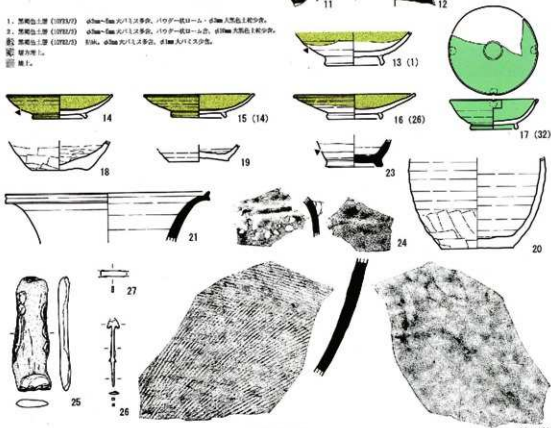


H421号住居址 (3)

第199回 H421号住居址 (3)

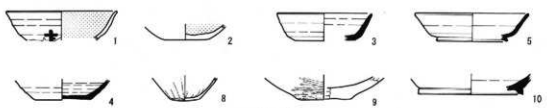
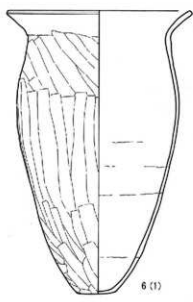
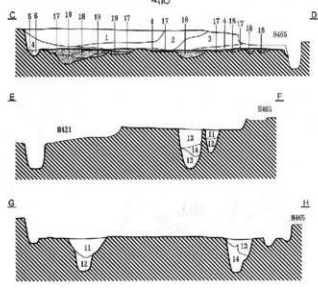
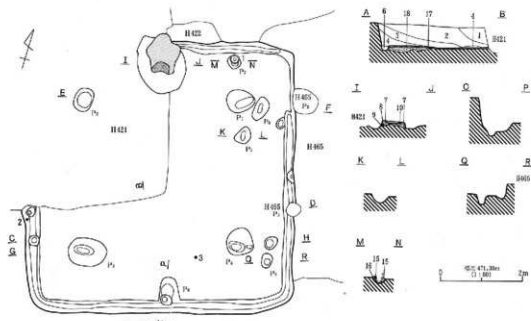


1. 黒褐色土層 (10713/2) a/b面へガラス片多数、パウダー状ローム・d面へ黒褐色土粒少量。  
 2. 黒褐色土層 (10712/2) a/b面へガラス片多数、パウダー状ローム多。d面へ黒褐色土粒少量。  
 3. 黒褐色土層 (10712/2) 砂質。a/b面へガラス片多数、d面へパウダー状ローム多。  
 4. 黒褐色土層 (10712/2) 砂質。a/b面へガラス片多数、d面へパウダー状ローム多。  
 5. 黒褐色土層 (10712/2) 砂質。a/b面へガラス片多数、d面へパウダー状ローム多。  
 6. 黒褐色土層 (10712/2) 砂質。a/b面へガラス片多数、d面へパウダー状ローム多。  
 7. 黒褐色土層 (10712/2) 砂質。a/b面へガラス片多数、d面へパウダー状ローム多。  
 8. 黒褐色土層 (10712/2) 砂質。a/b面へガラス片多数、d面へパウダー状ローム多。  
 9. 黒褐色土層 (10712/2) 砂質。a/b面へガラス片多数、d面へパウダー状ローム多。  
 10. 黒褐色土層 (10712/2) 砂質。a/b面へガラス片多数、d面へパウダー状ローム多。  
 11. 黒褐色土層 (10712/2) 砂質。a/b面へガラス片多数、d面へパウダー状ローム多。  
 12. 黒褐色土層 (10712/2) 砂質。a/b面へガラス片多数、d面へパウダー状ローム多。



H422号住居址

第200図 H422号住居址

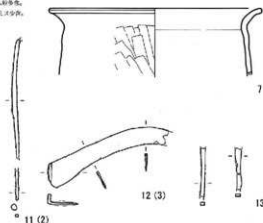


H423号住居址(1)  
第201图 H423号住居址(1)

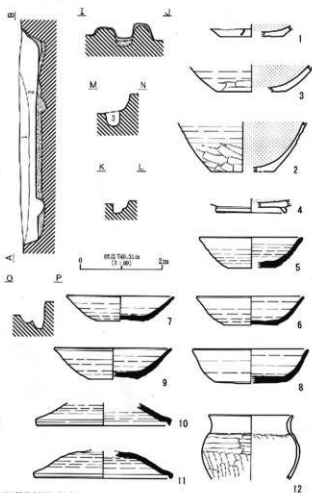
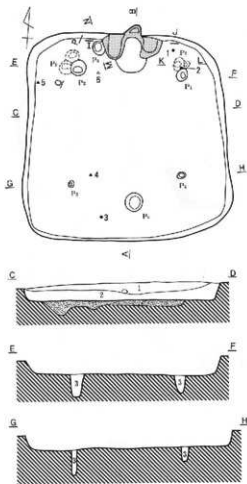


1. 新製土器 (10012/3)  $\phi 1 \sim 2$ cm 大バリエタ。  $\phi 10$ cm 大器底1個少量。
2. 新製土器 (10012/3)  $\phi 8 \sim 10$ cm 大バリエタ。  $\phi 7 \sim 10$ cm 大器底1個。 ハウダ一組一  $\phi 12$ cm 大器一1個少量。
3. 新製土器 (10012/3)  $\phi 7$ cm 大バリエタ。  $\phi 7 \sim 10$ cm 大器底1個。 ハウダ一組一  $\phi 12$ cm 大器一1個少量。
4. 新製土器 (10012/3)  $\phi 10$ cm 大バリエタ。
5. 新製土器 (10012/3) ハウダ一組1組少量。
6. 新製土器 (10012/3)  $\phi 10$ cm 大器一1個少量。
7. 新製土器 (10012/3) カマド陶器底1個少量。 地上器。  $\phi 10$ cm バリエタ。
8. 古くさい新製土器 (10012/3) カマド陶器底1個少量。 地上器。  $\phi 10$ cm 大バリエタ少量。
9. 新製土器 (7.10012/3)  $\phi 10$ cm 大器底1個。 バリエタ。
10. 新製土器 (7.10012/3)  $\phi 12$ cm 大バリエタ。 地上器少量。
11. 新製土器 (10012/3)  $\phi 7$ cm 大バリエタ。  $\phi 7 \sim 10$ cm 大器底1個。  $\phi 10$ cm 大バリエタ少量。
12. 新製土器 (10012/3)  $\phi 12$ cm 大バリエタ。 ハウダ一組1組少量。
13. 古くさい新製土器 (10012/3)  $\phi 7$ cm 大バリエタ。  $\phi 10$ cm 大器底1個少量。
14. 新製土器 (10012/3) ハウダ一組1組少量。  $\phi 10$ cm 大バリエタ。
15. 新製土器 (10012/3) ハウダ一組1組少量。  $\phi 10$ cm 大バリエタ少量。
16. 新製土器 (10012/3)  $\phi 10$ cm 大器底1個少量。  $\phi 10$ cm 大バリエタ少量。
17. 古くさい新製土器 (10012/3) ハウダ一組1組。  $\phi 10$ cm 大バリエタ。 新製土器。  $\phi 7 \sim 10$ cm 大バリエタ少量。
18. 古くさい新製土器 (10012/3)  $\phi 7$ cm 大バリエタ。  $\phi 10$ cm 大器底1個少量。
19. 新製土器 (10012/3)  $\phi 10$ cm 大バリエタ。  $\phi 10$ cm 大器底1個少量。 新製土器。

① 粘土。  
② 粘土。



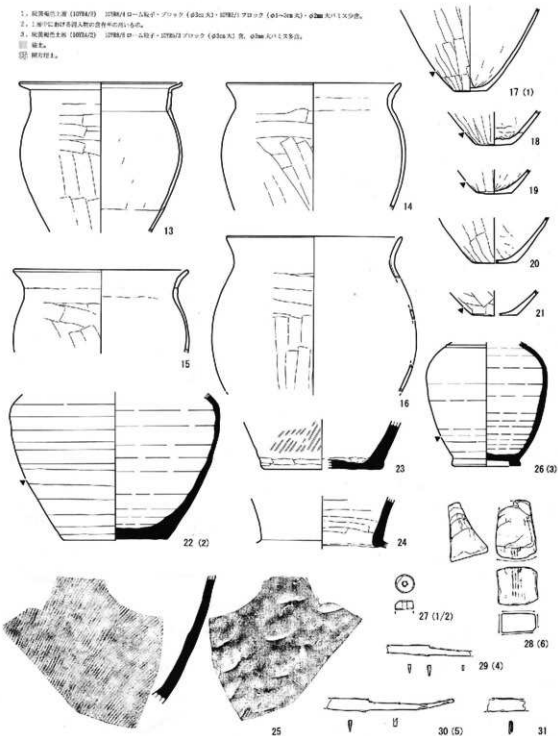
H423号住居址 (2)



H424号住居址 (1)

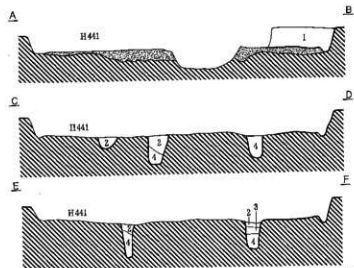
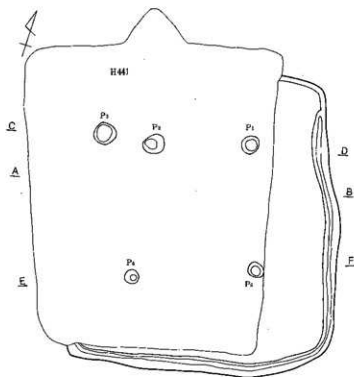
第202図 H423号住居址 (2)・H424号住居址 (1)

1. 灰黒輪文土器 (H2947) 2786/4ローム文字・ブロンク (63cm x 2782/1ブロンク (61-62cm x 2) - 62cm x 11.5cm),  
 2. 1室中に数ヶ所個人物の倉庫の形のもの。  
 3. 灰黒輪文土器 (H2947) 2786/4ローム文字・ブロンク (63cm x 2782/1ブロンク (61-62cm x 2) - 62cm x 11.5cm),  
 4. 磁土。  
 5. 磁石。

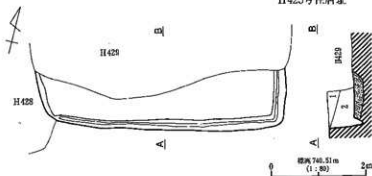


H424号住居址 (2)

第203団 H424号住居址 (2)



H425号住居址

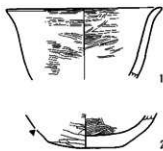
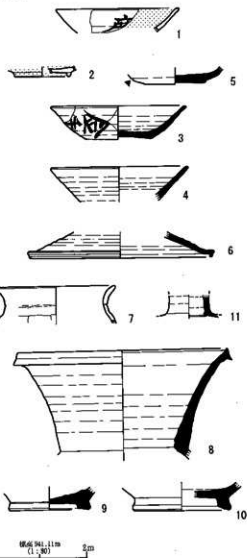


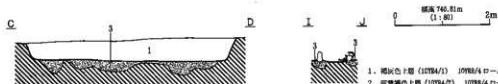
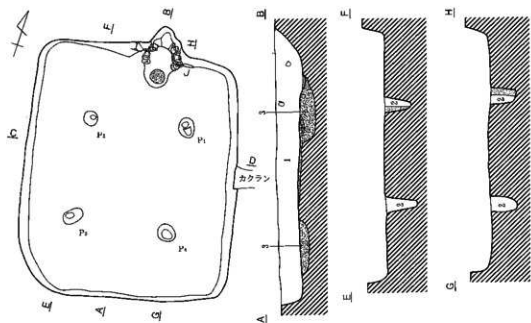
1. 黒褐色土層 (10783/1)  $\phi$ 10cm 大10782/1 ブロック少部。
  2. 焼所褐色土層 (10788/4) ローム2次埋積土層。10785/3・10782/1 ブロック状。 $\phi$ 7cm 大パリス多量。
3. 焼所褐色土層 (10788/4)  $\phi$ 10cm 大パリス・石粒少部。  
 4. 焼所褐色土層 (10788/4)  $\phi$ 10cm 大パリス・石粒少部。  
 5. 焼所褐色土層 (10788/4)  $\phi$ 10cm 大パリス・石粒少部。

H426号住居址

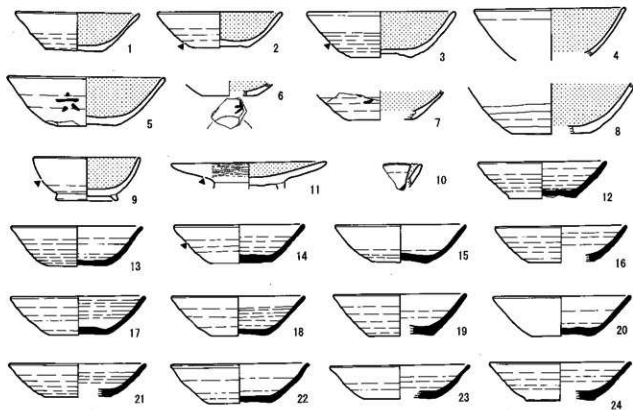
第204図 H425号住居址・H426号住居址

1. 黒褐色土層 (10783/1) 10785/3 ローム地下部。 $\phi$ 10cm 大心礎・パリス多量。
  2. 焼所褐色土層 (10784/1) 10786/4 ローム少部。
  3. 焼所褐色土層 (10788/4) ローム2次埋積。10782/1 ブロック ( $\phi$ 10cm 大) 少部。
  4. 焼所褐色土層 (10788/4)  $\phi$ 10cm 大パリス・石粒少部。
5. 焼所褐色土層 (10788/4)  $\phi$ 10cm 大パリス・石粒少部。



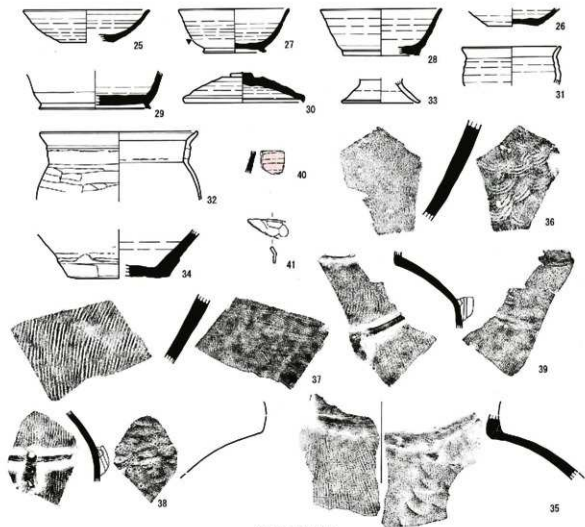


1. 褐色土層 (1078A/1) 1078B/A ローム砂子状、 $\phi$ 10cm以下バリス・石塊等散在。  
 2. 灰質褐色土層 (1078A/2) 1078B/A ローム砂子・ $\phi$ 20mm 大バリス散在。  
 3. 1078B/2、1078B/1、1078B/A ローム層在下層、總厚約七。  
 4. 砂層 (1078A/2) ローム2次堆積。1078A/2・1078B/1・ $\phi$ 20mm 大バリス中散在。  
 5. 粘土。

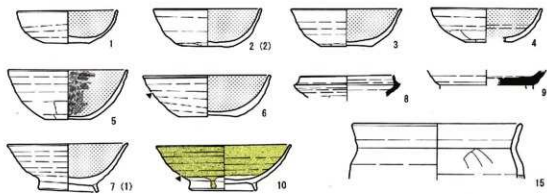


H427号住居址 (1)

第205図 H427号住居址 (1)

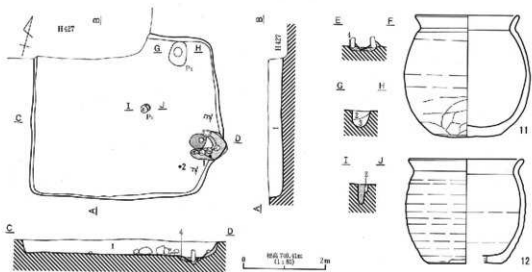


H427号住居址(2)

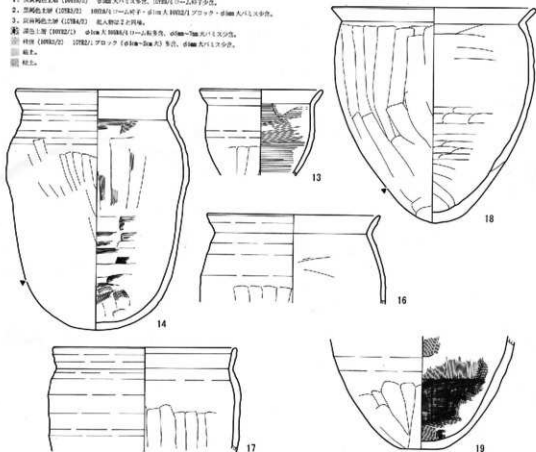


H428号住居址(1)

第206图 H427号住居址(2)·H428号住居址(1)

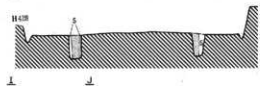

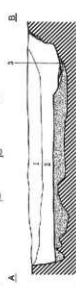
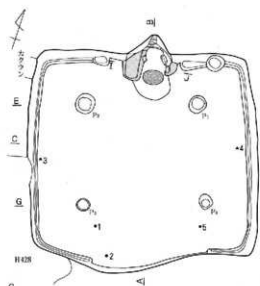


1. 赤黒陶器土器 (H428/2) 直径大ハリス多色、1070/10-ムナリ少色。  
 2. 赤黒陶器土器 (H428/2) 1070/10-ムナリ少色、直径大1070/10-ムナリ少色。  
 3. 赤黒陶器土器 (H428/2) 紅土製物2点。  
 4. 漆器土器 (H428/2) 直径大1070/10-ムナリ少色、直径大1070/10-ムナリ少色。  
 5. 漆器 (H428/2) 1070/10-ムナリ少色、直径大1070/10-ムナリ少色。  
 6. 漆器。



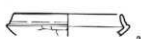
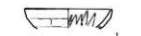
H428号住居址 (2)

第207図 H428号住居址 (2)



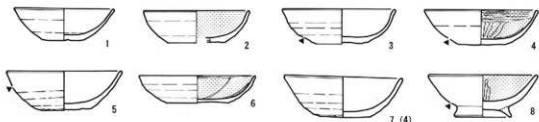
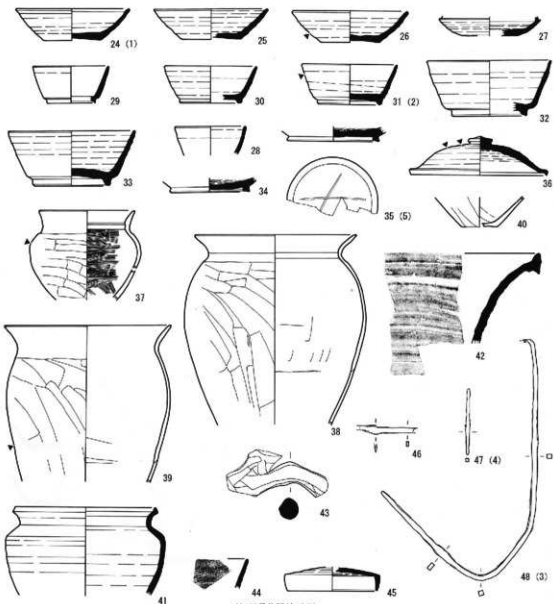
1. 築物性土層 (1000/2)  $\phi$ 200-250大バリス・2段の構造、1000/9コラム・柱・梁・梁柱・梁上板土層等少量。
2. 土層中に散在する器土層が散在。約50cm大径管(パイプ)の存在。
3. 築物性土層 (1000/4) コラム土層2段1層、1000/2ブロック・ $\phi$ 200大バリス等。
4. 築物性土層 (1000/3) 1000/3コラム柱土層。
5. 1000/2、柱土層、2/1の梁土層、 $\phi$ 200大バリス等。
6. 柱土層上、築物性により形成。
7. 6/5 (1000/2)。
8. 6/1。

0 50cm 1m 2m  
 50cm 1m  
 (1:50)



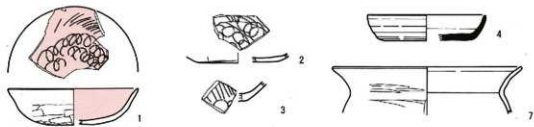
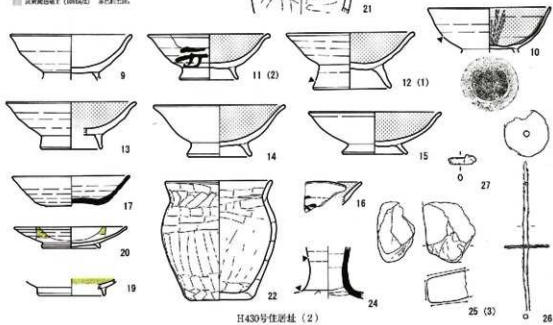
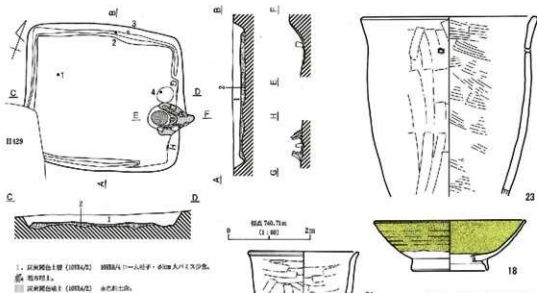
H429号住居址(1)

第208図 H429号住居址(1)

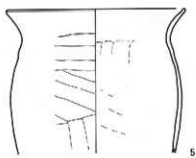
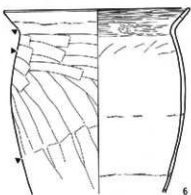
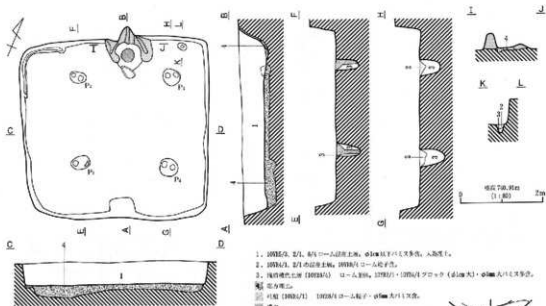


第209図 H429号住居址 (2)・H430号住居址 (1)

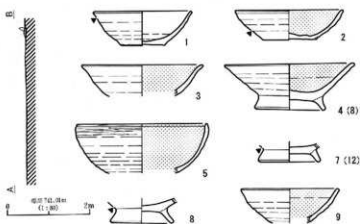
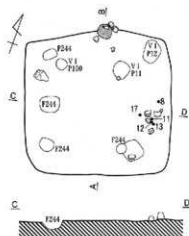
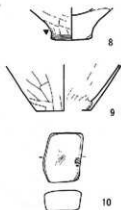




第210图 H430号住居址 (2)·H431号住居址 (1)

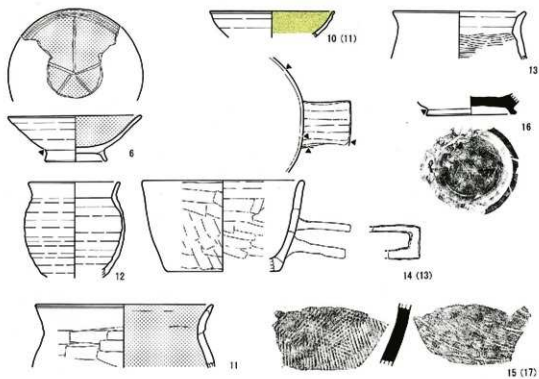


H431号住居址 (2)

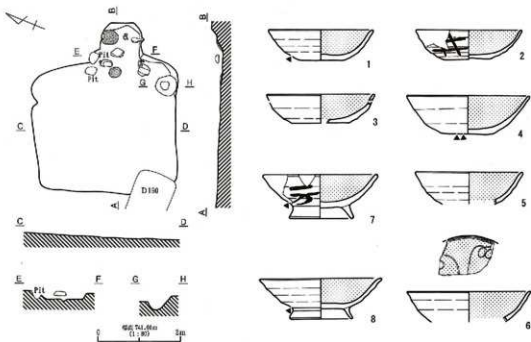


H432号住居址 (1)

第211図 H431号住居址 (2)・H432号住居址 (1)

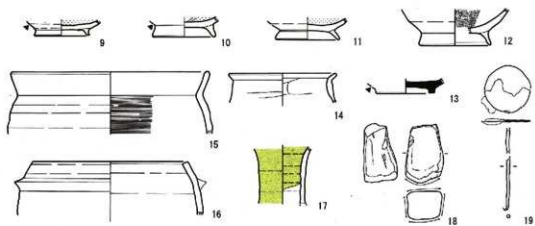


H432号住居址 (2)

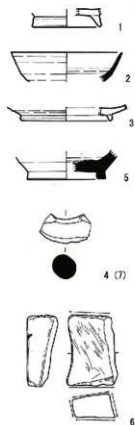
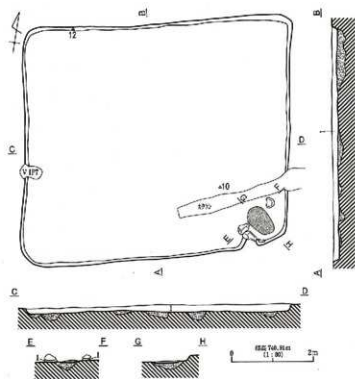


H433号住居址

第212图 H432号住居址 (2) · H433号住居址



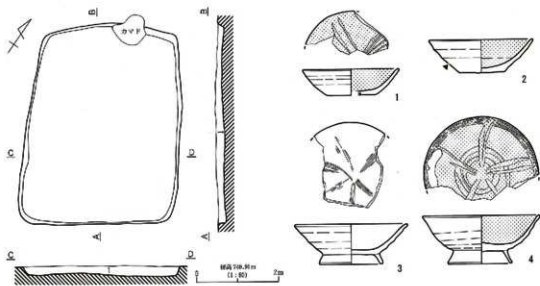
H433号住居址(2)



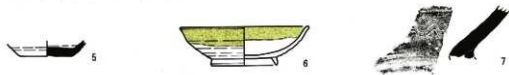
1. 川内・野崎地区 (1995/2) のL.A.とF.A.・D.H.のロームプロトタイプ。  
 2. 同上。L.A.とF.A. (1995/2) 参照。  
 3. 同上。  
 4. 同上。

H434号住居址

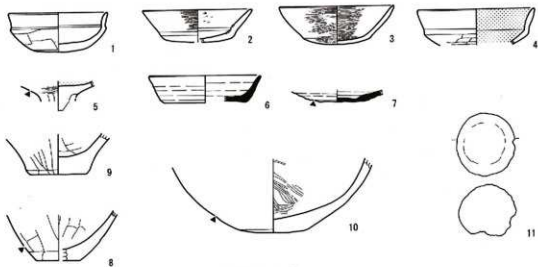
第213図 H433号住居址(2)・H434号住居址



1. 灰青陶片上唇 (H435) 口径 1.7 × 1.5 × 1.2 厘米 口—△ 9 度。

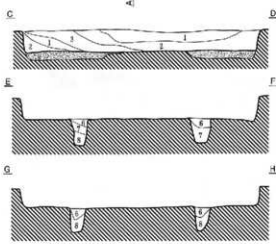

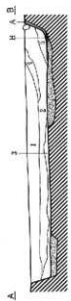
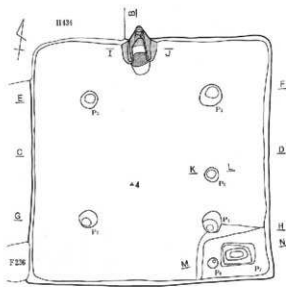


H435号住居址



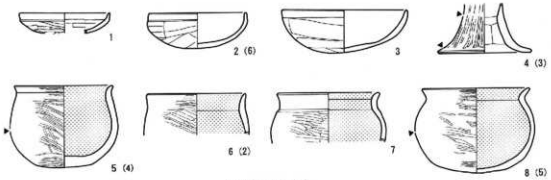
H436号住居址 (1)

图214图 H435号住居址·H436号住居址 (1)



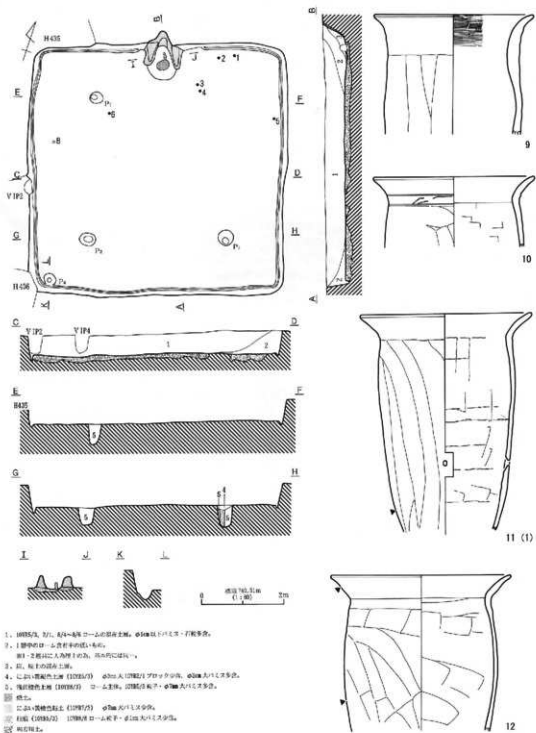
1. 二色土層 (2782/1) 1000/2・4/1 ロームアロクツツ。
  2. 褐色土層 (2782/1) 1000/2・4/1 ローム土層 (1000/2)・5/3 ロームアロクツツ。
  3. 黒色土層 (2782/1) 1000/2・4/1 アロクツツ。
  4. 1層と赤土層との境界。構造上の区分。
  5. 地上。灰。赤褐色土層の底層。カマドの裏土。
  6. 二色土層 (2782/1) 1000/2 灰・土層。造作物事。
  7. 1層の中における灰。地上。製造物事 (1000/2)・5/3。
  8. 褐色土層 (2782/1) 1000/2・4/1 ローム土層。
  9. 黒色土層 (2782/1) 1000/2・4/1 アロクツツ。
- 記号  
 高：赤褐色土層 1000/2のピストル。  
 黒：黒褐色土層 (1000/2) 1000/2のピストル。  
 記号以上。

H436号住居址 (2)



H437号住居址 (1)

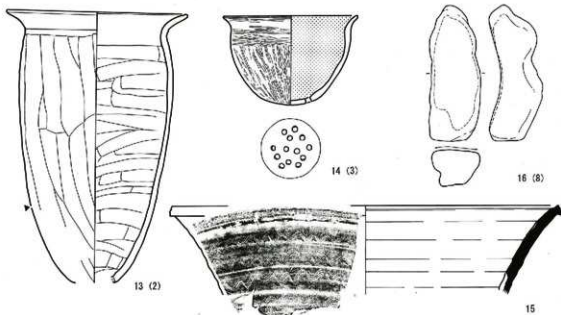
第215図 H436号住居址 (2)・H437号住居址 (1)



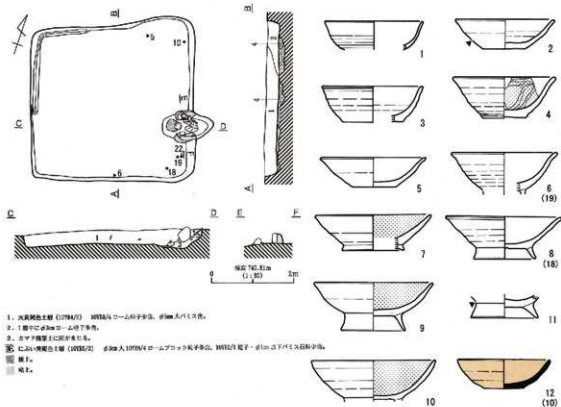
1. 100%土、灰、瓦、瓦葺きの土壁の遺存。φ50cm以下の土・石製手取。
2. 1. 部中の壁・土葺きの壁の遺存。
3. 100%土葺きの土壁の遺存。瓦葺きの壁。
4. 土葺きの遺存。φ50cm以下の土・石製手取。φ50cm以下の土・石製手取。
5. 土葺きの遺存。φ50cm以下の土・石製手取。φ50cm以下の土・石製手取。
6. 土葺きの遺存。φ50cm以下の土・石製手取。φ50cm以下の土・石製手取。

H437号住居址 (2)

第216図 H437号住居址 (2)



H437号住居址 (3)



1. 丸底褐色土器 (1074/2) 90cm径のコム形平底器、径10cm入バリス倉。

2. 1層中に径30cmコム形平底器。

3. 土中下部層に径30cm平底器。

4. 土中下部層に径30cm平底器。

5. 土中下部層に径30cm平底器。

6. 土中下部層に径30cm平底器。

7. 土中下部層に径30cm平底器。

8. 土中下部層に径30cm平底器。

9. 土中下部層に径30cm平底器。

10. 土中下部層に径30cm平底器。

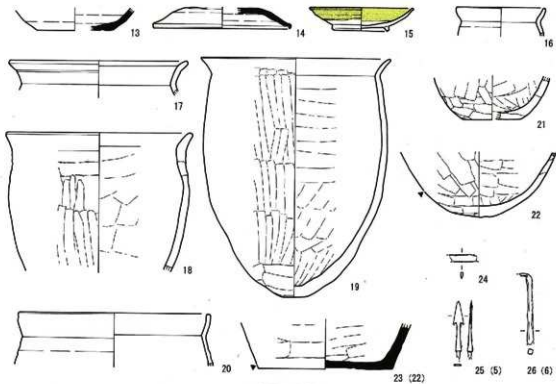
11. 土中下部層に径30cm平底器。

12. 土中下部層に径30cm平底器。

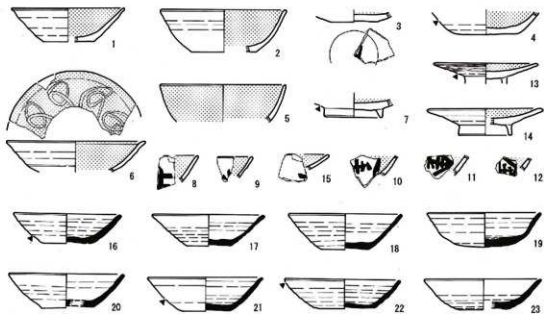
H438号住居址 (1)

第217図 H437号住居址 (3)・H438号住居址 (1)



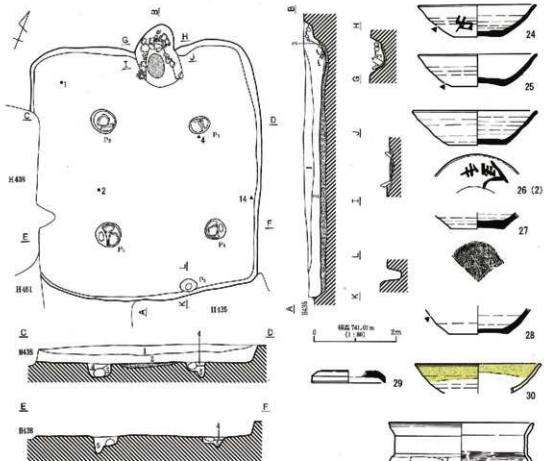


H438号住居址(2)

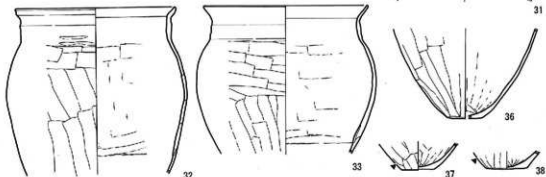


H439号住居址(1)

第215图 H438号住居址(2)·H439号住居址(1)

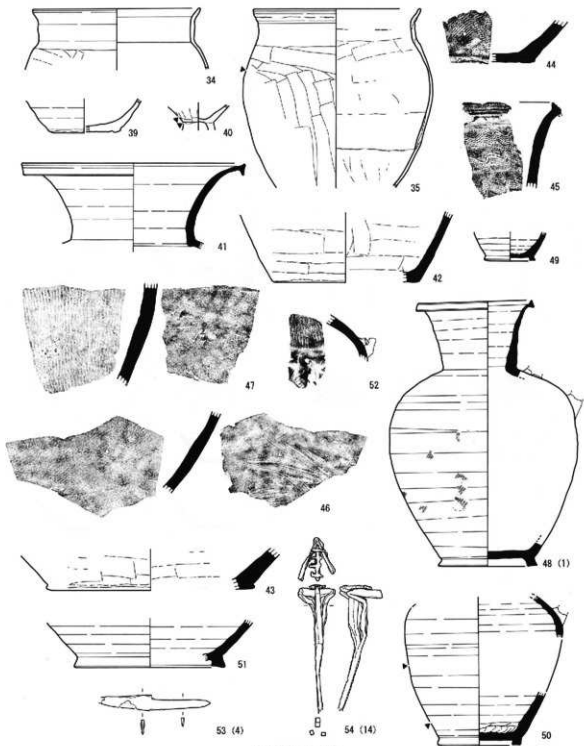


1. 褐色土層 (10784/1) 100% ローム粘土・φ3mm 片ハリス・少量少砂。
  2. 赤褐色土層 (10785/1) 100% ローム・8/4 ローム粘土・φ1~2mm 大ハリス多数、φ3mm 大100個/1 アロップ砂。
  3. 灰褐色土層 (10786/2) φ3mm 大100個/1 アロップ・100% ローム粘土多数、φ3mm 大ハリス少量。
  4. 紅土・黄褐色土層 (10786/3) 100% ローム粘土・φ3mm 大ハリス多数。
  5. 淡褐色土層 (10786/4) ローム土質、100% 片粘土・φ3mm 大ハリス少。
- ① 瓦土。  
 ② 腐植土。



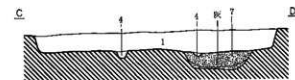
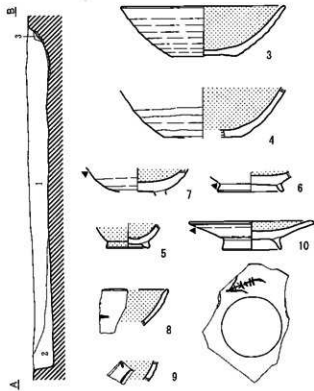
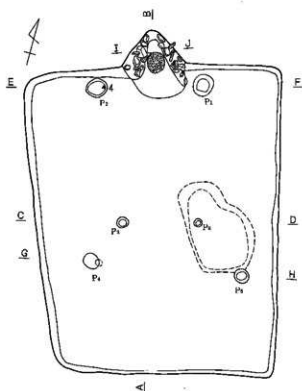
H439号住居址(2)

第219図 H439号住居址(2)

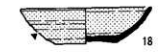
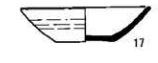
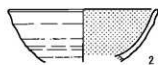


H439号住居址(3)

第220图 H439号住居址(3)



0 距離 141.00m (1:50) 2m

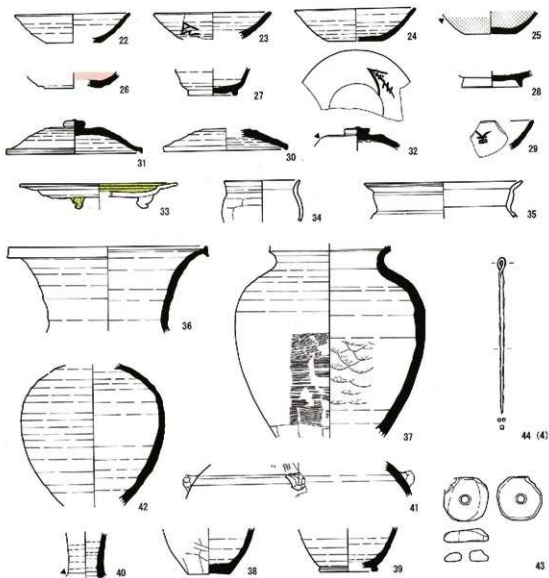


1. 灰黄褐色土層 (1073A/G) 1073A/G ローム粒子多量。特に 1・2 層間では特に濃密。φ30m-50m 大のバミス多量。
2. 1 層中のローム粒子を含まないもの。1 層に比べ粒子がやや細かい。
3. 灰黄褐色土層 (1073A/G) 1073A/G ローム粒子・φ30m 大バミス少量。
4. 灰褐色土層 (1073J/I) 粘質土。尖稜を受け凹く跡ある。
5. 灰褐色土層 (1073J/I) 焼土・灰・炭化物多量。
6. 灰黄褐色土層 (1073A/G) 1073A/G ローム多量。φ30m 大バミス少量。炭化物多量。
7. 灰黄褐色土層 (1073A/G) ローム主体。
8. 焼土。

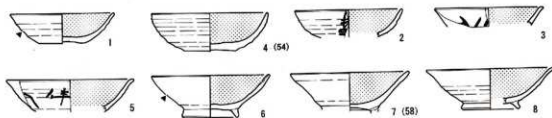


II441号住居址 (1)

第221図 H441号住居址 (1)

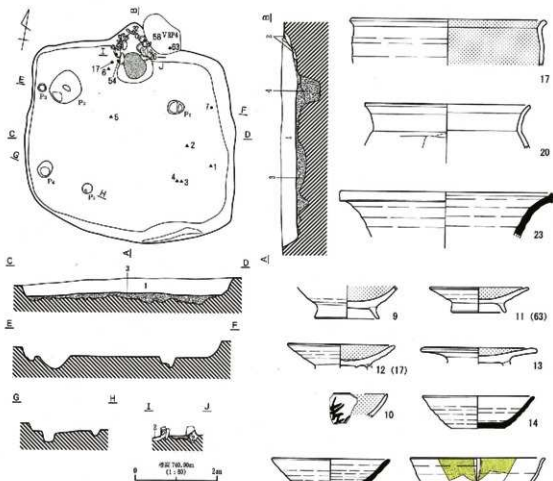


H441号住居址(2)

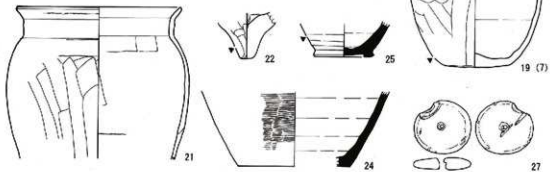


H443号住居址(1)

图222 图 H441号住居址(2)·H443号住居址(1)

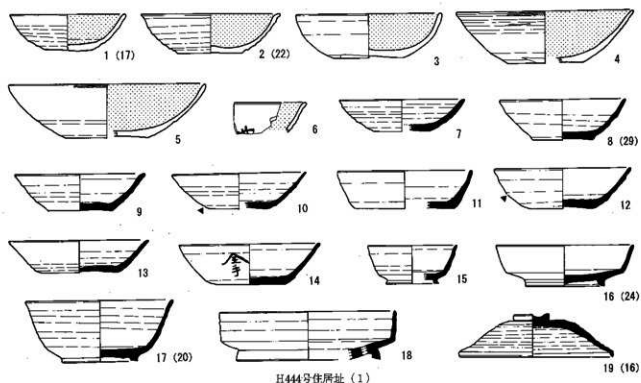
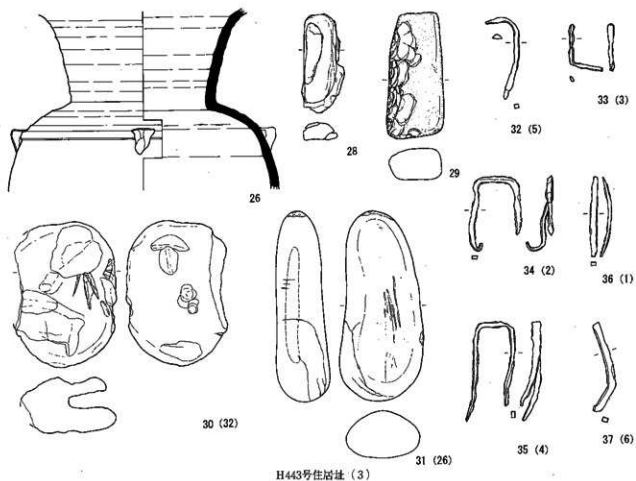


1. 赤褐色土層 (10783/2) 63cm入びタタキ。  
 2. 赤褐色土層 (10783/4) カマツ積層上、63cm入びタタキ。  
 3. 黒褐色土層 (10783/2) 10783/3ブロック状に覆れる。10783/4ロームブロック (45-55cm) 也。  
 4. 黒褐色土層 (10783/2) 63cm入びタタキ。  
 5. 雑土 (10787/3)。

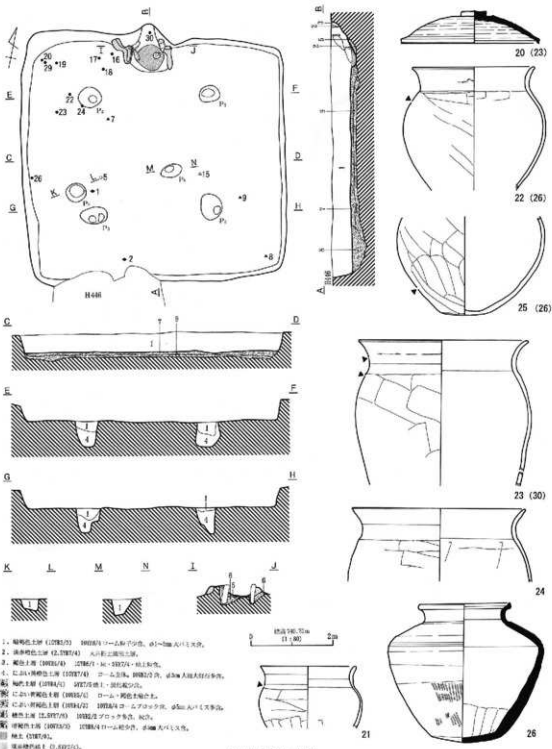


H443号住居址 (2)

第223図 H443号住居址 (2)



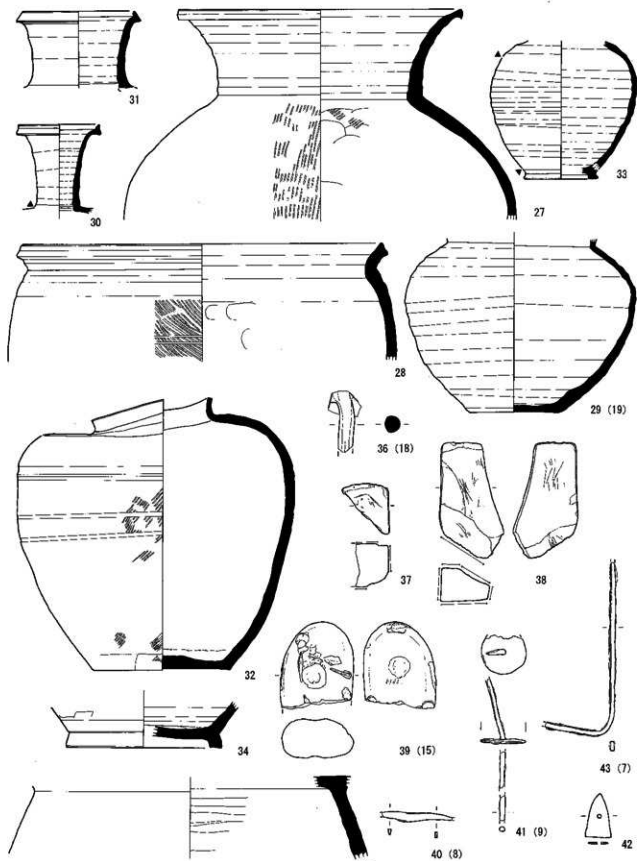
第224图 H443号住居址 (3) · H444号住居址 (1)



H444号住居址(2)

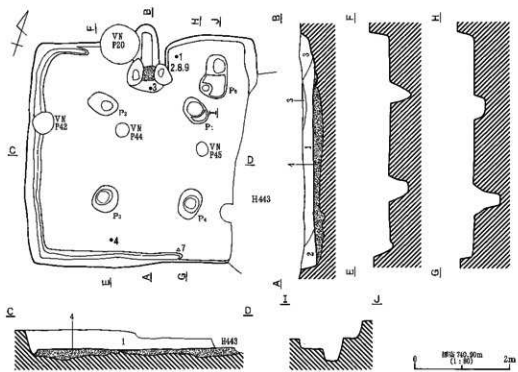
第225図 H444号住居址(2)



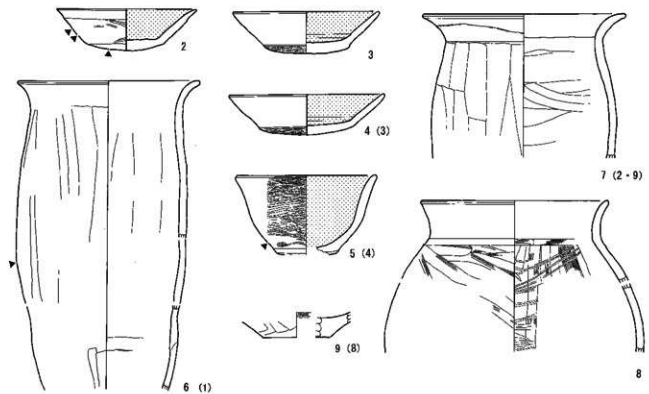
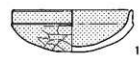


H444号住居址 (3)

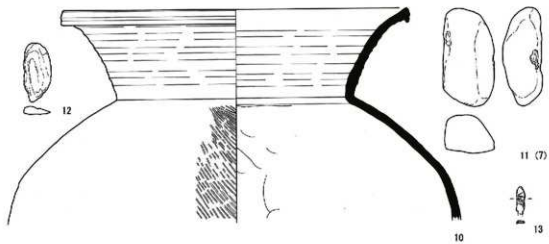
第226图 H444号住居址 (3)



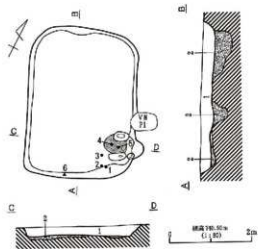
1. 暗褐色土層 (10YR3/3) φ2m 大ナリス・φ5m 大 10YR3/4 ロームブロック状。
  2. 暗褐色土層 (10YR3/3) 10YR2 層ブロック状に不均に含。
  3. 灰白色土層 (10YR7/1) カマド遺出層。2.5YR7 層粘土ブロック。10YR3/7 状。
  4. 暗褐色土層 (10YR3/3) 粘土層。10YR3/4 ローム・10YR3/6 ローム・φ2m 大ナリスをブロック状に含。
- ☒ 粘土



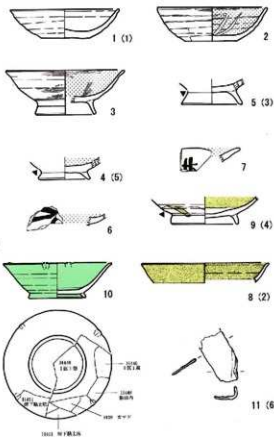
H445号住居址 (1)  
 第227図 H445号住居址 (1)



H445号住居址 (2)

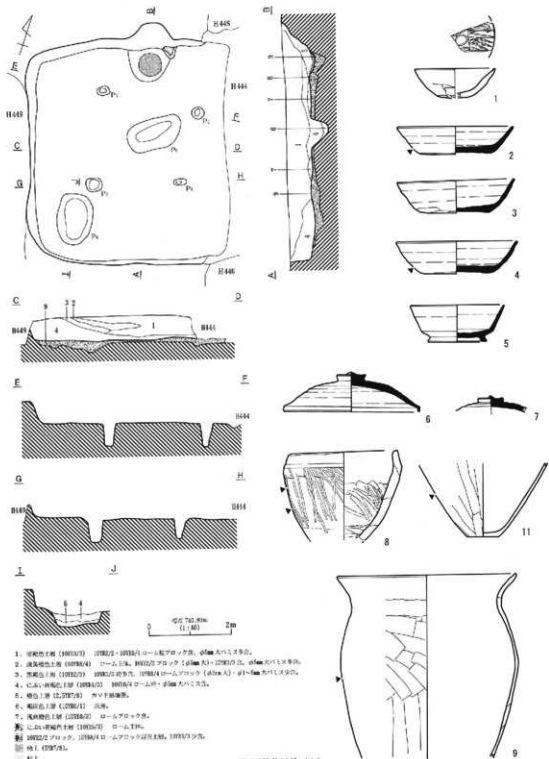


1. 以24号骨柄土器 (1015号) 为中心, 3.6米, 以圆形口土器为中心。  
 2. 以24号骨柄土器 (7.037号) 为中心, 以一点为中心。  
 3. 地土 (1015号) 以点为中心。



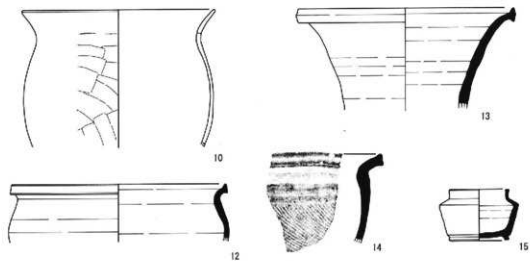
H446号住居址

第228图 H445号住居址 (2) · H446号住居址

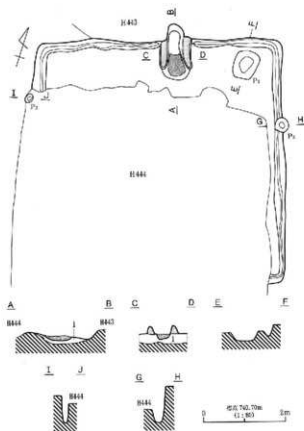


H447号住居址 (1)

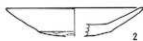
第229回 H447号住居址 (1)



H447号住居址(2)

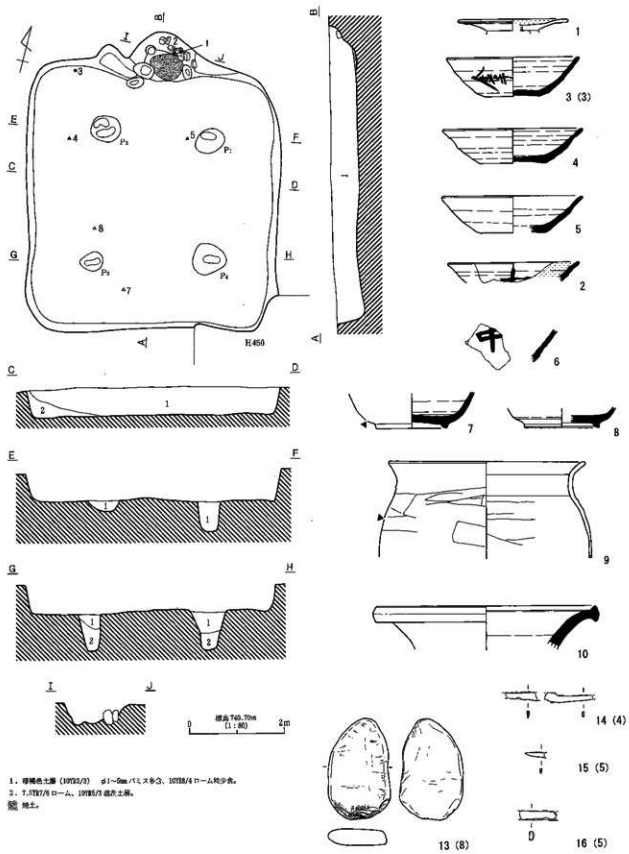


1. 1993/10-1, 1995/10-1 出土の土器、石器。  
 2. 1993/10-1 内蔵の土器。  
 3. 1997/10。



H448号住居址

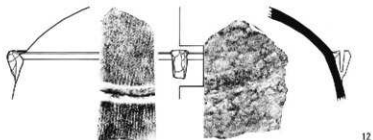
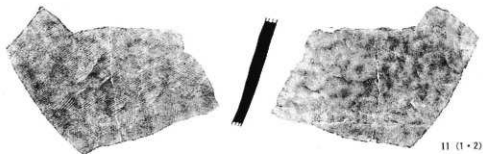
第290図 H447号住居址(2)・H448号住居址



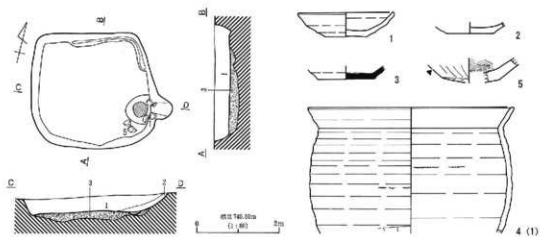
1. 厚褐色土層 (1973/2) 砂1-5mm、片石、多、1978/4ローム砂少。  
 2. 7.57/7/8ローム、1978/2褐色土層。  
 ② 粘土。

H449号住居址 (1)

第251图 H449号住居址 (1)



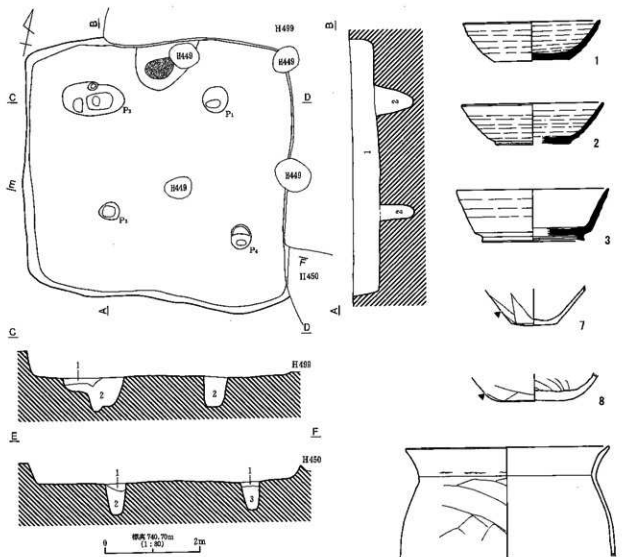
H449号住居址(2)



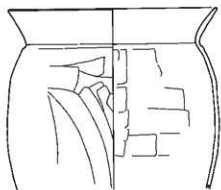
1. 砂焼土片 (0084/3) φ3-5mm 大穴ハリス状、0084/4 ローム状・0082/2 フロック (φ50mm 大) 中欠。  
 2. 黄白土層 (0084/4) φ2mm 大穴ハリス状、焼土・砂成陶片。  
 3. 白土・黄褐色土層 (0084/2) 0082/2 フロック 5mm 程の壁面として敷出する。φ5mm 大穴ハリス状。  
 4. 焼土 (0082/6)。

H450号住居址

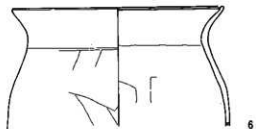
第232図 H449号住居址(2)・H450号住居址



1. 暗褐色土層 (10732/2)  $\phi$ 1-5cm パリス多色, 10732/2 ブロック ( $\phi$ 2cm 大) 少シ。  
 2. 濃い黄褐色土層 (10735/2) 10734/4 ロームブロック ( $\phi$ 1cm 大)・10732/2 ブロック ( $\phi$ 1cm 大) 多色,  $\phi$ 5cm 大パリス也。  
 3. 濃い黄褐色土層 (10734/2)  $\phi$ 2cm 大パリス也, 10734/7 ローム塊少シ。  
 4. 凝結 粘土。



5

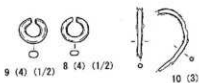
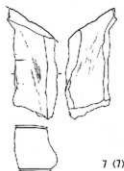
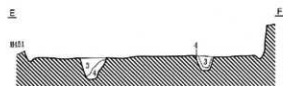
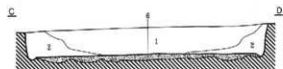
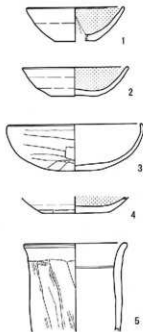
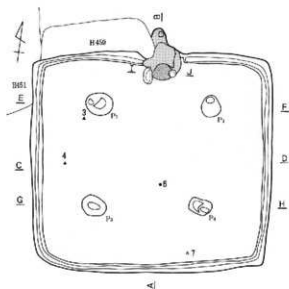


6

H451号住居址

第233図 H451号住居址

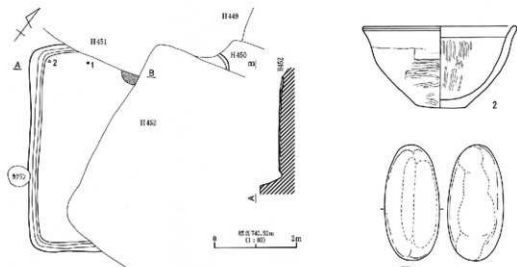




1. 塩原峠の上層 (1094/2) ローム土層、100%のブロック多量、φ20mm入のビス、100%のブロック (φ100mm) 片等。  
 2. におい-宮内館上層 (1095/2) φ20mm入のビス多量。  
 3. 宮内館土層 (1095/2) 100%の土-1094/1粘土 (φ100mm) 片。  
 4. におい-宮内館下層 (1096/1) φ100mm入のビス多量。  
 5. 塩土層 (1096/4) 100%の粘土。  
 6. 塩原峠下層 (1093/2) φ5.5mm入のビス多量、100%のローム片。  
 7. 粘土 (1792/4)。  
 8. 灰土層 (1093/1)。

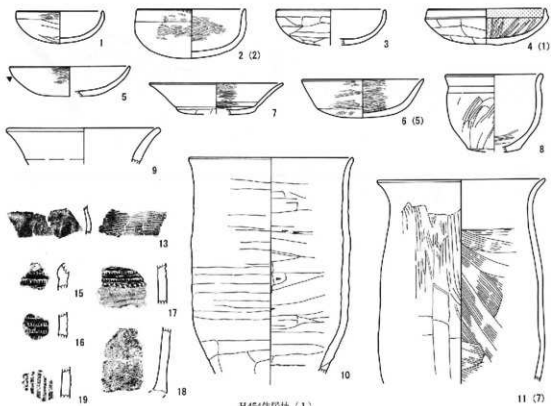
H452号住居址

第234図 H452号住居址



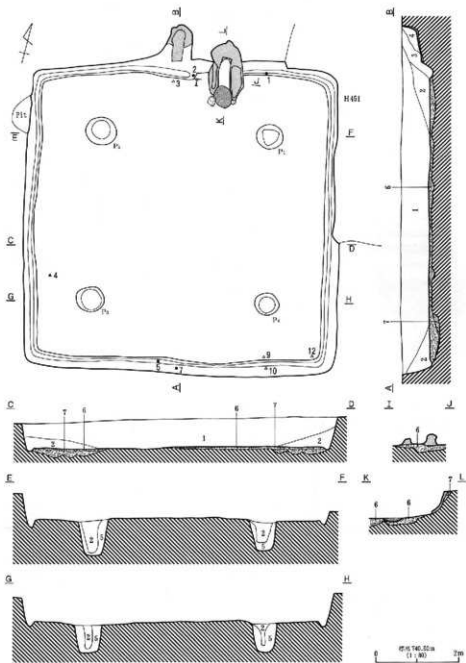
1. 中央部彩色土層 (10785/5) 10788/4 ロームアロックス層。  
 2. 溝土 (307/76) 10785/1 土層。

H453号住居址



H454住居址 (1)

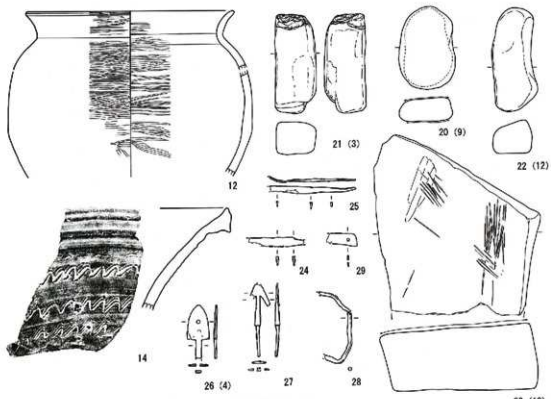
第235図 H453号住居址・H454号住居址 (1)



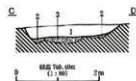
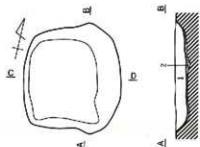
1. 築地土層 (1078/2) 赤土(200)以上土層。  
 2. 7.5m-8.0mの高層土層 (1078A/2) コーム状、60cm入りの土層。  
 3. 築地土層 (1078/2) 赤土(200)以上・1078Bの土層。  
 4. 築地土層 (1078/2) 赤土・1078C。  
 5. 築地土層 (1078A/2) コーム状土層、1078Dブロック・1078Eブロック。  
 6. 築地土層 (1078/2) 1078A/2(1)・1078B/2(1)ブロック。  
 7. 築地土層 (1078/2) 1078B/2(1)ブロック。  
 8. 築地土層 (1078A/2)。  
 9. 築地土層 (1078/2)。

H454号住居土 (2)

第236図 H454号住居土 (2)



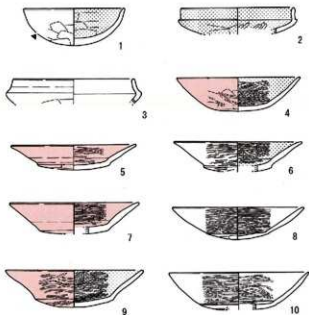
H454号住居址 (3)



1. 紅土(薄褐色土層) (1078L/2) φ300mm 土バリエス、1078/4 ローム層少。  
 2. 黒褐色土層 (1003L/2) φ300mm 土バリエス・1078/4 ローム層少。  
 3. 薄黒褐色土層 (1078/4) ローム土層、1078/2 少。

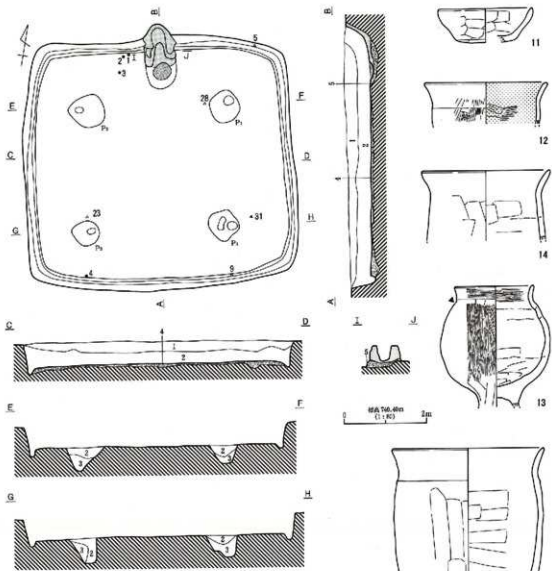


H455号住居址



H456号住居址 (1)

第237図 H454号住居址 (3)・H455号住居址・H456号住居址 (1)



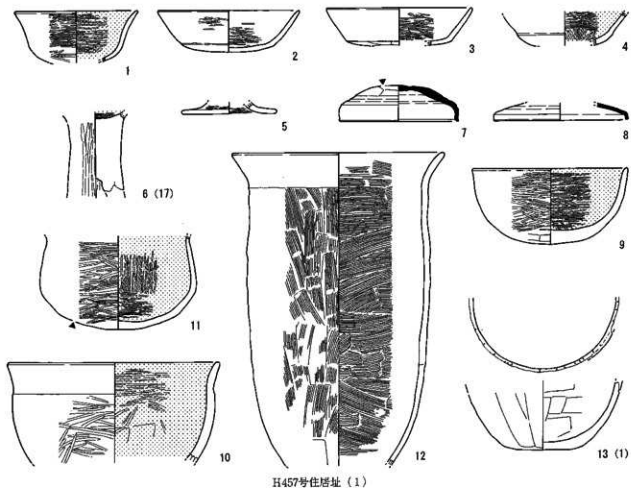
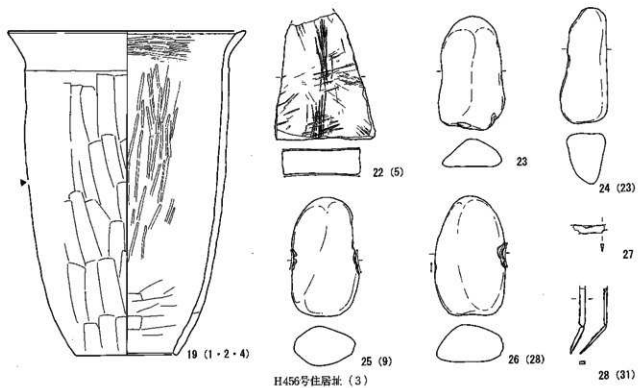
1. 明褐色土層 (1000/2) 2. 1-3mm 穴付土層。  
 2. 明褐色土層 (1000/2) 2000/4 コームゾーン付坑内層に於、1000/2 層とプロット (20-30cm) 少量、45cm 穴付土層多。  
 3. 黄褐色土層 (1000/2) コーム土層、1000/2 少量。  
 3. 黄褐色土層 (1000/2) コーム土層、1000/2 プロット少量。  
 4. 白濁褐色土層 (2000/2) コーム土層、1000/4 土層 + 2. 層付土層に於。  
 5. 溝、(1000/2)。  
 6. 灰白色土 (1000/2)。



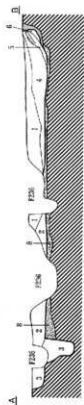
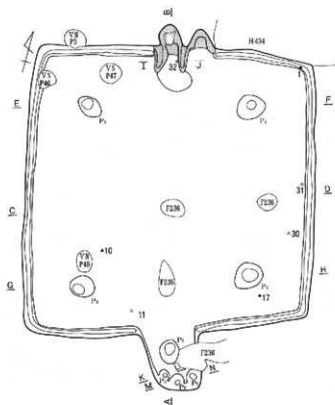
20 (1/2) 21 (1/2)

H456号住居址(2)

第238回 H456号住居址(2)



第239图 H456号住居址 (3)·H457号住居址 (1)



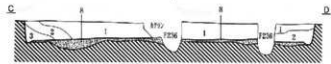
15 (30)



14 (31)



16 (32)



17 (11)



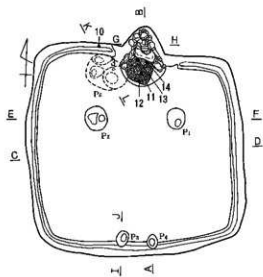
18 (10)

0 10 20m  
(1:50)

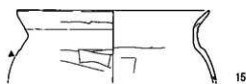
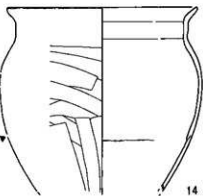
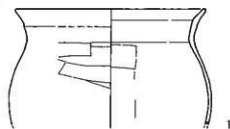
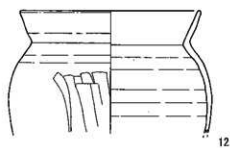

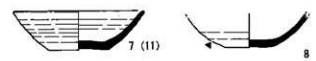
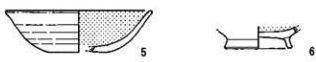
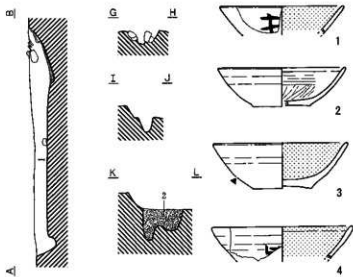
1. 土間・埋蔵土層 (10024/3) 1000/4 ロームブロック (φ200 A)・φ200 A/1 スリット、10022/2 ブロック (φ200 A) 等。
2. 土間・埋蔵土層 (10025/3) ローム地盤、φ200 A/1 スリット。
3. 埋蔵土層 (10022/2) 1000/3 ロームブロック・φ200 A/1 スリット。
4. 埋蔵土層 (10022/2) カマフ石基礎、10022/2 石。
5. 埋蔵土層 (10022/2) 1000/3 ブロック (φ100 A)・1000/3 石等。
6. 埋蔵土層 (10022/2) 1000/4 ロームブロック・10022/2 石。
7. 埋蔵土層 (10022/2) 1000/4 ローム地盤、10022/2 石。
8. 土間・埋蔵土層 (10022/4) 1000/4 ローム・1000/3 石。
9. 埋蔵土層 (10022/4) 1000/4 石。

H457号住居跡 (2)

第240図 H457号住居跡 (2)



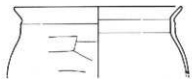
1. 暗褐色土層 (1973/9) 4.1-5.6m 先P1及少量、1073/4 D—A 粘土層。  
 2. 灰白色土層 (1977/1) 灰泥てん。  
 3. 粘土 (1977/9)。



H458号住居址 (1)

第241图 H458号住居址 (1)

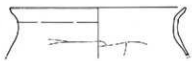




16



17



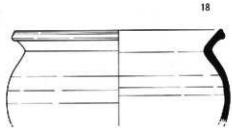
18



20



19



21 (13)



22



23 (12)



24



25 (14)



26



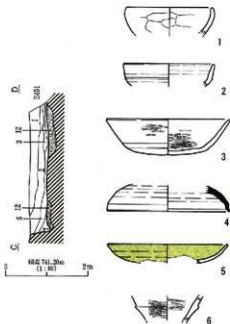
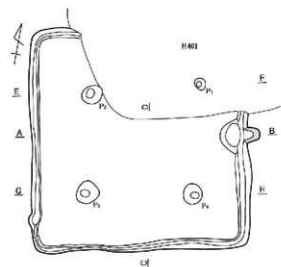
28 (10)



27 (3)

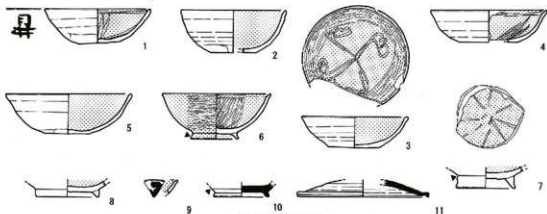
H458号住居址 (2)

第242图 H458号住居址 (2)



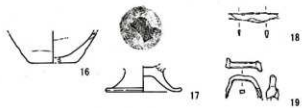
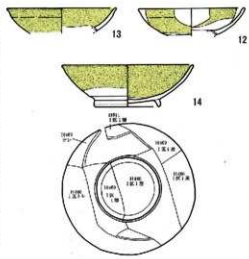
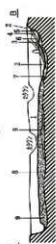
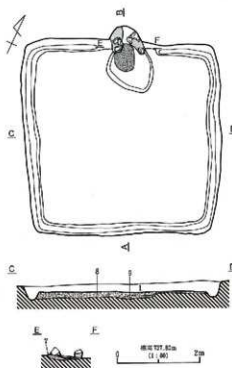
1. 黒褐色土層 (12782/2) パリス (7000~6500年) 区、ローム製フシゴ。
2. 黒褐色土層 (12782/2) ローム製フシ・パリス (6000~5500年) 多量。
3. 黒褐色土層 (12782/2) パリス (7000~6500年) 少量。1層より厚い。比較的均一層状。
4. 黒褐色土層 (12782/2) パリス (6000~5500年) 区。4層上部にアロック多量。
5. 黒褐色土層 (12782/2) ローム製フシ・パリス (6500~6000年) 多量。
6. 黒褐色土層 (12782/2) コーム土層。
7. 黒褐色土層 (12782/2) コーム土層・パリス (6500~6000年) 多量。
8. 黒褐色土層 (10935/2) 雑土多量。雑土層下部。
9. 黒褐色土層 (10935/2) パリス (6000) 少量。
10. 雑褐色土層 (10934/2) コーム土層。
11. 雑褐色土層 (10934/2) ローム製フシ多量。自然粘土。
12. 黒褐色土層 (10935/2) ローム製土。粘土多量。パリス少量。
13. 灰土層 (12782/2)。
14. 灰土 (12782/2) コーム製多量。

H459号住居址



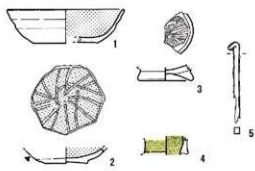
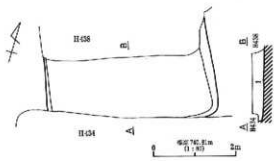
H460号住居址 (1)

第243図 H459号住居址・H460号住居址 (1)



- 1. 褐色土層 (1093/2)  $\phi 3m$  大バリス少土。
- 2. 褐色土層 (1094/4) カマド遺跡土・焼土層。
- 3. 褐色土層 (7,538/4) カマド遺跡土・焼土層。
- 4. 褐色土層 (1093/2) 焼土敷少土。
- 5. 褐色土層 (7,535/3) 焼土敷少土。カマド跡土中層。
- 6. におい・骨殖土層 (1094/2) パウダー・ローム少土。
- 7. 褐色土層 (1093/3)  $\phi 3m$  大黒陶土敷・バリス土。
- 8. におい・骨殖土層 (1094/2) ぐんじ・バクダ・灰ローム・ $\phi 3m$  大バリス少土。
- 9. 褐色土層 (1093/2)  $\phi 3m$  大黒土敷少土。 $\phi 3m$  大バリス少土。
- 10. 褐色土層 (1094/4) 7,538/4 カマド跡土中層。
- 11. 焼土。

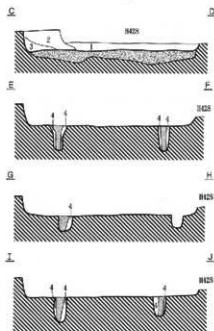
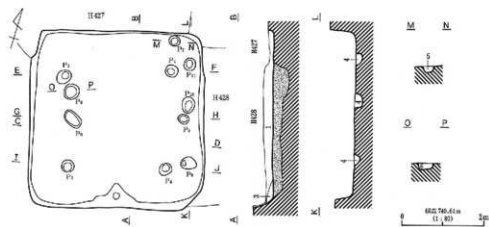
H460号住居址 (2)



- 1. におい・骨殖土層 (1096/2)  $\phi 3m$  大 1298/4 ロールブロック敷少土。1093/2 焼土・ $\phi 3m$  大バリス・白砂少土。

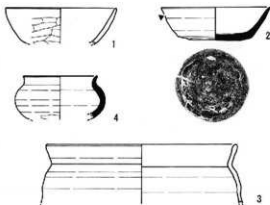
H461号住居址

第244図 H460号住居址 (2)・H461号住居址



1. 10035/73, 571, 675-678 コーム 2 枚の埋積の痕跡 (土層,  $\phi 300$  mm 穴バリエイタ多数)
2. 灰田層の土層 (10034/2) 10032/1, 674 フロップ ( $\phi 300$  mm) 多数,  $\phi 700$  mm 穴バリエイタ多数, 人為堆土
3. 灰田層の土層 (10033/2) 10033/1 コーム断片・ $\phi 100$  mm 穴バリエイタ多数
4. 10035/73, 571, 675-678 コーム断片の土層,  $\phi 300$  mm 穴バリエイタ多数
5. 7 畝-1 段層の土層 (10030/1) 10030/4 コーム・ $\phi 200$  mm 断片・ $\phi 700$  mm 穴バリエイタ多数
6. 埋積層の土層 (10032/1) 10032/3 コーム断片・ $\phi 100$  mm 穴バリエイタ多数

◎埋積



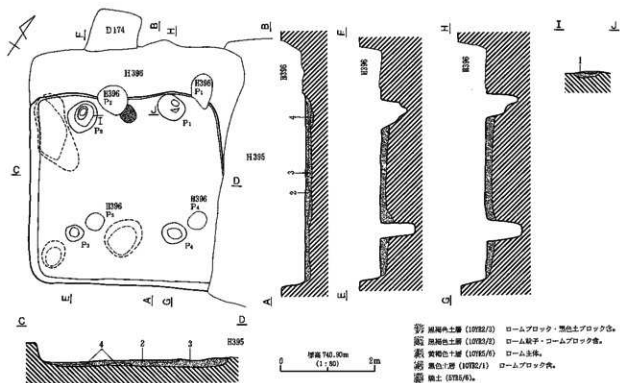
#### H462号住居址

1. 灰田層の土層 (10034/2) 10035/3 コーム・ $\phi 200$  mm 断片・10032/1 断片・ $\phi 100$  mm 穴バリエイタ多数
2. 灰田層の土層 (10033/2) 10033/3 コーム・ $\phi 200$  mm 断片・ $\phi 100$  mm 穴バリエイタ多数

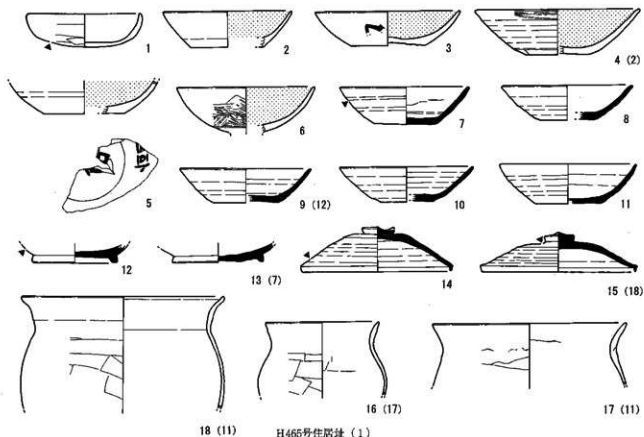


#### H463号住居址

家245团 H462号住居址・H463号住居址


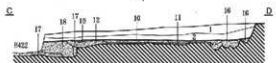
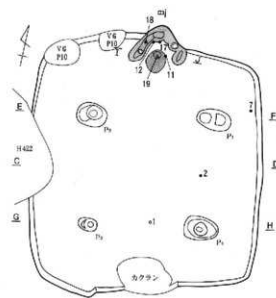


H464号住居址



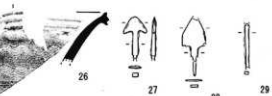



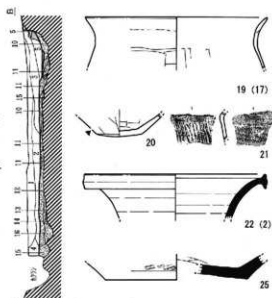
H465号住居址 (1)

第246図 H464号住居址・H465号住居址 (1)



24 (1)  
H465号住居址 (2)

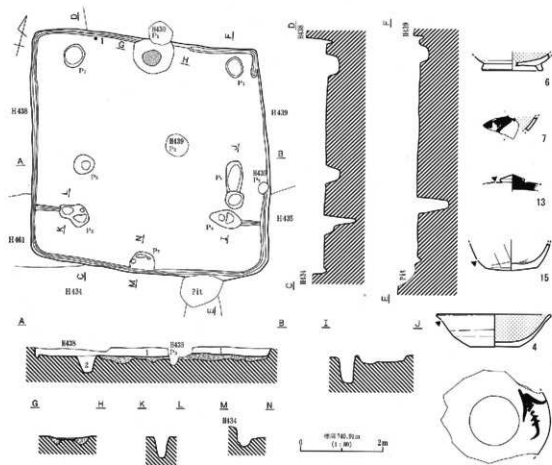
第247図 H465号住居址 (2)



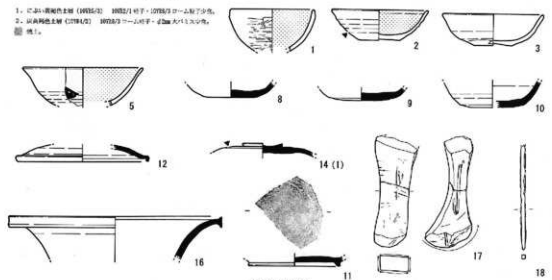
24 (17)  
H465号住居址 (2)

第247図 H465号住居址 (2)

1. 埋蔵土層 (1978/22) 砂-土質 灰白土層。
2. 埋蔵土層 (1978/22) 砂-土質 灰白土層。
3. 埋蔵土層 (1978/22) 砂-土質 灰白土層。
4. 埋蔵土層 (1978/22) 砂-土質 灰白土層。
5. 埋蔵土層 (1978/22) 砂-土質 灰白土層。
6. 埋蔵土層 (1978/22) 砂-土質 灰白土層。
7. 土質不明層 (1978/22) 砂-土質 灰白土層。
8. 埋蔵土層 (1978/22) 砂-土質 灰白土層。
9. 埋蔵土層 (1978/22) 砂-土質 灰白土層。
10. 埋蔵土層 (1978/22) 砂-土質 灰白土層。
11. 埋蔵土層 (1978/22) 砂-土質 灰白土層。
12. 埋蔵土層 (1978/22) 砂-土質 灰白土層。
13. 埋蔵土層 (1978/22) 砂-土質 灰白土層。
14. 埋蔵土層 (1978/22) 砂-土質 灰白土層。
15. 埋蔵土層 (1978/22) 砂-土質 灰白土層。
16. 埋蔵土層 (1978/22) 砂-土質 灰白土層。
17. 埋蔵土層 (1978/22) 砂-土質 灰白土層。
18. 埋蔵土層 (1978/22) 砂-土質 灰白土層。
19. 埋蔵土層 (1978/22) 砂-土質 灰白土層。
20. 埋蔵土層 (1978/22) 砂-土質 灰白土層。
21. 埋蔵土層 (1978/22) 砂-土質 灰白土層。
22. 埋蔵土層 (1978/22) 砂-土質 灰白土層。
23. 埋蔵土層 (1978/22) 砂-土質 灰白土層。
24. 埋蔵土層 (1978/22) 砂-土質 灰白土層。
25. 埋蔵土層 (1978/22) 砂-土質 灰白土層。

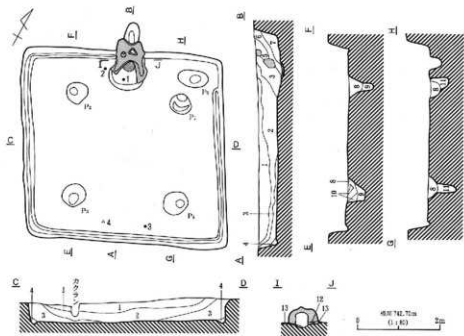
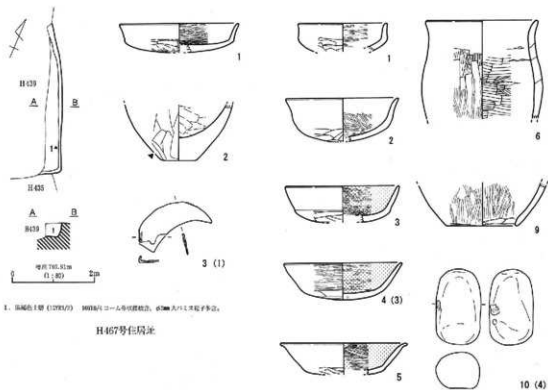


1. 北西-南東向き土庫 (H466-1) H466-1の地下・1075/3のコンクリート製土庫。  
 2. 北西-南東向き土庫 (H466-2) H466-2の地下・1075/3のコンクリート製土庫。  
 3. 北西-南東向き土庫 (H466-3) H466-3の地下・1075/3のコンクリート製土庫。



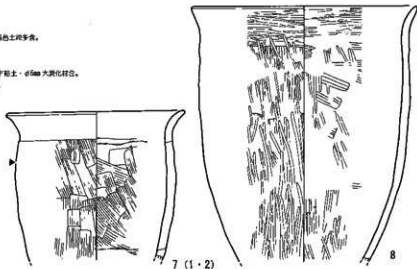
H466号住居址

第248図 H466号住居址

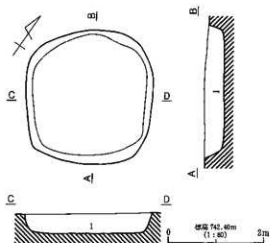




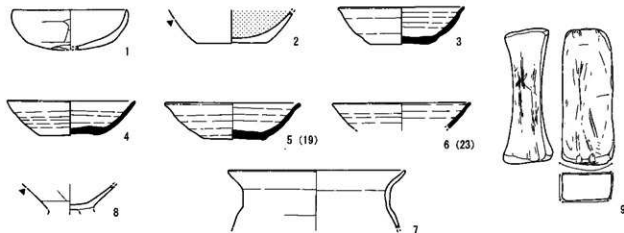
1. 暗褐色土層 (10784/2)  $\phi 5m$  大ローム層・黒色土砂多。
2. におい(黄褐色土層 (10785/4)  $\phi 30m$  大ロームブロック・黒色土砂多。
3. 褐色土層 (10784/5) くずんば(バウダー)ローム多。
4. 暗褐色土層 (10783/2) バウダー(ローム)少。
5. 暗褐色土層 (7.10783/2)  $\phi 10m$  大黒色土塊・ $\phi 5m$  大カマド層土・ $\phi 5m$  大炭化層。
6. 暗褐色土層 (10782/4) カマド跡(黒土)多。焼土粒少。
7. 暗褐色土層 (10782/4) 焼土・カマド跡(黒土)多。
8. 暗褐色土層 (10783/2) ローム砂粒少。
9. 黄褐色土層 (10785/6) ローム砂粒多。
10. 褐色土層 (10784/6) ローム砂粒多。
11. 暗褐色土層 (10784/4) ローム砂粒少。
12. 暗褐色土層 (10785/8) カマド層土。ローム粒多。
13. 暗褐色土層 (7.10782/1) カマド層土。 $\phi 3m$  大バリエ土。
14. 焼土 (7.10784/8)。
15. 暗褐色土 (2.10786/6)。



H468号住居址 (2)

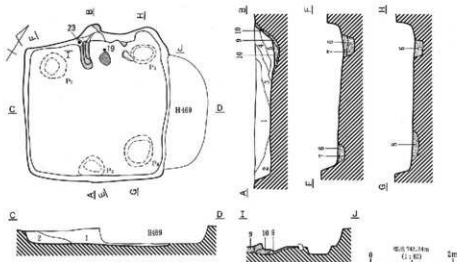


H469号住居址



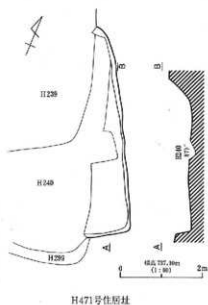
H470号住居址 (1)

第250図 H468号住居址 (2)・H469号住居址・H470号住居址 (1)

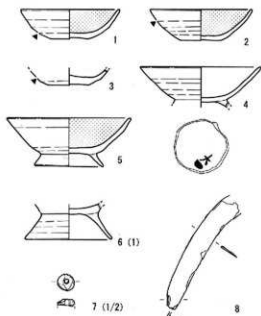


1. 焼物出土層 (I2082/2) <千人舟のローム層の先、約30cm 入層少量。>
  2. 焼物出土層 (I2082/2)  $\phi$ 30-50cm 大型土製瓦片。
  3. 焼物出土層 (I2084/1) <千人舟のローム層の先、約7cm 入層ワット層がほとんど。>
  4. 焼物出土層 (I2082/2) <千人舟のローム層の先、約3cm 大型土製・約5-10cm 大型ワット層がほとんど。>
  5. 焼物出土層 (I2084/1) カマド層の下の土。
- ④ 焼物出土層 (I0032/3) パリ木少量。  
 ⑤ ⑥ ⑦ ⑧ ⑨ ⑩ ⑪ ⑫ ⑬ ⑭ ⑮ ⑯ ⑰ ⑱ ⑲ ⑳ ㉑ ㉒ ㉓ ㉔ ㉕ ㉖ ㉗ ㉘ ㉙ ㉚ ㉛ ㉜ ㉝ ㉞ ㉟ ㊱ ㊲ ㊳ ㊴ ㊵ ㊶ ㊷ ㊸ ㊹ ㊺ ㊻ ㊼ ㊽ ㊾ ㊿
- ① ② ③ ④ ⑤ ⑥ ⑦ ⑧ ⑨ ⑩ ⑪ ⑫ ⑬ ⑭ ⑮ ⑯ ⑰ ⑱ ⑲ ⑳ ㉑ ㉒ ㉓ ㉔ ㉕ ㉖ ㉗ ㉘ ㉙ ㉚ ㉛ ㉜ ㉝ ㉞ ㉟ ㊱ ㊲ ㊳ ㊴ ㊵ ㊶ ㊷ ㊸ ㊹ ㊺ ㊻ ㊼ ㊽ ㊾ ㊿
- ① ② ③ ④ ⑤ ⑥ ⑦ ⑧ ⑨ ⑩ ⑪ ⑫ ⑬ ⑭ ⑮ ⑯ ⑰ ⑱ ⑲ ⑳ ㉑ ㉒ ㉓ ㉔ ㉕ ㉖ ㉗ ㉘ ㉙ ㉚ ㉛ ㉜ ㉝ ㉞ ㉟ ㊱ ㊲ ㊳ ㊴ ㊵ ㊶ ㊷ ㊸ ㊹ ㊺ ㊻ ㊼ ㊽ ㊾ ㊿

H470号住居址 (2)

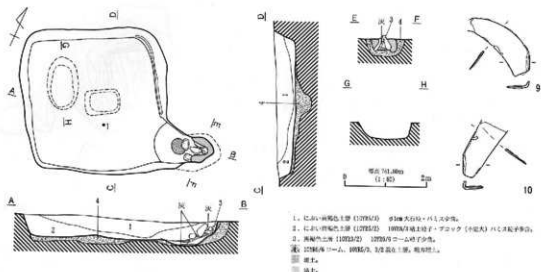


H471号住居址



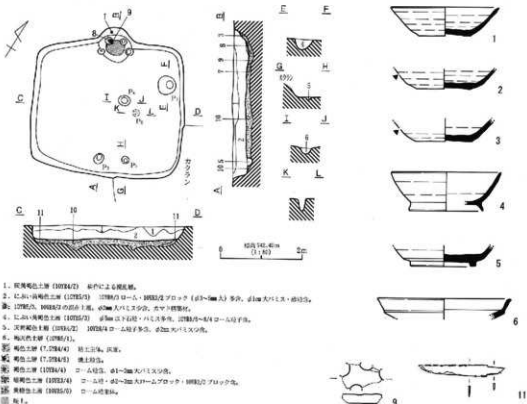
H472号住居址 (1)

第251図 H470号住居址 (2)・H471号住居址・H472号住居址 (1)



1. 北西角彩色土層 (1075/2) 約3m大石段・パリス分層。
2. 北西角彩色土層 (1075/2) 100%のローム・アブツク (中庭) パリス分層多。
3. 南彩色土層 (1075/2) 1075/2のローム多。
4. 1075/2のローム・パリス分層、1075/2のローム多。
5. 1075/2のローム・パリス分層、1075/2のローム多。
6. 彩色土層 (1075/1)。
7. 彩色土層 (7.254/4) 粘土層、灰層。
8. 彩色土層 (7.254/3) 黄土分層。
9. 彩色土層 (1075/4) ローム層、約1-3m大石段。
10. 彩色土層 (1075/4) ローム層、約1-3m大石段・アブツク・100%のローム多。
11. 彩色土層 (1075/5) ローム層。
12. 黄土。
13. 黄土。

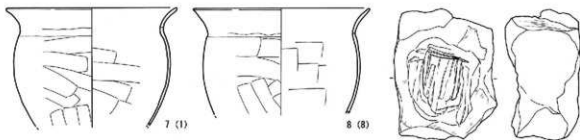
H472号住居址(2)



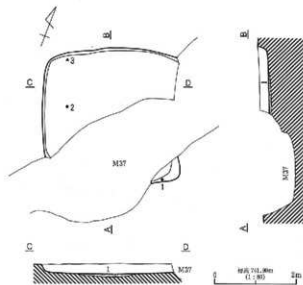
1. 彩色土層 (1075/2) 扉付による彩色層。
2. 北西角彩色土層 (1075/2) 100%のローム・100%のアブツク (約1-3m大) 多、約1m大石段・彩色層。
3. 1075/2、1075/2の彩色土層、約1m大石段・パリス分層、灰層。
4. 北西角彩色土層 (1075/2) 約1m以下石段・パリス分層、1075/2のローム多。
5. 彩色土層 (1075/2) 100%のローム多、約2m大石段。
6. 彩色土層 (1075/1)。
7. 彩色土層 (7.254/4) 粘土層、灰層。
8. 彩色土層 (7.254/3) 黄土分層。
9. 彩色土層 (1075/4) ローム層、約1-3m大石段。
10. 彩色土層 (1075/4) ローム層、約1-3m大石段・アブツク・100%のローム多。
11. 彩色土層 (1075/5) ローム層。
12. 黄土。
13. 黄土。

H473号住居址(1)

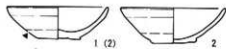
第252図 H472号住居址(2)・H473号住居址(1)



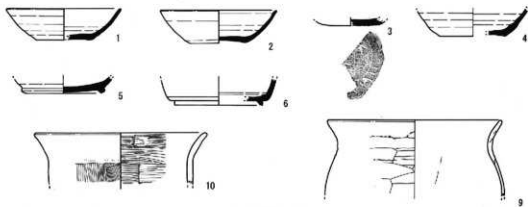
H473号住居址 (2)



1. 住居址の平面図 (100%/2) 100A/2・100B/2 D-A・dはAの距離・dはAの長さ・dはBの長さ。  
2. 断面図。

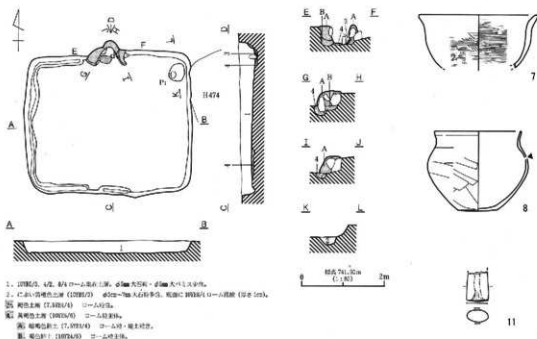


H474号住居址

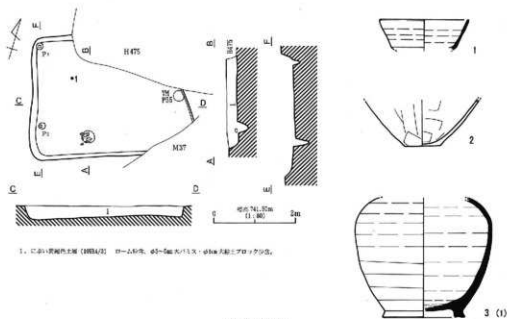


H475号住居址 (1)

第253回 H473号住居址 (2)・H474号住居址・H475号住居址 (1)



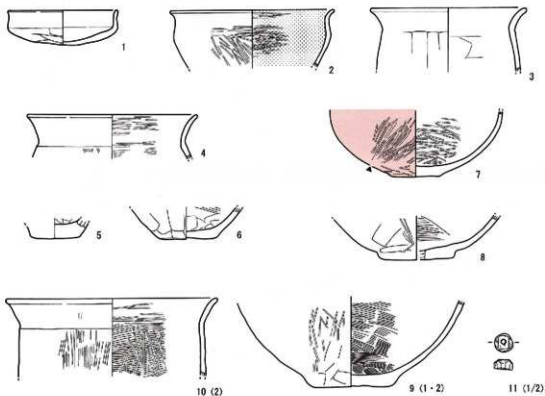
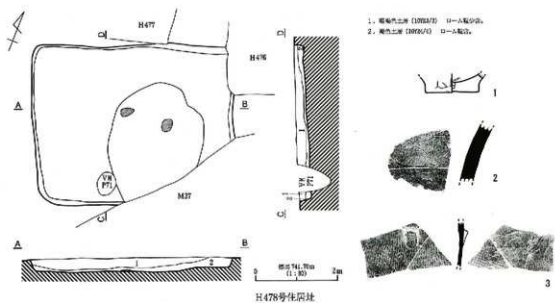
H475号住居址 (2)



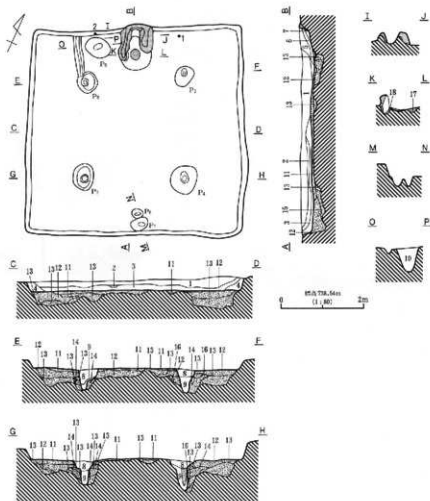
H476号住居址

第254回 H475号住居址 (2)・H476号住居址





第256图 H478号住居址·H479号住居址(1)

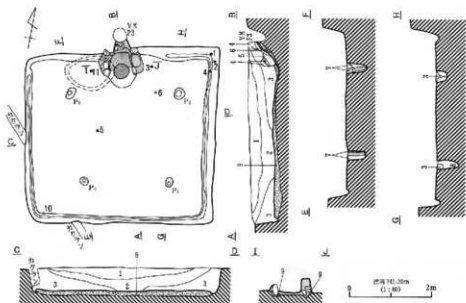


1. 最晩色土層 (1003/4) ローム粒子・ロームブロック・パリス多量、黒色土ブロック少量、赤アサ石瓦で葺かれた土床ブロック状の石。
2. 最晩色土層 (1003/2) 腐敗・崩アブロック多量、パリス少量。
3. 最晩色土層 (1003/3) ローム粒子・パリス少量。
4. 最晩色土層 (1003/5) 腐敗・崩アブロック多量、黒色土ブロック・パリス・ローム粒子多。
5. 最晩色土層 (1003/1) 白色粘土多量、1003/2同、褐色粒子少量。
6. 最晩色土層 (1003/3) 白色粘土・粘土・褐色。
7. 最晩色土層 (1003/4) ローム粒子多。
8. 最晩色土層 (1003/3) パリス少量。
9. 最晩色土層 (1003/2) パリス・ローム粒子・褐色土ブロック多。
10. 最晩色土層 (1003/3) パリス・ローム粒子多、ロームブロック・黒色土ブロック少量。
11. 最晩色土層 (1003/3) 腐敗、ローム粒子・パリス多量、土器破片多。
12. 最晩色土層 (1003/2) ローム粒子・ロームブロック・パリス・黒色土ブロック多。
13. 最晩色土層 (1003/3) ローム多。
14. 最晩色土層 (1003/2) 褐色土ブロック多量、ローム粒子・パリス少量。
15. 最晩色土層 (1003/2) ローム粒子・パリス・崩アブロック多。
16. 最晩色土層 (1003/2) ローム粒子・ロームブロック・パリス多。
17. 最晩色土層 (1003/1) 白色粘土粒子多。
18. 最晩色土層 (1003/2) ローム粒子多。
19. 最晩色土層 (1003/2) 腐敗の石、黒いローム多量で覆われている。
20. 最晩色土層 (1003/3) パリス少量。

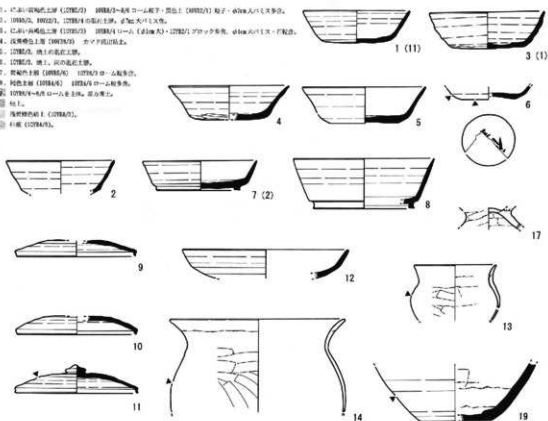
#### H479号住居址 (2)

#### 第257図 H479号住居址 (2)



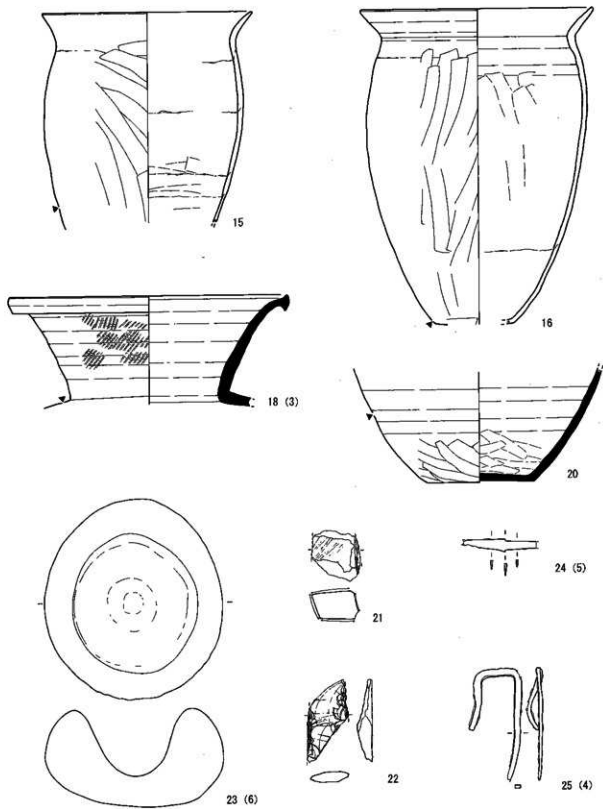


1. 中央の円形土壇 (1298/3) 1000/3-遺構 コーム地下・原土 (1092/1) 粘土・60cm入/バリス多。
2. 1096/2, 1092/7, 1298/4 の原土層, 67cm入/バリス多。
3. 中央の円形土壇 (1298/3) 1000/4 ローム (63cm入)・1292/1 プラック多量, 60cm入/バリス・バリス多。
4. 浅層原土層 (1092/3) カマド跡土壇。
5. 1298/5, 地上の原土層。
6. 1298/5, 地上, 原の原土層。
7. 壁跡内土層 (1096/6) 1076/7 コーム多量。
8. 同色土層 (1076/6) 1000/4 コーム多量。
9. 1076/8-8/9 コーム土層, 原の原土。
10. 原土。
11. 浅層原土層 I (1298/2)。
12. 杉板 (1298/4)。



11480号住居址 (1)

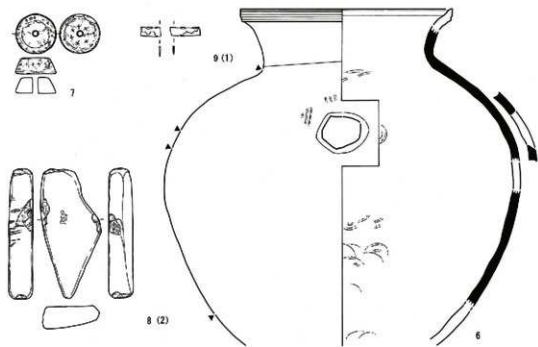
第258図 H480号住居址 (1)



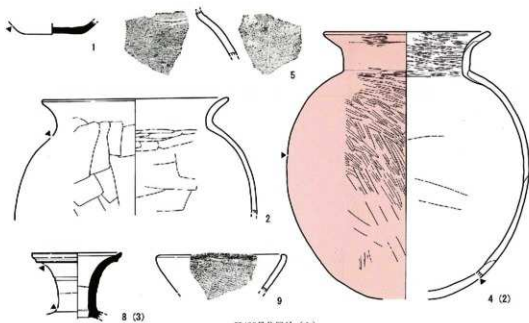
H480号住居址 (2)

第259图 H480号住居址 (2)



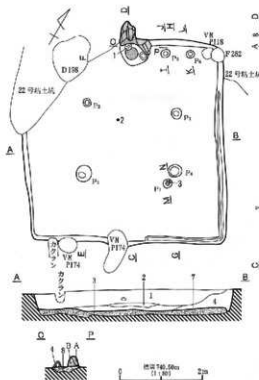


H481号住居址 (2)

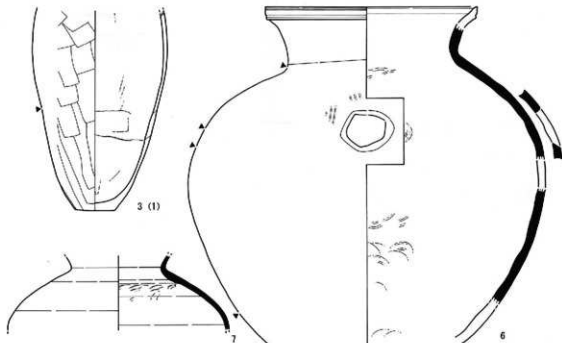


H482号住居址 (1)

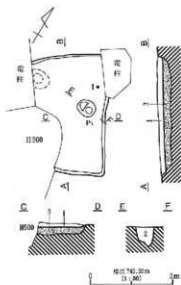
第261图 H481号住居址 (2) · H482号住居址 (1)



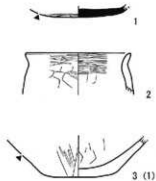
1. 加納粘土層 (10793/2) 加納砂ローム層・ $\phi$ 2.5m以下付いた多量。
2. 加納砂粘土層 (10793/3) 加納砂ブロック・10792付ブロック・付いた多量。
3. 加納砂粘土層 (10793/2) 加納砂ロームブロック・付いた多量。
4. 加納砂粘土層 (10793/3) コース土層。
5. 加納砂粘土層 (10793/2) 加納砂ローム層付・加納砂層。
6. 加納砂粘土層 (10793/3) ローム土層・加納砂層。
7. 加納砂粘土層 (10793/3) ローム土層。
8. 加納砂ローム・10792/2の砂土層。 $\phi$ 6m入ハリス・加納砂粘土・7.00m付粘土・粘土層付。
9. 加納砂粘土層 (10793/3)。
10. AMIC 10793/1・10792/2の多量。
11. 土。



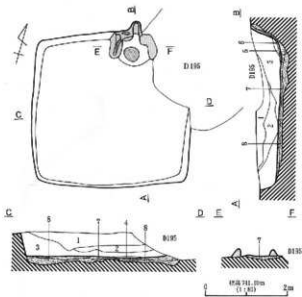
II482号住居址 (2)  
第262図 H482号住居址 (2)



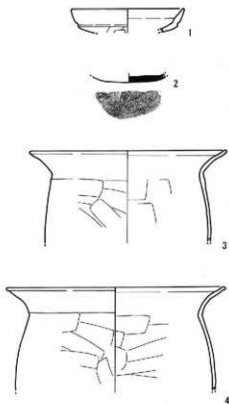
1. 焼けた土層 (1792/3) コーム状の穴。
2. 土層土層 (1792/1) コーム状の穴。
3. 焼けた土層 (1792/4) 約1-2m大のブロック・1792/3と対応。



H483号住居址

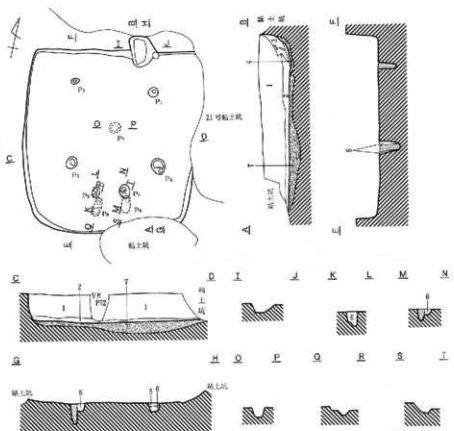


1. 1792/3, 1792/4のローン。1792/4の壁の土層、ハリス状の穴、土層の上。
  2. 焼けた土層 (1792/2) 1792/4のローンと1792/3のブロック (約1m x 1m) の間に、入り口の上。
  3. 1792/3-8/5のローンと2の土層。約3m以下の距離、ハリス状の穴、1792/1・1792/2・1792/4の各点。
  4. 焼けた土層 (1792/4) コーム状・約1-2m大のブロック。
  5. ハリス状の穴。
  6. 土層。
- 1792/4の焼けた土層 (1792/2) コーム状の穴。  
 1792/3の焼けた土層 (1792/3) 約1-2m大のブロック・ローン状の穴・1792/2のブロック (約1-2m大) の上。  
 1792/4の焼けた土層 (1792/4) 約1-2m大のブロック。

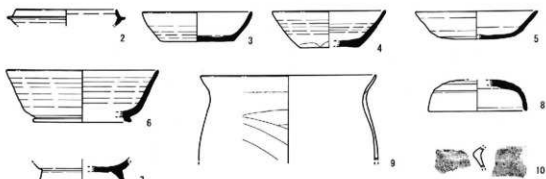
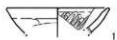


H484号住居址

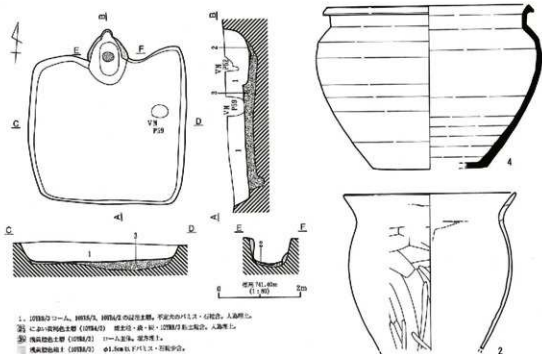
第263図 H483号住居址・H484号住居址



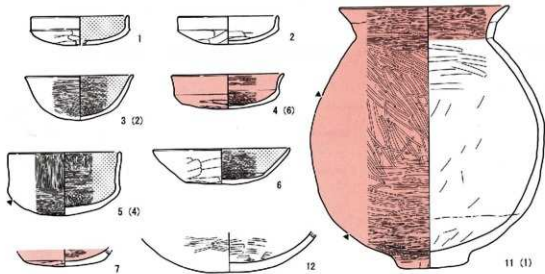
1. 土間・床敷色土層 (1075/7) 1075A/9-6/4 コーム下・1075A/2和子・φ100×11.1土柱。
  2. 土間・床敷色土層 (1075/7) 厚約100土層の厚さ、程度中土層より厚い。
  3. 赤土地上、1075/7の位に土層。
  4. 沢層。
  5. 焼土色土層 (1075/7) 1075A/9土・コム下子層。
  6. 土間・床敷色土層 (1075/7) 1075A/4コム・1075/7赤土。
  7. 焼土地上。
- F10E (1075A/2)。



H486号住居址  
第264図 H486号住居址



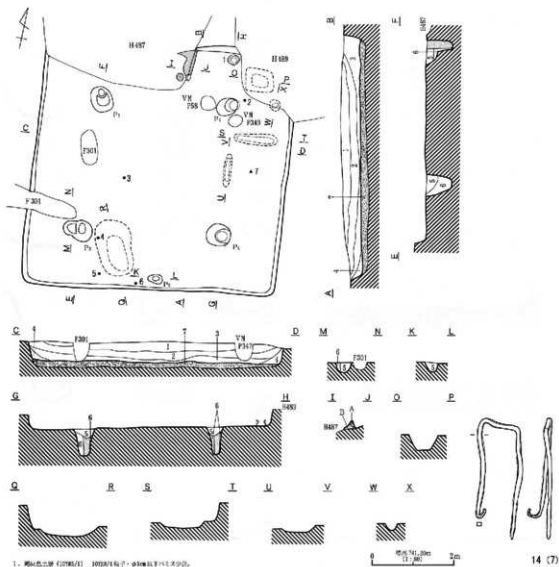
H487号住居址



H488号住居址(1)

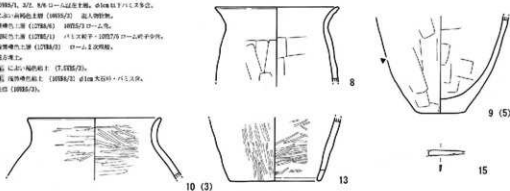
第265図 H487号住居址・H488号住居址(1)





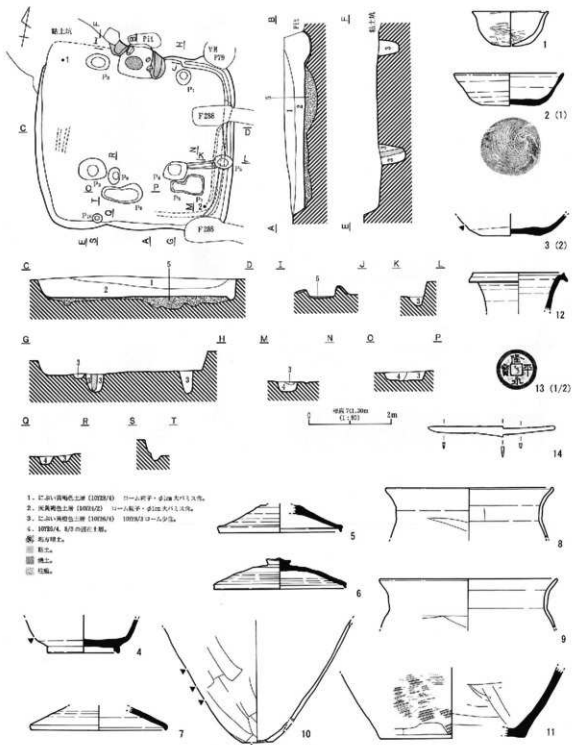
14 (7)

1. 陶器土器 (2786/2) 1955年7月—8月出土1件, 1件。
2. 陶器土器, 2件, 7月—8月出土1件, 1件。
3. 土器—陶器土器 (1986/2) 1955年7月—8月出土。
4. 陶器土器 (2786/2) 1955年7月—8月出土。
5. 陶器土器 (2786/2) 1955年7月—8月出土。
6. 陶器土器 (2786/2) 1955年7月—8月出土。
7. 陶器土器。
8. 土器—陶器土器 (2786/2)。
9. 陶器土器 (2786/2) 1955年7月—8月出土。
10. 陶器土器 (2786/2) 1955年7月—8月出土。
11. 陶器土器 (2786/2) 1955年7月—8月出土。
12. 陶器土器 (2786/2) 1955年7月—8月出土。
13. 陶器土器 (2786/2) 1955年7月—8月出土。
14. 陶器土器 (2786/2) 1955年7月—8月出土。
15. 陶器土器 (2786/2) 1955年7月—8月出土。



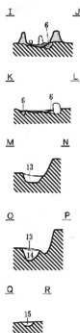

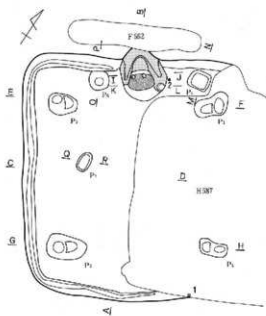
H488号住居址 (2)

第266图 H488号住居址 (2)

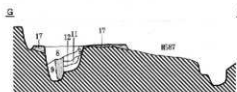
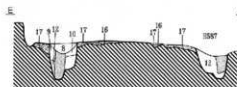



- 1. 紅土・黄褐色土層 (10000/3) ローム質土・多量腐植質土層。
- 2. 黄褐色土層 (10000/2) ローム質土・多量腐植質土層。
- 3. 紅土・黄褐色土層 (10000/3) 10000/3 ローム質土。
- 4. 10000/4 灰土の遺存土層。
- 5. 灰土層。
- 6. 黄土層。
- 7. 灰土層。

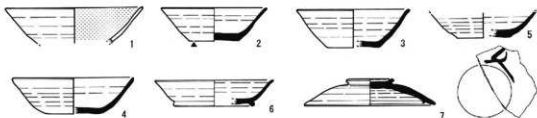
H489号住居址  
 第267図 H489号住居址



0 2m  
 0 100, 200, 300  
 (1/100)



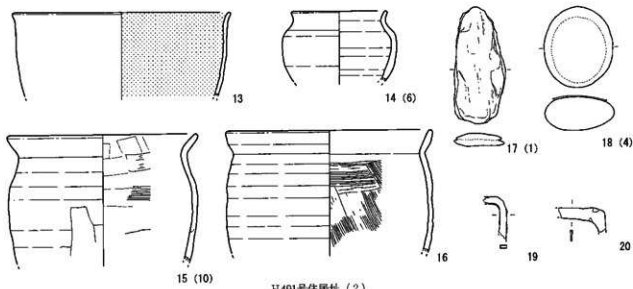
1. 深褐色土層 (10032/2) 赤褐色土層・パリス土、石片ブロック少量。
2. 褐色土層 (10032/2) 赤褐色土層・パリス土、褐色土ブロック少量。
3. 深褐色土層 (10032/2) パリス・ローム粒子多少。
4. 上記1-4層の土層 (3784/0) 粘土層、深褐色土がブロック状に分布。
5. 深褐色土層 (17, 10032/1) 赤褐色粘土・雑土。
6. 深褐色土層 (10032/4) パリス・ローム粒子・赤褐色粘土少量。
7. 深褐色土層 (10032/2) 赤褐色粘土ブロック少量。
8. 深褐色土層 (10032/2) パリス少量。
9. 深褐色土層 (10032/2) パリス多量、ローム粒子少量。
10. 10032/2とロームの混在土層、ロームブロック・パリス。
11. 上記1-4層の土層 (3783/4) ローム土層。
12. 上記1-4層の土層 (3783/4) ローム土層、深褐色土 (10032/2-2/2) をブロック状に含む。
13. 深褐色土層 (10032/3) ロームブロック・褐色ブロック・パリス。
14. 深褐色土層 (10032/3) ローム粒子・ロームブロック・パリス、赤褐色粘土ブロック (約30cm) 少量。
15. 深褐色土層 (10032/3) パリス少量。
16. 上記1-4層の土層 (3784/1) 赤褐色粘土層、ローム粒子・ロームブロックを含む。
17. 深褐色土層 (10032/2) ローム粒子・ロームブロック・約5cm以下パリス・褐色土ブロック多量。
18. 雑土 (10031/6)。
19. 粘土 (10031/4) 土ヤマト層等場1。
20. 砂層 (10032/2) パリス少量。



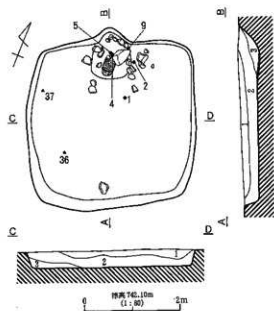
H490号住居址 (1)

圖268附 H490号住居址 (1)

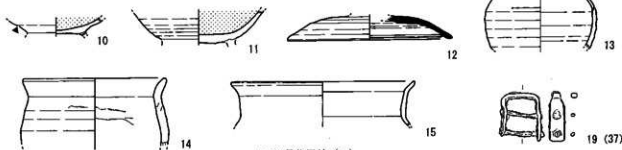




H491号住居址 (2)

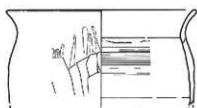
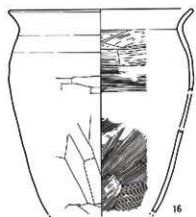


1. 黒褐色土層 (10YR2/2) ローム殻少肉。
2. 黒褐色土層 (10YR2/2) ローム殻・赤色粘土ブロック (φ1~3cm大) 帯。
3. 黒褐色土層 (10YR2/2) ロームブロック・黒色ブロック帯。



H492号住居址 (1)

第270図 H491号住居址 (2)・H492号住居址 (1)



17 (1)



18 (4)



20 (36)

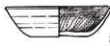
H492号住居址 (2)



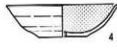
1



2



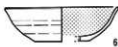
3



4




5



6



7



8



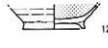
9



10



11



12



13



14



15



16



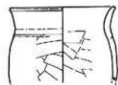
17



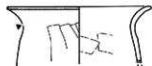
18



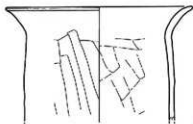
19



20



21



22



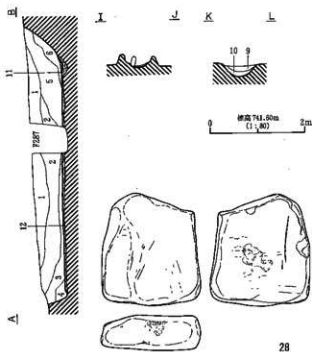
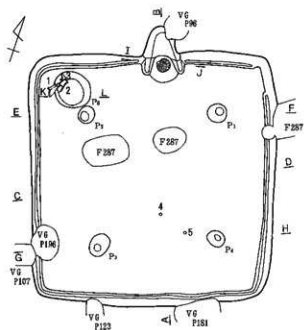
23



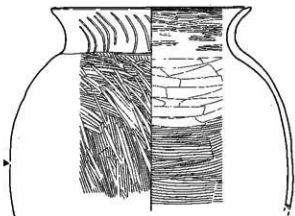
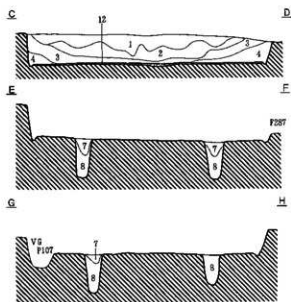
24

H493号住居址 (1)

第271图 H492号住居址 (2) · H493号住居址 (1)



28

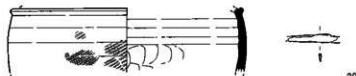


25 (1・2・3)

1. 黒褐色土層 (10YR2/2) バリス (直径φ5mm 大) 倉、炭化物少含。
2. 10YR2/1、ローム上の褐色土層。バリス多含、10YR2/1 ブロック状に存、炭化物少含。
3. 黒褐色土層 (10YR2/3) ローム粒子・ロームブロック少含、炭化物少。
4. 暗褐色土層 (10YR3/3) バリス倉。
5. 暗褐色土層 (10YR3/4) バリス (φ2~3mm 大)・赤褐色土ブロック多含、炭化物・10YR2/1 をブロック状に少含。
6. 粘土土塊、カマド粘土層出現。ローム粒子・ロームブロック・炭土・炭化物多。
7. 黒褐色土層 (10YR2/2) ローム粒下・バリス少含。
8. 褐色土層 (10YR4/5) ローム主体。
9. 褐色土層 (10YR4/1) ローム粒子少。
10. 2.0~1.0mm 内外土層 (10YR5/4) ローム主体。
11. 暗褐色土層 (10YR3/4) 炭化物少含。カマド層下層土。
12. 2.0~1.0mm 褐色土層 (10YR2/4) ローム土塊。褐色石灰土。



26

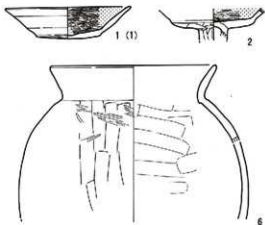
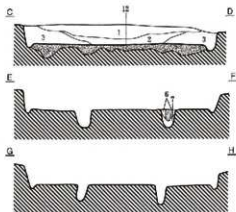
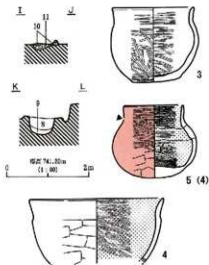
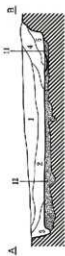
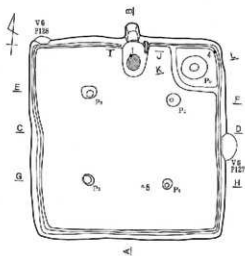


29

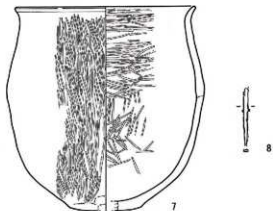
H493号住居址 (2)

27

第272図 H493号住居址 (2)



1. 須崎色土層 (10982/2) φ20~30cm 人バリス多色。  
 2. 須崎色土層 (10982/2) ローム殻下・ロームブロック・バリス・原色土ブロック多色。  
 3. 須崎色土層 (10982/2) ローム殻下・ロームブロック・バリス・原色土ブロック多色。  
 4. 須崎色土層 (10982/2) 白色粘土層下・ブロック多色。  
 5. 須崎色土層 (10982/2) 白色粘土層。  
 6. 須崎色土層 (10796/4) ローム土塊。10982/2 同。  
 7. 須崎色土層 (10796/4) ローム土塊。  
 8. 須崎色土層 (10982/2) φ20~30cm 人バリス多色。ローム殻多色。  
 9. 須崎色土層 (10982/4) ローム殻多色。  
 10. 須崎色土層 (10982/2) φ20~30cm 人バリス・φ10cm 人バリス多色。  
 11. 須崎色土層 (10982/2) ローム土塊。  
 12. 須崎色土層 (10982/2) φ10cm 人バリス・φ10cm 人バリス多色。  
 13. 白色粘土層。  
 14. 須崎 (10982/2) ローム殻下・ロームブロック多色。バリス多色。  
 15. 須崎 (10982/2) ローム殻下・ロームブロック多色。バリス多色。

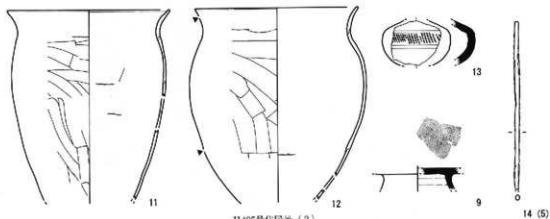


H494号住居址

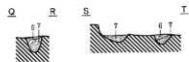
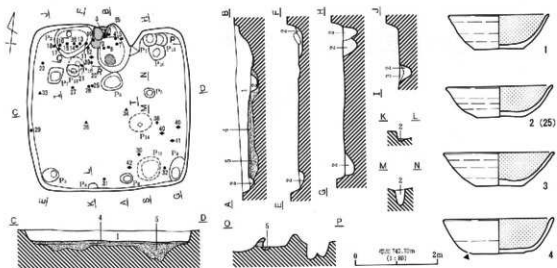
第273図 H494号住居址



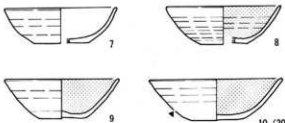




H495号住居址(2)

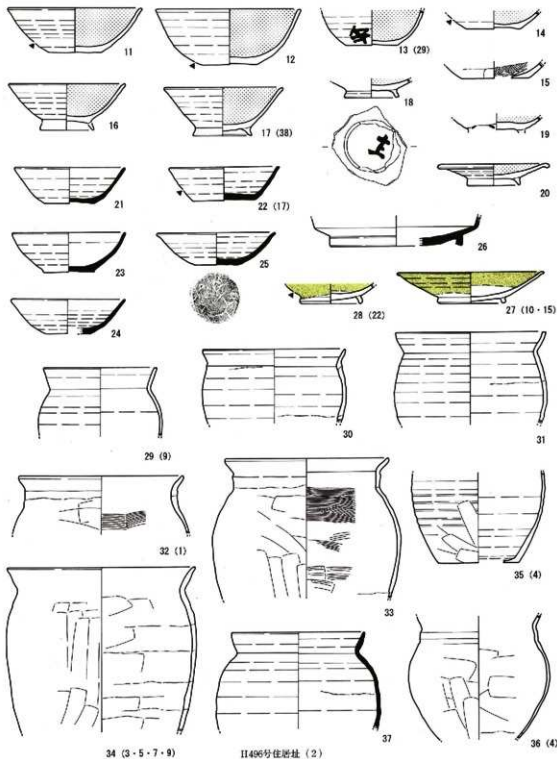


1. 口部・肩部土層 (1780/5) 1988/20-ム層 F・φ16.5cm F・V・L・S・R・M・N・O・P・Q・R・S・T・U・V・W・X・Y・Z・AA・AB・AC・AD・AE・AF・AG・AH・AI・AJ・AK・AL・AM・AN・AO・AP・AQ・AR・AS・AT・AU・AV・AW・AX・AY・AZ・BA・BB・BC・BD・BE・BF・BG・BH・BI・BJ・BK・BL・BM・BN・BO・BP・BQ・BR・BS・BT・BU・BV・BW・BX・BY・BZ・CA・CB・CC・CD・CE・CF・CG・CH・CI・CJ・CK・CL・CM・CN・CO・CP・CQ・CR・CS・CT・CU・CV・CW・CX・CY・CZ・DA・DB・DC・DD・DE・DF・DG・DH・DI・DJ・DK・DL・DM・DN・DO・DP・DQ・DR・DS・DT・DU・DV・DW・DX・DY・DZ・EA・EB・EC・ED・EE・EF・EG・EH・EI・EJ・EK・EL・EM・EN・EO・EP・EQ・ER・ES・ET・EU・EV・EW・EX・EY・EZ・FA・FB・FC・FD・FE・FF・FG・FH・FI・FJ・FK・FL・FM・FN・FO・FP・FQ・FR・FS・FT・FU・FV・FW・FX・FY・FZ・GA・GB・GC・GD・GE・GF・GG・GH・GI・GJ・GK・GL・GM・GN・GO・GP・GQ・GR・GS・GT・GU・GV・GW・GX・GY・GZ・HA・HB・HC・HD・HE・HF・HG・HH・HI・HJ・HK・HL・HM・HN・HO・HP・HQ・HR・HS・HT・HU・HV・HW・HX・HY・HZ・IA・IB・IC・ID・IE・IF・IG・IH・II・IJ・IK・IL・IM・IN・IO・IP・IQ・IR・IS・IT・IU・IV・IW・IX・IY・IZ・JA・JB・JC・JD・JE・JF・JG・JH・JI・JJ・JK・JL・JM・JN・JO・JP・JQ・JR・JS・JT・JU・JV・JW・JX・JY・JZ・KA・KB・KC・KD・KE・KF・KG・KH・KI・KJ・KK・KL・KM・KN・KO・KP・KQ・KR・KS・KT・KU・KV・KW・KX・KY・KZ・LA・LB・LC・LD・LE・LF・LG・LH・LI・LJ・LK・LL・LM・LN・LO・LP・LQ・LR・LS・LT・LU・LV・LW・LX・LY・LZ・MA・MB・MC・MD・ME・MF・MG・MH・MI・MJ・MK・ML・MM・MN・MO・MP・MQ・MR・MS・MT・MU・MV・MW・MX・MY・MZ・NA・NB・NC・ND・NE・NF・NG・NH・NI・NJ・NK・NL・NM・NN・NO・NP・NQ・NR・NS・NT・NU・NV・NW・NX・NY・NZ・OA・OB・OC・OD・OE・OF・OG・OH・OI・OJ・OK・OL・OM・ON・OO・OP・OQ・OR・OS・OT・OU・OV・OW・OX・OY・OZ・PA・PB・PC・PD・PE・PF・PG・PH・PI・PJ・PK・PL・PM・PN・PO・PP・PQ・PR・PS・PT・PU・PV・PW・PX・PY・PZ・QA・QB・QC・QD・QE・QF・QG・QH・QI・QJ・QK・QL・QM・QN・QO・QP・QQ・QR・QS・QT・QU・QV・QW・QX・QY・QZ・RA・RB・RC・RD・RE・RF・RG・RH・RI・RJ・RK・RL・RM・RN・RO・RP・RQ・RR・RS・RT・RU・RV・RW・RX・RY・RZ・SA・SB・SC・SD・SE・SF・SG・SH・SI・SJ・SK・SL・SM・SN・SO・SP・SQ・SR・SS・ST・SU・SV・SW・SX・SY・SZ・TA・TB・TC・TD・TE・TF・TG・TH・TI・TJ・TK・TL・TM・TN・TO・TP・TQ・TR・TS・TT・TU・TV・TW・TX・TY・TZ・UA・UB・UC・UD・UE・UF・UG・UH・UI・UJ・UK・UL・UM・UN・UO・UP・UQ・UR・US・UT・UU・UV・UW・UX・UY・UZ・VA・VB・VC・VD・VE・VF・VG・VH・VI・VJ・VK・VL・VM・VN・VO・VP・VQ・VR・VS・VT・VU・VV・VW・VX・VY・VZ・WA・WB・WC・WD・WE・WF・WG・WH・WI・WJ・WK・WL・WM・WN・WO・WP・WQ・WR・WS・WT・WU・WV・WW・WX・WY・WZ・XA・XB・XC・XD・XE・XF・XG・XH・XI・XJ・XK・XL・XM・XN・XO・XP・XQ・XR・XS・XT・XU・XV・XW・XX・XY・XZ・YA・YB・YC・YD・YE・YF・YG・YH・YI・YJ・YK・YL・YM・YN・YO・YP・YQ・YR・YS・YT・YU・YV・YW・YX・YY・YZ・ZA・ZB・ZC・ZD・ZE・ZF・ZG・ZH・ZI・ZJ・ZK・ZL・ZM・ZN・ZO・ZP・ZQ・ZR・ZS・ZT・ZU・ZV・ZW・ZX・ZY・ZZ
2. 口部・肩部土層 (1780/5) 1988/20-ム層 F・φ16.5cm F・V・L・S・R・M・N・O・P・Q・R・S・T・U・V・W・X・Y・Z・AA・AB・AC・AD・AE・AF・AG・AH・AI・AJ・AK・AL・AM・AN・AO・AP・AQ・AR・AS・AT・AU・AV・AW・AX・AY・AZ・BA・BB・BC・BD・BE・BF・BG・BH・BI・BJ・BK・BL・BM・BN・BO・BP・BQ・BR・BS・BT・BU・BV・BW・BX・BY・BZ・CA・CB・CC・CD・CE・CF・CG・CH・CI・CJ・CK・CL・CM・CN・CO・CP・CQ・CR・CS・CT・CU・CV・CW・CX・CY・CZ・DA・DB・DC・DD・DE・DF・DG・DH・DI・DJ・DK・DL・DM・DN・DO・DP・DQ・DR・DS・DT・DU・DV・DW・DX・DY・DZ・EA・EB・EC・ED・EE・EF・EG・EH・EI・EJ・EK・EL・EM・EN・EO・EP・EQ・ER・ES・ET・EU・EV・EW・EX・EY・EZ・FA・FB・FC・FD・FE・FF・FG・FH・FI・FJ・FK・FL・FM・FN・FO・FP・FQ・FR・FS・FT・FU・FV・FW・FX・FY・FZ・GA・GB・GC・GD・GE・GF・GG・GH・GI・GJ・GK・GL・GM・GN・GO・GP・GQ・GR・GS・GT・GU・GV・GW・GX・GY・GZ・HA・HB・HC・HD・HE・HF・HG・HH・HI・HJ・HK・HL・HM・HN・HO・HP・HQ・HR・HS・HT・HU・HV・HW・HX・HY・HZ・IA・IB・IC・ID・IE・IF・IG・IH・II・IJ・IK・IL・IM・IN・IO・IP・IQ・IR・IS・IT・IU・IV・IW・IX・IY・IZ・JA・JB・JC・JD・JE・JF・JG・JH・JI・JJ・JK・JL・JM・JN・JO・JP・JQ・JR・JS・JT・JU・JV・JW・JX・JY・JZ・KA・KB・KC・KD・KE・KF・KG・KH・KI・KJ・KK・KL・KM・KN・KO・KP・KQ・KR・KS・KT・KU・KV・KW・KX・KY・KZ・LA・LB・LC・LD・LE・LF・LG・LH・LI・LJ・LK・LL・LM・LN・LO・LP・LQ・LR・LS・LT・LU・LV・LW・LX・LY・LZ・MA・MB・MC・MD・ME・MF・MG・MH・MI・MJ・MK・ML・MM・MN・MO・MP・MQ・MR・MS・MT・MU・MV・MW・MX・MY・MZ・NA・NB・NC・ND・NE・NF・NG・NH・NI・NJ・NK・NL・NM・NN・NO・NP・NQ・NR・NS・NT・NU・NV・NW・NX・NY・NZ・OA・OB・OC・OD・OE・OF・OG・OH・OI・OJ・OK・OL・OM・ON・OO・OP・OQ・OR・OS・OT・OU・OV・OW・OX・OY・OZ・PA・PB・PC・PD・PE・PF・PG・PH・PI・PJ・PK・PL・PM・PN・PO・PP・PQ・PR・PS・PT・PU・PV・PW・PX・PY・PZ・QA・QB・QC・QD・QE・QF・QG・QH・QI・QJ・QK・QL・QM・QN・QO・QP・QQ・QR・QS・QT・QU・QV・QW・QX・QY・QZ・RA・RB・RC・RD・RE・RF・RG・RH・RI・RJ・RK・RL・RM・RN・RO・RP・RQ・RR・RS・RT・RU・RV・RW・RX・RY・RZ・SA・SB・SC・SD・SE・SF・SG・SH・SI・SJ・SK・SL・SM・SN・SO・SP・SQ・SR・SS・ST・SU・SV・SW・SX・SY・SZ・TA・TB・TC・TD・TE・TF・TG・TH・TI・TJ・TK・TL・TM・TN・TO・TP・TQ・TR・TS・TT・TU・TV・TW・TX・TY・TZ・UA・UB・UC・UD・UE・UF・UG・UH・UI・UJ・UK・UL・UM・UN・UO・UP・UQ・UR・US・UT・UU・UV・UW・UX・UY・UZ・VA・VB・VC・VD・VE・VF・VG・VH・VI・VJ・VK・VL・VM・VN・VO・VP・VQ・VR・VS・VT・VU・VV・VW・VX・VY・VZ・WA・WB・WC・WD・WE・WF・WG・WH・WI・WJ・WK・WL・WM・WN・WO・WP・WQ・WR・WS・WT・WU・WV・WW・WX・WY・WZ・XA・XB・XC・XD・XE・XF・XG・XH・XI・XJ・XK・XL・XM・XN・XO・XP・XQ・XR・XS・XT・XU・XV・XW・XX・XY・XZ・YA・YB・YC・YD・YE・YF・YG・YH・YI・YJ・YK・YL・YM・YN・YO・YP・YQ・YR・YS・YT・YU・YV・YW・YX・YY・YZ・ZA・ZB・ZC・ZD・ZE・ZF・ZG・ZH・ZI・ZJ・ZK・ZL・ZM・ZN・ZO・ZP・ZQ・ZR・ZS・ZT・ZU・ZV・ZW・ZX・ZY・ZZ
3. 1層Fの土層断面。
- ① 1780/5. 4/2. 6/3-6/5 ロ-ム面E1層, F1.1.2・F2.1.2.3.4.5.6.7.8.9.10.
- ② 1780/5. 4/2. 6/3-6/5 ロ-ム面E1層, F1.1.2・F2.1.2.3.4.5.6.7.8.9.10.
- ③ 1780/5. 4/3 ロ-ム. 1986/2 調査土層, φ16.5cm F・V・L・S.
- ④ 口部・肩部土層 (1780/5) 1988/20-ム層.
- ⑤ 口部.



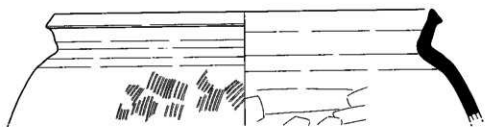
H496号住居址(1)

第275図 H495号住居址(2)・H496号住居址(1)

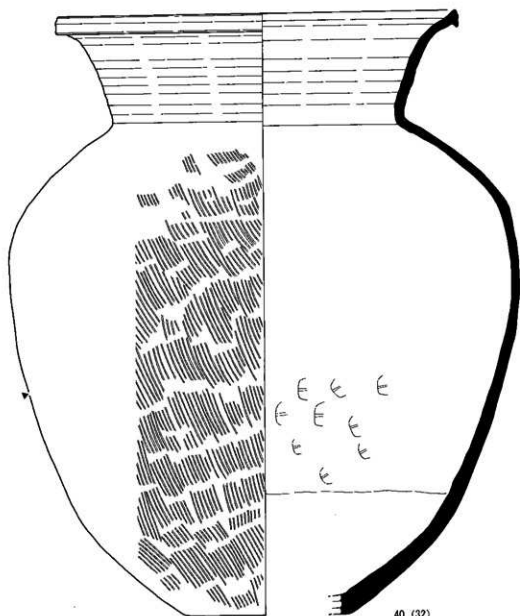


II496号住居址 (2)

第276图 H496号住居址 (2)



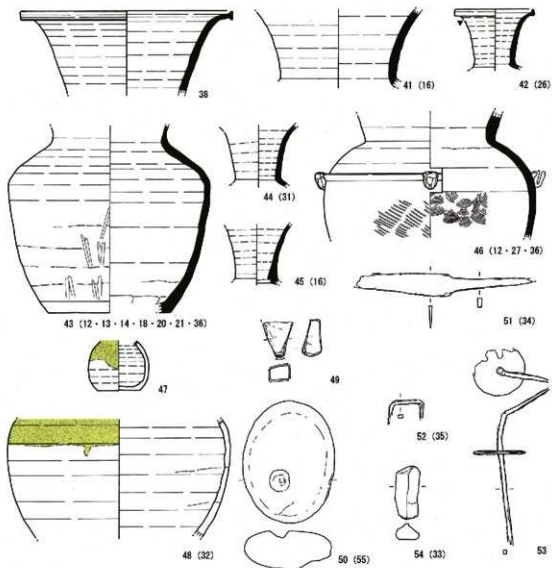
39 (8)



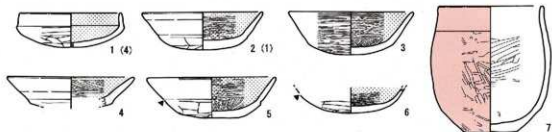
40 (32)

H496号住居址 (3)

第277图 H496号住居址 (3)

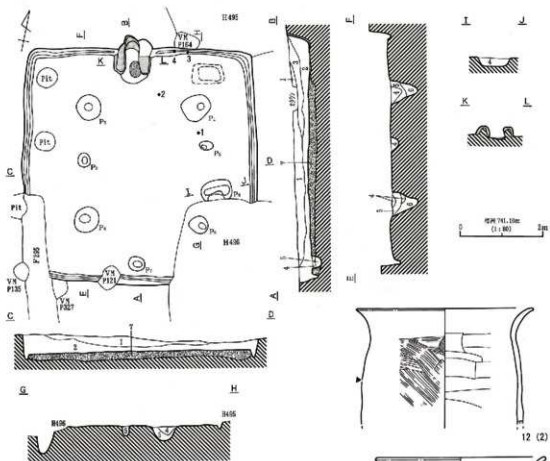


H496号住居址 (4)

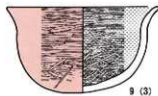


H497号住居址 (1)

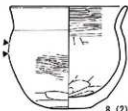
第278图 H496号住居址 (4) · H497号住居址 (1)




1. 黒褐色土層 (1075.0)
2. 2075.0L, 1075.0L, 1075.0L-4号ロームの埋込土層, 1075.0L-4号ロームの埋込土層, 1075.0L-4号ロームの埋込土層
3. 2層中に 1075.0Lの土層が分布するもの, 土層の埋込
4. 黒褐色土層 (1075.0L)
5. 1075.0L, 1075.0L, 1075.0L-1号の埋込土層
6. 5層に埋込層一部分, ローム層の埋込層により分層
7. 1075.0L-4号ローム土層, 埋込土層
8. 黒褐色土層 (1075.0L)
9. 埋込土層



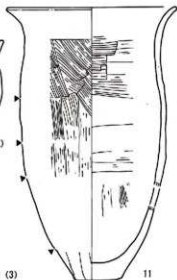
9 (3)



8 (2)



10 (3)

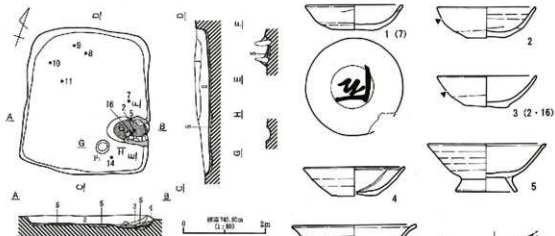


11

12 (2)

11497号住居注(2)

第279図 H497号住居注(2)



1. 褐色土層 (7.393A/4) 磁器土層  $\phi 1 \sim 2$ cm、 $\phi 1$ cm、 $\phi 1$ mm  $\sim 1$ mm 片状片。

2. 褐色土層 (10022/3) ローム粒子、 $\phi 1 \sim 2$ cm 片状片。

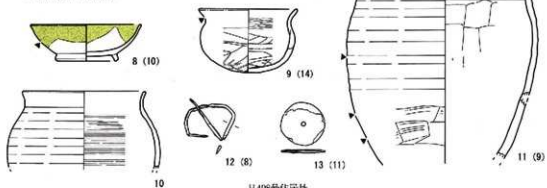
3. 褐色土層 (10026/4) ローム粒子多量、 $\phi 1 \sim 2$ cm 片状片。

4. 褐色土層 (10022/4) ローム粒子、粘土質。

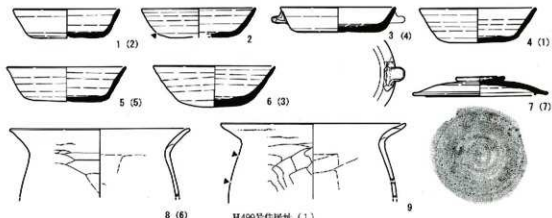
5. 褐色土層 (10022/4) ローム粒子。

6. 粘土 (7.394A/4) ローム状片。

7. 粘土・炭質包体土 (10026/5)。

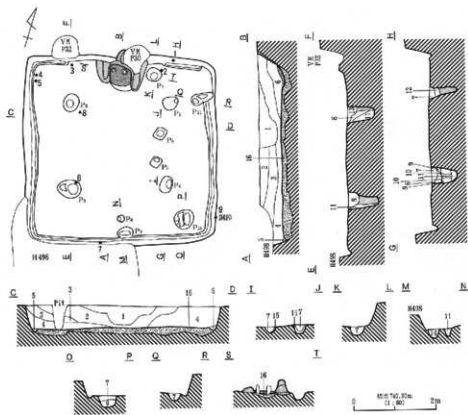


H498号住居址

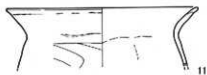


H499号住居址 (1)

第280图 H498号住居址・H499号住居址 (1)



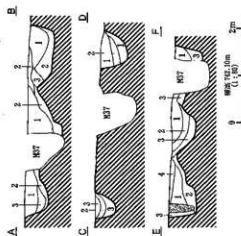
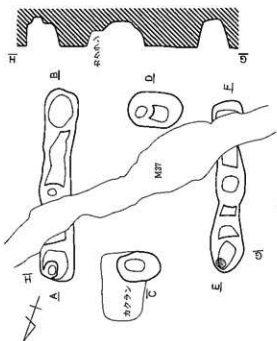
1. 前庭の上層 (1002/2) コーニング・パイス (φ2-1mm) 貼。
2. 前庭の上層 (1002/4) コーニング・パイス (φ2-1mm) 貼。
3. 前庭の上層 (1002/2) コーニング・パイス (φ2-1mm) 貼。
4. 前庭の上層 (1002/2) コーニング・パイス (φ2-1mm) 貼。
5. 前庭の上層 (1002/4) コーニング。
6. 前庭の上層 (1002/2) コーニング。
7. 前庭の上層 (1002/2) コーニング。
8. 前庭の上層 (1002/4) コーニング。1002/2と貼。
9. 前庭の上層 (1002/4) コーニング。
10. 土間・前庭の上層 (1002/4) コーニング。パイス。貼。
11. 土間・前庭の上層 (1002/2) コーニング。
12. 前庭の上層 (1002/2) コーニング。
13. 前庭の上層 (1002/2) コーニング。パイス (φ2-1mm) 貼。
14. 前庭の上層 (1002/2) コーニング。パイス (φ2-1mm) 貼。
15. 前庭の上層 (1002/4) コーニング。1002/2と貼。
16. 前庭の上層 (1002/4) コーニング。
17. 前庭の上層 (1002/4) コーニング。
18. 前庭の上層 (1002/4) コーニング。



H499号住居址 (2)

第281図 H499号住居址 (2)





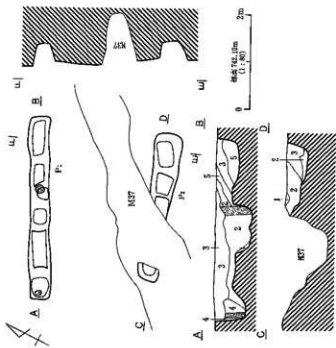
1. 1階部分 (1階部分) 1階部分 D-Aフロッツ、φ100×11.5(11.5)mm
2. 2階部分 (2階部分) D-Aフロッツ、φ100×11.5(11.5)mm
3. 3階部分 (3階部分) D-Aフロッツ、φ100×11.5(11.5)mm
4. 4階部分 (4階部分) D-Aフロッツ、φ100×11.5(11.5)mm



1 (1/2)

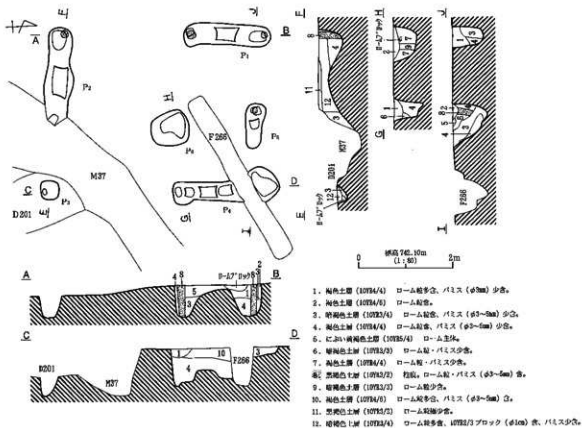
F 265号獨立柱遺物止

第262回 F 265号獨立柱遺物止・F 266号獨立柱遺物止

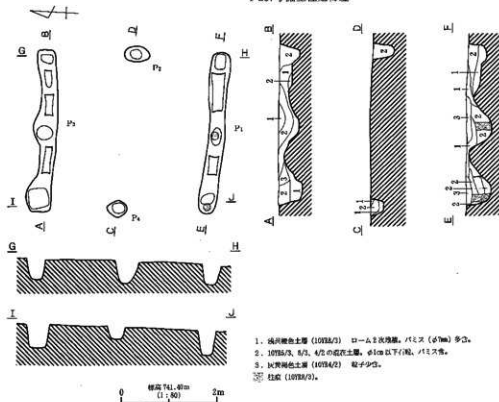


1. 1階部分 (1階部分) D-Aフロッツ、φ100×11.5(11.5)mm
2. 2階部分 (2階部分) D-Aフロッツ、φ100×11.5(11.5)mm
3. 3階部分 (3階部分) D-Aフロッツ、φ100×11.5(11.5)mm
4. 4階部分 (4階部分) D-Aフロッツ、φ100×11.5(11.5)mm

F 266号獨立柱遺物止

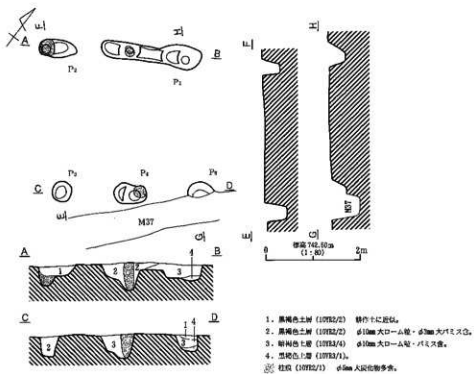


F 267号掘立柱建物址

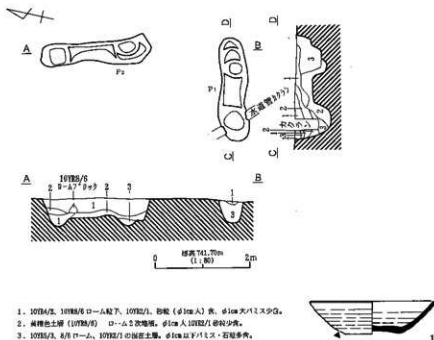


F 268号掘立柱建物址

第283図 F 267号掘立柱建物址・F 268号掘立柱建物址

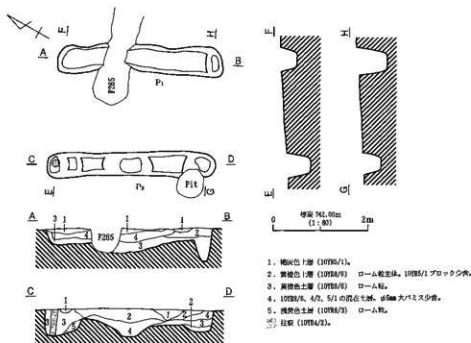


F269号掘立柱建物址

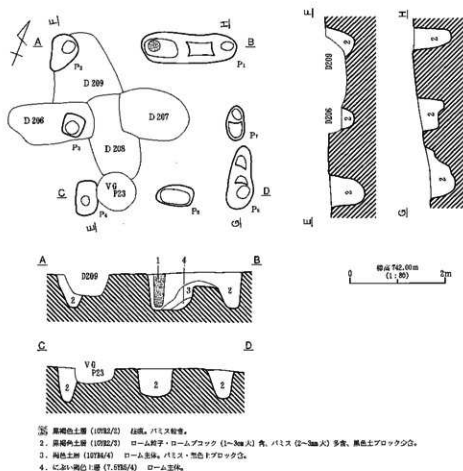


F270号掘立柱建物址

第284図 F269号掘立柱建物址・F270号掘立柱建物址

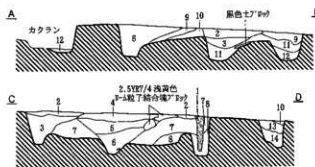
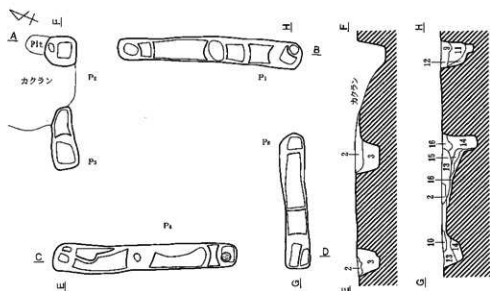


F271号獨立柱建物址

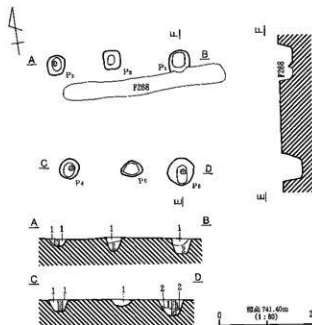


F272号獨立柱建物址

第285図 F271号獨立柱建物址・F272号獨立柱建物址



F 274号掘立柱建物址

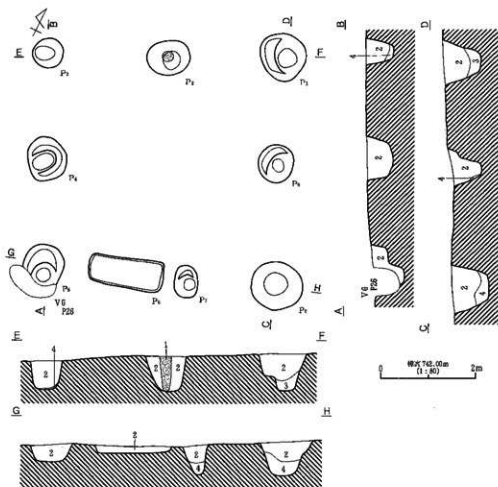


F 273号掘立柱建物址

第286図 F 273号掘立柱建物址・F 274号掘立柱建物址

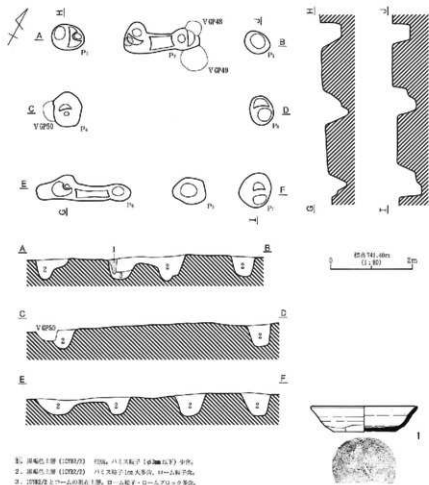
1. 粘褐色土層 (10752/2) 埋蔵。
2. 赤褐色土層 (10752/3)  $\phi$ 300mm 大のバリス・ローム貯多倉。
3. 黒褐色土層 (10752/4) ローム貯多倉、 $\phi$ 700mm 大バリス倉。
4. 黒褐色土層 (10752/5) ローム貯多倉。
5. 黒褐色土層 (10752/6) ローム貯多倉。
6. 黒褐色土層 (10752/7) ローム貯多倉。
7. 赤褐色土層 (10752/8)  $\phi$ 50-300mm 大のバリス・ $\phi$ 100mm 大褐色土多倉。
8. 赤褐色土層 (10752/9) T.3327/9 埋蔵・ローム貯多倉。
9. 赤褐色土層 (10752/10) コーム多倉。
10. 粘褐色土層 (10752/11)  $\phi$ 100mm 大褐色土層・バリス倉。
11. 赤褐色土層 (10752/12) 埋蔵地貯多倉。
12. 赤褐色土層 (10752/13)  $\phi$ 100mm 大褐色土層・赤褐色土貯多倉。
13. C.251/1 埋蔵土層 (10752/14) ローム多倉。
14. C.251/1 埋蔵土層 (10752/15) ローム多倉。
15. 粘褐色土層 (2.3755/6) 粘土層。
16. オリーブ褐色土層 (2.3755/4)  $\phi$ 100mm 大の褐色土層・埋蔵地 (10752/4) 粘土貯多倉。

1. 10752/8、10752/9 埋蔵土層、100mm 大バリス多倉。
2. 10752/12 埋蔵土層 (10752/2)  $\phi$ 100mm 以下バリス・貯多倉。
3. 粘蔵 (10752/2)。

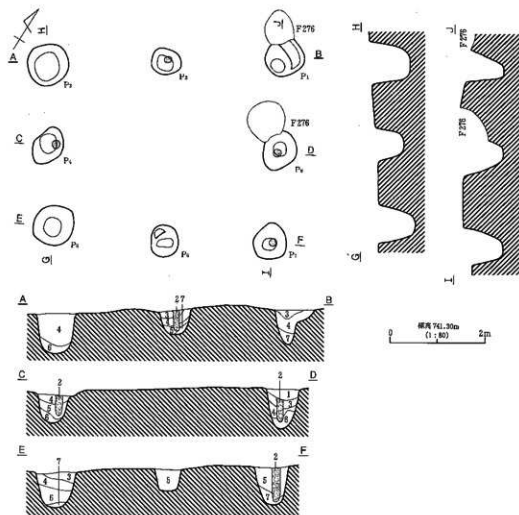


- 凡例 黒色土層 (107R2/1) 柱礎。  
 2. 黒色土層 (107R2/4) ローム層下・ロームブロック (1m大) 敷、黒内粘土を充填したブロック状に多量。  
 3. 黒色土層 (107R2/3) ローム層下・ロームブロック敷。  
 4. 107R2/1と地山の粘土の混在層。

F275号掘立柱建物址



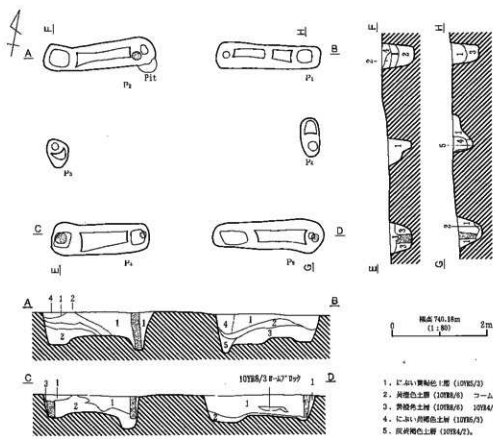
F276号独立柱建物址



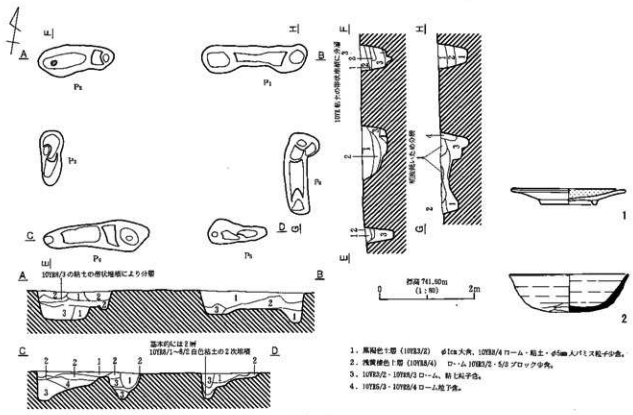
1. 黄褐色土層 (10792/2) ローム層下・ロームブロック多量、パリス (φ10m) あり。
2. 黄褐色土層 (10792/2) 柱状、ローム層下・パリス少量。
3. 赤褐色土層 (10792/2) パリス粘土 (φ10m) あり、ローム層下少量。
4. 10792/2とロームの混在土層、パリス多量。
5. 黄褐色土層 (10792/2) ローム粘土・ロームブロック・パリス少量。
6. 赤色土層 (10792/1) パリス粘土少量。
7. 褐色土層 (10794/4) ローム多量。

F277号掘立柱建物址



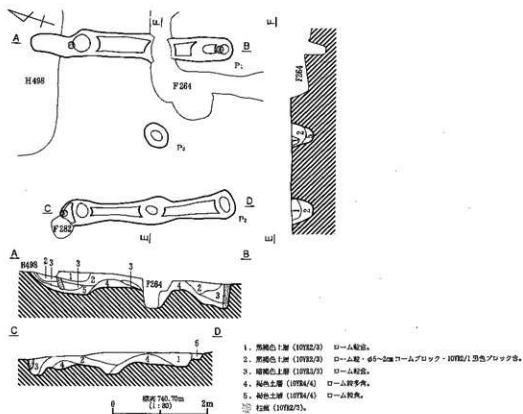


F278号掘立柱建物址

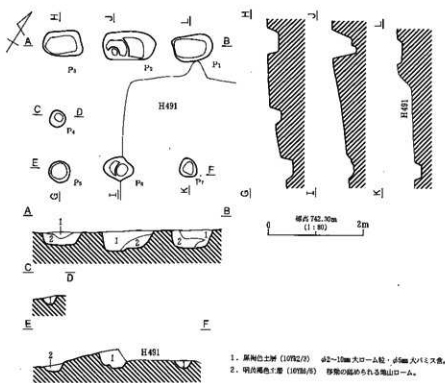


F279号掘立柱建物址

第290図 F278号掘立柱建物址・F279号掘立柱建物址

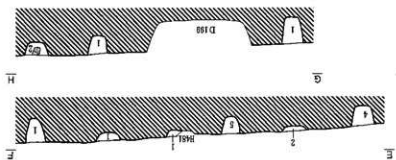
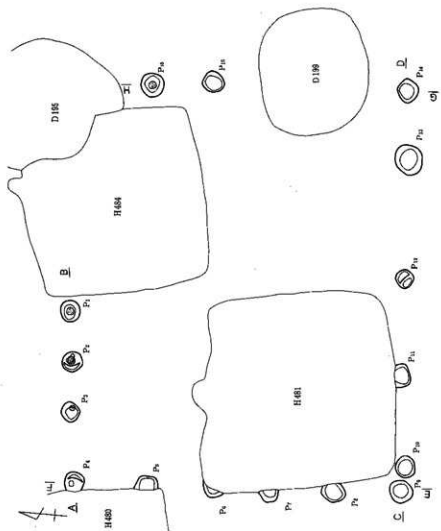


F280号掘立柱建物址

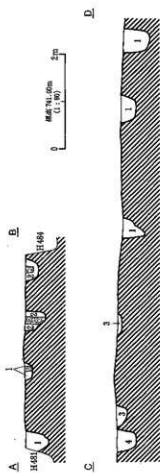


F281号掘立柱建物址

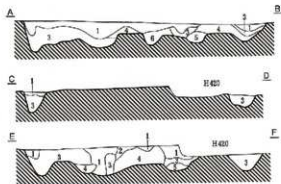
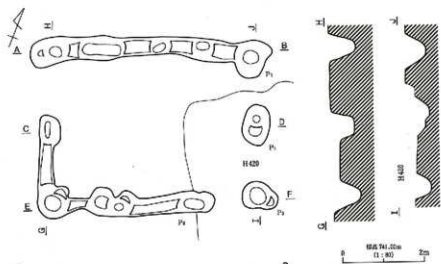
第291図 F280号掘立柱建物址・F281号掘立柱建物址




1. 遺跡の位置 (1000/2) D-AE270.
2. 遺跡の位置 (1000/2) D-AE 41-48A D-A770 付近.
3. 遺跡の位置 (1000/2) D-AE 48-50 遺跡跡.
4. 遺跡の位置 (1000/2) D-AE 51-52 遺跡跡.
5. 遺跡の位置 (1000/2) D-AE 53-54 遺跡跡.
6. 遺跡の位置 (1000/2) D-AE 55-56 遺跡跡.



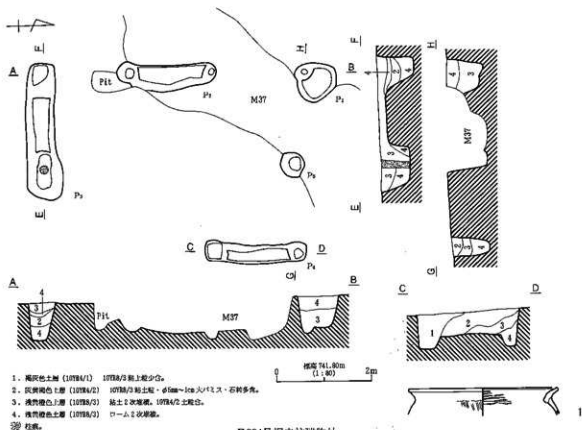
F-282号 獨立柱跡遺址  
第282圖 F-282号 獨立柱跡遺址



1. 厚板土層 (H103/7) 厚板土層。
2. 厚板土層 (H103/7) φ100mm 大コーン状。
3. 厚板土層 (H103/7) 厚板土層。
4. 厚板土層 (H103/7) 厚板土層。
5. 厚板土層 (H103/7) φ100mm 大コーン状。
6. 厚板土層 (H103/7) φ100mm 大コーン状。

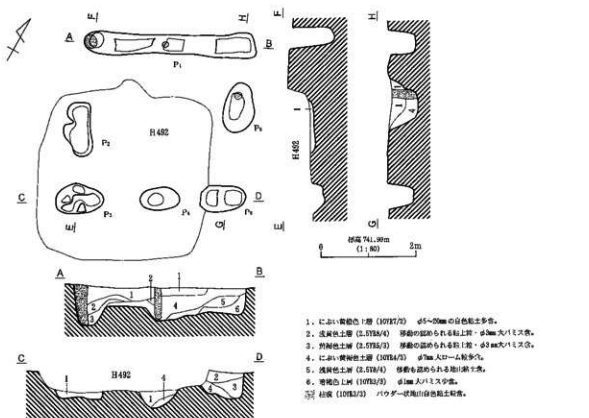


F 283号獨立柱建物址



1. 褐色土層 (10784/1) 10784号土層少量。
  2. 灰褐色土層 (10784/2) 10784号土層・ $\phi 300\sim 100$ mmのバリス・石粒多量。
  3. 褐色土層 (10784/3) 粘土2次堆積。10784号土層位。
  4. 褐色土層 (10784/4) 70-120cm層。
- ※ 石塊。

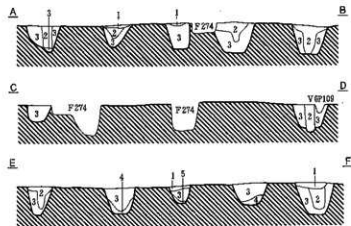
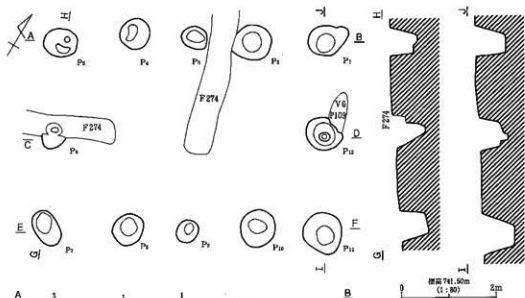
F 284号獨立柱建物址



1. 濃い黄褐色土層 (10787/2)  $\phi 5\sim 20$ mmの白色粘土多量。
  2. 灰褐色土層 (2,578A/4) 厚砂の認められる粘土層・ $\phi 300$ mmバリス多。
  3. 灰褐色土層 (2,578B/3) 厚砂の認められる粘土1層・ $\phi 300$ mmバリス多。
  4. 濃い黄褐色土層 (10784/2)  $\phi 700$ mm大ローム粒多。
  5. 褐色土層 (2,578/4) 厚砂の認められる粘土層多。
  6. 褐色土層 (10783/2)  $\phi 300$ mmバリス少量。
- ※ 土塊 (10783/2) バウダー状塊山白色粘土多。

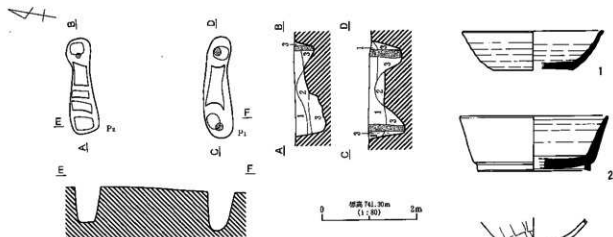
F 286号獨立柱建物址

第294図 F 284号獨立柱建物址・F 286号獨立柱建物址



1. 暗褐色土層 (10795/2) φ2m 大バリス溝。
2. 黒褐色土層 (10793/2) φ3m 大バリス溝。
3. 褐色土層 (10794/2) φ1m 大ローム・黒色土粒多量、φ2m 大バリス溝。
4. 暗赤褐色土層 (10754/4) φ10m 大赤色粘土層・黒色土粒多量。
5. 黒褐色土層 (10792/2)。

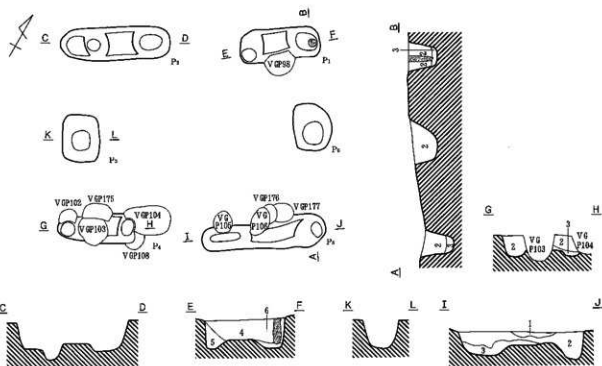
#### F285号掘立柱建物址



1. 赤褐色土層 (10792/2) 10798/4 ロームブロック (φ3m) 少G。
  2. 10798/3-5/6 ローム 2 次物層、10792/2 ブロック (φ3m) 少G。
  3. 黒褐色土層 (10792/2) 10797/6 ローム粒子少量。
- ※ 種類 (10795/2)。

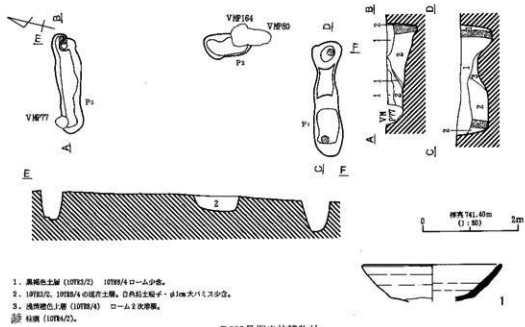
#### F288号掘立柱建物址

第295図 F285号掘立柱建物址・F288号掘立柱建物址



1. 10792/2とロームの居住土層。ロームブロック多量、パリス (2~4mm大) G、黒色土ブロック少量。
  2. 黒褐色土層 (10792/2) ローム粒子・ロームブロック・パリス (2~5mm大)・黒色土ブロック多量。
  3. ローム土層。10792/2ブロック・黒色土ブロック多量、パリス多量。
  4. 暗褐色土層 (10792/4) φ10mm 大のローム粒・φ2mm 大のパリス多量。
  5. 黒褐色土層 (10792/2) φ2mm 大のローム粒・パリス多量。
  6. 黒褐色土層 (10792/2) φ2mm 大のパリス・ローム粒多量。
- 部 柱脚 (10792/2) φ2mm 大のパリス少量。

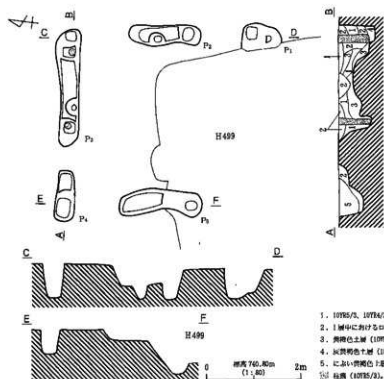
F287号掘立柱建物址



1. 黒褐色土層 (10794/2) 10799/4ローム少量。
  2. 10792/2, 10798/4の居住土層。自然紅土粒質・φ1mm 大のパリス少量。
  3. 透輝褐色土層 (10794/4) ローム2枚多量。
- 部 柱脚 (10794/2)。

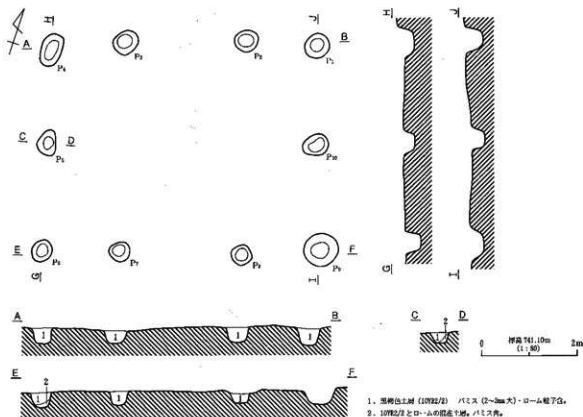
F289号掘立柱建物址

第296図 F287号掘立柱建物址・F289号掘立柱建物址



1. 10792/2, 10794/2の掘上層。10794/1ローム靴 (φ8cm大) 少量。φ1cm以下パミス多数。
  2. 1層中におけるローム靴の有無の疑いも存。
  3. 黄褐色土層 (10794/5) ローム土吹掃層。
  4. 灰褐色土層 (10794/7) 内。赤色粘土・10793/1ローム靴子・10794/5靴子多数。
  5. 濃い黄褐色土層 (10795/2) 10793/1ローム靴子・φ1.5cm以下石粒少量。
- ◎ 柱礎 (10795/2)。

F290号掘立柱建物址

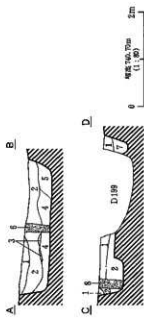
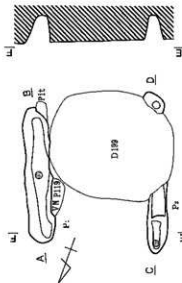


1. 黄褐色土層 (10792/2) パミス (2-3cm大)・ローム靴子等。
2. 10792/2とロームの掘上層。パミス片。

F291号掘立柱建物址

第297図 F290号掘立柱建物址・F291号掘立柱建物址

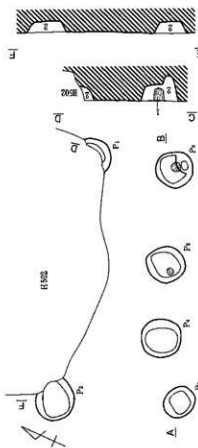




1. 高松出土 (H192/2) ロ-△型、ロ-△フリップ (61-104) 2.
2. 高松出土 (H192/2) ロ-△型、ロ-△フリップ (61-104) 3.
3. 土佐・高松出土 (H192/4) ロ-△フリップ (61-104) 4.
4. 高松出土 (H192/1) ロ-△型、ロ-△フリップ (61-104) 5.
5. 高松出土 (H192/3) ロ-△型、ロ-△フリップ (61-104) 6.
7. 高松出土 (H192/2) ロ-△型、ロ-△フリップ (61-104) 7.



F 293号獨立柱建物止

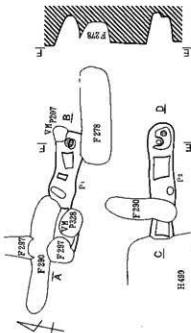


1. 土佐・高松出土 (H192/2) ロ-△型、ロ-△フリップ (61-104) 2.
2. 高松出土 (H192/2) ロ-△型、ロ-△フリップ (61-104) 3.
3. 土佐・高松出土 (H192/4) ロ-△型、ロ-△フリップ (61-104) 4.

1. 土佐・高松出土 (H192/2) ロ-△型、ロ-△フリップ (61-104) 2.
2. 高松出土 (H192/2) ロ-△型、ロ-△フリップ (61-104) 3.
3. 土佐・高松出土 (H192/4) ロ-△型、ロ-△フリップ (61-104) 4.



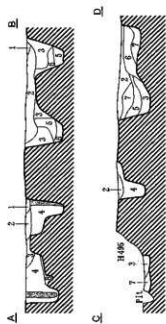
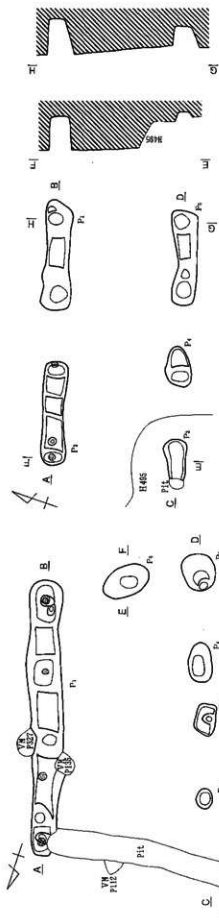
F 296号獨立柱建物止



1. 土佐・高松出土 (H192/2) ロ-△型、ロ-△フリップ (61-104) 2.
2. 高松出土 (H192/2) ロ-△型、ロ-△フリップ (61-104) 3.
3. 土佐・高松出土 (H192/4) ロ-△型、ロ-△フリップ (61-104) 4.



F 293号獨立柱建物止・F 296号獨立柱建物止

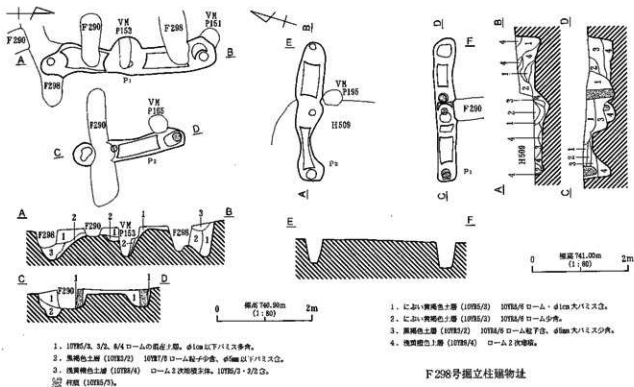


1. 碑體上層 (1072/2) φ30cm 木/1.2 少部。
2. 碑體上層 (1072/1) φ30cm 木/1.2 少部。
3. 碑體上層 (1072/3) φ30cm 木/1.2 少部。
4. 碑體上層 (1072/2) φ30cm 木/1.2 少部。
5. 碑體上層 (1072/1) φ30cm 木/1.2 少部。
6. 碑體上層 (1072/3) φ30cm 木/1.2 少部。
7. 碑體上層 (1072/2) φ30cm 木/1.2 少部。
8. 碑體上層 (1072/1) φ30cm 木/1.2 少部。
9. 碑體上層 (1072/3) φ30cm 木/1.2 少部。

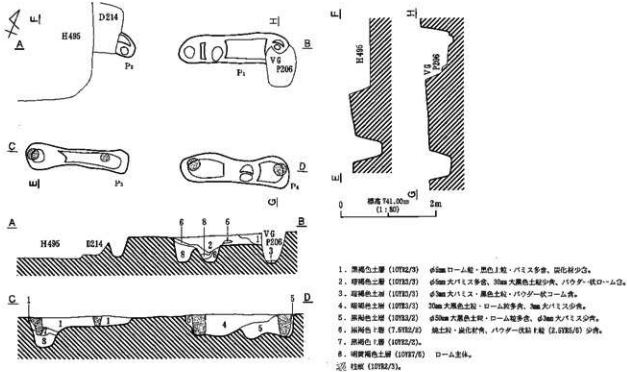
F 294 号獨立柱建物址

F 295 号獨立柱建物址

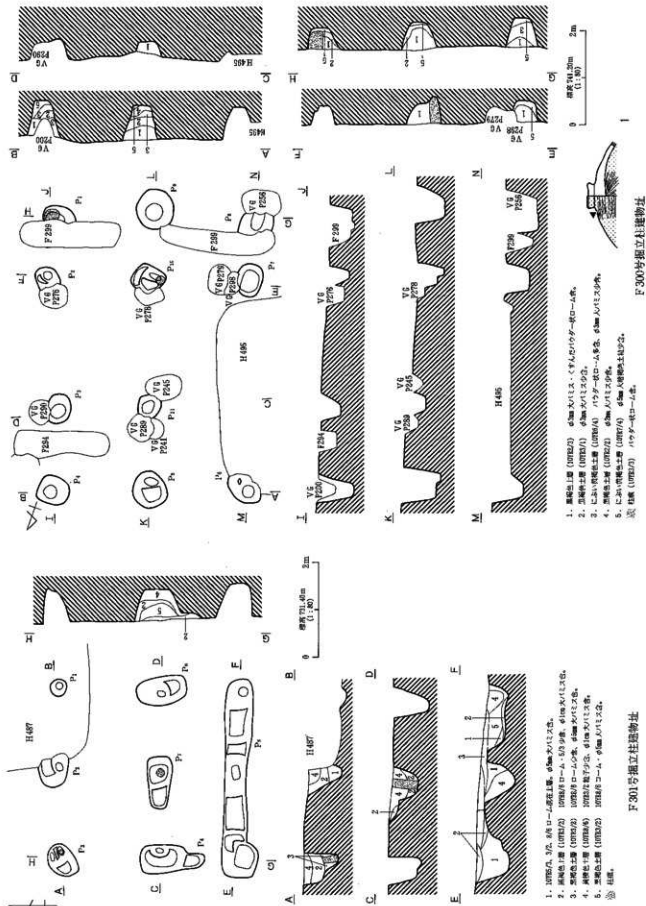
第295回 F 294 号獨立柱建物址・F 295 号獨立柱建物址



F 297号掘立柱建物址



第300図 F 297号掘立柱建物址・F 298号掘立柱建物址・F 299号掘立柱建物址



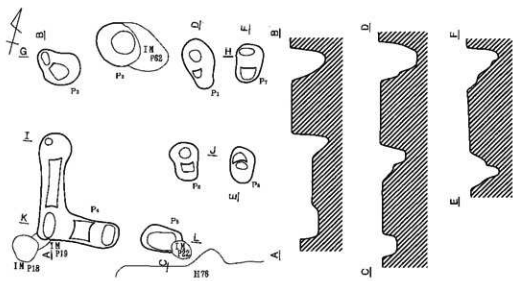
第301図 F 300号獨立柱建物址・F 301号獨立柱建物址

1. 遺跡の北、西、南のローソク燭台、 $\phi 100$ mm 大径柱。
2. 遺跡の東 (H 872) 遺跡のローソク燭台、 $\phi 100$ mm 大径柱。
3. 遺跡の西 (H 873) 遺跡のローソク燭台、 $\phi 100$ mm 大径柱。
4. 遺跡の南 (H 874) 遺跡のローソク燭台、 $\phi 100$ mm 大径柱。
5. 遺跡の北 (H 875) 遺跡のローソク燭台、 $\phi 100$ mm 大径柱。
6. 遺跡の南 (H 876) 遺跡のローソク燭台、 $\phi 100$ mm 大径柱。

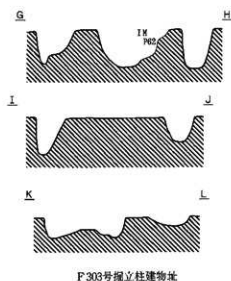
F 301号獨立柱建物址

1. 遺跡の東 (H 872)  $\phi 100$ mm 大径柱、 $\phi 100$ mm 大径柱。
2. 遺跡の西 (H 873)  $\phi 100$ mm 大径柱。
3. 遺跡の南 (H 874) 遺跡のローソク燭台、 $\phi 100$ mm 大径柱。
4. 遺跡の北 (H 875)  $\phi 100$ mm 大径柱。
5. 遺跡の南 (H 876)  $\phi 100$ mm 大径柱。
6. 遺跡の北 (H 877) 遺跡のローソク燭台、 $\phi 100$ mm 大径柱。

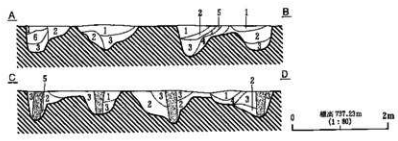
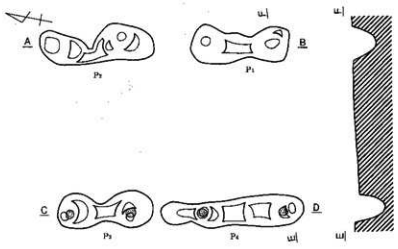
F 300号獨立柱建物址



0 横尺 735.75m (1:80) 2m



F303号掘立柱建物址

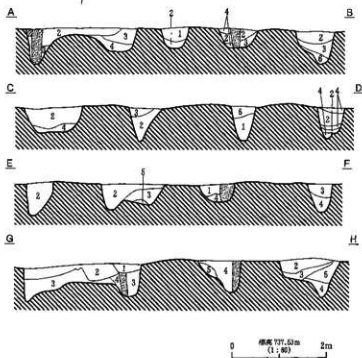
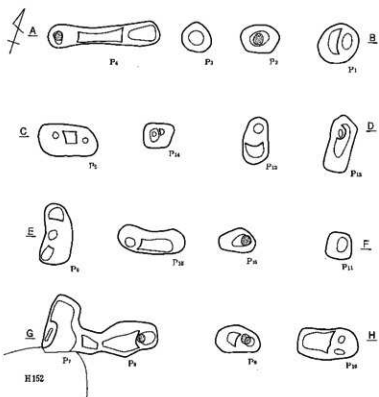


0 横尺 777.55m (1:80) 2m

1. 掘立柱土層 (1078/1) 1078/4ローム層多量、φ150以下バリエイション。
2. 1078/1、3/2、5/4~6/5の掘立柱土層、φ150以下バリエイション。
3. 1078/1、3/2の掘立柱土層、φ150大1078/4層ローム層、φ150大バリエイション。
4. 1078/1、1078/4掘立柱土層。
5. Cの掘立柱土層 (1078/2)。
6. 基本のCは3層と同一、中央部が高く、3層との間にローム層 (1078/4) の帯状埋積が認められる為、分類、  
 ② 特異 (1078/2)。

F302号掘立柱建物址

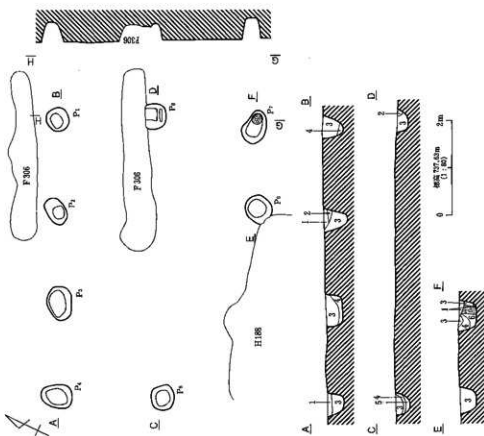
第302図 F302号掘立柱建物址・F303号掘立柱建物址



1. 暗褐色土層 (10782/4) コーン粘土、パリス (63~64cm) 少2。
  2. におい黄褐色土層 (10784/2) ローム殻砂合、10782/1ブロック (61~62cm)・ロームブロック (66~67cm) 常。  
パリス (63~64cm) 少々。
  3. 褐色土層 (10784/4) ローム殻砂合、ロームブロック (66~67cm) 内、パリス (63~64cm)・10782/1ブロック (66~67cm) 少々。
  4. 黄褐色土層 (10785/6) ローム土塊、パリス (63~64cm) 少3。
  5. 黄褐色土層 (10782/2) ローム粘土。
- 25) 砂礫 (10782/2)。

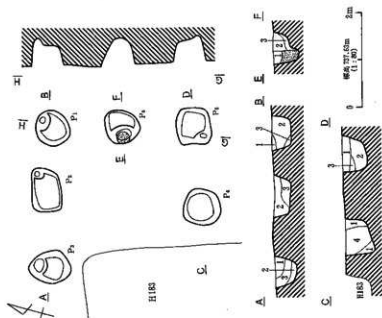
F304号掘立柱建物址

第303図 F304号掘立柱建物址



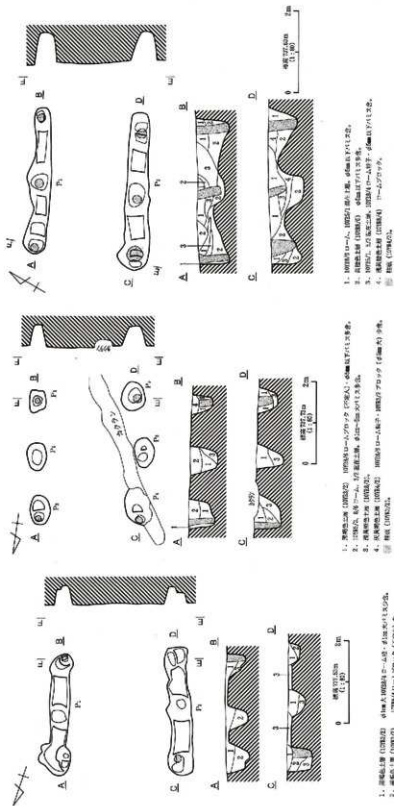
1. 基礎土層 (107B/2) □-A段 (楕円形)。
  2. 基礎土層 (107B/2) □-A3段、ハリス (63m) 分。
  3. 2段土層 (107B/1) □-A段下 (楕円形) 分。
  4. 基礎土層 (107B/3) □-A段 (楕円形) 分。
  5. 2段土層 (107B/3) □-A段下、ハリス (63m) 分、107B/2 土層。
  6. 基礎土層 (107B/2) □-A段、107B/2 土層。
- ※ H185 (楕円形) 等。

F 306号獨立柱礎物址



1. 2段基礎土層 (107B/2) 107B/4 □-A段下、65cmハリス分。
  2. 107B/4-5段 □-A土層等、107B/2-3段下分、65cmハリス分。
  3. 107B/4、5段、65cm-80cm □-A基礎土層、65cmハリス分。
  4. 2段基礎土層 (107B/2) 基礎土に1層ハリス埋め込まれた中層埋め込み。
- ※ H185/2。

F 305号獨立柱礎物址



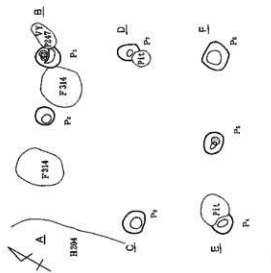
F 307号独立柱建物止

F 309号独立柱建物止

F 306号独立柱建物止







A B 2.4 VERBOD



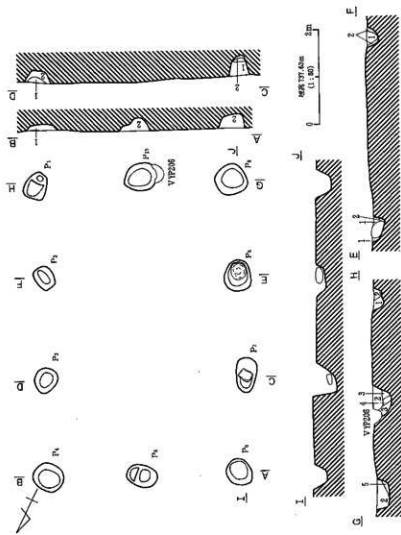
A B 2.4 VERBOD



A B 2.4 VERBOD

1. 基礎土層 (000Z/1) 0-A断、P.L.S. (φ300) 等。
2. 土留埋込土層 (000Z/2) 0-A断、コーム・ブレイク (φ4-100)・P.L.S. (φ300) 等。
3. 基礎土層 (000Z/3) 0-A断、P.L.S. (φ300) 等。
4. 基礎土層 (000Z/4) 0-A断。
5. 土留埋込土層 (000Z/5) 0-A断、埋込土層。

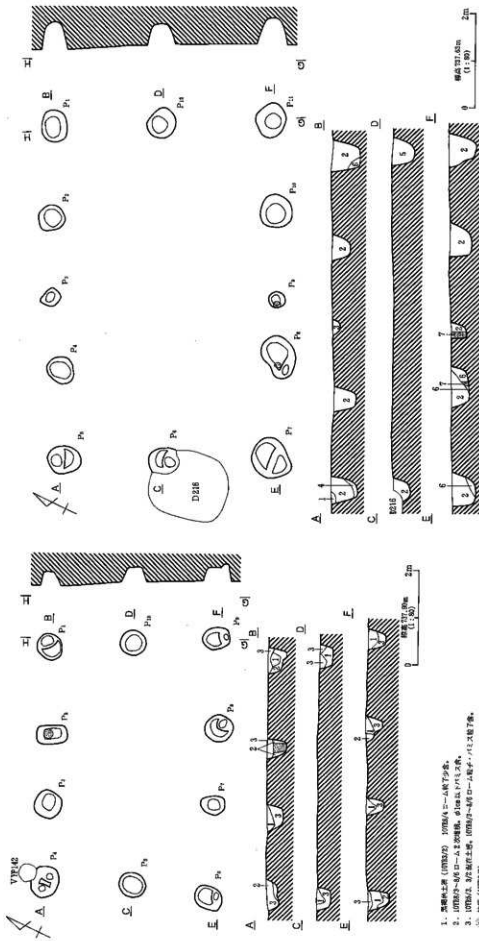
F310号掘立柱建物



1. 基礎土層 (000Z/1) 0-A断、P.L.S. (φ300) 等。
2. 土留埋込土層 (000Z/2) 0-A断、コーム・ブレイク (φ4-100)・P.L.S. (φ300) 等。
3. 基礎土層 (000Z/3) 0-A断、P.L.S. (φ300) 等。
4. 基礎土層 (000Z/4) 0-A断。
5. 土留埋込土層 (000Z/5) 0-A断、埋込土層。

F310号掘立柱建物

第306図 F310号掘立柱建物・F311号掘立柱建物



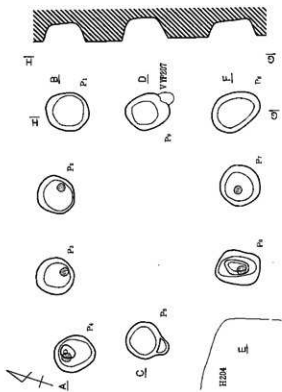
1. 基礎の上層 (100kg/2) 100kg/A 0-A 断り下巻。  
 2. 100kg/1 0-A 上巻細糸、φ100kg/2 P11 上巻。  
 3. 100kg/2 断り細糸巻、100kg/1-4 断り 0-A 断り P11 上巻下巻。  
 4. 基礎 (100kg/2)。

## F 313号獨立柱建物の址

1. 基礎の上層 (100kg/2) 0-A 断り下巻。  
 2. 基礎の上層 (100kg/2) 0-A 断り巻、P11 2 (φ100kg) 下巻。  
 3. 100kg/1 断り断り細糸巻、100kg/2 0-A 断り下巻、基礎の上 P11 下巻。  
 4. 基礎の上層 (100kg/1) 0-A 断り下巻。  
 5. 基礎の上層 (100kg/2) 0-A 断り下巻。  
 6. 基礎の上層 (100kg/2) 0-A 断り、0-A 断り P11 下巻、100kg/2 P11 下巻。  
 7. 基礎 (100kg/2) 0-A 断り、100kg/2 上巻巻。

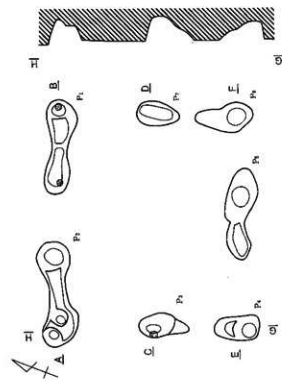
## F 312号獨立柱建物の址

## 第307図 F 312号獨立柱建物の址・F 313号獨立柱建物の址



1. 基礎地上層 (107022) D-A断面、 $\phi 300$ ×11.5寸、107022に取付。
  2. 基礎地上層 (107023) D-A断面、 $\phi 300$ ×11.5寸、107022に取付。
  3. 基礎地上層 (107024) D-A断面、 $\phi 300$ ×11.5寸、107022に取付。
  4. 基礎地上層 (107025) D-A断面、 $\phi 300$ ×11.5寸、107022に取付。
- 部 品 名 (107022) D-A断面、 $\phi 300$ ×11.5寸。  
部 品 名 (107023) D-A断面、 $\phi 300$ ×11.5寸。

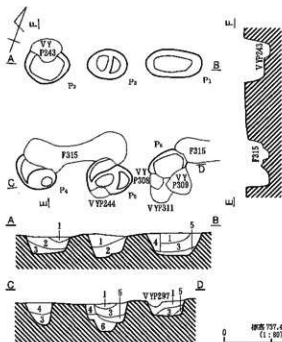
F314号獨立柱建物柱



1. 基礎地上層 (107022) D-A断面、 $\phi 300$ ×11.5寸、107022に取付。
  2. 基礎地上層 (107023) D-A断面、 $\phi 300$ ×11.5寸、107022に取付。
  3. 基礎地上層 (107024) D-A断面、 $\phi 300$ ×11.5寸、107022に取付。
  4. 基礎地上層 (107025) D-A断面、 $\phi 300$ ×11.5寸、107022に取付。
  5. 基礎地上層 (107026) 4層に取付、 $\phi 300$ ×11.5寸、107022に取付。
  6. 基礎地上層 (107027) D-A断面、 $\phi 300$ ×11.5寸、107022に取付。
  7. 基礎地上層 (107028) D-A断面、 $\phi 300$ ×11.5寸、107022に取付。
- 部 品 名 (107022) D-A断面、 $\phi 300$ ×11.5寸。

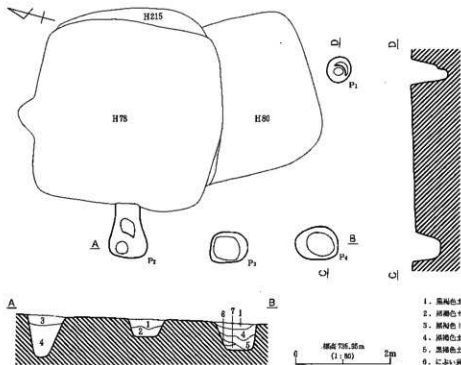
F315号獨立柱建物柱

第308図 F314号獨立柱建物柱、F315号獨立柱建物柱



1. 暗褐色土層 (10783/3) 10782/1土粒・ローム粒子・φ3mm大ロームブロック多。
2. 黒褐色土層 (10782/3) コーム粒子・φ5~3mm大パリス多。
3. にじみ黄褐色土層 (10784/2) ローム粒多。φ3mm大パリス多。
4. 黒褐色土層 (10783/2) ローム粒・φ5mm大パリス多。
5. 黒褐色土層 (10783/2) ローム粒子・φ3mm大パリス多。
6. にじみ黄褐色土層 (10785/3) ローム粒子多。φ3mm大パリス多。

F316号掘立柱建物址

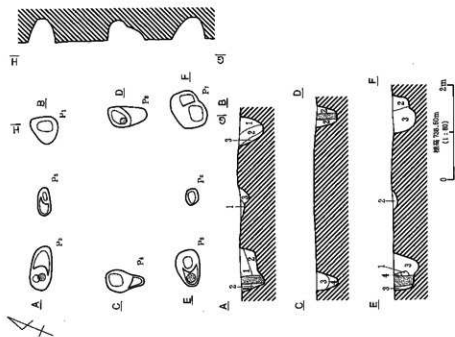


1. 暗褐色土層 (10783/3) φ3mm以下ローム粒・φ5mm大パリス多。
2. 黒褐色土層 (10782/1) φ3mm大パリス・肉入の炭化物少。
3. 黄褐色土層 (10785/1) ローム主体。φ3mm大パリス少。
4. 黒褐色土層 (10782/3) φ3mm大パリス少。
5. 暗褐色土層 (10782/3) φ3mm大パリス少。

F317号掘立柱建物址

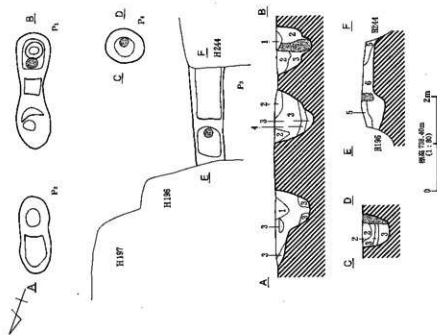
F318号掘立柱建物址

第309図 F316号掘立柱建物址・F317号掘立柱建物址・F318号掘立柱建物址



1. 褐色土層 (100E/1) D-A区、φ1.5m×1.15m。
  2. 乙状溝状土層 (100E/2) 100E区D-A区部分。
  3. 100E区D-A区、100E区居住土層、100E区(60m×2)部分。
  4. 黄褐色土層 (100E/3) D-A区。
- 参照 図庫 (100E/2)。

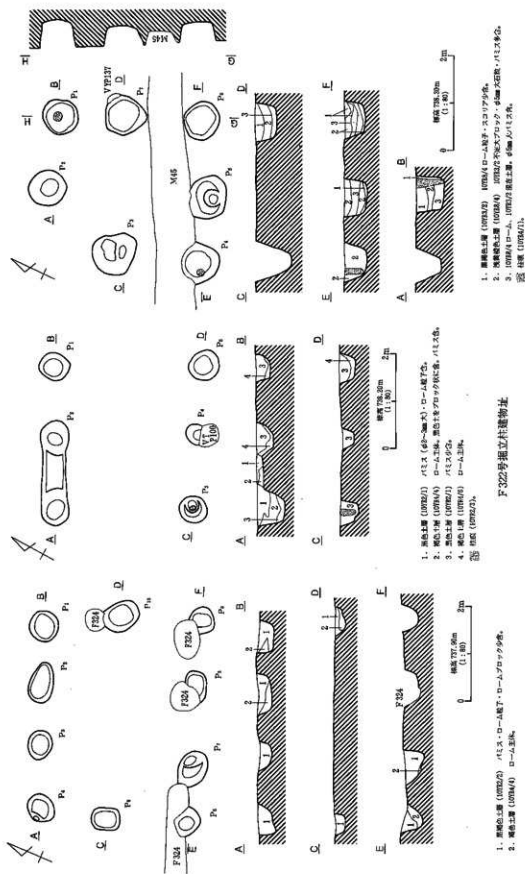
F 320号獨立柱遺物址

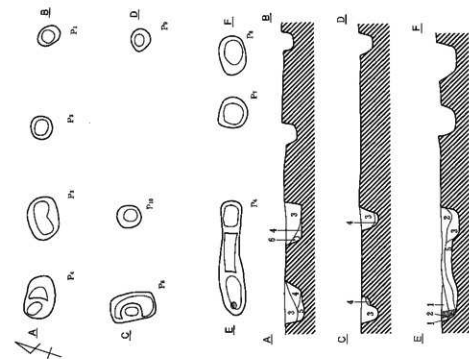


1. C区1層褐色土層 (100E/1) D-A区、φ1.5m×1.15m。
  2. 褐色土層 (100E/2) D-A区、φ1.5m×1.15m。
  3. 黄褐色土層 (100E/3) D-A区、φ1.5m×1.15m。
  4. 黄褐色土層 (100E/4) D-A区、φ1.5m×1.15m。
  5. 黄褐色土層 (100E/5) D-A区、φ1.5m×1.15m。
  6. 黄褐色土層 (100E/6) D-A区、φ1.5m×1.15m。
  7. 黄褐色土層 (100E/7) D-A区、φ1.5m×1.15m。
  8. 黄褐色土層 (100E/8) D-A区、φ1.5m×1.15m。
  9. 黄褐色土層 (100E/9) D-A区、φ1.5m×1.15m。
- 参照 図庫 (100E/2)。

F 319号獨立柱遺物址

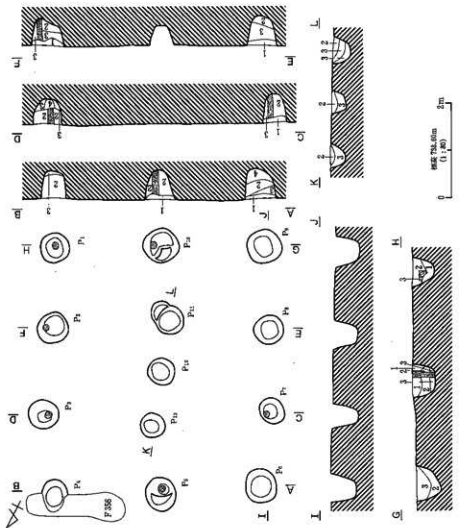
第310図 F 319号獨立柱遺物址・F 320号獨立柱遺物址





1. 築成土層 (IIR02) / 1.1方格、D-A層半高さ。
2. 築成土層 (IIR02) / D-A層下、D-A層半高さ、A1.5方格。
3. 築成土層 (IIR02) / 掘削跡。
4. 掘成土層 (IIR02) / D-A層上。
5. D-A層、築成土層の柱。
6. 築成土層 (IIR02) / D-A層半高さ、掘成 (IIR02)。

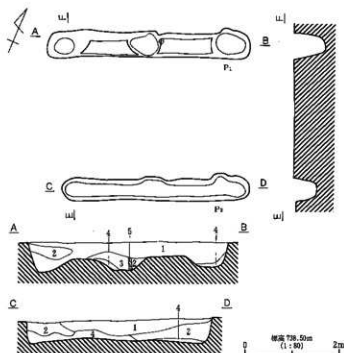
F 324号掘立柱建物址



1. 築成土層 (IIR02) / 掘成跡 (A1.1方格) / D-A層半高さ。
2. 築成土層 (IIR02) / 掘成跡 (A1.1方格) / D-A層半高さ。
3. 掘成土層 (IIR02) / 掘成跡 (A1.1方格) / D-A層半高さ。
4. 掘成土層 (IIR02) / 掘成跡 (A1.1方格) / D-A層半高さ。

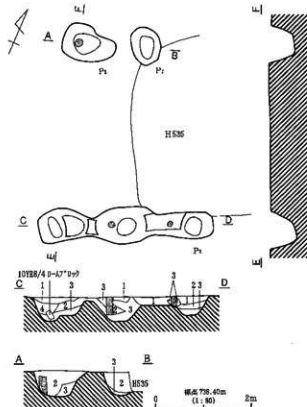
F 325号掘立柱建物址

第312図 F 324号掘立柱建物址・F 325号掘立柱建物址



1. 黒褐色土層 (10782/2) コーン粒・パリス (φ3-5mm) 共、10782/2 少量。
  2. 黒褐色土層 (10782/2) コーン粒少量。
  3. 黒褐色土層 (10782/2) コーン粒・10782/2 少量。
  4. におい・黄褐色土層 (10783/4) コーン粒土塊、10782/2 少量。
- 掘立柱 (10782/2) コーン粒少量、10782/2 土。

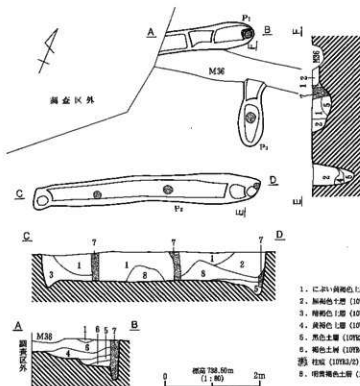
F 326号掘立柱建物址



1. 黒褐色土層 (10785/1) 10784/4 コーン粒子・φ5mm 大パリス少量。
  2. におい・黄褐色土層 (10784/3) 10784/4 不定大コームブロック少量、φ5mm 大パリス土。
  3. 黄褐色土層 (10784/4) 10784/4 粒子・10785/1 土粒少量。
  4. 基本的に2層、明確が低い。
- 掘立柱 (10784/1)。



F 327号掘立柱建物址

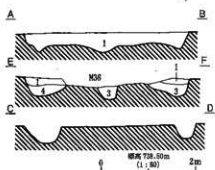
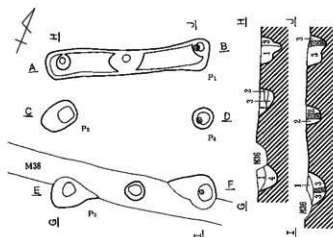


F 328号掘立柱建物址

1. におい・黄褐色土層 (10785/4) コーン粒少量、コームブロック (φ1-5mm)・10782/2 ブロック (φ6-1cm) 土。
2. 黒褐色土層 (10782/2) コーン粒土。
3. 黒褐色土層 (10782/4) コーン粒少量、コームブロック (φ6-1cm) 土。
4. 黄褐色土層 (10785/5) コーン粒土塊。
5. 黒色土層 (10782/1) コーン粒土、黒色土塊。
6. 褐色土層 (10784/4) コーン粒少量。
7. 掘立柱 (10782/2) コーン粒少量。
8. 明褐色土層 (10785/6) コーン粒土塊。

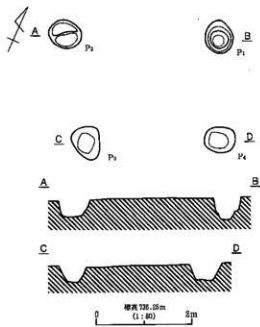
第313回 F 326号掘立柱建物址・F 327号掘立柱建物址・F 328号掘立柱建物址



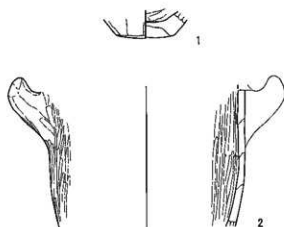


1. 黒褐色土層 (10YR2/3) ローム粘土・φ3mm 大パリス石。
2. 褐色土層 (10YR4/4) ローム粘土多量、φ3mm 大パリス石少。
3. 黒褐色土層 (10YR2/3) ローム粘土少。
4. 黒褐色土層 (10YR2/4) ローム粘土・φ3-5mm 大パリス石多。
- ◎ 柱痕 (10YR2/3) ローム粘土少。

F 329号掘立柱建物址



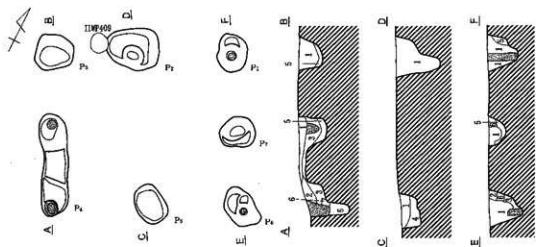
F 330号掘立柱建物址



1. 黒褐色土層 (10YR2/3) ローム粘・φ3mm 大パリス石。
2. 黒褐色土層 (10YR2/3) ローム粘・φ3-5mm 大パリス石。
3. 黒褐色土層 (10YR2/2) ローム粘・φ3mm 大パリス石少。
4. 褐色土層 (10YR4/4) ローム粘土、φ3mm 大パリス石少。
5. におい黒褐色土層 (10YR5/4) ローム粘土、φ3mm 大パリス石。
6. 黒褐色土層 (10YR2/4) ローム粘・φ3-5mm 大パリス石。

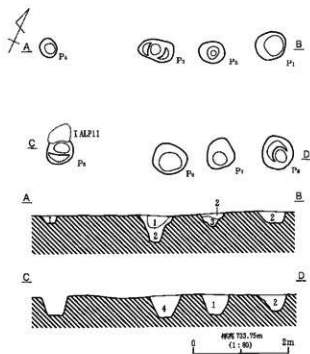
F 336号掘立柱建物址

第314図 F 329号掘立柱建物址・F 330号掘立柱建物址・F 336号掘立柱建物址



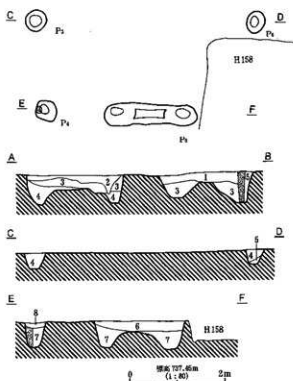
1. 黒褐色土層 (10783/2) ローム散在、 $\phi 3\text{mm}$  大パリス少量。
  2. 黒褐色土層 (10782/2) ローム粒少量。
  3. 暗褐色土層 (10783/2) ローム粒、 $\phi 5\sim 1\text{cm}$  大ロームブロック、 $\phi 5\sim 5\text{mm}$  大パリス少。
  4. 黒褐色土層 (10783/2) ローム粒、 $\phi 5\sim 1\text{cm}$  大ロームブロック少。
  5. 褐色土層 (10784/4) ローム粒多量、 $\phi 3\sim 5\text{mm}$  大パリス少。
  6. 黄褐色土層 (10785/3) ロームブロック。
- ※ 柱礎 (10783/2)。

F333号掘立柱建物址



1. 黒褐色土層 (10783/2) ローム粒、 $\phi 3\text{mm}$  大スクリア、 $\phi 3\text{mm}$  大パリス少量。
2. 黒褐色土層 (10782/2) ローム粒少。
3. 褐色土層 (10784/4) ローム粒、 $\phi 3\text{mm}$  大パリス少量。
4. 暗褐色土層 (10783/2) ローム粒、 $\phi 3\text{mm}$  大パリス少。

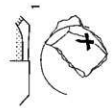
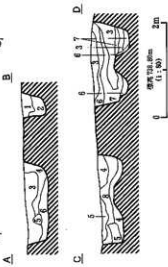
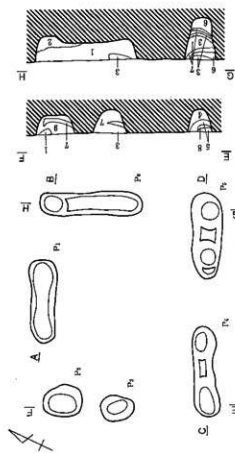
F331号掘立柱建物址



1. 黒褐色土層 (10782/2) ローム粒子、 $\phi 5\text{mm}\sim 1\text{cm}$  大パリス少量。
  2. に近い黄褐色土層 (10785/4) ローム粒子、 $\phi 5\text{mm}\sim 1\text{cm}$  大パリス少。
  3. 暗褐色土層 (10783/4) ローム粒、 $\phi 3\text{mm}\sim 1\text{cm}$  大パリス少。
  4. 褐色土層 (10784/4) ローム粒、 $\phi 5\text{mm}\sim 1\text{cm}$  大パリス少。
  5. 暗褐色土層 (10783/2) ローム粒、 $\phi 3\text{mm}$  大パリス少。
  6. に近い黄褐色土層 (10784/2)  $\phi 1\text{cm}$  大10783号ローム粒・パリス少。
  7. 10784/3、10782/1、10785号ロームの掘立柱、 $\phi 5\text{mm}$  大パリス少。
  8. 黄褐色土層 (10784/1)  $\phi 5\text{mm}$  大パリス・柱礎。
- ※ 柱礎 (10783/2) ローム粒、 $\phi 3\text{mm}$  大パリス少。

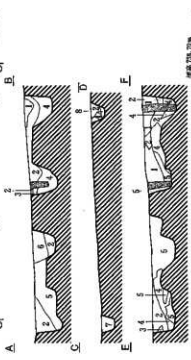
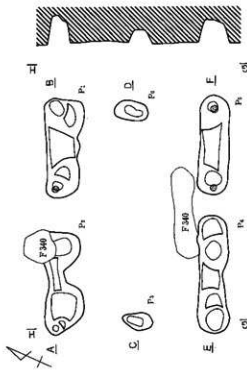
F332号掘立柱建物址

第315図 F331号掘立柱建物址・F332号掘立柱建物址・F333号掘立柱建物址



1. 基礎土層 (階下) D-A区・階下のフロア部分。
2. 2.5m間隔土層 (階下) D-A区・60mm×11.5mm。
3. 基礎土層 (階下) D-A区部分。
4. 基礎土層 (階下) D-A区部分。
5. 基礎土層 (階下) D-A区・60mm×11.5mm×0.4m×0.4m部分。
6. 基礎土層 (階下) D-A区・60mm×11.5mm部分。
7. 基礎土層 (階下) D-A区・60mm×11.5mm部分。
8. 基礎土層 (階下) D-A区・60mm×11.5mm部分。
9. 基礎土層 (階下) D-A区部分。階下のフロア部分 (60-100) 等。

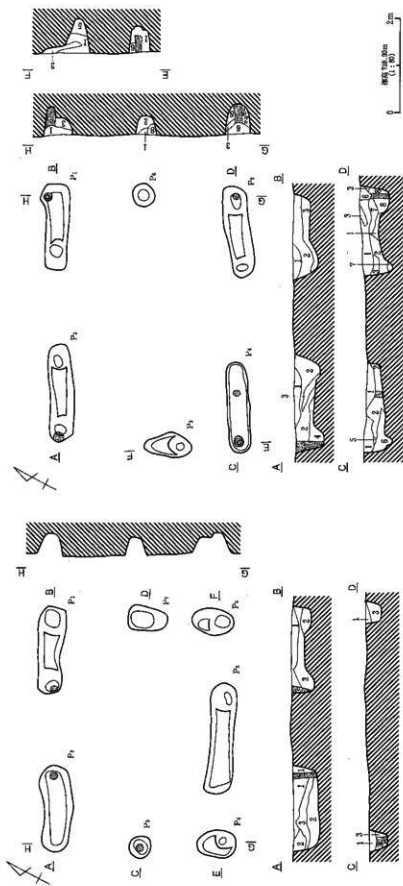
F 340号孤立柱建物址



1. 基礎土層 (階下) D-A区・階下のフロア部分。
2. 基礎土層 (階下) D-A区・60mm×11.5mm部分。
3. 2.5m間隔土層 (階下) D-A区・60mm×11.5mm部分。
4. 基礎土層 (階下) D-A区部分。
5. 基礎土層 (階下) D-A区部分。
6. 基礎土層 (階下) 60mm×11.5mm部分。階下のフロア部分 (60-100) 等。
7. 基礎土層 (階下) D-A区・60mm×11.5mm部分。
8. 基礎土層 (階下) D-A区部分。
9. 基礎土層 (階下) D-A区部分。階下のフロア部分 (60-100) 等。

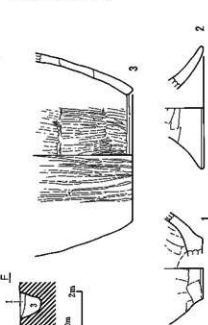
F 341号孤立柱建物址

第316図 F 340号孤立柱建物址・F 341号孤立柱建物址



1. 黒色土層 (10762/3) コーアイ、ロームゾロップ (81-83a)・バリス (82-86a) 片。  
 2. 黒色土層 (10762/3) コーアイ、ロームゾロップ (84-86a)・バリス (82-86a) 片。  
 3. 黒色土層 (10762/3) コーアイ、ロームゾロップ (87-89a)・バリス (82-86a) 片。  
 4. 黒色土層 (10762/3) コーアイ。  
 5. 黒色土層 (10762/3) コーアイ片。  
 6. 黒色土層 (10762/3) コーアイ片。  
 7. 黒色土層 (10762/3) コーアイ、ロームゾロップ (81-83a)・10762/3土層内。  
 8. 黒色土層 (10762/3) コーアイ片。  
 9. 黒色土層 (10762/3) コーアイ片。

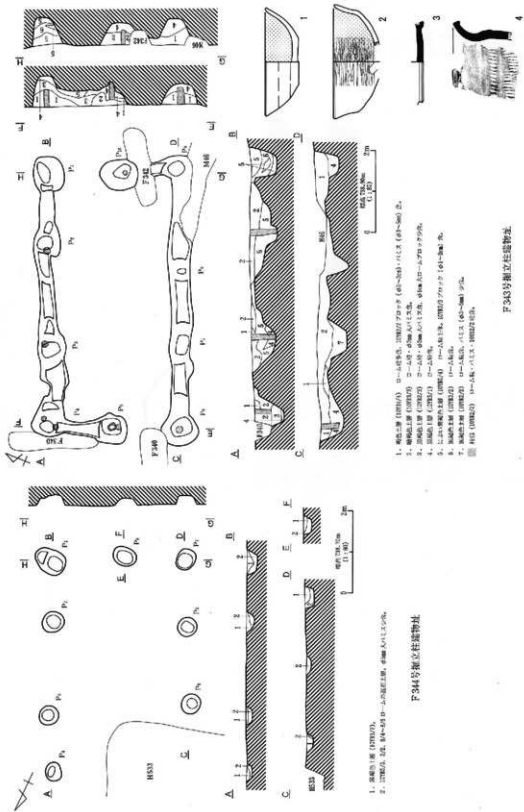
F 342号掘立柱建物址



1. 10762/3、814(ローム)の破片土層、814a以下バリス片。  
 2. 黒色土層 (10762/3) 10762/3-52号子・中央ゾロップ片。  
 3. 黒色土層 (10762/3) 10762/3(ローム)・52号子片、バリス片。  
 4. 黒色土層 (10762/3) 破片土層。  
 5. 白土層 (10762/3-1/2) 破片土層。

F 345号掘立柱建物址

新377図 F 342号掘立柱建物址・F 345号掘立柱建物址

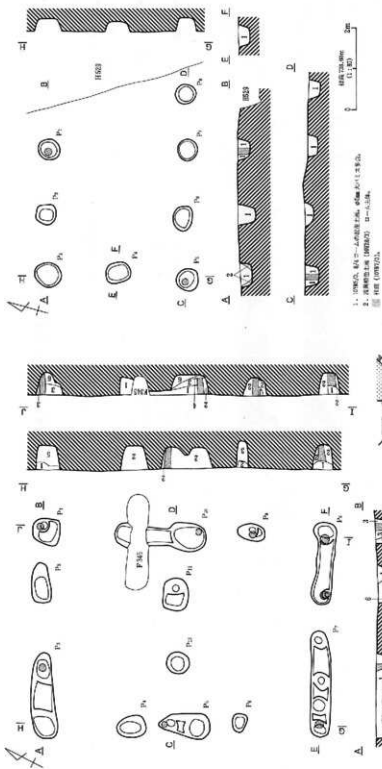


1. 断面1 (F 344) 2. 断面2 (F 344) 3. 断面3 (F 344) 4. 断面4 (F 344) 5. 断面5 (F 344) 6. 断面6 (F 344) 7. 断面7 (F 344) 8. 断面8 (F 344) 9. 断面9 (F 344) 10. 断面10 (F 344) 11. 断面11 (F 344) 12. 断面12 (F 344) 13. 断面13 (F 344) 14. 断面14 (F 344) 15. 断面15 (F 344) 16. 断面16 (F 344) 17. 断面17 (F 344) 18. 断面18 (F 344) 19. 断面19 (F 344) 20. 断面20 (F 344) 21. 断面21 (F 344) 22. 断面22 (F 344) 23. 断面23 (F 344) 24. 断面24 (F 344) 25. 断面25 (F 344) 26. 断面26 (F 344) 27. 断面27 (F 344) 28. 断面28 (F 344) 29. 断面29 (F 344) 30. 断面30 (F 344) 31. 断面31 (F 344) 32. 断面32 (F 344) 33. 断面33 (F 344) 34. 断面34 (F 344) 35. 断面35 (F 344) 36. 断面36 (F 344) 37. 断面37 (F 344) 38. 断面38 (F 344) 39. 断面39 (F 344) 40. 断面40 (F 344) 41. 断面41 (F 344) 42. 断面42 (F 344) 43. 断面43 (F 344) 44. 断面44 (F 344) 45. 断面45 (F 344) 46. 断面46 (F 344) 47. 断面47 (F 344) 48. 断面48 (F 344) 49. 断面49 (F 344) 50. 断面50 (F 344) 51. 断面51 (F 344) 52. 断面52 (F 344) 53. 断面53 (F 344) 54. 断面54 (F 344) 55. 断面55 (F 344) 56. 断面56 (F 344) 57. 断面57 (F 344) 58. 断面58 (F 344) 59. 断面59 (F 344) 60. 断面60 (F 344) 61. 断面61 (F 344) 62. 断面62 (F 344) 63. 断面63 (F 344) 64. 断面64 (F 344) 65. 断面65 (F 344) 66. 断面66 (F 344) 67. 断面67 (F 344) 68. 断面68 (F 344) 69. 断面69 (F 344) 70. 断面70 (F 344) 71. 断面71 (F 344) 72. 断面72 (F 344) 73. 断面73 (F 344) 74. 断面74 (F 344) 75. 断面75 (F 344) 76. 断面76 (F 344) 77. 断面77 (F 344) 78. 断面78 (F 344) 79. 断面79 (F 344) 80. 断面80 (F 344) 81. 断面81 (F 344) 82. 断面82 (F 344) 83. 断面83 (F 344) 84. 断面84 (F 344) 85. 断面85 (F 344) 86. 断面86 (F 344) 87. 断面87 (F 344) 88. 断面88 (F 344) 89. 断面89 (F 344) 90. 断面90 (F 344) 91. 断面91 (F 344) 92. 断面92 (F 344) 93. 断面93 (F 344) 94. 断面94 (F 344) 95. 断面95 (F 344) 96. 断面96 (F 344) 97. 断面97 (F 344) 98. 断面98 (F 344) 99. 断面99 (F 344) 100. 断面100 (F 344)


F 344号獨立柱基跡址

F 343号獨立柱基跡址

第318図 F 343号獨立柱基跡址・F 344号獨立柱基跡址

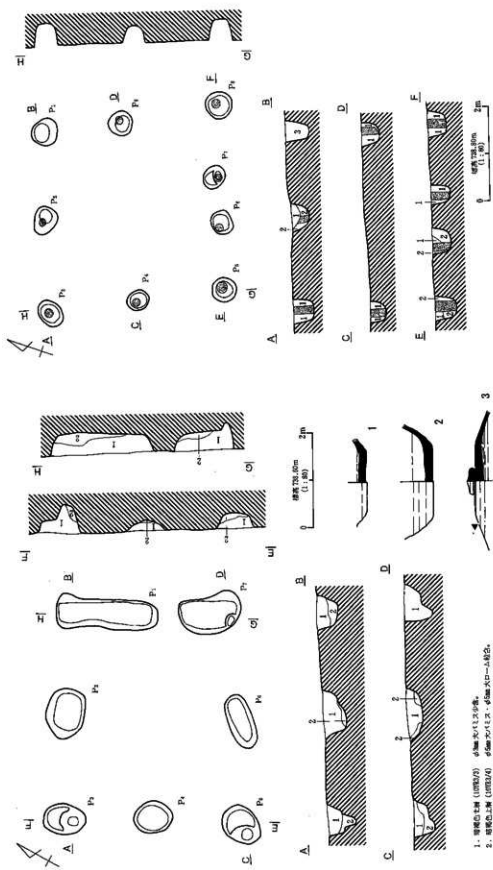


F 347号獨立柱建物址



F 346号獨立柱建物址

第315頁 F 346号獨立柱建物址・F 347号獨立柱建物址



- F 349号相立柱建物址
1. 黒褐色土層 (1000/2) φ10cm×H1.5分厚。
  2. 暗褐色土層 (1000/2) φ10cm×H1.5分厚。
  3. 暗褐色土層 (1000/2) φ10cm×H1.5分厚。

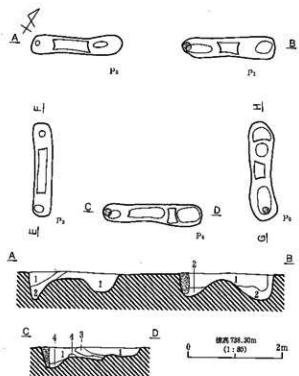
F 349号相立柱建物址

1. 黒褐色土層 (1000/2) φ10cm×H1.5分厚。
2. 暗褐色土層 (1000/2) φ10cm×H1.5分厚。

F 348号相立柱建物址

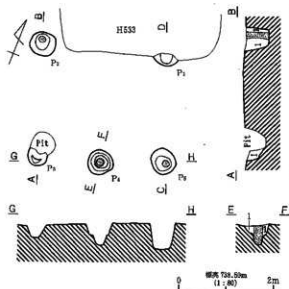
1. 黒褐色土層 (1000/2) φ10cm×H1.5分厚。
2. 暗褐色土層 (1000/2) φ10cm×H1.5分厚。
3. 暗褐色土層 (1000/2) φ10cm×H1.5分厚。

第3200図 F 348号相立柱建物址・F 349号相立柱建物址



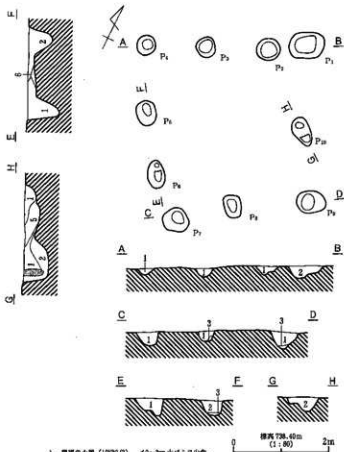
1. 黒褐色土層 (10782/3)  $\phi$ 3cm以下パリス多数。
  2. 暗褐色土層 (10782/3) パリス ( $\phi$ 2-3cm大)・ローム较多。
  3. 黄褐色土層 (10783/4) ローム主体。褐色土ブロック状。
  4. 褐色土層 (10783/4) ローム主体。パリス少。
  5. 暗褐色土層 (10783/4) 褐色土ブロック・パリス稍少。
  6. 暗褐色土層 (10783/4)・パリス ( $\phi$ 2-3cm大)・ローム较多・ロームブロック多。
- ◎ 柱礎 (10782/3)。

F350号獨立柱建物址



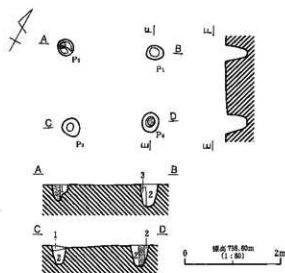
1. 10785/3, 5/4 ローム・3/2 凝灰土層。  $\phi$ 5cm以下パリス多数。
  2. 黄褐色土層 (10785/4) ローム主体。10785/3-3/2 硝子少量。
- ◎ 柱礎 (10785/2)。

F354号獨立柱建物址



1. 黄褐色土層 (10782/3)  $\phi$ 2-3cm大パリス少数。
2. 暗褐色土層 (10782/2)  $\phi$ 2-3cm大パリス少数。
3. 褐色土層 (10784/4) ローム主体。

F351号獨立柱建物址

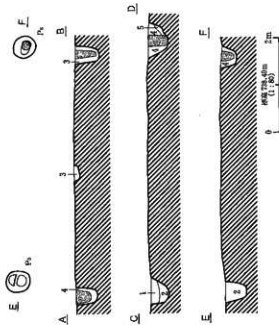


1. 上記黄褐色土層 (10785/3) 10784内ローム较多。
  2. 黄褐色土層 (10783/2) 10785内ロームブロック ( $\phi$ 3cm) 少量。  $\phi$ 1cm大パリス多。
  3. 黄褐色土層 (10784/4) ローム主体。
- ◎ 柱礎 (10783/2)。

F359号獨立柱建物址

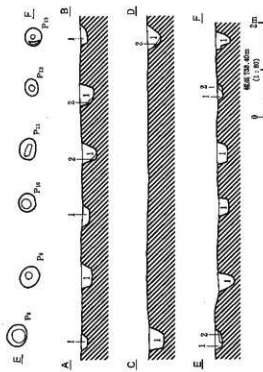
第321圖 F350号獨立柱建物址・F351号獨立柱建物址・F354号獨立柱建物址・F359号獨立柱建物址





1. 鋼筋土層 (H形鋼)  $\phi 100$  又は  $\phi 140$ 。
  2. 鋼筋土層 (H形鋼)  $\phi 100$  又は  $\phi 140$ 。
  3. 鋼筋土層 (H形鋼) パワダースローム多量、 $\phi 100$  又は  $\phi 140$ 。
  4. 鋼筋土層 (H形鋼)  $\phi 100$  又は  $\phi 140$ 。
  5. 鋼筋土層 (H形鋼)  $\phi 100$  又は  $\phi 140$ 。
- ※ 柱内、鋼筋土層 (H形鋼)  $\phi 100$  又は  $\phi 140$ 。

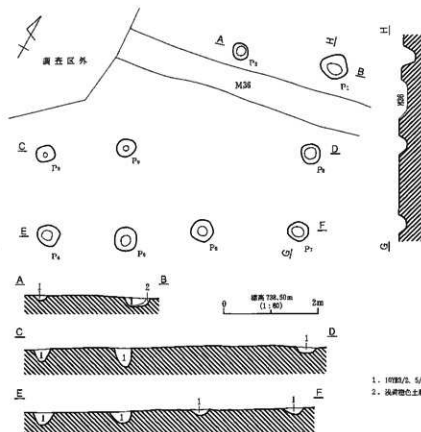
F 352号獨立柱構造仕



1. 鋼筋土層 (H形鋼)  $\phi 100$  又は  $\phi 140$ 。
2. 鋼筋土層 (H形鋼)  $\phi 100$  又は  $\phi 140$ 。

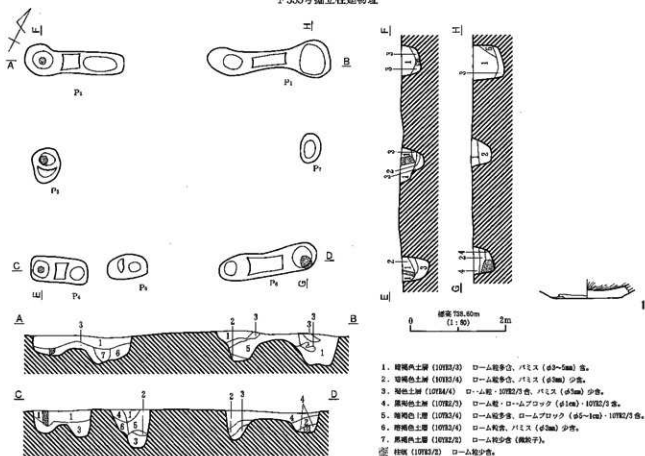
F 353号獨立柱構造仕

第322図 F 352号獨立柱構造仕・F 353号獨立柱構造仕



1. 1000/2, 5/1, 8/1 ローム層状土層,  $\phi 10\text{cm}$  以下パリス台。
2. 灰褐色土層 (1018/4) ローム主体。

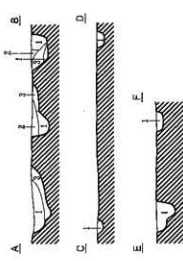
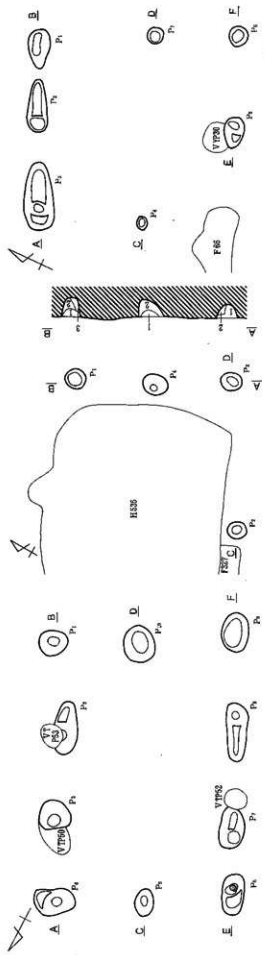
F 355号掘立柱建物址



1. 暗褐色土層 (1018/2) ローム粘土台, パリス ( $\phi 3\sim 5\text{mm}$ ) 多。
  2. 暗褐色土層 (1018/4) ローム粘土台, パリス ( $\phi 3\text{mm}$ ) 少量。
  3. 暗褐色土層 (1018/4) ローム粘土台, パリス ( $\phi 3\text{mm}$ ) 少量。
  4. 黒褐色土層 (1018/2) ローム粘・ロームブロック ( $\phi 10\text{cm}$ )・1018/3 多。
  5. 暗褐色土層 (1018/4) ローム粘多量, ロームブロック ( $\phi 5\sim 10\text{cm}$ )・1018/3 多。
  6. 暗褐色土層 (1018/4) ローム粘多量, パリス ( $\phi 3\text{mm}$ ) 少量。
  7. 黒褐色土層 (1018/2) ローム粘少量 (塊状子)。
- ◎ 1018 (1018/2) ローム粘少量。

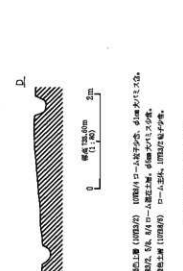
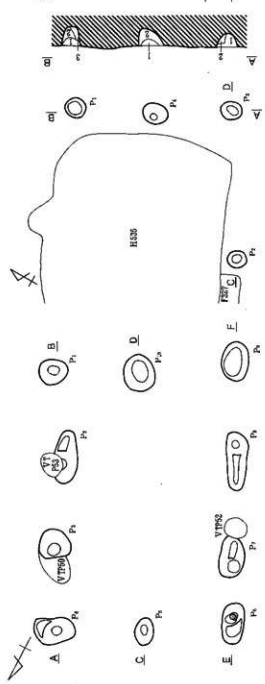
F 356号掘立柱建物址

第323図 F 355号掘立柱建物址・F 356号掘立柱建物址



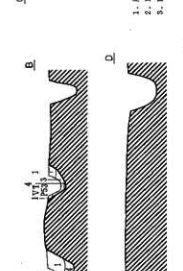
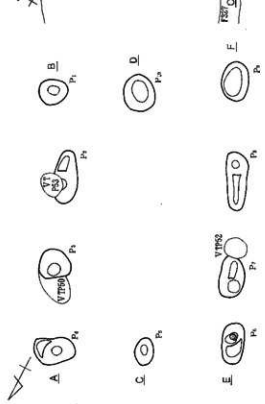
1. 階地土層 (IIB22) 階地(4) D-A断面寸法、φ10m 穴寸法。
2. 階地土層 (IIB22) 階地(4) D-A断面寸法、φ10m 穴寸法。
3. 階地土層 (IIB22) 階地(4) φ10m 穴寸法寸法。

F 357号獨立柱遺物址



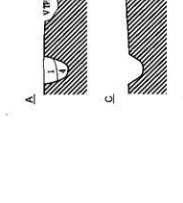
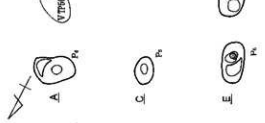
1. 階地土層 (IIB22) 階地(4) D-A断面寸法、φ10m 穴寸法。
2. 階地土層 (IIB22) 階地(4) D-A断面寸法、φ10m 穴寸法。
3. 階地土層 (IIB22) 階地(4) D-A断面寸法、φ10m 穴寸法。

F 358号獨立柱遺物址



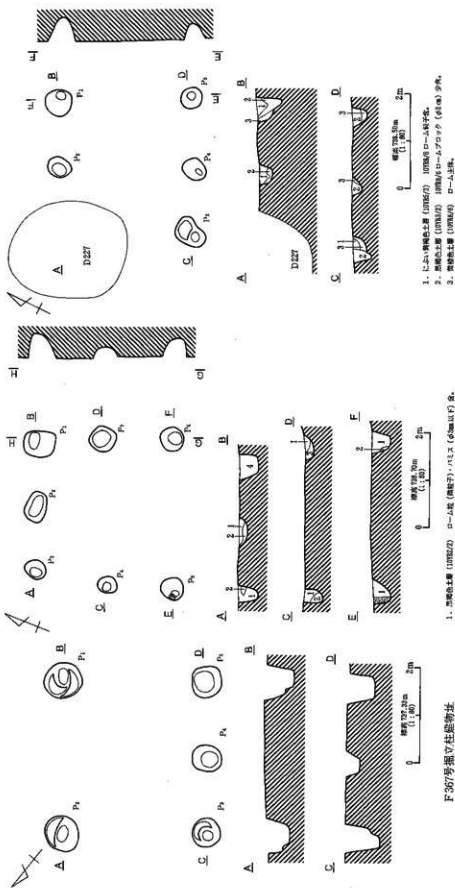
1. 階地土層 (IIB22) 階地(4) D-A断面寸法、φ10m 穴寸法。
2. 階地土層 (IIB22) 階地(4) D-A断面寸法、φ10m 穴寸法。
3. 階地土層 (IIB22) 階地(4) D-A断面寸法、φ10m 穴寸法。

F 360号獨立柱遺物址



1. 階地土層 (IIB22) 階地(4) D-A断面寸法、φ10m 穴寸法。
2. 階地土層 (IIB22) 階地(4) D-A断面寸法、φ10m 穴寸法。
3. 階地土層 (IIB22) 階地(4) D-A断面寸法、φ10m 穴寸法。

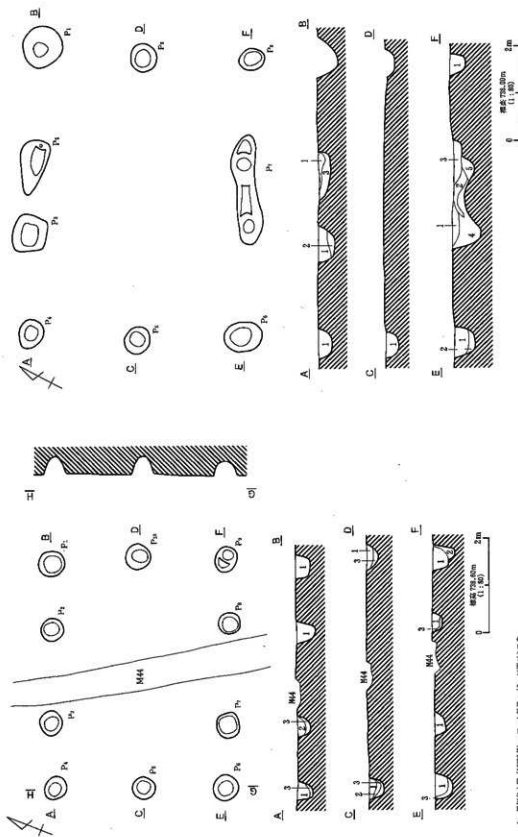
F 359号獨立柱遺物址



F 361号独立柱建物趾

F 362号独立柱建物趾

F 367号独立柱建物趾



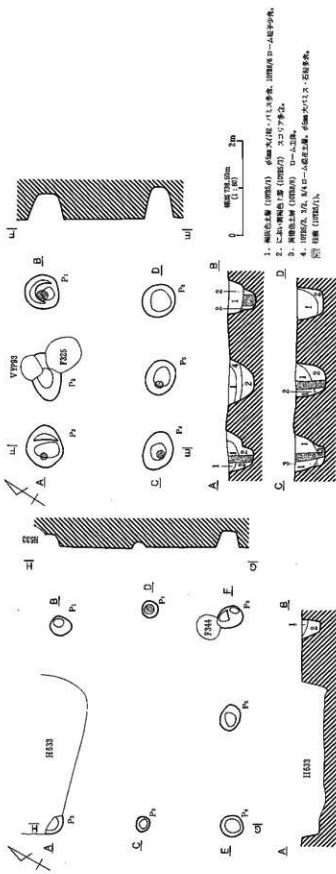
1. 洞縁色土層 (洞縁色)  $\phi$ 1.5mm以下
2. 洞縁色土層 (洞縁色)  $\phi$ 1.5mm以下
3. 洞縁色土層 (洞縁色)  $\phi$ 1.5mm以下
4. 洞縁色土層 (洞縁色)  $\phi$ 1.5mm以下
5. 洞縁色土層 (洞縁色)  $\phi$ 1.5mm以下

1. 洞縁色土層 (洞縁色)  $\phi$ 1.5mm以下
2. 洞縁色土層 (洞縁色)  $\phi$ 1.5mm以下
3. 洞縁色土層 (洞縁色)  $\phi$ 1.5mm以下

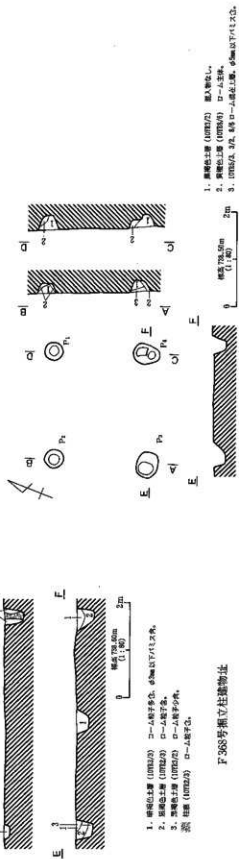
F 365号獨立柱建物止

F 366号獨立柱建物止

第365図 F 365号獨立柱建物止・F 366号獨立柱建物止

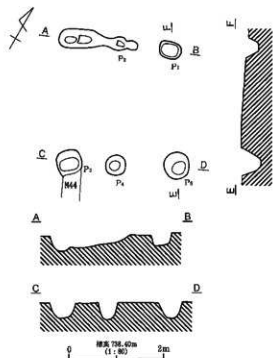


F 365号独立柱構造物



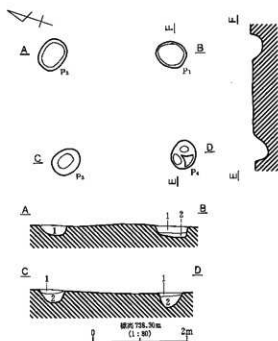
F 369号独立柱構造物

F 365号独立柱構造物、F 369号独立柱構造物、F 369号独立柱構造物

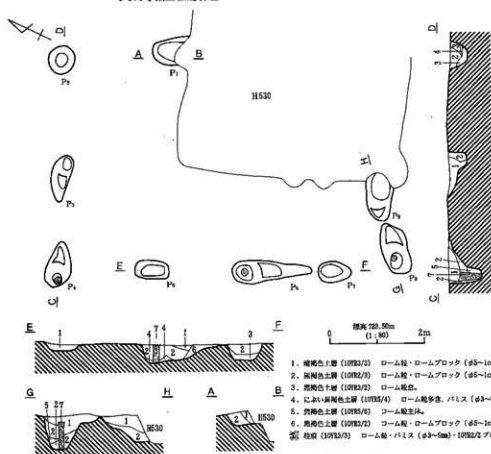


1. におい黄褐色土層 (1093/3) ローム層・ロームブロック・φ5mm以下パリス。
2. 淡黄褐色土層 (1093/4) ローム少気。不定大1093/1ブロック少々。

F370号掘立柱建物址

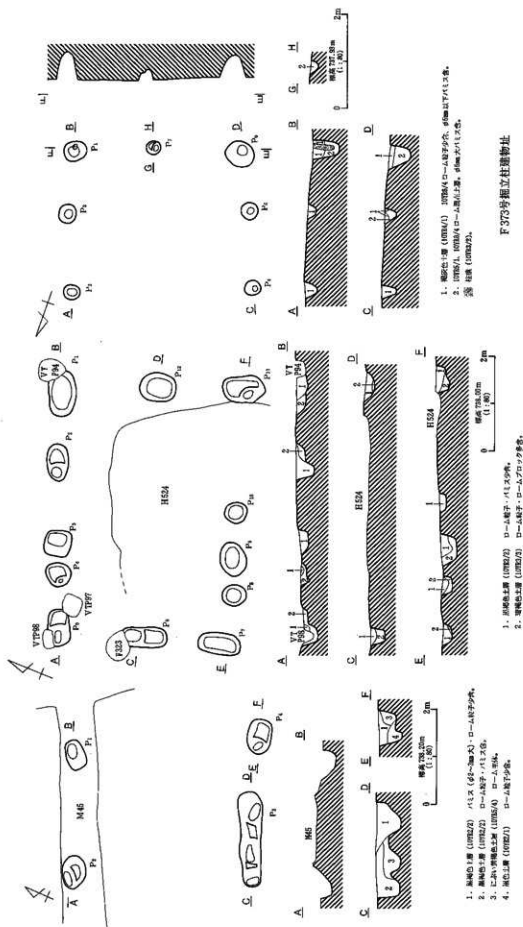


F371号掘立柱建物址



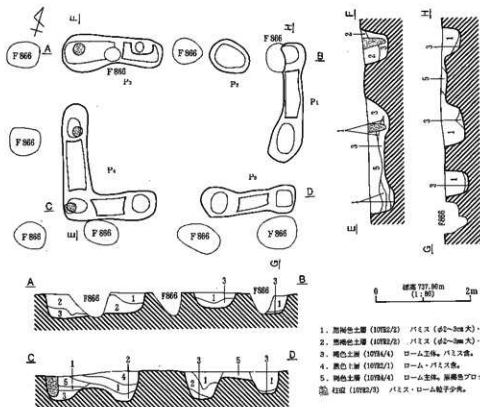
F372号掘立柱建物址

第326図 F370号掘立柱建物址・F371号掘立柱建物址・F372号掘立柱建物址



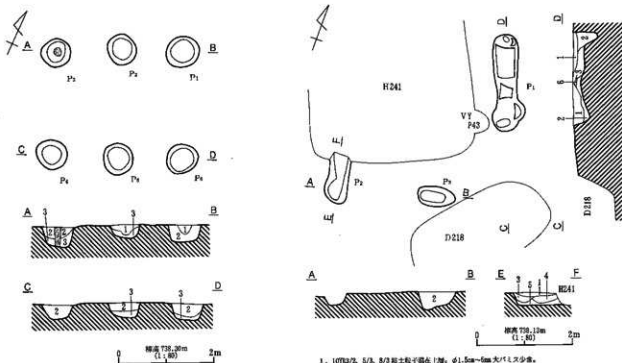
第329図 F 373号独立柱建物址・F 374号独立柱建物址・F 377号独立柱建物址





1. 黒褐色土層 (10782/2) パリス (φ2-3cm大) 炭化穀少量。
2. 黒褐色土層 (10782/2) パリス (φ2-3cm大) ローム散在。
3. 褐色土層 (10784/4) ローム主体。パリス散。
4. 褐色土層 (10782/1) ローム・パリス散。
5. 褐色土層 (10784/4) ローム主体。黒褐色ブロック多量。
6. 柱礎 (10782/3) パリス・ローム粘土少量。

F375号掘立柱建物址



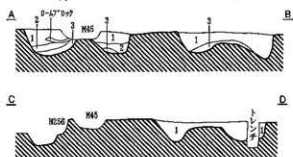
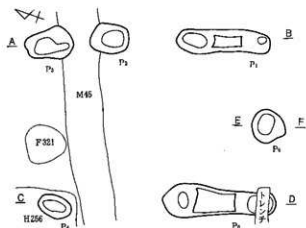
1. 黒褐色土層 (10785/7) パウダー状ローム・パリス少量。
2. 黒褐色土層 (10782/2)。
3. 黄褐色土層 (10785/8) ローム主体。パウダー状黒褐色土層・パリス (φ7mm大) 少量。

1. 10782/2, 5/3, 8/3粘土粘土層 (厚: φ1.5cm-6cm大)パリス少量。
2. 黒褐色土層 (10782/2)。
3. 黒褐色土層 (10782/2) 10782/3粘土粒子・φ5mm以下パリス散。
4. 10785/3, 3/2, 8/3ローム主体土層。φ5mm以下パリス散。
5. 浅黄褐色土層 (10784/4) ローム主体。
6. 浅黄褐色土層 (10784/3) 粘土ブロック。

F376号掘立柱建物址

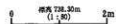
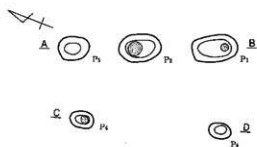
F379号掘立柱建物址

第330図 F375号掘立柱建物址・F376号掘立柱建物址・F379号掘立柱建物址



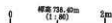

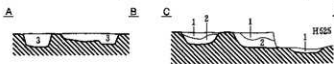
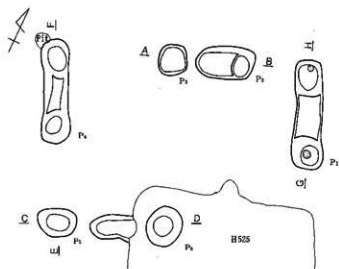
1. 黒褐色土層 (10782/2)  $\phi$ 2~5mm 大バリス・ローム版・ロームブロック・10782/2ブロック等。
2. 黒褐色土層 (10782/3) バリス含むが、1層より少ない。ロームブロック等。
3. 黒褐色土層 (10785/4) ローム土塊。

F378号掘立柱建物址



1. 黒褐色土層 (10782/2)  $\phi$ 3mm 大バリス・ローム版多数。
2. 暗褐色土層 (10780/4)  $\phi$ 10mm 大黒色土塊等。
3. 紅褐色土層 (10782/3)  $\phi$ 3mm 大バリス少量。

F380号掘立柱建物址



1. 暗褐色土層 (10782/2)  $\phi$ 5mm 以下ローム版・黒色土塊・バリス等。
  2. 黒褐色土層 (10781/4)  $\phi$ 10mm 大黒色土塊・くすんだバクダゲ一枚ローム版。
  3. 暗褐色土層 (10782/3)  $\phi$ 3mm 大バリス等。
  4. 黒色土ブロック。
- ※ 柱脚 (10782/2) くすんだバクダゲ一枚ローム・ $\phi$ 3mm 大バリス少量。

F381号掘立柱建物址

第331図 F378号掘立柱建物址・F380号掘立柱建物址・F381号掘立柱建物址

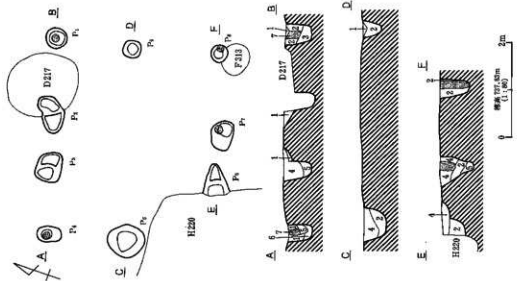


圖 332 圖 F 382 号獨立柱建物址  
 1. 柱穴内埋藏土層 (H220) ①—土層分佈, ②—土層分佈, ③—土層分佈。  
 2. 埋藏土層 (H220) ①—土層分佈, ②—土層分佈, ③—土層分佈。  
 3. 埋藏土層 (H220) ①—土層分佈, ②—土層分佈, ③—土層分佈。  
 4. 埋藏土層 (H220) ①—土層分佈, ②—土層分佈, ③—土層分佈。  
 5. 埋藏土層 (H220) ①—土層分佈, ②—土層分佈, ③—土層分佈。  
 6. 埋藏土層 (H220) ①—土層分佈, ②—土層分佈, ③—土層分佈。

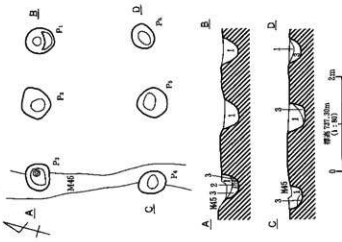


圖 333 圖 F 383 号獨立柱建物址  
 1. 埋藏土層 (H220) ①—土層分佈, ②—土層分佈, ③—土層分佈。  
 2. 埋藏土層 (H220) ①—土層分佈, ②—土層分佈, ③—土層分佈。  
 3. 埋藏土層 (H220) ①—土層分佈, ②—土層分佈, ③—土層分佈。

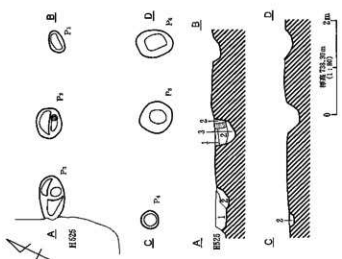
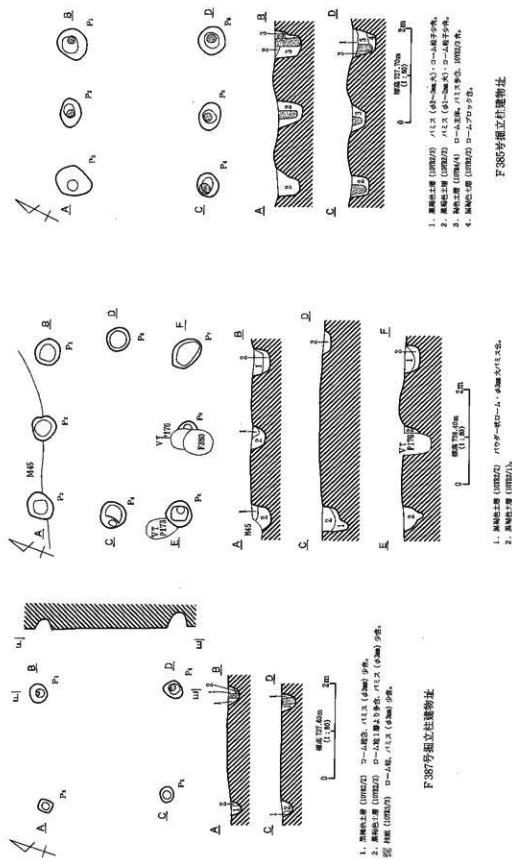


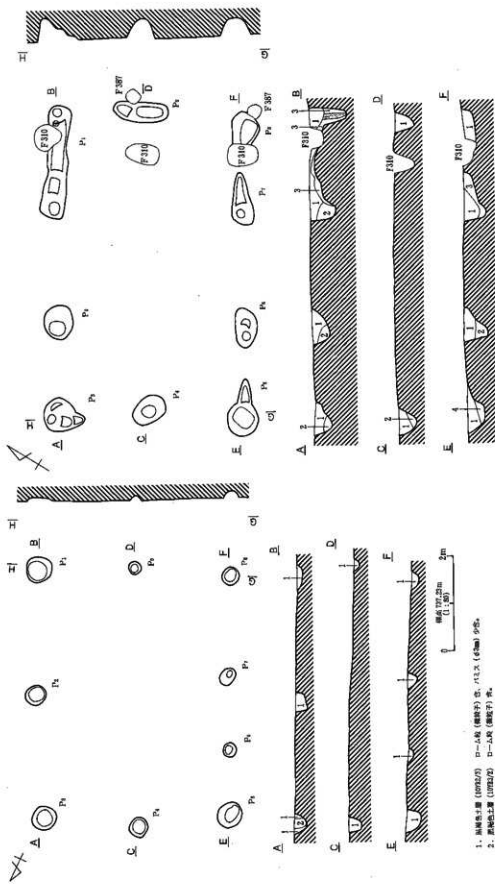
圖 334 圖 F 384 号獨立柱建物址  
 1. 埋藏土層 (H225) ①—土層分佈, ②—土層分佈, ③—土層分佈。  
 2. 埋藏土層 (H225) ①—土層分佈, ②—土層分佈, ③—土層分佈。  
 3. 埋藏土層 (H225) ①—土層分佈, ②—土層分佈, ③—土層分佈。



圖 334 号獨立柱建物址

圖 332 圖 F 382 号獨立柱建物址 · F 383 号獨立柱建物址 · F 384 号獨立柱建物址



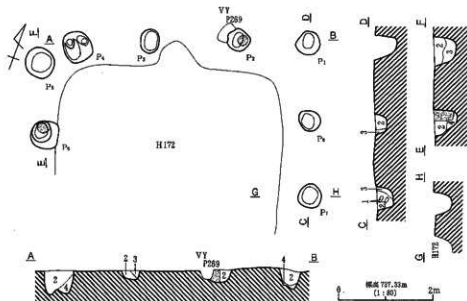


F 389号獨立柱建物址

1. 圓形土窟 (圓形土窟) 圓形土窟 (圓形土窟) 圓形土窟 (圓形土窟) 圓形土窟 (圓形土窟)
2. 圓形土窟 (圓形土窟) 圓形土窟 (圓形土窟) 圓形土窟 (圓形土窟) 圓形土窟 (圓形土窟)
3. 圓形土窟 (圓形土窟) 圓形土窟 (圓形土窟) 圓形土窟 (圓形土窟) 圓形土窟 (圓形土窟)
4. 圓形土窟 (圓形土窟) 圓形土窟 (圓形土窟) 圓形土窟 (圓形土窟) 圓形土窟 (圓形土窟)

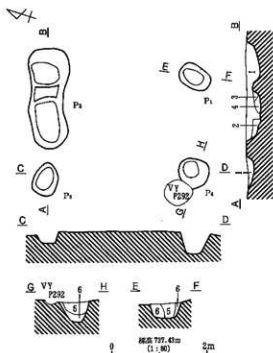
F 388号獨立柱建物址

第334圖 F 389号獨立柱建物址・F 388号獨立柱建物址



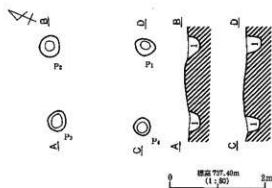
1. におい黄褐色土層 (1076/4) コーム粒多、パリス (φ3mm) 少々。
  2. 黒褐色土層 (1076/2) ローム粒 (筒状) 多、パリス (φ3mm以下) 少々。
  3. におい黄褐色土層 (1076/3) ローム粒 (筒状) 多。
  4. 黄褐色土層 (1076/5) ローム粒多、パリス (φ3mm) 少々。
- 図 柱版 (1076/3) ローム粒 (筒状) 多。

F391号掘立柱建物址



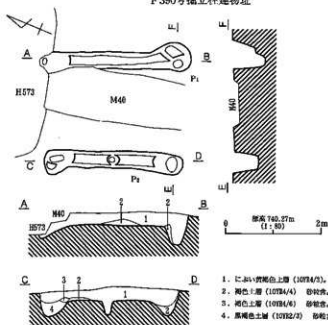
1. 黒褐色土層 (1076/3) ローム粒・パリス (φ3mm)・1076/2 同。
2. 黄褐色土層 (1076/5) ローム粒・ロームブロック (φ1cm)・1076/2 同。
3. におい黄褐色土層 (1076/4) ローム粒多。
4. におい黄褐色土層 (1076/4) ローム粒多。
5. 黒褐色土層 (1076/2) ローム粒・ロームブロック (φ4-1cm) 多。
6. 5層と同じ。

F393号掘立柱建物址



1. 黒褐色土層 (1076/2) φ3mm大パリス・黄化跡少々。

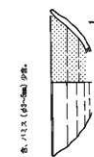
F390号掘立柱建物址



1. におい黄褐色土層 (1074/2)。
2. 褐色土層 (1074/4) 砂粒多。
3. 褐色土層 (1074/6) 砂粒多。
4. 黒褐色土層 (1076/2) 砂粒多。

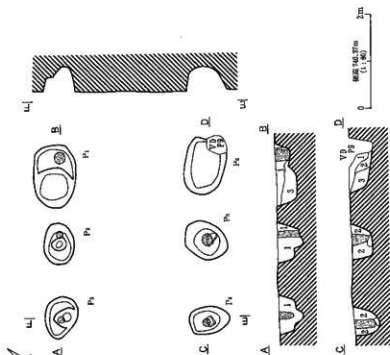
F394号掘立柱建物址

第335図 F390号掘立柱建物址・F391号掘立柱建物址・F393号掘立柱建物址・F394号掘立柱建物址



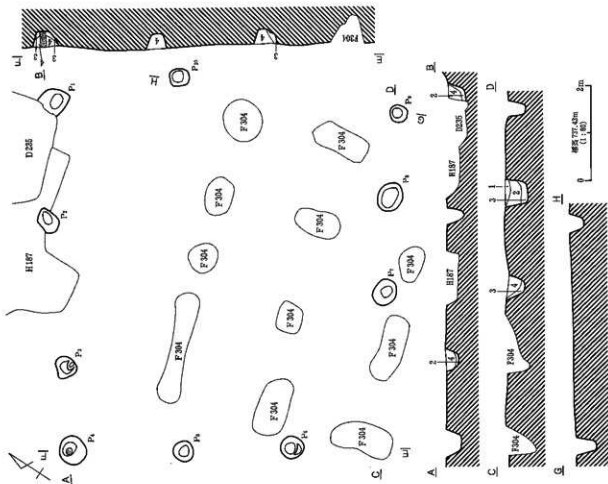
1. 基礎土層 (F392/2) D-A断面、P1.S (φ300)、D192/F1土壁。
  2. 土間・基礎土層 (F392/2) D-A断面、P1.S (φ300) 瓦、F1.S (φ300) 瓦、P1.S (φ300) 少葺。
  3. 基礎土層 (F392/2) D-A断面、P1.S (φ300) 瓦。
  4. 基礎土層 (F392/2) D-A断面 (無葺付)、P1.S (φ300/F1) 瓦。
- 葺 瓦 (F392/2) D-A断面、φ300 P1.S少葺。

F 392号独立柱建物址



1. 基礎土層 (F395/2) D-A断面、P1.S (φ300) 少葺。
  2. 土間・基礎土層 (F395/2) D-A断面。
  3. 基礎土層 (F395/2) D-A断面。
- 葺 瓦 (F395/2) D-A断面、P1.S (φ300) 少葺。

F 395号独立柱建物址




第335团 F 392号独立柱建物址・F 395号独立柱建物址



標高 745.10m  
(1:80)  
0 2m

1. 黒褐色土層 (10792/3)  $\phi$ 5mm 大黒褐色粘土粒・黒色土質内。
2. 灰褐色土層 (10794/2)  $\phi$ 5mm 大砂粒多。
3. 暗褐色土層 (10793/4) パウダー状ローム・ $\phi$ 5mm 大パリス・黒色ノ粒多。
4. 粘板 (10793/2)。

F396号掘立柱建物址



標高 745.30m  
(1:80)  
0 2m

1. 黒褐色土層 (10792/2)  $\phi$ 2~3mm 大小砂少。
2. 黒褐色土層 (10792/3)。
3. 灰褐色土層 (10793/6) ローム玉塊。 $\phi$ 2~3mm 大パリス多。
4. 黒褐色土層 (10792/2)  $\phi$ 5mm 大黒色土ブロック多。
5. 暗褐色土層 (10793/3) ローム粒多・ロームブロック・パリス多。

F397号掘立柱建物址



標高 745.77m  
(1:80)  
0 2m

1. 灰褐色土層 (10794/1)。
2. 10794/1. 5/4 ローム, 5/7 粘土層。

F398号掘立柱建物址



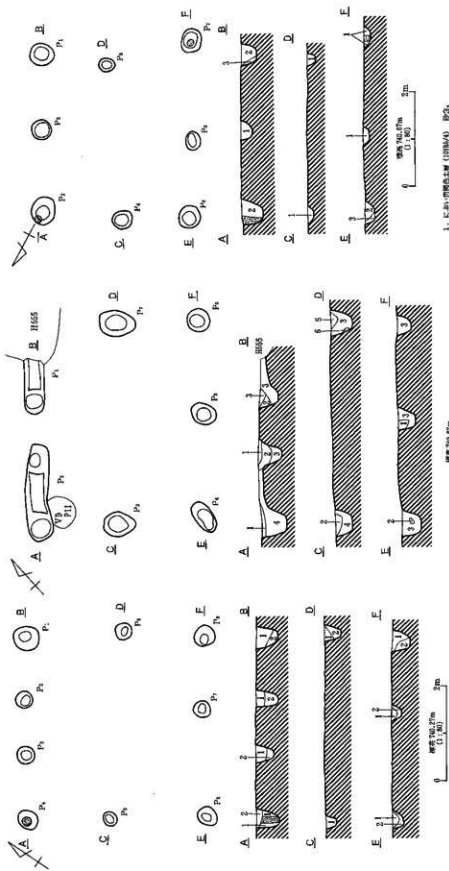
標高 745.57m  
(1:80)  
0 2m

1. 暗褐色土層 (10793/3) ローム粒多。
2. 暗褐色土層 (10793/3) ローム粒多、ロームブロック ( $\phi$ 1~5cm) 少。
3. 黒褐色土層 (10793/2) ローム粒多。
4. 粘板 (10794/2) ローム粒多、ロームブロック ( $\phi$ 1~5cm) 少。

F399号掘立柱建物址

第337図 F396号掘立柱建物址・F397号掘立柱建物址・F398号掘立柱建物址・F399号掘立柱建物址





1. 柱脚の寸法と位置。
2. 柱脚の断面形状と寸法。

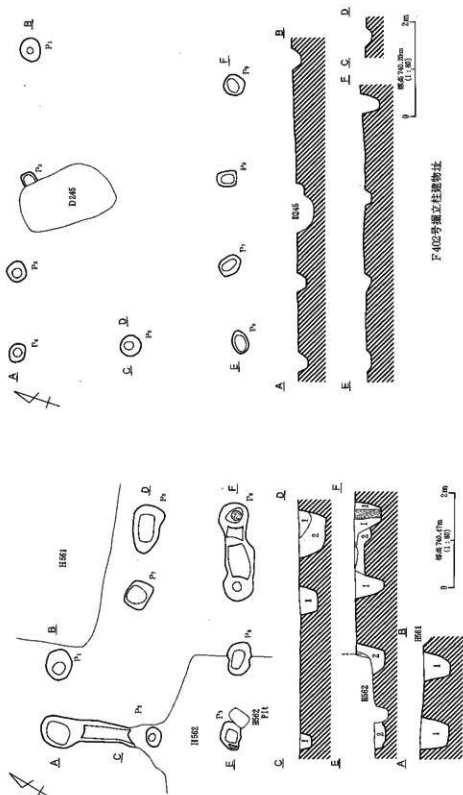
F 403号獨立柱建物址

1. 柱脚の寸法と位置。
2. 柱脚の断面形状と寸法。
3. 柱脚の断面形状と寸法。
4. 柱脚の断面形状と寸法。
5. 柱脚の断面形状と寸法。
6. 柱脚の断面形状と寸法。

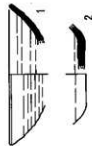
F 401号獨立柱建物址

1. 柱脚の寸法と位置。
2. 柱脚の断面形状と寸法。
3. 柱脚の断面形状と寸法。

F 400号獨立柱建物址

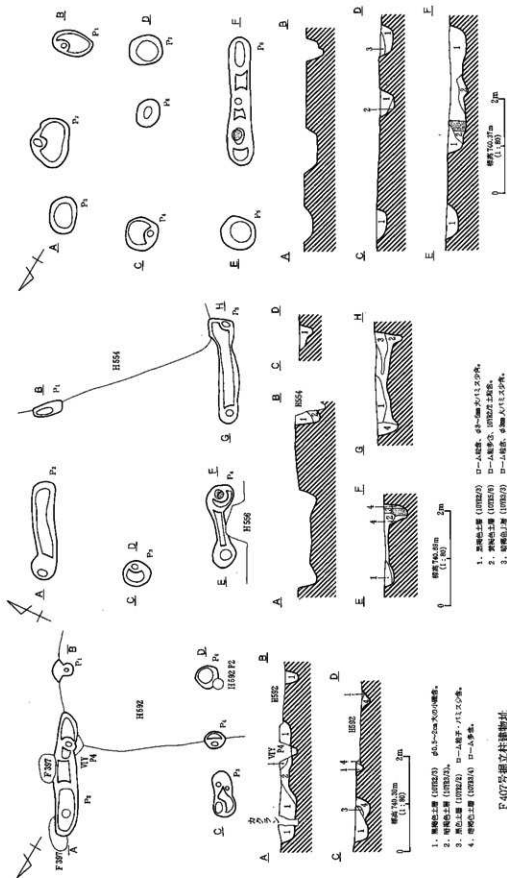


1. におよび壁体土層 (H561A) 壁土層とし。
2. におよび壁体土層 (H561A) 壁土層とし、  
筋 隅 (H561A)。



F 405号掘立柱建物北

図339 F 402号掘立柱建物北・F 405号掘立柱建物北



F 404号獨立柱礎跡址

1. 頂部土層 (H592/F) 砂土・砂土下パリス石。  
 2. 黒色土層 (H594/F) コーラス土層, 砂土下パリス石。  
 3. 白色土層 (H592/F)。

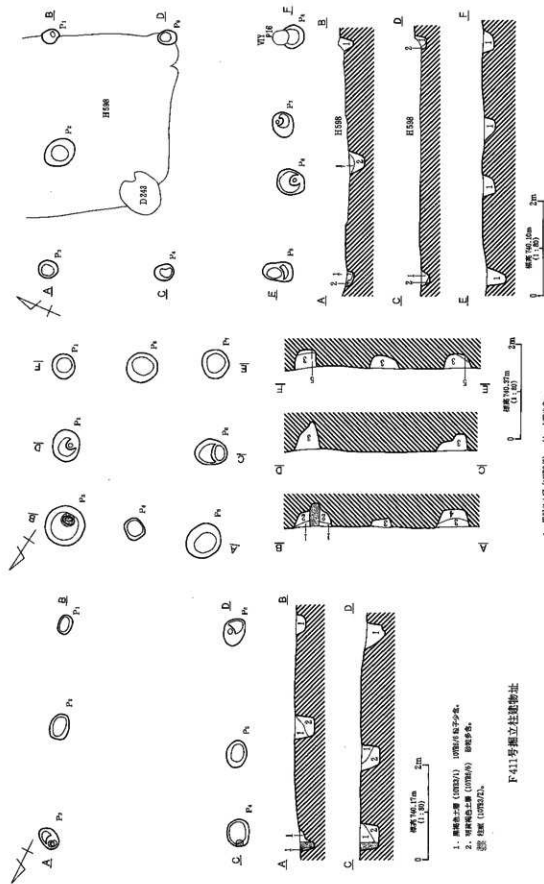
F 406号獨立柱礎跡址

1. 頂部土層 (H592/F) コーラス土層, 砂土下パリス石。  
 2. 頂部土層 (H592/F) コーラス土層, 砂土下パリス石。  
 3. 頂部土層 (H592/F) コーラス土層, 砂土下パリス石。  
 4. 頂部土層 (H592/F) コーラス土層, 砂土下パリス石。  
 5. 頂部土層 (H592/F) コーラス土層, 砂土下パリス石。

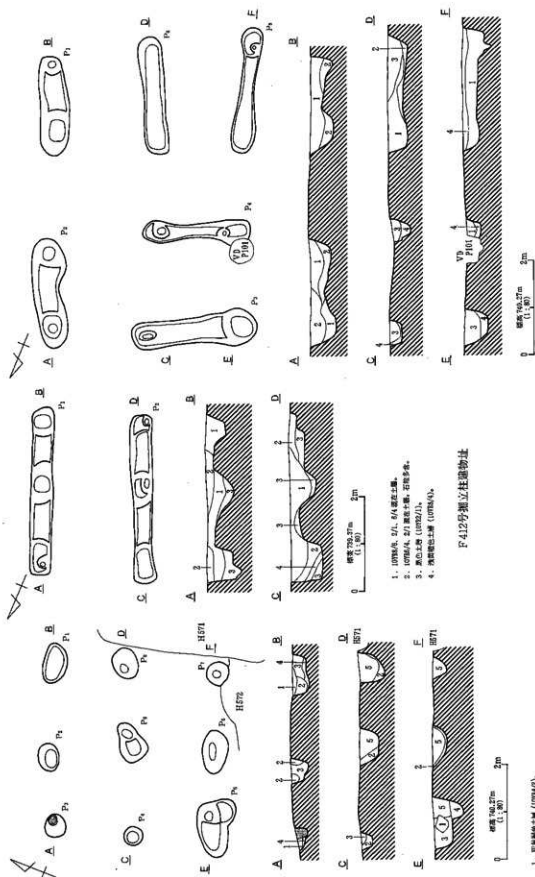
F 407号獨立柱礎跡址

1. 頂部土層 (H592/F) 砂土・砂土下パリス石。  
 2. 頂部土層 (H592/F) 砂土・砂土下パリス石。  
 3. 頂部土層 (H592/F) コーラス土層・パリス石。  
 4. 頂部土層 (H592/F) コーラス土層。

第340図 F 404号獨立柱礎跡址・F 406号獨立柱礎跡址・F 407号獨立柱礎跡址



第341圖 F 408号獨立柱建物址・F 409号獨立柱建物址・F 411号獨立柱建物址



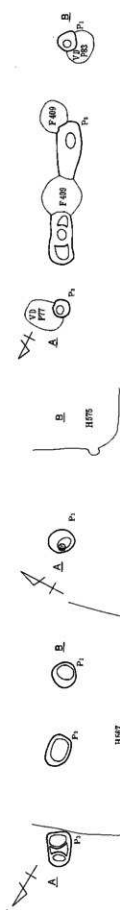
1. 築地土層 (IIR1/A) IIR2/Aブロック・石積・ハシ等跡。
2. 土層中におけるIIR2/Aブロック等の高さの異なるもの。
3. 土間・築地土層 (IIR1/A) 跡等跡。
4. 砂利層、IIR1/A・IIR2/Aの跡。

F 410号獨立柱建物址

第342回 F 410号獨立柱建物址・F 412号獨立柱建物址・F 413号獨立柱建物址

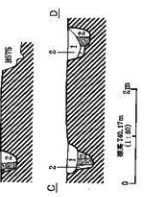
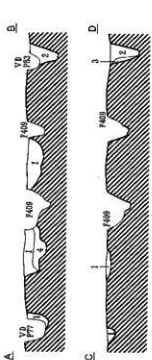
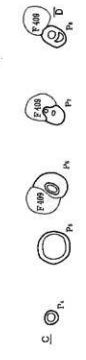
F 413号獨立柱建物址

1. 築地土層 (IIR1/A)。
2. IIR2/A、石積跡等、60cm×120cm。
3. 土層中におけるIIR1/Aの高低差の異なるもの、IIR1/Aブロック等。
4. 築地土層 (IIR1/A) IIR1/Aブロック等。
5. 土間・築地土層 (IIR1/A) 60cm×120cmブロック・60cm×113cm石積跡。



H167

H175



1. 1階床土層 (H175/1) 1階床土層 (H175/1) 1階床土層 (H175/1) 1階床土層 (H175/1) 1階床土層 (H175/1)
2. 2階床土層 (H175/2) 2階床土層 (H175/2) 2階床土層 (H175/2) 2階床土層 (H175/2) 2階床土層 (H175/2)
3. 3階床土層 (H175/3) 3階床土層 (H175/3) 3階床土層 (H175/3) 3階床土層 (H175/3) 3階床土層 (H175/3)

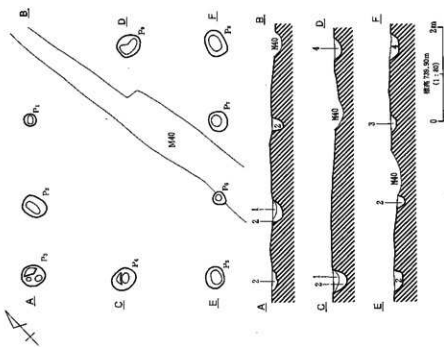
F 416号独立柱礎物趾

1. 1階床土層 (H175/1) 1階床土層 (H175/1) 1階床土層 (H175/1) 1階床土層 (H175/1) 1階床土層 (H175/1)
2. 2階床土層 (H175/2) 2階床土層 (H175/2) 2階床土層 (H175/2) 2階床土層 (H175/2) 2階床土層 (H175/2)
3. 3階床土層 (H175/3) 3階床土層 (H175/3) 3階床土層 (H175/3) 3階床土層 (H175/3) 3階床土層 (H175/3)

F 415号独立柱礎物趾

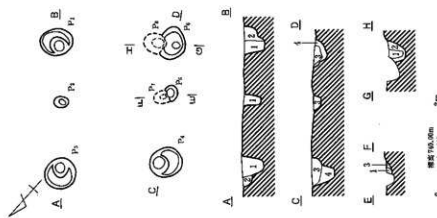
1. 1階床土層 (H175/1) 1階床土層 (H175/1) 1階床土層 (H175/1) 1階床土層 (H175/1) 1階床土層 (H175/1)
2. 2階床土層 (H175/2) 2階床土層 (H175/2) 2階床土層 (H175/2) 2階床土層 (H175/2) 2階床土層 (H175/2)
3. 3階床土層 (H175/3) 3階床土層 (H175/3) 3階床土層 (H175/3) 3階床土層 (H175/3) 3階床土層 (H175/3)
4. 4階床土層 (H175/4) 4階床土層 (H175/4) 4階床土層 (H175/4) 4階床土層 (H175/4) 4階床土層 (H175/4)

F 414号独立柱礎物趾



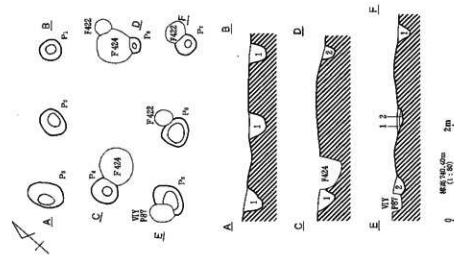
1. 黒城土層 (002)(2)
2. 黒城土層 (002)(2) / 10号-10-45cm入の土層
3. 黒城土層 (002)(2) / 10号-10-10号-10号
4. 黒城土層 (002)(2) / 10号-10-10号-10号-10号-10号

F 417号獨立柱建物址



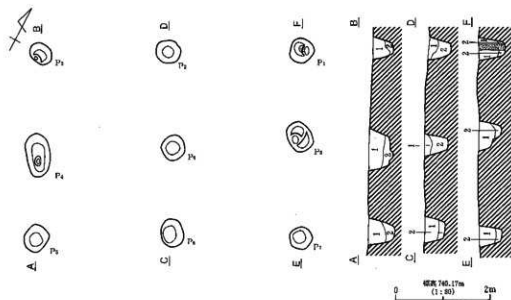
1. 黒城土層 (002)(2) / 45cm入の土層
2. 黒城土層 (002)(2) / 10号-10-45cm入の土層
3. 黒城土層 (002)(2) / 10号-10-45cm入の土層
4. 黒城土層 (002)(2) / 10号-10-45cm入の土層

F 418号獨立柱建物址



1. 黒城土層 (002)(2) / 45cm入の土層
2. 黒城土層 (002)(2) / 10号-10-45cm入の土層

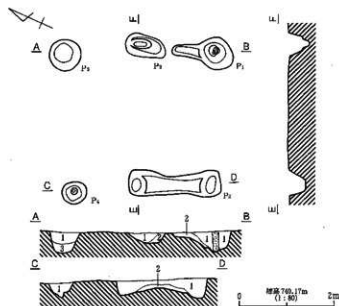
F 423号獨立柱建物址



1. におい黄褐色土層 (10YR5/4)  $\phi$ 5m 大 10YR2/1 ブロック・石粒・パリス少含。
2. 10YR2/1, 8/8, 6/6 の褐色土層,  $\phi$ 5m 大 10YR2/1 ブロック・パリス少含。

※ 柱礎 (10YR4/7)。

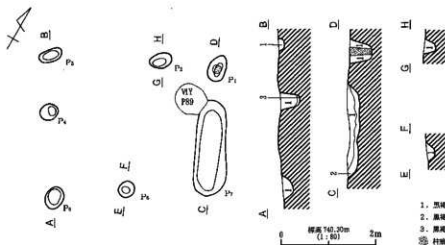
F419号掘立柱建物址



1. 10YR5/4, 8/9 褐色土層,  $\phi$ 7m 大 10YR2/1 粒・ $\phi$ 5m 大 パリス・石灰石。
2. 10YR5/4, 8/8, 2/1 褐色土層。
3. 1層中に少量の砂利含。

※ 柱礎 (10YR4/4)。

F420号掘立柱建物址



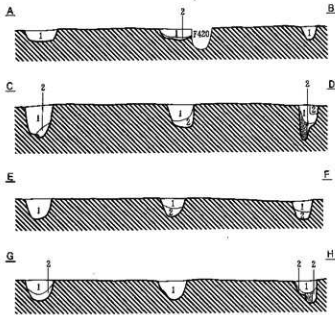
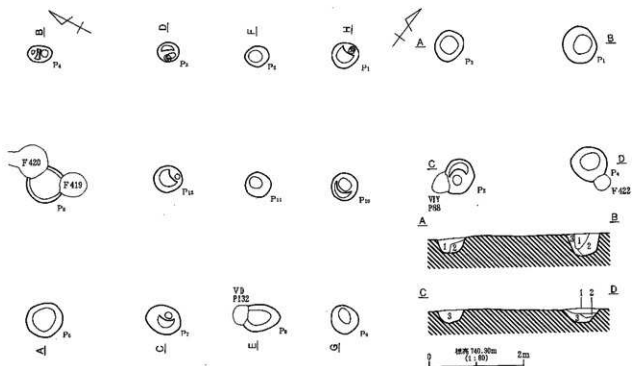
1. 黒褐色土層 (10YR3/2)  $\phi$ 5m 大の小礫少含。
2. 黒褐色土層 (10YR2/2) 1層に比べ多い。 $\phi$ 5m 大の小礫少含。
3. 黒褐色土層 (10YR2/2) パリス少含。

※ 柱礎 (10YR2/2)。

F422号掘立柱建物址

第345図 F419号掘立柱建物址・F420号掘立柱建物址・F422号掘立柱建物址



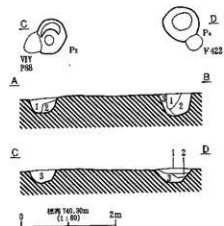


標高 140.27m (1:50) 0 2m

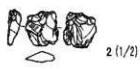


1. におい赤褐色土層 (1078/4) 磁器多量。
  2. におい赤褐色土層 (1078/4) 1078/9-2/1ブロック多量。
- 〔註〕 砂礫 (1078/1)。

F421号掘立柱建物址

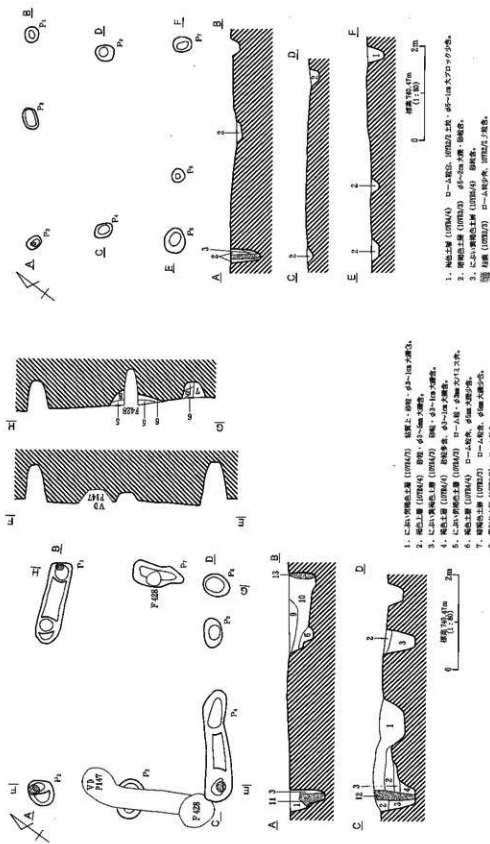


1. 赤褐色土層 (1078/2) φ2~5cm 大小の土塊・パリス多量。
2. 暗褐色土層 (1078/4) ロームブロック多量。
3. 黒褐色土層 (1078/2) φ2~3cm 大小の土塊・砂礫。



F424号掘立柱建物址

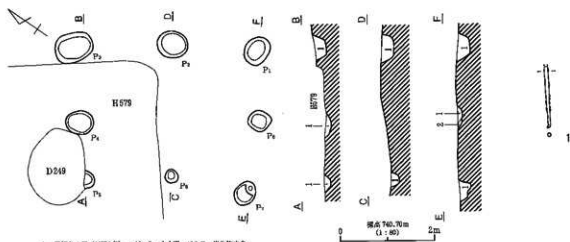
第346図 F421号掘立柱建物址・F424号掘立柱建物址



F 425号獨立柱建物址

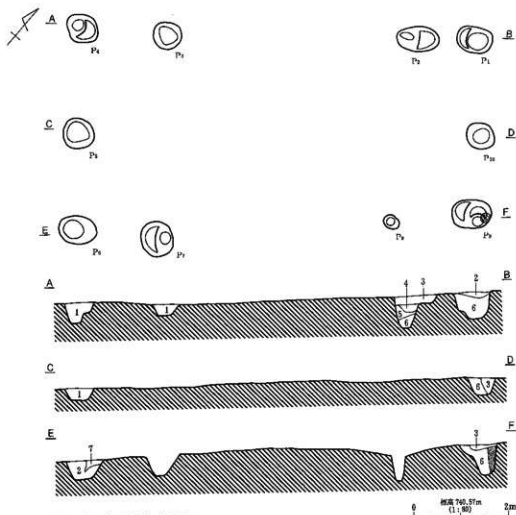
F 426号獨立柱建物址

第347圖 F 425号獨立柱建物址・F 426号獨立柱建物址



1. 黄褐色土層 (10782/7)  $\phi 2\sim 5$ cm 大小礫・パリス・炭化物少量。
2. 黄褐色土層 (10782/4)  $\square$ —ム粒多量。

F 427号獨立柱建物址

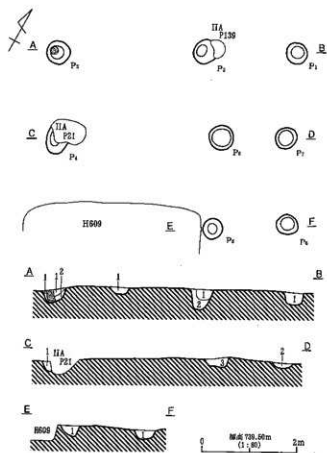


1. 褐色土層 (10784/6) 礫  $\phi 5\sim 2$ cm 大・砂粒多。
2. 上より黄褐色土層 (10784/7)  $\phi 5$ cm 大小礫。
3. 上より黄褐色土層 (10784/3)  $\square$ —ム粒多。
4. 黄褐色土層 (10783/2)  $\square$ —ム粒多量・パリス  $\phi 2\sim 5$ cm 大。
5. 黄褐色土層 (10782/5)  $\square$ —ム粒多量。
6. 黄褐色土層 (10782/7)  $\square$ —ム粒多。
7. 褐色土層 (10784/8)  $\square$ —ム粒多。

F 428号獨立柱建物址

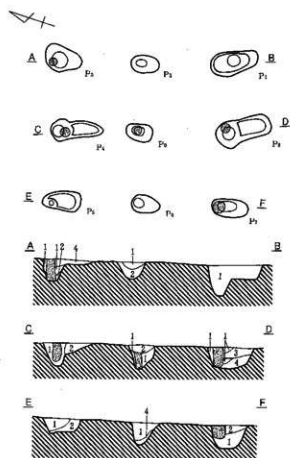
※ 柱礎 (10782/7)  $\square$ —ム粒多。

第348図 F 427号獨立柱建物址・F 428号獨立柱建物址



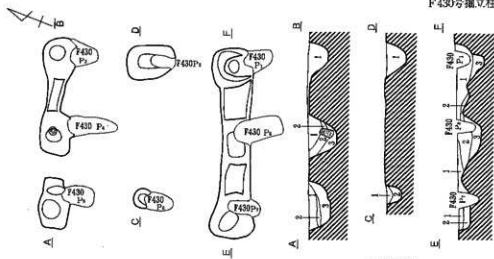
1. 10734/2, 8号ローム, 2/2層状土層,  $\phi 6\text{cm}$ 以下パリス多量。
2. 10733/4-6号ローム 2次埋積, 10734/1 粘土・ $\phi 6\text{cm}$ 大パリス多量。
3. 10735/4, 8号ローム, 2/2層状土層,  $\phi 6\text{cm}$ 以下石炭・パリス多量。  
土層 柱礎 (10733/2)。

F429号掘立柱建物址



1. 灰黄褐色土層 (10734/2)  $\phi 6\text{cm}$ 大パリス多量。
2. 灰黄褐色土層 (10734/2) 10733/4ロームブロック状。
3. 灰黄褐色土層 (10735/4) ローム 2次埋積, 10734/2ブロック状。
4. 灰黄褐色土層 (10735/4) ローム 2次埋積。  
土層 柱礎 (10733/2)。

F430号掘立柱建物址

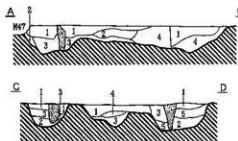
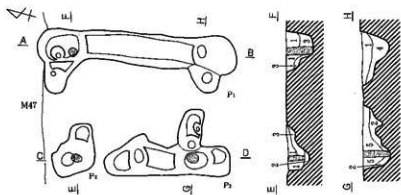


1. 10736/1, 8号ローム, 2/2層状土層,  $\phi 6\text{cm}$ 以下パリス多量。
2. 褐色土層 (10732/1) 少量の10733/4-6号ローム粘土層。
3. 黄褐色土層 (10735/4) ローム主体,  $\phi 6\text{cm}$ 大10732/1土層少量,  $\phi 6\text{cm}$ 以下パリス多量。  
土層 柱礎 (10733/2)。

F431号掘立柱建物址

第349図 F429号掘立柱建物址・F430号掘立柱建物址・F431号掘立柱建物址

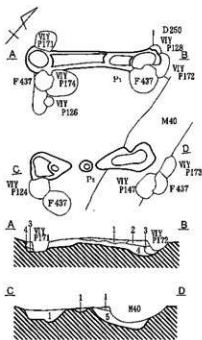




標高 739.50m  
(1:80) 2m

1. 10765/4 ローム、2/1, 4/7 層状土層、 $\phi$ 1.5cm 以下パリス・石礎少量。
  2. 10762/4-8/9 層状土層、ローム主体、10762/1 ブロック（不定大）少量。
  3. におい黄褐色土層（10761/2） 10762/4 ロームブロック（不定大）・10763/6 ロームブロック（不定大）・10762/1 ブロック（ $\phi$ 3cm 大）多数、 $\phi$ 1cm 以下パリス等。
  4. 黒色土層（10762/1）  $\phi$ 1cm 大パリス・10763/6 ローム層（ $\phi$ 1.5cm 大）少量。
  5. 10764/1, 2/1 層状土層、 $\phi$ 5cm 大パリス・10763/6 ローム少量。
- 〔注〕 柱礎、10763/6 を主体とする。

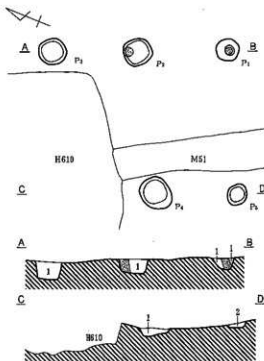
F434号掘立柱建物址



標高 739.90m  
(1:80) 2m

1. 黄褐色土層（10762/2） バラゲー状ローム少量。
2. 暗褐色土層（10763/2）  $\phi$ 5cm 大パリス等。
3. 黒褐色土層（10762/2）  $\phi$ 5cm 大パリス等。
4. 黒褐色土層（10762/2）  $\phi$ 1cm 以下ローム粒、 $\phi$ 5mm 大パリス等。
5. におい黄褐色土層（10763/4） ローム主体、 $\phi$ 5mm 大黒色小粒・パリス多数。

F436号掘立柱建物址

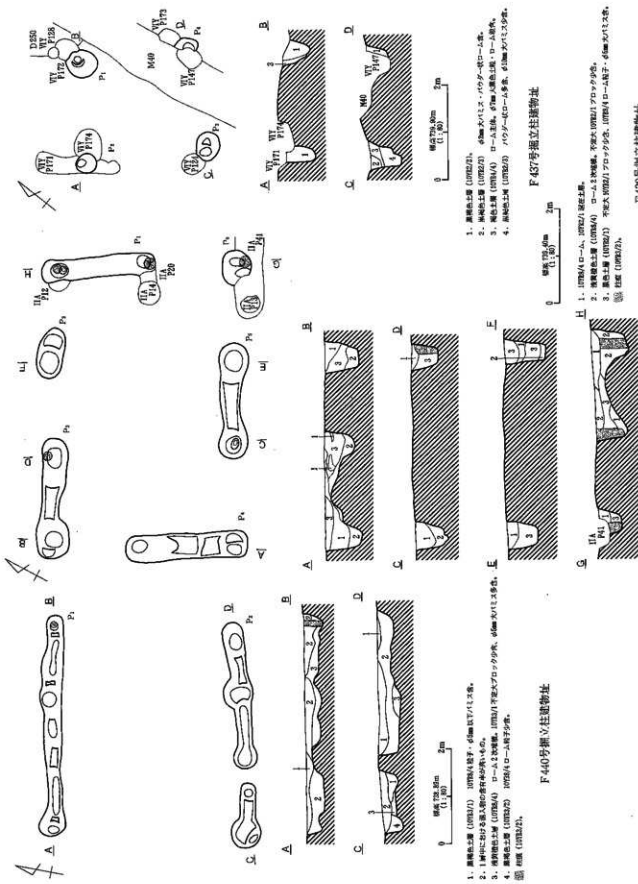


標高 739.40m  
(1:80) 2m

1. におい黄褐色土層（10764/3） ローム粒多数、 $\phi$ 5cm 大パリス・10762/2 土状等。
  2. 黄褐色土層（10761/1）  $\phi$ 5-2cm 大黒色。
- 〔注〕 柱礎（10762/2） ローム粒等、10762/2 柱礎少量。

F438号掘立柱建物址

第351図 F434号掘立柱建物址・F436号掘立柱建物址・F438号掘立柱建物址



1. 黒褐色土層 (107B2/2)
2. 黒褐色土層 (107B2/2) 45mm×11.5mm、パワダナーローム層。
3. 褐色土層 (107B4) ローム土層。47mm×11.5mm、ローム層。
4. 黒褐色土層 (107B2/2) パワダナーローム層。45mm×11.5mm。

F 437号銅立柱遺物誌

1. 黒褐色土層 (107B2/2)
2. 黒褐色土層 (107B4) ローム土層。47mm×11.5mm、ローム層。
3. 褐色土層 (107B2/2) 不定大107B2/1プロット層。107B4ローム層。45mm×11.5mm。
4. 黒褐色土層 (107B2/2) 不定大107B2/1プロット層。107B4ローム層。45mm×11.5mm。

F 439号銅立柱遺物誌

1. 黒褐色土層 (107B1/1) 107B4ローム、107B2/1黒褐色土層。
2. 黒褐色土層 (107B4) ローム土層。47mm×11.5mm、ローム層。
3. 褐色土層 (107B2/2) 不定大107B2/1プロット層。107B4ローム層。45mm×11.5mm。
4. 黒褐色土層 (107B2/2) 不定大107B2/1プロット層。107B4ローム層。45mm×11.5mm。

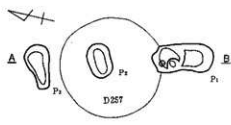
F 440号銅立柱遺物誌

1. 黒褐色土層 (107B1/1) 107B4ローム、107B2/1黒褐色土層。
2. 1層中に埋め込まれた銅の遺物層が浅い45mm。
3. 黒褐色土層 (107B4) ローム土層。47mm×11.5mm、ローム層。
4. 黒褐色土層 (107B2/2) 不定大107B2/1プロット層。45mm×11.5mm。
5. 黒褐色土層 (107B2/2) 不定大107B2/1プロット層。45mm×11.5mm。

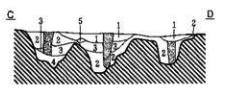
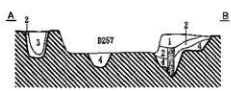
F 438号銅立柱遺物誌

F 438号銅立柱遺物誌

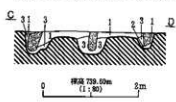
第352図 F 437号銅立柱遺物誌・F 439号銅立柱遺物誌・F 440号銅立柱遺物誌



1. 10YR2/1, 3/1, 5/6-8/6 ローム混在土層,  $\phi$ 10mm 入パリス多数。
2. 浅黄褐色土層 (10YR6/4) ローム混在微粒土層, 平定丸 10YR2/1 - 3/2 ブロック多数。
3. 黒色土層 (10YR2/1) 不定大 10YR2/1 のブロック少数。
4. 黄褐色土層 (10YR6/7) ローム混在微粒層, 10YR2/1 粘着。
5. 黄褐色土層 (10YR6/3),
6. 柱礎 (10YR6/1),

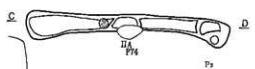


F 441号掘立柱建物址

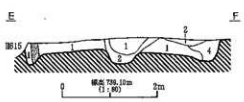
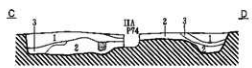


1. 10YR2/1, 5/4 粘着土層。
2. 浅黄褐色土層 (10YR6/4) 10YR2/1 粘着少数。
3. 黒色土層 (10YR2/1),
4. 柱礎 (10YR6/1),

F 442号掘立柱建物址



H615



1. 10YR2/1, 5/6 ローム, 3/1 粘着土層,  $\phi$ 8mm 入パリス多数。
2. 黄褐色土層 (10YR6/7) ローム主体, 10YR2/1 等状ブロック多数。
3. 浅黄褐色土層 (10YR6/4) ローム主体, 10YR2/1 - 3/2 粘着・ $\phi$ 5mm 以下パリス多数。
4. 黒色土層 (10YR2/1) 10YR6/2 粘着少数。
5. 柱礎 (10YR6/1),



F 443号掘立柱建物址

第353図 F 441号掘立柱建物址・F 442号掘立柱建物址・F 443号掘立柱建物址




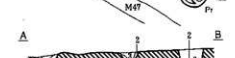
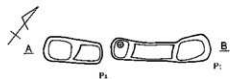


1. 灰黄褐色土層 (107B/2)。
2. 1層中に 107B/4 (A) ローム粒子・φ1.5cm 大ブロック (107E/1) 少量、φ5cm 以下石粒也。
3. 灰黄褐色土層 (107B/4) ローム主体。
4. 灰黄褐色土層 (107E/2) 107B/4 ローム粒子多量、φ5cm 以下バリス也。
5. 砂層 (107E/1)。



標高 736.09m (1:80) 2m

F444号掘立柱建物址



標高 739.80m (1:80) 2m

F446号掘立柱建物址

1. C-Dより黄褐色土層 (107B/3) ローム質、φ5~1cm 大ロームブロック・107E/2 1粒、φ1cm 大 107E/2 ブロック片。
2. 黄褐色土層 (107B/4) ローム粒主体。
3. 黄褐色土層 (107E/2) ローム粒子多量、107E/2 土粒少量。
4. 黄褐色土層 (107E/2) ローム粒子多量。
5. 褐色土層 (107E/4) ローム粒子主体。

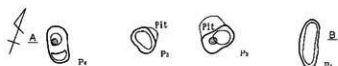


標高 726.66m (1:80) 2m

1. 黄褐色土層 (107E/2) ローム粒子・φ3~5cm 大バリス也、107E/2 土粒多量。
2. 黄褐色土層 (107E/4) ローム粒主体、φ5cm 大バリス少量。
3. 黄褐色土層 (107E/2) ローム粒子・107E/2 土粒、φ5~1cm 大バリス少量。
4. 褐色土層 (107E/4) ローム粒子多量、107E/2 土粒少量。
5. 黄褐色土層 (107E/2) ローム粒子・φ2~3cm 大バリス・107E/2 土粒也。
6. 黄褐色土層 (107E/2) ローム粒了。
7. 砂層 (107E/1) ローム粒子也、φ2~3cm 大バリス少量。

F445号掘立柱建物址

第354図 F444号掘立柱建物址・F445号掘立柱建物址・F446号掘立柱建物址



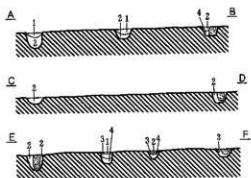
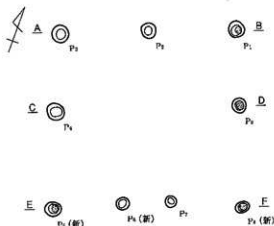
1. 黒褐色土層 (10YR3/1) 10YR6/4 ローム状土少含。  
 2. 10YR2/2, 8/6 ローム, 2/1 磁器土層。  
 3. 濃い黄褐色土層 (10YR5/3) φ3mm 大 10YR2/1 フロック多。  
 4. 10YR6/4 ローム, 2/1, 8/2 磁器土層, φ1cm 以下パリス多含。  
 磁器, 10YR2/2, 8/4 ローム磁器土層。

F 447号掘立柱建物址

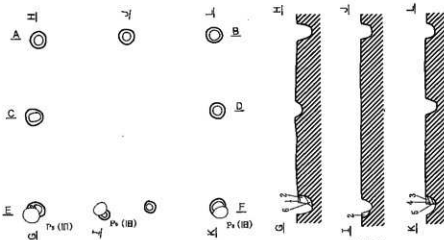


1. 黄褐色土層 (10YR3/2)。  
 2. 黄褐色土層 (10YR2/2) φ3mm 大パリス・φ7mm 大ローム多含。  
 3. 紫色土層 (10YR2/1)。  
 4. 黄褐色土層 (10YR3/2) パウダー状-φ5mm 大パリス多含。  
 5. 濃い黄褐色土層 (10YR5/3) ローム多様, パウダー状黄褐色土層少含。  
 磁器土層 (10YR2/1) φ3mm 大パリス少含。

F 448号掘立柱建物址



F449 (新)




F449 (旧)

1. 褐色土層 (1075/4) バウダー状-φ30mm天ROOM跡等。
  2. 黒褐色土層 (1075/2) バウダー状-φ30mm天ROOM跡等。
  3. 黒褐色土層 (1075/2) φ3mm大バリス溝。
  4. 黒褐色土層 (1075/4) ROOM土跡。バウダー状-φ3mm天ROOM跡多数。φ2mm大バリス溝。
  5. 黒褐色土層 (1075/1) φ3mm大バリス溝。
  6. 黒褐色土層 (1075/4) バウダー状ROOM多数。φ2mm大バリス溝。
- 断面 断面 (1075/2) バウダー状ROOM-φ3mm大バリス溝。

F449号獨立柱建物址

第356図 F449号獨立柱建物址



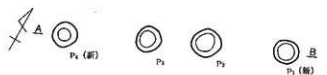
1. 鋼筋土層 (1000Z)  $\phi 8-300$  及び L 字。  
 2. 鋼筋土層 (1000N)  $\phi 8-300$  及び L 字。  
 3. 鋼筋土層 (1000Z)  $\phi 8-300$  及び L 字。  
 4. 鋼筋土層 (1000Z)  $\phi 8-300$  及び L 字。  
 5. 鋼筋土層 (1000Z)  $\phi 8-300$  及び L 字。  
 6. 鋼筋土層 (1000Z)  $\phi 8-300$  及び L 字。

F 452号独立柱構造仕

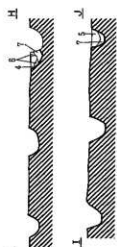
1. 鋼筋土層 (1000Z)  $\phi 8-300$  及び L 字。  
 2. 鋼筋土層 (1000N)  $\phi 8-300$  及び L 字。  
 3. 鋼筋土層 (1000Z)  $\phi 8-300$  及び L 字。  
 4. 鋼筋土層 (1000Z)  $\phi 8-300$  及び L 字。  
 5. 鋼筋土層 (1000Z)  $\phi 8-300$  及び L 字。  
 6. 鋼筋土層 (1000Z)  $\phi 8-300$  及び L 字。

F 450号独立柱構造仕

第357図 F 450号独立柱構造仕・F 452号独立柱構造仕



F 451 (新)



F 451 (旧)

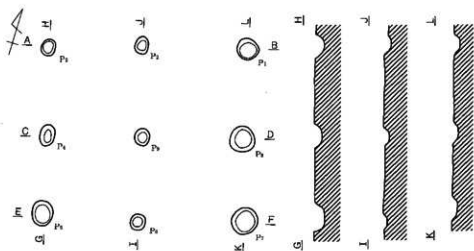
標高 736.40m  
(1:80) 2m



1. 黒褐色土層 (10782/2)。
  2. 赤色土層 (7.5182/1)。
  3. 褐色土層 (10784/4) < 平山形ローム列。φ10cm 大バリス内。>
  4. 黒褐色土層 (10782/2) φ10cm 大バリス少量。
  5. 黒褐色土層 (10782/2) φ10cm 大バリス少量。
  6. 黒褐色土層 (10783/4) バラダ一様ローム土。φ10cm 大バリス・φ5cm 大の黒色粘り土。
  7. 褐色土層 (10783/2) バラダ一様ローム土。φ10cm 大バリス・φ10cm 大の黒色粘り土。
- ◎ 柱礎 (10782/2) φ10cm 大バリス土。

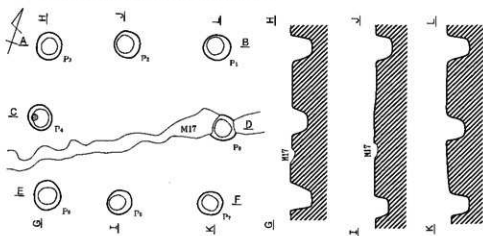
F 451号掘立柱建物址

第358図 F 451号掘立柱建物址



1. 黒褐色土層 (10712/2) ローム粘土・ロームブロック少量、 $\phi 60$ mm 大バリス管。

F453号掘立柱建物址



1. 黒褐色土層 (10713/2) くすんだバウダー状ローム主体、 $\phi 60$ mm 大バリス管。

2. 黒褐色土層 (10713/3)。

3. 黒褐色土層 (10713/4) くすんだバウダー状ローム主体、 $\phi 10$ mm 大黒褐色土塊少量、 $\phi 10$ mm 大ローム粒・ $\phi 60$ mm 大バリス管。

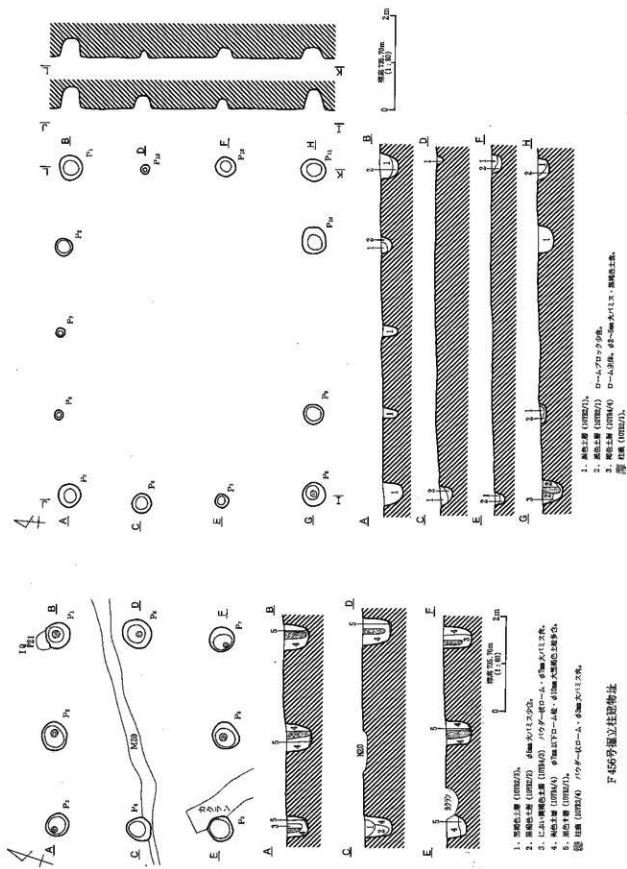
4. 黒褐色土層 (10713/5)。

5. 明褐色土層 (10717/6) ローム主体、 $\phi 10$ mm 大黒褐色土塊少量。

6. 粘板 (10712/2)  $\phi 60$ mm 大バリス管。

F455号掘立柱建物址

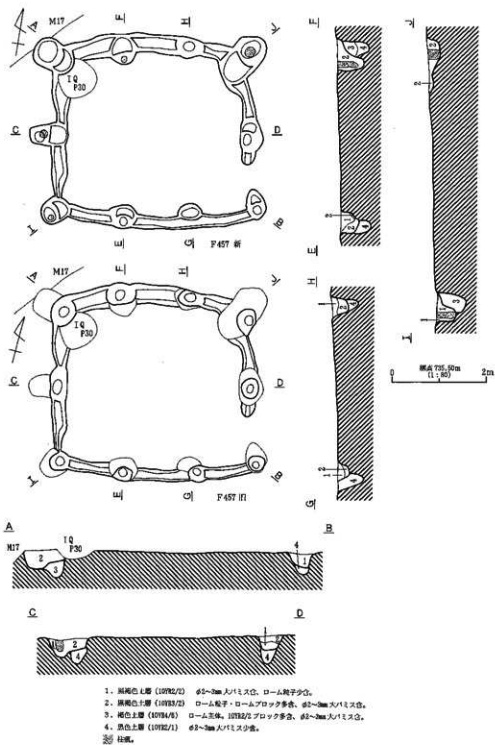
第359図 F453号掘立柱建物址・F455号掘立柱建物址



F 454号獨立柱基礎物址

第360圖 F 454号獨立柱基礎物址・F 455号獨立柱基礎物址

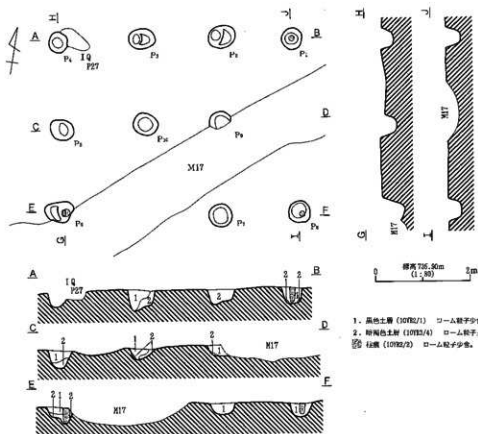
F 455号獨立柱基礎物址



F457号据立柱建物址

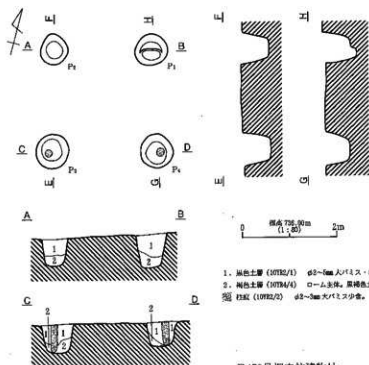
第361図 F457号据立柱建物址





1. 黒色土層 (10732/1) ローム粒子少量。
  2. 暗褐色土層 (10733/4) ローム粒子多量。黒褐色土層、パリス多量。
- ☉ 柱眼 (10732/2) ローム粒子少量。

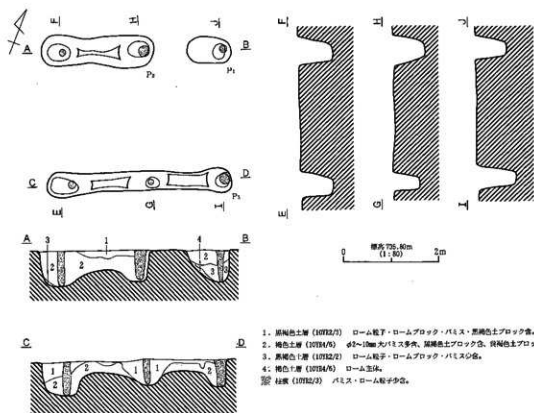
F458号掘立柱建物址



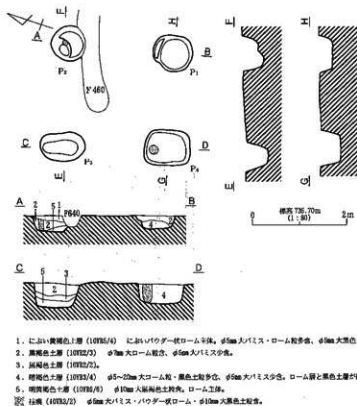
1. 黒色土層 (10732/1) φ2~5mm大パリス・ローム粒子・ロームブロック少量。
  2. 褐色土層 (10734/4) ローム多量。黒褐色土層。
- ☉ 柱眼 (10732/2) φ2~5mm大パリス少量。

F459号掘立柱建物址

第362図 F458号掘立柱建物址・F459号掘立柱建物址

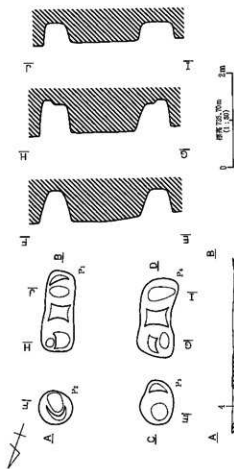


F460号掘立柱建物址



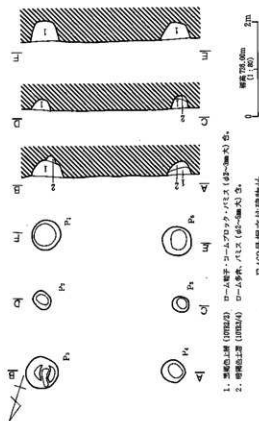
F461号掘立柱建物址

第363図 F460号掘立柱建物址・F461号掘立柱建物址



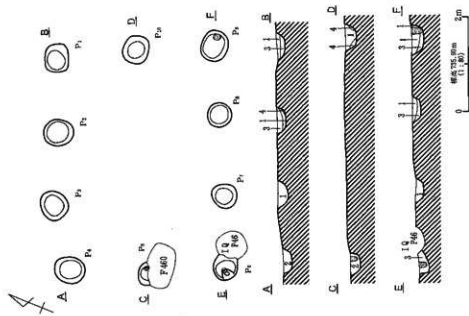
1. 鋼筋土層 (100%φ) ローム形状、鋼筋土層、パリス等。
2. 鋼筋土層 (100%φ) パリス・ローム粒子・ロームプロット等。
3. 鋼筋土層 (100%φ) ローム土塊、鋼筋土層プロット等。
4. 鋼筋土層 (100%φ) ローム粒子・ロームプロット等、60~100mm径パリス多数。
5. 鋼筋土層 (100%φ) ローム形状、1~2層の土で鋼筋土層に包みこむ。

F 462号獨立柱建築物



1. 鋼筋土層 (100%φ) ローム粒子・ロームプロット・パリス (60~100mm) 等。
2. 鋼筋土層 (100%φ) ローム多数、パリス (60~100mm) 等。

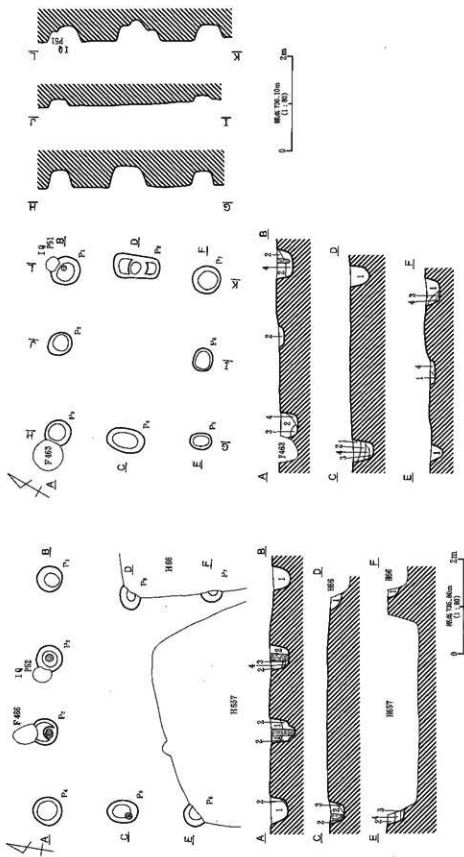
F 463号獨立柱建築物



1. 鋼筋土層 (100%φ) 60~100mm径パリス多数。
2. 鋼筋土層 (100%φ) ローム粒子・ロームプロット多数、パリス等。
3. 鋼筋土層 (100%φ) ロームプロット多数。
4. 鋼筋土層 (100%φ) ローム多数、鋼筋土層 (100%φ) 等。

F 464号獨立柱建築物

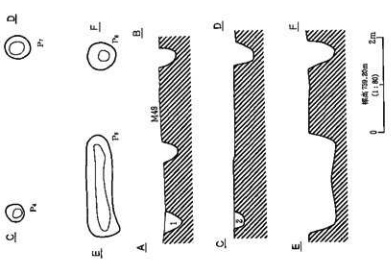
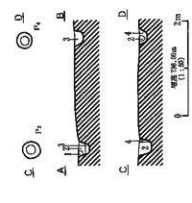
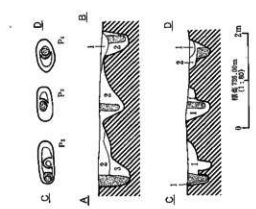
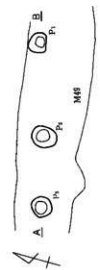
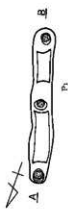
第364圖 F 462号獨立柱建築物・F 463号獨立柱建築物・F 464号獨立柱建築物



1. 黒色土層 (0002/2)  $\phi 2\sim 3m$  A/L/S, D-A/B/F/G/H.
2. 黒色土層 (0002/2) D-A/B/F/G/H  $\phi 2\sim 3m$  A/L/S/G.
3. 黒色土層 (0002/2) D-A/B/F/G/H  $\phi 2\sim 3m$  A/L/S/G.
4. C-A/B/F/G/H  $\phi 2\sim 3m$  A/L/S/G.

F 467号獨立柱建物址

F 465号獨立柱建物址



1. 黒色土層 (IIRZ2) 砂・礫入り土層。
  2. 灰色土層 (IIRZ2) 砂・礫入り土層・ローム層子・ローム層子層。
  3. 褐色土層 (IIRZ4) ローム層子層・IIRZ2層子層に等しい。
- ※ 柱は (IIRZ2)。

1. ローム層子層。
2. 黒色土層 (IIRZ2) パイプ層子層。
3. 褐色土層 (IIRZ4)。
4. 褐色土層 (IIRZ4)。(下層はパイプ層子層・ローム層子層、砂層入り土層)。

F 465号獨立柱建物址

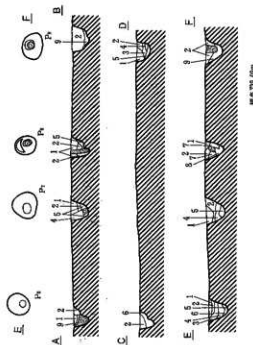
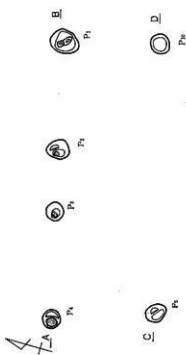
F 466号獨立柱建物址



1. 黒色土層 (IIRZ2) ローム層子層。
2. 灰色土層 (IIRZ2) ローム層子層・砂層入り土層。

F 465号獨立柱建物址

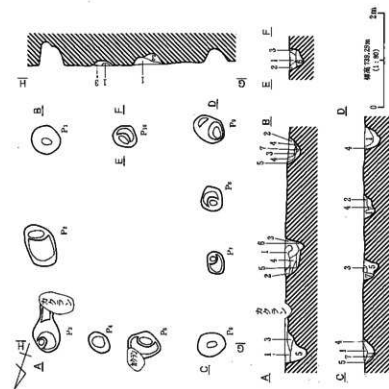
第366図 F 465号獨立柱建物址・F 466号獨立柱建物址・F 465号獨立柱建物址



1. 鋼板土層 (107M4) □—A型字、P1L型字多。
2. 鋼板土層 (107M2) □—A型字多。
3. 鋼板土層 (107M3) □—A型字 (770×68) 少。
4. 鋼板土層 (107M2) □—A型字多。
5. 鋼板土層 (107M1) □—A型字少。
6. 鋼板土層 (107M2) □—A型字少。
7. 鋼板土層 (107M1) □—A型字、P1L型字少。
8. 鋼板土層 (107M3) □—A型字、P1L型字少。
9. 鋼板土層 (107M3) □—A型字多。

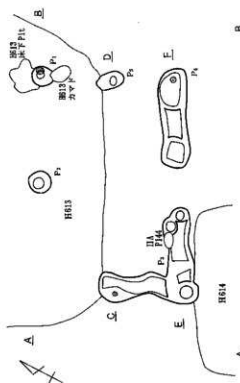
F 471号獨立柱建物止

F 470号獨立柱建物止・F 471号獨立柱建物止



1. 鋼板土層 (107M2) P1L型字。
2. 鋼板土層 (107M2) □—A型字多。
3. 鋼板土層 (107M2) □—A型字、P1L型字少。
4. 鋼板土層 (107M2) □—A型字、P1L型字多。
5. 鋼板土層 (107M1) □—A型字多。
6. 鋼板土層 (107M3) □—A型字多。
7. 鋼板土層 (107M4) □—A型字多。

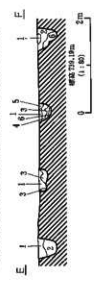
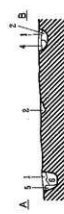
F 470号獨立柱建物止



標高 771.50m  
(1:100)

1. 埋藏土層 (埋蔵土) □—土層、斜線—埋藏土層
2. 埋藏土層 (埋蔵土) □—土層、斜線—埋藏土層
3. 埋藏土層 (埋蔵土) □—土層、斜線—埋藏土層
4. 埋藏土層 (埋蔵土) □—土層、斜線—埋藏土層
5. 埋藏土層 (埋蔵土) □—土層、斜線—埋藏土層
6. 埋藏土層 (埋蔵土) □—土層、斜線—埋藏土層

F 472号掘立柱建物址

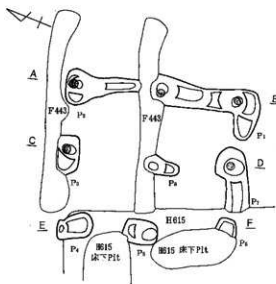


標高 771.50m  
(1:100)

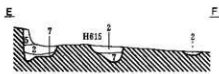
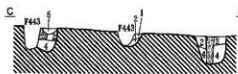
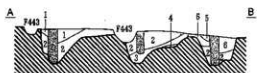
1. 埋藏土層 (埋蔵土) □—土層、斜線—埋藏土層
2. 埋藏土層 (埋蔵土) □—土層、斜線—埋藏土層
3. 埋藏土層 (埋蔵土) □—土層、斜線—埋藏土層
4. 埋藏土層 (埋蔵土) □—土層、斜線—埋藏土層
5. 埋藏土層 (埋蔵土) □—土層、斜線—埋藏土層
6. 埋藏土層 (埋蔵土) □—土層、斜線—埋藏土層

F 474号掘立柱建物址

第368回 F 472号掘立柱建物址・F 474号掘立柱建物址



1. 暗褐色土層 (10YR3/2) ローム状多量、φ5~2cm大ロームブロック多、φ3cm大バリス・10YR3/2土粒少。
  2. 黒褐色土層 (10YR2/2) ローム粒多量、φ3cm大バリス少。
  3. 黄褐色土層 (10YR5/3) ローム粒少。
  4. 黒褐色土層 (10YR2/2) ローム粒、φ1cm大ロームブロック多。
  5. 黒褐色土層 (10YR2/2) ローム粒少。
  6. 黒褐色土層 (10YR2/2) ローム粒少。
  7. 褐色土層 (10YR4/7) ローム粒少。
- ◎ 柱眼 (10YR3/2) ローム状多、φ1cm大ロームブロック・φ3cm大バリス少。



標高 739.00m (1:80) 2m

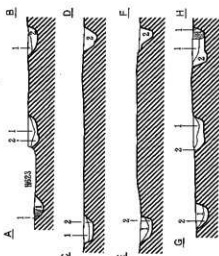
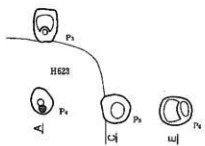
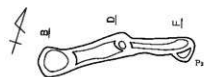
F473号掘立柱建物址



標高 738.20m (1:80) 2m

1. 黒褐色土層 (10YR2/2) ローム粒少。
2. 褐色土層 (10YR4/4) ローム粒少。
3. 褐色土層 (10YR4/6) ローム粒多量、φ3cm大バリス少。
4. 暗褐色土層 (10YR3/2) ローム粒、φ1cm大ロームブロック多。

F476号掘立柱建物址



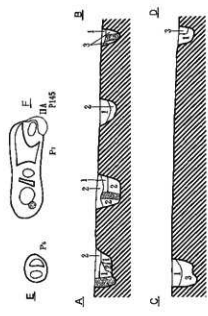
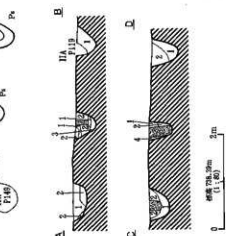
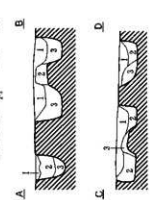
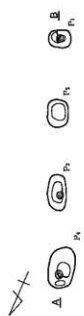

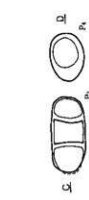
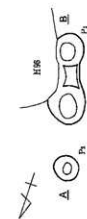
標高 738.50m (1:80) 2m

F475号掘立柱建物址

1. 黒褐色土層 (10YR2/1) 10YR4/4 ローム粒多量。
  2. 10YR3/1, 8/9 ローム層在土層。
- ◎ 柱眼 (10YR2/2)。

第369図 F473号掘立柱建物址・F475号掘立柱建物址・F476号掘立柱建物址





1. 黒色土層 (H192/2) φ500 穴バリス少部。
2. 黒色土層 (H192/2) φ200 穴バリス多数。
3. 黒色土層 (H192/2) φ100 穴バリス・φ150mm 穴ローム層・黒色土層等部。

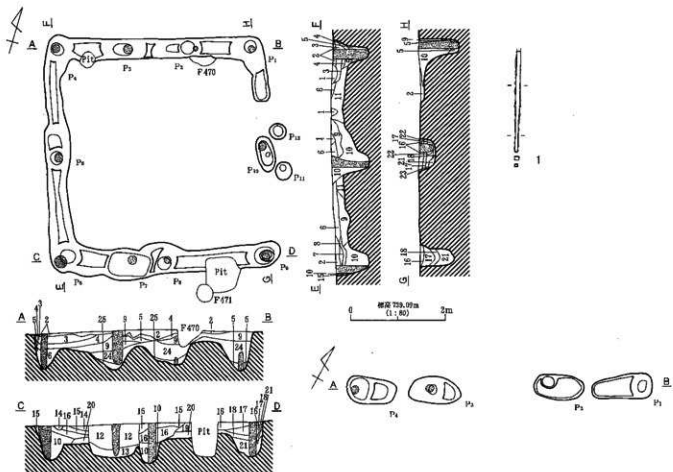
F 477号掘立柱建物址

1. 1976年、2/1、2/2月ローム掘立柱層、φ500 以下バリス多数。
  2. 黒色土層 (H192/2) φ100 穴、H192/Aローム層、φ500 穴バリス。
  3. 黒色土層 (H192/2) 1976年ローム層。
  4. 1976年4月ローム掘立柱層、1976/1層下少数。
- ◎ 砂 砂礫 (H192A/2)。

F 478号掘立柱建物址

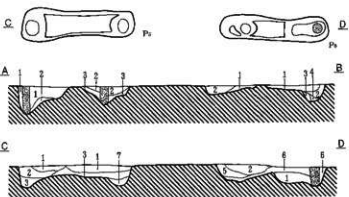
1. 黒色土層 (H192/1) 1976/Aローム層下、バリス層。
  2. 1976年4月ローム掘立柱層、1976/1、2層下バリス多数、φ500 穴バリス層。
  3. 黒色土層 (H192/2) φ500 穴バリス・1976/Aローム層。
- ◎ 砂 砂礫 (H192A/2)。

F 479号掘立柱建物址



1. 黒褐色土層 (10782/3) パリス粘土・ $\phi 5\text{mm}$ 以下ブロック状ローム粒子少量。
2. 暗褐色土層 (10783/4) ローム粒子少量。
3. 褐色土層 (10784/4)  $\phi 5\text{mm}$ 以下ブロック状ローム粒子・パリス少量。
4. 黄褐色土層 (10785/8) ローム主体。黒色土層・パリス少量。
5. 黒褐色土層 (10782/2) ローム粒子少量。
6. におい褐色土層 (7,10785/4) ローム主体。
7. 褐色土層 (10784/4)。
8. 暗褐色土層 (10782/3) ローム粒子・灰色粒子少量。
9. 褐色土層 (10784/4)  $\phi 5\text{mm}$ 大ブロック状ローム粒子・パリス少量。
10. 黒褐色土層 (10782/2) 5割に近る。
11. 黄褐色土層 (10785/8) ローム主体。ロームブロック・パリス少量。
12. におい黄褐色土層 (10784/3)  $\phi 5\text{mm}$ 以下ブロック状ローム粒子・パリス少量。
13. におい黄褐色土層 (10785/4) ローム粒子ブロック状に多量。
14. におい黄褐色土層 (10785/3) ローム粒子ブロック状に多量。
15. 黒褐色土層 (10782/2) ローム粒子・パリス少量。
16. におい黄褐色土層 (10785/4) ローム粒子多量。
17. におい黄褐色土層 (10784/3)  $\phi 1\text{cm}$ 以下ブロック状ローム粒子・パリス少量。
18. におい黄褐色土層 (10784/3) ローム粒子・パリス少量。
19. におい黄褐色土層 (10785/4) ローム主体。
20. 明黄褐色土層 (10785/5) ローム主体。
21. 黒褐色土層 (10782/2)  $\phi 1\sim 3\text{mm}$ 大ブロック状ローム粒子少量。
22. 暗褐色土層 (10783/4) ローム粒子少量。
23. におい黄褐色土層 (10785/4)  $\phi 5\text{mm}$ 以下ローム粒下ブロック状に多量。
24. におい褐色土層 (7,10785/4) ローム主体。パリス・ロームブロック少量。
25. におい黄褐色土層 (10785/3) ローム主体。パリス・ロームブロック少量。
26. 粘黄 (10782/3) パリス粘土・灰色粒子・ローム粒子少量。

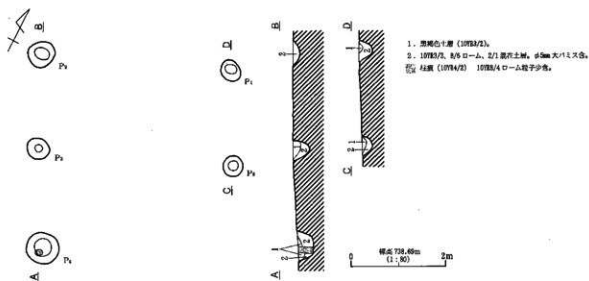
F483号掘立柱建物址



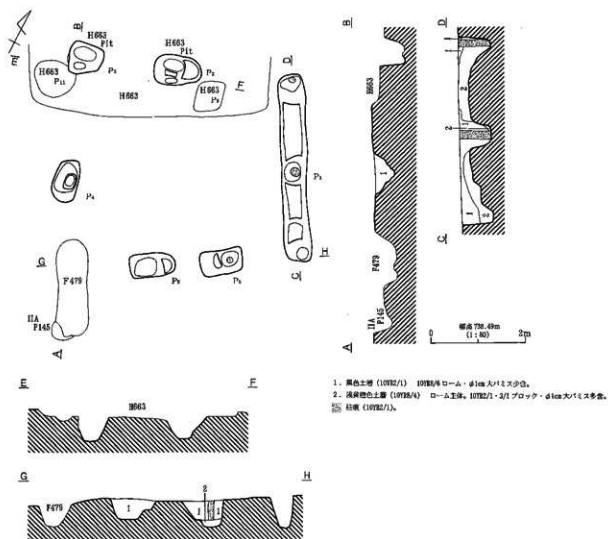
1. 10782/1, 4/4ローム、4/4粘黄土層。 $\phi 5\text{mm}$ 大パリス多量。
2. におい黄褐色土層 (10784/4)  $\phi 1\text{cm}$ 大10782/1ブロック少量。
3. 黄褐色土層 (10784/4) ローム主体。10782/1粒子少量。
4. 褐色土層 (10782/1) 10784/4ローム多量。
5. 2層中に10784/1粘土少量。
6. 1層中に10784/1粘土多量。
7. 明黄褐色土層 (10785/5) 10784/4ローム粒子少量。
8. 粘黄 (10782/2)。

F480号掘立柱建物址

第371図 F480号掘立柱建物址・F483号掘立柱建物址

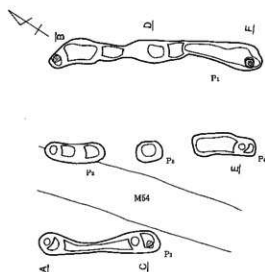


F481号掘立柱建物址

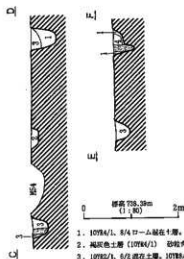


F482号掘立柱建物址

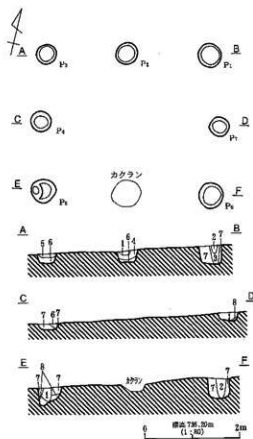
第372図 F481号掘立柱建物址・F482号掘立柱建物址



F484号掘立柱建物址

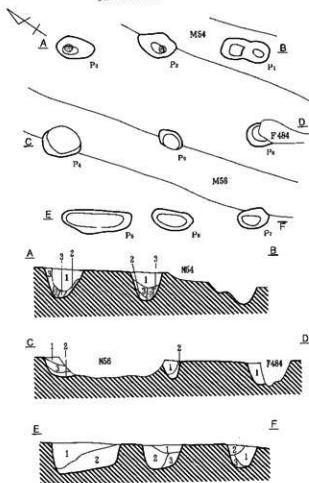


1. 1079A/L, 8/4 ローム層に少量, φ1cm 穴バリス少量。
  2. 黒褐色土層 (1079A/L) 砂粒状。
  3. 1079B/L, 6/1 成層土層, 1079B/L ローム層下・φ2mm 以下バリス少量。
  4. 黒褐色土層 (1079C/2) 1079A/L ローム層下・φ2mm 穴バリス少量。
- ④ 柱眼 (1079B/L)。



1. 黒色土層 (1078Z/1)。
2. 黒褐色土層 (1078Z/2) バウダー状ローム少量。
3. 褐色土層 (1078Z/4) くすんだバウダー状ローム多量, φ2mm 穴バリス多量。
4. 黒褐色土層 (1078Z/3) φ30mm 大黒褐色土層, φ2mm 穴バリス少量。
5. 褐色土層 (1078Z/5) バウダー状ローム, φ2mm 穴バリス少量。
6. ①ない黒褐色土層 (1078A/3) φ30mm 大黒褐色土層, φ2mm 穴バリス少量。
7. 褐色土層 (1078A/4) くすんだバウダー状ローム多量, φ2mm-φ5mm 大黒褐色土層, バウダー状ローム, φ2mm 穴バリス多量。
8. ①ない黒褐色土層 (1078F/4) ローム多量, φ30mm 大 1078A/L 土層少量。

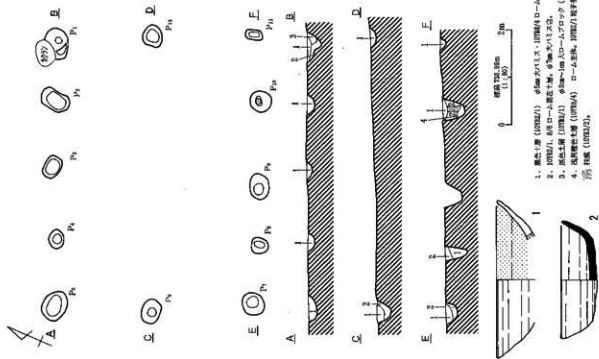
F485号掘立柱建物址



1. 黒褐色土層 (1078Z/2) 1078A/L ローム, φ1cm 以下バリス多量。
  2. 浅黒褐色土層 (1078A/4) ローム多量。
  3. 1078Z/2, 2/L, 8/4 ローム層に少量, φ5mm 穴バリス少量。
- ④ 柱眼 (1078Z/2) 1, 3 層に比べ傾度低い。

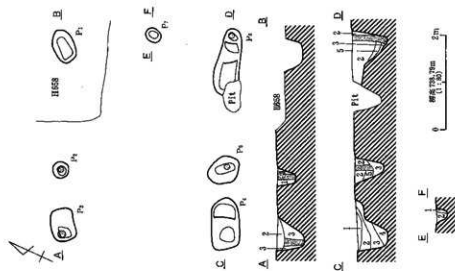
F486号掘立柱建物址

第373図 F484号掘立柱建物址・F485号掘立柱建物址・F486号掘立柱建物址



1. 第一層 (1002/1)  $\phi$ 1000 柱口—1000 柱口—1000 柱口—1000 柱口
  2. 1002/1 柱口—1000 柱口—1000 柱口—1000 柱口
  3. 1002/1 柱口—1000 柱口—1000 柱口—1000 柱口
  4. 1002/1 柱口—1000 柱口—1000 柱口—1000 柱口
- 高 1000 (1002/1)

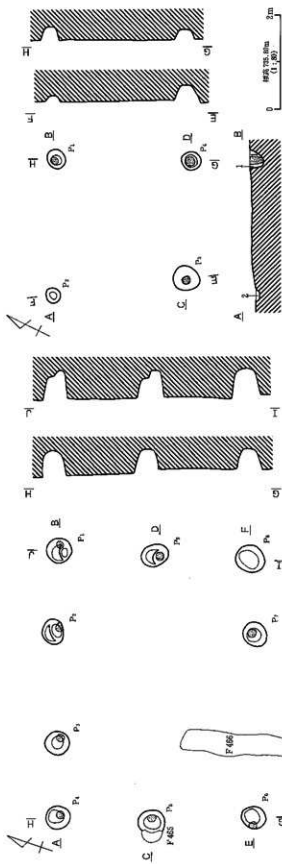
F488号獨立柱建物址



1. 第一層 (1002/1)  $\phi$ 1000 柱口—1000 柱口—1000 柱口—1000 柱口
  2. 1002/1 柱口—1000 柱口—1000 柱口—1000 柱口
  3. 1002/1 柱口—1000 柱口—1000 柱口—1000 柱口
  4. 1002/1 柱口—1000 柱口—1000 柱口—1000 柱口
  5. 1002/1 柱口—1000 柱口—1000 柱口—1000 柱口
- 高 1000 (1002/1)

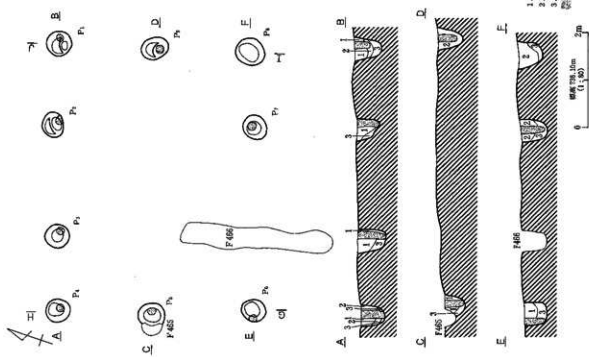
F487号獨立柱建物址

第374圖 F487号獨立柱建物址・F488号獨立柱建物址



1. 基礎土層 (H2022) ローム層・ロームロッド多量、砂・シルト少  
 2. 基礎土層 (H2022) 砂・シルト少  
 3. 基礎土層 (H2022) バレ土層

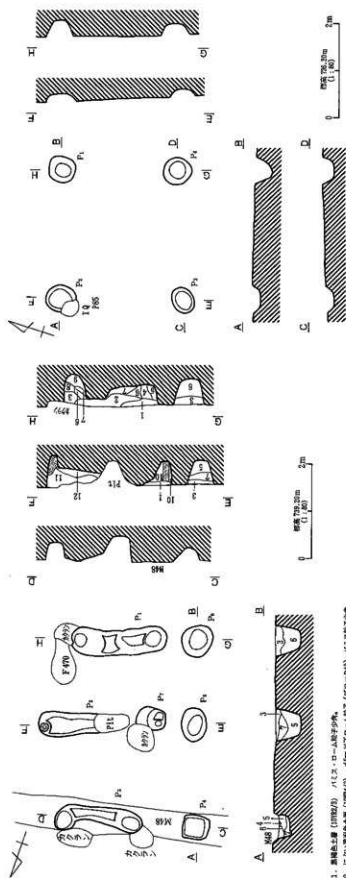
F 489号掘立柱建物址



1. 基礎土層 (H2022) 砂・シルト多量、黒色フロック (砂混入) 少、バレ土層  
 2. 基礎土層 (H2022) 砂・シルト少  
 3. 基礎土層 (H2022) ローム土層、バレ土層  
 4. 基礎土層 (H2022)

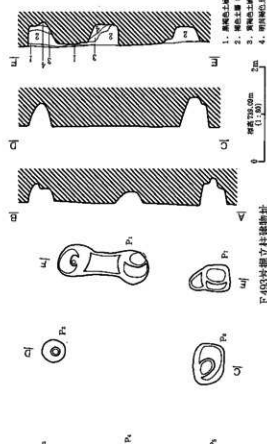
F 490号掘立柱建物址

第375図 F 489号掘立柱建物址・F 490号掘立柱建物址



F491号独立柱礎物趾

1. 溝掘土層 (埋没層) D-A層下少部
2. 溝掘土層 (埋没層) D-A層下少部
3. 溝掘土層 (埋没層) D-A層下少部
4. 溝掘土層 (埋没層) D-A層下少部

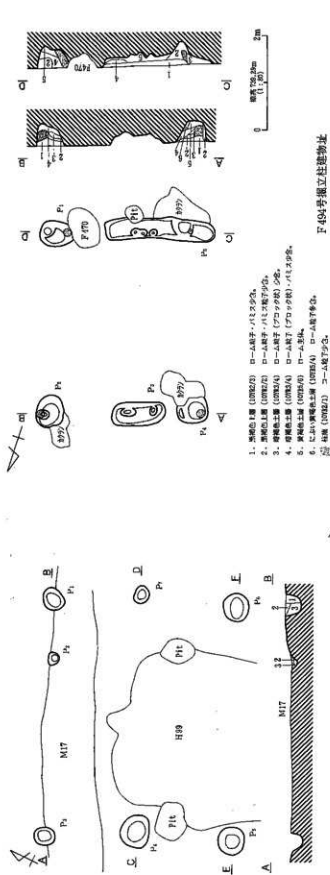


F493号独立柱礎物趾

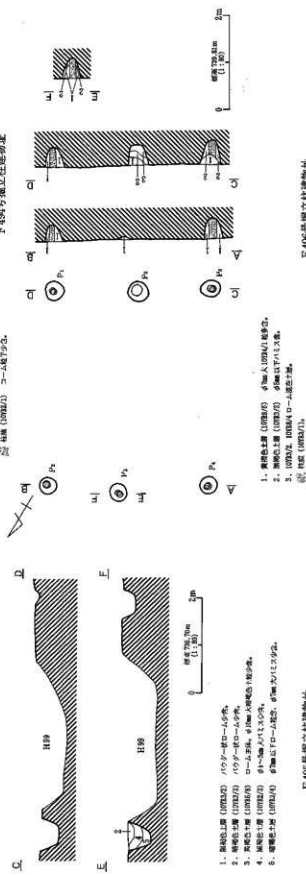
第376图 F491号独立柱礎物趾・F492号独立柱礎物趾・F493号独立柱礎物趾

1. 溝掘土層 (埋没層) A-E層下少部
2. 己未須知色土層 (埋没層) 6層以下D-A層下少部 (フロッツ状)・A-E層下少部
3. 己未須知色土層 (埋没層) D-A層下少部
4. 溝掘土層 (埋没層) D-A層下少部
5. 溝掘土層 (埋没層) D-A層下少部
6. 溝掘土層 (埋没層) D-A層下 (フロッツ状) 多量
7. 溝掘土層 (埋没層) D-A層下
8. 溝掘土層 (埋没層) D-A層下
9. 溝掘土層 (埋没層) D-A層下 (フロッツ状)・A-E層下
10. 溝掘土層 (埋没層) D-A層下 (フロッツ状)・A-E層下
11. 己未須知色土層 (埋没層) D-A層下 (フロッツ状)・A-E層下
12. 己未須知色土層 (埋没層) D-A層下少部

F492号独立柱礎物趾



F 494号獨立柱建物址

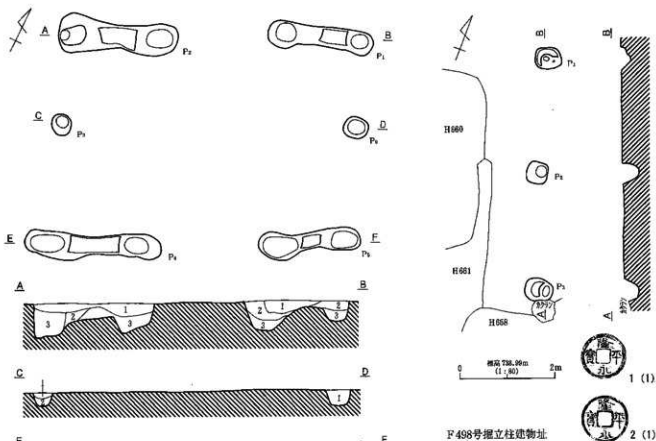


F 495号獨立柱建物址

F 495号獨立柱建物址

第377回 F 494号獨立柱建物址・F 495号獨立柱建物址・F 496号獨立柱建物址

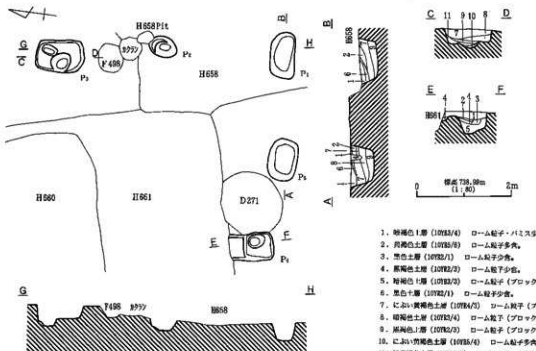




F498号掘立柱建物址

1. におい黄褐色土層 (10YR2/3)  $\phi$ 5cm 穴径・パリス・ $\phi$ 1.5cm 穴径 10YR2/1 ブロック多数。
2. 1層中に 10YR2/6 層状。
3. 2層中の 10YR2/1 ブロック占有率が高いもの。

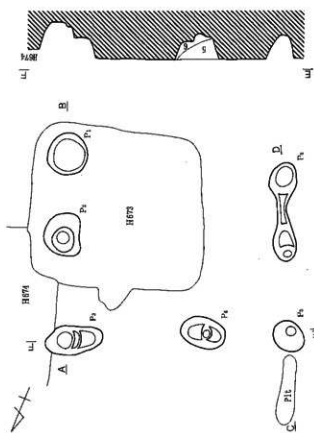
F497号掘立柱建物址



F499号掘立柱建物址

第378図 F497号掘立柱建物址・F498号掘立柱建物址・F499号掘立柱建物址

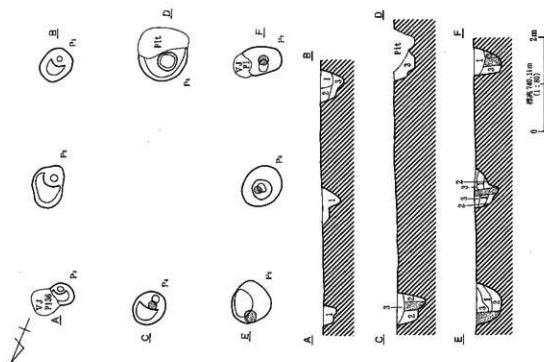
1. 暗褐色土層 (10YR3/4) ローム粒子・パリス少。
2. 黄褐色土層 (10YR5/6) ローム粒子多。
3. 黒色土層 (10YR2/1) ローム粒子少。
4. 黒褐色土層 (10YR2/2) ローム粒子少。
5. 暗褐色土層 (10YR3/2) ローム粒子 (ブロック状) 少。
6. 黒色土層 (10YR2/1) ローム粒子少。
7. におい黄褐色土層 (10YR2/3) ローム粒子 (ブロック状)・パリス粒少。
8. 暗褐色土層 (10YR3/4) ローム粒子 (ブロック状) 少。
9. 黒褐色土層 (10YR2/2) ローム粒子 (ブロック状) 少。
10. におい黄褐色土層 (10YR5/6) ローム粒子多。
11. 明褐色土層 (10YR6/8) ローム土塊。小粒少。



1. 凹状土溝 (H673/2) H673の北壁部分。
2. 凹状土溝 (H673/1) H673の南壁部分。
3. 凹状土溝 (H673/4) H673の西壁部分。
4. 凹状土溝 (H673/3) H673の東壁部分。
5. 凹状土溝 (H673/5) H673の南壁部分。断面以下は土少。
6. 凹状土溝 (H673/6) H673の南壁部分。断面以下は土少。

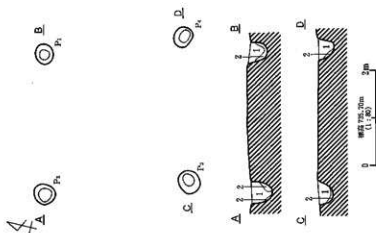
F 500号独立柱建物址

新37%型 F 500号独立柱建物址・F 506号独立柱建物址



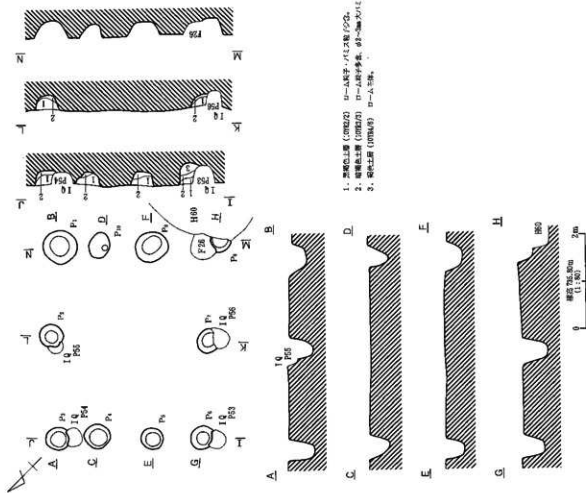
1. 凹状土溝 (H675/2) H675の北壁部分。
2. 凹状土溝 (H675/1) H675の南壁部分。
3. 凹状土溝 (H675/4) H675の西壁部分。断面以下は土少。
4. 凹状土溝 (H675/3) H675の東壁部分。断面以下は土少。

F 506号独立柱建物址



1. 黒色土層 (00001) 片石、D—山崎字少土。
2. 褐色土層 (00004) D—山崎。

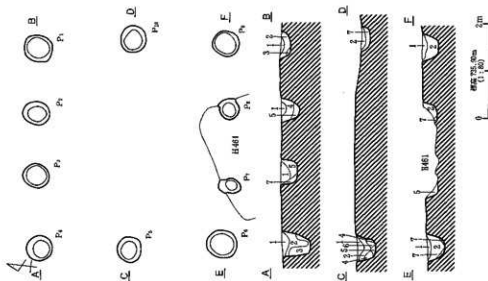
F501号獨立柱建物址



1. 赤色土層 (00002) D—山崎字、片石層 (00000)。
2. 褐色土層 (00003) D—山崎字少土、砂—山崎字少土。
3. 褐色土層 (00005) D—山崎。

F502号獨立柱建物址

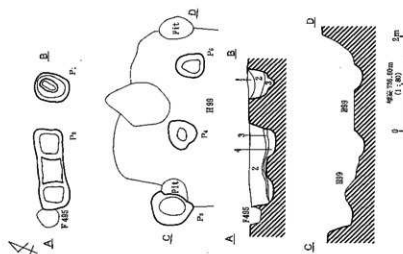
第390圖 F501号獨立柱建物址・F502号獨立柱建物址



1. 環状土層 (H0027) 直径約1.5m、深さ約0.1m。
2. 環状土層 (H0028) 直径約1.5m、深さ約0.1m。
3. 環状土層 (H0029) 直径約1.5m、深さ約0.1m。
4. 環状土層 (H0030) 直径約1.5m、深さ約0.1m。
5. 環状土層 (H0031) 直径約1.5m、深さ約0.1m。
6. 環状土層 (H0032) 直径約1.5m、深さ約0.1m。
7. 環状土層 (H0033) 直径約1.5m、深さ約0.1m。

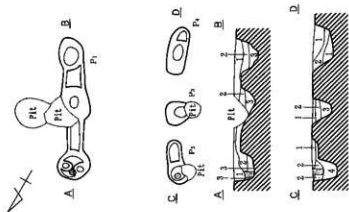
F 504号孤立柱建物址

附381図 F 504号孤立柱建物址・F 505号孤立柱建物址



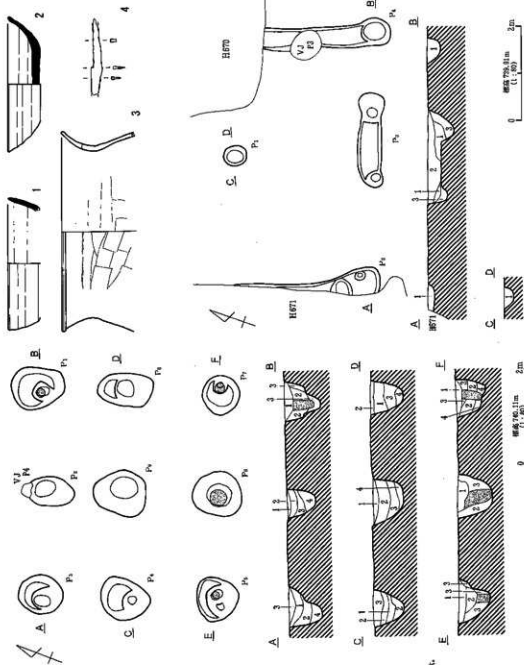
1. 環状土層 (H0034) 直径約1.5m、深さ約0.1m。
2. 環状土層 (H0035) 直径約1.5m、深さ約0.1m。
3. 環状土層 (H0036) 直径約1.5m、深さ約0.1m。
4. 環状土層 (H0037) 直径約1.5m、深さ約0.1m。

F 505号孤立柱建物址



1. 断面形状上層 (10761/1) 10761号ローーム下層・斜め壁。
2. 断面形状上層 (10761/2) 10761号ローーム下層・斜め壁。
3. 断面形状上層 (10761/1) 10761号ローーム下層・斜め壁。
4. 断面形状上層 (10761/2) 10761号ローーム下層・斜め壁。

F 507号獨立柱建物仕



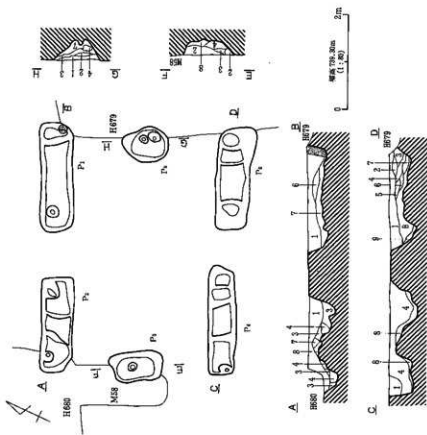
1. 断面形状上層 (10761/1) 10761号ローーム下層・斜め壁。
2. 断面形状上層 (10761/2) 10761号ローーム下層・斜め壁。
3. 断面形状上層 (10761/1) 10761号ローーム下層・斜め壁。
4. 断面形状上層 (10761/2) 10761号ローーム下層・斜め壁。

F 508号獨立柱建物仕

第382圖 F 507号獨立柱建物仕・F 508号獨立柱建物仕・F 509号獨立柱建物仕

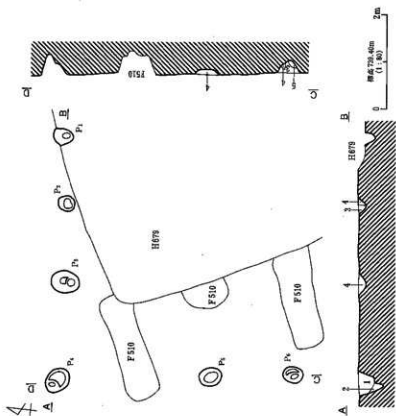
F 509号獨立柱建物仕

1. 断面形状上層 (10761/1) 10761号ローーム下層・斜め壁。
2. 断面形状上層 (10761/2) 10761号ローーム下層・斜め壁。
3. 断面形状上層 (10761/1) 10761号ローーム下層・斜め壁。



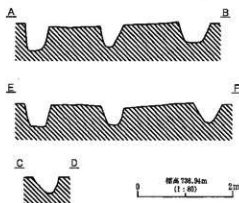
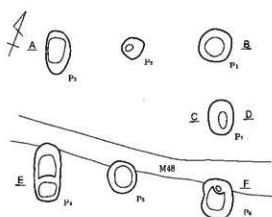
1. 黒色土層 (1000G) □—土層下、ハシ欠部少。
2. 黒色土層 (1000G) □—土層下少。
3. 黒色土層 (1000G) □—土層下少。
4. 黒色土層 (1000G) □—土層下少。
5. 黒色土層 (1000G) □—土層下少。
6. 黒色土層 (1000G) □—土層下少。
7. 黒色土層 (1000G) □—土層下少。
8. 黒色土層 (1000G) □—土層下少。
9. 黒色土層 (1000G) □—土層下少。

F510号獨立柱建築物



1. 黒色土層 (1000G) □—土層下少。
2. 黒色土層 (1000G) □—土層下少。
3. 黒色土層 (1000G) □—土層下少。
4. 黒色土層 (1000G) □—土層下少。
5. 黒色土層 (1000G) □—土層下少。

F511号獨立柱建築物

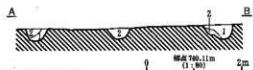


F512号掘立柱建物址



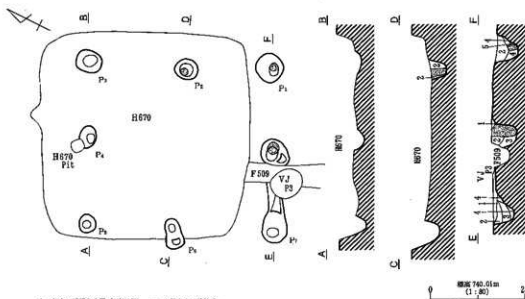
1. 黒褐色土層 (10YR2/1) 10YR3/3 - 10YR6/4 粘土粘り付。
2. 黒褐色土層 (10YR2/1)。

F513号掘立柱建物址



1. 黒褐色土層 (10YR2/1)。
2. 黒褐色土層 (10YR2/1)。

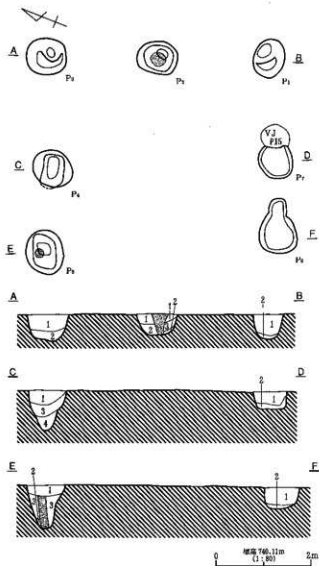
F514号掘立柱建物址



1. におい黄褐色土層 (10YR4/3) ローム粘土多量、砂粒含む。
  2. 暗褐色土層 (10YR3/2) φ5mm大 10YR2/2 土粘着、ローム粘土多量。
  3. 黒褐色土層 (10YR2/2) ローム粘、砂粒含む。
  4. 黒褐色土層 (10YR2/2) ローム粘。
  5. 暗褐色土層 (10YR3/2) ローム粘土多量、φ2-5mm大 10YR2/2 土粘着。
- ▨ 柱痕 (10YR2/2) ローム粘立、φ5mm大跡少。

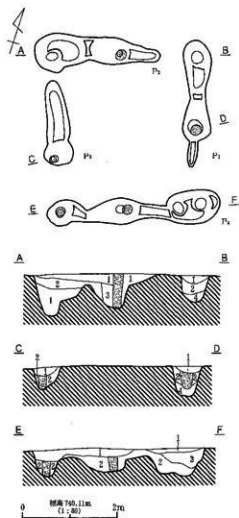
F516号掘立柱建物址

第384図 F512号掘立柱建物址・F513号掘立柱建物址・F514号掘立柱建物址・F516号掘立柱建物址

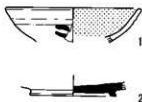


1. 濃い黄褐色土層 (10786/3) ローム粘土・不定形ブロック多量。φ5mm大バリス膏。
  2. 黄褐色土層 (10786/4) ローム上層。10786/3粘土少量。
  3. 1層中に散在するローム粘土含有率低い層。
  4. 1層中に砂質ローム粘土少量。
- ☐ 柱礎 (10786/3)。

F515号掘立柱建物址



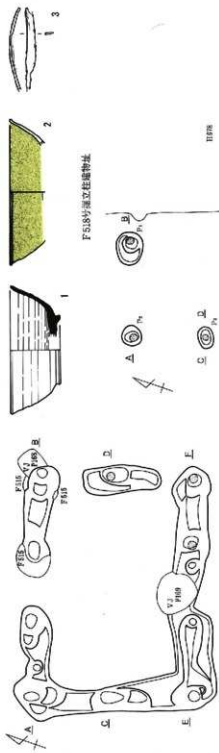
1. 10782/1シルト質。10784/4ローム。10785/1砂質土の褐色土層。φ1.5cm以下バリス膏。
  2. 褐色土層 (10782/1) 10785/1砂質土。φ1cm大10784/4ローム粘土。φ1cm以下バリス膏。
  3. 褐色土層 (10782/1) 10784/4ローム粘土少量。
  4. 10782/4-8/9粘土上層。ローム上層。10782/1粘土。φ2cm以下バリス膏。
- ☐ 柱礎 (10782/2)。



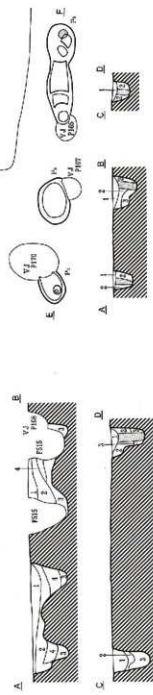
F517号掘立柱建物址

第385図 F515号掘立柱建物址・F517号掘立柱建物址





F518号独立柱建物址

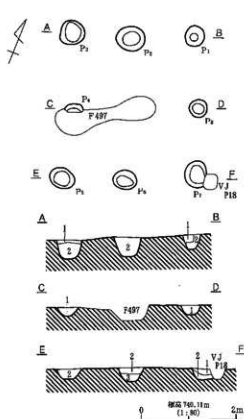


F519号独立柱建物址

1. 北西・南東・北東・南西の4面
2. 1階の柱間を2階の柱間より若干分だけ、階段を設け、2階に上ることが出来る。
3. 階段は、北西・南東に設けられる。

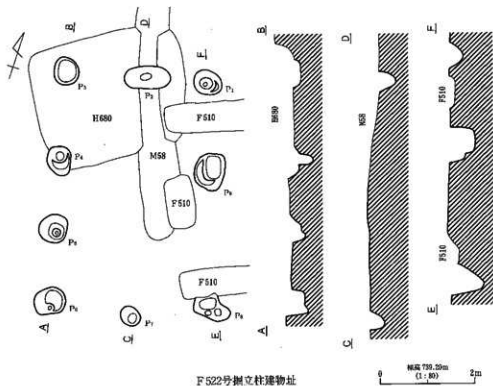
1. 西側の土壁 (2700/2)
2. 西側の土壁 (2700/2) 1階部分のみ
3. 西側の土壁 (2700/2) 2階部分のみ
4. 西側の土壁 (2700/2) 1階部分のみ
5. 西側の土壁 (2700/2) 2階部分のみ
6. 西側の土壁 (2700/2) 1階部分のみ
7. 西側の土壁 (2700/2) 2階部分のみ

第366図 F518号独立柱建物址・F519号独立柱建物址

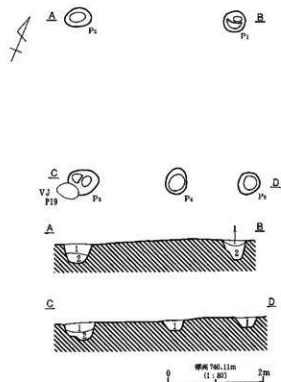


1. 褐色土層 (1073A/C) 砂粒数、ローム割合少。
2. 暗褐色土層 (1073A/C)。
3. におい・黄褐色土層 (1075/A) 砂粒少。

F 520号掘立柱建物址



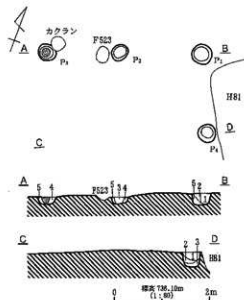
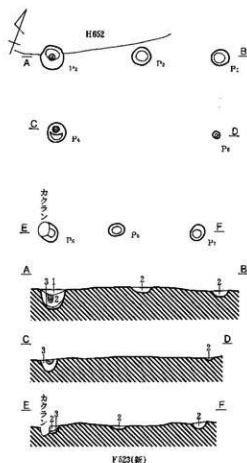
F 522号掘立柱建物址



1. におい・黄褐色土層 (1075A/C) 砂粒、ローム割合。
2. 灰黄褐色土層 (1075A/C) ローム割合。

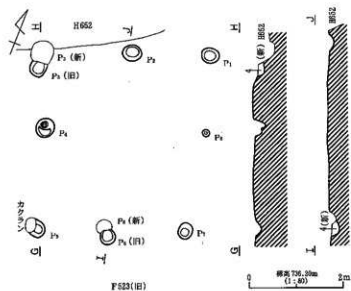
F 521号掘立柱建物址

第387图 F 520号掘立柱建物址・F 521号掘立柱建物址・F 522号掘立柱建物址



1. 黒褐色土層 (10782/2)  $\phi$ 2m 大バリス少。
  2. 黒褐色土層 (10782/2)  $\phi$ 2m 以下バリス・ローム結合。
  3. 黒褐色土層 (10782/2)  $\phi$ 2m 以下バリス・ローム結合。
  4. 黒褐色土層 (10782/2) パウダー状ローム・ $\phi$ 10cm 大黒褐色土層多量。
  5. 黒褐色土層 (10782/2) ローム主体。 $\phi$ 2m 以下 10785/2 土層・ $\phi$ 2m 大バリス多。
- 図 柱成 (10782/2) パウダー状ローム・ $\phi$ 2m 大バリス多。

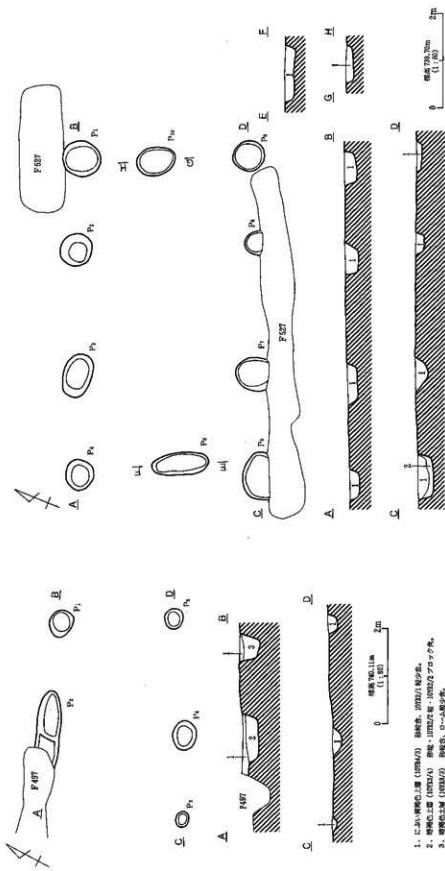
F524号掘立柱建物址



1. 黒褐色土層 (10782/2)  $\phi$ 2m 大バリス多。
  2. 黒褐色土層 (10782/2)  $\phi$ 2~7cm 大バリス多。
  3. 黒褐色土層 (10782/2)  $\phi$ 20cm 大黒褐色土層・パウダー状ローム・ $\phi$ 2m 大バリス多。
  4. 黒褐色土層 (10782/2)  $\phi$ 2m 以下パウダー状ローム・ $\phi$ 2m 大バリス少。
- 図 柱成 (10782/2)。

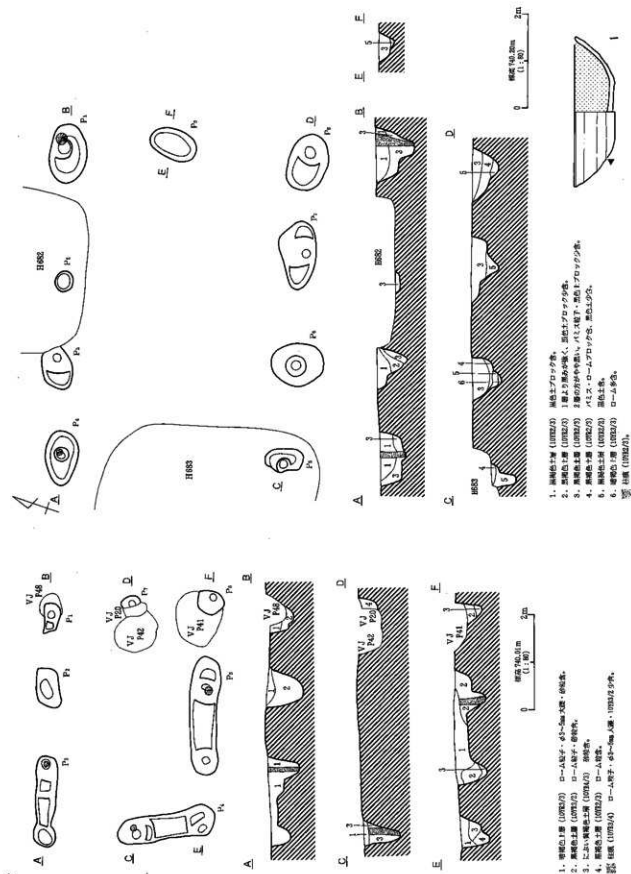
F523号掘立柱建物址

第388図 F523号掘立柱建物址・F524号掘立柱建物址



F 525号独立柱建物址

F 526号独立柱建物址



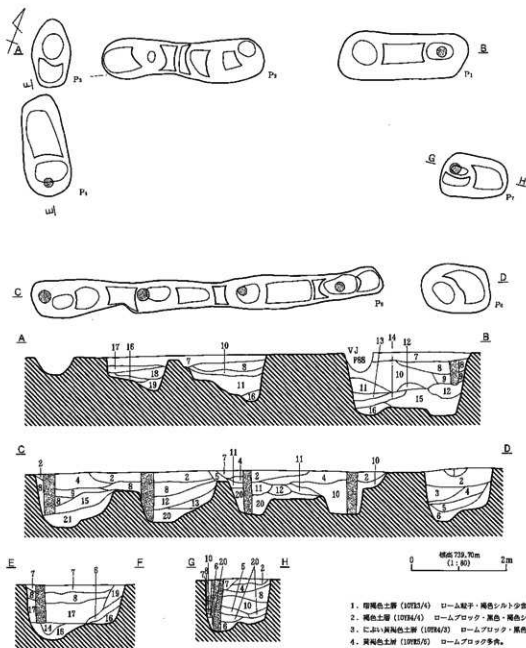
1. 褐色土層 (100%) 褐色土層
2. 褐色土層 (100%) 褐色土層
3. 褐色土層 (100%) 褐色土層
4. 褐色土層 (100%) 褐色土層
5. 褐色土層 (100%) 褐色土層
6. 褐色土層 (100%) 褐色土層

F 526号竪立柱建物址

第390図 F 526号竪立柱建物址・F 529号竪立柱建物址

F 529号竪立柱建物址

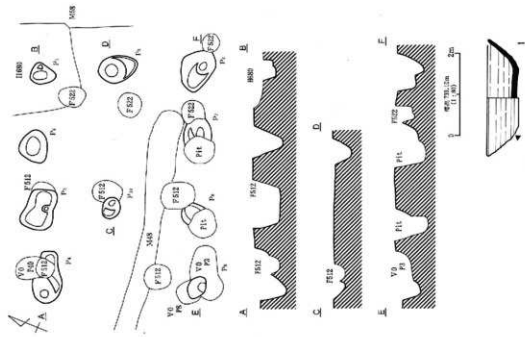
1. 褐色土層 (100%) 褐色土層
2. 褐色土層 (100%) 褐色土層
3. 褐色土層 (100%) 褐色土層
4. 褐色土層 (100%) 褐色土層
5. 褐色土層 (100%) 褐色土層
6. 褐色土層 (100%) 褐色土層



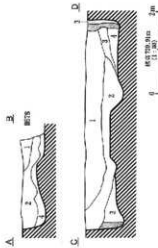
- 0 橋高 739.70m  
(1:80) 2m
1. 暗褐色土層 (10123/4) ローム粒子・褐色シルト少量。
  2. 褐色土層 (10194/4) ロームブロック・褐色・褐色シルトブロック少量。
  3. 濃い黄褐色土層 (10194/3) ロームブロック・褐色シルトブロック・細砂少量。
  4. 黄褐色土層 (10195/4) ロームブロック多量。
  5. 濃い褐色土層 (7.3193/4) ロームブロック多量。
  6. 濃い褐色土層 (7.3197/4) ローム土体。
  7. 暗褐色土層 (7.3193/3) ローム粒子・褐色シルト少量。
  8. 暗褐色土層 (10193/4) ローム粒下・褐色・褐色シルト少量。
  9. 褐色土層 (10194/4) ローム粒子・褐色シルト少量。
  10. 暗褐色土層 (10193/2) ローム粒子・褐色シルトブロック・細砂少量。
  11. 暗褐色土層 (10193/3) ローム粒子・褐色シルトブロック・細砂少量。
  12. 暗褐色土層 (10193/4) ロームブロック少量。
  13. 暗褐色土層 (10192/3) ローム粒子・褐色シルトブロック少量。
  14. 暗褐色土層 (10192/3) ロームブロック少量。
  15. 暗褐色土層 (10193/4) ロームブロック多量。
  16. 褐色土層 (10191.7/1) ローム粒下少量。
  17. 褐色土層 (7.3194/3) 褐色シルト多量・褐色シルト少量。
  18. 暗褐色土層 (7.3192/1) 褐色シルトブロック少量・褐色シルト少量。
  19. 濃い褐色土層 (7.3195/4) 褐色シルト多量。
  20. 褐色土層 (7.3194/3) 灰色・褐色シルト多量。
  21. 褐色土層 (10194/3) ロームブロック少量・褐色シルトブロック少量。
- 注 柱礎 (10192/2) 褐色シルト少量。

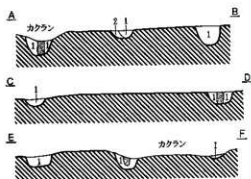
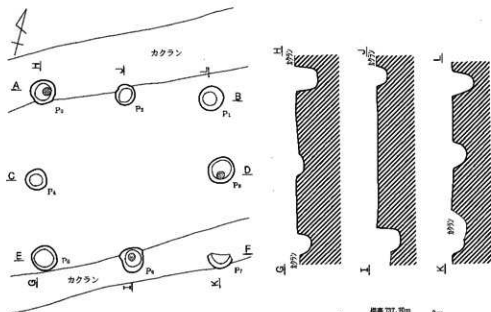
F 527号獨立柱建物址

第391圖 F 527号獨立柱建物址



1. 柱頭の断面形状 (断面図) 45°傾きの円筒形にコーン状の突起。
2. 1層の間に2層入りの傾斜したコーン状の突起。
3. 柱脚部の上層 (LITHOLOG) コーンス状。
4. 断面図のシフト部分に、斜線部分の断面 (断面) 断面 (LITHOLOG)。

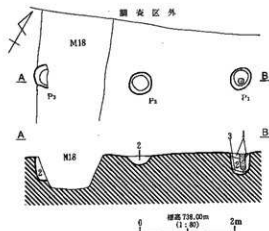




1. 黒褐色土層 (10782/2) φ2~3mm 大パリス・ローム多量。
2. 褐色土層 (10784/4) ローム多量。

図 柱状 (10782/2) パリス粘土少。

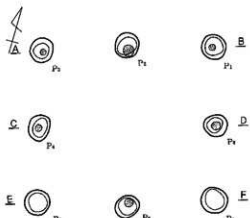
F535号獨立柱建物址



1. 黒褐色土層 (10782/2) ローム粘土・パリス (φ2~3mm) 多。
2. 10784/2, ロームの褐色土層。黒色土ブロック少。
3. 黒褐色土層 (10782/2) パリス少。

図 柱状 (10782/2)。

F533号獨立柱建物址

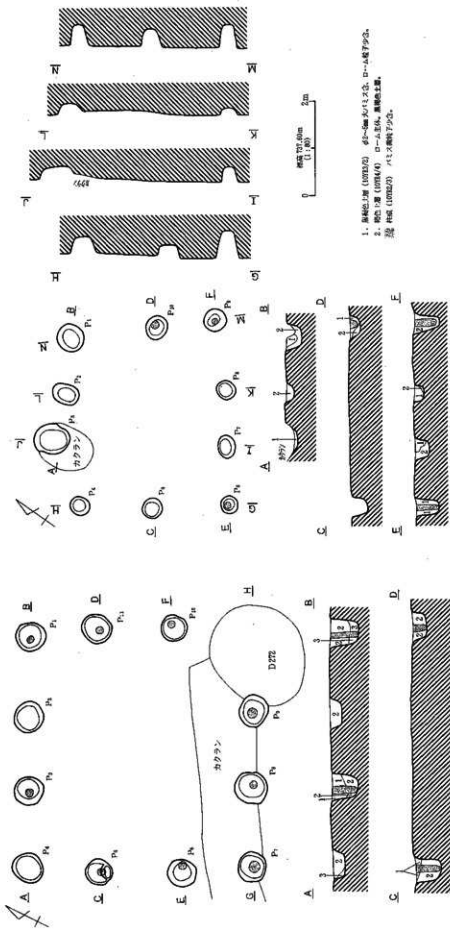


1. 黒褐色土層 (10782/2) コーム粘土・パリス少。
2. 黒褐色土層 (10782/2) ローム粘土・パリス少。
3. 褐色土層 (10782/2) ローム粘土・ロームブロック・10782/1 ブロック (碎状) 多。

図 柱状 (10782/2)。

F532号獨立柱建物址





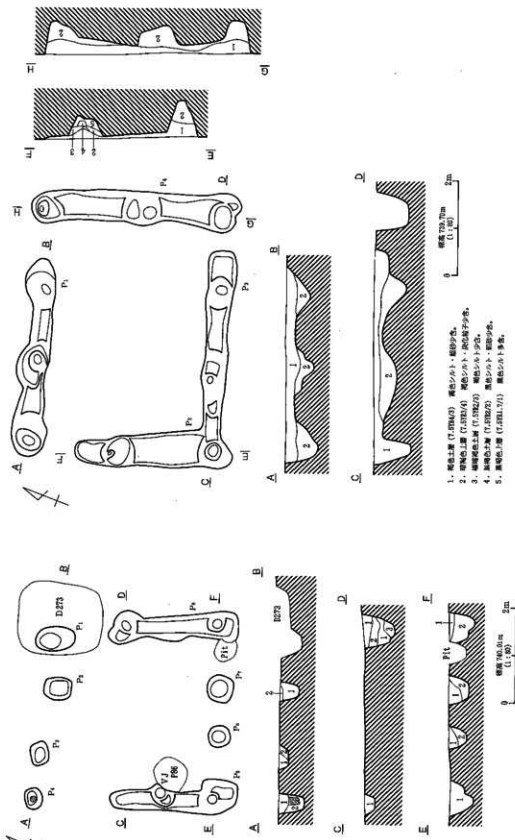
1. 鋼筋土層 (DREX) 60-8mmピリス。D-A層F90。  
 2. 鋼土層 (DREX) D-A層。D-A層。鋼筋土層。  
 3. 鋼筋土層 (DREX) ピリス層F70。

1. 鋼筋土層 (DREX) D-A層F70。ピリス層。  
 2. 鋼土層 (DREX) D-A層。DREX F70。F70層。  
 3. 鋼筋土層 (DREX) ピリス層。D-A層F70。  
 鋼筋土層 (DREX) D-A層F70。

F 536号獨立柱構造

F 534号獨立柱構造

第394圖 F 534号獨立柱構造・F 536号獨立柱構造

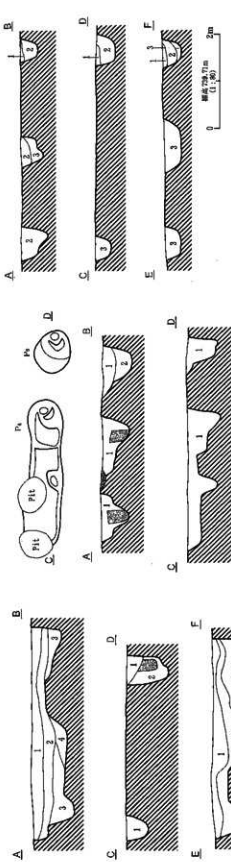
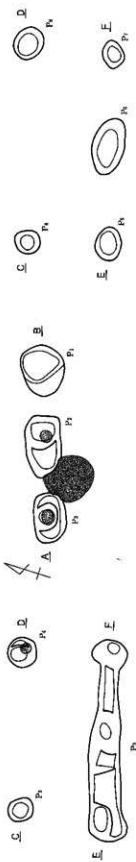


F 538号独立柱墓物趾

1. 断壁の上層 (T. 0314/2) 断壁の少く、断壁の少。
2. 断壁の上層 (T. 0312/1) 断壁の少く、断壁の少。
3. 断壁の上層 (T. 0312/2) 断壁の少く、断壁の少。
4. 断壁の上層 (T. 0312/3) 断壁の少く、断壁の少。
5. 断壁の上層 (T. 0311/1) 断壁の少く、断壁の少。

F 537号独立柱墓物趾

1. 断壁の上層 (T. 0314/2)
2. 断壁の上層 (T. 0312/1) 断壁の少く、断壁の少。
3. 断壁の上層 (T. 0312/2)
4. 断壁の上層 (T. 0312/3)



1. 基礎地層 (F542) 100(A) 砂礫層。
2. 2-1-1 基礎地層 (F542) 100(B) 粘土層。
3. 基礎地層 (F542) 砂礫層。

F540号獨立柱建物址



1. 基礎地層 (F541) 砂礫層。
2. 基礎地層 (F541) 砂礫層。
3. 基礎地層 (F541) 砂礫層。

F541号獨立柱建物址



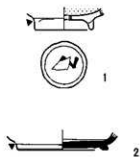
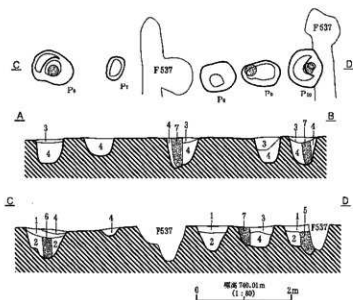
1. 2-1-1 基礎地層 (F539)。
2. 100(B) 6号基礎地層, 砂礫層。
3. 2-1-1 基礎地層 (F539) 砂礫層。
4. 基礎地層 (F539) 砂礫層。

F539号獨立柱建物址

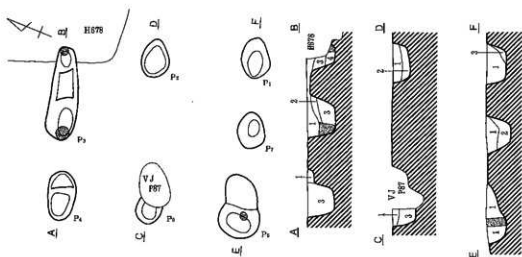
第396圖 F539号獨立柱建物址・F540号獨立柱建物址・F541号獨立柱建物址



1. 二ホイ・焼褐色土層 (10784/2) ローム粒子・10787/2 粘粒子含。
2. 焼褐色土層 (10784/2) ローム粒子・10787/2 粘粒子含。
3. 焼褐色土層 (10783/2) ローム粒子含。φ2~3mm 大1ミス・10782/2 土粒多量。
4. 焼褐色土層 (10783/2) ローム粒子多量。φ5~6mm 大1ミス多量。
- ◎ 柱根 (10784/2) ローム粒・10783/2 土粒多量。
- ◎ 柱根 (10782/2) ローム粒・φ1~3mm 大炭化物多。
- ◎ 柱根 (10782/2) ローム粒。



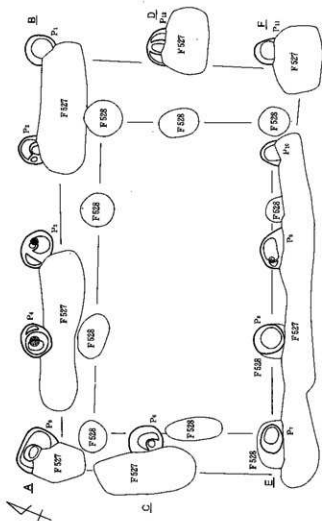
F542号掘立柱建物址



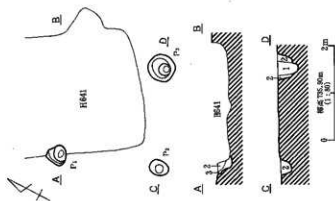
1. 二ホイ・焼褐色土層 (10784/2) 細砂粒・10782/2 土粒・地山シルト質土含。
2. 焼褐色土層 (10782/2) 10782/2 土粒・φ1cm 大10782/2 フロック・地山シルト質土含。
3. 焼褐色土層 (10784/2) 細砂粒・10782/2 土粒多量。
4. 焼褐色土層 (10782/2) ローム粒・地山シルト質土含。
- ◎ 柱根 (10782/2) ローム粒・10783/2 土粒多。

F543号掘立柱建物址

第397図 F542号掘立柱建物址・F543号掘立柱建物址

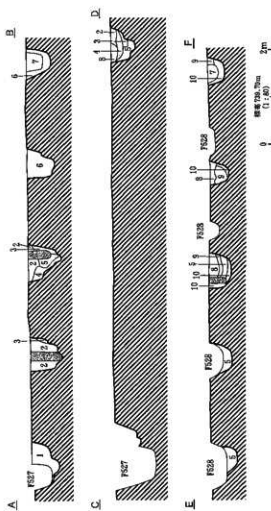


1. 印刷機工場 (印刷機) 黒色シタ・黒粉少量。
  2. 染色工場 (染色機) 黒色シタ (プロダクト) 少量。
  3. 印刷機工場 (印刷機) 黒色シタ・黒粉少量。
  4. 印刷機工場 (印刷機) 黒色シタ・黒粉少量。
  5. 印刷機工場 (印刷機) 黒色シタ (プロダクト) 少量。
  6. 印刷機工場 (印刷機) 黒色シタ・黒色シタ・ローム灰少量。
  7. 印刷機工場 (印刷機) 黒色シタ少量。
  8. 印刷機工場 (印刷機) 黒色シタ・ローム灰少量。
  9. 印刷機工場 (印刷機) ローム灰少量。
  10. 印刷機工場 (印刷機) ローム灰少量。
- 部 屋 名 (印刷機) ローム灰名。



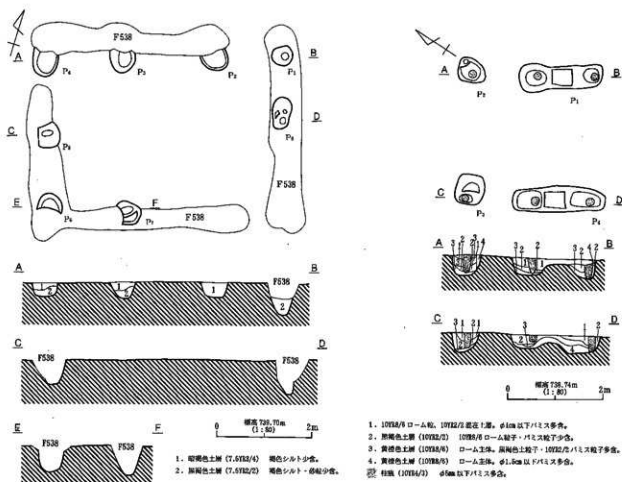
1. 印刷機工場 (印刷機) 黒色シタ・黒粉少量。
2. 印刷機工場 (印刷機) 黒色シタ (プロダクト) 少量。
3. 印刷機工場 (印刷機) 黒色シタ・黒色シタ・ローム灰少量。

F 547号獨立柱建物址

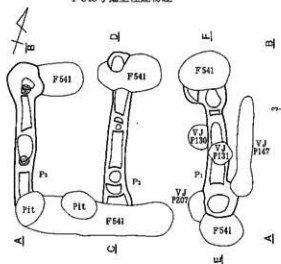


F 544号獨立柱建物址

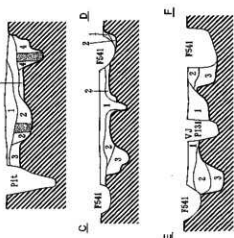
第398図 F 544号獨立柱建物址・F 547号獨立柱建物址



F545号掘立柱建物址



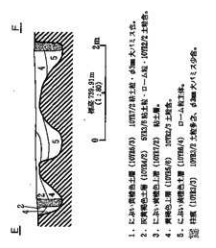
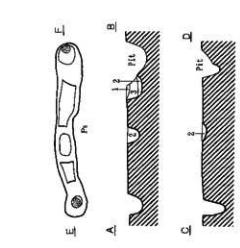
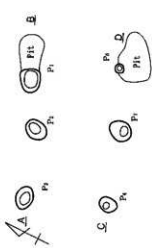
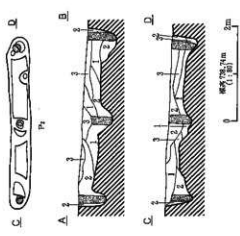
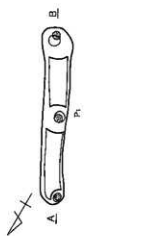
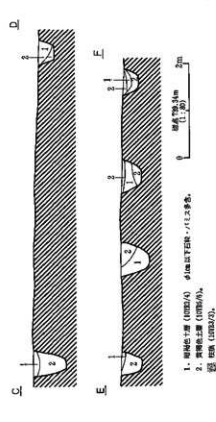
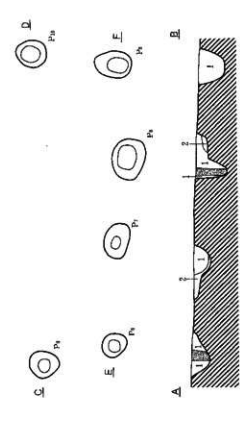
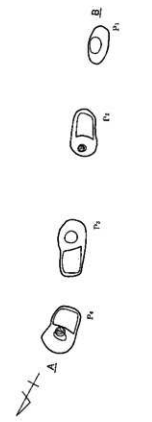
F549号掘立柱建物址



1. におい黄褐色土層 (1076/3)。
  2. におい黄褐色土層 (1076/2) 1076/2 シルト質ブロック多量、φ5cm 以下パリス多量。
  3. におい黄褐色土層 (1076/3) 1076/2 シルト質ブロック・1076/9 砂粒多量。
  4. におい黄褐色土層 (1076/3) 1076/3 シルト質ブロック・1076/2 シルト質ブロック・1076/9 砂粒・φ5cm 以下パリス多量。
- Legend symbols: 1076/3。

F546号掘立柱建物址

第399図 F545号掘立柱建物址・F546号掘立柱建物址・F549号掘立柱建物址



F 550号獨立柱建物址

F 551号獨立柱建物址

F 548号獨立柱建物址

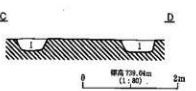
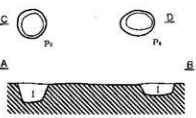
F 551号獨立柱建物址

第400図 F 548号獨立柱建物址・F 550号獨立柱建物址・F 551号獨立柱建物址

F 548号獨立柱建物址



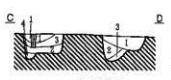
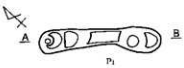
1. 黒褐色土層 (10783/2) 黒色土・砂モブロッコ状に食。



1. 黒褐色土層 (10783/2) 黒色土・砂モブロッコ状に食。

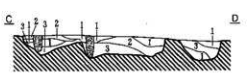
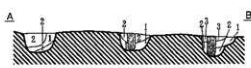
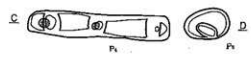


F 552号掘立柱建物址



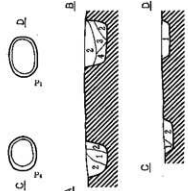
1. 黒褐色土層 (10782/2) ローム粒子・φ5mm 大小礫少量、黒色ブロッコ食。  
 2. 黒褐色土層 (10782/3) 小礫少量。  
 3. 黒褐色土層 (10783/3) ローム粒子・ロームブロッコ少量。  
 4. 黒褐色土層 (10782/2) 白色粘土粒少量。  
 掘 柱 根 (10782/2)。

F 554号掘立柱建物址



1. 灰褐色土層 (10784/2) 砂粒少量、10784/2 ローム粒子・φ5mm 以下パリス食。  
 2. 灰褐色土層 (10784/2) φ1.5cm 大 10784/2 ローム粒少量、φ5mm 以下パリス食。  
 3. 黄褐色土層 (10784/2) ローム土塊、φ5mm 以下石灰・パリス少量、灰褐色土少量。  
 掘 柱 根 (10784/2)。

F 555号掘立柱建物址

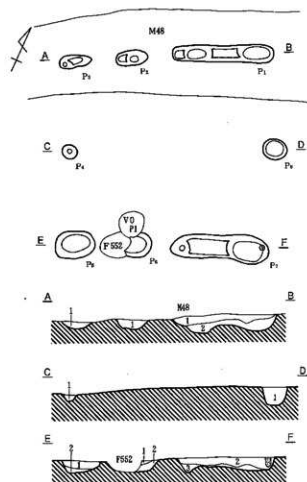


1. におい、黄褐色土層 (10785/2)。  
 2. 10785/2、10784/2 掘立柱土層、φ1cm 大パリス食。  
 3. 2層中にφ1.5cm 大 10785/2 ローム粒食。  
 4. 黄褐色土層 (10784/2) ローム土塊、φ1.5cm 大におい黄褐色土塊、φ1cm 大パリス少量。

F 553号掘立柱建物址

第401図 F 552号掘立柱建物址・F 553号掘立柱建物址・F 554号掘立柱建物址・F 555号掘立柱建物址





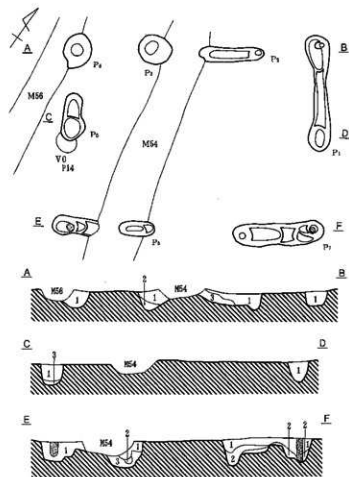
1. 黒褐色土層 (10712/3) 地山の砂層と褐色土多量。  
 2. 黒褐色土層 (10712/3) φ1cm 大小礫少量。  
 3. 黒褐色土層 (10712/2) ローム粘土・黒色土層富。  
 ④ 柱礎 (10712/3)。

F552号掘立柱建物址



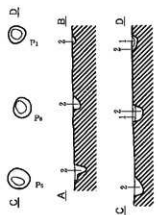
1. 黒褐色土層 (10713/2) 10715/4 ローム粘土・10712/1 シルト質粘土色。  
 2. 淡黄褐色土層 (10713/4) ローム主体。10712/1 シルト質粘土・φ1cm 大小礫少量。

F557号掘立柱建物址



1. 黒褐色土層 (10712/2) 褐色土ブロック少量。  
 2. 黒褐色土層 (10712/2) 褐色土ブロック少量。  
 3. 黒褐色土層 (10712/2) ローム粘土・パミス古。  
 ④ 柱礎 (10712/2)。

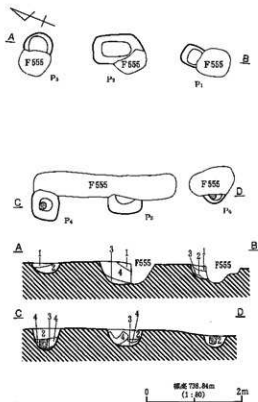
F558号掘立柱建物址



1. 黒褐色土層 (10713/2) 10715/4 ローム粘土・10712/1 シルト質粘土色。  
 2. 淡黄褐色土層 (10713/4) ローム主体。10712/1 シルト質粘土・φ1cm 大小礫少量。

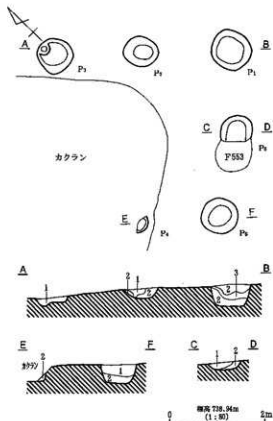
F559号掘立柱建物址

第402図 F556号掘立柱建物址・F557号掘立柱建物址・F558号掘立柱建物址



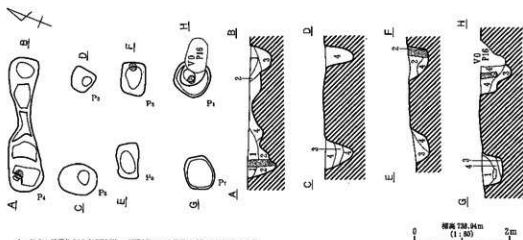
1. におい黄褐色土層 (10735/4) 10735/4 コーム粒子少量、 $\phi 5\text{mm}$  以下パリス多。
  2. におい黄褐色土層 (10735/4) 10735/4 コーム多、 $\phi 1\text{cm}$  以下パリス多。
  3. 黄褐色土層 (10738/4) ローム主体。10735/4 粒子多。
  4. 黄褐色土層 (10732/2) 10738/4 ローム粒多。
- 図説 地層 (10732/2)。

F550号掘立柱建物址



1. 暗褐色土層 (10732/3) 形ブロック・地山褐色土ブロック多。
2. 暗褐色土層 (10732/2) 10734/3 ブロック多。
3. 黄褐色土層 (10732/2) パリス・黒色土ブロック多。

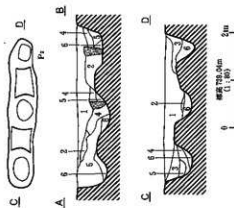
F560号掘立柱建物址



1. におい黄褐色土層 (10735/3) 10735/4 ローム粒子・ $\phi 5\text{mm}$  以下パリス少量。
  2. におい黄褐色土層 (10735/3) 10735/4 ローム粒多、 $\phi 5\text{mm}$  以下パリス少量。
  3. 黄褐色土層 (10732/3) 10738/4 砂粒・ $\phi 2\text{cm}$  大 10738/4 ロームブロック少量。
  4. 10735/3、10738/4 ローム褐色土層。 $\phi 1\text{cm}$  大 10732/1 シルト質ブロック・ $\phi 1\text{cm}$  以下パリス多。
- 図説 (10732/2)。

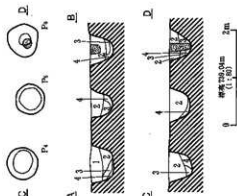
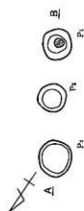
F561号掘立柱建物址

第403図 F550号掘立柱建物址・F560号掘立柱建物址・F561号掘立柱建物址



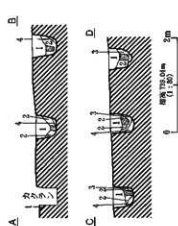
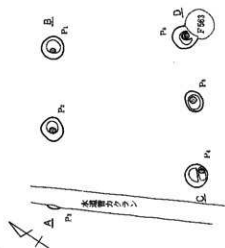
1. 基礎土層 (100E2) 100A(部)ブロック・基礎ブロック・バリス少体。
  2. 基礎土層 (100E2) ロームブロック・ローム多体・基礎ブロック・バリス。
  3. 基礎土層 (100E2) ロームブロック多体・基礎ブロック少体。
  4. 基礎土層 (100E2) 100E2(部)ブロック・ローム多体・バリス。
  5. 基礎土層 (100E2) 60.5-100A(部)多体・少体。
  6. 基礎土層 (100E2) ローム多体・バリス。
- 図 10E (100E2/2)。

F 562号獨立柱建物址



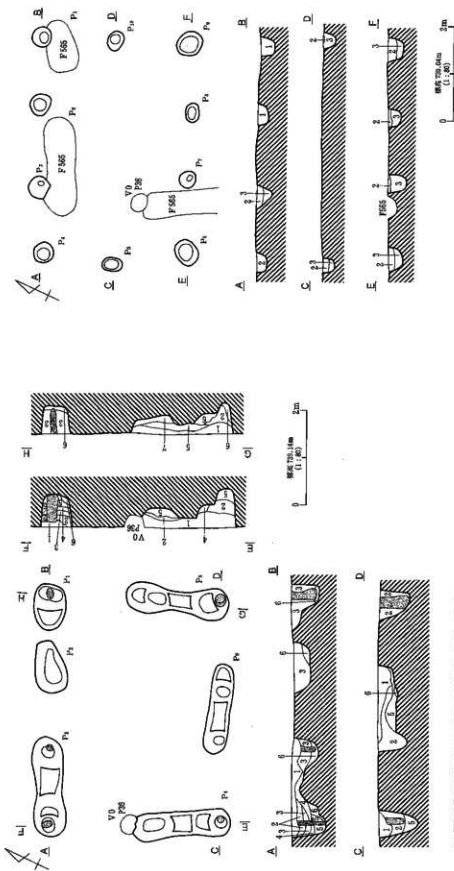
1. 基礎土層 (100E2/2) 形ブロック・基礎土ブロック多体。
  2. 基礎土層 (100E2/2) 形ブロック・基礎土ブロック少体。
  3. 基礎土層 (100E2/2) 形・形ブロック多体・バリス・ローム多体少体。
  4. 基礎土層 (100E2/2) 形・形ブロック・ローム多体。
- 図 10E (100E2/2)。

F 563号獨立柱建物址



1. 基礎土層 (100E2/2) 形多体。
  2. 基礎土層 (100E2/2) 形・ローム多体。
  3. 基礎土層 (100E2/2) 形・ローム多体少体。
  4. 基礎土層 (100E2/2) ローム多体。
- 図 10E (100E2/2)。

F 564号獨立柱建物址

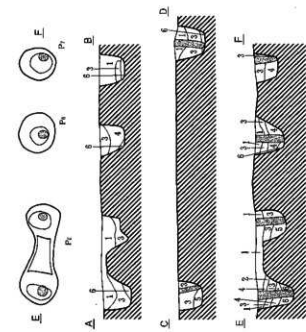
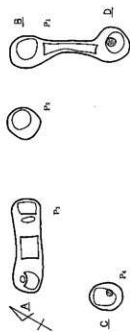


1. 基礎地土層 (0000/1) パリス多床。
2. 基礎地土層 (0000/2) パリス多床、シフト層(アロツク)多床。
3. 基礎地土層 (0000/3) 基礎地土層多床、パリス多床。

F 566号獨立柱建物址

F 565号獨立柱建物址

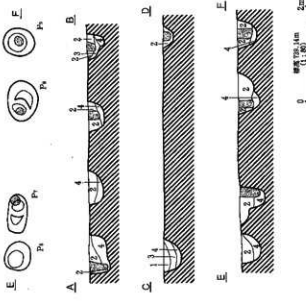
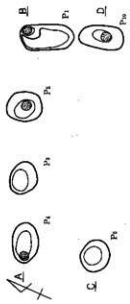
1. 基礎地土層 (0000/1) 砂層子、砂アロツク、基礎地土層多床、パリス多床。
2. 基礎地土層 (0000/2) ローム層子、パリス多床、基礎地土層多床。
3. 基礎地土層 (0000/3) パリス多床。
4. 基礎地土層 (0000/4) ローム層子、パリス多床、 $\phi 100$ 木通土層多床。
5. 基礎地土層 (0000/5) パリス多床。
6. 基礎地土層 (0000/6) ローム層子、ロームアロツク、パリス多床。
7. 基礎地土層 (0000/7) 砂層子、アロツク多床、ローム層子、パリス多床。



縮尺 1/20 (0.5m)

1. 黒褐色土層 (00012) 腐植・砂アロソック・パリス・砂混入黒褐色土アロソック。
2. 黒褐色土層 (00012) ローム層下・パリス・腐植・黒褐色土アロソック少。
3. 黒褐色土層 (00012) 黒褐色土層下多量・ローム層下・パリス少。
4. 黒褐色土層 (00012) 腐植・砂アロソック多量・パリス・黒褐色土アロソック。
5. 黒褐色土層 (00012) ローム層下・パリス多量・黒褐色土アロソック。
6. 上記の黒褐色土層 (00012) ローム層。

F 568号独立柱礎物趾

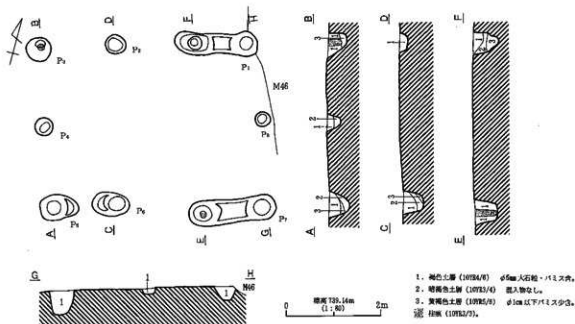


縮尺 1/20 (0.5m)

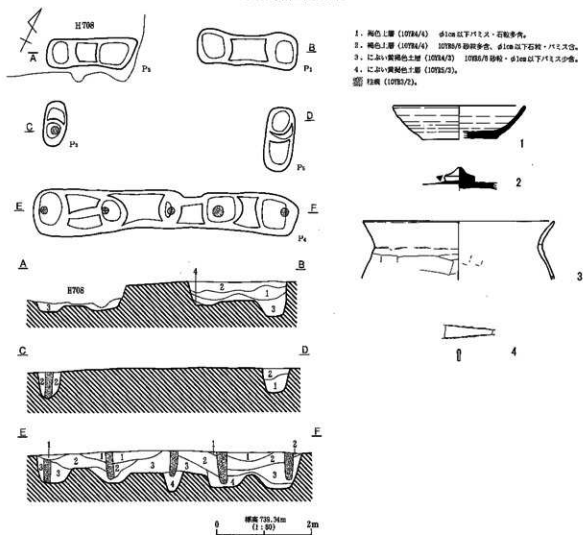
1. 黒褐色土層 (00012) 腐植物少。
2. 黒褐色土層 (00012) ローム層下・パリス・砂混入黒褐色土アロソック・腐植物少。
3. 黒褐色土層 (00012) 黒褐色土層下多量・ローム層下・パリス少。
4. 黒褐色土層 (00012) ローム層下・パリス・砂混入黒褐色土アロソック多量・パリス。

F 567号独立柱礎物趾

第406図 F 567号独立柱礎物趾・F 568号独立柱礎物趾

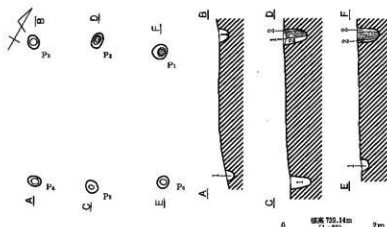


F569号掘立柱建物柱



F570号掘立柱建物柱

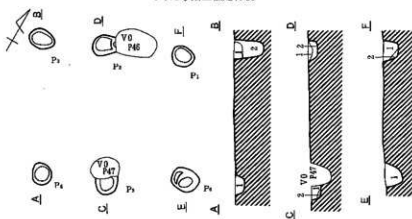
第407図 F569号掘立柱建物柱・F570号掘立柱建物柱



1. 赤褐色土層 (10792/2) バリス少量。
2. 10792/2、ローム層に土層、バリス少。

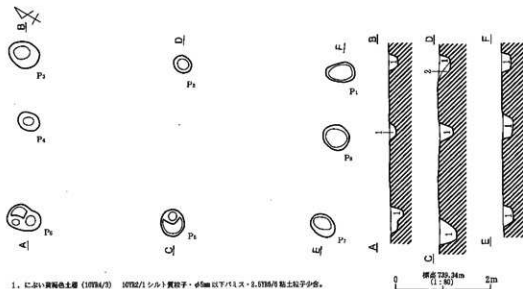
柱礎 (10792/3)。

F571号独立柱建物址



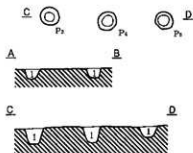
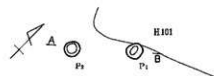
1. 赤褐色土層 (10792/2) バリス・ $\phi$ 10cm 赤褐色土ブロック少量。
2. 暗褐色土層 (10793/4) ローム主体、赤褐色土ブロック少量。

F572号独立柱建物址



1. 上記の赤褐色土層 (10794/2) 10792/1シルト黄砂子・ $\phi$ 5cm以下バリス・2.0795号粘土砂子少量。

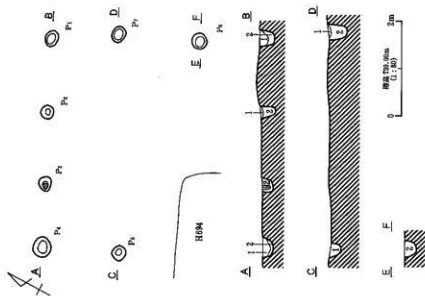
F574号独立柱建物址



1. 暗褐色土層 (10793/4)  $\phi$ 2cm以下砂粒・バリス多量。

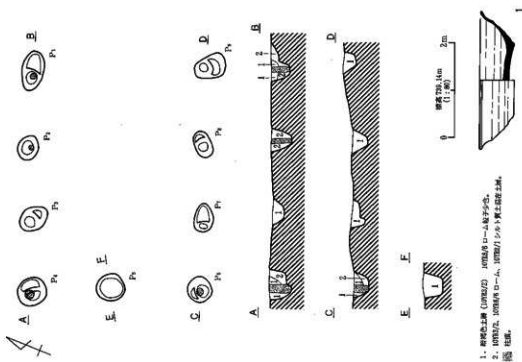
F573号独立柱建物址

第408図 F571号独立柱建物址・F572号独立柱建物址・F573号独立柱建物址・F574号独立柱建物址



1. 階段土層 (100%Z), 100%R  
2. 基礎土層 (100%Z), 100%R

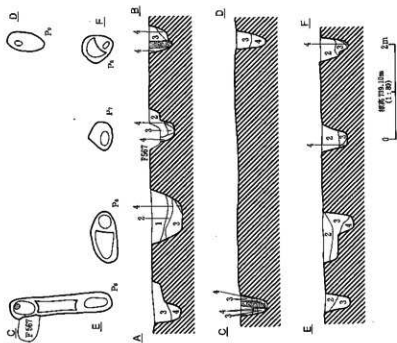
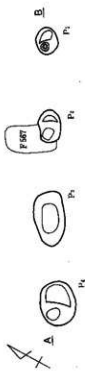
F 576号独立柱建物址



1. 階段土層 (100%Z), 100%R  
2. 基礎土層 (100%Z), 100%R

F 575号独立柱建物址

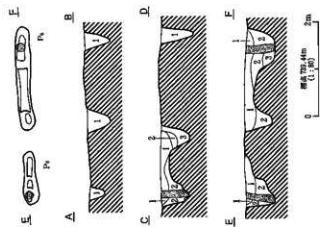
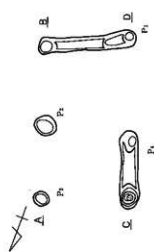




- 図 410 断面 (1982/3) ローム版子・ロームアブリック・パリス多量、黒色土ブロック造。  
 2. 断面土層 (1982/3) パリス多量。  
 3. 断面土層 (1982/3) ローム版子・ロームアブリック・パリス・黒色土ブロック造。  
 4. 断面土層 (1982/3) ローム版子・ロームアブリック・パリス多量。  
 断面土層 (1982/3) パリス多量。

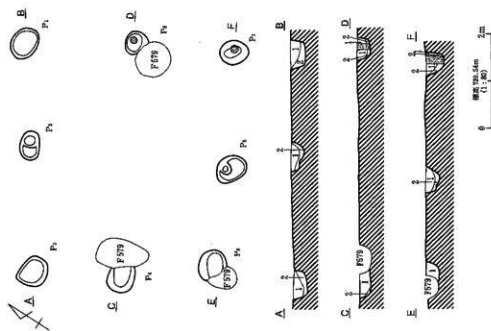
F 577号獨立柱建物址

第410図 F 577号獨立柱建物址・F 578号獨立柱建物址



1. 断面土層 (1982/3) ローム版子・ロームアブリック・パリス多量。  
 2. 断面土層 (1982/3) ローム版子・ロームアブリック・パリス多量。  
 3. 断面土層 (1982/3) ローム版子・ロームアブリック・パリス多量。  
 断面土層 (1982/3)。

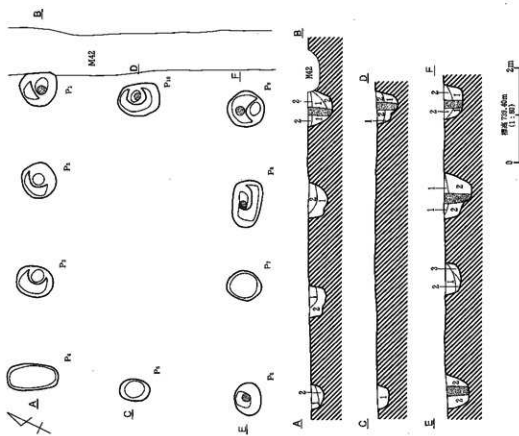
F 579号獨立柱建物址



1. 帯板土層 (0003/0) 0002/1、0006/1 シルト質粘土、 $\phi 60\text{mm}$  穴1穴5本。
  2. 0002/1 シルト質、0006/1 シルト質粘土、0002/1 シルト質粘土、 $\phi 60\text{mm}$  穴1穴5本、 $\phi 40\text{mm}$  穴1穴5本。
- 図 408 (0006/1)。

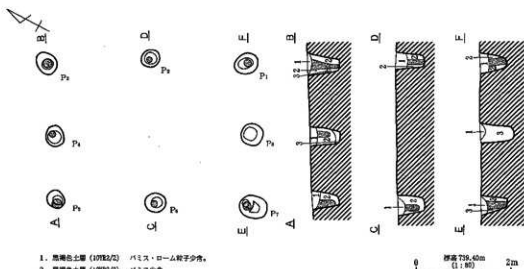
F 580号独立柱建物址

圖411圖 F 579号獨立柱建物址・F 580号獨立柱建物址



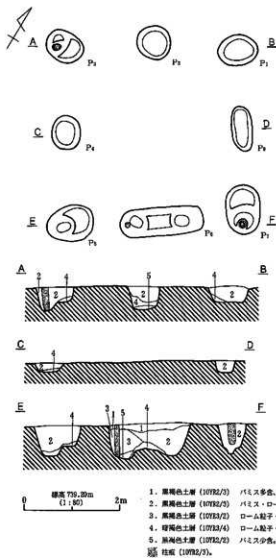
1. Cにおおむね土層 (0003/0) 0006/1 シルト質粘土、 $\phi 60\text{mm}$  穴1穴5本。
  2. 0002/1、0006/1 シルト質土層、0006/1 シルト質粘土、 $\phi 60\text{mm}$  穴1穴5本。
  3. 帯板土層 (0003/0) 0006/1 シルト質粘土、 $\phi 60\text{mm}$  穴1穴5本。
- 図 409 (0003/0)。

F 579号獨立柱建物址



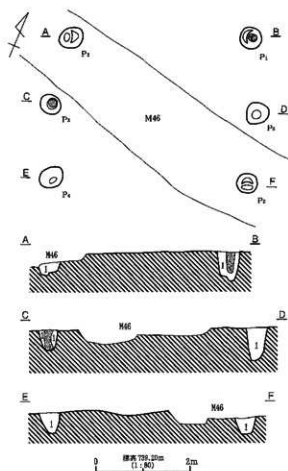
1. 黒褐色土層 (10782/2) パリス・ローム粒子少希。
2. 黒褐色土層 (10782/2) パリス少希。
3. 暗褐色土層 (10782/2) パリス・ローム粒子多希。
- 柱礎 (10782/2) パリス・ローム粒子・ロームブロック希。

F 581号掘立柱建物址



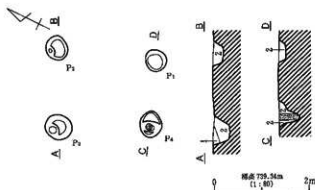
F 582号掘立柱建物址

第412図 F 581号掘立柱建物址・F 582号掘立柱建物址・F 583号掘立柱建物址



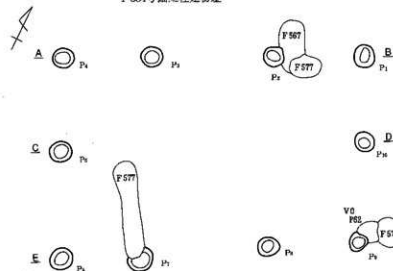
1. 黒褐色土層 (10782/2) パリス少希。
- 柱礎 (10782/2) ローム粒子・パリス少希。

F 583号掘立柱建物址



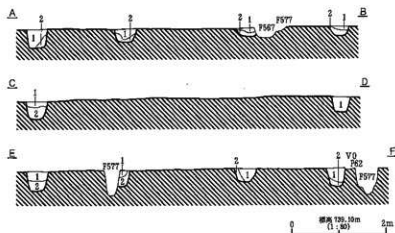
1. 紅褐色土層 (1078/2) 1078号砂粒・1078/1シルト粒子少含。
  2. 紅褐色土層 (1078/2)  $\phi$ 1cm 大パリス少含。
- 図 柱状 (1078/4)。

F 584号掘立柱建物址



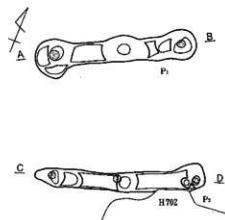
1. 赤褐色土層 (1078/2)  $\phi$ 1cm 大パリス少含。
  2. 1078/1, 1078号 (石)の底に土層,  $\phi$ 5mm 大黒色シルト質砂子・ $\phi$ 1cm 大パリス少含。
  3. 赤色土層 (1078/2) 1078/2・1078号砂粒・ $\phi$ 5mm 以下パリス多含。
- 図 柱状 (1078/2)。

F 585号掘立柱建物址



1. 暗褐色土層 (1078/2) シルト質砂粒多含、パリス少含。
2. 黒褐色土層 (1078/2) パリス少含、黒色エプロック多。

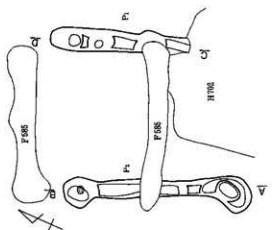
F 587号掘立柱建物址



1. 暗褐色土層 (1078/2) 1078号砂粒・1078/1シルト粒子少。

F 586号掘立柱建物址

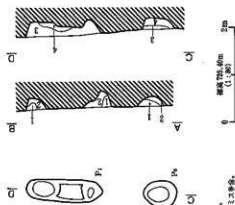
第413図 F 584号掘立柱建物址・F 585号掘立柱建物址・F 586号掘立柱建物址・F 587号掘立柱建物址



1. 腰柱上層 (I0704/A) 凹形床脚付・外縁以下 (I0702/J) シルト層柱手形。
2. 腰柱上層 (I0702/J) 凹形床脚付。
3. 腰柱上層 (I0702/J) (I0702/J) シルト層柱手・凹形床脚付。
4. 腰柱上層 (I0702/J) (I0702/J) 凹形床脚付。
5. 腰柱上層 (I0702/J) (I0702/J) 凹形床脚付。

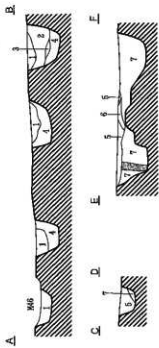
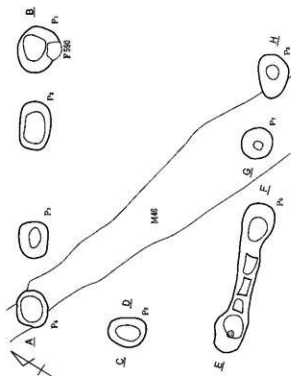
腰柱上層 (I0702/J)

F 589号獨立柱建物止



1. 腰柱上層 (I0702/J) 凹形床脚付。
2. 腰柱上層 (I0702/J) (I0702/J) シルト層柱手・凹形床脚付。
3. 腰柱上層 (I0702/J) (I0702/J) シルト層柱手。
4. 腰柱上層 (I0702/J) (I0702/J) シルト層柱手。

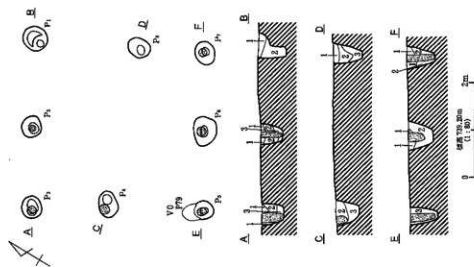
F 590号獨立柱建物止



1. 腰柱上層 (I0702/J) (I0702/J) シルト層柱手・外縁以下 (I0702/J) シルト層柱手。
2. 腰柱上層 (I0702/J) (I0702/J) シルト層柱手。
3. 腰柱上層 (I0702/J) (I0702/J) シルト層柱手。
4. 腰柱上層 (I0702/J) (I0702/J) シルト層柱手。
5. 腰柱上層 (I0702/J) (I0702/J) シルト層柱手。
6. 腰柱上層 (I0702/J) (I0702/J) シルト層柱手。
7. 腰柱上層 (I0702/J) (I0702/J) シルト層柱手。
8. 腰柱上層 (I0702/J) (I0702/J) シルト層柱手。
9. 腰柱上層 (I0702/J) (I0702/J) シルト層柱手。

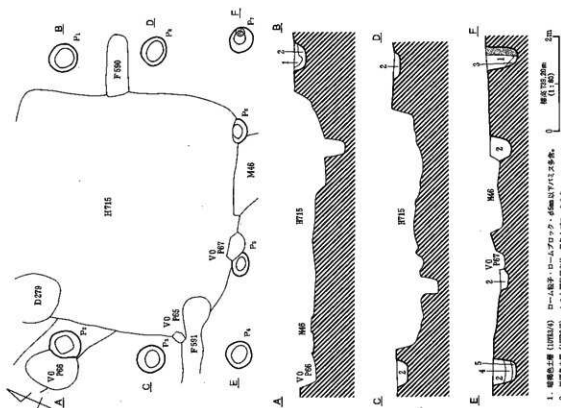
F 591号獨立柱建物止

第414圖 F 589号獨立柱建物止・F 590号獨立柱建物止・F 591号獨立柱建物止



1. 黒色土層 (00012) D-A層子・P1.5少。
2. 黒色土層 (00012) D-A層子・D-A層子・D-A層子・P1.5多。
3. 00017, D-A層子土層, P1.5。
- 部 屋 (00012) P1.5多。

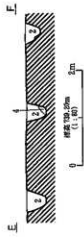
F 593号獨立柱建物址



1. 暗褐色土層 (00014) D-A層子・D-A層子・600mm以下P1.5多。
2. 黒色土層 (00012) シル・黒色土層。黒色土層P1.5多。
3. 暗褐色土層 (00014) D-A層子。
4. 暗褐色土層 (00012) 地山土層の暗褐色土層。D-A層子少。
5. 暗褐色土層 (00012) P1.5少。
- 部 屋 (00012)。

F 592号獨立柱建物址

附415図 F 592号獨立柱建物址・F 599号獨立柱建物址

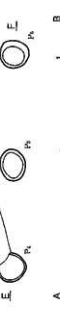


1. 基礎土層 (基礎土) パス分厚。
  2. 基礎土層 (基礎土) パス分厚。
  3. 基礎土層 (基礎土) パス分厚。
  4. 基礎土層 (基礎土) コーラス分厚。
- 断面 (基礎土層)



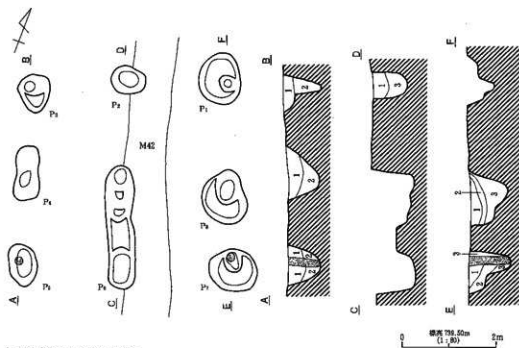
F 594号独立柱建物止

第416図 F 594号独立柱建物止・F 595号独立柱建物止



1. 基礎土層 (基礎土) コーラス分厚。
  2. 基礎土層 (基礎土) パス分厚。
  3. コーラス、基礎土層の基礎土層、パス分厚、φ100mm基礎土層分厚。
- 断面 (基礎土層) パス分厚、コーラス分厚。

F 595号独立柱建物止

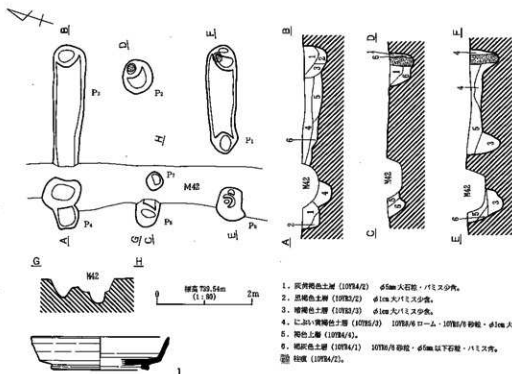


1. におい黄褐色土層 (10784/2) 砂利混。
2. におい黄褐色土層 (10784/2) 10786/層砂利・φ3cm大10782/1ブロック内。
3. 褐色土層 (10784/1) 砂利混。

☐ 柱状 (10782/2)。



F 596号獨立柱建物址



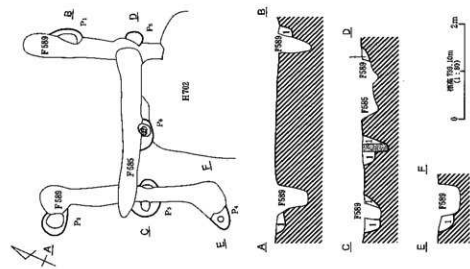
1. 灰褐色土層 (10784/2) φ5cm大石筥・パリス少。
2. 灰褐色土層 (10782/2) φ1cm大パリス少。
3. 暗褐色土層 (10782/2) φ1cm大パリス少。
4. におい黄褐色土層 (10786/2) 10782/6ローム・10782/層砂利・φ1cm大パリス多。
5. 褐色土層 (10784/1)。
6. 褐色土層 (10784/1) 10782/層砂利・φ5cm以下石筥・パリス内。

☐ 柱状 (10784/2)。

F 597号獨立柱建物址

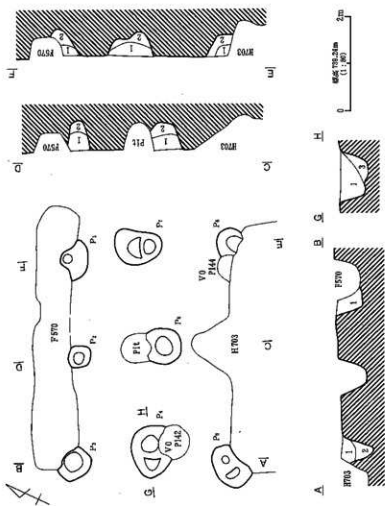
第417図 F 596号獨立柱建物址・F 597号獨立柱建物址





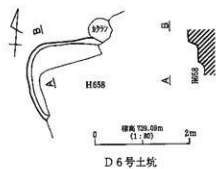
1. におし(黄褐色土層 (1076A/C)) 砂質、砂粒心。
2. におし(黄褐色土層 (1076A/C)) シルト質、砂粒心。
3. 1076A/C、1076A/B 砂粒質土層、砂粒心/F/L/S 土層。

F568号掘立柱建物址

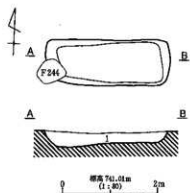


1. におし(黄褐色土層 (1076A/C)) 砂質、砂粒心。
2. におし(黄褐色土層 (1076A/C)) シルト質、砂粒心。
3. 1076A/C、1076A/B 砂粒質土層、砂粒心/F/L/S 土層。

F599号掘立柱建物址

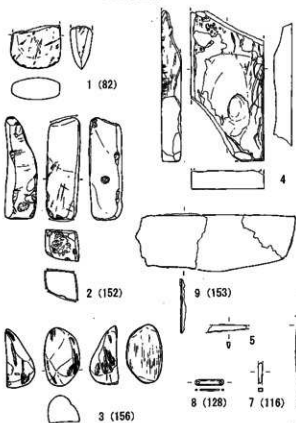


D 6号土坑

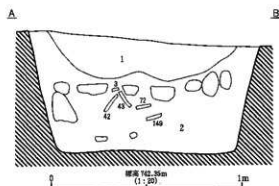
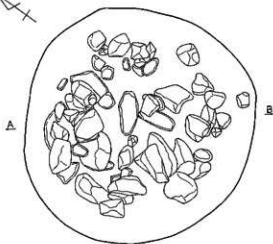
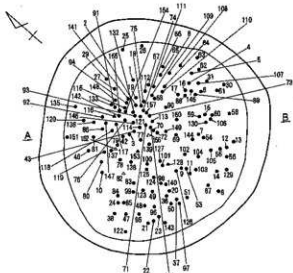


1. 黒褐色土層 (10752/3)  $\phi$ 10m以下パリス少土。下層中心に10753/4ローム靴子也。

D190号土坑

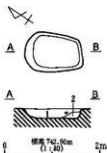


191号土坑



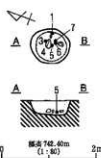
1. 黒褐色土層 (10752/3)  $\phi$ 5m大ローム靴・ $\phi$ 2m大パリス片。  
2. 黒褐色土層 (10752/3)  $\phi$ 2m大炭化物片也。

第419図 D6・190・191号土坑



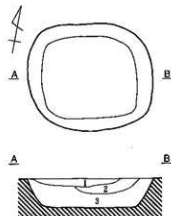
1. 黒褐色土層 (10732/3) 耕作土に近似。
2. 黒褐色土層 (10732/2)  $\phi$ 30mm 大ロームブロック・パリス多。

D192号土坑



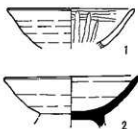
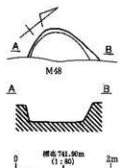
1. 黒褐色土層 (10732/2) 耕作土に近似。灰褐色がたい。

D193号土坑

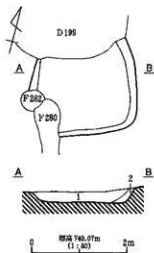


1. 黒褐色土層 (10732/2) ローム粘土。
2. 褐色土層 (10734/4)  $\square$ -ム粘多量、770/4粘土粘。
3. 暗褐色土層 (10733/2) ローム粘土。

D199号土坑

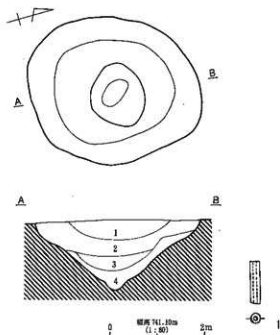


D194号土坑



1. 黒褐色土層 (10732/3) ローム粘・ $\phi$ 3~5mm 大パリス多。
2. 黒褐色土層 (10732/2) ローム粘多。

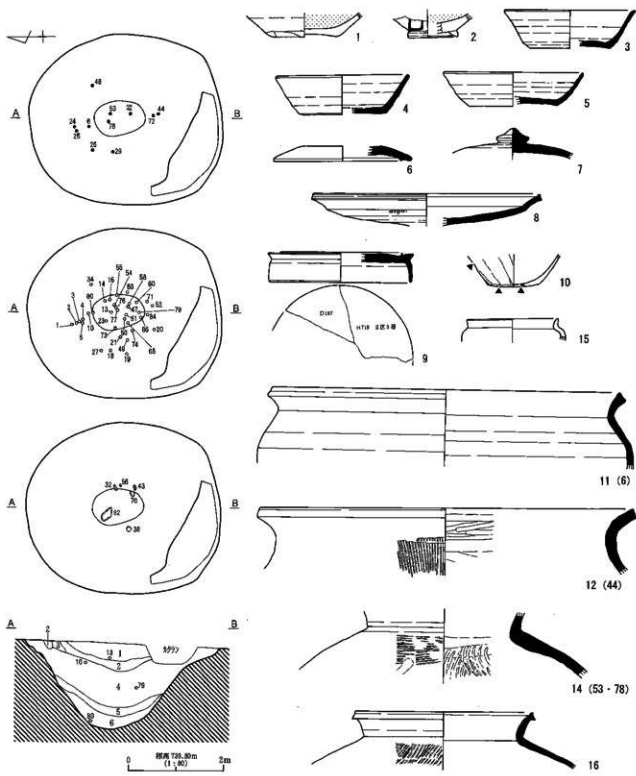
D196号土坑



1. 黒褐色土層 (10735/3)  $\phi$ 3mm 大パリス多量、10735/4 ローム粘子少。
2. 1層中のローム粘子含有率減少したもの。土層片多。
3. 1層中のパリス含有率を越えたもの。 $\phi$ 10~15mm 大石・土層多。
4. 近い黒褐色土層 (10735/2)  $\phi$ 1~1.5cm 大粒粘/ローム粘・ $\phi$ 1mm 大パリス多量、砂粘少。

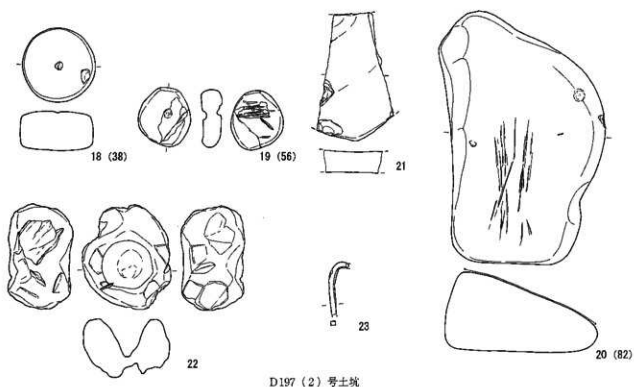
D195号土坑

第420図 D192・D193・D194・D195・D196・D199号土坑

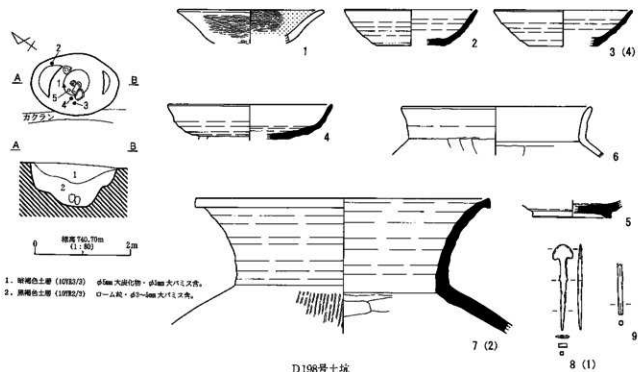


1. 黒褐色土層 (1992/2) ローム質子・φ3~5cm 大パリス倉、φ5cm 人跡の物少さ。
2. 黒褐色土層 (1993/2) 灰矽子多量、ローム粒少。
3. 黒褐色土層 (1993/3) ローム質子・灰矽子少。
4. 黒褐色土層 (1993/3) ローム質下・φ3~5cm 大パリス倉、φ5cm 人跡の物少さ。
5. 黒褐色土層 (1993/4) ローム質・φ5~10cm 大パリス倉、φ5~10cm 大ロームブロック少量。
6. 黒褐色土層 (1993/2) ローム粒、φ1cm 大パリス倉。

D197号土坑(1)  
第421図 D197号土坑(1)

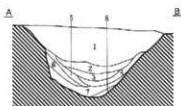



D197 (2) 号土坑



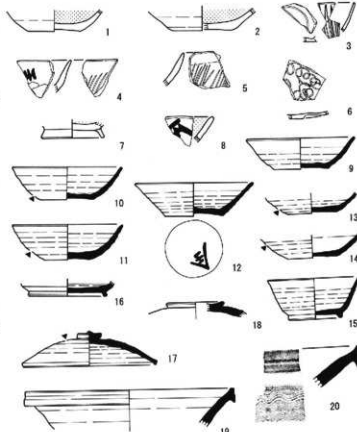
D198号土坑

第422図 D197 (2)・D198号土坑

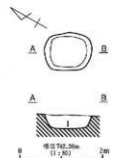


標高 742.00m  
(1:50) 2m

1. 黒褐色土層 (10022/2)  $\phi$  7cm 大ハリス・ $\phi$  3cm 大碗の破片群。
2. 黒褐色土層 (17.1022/2)  $\phi$  3cm 大碗の破片群。
3. 黒褐色土層 (10022/2)  $\phi$  3cm 大碗の破片群。
4. 黒褐色土層 (17.1022/2)  $\phi$  3cm 大碗の破片群。
5. 黒褐色土層 (10024/2)  $\phi$  2cm 大ハリス・ローム碗破片。
6. 黒褐色土層 (10024/2)  $\phi$  2cm 大ハリス・ローム碗破片。
7. 黒褐色土層 (17.1022/2)  $\phi$  3cm 大ハリス・ローム碗破片。
8. 黒褐色土層 (10022/2)  $\phi$  3cm 大ハリス・ローム碗破片。



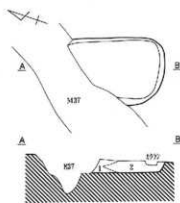
D200号土坑



標高 742.00m  
(1:50) 2m

1. 黒褐色土層 (10022/2) 破片土坑破片。

D202号土坑



標高 742.00m  
(1:50) 2m

1. 土 24-黒褐色土層 (10025/2)  $\phi$  3cm 大ハリス土、10024年ローム・10022号破片の少量。
2. 10024年ローム・10022号破片の少量、 $\phi$  3cm 大ハリス・破片の少量。

D201号土坑

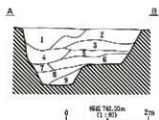
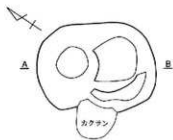


標高 742.00m  
(1:50) 2m

1. 黒褐色土層 (10022/2)  $\phi$  3cm 大碗破片。
2. 黒褐色土層 (10024/2)  $\phi$  3cm 大碗破片。
3. 黒褐色土層 (10022/2)  $\phi$  3cm 大碗破片・黒褐色土層。

D204号土坑

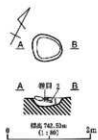
第423図 D200・D201・D202・D204号土坑



1. 黒褐色土層 (D193/2) φ5-10mm 大ローム粒・黒色土粒多量。
2. 黒褐色土層 (D193/2) φ1mm 大炭粒多量。
3. 褐色土層 (D194/4) ローム粒粒・φ2mm 大パリス多量。
4. 黒褐色土層 (D193/3)。
5. 黒褐色土層 (D193/3)。
6. 黒褐色土層 (D193/2) φ3-5mm 大パリス・ローム粒多量。
7. 黒褐色土層 (D193/2)。
8. 黒褐色土層 (D193/2) φ2mm 大パリス少。
9. 黒褐色土層 (D193/2) ローム粒粒・φ1mm 大パリス少。

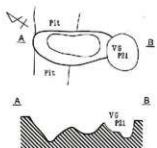


D203号土坑

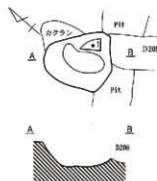


1. 黒褐色土層 (D193/2) φ1mm 大ローム粒・パリス多。
2. 灰黒褐色土層 (D194/2) 細かじり雲シラのアロック。

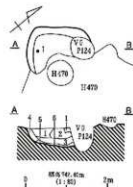
D205号土坑



D208号土坑

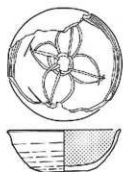


D209号土坑

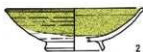


1. 黒褐色土層 (D193/2) <すんぱバウダー>粒ローム・褐色土ゴロツク・ローム粒粒相肉ゴロツク多量。
2. 黒土層 (D193/3)。
3. 褐色土層 (D194/2) バウダー・粒褐色土多量。
4. 黒褐色土層 (D193/2) <すんぱバウダー>粒ローム多量。φ2mm 大パリス多。
5. 黒褐色土層 (D193/3) 粒土ゴロツク。
6. じいり小褐色土層 (D194/4) <すんぱバウダー>粒褐色土多量。

D211号土坑



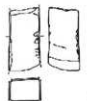
1 (1)



2



3



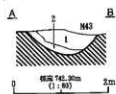
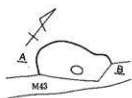
4



1 (1)

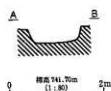
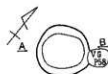


2

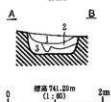


D210号土坑

1. 褐色土層 (10732/1) ローム粒子・ $\phi 1\sim 3$ cm大ロームブロック・ $\phi 1\sim 5$ mm大パリス石。
2. 黄褐色土層 (10733/3) ローム土塊。


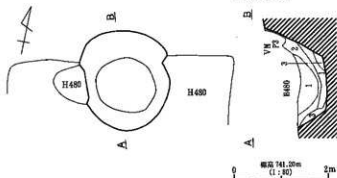


D215号土坑



1. 黄褐色土層 (10732/3)  $\phi 5$ mm大パリス石、 $\phi 10$ mm大ローム粒少量。
2. 黄褐色土層 (10732/3) パウダー状ローム少量。
3. 明黄褐色土層 (10733/3) ローム土塊。

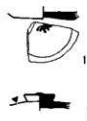
D214号土坑



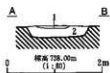
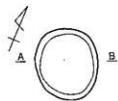
1. におい黄褐色土層 (10733/4) 10733/4ローム・ $\phi 5$ mm大パリス石。
2. 1箇中における10733/4ロームの含有率の高い部分。
3. 10733/4-5/5ローム主体。

1. におい黄褐色土層 (10735/3) 10735/3ローム粒子・不定大ブロック・ $\phi 5$ mm以下パリス石。

D216号土坑

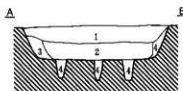
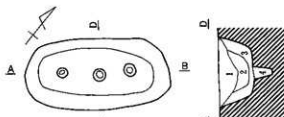


D212号土坑



1. 褐色土層 (10731/1)。
2. におい黄褐色土層 (10732/2) 10732/4ローム粒子・ $\phi 5$ mm大パリス石。

D217号土坑

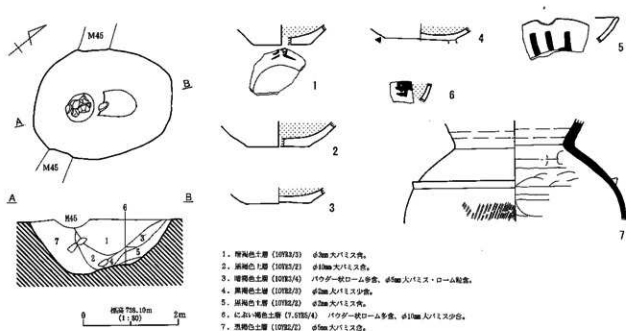


1. 黄褐色土層 (10731/2) 10731/5ローム粒子・ $\phi 1$ cm以下パリス石。
2. 10734/6ローム・3/2段状土層、 $\phi 1$ cm以下パリス石。
3. 黄褐色土層 (10734/3) ローム土層、 $\phi 1$ cm以下パリス石。
4. 黄褐色土層 (10734/2) ローム土層。

D218号土坑

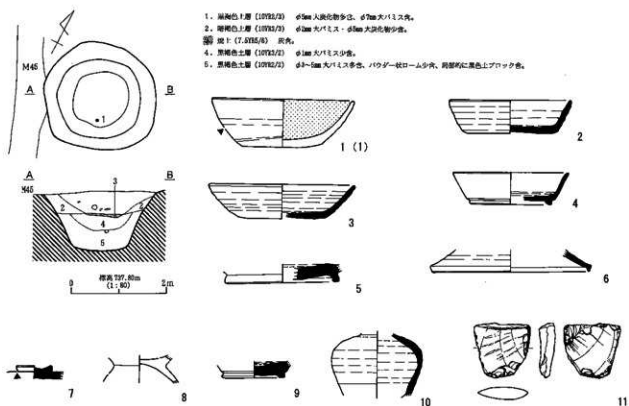
第425図 D210・D212・D214・D215・D216・D217・D218号土坑





1. 黄褐色土層 (10782/2)  $\phi$ 2m 大バリス内。
2. 黄褐色土層 (10785/2)  $\phi$ 18m 大バリス内。
3. 黄褐色土層 (10781/4) バラダニ状ローム多量、 $\phi$ 5m 大バリス・ローム貯倉。
4. 黄褐色土層 (10782/2)  $\phi$ 2m 大バリス少量。
5. 黄褐色土層 (10782/2)  $\phi$ 2m 大バリス内。
6. 紅・黒・黄褐色土層 (7. 8. 10/4) バラダニ状ローム多量、 $\phi$ 18m 大バリス少量。
7. 黄褐色土層 (10782/2)  $\phi$ 5m 大バリス内。

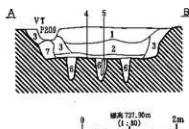
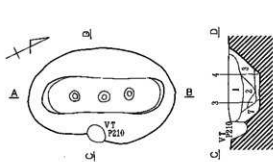
D219号土坑



1. 黄褐色土層 (10782/2)  $\phi$ 5m 人尿化物少量、 $\phi$ 7m 大バリス内。
2. 黄褐色土層 (10782/2)  $\phi$ 2m 大バリス・ $\phi$ 5m 大尿化物少量。
3. 黄褐色土層 (7. 8. 10/3) 灰内。
4. 黄褐色土層 (10782/2)  $\phi$ 2m 大バリス少量。
5. 黄褐色土層 (10782/2)  $\phi$ 3~5m 大バリス多量、バラダニ状ローム少量、局部的に黒色土ブロック色。

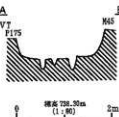
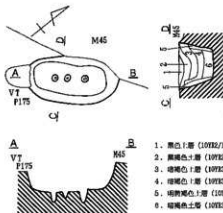
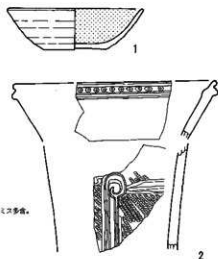
D220号土坑

第426図 D219・D220号土坑



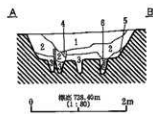
1. 褐色土層 (10782/1)  $\phi 20\text{mm}$  大 10782/1 状態、 $\phi 7\text{mm}$  大パリス多数。
2. 黒褐色土層 (10782/2)  $\phi 10\text{mm}$  大パリス多数。
3. 褐色土層 (10784/6) ローム主体、 $\phi 3\text{mm}$  大パリス少。
4. 黒褐色土層 (10782/2)  $\phi 3\text{mm}$  大パリス多数。
5. 黒褐色土層 (10782/2) 泥状半塊。
6. 褐色土層 (7.530/8) ローム主体。
7. 黒褐色土層 (10785/6)  $\phi 2\text{mm}$  大パリス少。

D221号土坑



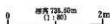
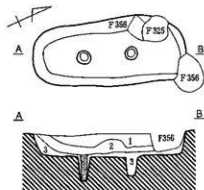
1. 黒色土層 (10782/1)  $\phi 5\text{mm}$  大パリス少。
2. 黒褐色土層 (10782/2) バウダー状- $\phi 7\text{mm}$  大パリス多数。
3. 褐色土層 (10782/3) バウダー状- $\phi 5\text{mm}$  大パリス、 $<$ すんだ $\phi 30\text{mm}$  大ローム多数。
4. 褐色土層 (10782/4) 3層に比べよりすんだローム状、パリスの含有率が低い。
5. 褐色土層 (10782/5) ローム主体、 $\phi 15\text{mm}$  大褐色土層少。
6. 褐色土層 (10782/6)  $\phi 2\sim 5\text{mm}$  大パリス多数、 $\phi 3\text{mm}$  大褐色土層多。

D222号土坑



1. 黒色土層 (10782/1)  $\phi 2\text{mm}$  大パリス少。
2. 黒褐色土層 (10782/2)  $\phi 2\sim 10\text{mm}$  大パリス、 $\phi 5\text{mm}$  大褐色土層多。
3. 黒褐色土層 (10782/2)  $\phi 5\sim 10\text{mm}$  大パリス-褐色土層、ローム状多数。
4. 黒色土層ブロック。
5. 黒褐色土層 (10785/6)  $\phi 30\text{mm}$  大褐色土層、パリス少。
6. 褐色土層 (10784/6) ローム主体。

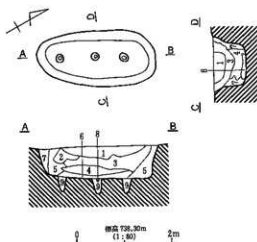
D223号土坑



1. 黒色土層 (10782/1)  $\phi 3\sim 5\text{cm}$  大 10782/1 ロームブロック、 $\phi 1.5\text{cm}$  以下パリス多。
  2. 10782/1, 5/7 混在土層、 $\phi 1.5\text{cm}$  以下パリス多。
  3. 黒褐色土層 (10784/6) ローム主体。
- 葎 柱層 (10783/7)。

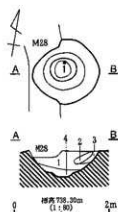
D224号土坑

第427図 D221・D222・D223・D224号土坑



1. 黒色土層 (10181/1)  $\phi$ 3m 大パリス石。
2. 黒褐色土層 (10182/2)  $\phi$ 3m 大パリス石。
3. 黒褐色土層 (10183/3)  $\phi$ 2-10m 大パリス石多量、ローム瓦葺・ロームブロック葺。
4. におい黄褐色土層 (10185/4) ローム瓦葺。10184/4プロット・ $\phi$ 2-10m 大パリス石多量。
5. 暗褐色土層 (10185/4)  $\phi$ 2-5m 大パリス石多量、ローム瓦葺。
6. 暗褐色土層 (10185/3) パリス石。
7. 黄褐色土層 (10185/3) ローム瓦葺。
8. 暗褐色土層 (10185/4)。
9. におい黄褐色土層 (10185/4)  $\phi$ 3m 大パリス石ブロック少石。

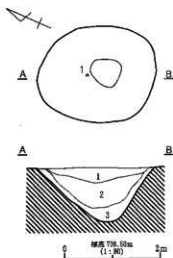
D225号土坑



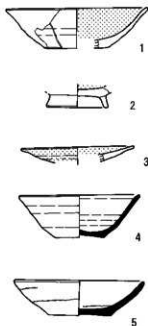
1. 黒褐色土層 (10182/1)  $\phi$ 2-3m 大パリス・ローム瓦葺。
2. 1層とロームの混在土層。
3. 黒褐色土層 (10182/2)。
4. 暗褐色土層 (10184/4) ローム瓦葺。



D226号土坑



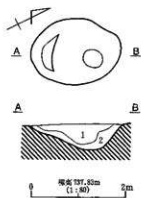
1. 黒褐色土層 (10182/1)  $\phi$ 3m 大パリス・10183/4ローム瓦下少石。
2. 黒褐色土層 (10182/2)  $\phi$ 1m 大石葺・パリス少石。
3. 10182/2、8/8 ローム瓦下土層。上面 $\phi$ 1.5m 大石葺。



D227号土坑

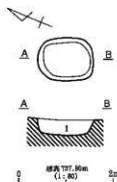


6 (1)



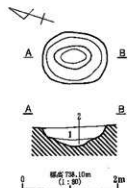
D229号土坑

1. 黒褐色土層 (10784/2)  $\phi$ 1.5m以下ハリス多量、10783/5 ローム粒子少量。
2. 灰黄褐色土層 (10784/4) ローム主体。不定大10783/5ブロック・ $\phi$ 1cm以下ハリス多量。



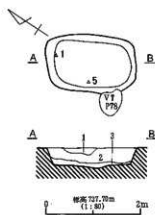
D230号土坑

1. 黒褐色土層 (10782/3)  $\phi$ 5m大ハリス・バウダー状 $\sim$  $\phi$ 10cm大ローム粒多量。



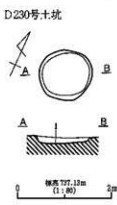
D232号土坑

1. 黒褐色土層 (10782/3) 陶器 $\sim$  $\phi$ 3cm大ハリス多。
2. 黄褐色土層 (10785/6) ローム主体。



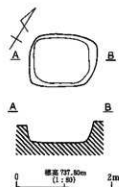
D231号土坑

1. 暗褐色土層 (10783/2)  $\phi$ 1m大ハリス少量。耕作土に近似。
2. におい黄褐色土層 (10784/2) バウダー状 $\sim$  $\phi$ 5cm大ハリス・バウダー状ローム多量。
3. 黒褐色土層 (10782/3)  $\phi$ 2 $\sim$ 5cm大ハリス・ローム粒多。

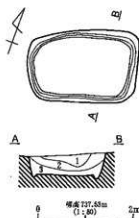


D233号土坑

1. におい黄褐色土層 (10785/2)  $\phi$ 3m大10784/4ロームブロック・ $\phi$ 1cm以下ハリス多量。 $\phi$ 3cm大10783/5ブロック少量。

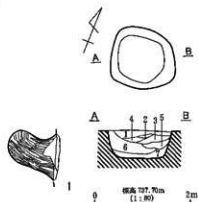


D234号土坑



D235号土坑

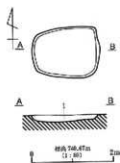
1. 黄褐色土層 (10785/1) 10782/3粒子・10783/5ローム粒下・黄化層・ $\phi$ 5cm大ハリス少量。
2. 褐色土層 (10785/2) 10783/5ローム粒下・黄化層・ $\phi$ 5cm大ハリス少量。
3. におい黄褐色土層 (10785/3) 黄化層・10783/5ローム粒子・ $\phi$ 5cm大ハリス少量。



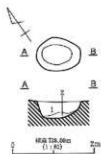
D236号土坑

1. 黒褐色土層 (10782/3) 黄化層・ローム・ハリス少量。
2. 褐色土層 (10784/4) ローム粒子・ $\phi$ 1 $\sim$ 2cm大ハリス多量。ロームブロック多。
3. 褐色土層 (10782/1)  $\phi$ 2 $\sim$ 3cm大ハリス少量。
4. 黒褐色土層 (10782/3) ローム粒子・ $\phi$ 2 $\sim$ 3cm大ハリス多。
5. 黄褐色土層 (10785/5) ローム主体。ハリス・黒褐色土ブロック多量。
6. 暗褐色土層 (10783/3)  $\phi$ 5m大ハリス多量。ローム・ロームブロック少量。
7. 暗褐色土層 (10783/4)  $\phi$ 3m大ハリス・ローム粒子・ロームブロック多。

第429回 D229・D230・D231・D232・D233・D234・D235号土坑・D236号土坑

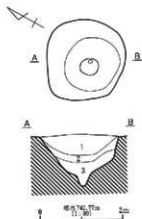


1. D234-環形土層 (1005/1) 1007A/1 コーム、 $\phi$ 6m 大バリエス造。



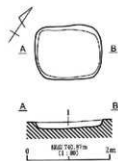
1. 環形土層 (1005/1) バウダー造、 $\phi$ 30m 大バリエス造、 $\phi$ 9m 大バリエス造、 $\phi$ 12m 以下環形土層少部。  
2. 土のり環形土層 (7.1007/1) コーム土造、 $\phi$ 6m 環形土層少部。

D239号土坑



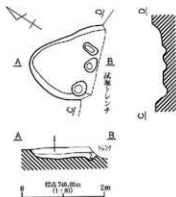

1. 環形土層 (1005/1) 1007B/1 コーム配子・泥・地土造。  
2. 環形土層 (1005/1)。  
3. 土のり環形土層 (1005/1) 1007B/1 コーム配子造。

D238号土坑



1. 1002/1、 $\phi$ 4m コーム環状土層、 $\phi$ 6m 以下バリエス造、A/B環土層。

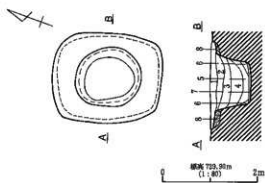
D240号土坑



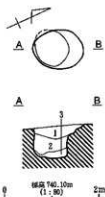
1. 環形土層 (1002/1)  $\phi$ 1~2m バリエス造。  
2. 環形土層 (1002/1) 破瓦土層、コーム配子・コームブロック・バリエス造。

D242号土坑

第430図 D237・D238・D239・D240・D242号土坑

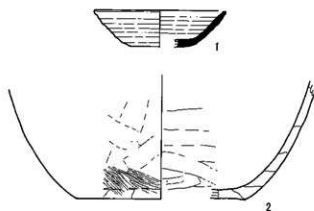


1. 黒褐色土層 (10YR2/2) バウダー状ローム少量。
2. 黒褐色土層 (10YR2/2) バウダー状ローム・φ5mm 大バリス・洞火の跡付合。
3. 黒褐色土層 (10YR2/2) バウダー状ローム・φ3mm 大バリス少量。
4. 黒褐色土層 (10YR2/2) φ3mm 大バリス少量。
5. 黒褐色土層 (7.5YR5/2) ローム主体、φ3mm 大バリス・黒褐色土粒多。
6. 黒褐色土層 (7.5YR5/2) ローム主体、φ3mm 大バリス・黒褐色土粒多。
7. 褐色土層 (7.5YR4/2) 洞火に 7.5YR5/2 ロームブロック多。φ3mm 大ローム粒多。

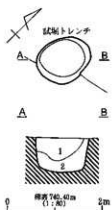


1. 黒褐色土層 (10YR2/2) φ1~2mm 大バリス少量。
2. 暗褐色土層 (10YR3/3) ローム粒多・バリス欠、黒色土ブロック少量。
3. 褐色土層 (10YR4/2) ローム主体。

D243号土坑

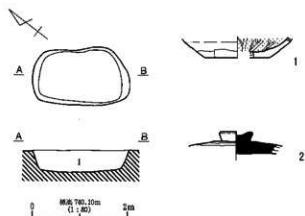


D241号土坑



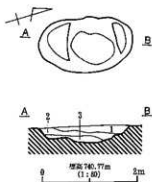
1. 黒褐色土層 (10YR2/2) 焼化物・バリス少。
2. 暗褐色土層 (10YR3/3)。

D244号土坑



1. 黒褐色土層 (10YR2/2) バリス・褐色ローム粒子・φ1~3mm 大小石少量。

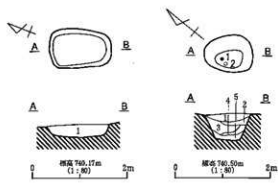
D245号土坑



1. 暗褐色土層 (10YR3/2) ローム粒・φ3~5mm 大バリス・φ3~5mm 大焼石。
2. に近い黒褐色土層 (10YR3/4) ローム粒多、φ5~8mm 大バリス少量、人為埋土。
3. に近い黒褐色土層 (10YR3/2) ローム粒多、φ3~5mm 大バリス少量、人為埋土。

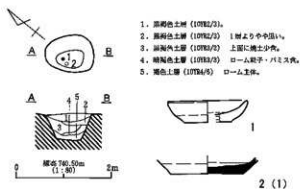
D246号土坑

第431図 D241・D243・D244・D245・D246号土坑



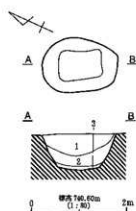
1. 10194/1. 8/8 シルト質土の底面上層。  
 $\phi 1.5\text{cm}$  大石籠・パリス・砂粒含。

D247号土坑



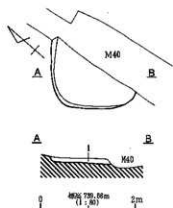
1. 黒褐色土層 (10192/3)。  
 2. 黒褐色土層 (10192/3) 1層よりやや深い。  
 3. 黒褐色土層 (10192/3) 上面に焼土少許。  
 4. 暗褐色土層 (10193/3) ローム粒子・パリス含。  
 5. 暗褐色土層 (10194/4) ローム主体。

D248号土坑



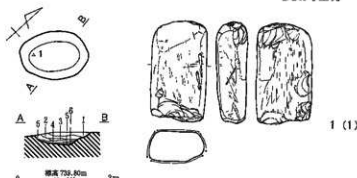
1. 暗褐色土層 (10192/3)  $\phi 5\sim 10\text{mm}$  大小礫少許。  
 2. 暗褐色土層 (10193/3)  $\phi 2\sim 3\text{mm}$  大パリス・ローム粒子少許。  
 3. 暗褐色土層 (10193/3)。

D249号土坑



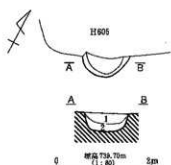
1. 暗褐色土層 (10192/3)  $\phi 3\text{mm}$  大パリス少許。

D250号土坑



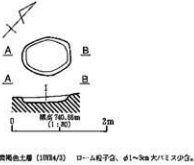
1. 暗褐色土層 (7.5192/3)  $\phi 5\text{mm}$  大塊上層内。  
 2. 暗褐色土層 (10192/3)  $\phi 3\text{mm}$  大パリス含。  
 3. におい暗褐色土層 (10194/3) 灰多量。  
 4. 暗褐色土層 (10192/3)。  
 5. 暗褐色土層 (7.5195/3) コーム主体。  
 6. 暗褐色土層 (10193/3) 灰少量。

D251号土坑



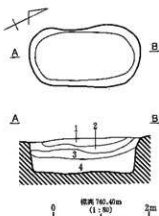
1. 暗褐色土層 (10192/3)  $\phi 2\text{mm}$  大パリス少許。  
 2. 暗褐色土層 (10192/3)  $\phi 3\text{mm}$  大ローム粒内。 $\phi 10\text{mm}$  大ローム粒少許。

D252号土坑



1. におい暗褐色土層 (10194/3) ローム粒子含。 $\phi 1\sim 3\text{mm}$  大パリス少許。

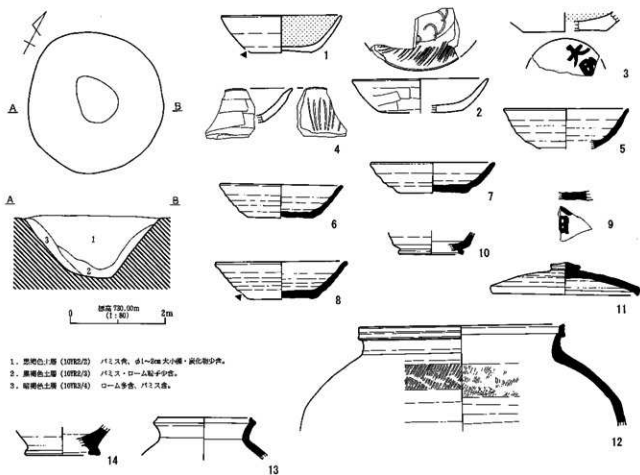
D255号土坑



1. 10193/3. 灰の底面上層。灰多量。炭化物少量。  
 2. 暗褐色土層 (10193/3) 灰・炭化物含。  
 3. 暗褐色土層 (10193/4) 灰・ $\phi 1\sim 2\text{mm}$  大小礫少許。  
 4. 暗褐色土層 (10193/4)  $\phi 5\text{mm}\sim \phi 2\text{cm}$  大小礫・焼土の砂含。

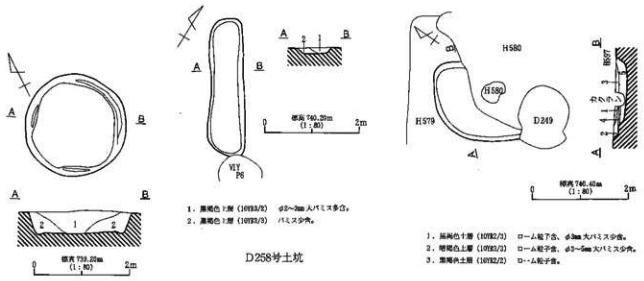
D256号土坑

第432図 D247・D248・D249・D250・D251・D252・D255・D256号土坑



1. 黒褐色土層 (10792/2) パリス片、 $\phi 1\sim 2$ mm 大小礫・炭化粒少量。
2. 黒褐色土層 (10792/2) パリス・ローム粒子少量。
3. 暗褐色土層 (10792/4) ローム多量、パリス片。

D253号土坑

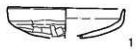


1. 黒褐色土層 (10792/2)  $\phi 2\sim 3$ mm 入パリス多量。
2. 黒褐色土層 (10792/2) パリス少量。

D258号土坑

1. 10792/1 8/4 ローム、6/2 炭質土層、 $\phi 3$ mm 以下パリス全。
2. 炭褐色土層 (10792/4) 不定大10792/1ブロック・10792/1 粒子、 $\phi 5$ mm 以下パリス少量。

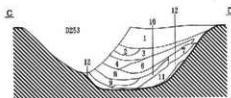
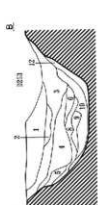
D257号土坑



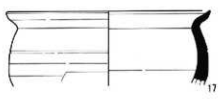
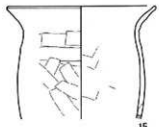
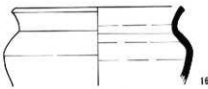
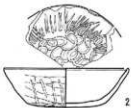
D260号土坑

第433図 D253・D257・D258・D260号土坑



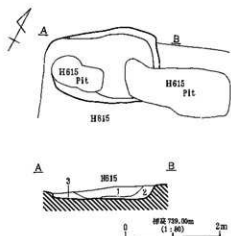


1. 灰褐色土層 (D792/2) φ1~3mm 大小礫石, φ2~3mm 大パリス・炭灰質少量。
2. 灰褐色土層 (D792/2) ローム砂子・パリス少量。
3. 灰褐色土層 (D792/2) ローム砂子・パリス少量。
4. 灰褐色土層 (D792/2) パリス・ローム砂子・ロームアブロック多量、黒色ブロック・φ2cm 大小礫石少量。
5. 灰褐色土層 (D792/2) ローム砂子・パリス多量、黒色アブロック少量。
6. 灰褐色土層 (D892/2) φ2~3mm 大パリス多。
7. 灰褐色土層 (D892/2) 黒色アブロック少量、パリス多。
8. 灰褐色土層 (D892/2) ローム砂子・ロームアブロック、パリス・黒色アブロック多量。
9. 灰褐色土層 (D892/2) φ2~3mm 大パリス・ローム砂子多。
10. 灰褐色土層 (D892/2) ローム砂子・ロームアブロック多。
11. 褐色土層 (D892/4) ローム多量、黒色アブロック・パリス少量。
12. 灰褐色土層 (D892/2) パリス少量。

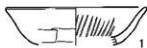


D254号土坑

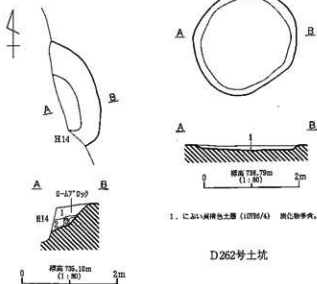
第434回 D254号土坑



1. 黒褐色土層 (10782/2)
2. 黒褐色土層 (10782/2) パリス少量
3. 濃い黄褐色土層 (8736/4) 粘土層
4. 黒褐色土層 (10782/2)  $\phi 200$ mm パリス少量
5. 暗褐色土層 (10783/3) 階層別バラダゲー状 $\phi 100$ mm大ローム粒 $\phi 20$ mm大パリス骨 $\phi 10$ mm大10層/4粒骨少量



D259号土坑

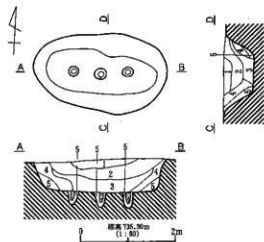


1. 濃い黄褐色土層 (10785/4) 炭化物骨多

D262号土坑

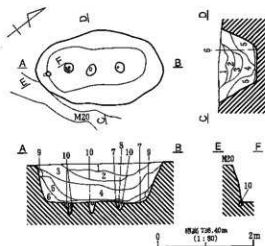
1. 黒褐色土層 (10782/2)  $\phi 2 \sim 5$ mm大パリス骨、炭化物少量
2. 黒褐色土層 (10782/2)  $\phi 2 \sim 5$ mm大パリス、ローム粒子骨
3. 黒褐色土層 (10782/2)  $\phi 2 \sim 5$ mm大パリス、ローム粒子骨

D261号土坑



1. 黒褐色土層 (10782/2)  $\phi 2 \sim 5$ mm大パリス少量、ローム粒子骨
  2. 黒褐色土層 (10782/1)  $\phi 2 \sim 5$ mm大パリス骨
  3. 黒褐色土層 (10782/1)  $\phi 2 \sim 10$ mm大パリス骨
  4. 黒褐色土層 (10782/2) ローム粒子、ロームブロック骨、 $\phi 2 \sim 5$ mm大パリス骨
  5. 褐色土層 (10784/6) ローム土塊
- 階層別 (10782/2) ローム骨多

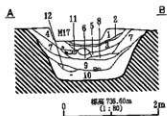
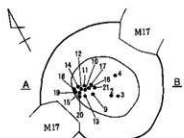
D263号土坑



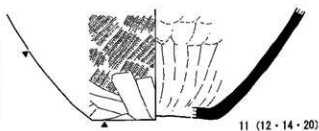
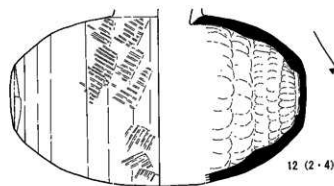
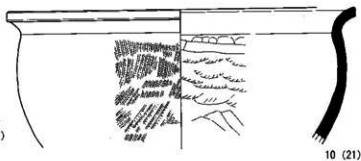
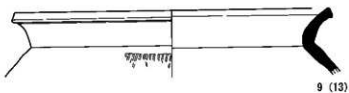
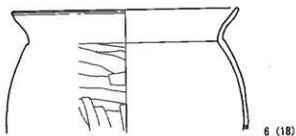
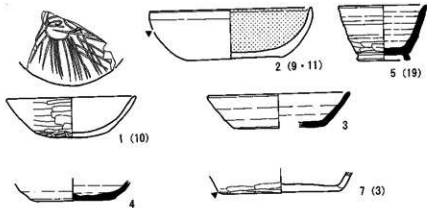
1. 黒褐色土層 (10782/2)  $\phi 100$ mm大10層/4ローム粒少量
  2. 黒褐色土層 (10782/3)  $\phi 5$ mm大パリス $\phi 20$ mm大10層/3少量
  3. 黒褐色土層 (10782/2)  $\phi 20$ mm大黒褐色土層 $\phi 2 \sim 10$ mm大パリス骨
  4. 暗褐色土層 (10783/4)  $\phi 20$ mm以下ローム粒 $\phi 5$ mm大パリス骨
  5. 暗黄褐色土層 (10785/5) ローム土塊 $\phi 100$ mm大黒褐色土層少量
  6. 黒褐色土層 (7.5782/2)  $\phi 20$ mm大パリス骨
  7. 褐色土層 (7.5783/6) ローム土塊
  8. 褐色土層 (7.5784/4) すぐくばバラダゲー状ローム $\phi 5$ mm大パリス骨
  9. ロームブロック
  10. 褐色土層 (7.5785/6) ローム土塊
- 階層別 (7.5782/4)

D264号土坑

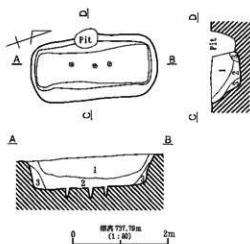
第435図 D259・D261・D262・D263・D264号土坑



1. 灰褐色土層 (T.0194/2)  $\phi$ 3mm 大パリス多。
2. 灰褐色土層 (10192/2)  $\phi$ 5mm 大炭化物少。
3. 灰褐色土層 (10192/2)  $\phi$ 5mm 大パリス・炭大の炭化物少。
4. 灰褐色土層 (10192/2)  $\phi$ 3mm 大パリス少。
5. 灰褐色土層 (10192/2)  $\phi$ 3mm 大パリス少。
6. 灰褐色土層 (10192/4) 灰・ $\phi$ 2mm 大炭化物少。
7. 灰褐色土層 (10192/2)  $\phi$ 10mm 式のくすり形ローム粒・ $\phi$ 3mm 大パリス多。
8. 灰褐色土層 (10192/2)  $\phi$ 3mm 大炭化物・パリス少。砂粒多。
9. 灰褐色土層 (10192/2)  $\phi$ 5-5mm 大パリス多。
10. 灰褐色土層 (10192/2)  $\phi$ 5mm 大パリス多。
11. におい(黄褐色土層 (10192/4) 灰ブロック。
12. 灰褐色土層 (10192/2)  $\phi$ 3mm 大パリス多。

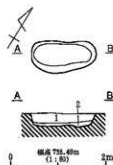


D265号土坑  
第436図 D265号土坑



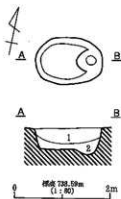
1. 黒色土層 (10782/1) 10788/4 ローム粒子少量,  $\phi 6\text{mm}$ ~ $1\text{cm}$  大バリス多。
2. 10782/1, 8/4 ローム凝結土層,  $\phi 1\text{cm}$  大バリス多。
3. 10788/4, 8/6 凝結土層, ローム主体。

D266号土坑



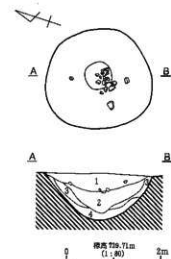
1. 灰の碎屑層, 焼上・炭化物多。
2. 黒緑色土層 (10783/1) 灰・炭化物多。

D269号土坑



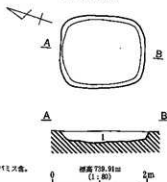
1. 10788/3, 8/4 ローム凝結土層, 砂利多。
2. 浅黄褐色土層 (10788/4) ローム主体,  $\phi 6\text{mm}$  大バリス多。

D268号土坑



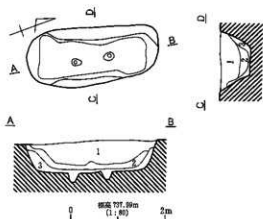
1. におい黄褐色土層 (10786/3) 68H,  $\phi 1\text{cm}$  以下バリス・石粒多。
2. 1層中における含有率が高いもの。
3. におい黄褐色土層 (10786/3) 10785/8・10788/4 シルト粒下,  $\phi 5\text{mm}$  以下石粒・バリス多。
4. 10786/3, 6/6, 8/4 シルト黄褐色土層。

D270号土坑



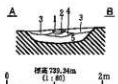
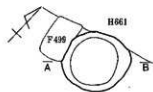
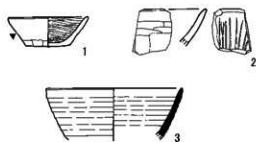
1. 灰黄褐色土層 (10784/2) 10788/4 ローム粒子,  $\phi 6\text{mm}$  以下バリス少。

D273号土坑



1. 黒色土層 (10782/1) 10788/4 ローム粒子・ $\phi 3\text{mm}$  大ブロック少。
2. 10782/1, 8/4 ローム凝結土層,  $\phi 6\text{mm}$  大バリス少。
3. 黄褐色土層 (10786/4) ローム主体。

D267号土坑



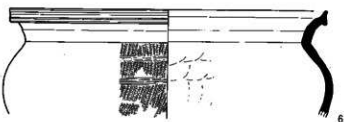
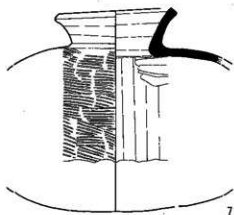
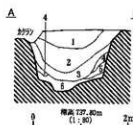
1. 黄褐色土層 (10782/3) バリス粒子少。
2. 褐色土層 (10784/5) ローム粒下・粘土粒子少。
3. 暗褐色土層 (10783/3) ローム粒下・バリス多。
4. 褐色土層 (10784/4) 粘土粒子少。
5. 黄褐色土層 (10782/2) ローム粒子・バリス多。

D271号土坑

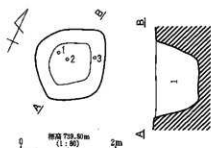
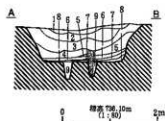
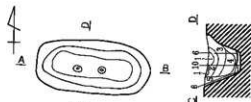
第437図 D266・D267・D268・D269・D270・D271・D273号土坑



1. 黒褐色土層 (10782/2) ローム粒子・ロームブロック多量、φ1~3cm大10782/2ブロック・φ2~4cm大バリス多量。
2. 黒褐色土層 (10782/2) φ1~3cm大バリス多量。
3. 黒褐色土層 (10782/2) φ1~3cm大バリス多量、ローム粒子少量。
4. 暗褐色土層 (10782/2) ローム粒子多量。
5. 暗褐色土層 (10782/2) ローム粒子・φ2~3cm大バリス少量。
6. 黒褐色土層 (10782/2) φ2~3cm大バリス少量。



D272号十坑

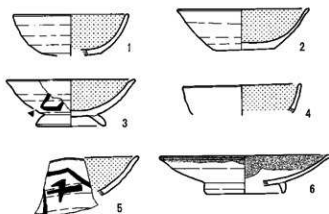


1. 黒褐色土層 (10783/2) 10783/4ローム粒子・φ5cm以下バリス少量。

1. 黒褐色土層 (10783/2)。
2. 黒褐色土層 (10783/2) φ30cm大黒褐色土層・φ15cm大バリス多量。
3. 黒褐色土層 (10783/2) φ30cm大10783/4ローム粒子、φ2~10cm大バリス多量。
4. 褐色土層 (10784/1) φ10cm大ローム塊多量、φ2~7cm大バリス多量。
5. 黒褐色土層 (10785/3) ローム主体、φ30cm大10785/3土塊・φ7cm大バリス多量。
6. 暗褐色土層 (10783/4) φ5cm大バリス少量。
7. 明褐色土層 (10785/4) ローム主体、パウダー状10785/4土塊少量。
8. 明褐色土層 (7.2786/4) ローム主体、パウダー状明褐色土層少量。
9. 暗土層 (7.2786/5) ローム主体、暗褐色土層少量。

■ 柱礎 (10783/4) φ5cm大バリス少量。

D274号土坑



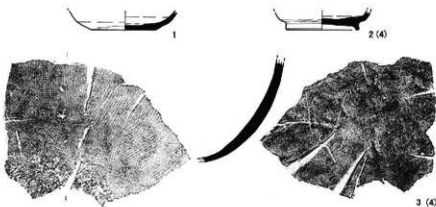
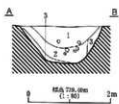
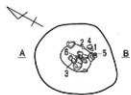
D275号土坑 (1)

第438図 D272・D274・D275号土坑 (1)

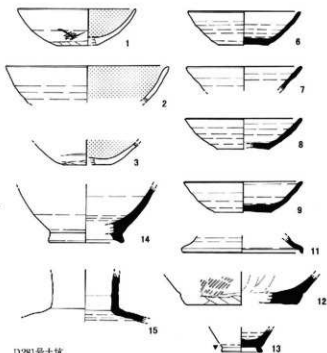
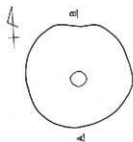


D275 (2) 号土坑

1. 褐色土片 (H92/1) 片断, 片断。
2. 灰褐色土片 (H92/2) 片断, 片断。
3. 浅褐色土片 (H92/4) 片断, 片断。



D277号土坑

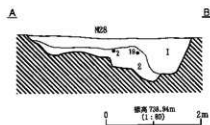
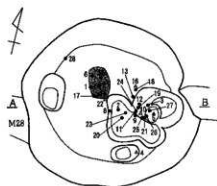


1. 褐色土片 (H92/1) 片断, 片断。
2. 灰褐色土片 (H92/2) 片断, 片断。
3. 浅褐色土片 (H92/4) 片断, 片断。
4. 褐色土片 (H92/1) 片断, 片断。

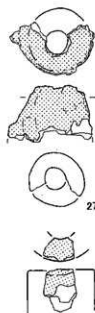
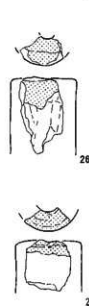
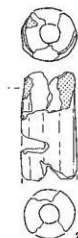
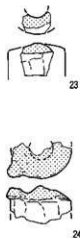
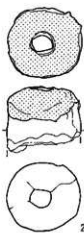
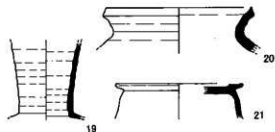
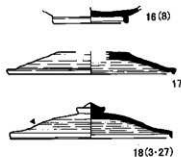
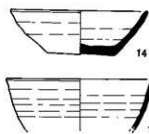
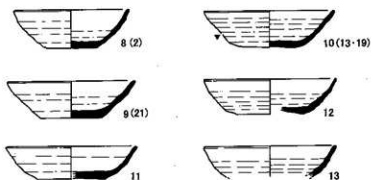
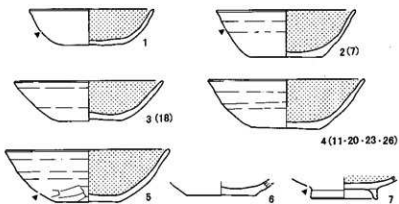


D281号土坑

第439团 D275 (2) · D277 · D281号土坑




1. 暗褐色土層 (10YR3/3)  $\phi$ 10cm 大ノリス・ $\phi$ 1cm 大石散在。  
 2. 黒褐色土層 (10YR3/2) 炭化物多量、 $\phi$ 1cm 大石散在・ノリス散在。



D276号土坑 (1)

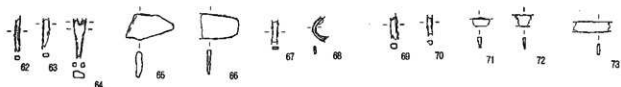
第440図 D276号土坑 (1)



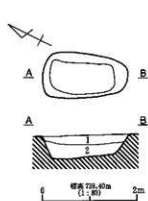
D276号土坑 (2)

第441图 D276号土坑 (2)



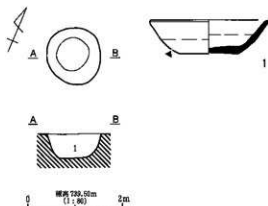


D276 (3) 号土坑



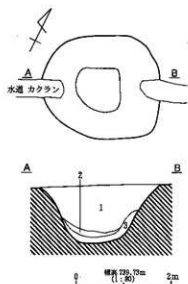
1. 黒褐色土層 (10YR2/2)  $\phi$ 3mm以下パリス片。
2. 黒褐色土層 (10YR2/2) 1層より若干深い、 $\phi$ 1~3mm大パリス片。

D278号土坑

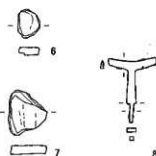


1. 黒褐色土層 (10YR2/2) ローム粒子・ロームブロック・パリス片。

D279号土坑

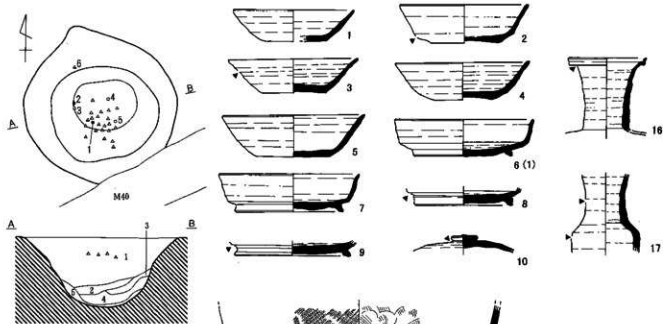


1. 黒褐色土層 (10YR2/2)  $\phi$ 1mm以下パリス片、 $\phi$ 3mm大小礫少片。
2. 灰白色土層 (10B6/7) 灰層。
3. 黒褐色土層 (10YR2/3) ローム粒子・ $\phi$ 3mm以下パリス片。



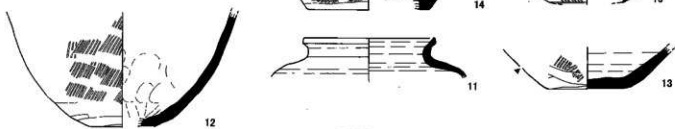
D280号土坑

第442図 D276 (3)・D278・D279・D280号土坑

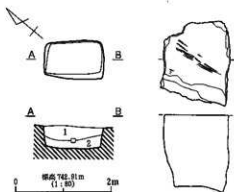


標高 741.50m  
(1:100) 2m

1. 赤褐色土層 (107R2/2) パリス・図化物少。
2. 黒色土層 (107R2/1) パリス少。
3. 暗褐色土層 (107R2/3) ローム粒子多、φ3mm以下パリス多。
4. 黄褐色土層 (107R2/2) パリス・図化物少、φ3mm大礫多。
5. 黄褐色土層 (107R2/2) ローム粒子多、パリス少。

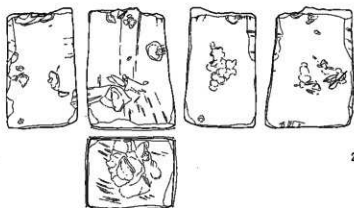


D282号土坑



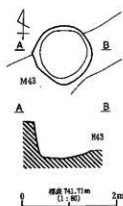
標高 742.81m  
(1:100) 2m

1. 赤褐色土層 (107R3/1) 100R/4 ローム粒子・砂粒・礫多。
2. 黄褐色土層 (107R3/2) 107R2/1・φ6mm大礫多・パリス多。

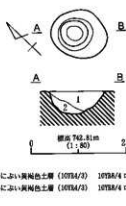


D285号土坑

第443図 D282・D285号土坑

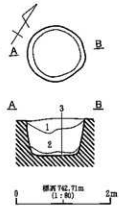


D283号土坑



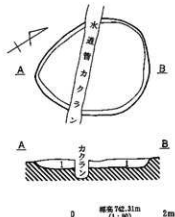
D284号土坑

1. におい黄褐色土層 (10784/2) 10784/4 ローム粒子少量。
2. におい黄褐色土層 (10784/2) 10784/4 ローム粒子少量。



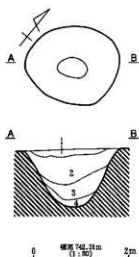
D286号土坑

1. におい黄褐色土層 (10784/2)  $\phi$ 5mm以下パリス・10784/4 ローム粒子。
2. 黒褐色土層 (10782/2)。
3. 砂層。



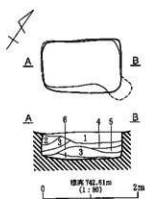
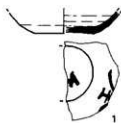
D287号土坑

1. 褐色土層 (10784/4)。



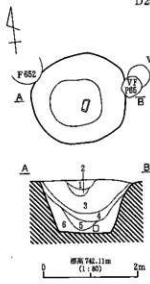
D289号土坑

1. におい黄褐色土層 (10784/2)  $\phi$ 5mm以下パリス・砂層。
2. 黒褐色土層 (10782/2)  $\phi$ 1cm以下パリス・10784/4 ローム粒子少量。
3. 褐色土層 (10782/2) パリス粒子。
4. 浅黄褐色土層 (10788/2) 10782/1 粘土。



D290号土坑

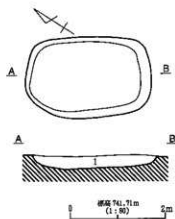
1. 褐色土層 (10784/4)  $\phi$ 1cm以下パリス・10782/2 ローム粒子・ロームブロック少量。ローム主体。
2. におい黄褐色土層 (10784/2) ローム主体。
3. 褐色土層 (10784/4)  $\phi$ 1cm大10782/1 少砂。ローム少量。
4. におい黄褐色土層 (10784/2) 10782/1 ブロック少量。ローム主体。
5. 黄褐色土層 (10782/2)  $\phi$ 1cm大10782/1 少砂。 $\phi$ 5mm以下パリス少量。ローム主体。
6. 黄褐色土層 (10782/2)  $\phi$ 5mm以下パリス・ローム粒子少量。



D291号土坑

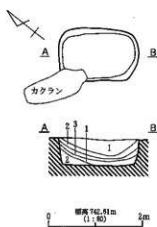
1. 黄褐色土層 (10782/1) 平瓦大ブロック・10784/4 ローム。
2. 10788/4 ローム、3/1 粘土土層。 $\phi$ 5mm以下パリス。
3. 10782/1、8/4 ローム、4/7 粘土土層。 $\phi$ 5mm大パリス。
4. におい黄褐色土層 (10784/2) 10784/4 ローム粒子・ $\phi$ 5mm大10788/4 ローム。
5. 褐色土層 (10782/1) 10784/4 ローム粒子・ $\phi$ 5mm大パリス少量。
6. 10788/4 ローム、2/1 粘土土層。 $\phi$ 1cm以下石粒・パリス。

第444図 D 283・D 284・D 286・D 287・D 289・D 290・D 291号土坑



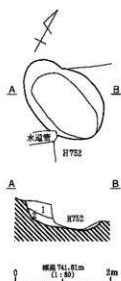
1. 黄褐色土層 (10783/2) 10783/4 ローム少量、 $\phi$ 10mm 大パリス多量。

D292号土坑



1. 黄褐色土層 (10782/2) 10784/4 ローム・ $\phi$ 5mm 以下パリス多量。  
 2. 洗練褐色土層 (10788/4)  $\phi$ 10mm A 10782/1 土粒・ $\phi$ 5mm 以下パリス多。  
 3. 洗練褐色土層 (10788/4) 10782/1 土粒子多量、 $\phi$ 5mm 大パリス多。

D293号土坑



1. 褐色土層 (10786/4) 10788/4 ローム土粒子・ $\phi$ 5mm 以下パリス多。  
 2. 褐色土層 (10786/4) 10782/1 多量。

D294号土坑