

2004

佐久市埋蔵文化財調査報告書 第115集

長土呂遺跡群

HIJIRIHARA

聖 原

長野県佐久市浅間山麓田切台地上における巨大古代集落遺跡の調査

第3分冊

佐久市土地開発公社
佐久市教育委員会

長土呂遺跡群

聖原

長野県佐久市浅間山麓田切台地上における巨大古代集落遺跡の調査

第3分冊

2004




H615号住居址出土八稜鏡



青銅製帯金具

左から H508号住居址出土鉸具
H670号住居址出土鉸具
H554号住居址出土巡方
H674号住居址出土鉞尾



「富寿神宝」 H529号住居址出土
「承和昌宝」 H688号住居址出土
(2倍)



H554号住居址出土
瑪瑙製勾玉



H615号住居址出土
翡翠製管玉



H654号住居址出土
土製勾玉・丸玉・管玉



H560号住居址出土鉄製「鋤」



H561号住居址出土鉄器
左「紡錘車」・中「鑿」?・右「錐」?



H615号住居址出土
「鉄鐸」?



H557号住居址出土鉄素材
(鉄器を幾重にも折曲げたもの)



介H612号住居址

←H588号住居址

H610号住居址→
出土した甲斐型杯

H589号住居址出土
「田」刻書須恵器

H735号住居址出土
「瓦塔」片

H615号住居址出土白磁碗



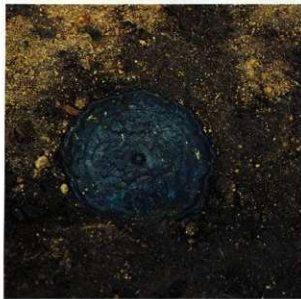
6 A地区全景



7A・B地区全景



↑ H615号住居址完掘



← H615号住居址八稜鏡出土状況



H615号住居址カマド完掘（西から）



H615号住居址カマド完掘（向って左）、芯材構築状況（向って右）



H677号住居址軽石出土状況。(壁際を中心に多量の軽石を主体とする礫が出土)



H677号住居址完掘。礎石を多用する。



H677号住居址軽石を主体とする礫の出土状況 上南半、下北半





H677号住居址掘方



H654号住居址完掘



H635号住居址完掘

H685号住居址完掘



H718号住居址掘方



礎石建の住居址の多くは壁柱穴やそれにかわる礎石が認められる。



H706号住居址完掘



H706号住居址カマド東側遺物出土状況



D 320号土坑 獸骨出土状況



D 297号土坑 獸骨出土状況

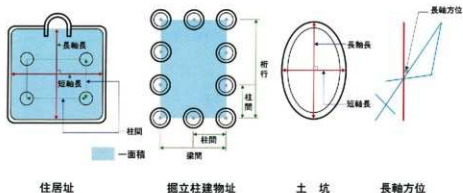
例言

1. 本書は、佐久市土地開発公社による佐久流通業農田地造成事業に伴う埋蔵文化財発掘調査の報告書（第3分冊）である。
2. 調査委託者 佐久市土地開発公社
3. 調査委託者 佐久市教育委員会・佐久埋蔵文化財調査センター
4. 遺跡名および所在地
長上呂遺跡群 聖塚遺跡(NNH)
佐久市大字長上呂字上塚端、新城、下聖塚、中聖塚、上聖塚
5. 調査期間及び面積
昭和63年 試掘調査
平成1年 4月10日～11月28日 (33,000㎡)
平成2年 4月9日～12月7日 (23,300㎡)
平成3年 4月30日～11月30日 (11,000㎡)
平成4年 4月8日～9月25日 (6,500㎡)
平成5年 8月4日～10月16日 (2,500㎡)
平成6年 4月5日～11月28日 (13,000㎡)
平成7年 6月5日～12月7日 (7,600㎡)
平成8年 4月1日～平成9年3月31日
平成9年 4月7日～平成10年3月31日
平成10年 4月1日～平成11年3月31日
平成11年 4月1日～平成12年3月31日
平成12年 4月3日～平成13年3月31日
平成13年 4月2日～平成14年3月29日
平成14年 4月5日～平成15年3月28日
平成15年 5月1日～平成16年3月31日
6. 調査の担当は以下のとおりである。
平成1年度～高村博文、三石宗一、小山岳夫、小林眞寿、翠川泰弘、助川朋広
平成2年度～三石宗一、小林眞寿、羽毛山卓也、翠川泰弘、助川朋広
平成3年度～三石宗一、小林眞寿
平成4年度～三石宗一、小林眞寿
平成5年度～三石宗一
平成6年度～三石宗一、上原学、森泉かよ子
平成7年度～三石宗一、森泉かよ子
平成8年度～平成10年度～三石宗一
平成11年度以降～小林眞寿
7. 本書に掲載したトレースを含めた版下の作成の大半は（株）こうそくに委託した。
8. 出土金属器の保存処理は長野県立歴史館の白沢勝彦氏の指導により行った。また、金属器のX線写真は佐久市立浅間病院の協力を得た。
9. 遺跡の航空写真及び測量は（株）協同測量が行った。
10. 出土炭化物・種子、獣骨の鑑定は（株）パリオソルツェイが行った。
11. 遺構の図面修正は各調査担当者及び調査員が行い、最終的に小林幸子・宮川百合子・上原幸子・小林妙子・山村裕子が完成させた。
12. 遺構の分類と計測は堀籠滋子・木内明美・小林喜久子が行い、小林眞寿が補足した。
13. 遺物の復元は倉見渡・和久井義男・篠崎清一が行った。
14. 土器の実測・計測は田中ひさ子・森角雅子・柳沢孝子・高見澤綾・堀籠滋子・小林眞寿が行った。
15. 出土石器の分類、図化・計測については須藤隆司の指導を得て、森角雅子と柳沢孝子が行った。

16. 石器の石材鑑定については、岡部静氏にお願いした。
17. 鉄器の実測・計測は佐久本真樹子が行った。
18. 図版の作成は成沢富子・堀籠みさと・堀籠滋子・小林喜久子が主として行った。
19. 本書に掲載した写真は業者に委託したものを除き、遺構写真は各調査担当者が、遺物写真は小林真寿が撮影した。
20. 本書の執筆・編集は小林真寿が行った。小林以外の執筆部分については文末に執筆者名を記した。
21. 本書及び出土遺物等のすべての資料は、佐久市教育委員会の責任下に保管されている。

凡 例

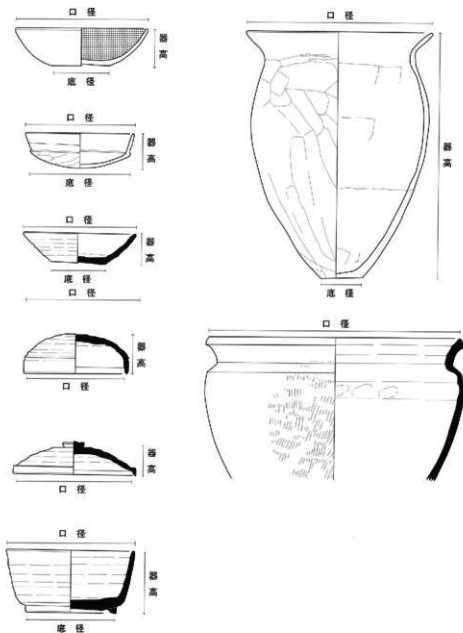
1. 遺構の略号は以下のとおりである。
 竪穴住居址-H 掘立柱建物址-F 土坑-D 溝址-M Pit-P 粘土探掘坑-粘土坑
 特殊遺構-Q
2. 挿入の縮尺は原則として以下のとおりである。
 遺構-1/80 遺物-1/4 (石器・石製品等の一部は1/2、土器の一部は1/8)
3. 遺構の海拔標高は各遺構毎に統一し、水系標高を「標高」として記した。
4. 土層の色調は1988年版『新版 標準土色帖』に基づいて示した。
5. 写真図版中の遺物番号および縮尺は、挿入と同一である。
6. 遺構の計測値は下図に示した部分の測定値である。
 竪穴住居址の面積は床面積である。
 掘立柱建物址の面積は柱痕が明らかな場合は四隅の柱痕の中芯の範囲、柱痕が不明な場合は柱穴の中芯を結んだ範囲の面積である。
 壁残高は最大値である。
 長軸長と短軸長の差が1割を超えたものを長方形とした。
7. 遺物の胎土・色調・装成については、観察者の主観の産物であり客観性が極めて乏しいため記載しない。



8. 遺物の計測値は下図に示した部分の測定値である。
 一覧表中の () 付きの数値は推定値であり、完形であれば異なった数値を示す可能性を内包する。
 空欄部分の数値はその部位が残存しないため計測不可能な数値である。

9. 遺構図上のマークに併記される数字は No 遺物の表現であり、マークは以下の表現である。

- 土器、○—骨、▲—鉄・鉄滓・鉄器、△—石器・石製品、■—カマド内遺物、□—銅・銅製品、◆—炭化物
- ◇—前回調査時の No 遺物（上聖墳遺跡及び、同一遺構が多年度にわたり調査された場合）



10. 本報告書の挿入中のスクリーントーンは以下の表現である。



粘 土



焼 土



堀 方



柱 痕



地 山



黒色処理



灰 釉



緑 釉



赤色塗彩



煤



白 磁

目次

口 絵
例 書
凡 例

目 次—本文・挿圖・附表・図版

第I章 調査の概要	1
第1節 調査の経緯と経過	1
第2節 調査体制	2
第3節 調査口誌	2
第4節 分類基準	2
第II章 遺構と遺物	19
竪穴住居址 H500～H750号住居址	20
掘立柱建物址 F600～F850号掘立柱建物址	310
土坑 D295～D435号土坑	413
遺構計測表	437
出土遺物一覧表	449

図 版 1～216

挿 図 目 次

第1図 聖原遺跡の位置(1:50,000)	1	第26図 H513号住居址	34
第2図 主柱配置による竪穴住居址分類図	4	第27図 H514号住居址(1)	35
第3図 掘立柱建物址の分類(1)	5	第28図 H514号住居址(2)・H515号住居址(1)	36
第4図 掘立柱建物址の分類(2)	6	第29図 H515号住居址(2)	37
第5図 掘立柱建物址の分類(3)	7	第30図 H515号住居址(3)・H516号住居址(1)	38
第6図 土坑の分類	9	第31図 H516号住居址(2)・H517号住居址(1)	39
第7図 土器の分類(1)	12	第32図 H517号住居址(2)	40
第8図 土器の分類(2)	13	第33図 H517号住居址(3)	41
第9図 土器の分類(3)	14	第34図 H518号住居址(1)	42
第10図 石器の分類(1)	17	第35図 H518号住居址(2)・H519号住居址(1)	43
第11図 石器の分類(2)	18	第36図 H519号住居址(2)・H520号住居址(1)	44
第12図 H500号住居址・H501号住居址(1)	20	第37図 H520号住居址(2)・H521号住居址	45
第13図 H501号住居址(2)	21	第38図 H522号住居址	46
第14図 H502号住居址(1)	22	第39図 H523号住居址・H524号住居址(1)	47
第15図 H502号住居址(2)	23	第40図 H524号住居址(2)・H525号住居址(1)	48
第16図 H503号住居址・H504号住居址(1)	24	第41図 H525号住居址(2)	49
第17図 H504号住居址(2)・H505号住居址(1)	25	第42図 H526号住居址	50
第18図 H505号住居址(2)・H506号住居址(1)	26	第43図 H527号住居址(1)	51
第19図 H506号住居址(2)	27	第44図 H527号住居址(2)・H528号住居址(1)	52
第20図 H507号住居址・H508号住居址(1)	28	第45図 H528号住居址(2)・H529号住居址(1)	53
第21図 H508号住居址(2)	29	第46図 H529号住居址(2)	54
第22図 H508号住居址(3)・H509号住居址(1)	30	第47図 H529号住居址(3)	55
第23図 H509号住居址(2)・H510号住居址・H511号住居址(1)	31	第48図 H530号住居址	56
第24図 H511号住居址(2)・H512号住居址(1)	32	第49図 H531号住居址・H532号住居址(1)	57
第25図 H512号住居址(2)	33	第50図 H532号住居址(2)	58

第511回	H533号住居址·H534号住居址(1) ·····	59	第99回	H572号住居址(2)·H573号住居址(1) ·····	107
第521回	H534号住居址(2)·H535号住居址(1) ·····	60	第100回	H573号住居址(2) ·····	108
第53回	H535号住居址(2)·H536号住居址(1) ·····	61	第101回	H574号住居址·H576号住居址 ·····	109
第54回	H536号住居址(2)·H537号住居址(1) ·····	62	第102回	H575号住居址 ·····	110
第55回	H537号住居址(2) ·····	63	第103回	H577号住居址 ·····	111
第56回	H538号住居址·H539号住居址(1) ·····	64	第104回	H578号住居址 ·····	112
第57回	H539号住居址(2) ·····	65	第105回	H579号住居址·H580号住居址(1) ·····	113
第58回	H539号住居址(3)·H540号住居址(1) ·····	66	第106回	H580号住居址(2) ·····	114
第59回	H540号住居址(2) ·····	67	第107回	H581号住居址(1) ·····	115
第60回	H540号住居址(3)·H541号住居址(1) ·····	68	第108回	H581号住居址(2) ·····	116
第61回	H541号住居址(2)·H542号住居址 ·····	69	第109回	H582号住居址·H583号住居址 ·····	117
第62回	H543号住居址·H544号住居址(1) ·····	70	第110回	H584号住居址·H585号住居址(1) ·····	118
第63回	H544号住居址(2)·H545号住居址(1) ·····	71	第111回	H585号住居址(2)·H586号住居址(1) ·····	119
第64回	H545号住居址(2) ·····	72	第112回	H586号住居址(2)·H587号住居址(1) ·····	120
第65回	H545号住居址(3)·H546号住居址(1) ·····	73	第113回	H587号住居址(2) ·····	121
第66回	H546号住居址(2) ·····	74	第114回	H588号住居址·H589号住居址(1) ·····	122
第67回	H547号住居址 ·····	75	第115回	H589号住居址(2) ·····	123
第68回	H548号住居址 ·····	76	第116回	H590号住居址·H591号住居址 ·····	124
第69回	H549号住居址(1) ·····	77	第117回	H592号住居址·H593号住居址(1) ·····	125
第70回	H549号住居址(2)·H550号住居址(1) ·····	78	第118回	H593号住居址(2) ·····	126
第71回	H550号住居址(2)·H551号住居址 ·····	79	第119回	H594号住居址·H595号住居址 ·····	127
第72回	H552号住居址·H553号住居址(1) ·····	80	第120回	H596号住居址·H597号住居址(1) ·····	128
第73回	H553号住居址(2)·H554号住居址(1) ·····	81	第121回	H597号住居址(2)·H598号住居址 ·····	129
第74回	H554号住居址(2) ·····	82	第122回	H599号住居址(1) ·····	130
第75回	H554号住居址(3) ·····	83	第123回	H600号住居址(2)·H600号住居址·H601号住居址(1) ·····	131
第76回	H554号住居址(4)·H555号住居址(1) ·····	84	第124回	H601号住居址(2) ·····	132
第77回	H555号住居址(2) ·····	85	第125回	H602号住居址·H603号住居址(1) ·····	133
第78回	H555号住居址(3)·H556号住居址(1) ·····	86	第126回	H603号住居址(2)·H604号住居址(1) ·····	134
第79回	H556号住居址(2) ·····	87	第127回	H604号住居址(2)·H605号住居址(1) ·····	135
第80回	H556号住居址(3) ·····	88	第128回	H605号住居址(2)·H606号住居址(1) ·····	136
第81回	H557号住居址(1) ·····	89	第129回	H606号住居址(2) ·····	137
第82回	H557号住居址(2) ·····	90	第130回	H606号住居址(3)·H607号住居址·H608号住居址 ·····	138
第83回	H558号住居址 ·····	91	第131回	H609号住居址·H610号住居址(1) ·····	139
第84回	H559号住居址·H560号住居址(1) ·····	92	第132回	H610号住居址(2)·H611号住居址(1) ·····	140
第85回	H560号住居址(2) ·····	93	第133回	H611号住居址(2)·H612号住居址(1) ·····	141
第86回	H561号住居址(1) ·····	94	第134回	H612号住居址(2)·H613号住居址(1) ·····	142
第87回	H561号住居址(2)·H562号住居址(1) ·····	95	第135回	H613号住居址(2) ·····	143
第88回	H562号住居址(2)·H563号住居址 ·····	96	第136回	H614号住居址·H615号住居址(1) ·····	144
第89回	H564号住居址 ·····	97	第137回	H615号住居址(2) ·····	145
第90回	H565号住居址(1) ·····	98	第138回	H616号住居址 ·····	146
第91回	H565号住居址(2)·H566号住居址(1) ·····	99	第139回	H617号住居址·H618号住居址 ·····	147
第92回	H566号住居址(2)·H567号住居址(1) ·····	100	第140回	H619号住居址(1) ·····	148
第93回	H567号住居址(2)·H568号住居址(1) ·····	101	第141回	H619号住居址(2)·H620号住居址 ·····	149
第94回	H568号住居址(2) ·····	102	第142回	H621号住居址·H622号住居址(1) ·····	150
第95回	H569号住居址(1) ·····	103	第143回	H622号住居址(2)·H623号住居址 ·····	151
第96回	H569号住居址(2)·H570号住居址(1) ·····	104	第144回	H624号住居址·H625号住居址(1) ·····	152
第97回	H570号住居址(2) ·····	105	第145回	H625号住居址(2)·H626号住居址 ·····	153
第98回	H571号住居址·H572号住居址(1) ·····	106	第146回	H627号住居址(1) ·····	154

第147回	H627号住居址(2)·H628号住居址(1)·····	155	第195回	H665号住居址(2)·H666号住居址(1)·····	203
第148回	H628号住居址(2)·····	156	第196回	H666号住居址(2)·H667号住居址(1)·····	204
第149回	H629号住居址·H630号住居址(1)·····	157	第197回	H667号住居址(2)·H668号住居址(1)·····	205
第150回	H630号住居址(2)·H631号住居址(1)·····	158	第198回	H668号住居址(2)·····	206
第151回	H631号住居址(2)·H632号住居址(1)·····	159	第199回	H668号住居址(3)·H669号住居址(1)·····	207
第152回	H632号住居址(2)·····	160	第200回	H669号住居址(2)·H670号住居址(1)·····	208
第153回	H633号住居址(1)·····	161	第201回	H670号住居址(2)·····	209
第154回	H633号住居址(2)·H634号住居址(1)·····	162	第202回	H671号住居址·H672号住居址(1)·····	210
第155回	H634号住居址(2)·H635号住居址(1)·····	163	第203回	H672号住居址(2)·····	211
第156回	H635号住居址(2)·····	164	第204回	H673号住居址(2)·····	212
第157回	H635号住居址(3)·H636号住居址·····	165	第205回	H674号住居址·····	213
第158回	H637号住居址·H638号住居址(1)·····	166	第206回	H675号住居址·H676号住居址(1)·····	214
第159回	H638号住居址(2)·····	167	第207回	H676号住居址(2)·····	215
第160回	H639号住居址(2)·····	168	第208回	H676号住居址(3)·····	216
第161回	H640号住居址(1)·····	169	第209回	H677号住居址(1)·軽石·継出土状況·····	217
第162回	H640号住居址(2)·H641号住居址(1)·····	170	第210回	H677号住居址(2)·完掘·····	218
第163回	H641号住居址(2)·H642号住居址(1)·····	171	第211回	H677号住居址(3)·敷方·····	219
第164回	H642号住居址(2)·····	172	第212回	H677号住居址(4)·····	220
第165回	H642号住居址(3)·····	173	第213回	H677号住居址(5)·····	221
第166回	H643号住居址(1)·····	174	第214回	H677号住居址(6)·H678号住居址(1)·····	222
第167回	H643号住居址(2)·H644号住居址·····	175	第215回	H678号住居址(2)·····	223
第168回	H645号住居址(1)·····	176	第216回	H679号住居址(4)·····	224
第169回	H645号住居址(2)·H646号住居址·····	177	第217回	H680号住居址·H681号住居址(1)·····	225
第170回	H647号住居址(1)·····	178	第218回	H681号住居址(2)·H682号住居址(1)·····	226
第171回	H647号住居址(2)·H648号住居址(1)·····	179	第219回	H682号住居址(2)·H683号住居址(1)·····	227
第172回	H648号住居址(2)·····	180	第220回	H683号住居址(2)·····	228
第173回	H649号住居址(1)·····	181	第221回	H684号住居址(1)·····	229
第174回	H649号住居址(2)·H650号住居址(1)·····	182	第222回	H684号住居址(2)·····	230
第175回	H650号住居址(2)·····	183	第223回	H684号住居址(3)·H685号住居址(1)·····	231
第176回	H651号住居址·····	184	第224回	H685号住居址(2)·····	232
第177回	H652号住居址·····	185	第225回	H685号住居址(3)·····	233
第178回	H653号住居址·H654号住居址(1)·····	186	第226回	H685号住居址(4)·····	234
第179回	H654号住居址(2)·····	187	第227回	H685号住居址(5)·H686号住居址(1)·····	235
第180回	H654号住居址(3)·····	188	第228回	H686号住居址(2)·····	236
第181回	H654号住居址(4)·····	189	第229回	H687号住居址(1)·····	237
第182回	H654号住居址(5)·····	190	第230回	H687号住居址(2)·····	238
第183回	H654号住居址(6)·H655号住居址(1)·····	191	第231回	H687号住居址(3)·H688号住居址(1)·····	239
第184回	H655号住居址(2)·H656号住居址(1)·····	192	第232回	H688号住居址(2)·H690号住居址·····	240
第185回	H656号住居址(2)·H657号住居址(1)·····	193	第233回	H691号住居址(1)·····	241
第186回	H657号住居址(2)·H658号住居址(1)·····	194	第234回	H691号住居址(2)·H692号住居址(1)·····	242
第187回	H658号住居址(2)·····	195	第235回	H692号住居址(2)·····	243
第188回	H659号住居址·····	196	第236回	H693号住居址(1)·····	244
第189回	H660号住居址(1)·····	197	第237回	H693号住居址(2)·H694号住居址(1)·····	245
第190回	H660号住居址(2)·H661号住居址(1)·····	198	第238回	H694号住居址(2)·H695号住居址(1)·····	246
第191回	H661号住居址(2)·H662号住居址·H663号住居址(1)·····	199	第239回	H695号住居址(2)·H696号住居址·····	247
第192回	H663号住居址(2)·····	200	第240回	H697号住居址·····	248
第193回	H663号住居址(3)·H664号住居址(1)·····	201	第241回	H698号住居址·H699号住居址(1)·····	249
第194回	H664号住居址(2)·H665号住居址(1)·····	202	第242回	H699号住居址(2)·····	250

第243回	H700号住居址(1)	251	第291回	H742号住居址	299
第244回	H700号住居址(2)	252	第292回	H743号住居址、H744号住居址(1)	300
第245回	H700号住居址(3)、H701号住居址(1)	253	第293回	H744号住居址(2)	301
第246回	H701号住居址(2)	254	第294回	H744号住居址(3)、H745号住居址(1)	302
第247回	H702号住居址	255	第295回	H745号住居址(2)、H746号住居址(1)	303
第248回	H703号住居址(1)	256	第296回	H746号住居址(2)、H747号住居址(1)	304
第249回	H703号住居址(2)	257	第297回	H747号住居址(2)	305
第250回	H704号住居址、H705号住居址、H706号住居址(1)	258	第298回	H747号住居址(3)	306
第251回	H706号住居址(2)	259	第299回	H748号住居址(1)	307
第252回	H706号住居址(3)、H707号住居址(1)	260	第300回	H748号住居址(2)、H749号住居址、H750号住居址(1)	308
第253回	H707号住居址(2)	261	第301回	H750号住居址(2)	309
第254回	H708号住居址、H709号住居址(1)	262	第302回	F60号独立柱建物址、F60号独立柱建物址、F60号独立柱建物址	310
第255回	H709号住居址(2)	263	第303回	F60号独立柱建物址、F602号(新、旧)独立柱建物址	311
第256回	H710号住居址、H711号住居址(1)	264	第304回	F60号独立柱建物址、F604号独立柱建物址、F603号独立柱建物址	312
第257回	H711号住居址(2)、H712号住居址	265	第305回	F606号独立柱建物址、F608号独立柱建物址	313
第258回	H713号住居址、H714号住居址(1)	266	第306回	F607号独立柱建物址	314
第259回	H714号住居址(2)	267	第307回	F60号独立柱建物址、F611号独立柱建物址、F62号独立柱建物址	315
第260回	H714号住居址(3)	268	第308回	F613号独立柱建物址、F614号独立柱建物址、F621号独立柱建物址	316
第261回	H715号住居址(1)	269	第309回	F616号独立柱建物址、F618号独立柱建物址、F619号独立柱建物址	317
第262回	H715号住居址(2)、H716号住居址(1)	270	第310回	F617号独立柱建物址、F620号独立柱建物址、F621号独立柱建物址	318
第263回	H716号住居址(2)	271	第311回	F622号独立柱建物址、F623号独立柱建物址、F625号独立柱建物址	319
第264回	H716号住居址(3)、H717号住居址(1)	272	第312回	F624号独立柱建物址、F625号独立柱建物址、F626号独立柱建物址	320
第265回	H717号住居址(2)、H718号住居址(1)	273	第313回	F628号独立柱建物址、F629号独立柱建物址	321
第266回	H718号住居址(2)	274	第314回	F630号独立柱建物址	322
第267回	H718号住居址(3)	275	第315回	F631号独立柱建物址、F632号独立柱建物址、F633号独立柱建物址	323
第268回	H718号住居址(4)、H719号住居址(1)	276	第316回	F634号独立柱建物址、F635号独立柱建物址、F636号独立柱建物址	324
第269回	H719号住居址(2)、H720号住居址(1)	277	第317回	F638号独立柱建物址、F639号独立柱建物址	325
第270回	H720号住居址(2)、H721号住居址、H722号住居址(1)	278	第318回	F637号独立柱建物址、F640号独立柱建物址	326
第271回	H722号住居址(2)、H723号住居址(1)	279	第319回	F641号独立柱建物址、F642号独立柱建物址	327
第272回	H723号住居址(2)、H724号住居址、H725号住居址(1)	280	第320回	F643号独立柱建物址、F644号独立柱建物址	328
第273回	H725号住居址(2)	281	第321回	F645号独立柱建物址、F646号独立柱建物址、F647号独立柱建物址	329
第274回	H725号住居址(3)、H726号住居址(1)	282	第322回	F648号独立柱建物址、F649号独立柱建物址、F650号独立柱建物址	330
第275回	H726号住居址(2)、H727号住居址	283	第323回	F651号独立柱建物址、F652号独立柱建物址	331
第276回	H728号住居址(1)	284	第324回	F654号独立柱建物址、F655号独立柱建物址、F656号独立柱建物址	332
第277回	H728号住居址(2)、H729号住居址	285	第325回	F657号独立柱建物址、F658号独立柱建物址、F659号独立柱建物址	333
第278回	H730号住居址(1)	286	第326回	F660号独立柱建物址、F661号独立柱建物址、F662号独立柱建物址	334
第279回	H730号住居址(2)、H731号住居址	287	第327回	F662号独立柱建物址、F663号独立柱建物址、F667号独立柱建物址	335
第280回	H732号住居址、H733号住居址(1)	288	第328回	F670号独立柱建物址、F668号独立柱建物址、F669号独立柱建物址	336
第281回	H733号住居址(2)、H734号住居址(1)	289	第329回	F663号独立柱建物址、F666号独立柱建物址、F670号独立柱建物址	337
第282回	H734号住居址(2)	290	第330回	F671号独立柱建物址、F672号独立柱建物址、F673号独立柱建物址	338
第283回	H735号住居址、H736号住居址(1)	291	第331回	F674号独立柱建物址、F675号独立柱建物址	339
第284回	H736号住居址(2)、H737号住居址(1)	292	第332回	F676号独立柱建物址、F679号独立柱建物址	340
第285回	H737号住居址(2)	293	第333回	F677号独立柱建物址、F678号独立柱建物址	341
第286回	H737号住居址(3)、H738号住居址(1)	294	第334回	F680号独立柱建物址、F681号独立柱建物址、F682号独立柱建物址	342
第287回	H738号住居址(2)	295	第335回	F683号独立柱建物址、F684号独立柱建物址、F685号独立柱建物址	343
第288回	H739号住居址、H740号住居址	296	第336回	F686号独立柱建物址、F687号独立柱建物址	344
第289回	H741号住居址(1)	297	第337回	F688号独立柱建物址、F689号独立柱建物址	345
第290回	H741号住居址(2)	298	第338回	F690号独立柱建物址、F691号独立柱建物址、F692号独立柱建物址、F693号独立柱建物址	346

第339回 F694号獨立柱建物址・F695号獨立柱建物址・F696号獨立柱建物址・・・347
 第340回 F697号獨立柱建物址・F698号獨立柱建物址・F699号獨立柱建物址・・・348
 第341回 F700号獨立柱建物址・F701号獨立柱建物址・F702号獨立柱建物址・・・349
 第342回 F703号獨立柱建物址・F704号獨立柱建物址・F705号獨立柱建物址・・・350
 第343回 F706号獨立柱建物址・F707号獨立柱建物址・F708号獨立柱建物址・・・351
 第344回 F709号獨立柱建物址・F710号獨立柱建物址・F711号獨立柱建物址・・・352
 第345回 F711号獨立柱建物址・F712号獨立柱建物址・・・353
 第346回 F713号獨立柱建物址・F714号獨立柱建物址・F715号獨立柱建物址・・・354
 第347回 F715号獨立柱建物址・F716号獨立柱建物址・・・355
 第348回 F718号(新・旧)獨立柱建物址・・・356
 第349回 F719号獨立柱建物址・F720号獨立柱建物址・F721号獨立柱建物址・・・357
 第350回 F722号獨立柱建物址・F723号獨立柱建物址・・・358
 第351回 F724号獨立柱建物址・F725号獨立柱建物址・・・359
 第352回 F726号獨立柱建物址・F727号獨立柱建物址・F728号獨立柱建物址・・・360
 第353回 F729号(新・旧)獨立柱建物址・F730号獨立柱建物址・F731号獨立柱建物址・・・361
 第354回 F732号獨立柱建物址・F733号獨立柱建物址・F734号獨立柱建物址・・・362
 第355回 F735号獨立柱建物址・F736号獨立柱建物址・F737号獨立柱建物址・・・363
 第356回 F738号獨立柱建物址・F739号獨立柱建物址・F740号獨立柱建物址・・・364
 第357回 F741号獨立柱建物址・F742号獨立柱建物址・F743号獨立柱建物址・・・365
 第358回 F744号獨立柱建物址・F745号獨立柱建物址・F746号獨立柱建物址・・・366
 第359回 F747号獨立柱建物址・F748号獨立柱建物址・F749号獨立柱建物址・・・367
 第360回 F751号獨立柱建物址・F752号獨立柱建物址・F753号獨立柱建物址・・・368
 第361回 F754号(新・旧)獨立柱建物址・F755号獨立柱建物址・F756号獨立柱建物址・・・369
 第362回 F756号獨立柱建物址・F758号獨立柱建物址・・・370
 第363回 F759号獨立柱建物址・F760号獨立柱建物址・・・371
 第364回 F761号獨立柱建物址・F762号獨立柱建物址・・・372
 第365回 F763号獨立柱建物址・F764号獨立柱建物址・F765号獨立柱建物址・・・373
 第366回 F766号獨立柱建物址・F767号獨立柱建物址・F768号獨立柱建物址・・・374
 第367回 F769号獨立柱建物址・F770号獨立柱建物址・・・375
 第368回 F771号獨立柱建物址・F773号獨立柱建物址・F774号獨立柱建物址・・・376
 第369回 F775号獨立柱建物址・F776号獨立柱建物址・・・377
 第370回 F777号獨立柱建物址・F778号獨立柱建物址・F779号獨立柱建物址・・・378
 第371回 F780号(新・旧)獨立柱建物址・F781号獨立柱建物址・F782号獨立柱建物址・・・379
 第372回 F784号獨立柱建物址・F785号獨立柱建物址・・・380
 第373回 F786号(新・旧)獨立柱建物址・F787号獨立柱建物址・F788号獨立柱建物址・・・381
 第374回 F789号獨立柱建物址・F790号獨立柱建物址・F791号獨立柱建物址・・・382
 第375回 F792号獨立柱建物址・F793号獨立柱建物址・F794号獨立柱建物址・・・383
 第376回 F795号獨立柱建物址・F796号獨立柱建物址・・・384
 第377回 F797号(新・旧)獨立柱建物址・F798号獨立柱建物址・F799号獨立柱建物址・・・385
 第378回 F801号獨立柱建物址・F802号獨立柱建物址・F803号獨立柱建物址・・・386
 第379回 F804号獨立柱建物址・F805号獨立柱建物址・F806号獨立柱建物址・・・387
 第380回 F807号獨立柱建物址・F808号獨立柱建物址・F809号獨立柱建物址・・・388
 第381回 F810号(新・旧)獨立柱建物址・F811号獨立柱建物址・F812号獨立柱建物址・・・389
 第382回 F813号(新・旧)獨立柱建物址・F814号獨立柱建物址・F815号獨立柱建物址・・・390
 第383回 F817号獨立柱建物址・F818号獨立柱建物址・F819号獨立柱建物址・・・391

第384回 F820号獨立柱建物址・F822号獨立柱建物址・・・392
 第385回 F821号(新・旧)獨立柱建物址・・・393
 第386回 F823号獨立柱建物址・F824号獨立柱建物址・・・394
 第387回 F826号獨立柱建物址・F828号獨立柱建物址・・・395
 第388回 F825号獨立柱建物址・F827号獨立柱建物址・F829号獨立柱建物址・・・396
 第389回 F830号獨立柱建物址・F831号獨立柱建物址・・・397
 第390回 F832号獨立柱建物址・F833号獨立柱建物址・F834号獨立柱建物址・・・398
 第391回 F835号獨立柱建物址・F836号獨立柱建物址・F837号獨立柱建物址・・・399
 第392回 F838号獨立柱建物址・F839号獨立柱建物址・F840号獨立柱建物址・・・400
 第393回 F841号獨立柱建物址・F842号獨立柱建物址・F843号獨立柱建物址・・・401
 第394回 F844号獨立柱建物址・F845号獨立柱建物址・・・402
 第395回 F846号獨立柱建物址・F847号獨立柱建物址・・・403
 第396回 F848号獨立柱建物址・F849号獨立柱建物址・F850号獨立柱建物址・・・404
 第397回 F851号獨立柱建物址・F852号獨立柱建物址・F853号獨立柱建物址・・・405
 第398回 F854号獨立柱建物址・F855号獨立柱建物址・F856号獨立柱建物址・・・406
 第399回 F857号獨立柱建物址・F858号獨立柱建物址・F859号獨立柱建物址・・・407
 第400回 F860号獨立柱建物址・F861号獨立柱建物址・F862号獨立柱建物址・・・408
 第401回 F863号獨立柱建物址・F864号獨立柱建物址・・・409
 第402回 F865号獨立柱建物址・F866号獨立柱建物址・・・410
 第403回 F867号獨立柱建物址・F868号獨立柱建物址・・・411
 第404回 F869号獨立柱建物址・・・412
 第405回 D295・D296・D297(1)・D299号土坑・・・413
 第406回 D297(2)・D298・D300・D301号土坑・・・414
 第407回 D302・D303・D304・D305・D306・D307・D308・D309・D310号土坑・・・415
 第408回 D311・D312・D313・D314・D315・D316号土坑・・・416
 第409回 D317・D318・D319・D320・D321号土坑・・・417
 第410回 D322・D323・D324・D325・D326・D327・D328号土坑・・・418
 第411回 D329・D330・D331・D332・D333号土坑・・・419
 第412回 D334・D335・D336・337・D338・D339・D340・D341・D342号土坑・・・420
 第413回 D343・D344・D345・D346・D347・D348号土坑・・・421
 第414回 D349・D350・D351・D352・D353・D354号土坑・・・422
 第415回 D355・D356・D357・D358・D359・D361・D362・D363・D364号土坑・・・423
 第416回 D360・D365・D366号土坑・・・424
 第417回 D367・D368・D369・D370・D371・D373・D374号土坑・・・425
 第418回 D375・D376・D377・D378・D379・D380・D381号土坑・・・426
 第419回 D382・D383・D384・D385・D386・D387・D388・D389号土坑・・・427
 第420回 D390・D391・D392・D393・D394・D395・D396・D397・D398号土坑・・・428
 第421回 D399・D400・D401・D402・D403・D404・D405号土坑・・・429
 第422回 D406・D407・D408・D409・D410号土坑・・・430
 第423回 D411・D412・D413・D414・D415・D416・D418号土坑・・・431
 第424回 D417・D419・D420・D421・D422・D423・D424号土坑・・・432
 第425回 D425・D426・D427・D428・D429号土坑・・・433
 第426回 D430・D431・D433・D434号土坑・・・434
 第427回 D432・D435号土坑・第1号井戸址(1)・・・435
 第428回 第1号井戸址(2)・・・436

表 目 次

第 1 表	住居址計測表 1	·····437	第 46 表	出土遺物一覽表 31 (H581-H582-H583-H584)	·····482
第 2 表	住居址計測表 2	·····438	第 47 表	出土遺物一覽表 35 (H584-H585-H586-H587)	·····483
第 3 表	住居址計測表 3	·····439	第 48 表	出土遺物一覽表 36 (H587-H588-H589)	·····484
第 4 表	住居址計測表 4	·····440	第 49 表	出土遺物一覽表 37 (H589-H590-H591-H592-H593)	·····485
第 5 表	住居址計測表 5	·····441	第 50 表	出土遺物一覽表 38 (H593-H595-H596-H597-H598-H599)	·····486
第 6 表	獨立柱建物址計測表 1	·····442	第 51 表	出土遺物一覽表 39 (H599-H600-H601-H602-H603-H604)	·····487
第 7 表	獨立柱建物址計測表 2	·····443	第 52 表	出土遺物一覽表 40 (H604-H605-H606)	·····488
第 8 表	獨立柱建物址計測表 3	·····444	第 53 表	出土遺物一覽表 41 (H606-H607-H608-H609-H610-H611)	·····489
第 9 表	獨立柱建物址計測表 4	·····445	第 54 表	出土遺物一覽表 42 (H611-H612-H613-H614)	·····490
第 10 表	獨立柱建物址計測表 5	·····446	第 55 表	出土遺物一覽表 43 (H614-H615-H616-H617)	·····491
第 11 表	土坑計測表 1	·····447	第 56 表	出土遺物一覽表 44 (H618-H619-H620-H621-H622-H623)	·····492
第 12 表	土坑計測表 2	·····448	第 57 表	出土遺物一覽表 45 (H624-H625-H626-H627)	·····493
第 13 表	出土遺物一覽表 1 (H500-H501-H502)	·····449	第 58 表	出土遺物一覽表 46 (H627-H628-H629-H630-H631-H632)	·····494
第 14 表	出土遺物一覽表 2 (H502-H503)	·····450	第 59 表	出土遺物一覽表 47 (H632-H633-H634)	·····495
第 15 表	出土遺物一覽表 3 (H503-H504-H505-H506)	·····451	第 60 表	出土遺物一覽表 48 (H634-H635-H636)	·····496
第 16 表	出土遺物一覽表 4 (H506-H507-H508)	·····452	第 61 表	出土遺物一覽表 49 (H637-H638-H639-H640)	·····497
第 17 表	出土遺物一覽表 5 (H508-H509)	·····453	第 62 表	出土遺物一覽表 50 (H640-H641-H642)	·····498
第 18 表	出土遺物一覽表 6 (H509-H510-H511-H512-H513)	·····454	第 63 表	出土遺物一覽表 51 (H642-H643-H644-H645)	·····499
第 19 表	出土遺物一覽表 7 (H513-H514-H515)	·····455	第 64 表	出土遺物一覽表 52 (H645-H646-H647-H648)	·····500
第 20 表	出土遺物一覽表 8 (H515)	·····456	第 65 表	出土遺物一覽表 53 (H648-H649-H650)	·····501
第 21 表	出土遺物一覽表 9 (H515-H516-H517)	·····457	第 66 表	出土遺物一覽表 54 (H650-H651-H652-H653-H654)	·····502
第 22 表	出土遺物一覽表 10 (H517-H518-H519)	·····458	第 67 表	出土遺物一覽表 55 (H654)	·····503
第 23 表	出土遺物一覽表 11 (H519-H520-H521-H522-H523)	·····459	第 68 表	出土遺物一覽表 56 (H654-H655)	·····504
第 24 表	出土遺物一覽表 12 (H523-H524-H525-H526)	·····460	第 69 表	出土遺物一覽表 57 (H655-H656-H657-H658)	·····505
第 25 表	出土遺物一覽表 13 (H526-H527-H528-H529)	·····461	第 70 表	出土遺物一覽表 58 (H658-H659-H660)	·····506
第 26 表	出土遺物一覽表 14 (H529-H530-H531-H532)	·····462	第 71 表	出土遺物一覽表 59 (H660-H661-H662-H663)	·····507
第 27 表	出土遺物一覽表 15 (H532-H533-H534-H535)	·····463	第 72 表	出土遺物一覽表 60 (H663-H664)	·····508
第 28 表	出土遺物一覽表 16 (H535-H536-H537)	·····464	第 73 表	出土遺物一覽表 61 (H664-H665-H666-H667)	·····509
第 29 表	出土遺物一覽表 17 (H537-H538-H539-H540)	·····465	第 74 表	出土遺物一覽表 62 (H668-H669)	·····510
第 30 表	出土遺物一覽表 18 (H540-H541-H542-H543-H544)	·····466	第 75 表	出土遺物一覽表 63 (H670-H671-H672-H673)	·····511
第 31 表	出土遺物一覽表 19 (H544-H545-H546)	·····467	第 76 表	出土遺物一覽表 64 (H673-H674-H675)	·····512
第 32 表	出土遺物一覽表 20 (H546-H547)	·····468	第 77 表	出土遺物一覽表 65 (H675-H676)	·····513
第 33 表	出土遺物一覽表 21 (H547-H548-H549-H550)	·····469	第 78 表	出土遺物一覽表 66 (H677)	·····514
第 34 表	出土遺物一覽表 22 (H550-H551-H552-H553-H554)	·····470	第 79 表	出土遺物一覽表 67 (H677-H678)	·····515
第 35 表	出土遺物一覽表 23 (H554-H555)	·····471	第 80 表	出土遺物一覽表 68 (H678-H679-H680-H681-H682)	·····516
第 36 表	出土遺物一覽表 24 (H555-H556-H557)	·····472	第 81 表	出土遺物一覽表 69 (H682-H683-H684)	·····517
第 37 表	出土遺物一覽表 25 (H557-H558-H559-H560)	·····473	第 82 表	出土遺物一覽表 70 (H684)	·····518
第 38 表	出土遺物一覽表 26 (H560-H561)	·····474	第 83 表	出土遺物一覽表 71 (H684-H685)	·····519
第 39 表	出土遺物一覽表 27 (H561-H562-H563-H564)	·····475	第 84 表	出土遺物一覽表 72 (H685)	·····520
第 40 表	出土遺物一覽表 28 (H564-H565)	·····476	第 85 表	出土遺物一覽表 73 (H685-H686)	·····521
第 41 表	出土遺物一覽表 29 (H566-H567-H568)	·····477	第 86 表	出土遺物一覽表 74 (H686-H687)	·····522
第 42 表	出土遺物一覽表 30 (H568-H569-H570)	·····478	第 87 表	出土遺物一覽表 75 (H688-H689-H690)	·····523
第 43 表	出土遺物一覽表 31 (H570-H571-H572-H573)	·····479	第 88 表	出土遺物一覽表 76 (H691-H692)	·····524
第 44 表	出土遺物一覽表 32 (H573-H574-H575-H576-H577-H578)	·····480	第 89 表	出土遺物一覽表 77 (H692-H693-H694-H695)	·····525
第 45 表	出土遺物一覽表 33 (H578-H579-H580-H581)	·····481	第 90 表	出土遺物一覽表 78 (H695-H696-H697-H698-H699-H700)	·····526

第91表	出土遺物	覽表79(H700-H701)	·····527
第92表	出土遺物	覽表80(H701-H702)	·····528
第93表	出土遺物	覽表81(H702-H703)	·····529
第94表	出土遺物	覽表82(H703-H705-H706-H707)	··530
第95表	出土遺物	覽表83(H705-H706-H707-H708-H709-H710-H711-H712-H713-H714)	··531
第96表	出土遺物	覽表84(H714-H715)	·····532
第97表	出土遺物	覽表85(H715-H716-H717-H718)	··533
第98表	出土遺物	覽表86(H718)	·····534
第99表	出土遺物	覽表87(H718-H719-H720-H721-H723-H724)	··535
第100表	出土遺物	覽表88(H724-H725-HH726)	····536
第101表	出土遺物	覽表89(H727-H728-H729-H730)	··537
第102表	出土遺物	覽表90(H730-H731-H732-H733)	··538

第103表	出土遺物	覽表91(H734-H735-H736)	····539
第104表	出土遺物	覽表92(H737-H738)	·····540
第105表	出土遺物	覽表93(H738-H739-H740-H741)	··541
第106表	出土遺物	覽表94(H741-H742-H743-H744)	··542
第107表	出土遺物	覽表95(H744-H745)	·····543
第108表	出土遺物	覽表96(H745-H746-H747)	····544
第109表	出土遺物	覽表97(H747-H748)	·····545
第110表	出土遺物	覽表98(H748-H749-H750)	····546
第111表	出土遺物	覽表104(F601~F855)	·····547
第112表	出土遺物	覽表105(D297-D349)	·····548
第113表	出土遺物	覽表106(D349-D424)	·····549
第114表	出土遺物	覽表107(D425-第1号井井址)	··550

圖 版 目 次

圖版 1	H500-501-502-503-504-505
圖版 2	H506-507-508-509-510-511
圖版 3	H512-513-514-515-516
圖版 4	H517-518-519-520-521
圖版 5	H522-523-524-525-526-527
圖版 6	H528-529-530-531-532
圖版 7	H533-534-535-536-537-538
圖版 8	H539-540-541-542-543
圖版 9	H544-545-546-547-548
圖版10	H549-550-551-553-554
圖版11	H555-556-557-558-559
圖版12	H560-561-562-563-564
圖版13	H565-566-567-568-569-570-575
圖版14	H571-572-573-574-576-577-578-579
圖版15	H579-580-581-582-583-584-585
圖版16	H586-587-588-589-590-591
圖版17	H592-593-594-595-596-597
圖版18	H598-599-600-601-602-603-604-605
圖版19	H605-606-607-608-609-610
圖版20	H610-611-612-613-614-615
圖版21	H615-616-617-618-619-620-621
圖版22	H622-623-624-625-626-627-628
圖版23	H628-629-630-631-632-633
圖版24	H634-635-636-637-638-639
圖版25	H640-641-642-643-644-645
圖版26	H645-646-647-648-649
圖版27	H650-651-652-653-654
圖版28	H655-656-657-658
圖版29	H659-660-661-662-663-664-665
圖版30	H666-667-668-669
圖版31	H670-671-672-673-674-675
圖版32	H675-676-677-678

圖版33	H678-679-680-681-682
圖版34	H683-684-685-687
圖版35	H686-688-690-691
圖版36	H692-693-694-695
圖版37	H696-697-698-699
圖版38	H700-701-702-703
圖版39	H704-705-706
圖版40	H705-707-708-709-710-711
圖版41	H712-713-714-715
圖版42	H715-716-717-718
圖版43	H719-720-721-722
圖版44	H723-724-725-726
圖版45	H727-728-729-730-731
圖版46	H732-733-734-735
圖版47	H736-737-738-739-740
圖版48	H741-742-743-744
圖版49	H745-746-747-748
圖版50	H749-750-F600-601-602-603-604-605
圖版51	F606-607-608-609-610-611-612-613
圖版52	F616-617-618-619-620-622-623-624
圖版53	F625-626-627-628-629-630-632-633
圖版54	F634-635-636-637-638-639-640-641
圖版55	F642-643-644-645-646-650-651-652
圖版56	F653-654-655-656-657-658-659-660
圖版57	F661-662-663-664-665-666-667-668
圖版58	F669-670-671-672-673-674-675-676
圖版59	F677-678-679-680-681-682-683-684-685
圖版60	F686-687-688-689-690-691-692-693
圖版61	F694-695-696-697-698-699-700-701
圖版62	F702-703-704-705-706-707-708-709
圖版63	F710-711-712-713-714-715-716-717-718-719
圖版64	F720-721-722-723-724-725-726-727-728-729

國版65	F 730-731-732-733-734-735-736-737-738-739	國版113	H 539(2)-540-541(1)出土遺物
國版66	F 740-741-742-743-744-745-746-747-748	國版114	H 541(2)-542-543-545(1)出土遺物
國版67	F 749-750-751-752-753-754-755-756	國版115	H 545(2)-546(1)出土遺物
國版68	F 758-759-760-761-762-763-766-767	國版116	H 546(2)-547出土遺物
國版69	F 768-769-771-772-773-774-775-776	國版117	H 548-549-350出土遺物
國版70	F 777-778-779-780-781-782-783-784	國版118	H 553-554(1)出土遺物
國版71	F 785-786-787-788-789-790-791-792	國版119	H 554(2)出土遺物
國版72	F 793-794-795-796-797-798-799-800-801-802	國版120	H 554(3)-555(1)出土遺物
國版73	F 803-804-805-806-807-808-809-810-811-812	國版121	H 555(2)-356出土遺物
國版74	F 813-814-815-816-817-818-819-820-821-822	國版122	H 557-558(1)出土遺物
國版75	F 823-824-826-827-828-829-830-831-832-833	國版123	H 558(2)-559-560(1)出土遺物
國版76	F 834-835-836-837-838-839-840-841-842-843	國版124	H 560(2)-561(1)出土遺物
國版77	F 844-845-846-847-848-849-850-851-852-853	國版125	H 561(2)-562-563-564(1)出土遺物
國版78	F 854-855-857-858-863-864-865-868-D295-296-297	國版126	H 564(2)-565(1)出土遺物
國版79	D298-299-300-301-302-303-304-306-307-308-309-310	國版127	H 565(2)-566-567-568(1)出土遺物
國版80	D 306-312-313-314-315-316-317	國版128	H 568(2)-569(1)出土遺物
國版81	D 318-319-320-322	國版129	H 569(2)-570-571出土遺物
國版82	D 323-324-325-326-327-328-329-330	國版130	H 572-573出土遺物
國版83	D 331-332-333-334-335-336-337-338-339-340-341	國版131	H 574-575-577出土遺物
國版84	D 342-343-344-345-346-347-348-349-350-352	國版132	H 578-579-580出土遺物
國版85	D 354-355-356-357-358-360-361-362-363-366	國版133	H 581出土遺物
國版86	D 364-365-369-370-371-373	國版134	H 582-583-584-385出土遺物
國版87	D 374-375-376-378	國版135	H 586-587-588出土遺物
國版88	D 377-379-380-381-382	國版136	H 589-590-591-592出土遺物
國版89	D 384-385-386-387-388-389-390-391-392-393-394	國版137	H 593-594-595出土遺物
國版90	D 395-396-398-399-400-401-402-403-404-405	國版138	H 596-597-598-599(1)出土遺物
國版91	D 406-407-408-409-410-411-412	國版139	H 599(2)-600-601出土遺物
國版92	D 413-414-415-416-417-418-419-420-421-422-423-427	國版140	H 602-603-604-605(1)出土遺物
國版93	D 424-425-426-428-429	國版141	H 605(2)-606(1)出土遺物
國版94	D 430-431-432-433-434-435	國版142	H 606(2)-607-608-609-610-611-出土遺物
國版95	H 500-501-502(1)出土遺物	國版143	H 612-613(1)出土遺物
國版96	H 502(2)-503出土遺物	國版144	H 613(2)-614-615出土遺物
國版97	H 504-505-506(1)出土遺物	國版145	H 616-617-618-619出土遺物
國版98	H 506(2)-507-508(1)出土遺物	國版146	H 620-621-622-623-624(1)出土遺物
國版99	H 508(2)-509-510出土遺物	國版147	H 624(2)-625-626-627(1)出土遺物
國版100	H 511-512出土遺物	國版148	H 627-628-629-630出土遺物
國版101	H 513-514出土遺物	國版149	H 631-632-633(1)出土遺物
國版102	H 515出土遺物	國版150	H 633(2)-634(1)出土遺物
國版103	H 516-517(1)出土遺物	國版151	H 634(2)-635-636-637出土遺物
國版104	H 517(2)-518出土遺物	國版152	H 638-639-640(1)出土遺物
國版105	H 519-520-521(1)出土遺物	國版153	H 640(2)-641-642(1)出土遺物
國版106	H 521(2)-522-523-524出土遺物	國版154	H 642(2)-643-644-645(1)出土遺物
國版107	H 525-526-527(1)出土遺物	國版155	H 645(2)-646-647(1)出土遺物
國版108	H 527(2)-528-529出土遺物	國版156	H 647(2)-648(1)出土遺物
國版109	H 530-531-532-533出土遺物	國版157	H 648(2)-649出土遺物
國版110	H 534-535出土遺物	國版158	H 650-651出土遺物
國版111	H 536-537出土遺物	國版159	H 652-653-654(1)出土遺物
國版112	H 538-539(1)出土遺物	國版160	H 654(2)出土遺物

圖版161	H 654 (3) · 655 出土遺物	圖版189	H 703 (2) · 705 · 706 (1) 出土遺物
圖版162	H 656 · 657 出土遺物	圖版190	H 706 (2) 出土遺物
圖版163	H 658 · 659 出土遺物	圖版191	H 707 · 708 · 709 · 710 出土遺物
圖版164	H 660 · 661 出土遺物	圖版192	H 711 · 712 · 713 · 714 (1) 出土遺物
圖版165	H 662 · 663 · 664 (1) 出土遺物	圖版193	H 714 (2) · 715 (1) 出土遺物
圖版166	H 664 (2) · 665 · 666 出土遺物	圖版194	H 715 (2) · 716 (1) 出土遺物
圖版167	H 667 · 668 出土遺物	圖版195	H 716 (2) · 717 出土遺物
圖版168	H 669 · 670 (1) 出土遺物	圖版196	H 718 (1) 出土遺物
圖版169	H 670 (2) · 671 · 672 · 673 (1) 出土遺物	圖版197	H 718 (2) · 719 · 720 · 721 出土遺物
圖版170	H 673 (2) · 674 · 675 出土遺物	圖版198	H 722 · 723 · 724 · 725 (1) 出土遺物
圖版171	H 676 出土遺物	圖版199	H 725 (2) · 726 · 727 (1) 出土遺物
圖版172	H 677 (1) 出土遺物	圖版200	H 727 (2) · 728 · 729 出土遺物
圖版173	H 677 (2) · 678 (1) 出土遺物	圖版201	H 730 · 731 (1) 出土遺物
圖版174	H 678 (2) · 679 · 680 · 681 · 682 (1) 出土遺物	圖版202	H 731 (2) · 732 · 733 出土遺物
圖版175	H 682 (2) · 683 (1) 出土遺物	圖版203	H 735 · 736 · 737 (1) 出土遺物
圖版176	H 683 (2) · 684 (1) 出土遺物	圖版204	H 737 (2) · 738 (1) 出土遺物
圖版177	H 684 (2) · 685 (1) 出土遺物	圖版205	H 738 (2) · 739 · 740 · 741 (1) 出土遺物
圖版178	H 685 (2) 出土遺物	圖版206	H 741 (2) · 742 · 743 · 744 (1) 出土遺物
圖版179	H 685 (3) 出土遺物	圖版207	H 744 (2) · 745 (1) 出土遺物
圖版180	H 686 · 687 (1) 出土遺物	圖版208	H 745 (2) · 746 · 747 (1) 出土遺物
圖版181	H 687 (2) 出土遺物	圖版209	H 747 (2) 出土遺物
圖版182	H 688 · 690 · 691 (1) 出土遺物	圖版210	H 748 · 749 · 750 (1) 出土遺物
圖版183	H 691 (2) · 692 出土遺物	圖版211	H 750 (2) · F 601 ~ 676 出土遺物
圖版184	H 693 · 694 出土遺物	圖版212	F 678 ~ 855 · D 297 (1) 出土遺物
圖版185	H 695 · 696 · 697 · 698 · 699 (1) 出土遺物	圖版213	D 297 (2) ~ 314 出土遺物
圖版186	H 699 (2) · 700 (1) 出土遺物	圖版214	D 319 ~ 366 出土遺物
圖版187	H 700 (2) · 701 (1) 出土遺物	圖版215	D 368 ~ 432 出土遺物
圖版188	H 701 (2) · 702 · 703 (1) 出土遺物	圖版216	第1号井戶址出土遺物

第I章 調査の概要

第1節 調査の経緯と経過

聖原遺跡は佐久市の北部、浅間山南麓の南西に放射状にのびる田切り地形に挟まれた台地上に位置し、標高734～742m前後を測る。

昭和63年度、今回の開発予定区域の南西端に接する部分を佐久市による浅間湖線建設工事に伴い、佐久埋蔵文化財調査センターが土壇端遺跡の名称で4,700㎡の調査を実施し、古墳時代後期～平安時代の住居址47軒、掘立柱建物址21棟を検出した。同年、佐久市教育委員会は開発予定区域に大規模な試掘調査を実施し、古墳時代後期～平安時代の大規模集落遺跡の存在を確認した。また、同年～平成元年にかけて、開発予定区域の北東において佐久埋蔵文化財調査センターにより実施された聖原遺跡Ⅱの調査や、昭和63年度の御代田町教育委員会による聖原遺跡Ⅱ調査区の隣接地の調査により、聖原遺跡は佐久市を越え御代田町にまで展開する広大な集落遺跡であることが確認された。

今回の調査は佐久市流通業務団地の造成に伴い、遺跡の破壊が余儀なくされる事態となったため、平成元年度は佐久市土地開発公社より委託を受けた佐久市教育委員会が、佐久埋蔵文化財調査センターに調査を委託し行い、平成2年度以降は佐久市教育委員会が委託を受け調査を実施した。

報告書は平成13年度に第1分冊が、平成14年度には第2分冊が刊行された。本書は第3分冊である。



第1図 聖原遺跡の位置 (1:50,000)

第2節 調査体制

平成15年度

調査受託者
事務局

教育長
教育次長
文化財課長
文化財係長
文化財係

調査担当者

高柳 勉
赤羽根寿文
嶋崎 節夫

高村 博文
林 幸彦、三石 宗一、須藤 隆司、小林 眞寿
富沢 明、上原 学、赤羽根太郎、山澤 力
小林 眞寿

平成14年度調査員

調査員-阿部和人、上原幸子、木内明美、小林喜久子、小林幸子、小林妙子、
清水佐知子、高見澤綾、田中ひさ子、成沢寛子、平林 泰、堀籠滋子、
堀籠みさと、宮川百合子、森角雅子、柳沢孝子、山浦豊子、山村容子、和久井義雄

第3節 調査日誌

平成元年度	平成元年4月10日～11月28日	現場調査	平成元年12月1日～平成2年3月30日	整理調査
平成2年度	平成2年4月9日～12月7日	現場調査	平成2年12月10日～平成3年3月29日	整理調査
平成3年度	平成3年4月30日～11月30日	現場調査	平成3年12月2日～平成4年3月31日	整理調査
平成4年度	平成4年4月8日～9月25日	現場調査	平成4年9月28日～平成5年3月31日	整理調査
平成5年度	平成5年8月4日～10月16日	現場調査	平成5年10月18日～平成6年3月31日	整理調査
平成6年度	平成6年4月5日～11月28日	現場調査	平成6年11月29日～平成7年3月31日	整理調査
平成7年度	平成7年6月5日～12月7日	現場調査	平成7年12月8日～平成8年3月29日	整理調査
	現場調査完了			
平成8年度	平成8年4月1日～平成9年3月31日	整理調査		
平成9年度	平成9年4月7日～平成10年3月31日	整理調査		
平成10年度	平成10年4月1日～平成11年3月31日	整理調査		
平成11年度	平成11年4月1日～平成12年3月31日	整理調査		
平成12年度	平成12年4月3日～平成13年3月31日	整理調査		
平成13年度	平成13年4月2日～平成14年3月29日	整理調査（報告書第1分冊刊行）		
平成14年度	平成14年4月5日～平成15年3月28日	整理調査（報告書第2分冊刊行）		
平成15年度	平成15年5月1日～平成16年3月31日	整理調査（報告書第3分冊刊行）		

第4節 分類基準

1. 遺構

1) 竪穴住居址

竪穴住居址はその平面形態から隅丸方形=A、隅丸長方形=Bに大別し、計測表の平面形態の項目に記載した。(方形と長方形の区分は長軸長と短軸長の差が1割を越えたものを長方形とした)

平面形態とは別に主柱穴の配置により第2図のように竪穴住居址を分類し、計測表中の主柱-配置の項目に記載した。これは、あくまでも主柱穴の配置により分類を試みたものであり、所謂「壘柱穴」「出入口」「張り出し」については、それぞれ、補柱や付属施設の項目に記載をした。

計測表のカマド-構築方法には、カマドの構築部材を記載した。石=軽石を含む岩石の略、粘土=遺跡の粘土採掘坑から採取したと考えられる粘質土の略、土器=煙道部に使用される武蔵窯を含む完形・破片の土器の略、そして、

地山を削り残して袖の志としたものは地山削出とした。

嵐方から検出された Pit には、その濃梯に伴うものと、先行するものが混在するが、区分は不可能である。

- A 一屋内に4基の主柱穴が均等に配置されるもの。
- A A 一屋内の4隅に配置される。
- A I 一Aの柱穴を礎石で構成するもの。
- A U 一Aの柱穴を礎石で構成するもの。
- A 1 A一屋内に均等に配置される4基の主柱穴がカマドの存在する壁に備って配置される。
- A 1 I 一屋内に均等に配置される4基の主柱穴がカマドの存在する壁と反対の壁に備って配置される。
- A 1 U 一屋内に4基の主柱穴が不均等に配置される。
- A 1 E 一カマドの存在する壁とそれに対峙する壁に4基の主柱穴が均等に配置される。
- A 2 一Aの主柱穴の一部が礎石で構成される。
- A 3 一Aに所謂「間仕切り」溝に伴うもの。
- B 一屋内に6基の主柱穴が均等に配置されるもの。
- B 1 一均等に配置される6基の内の中央の一組が壁下に配置されるもの。
- B 2 一Bの柱穴配置が90°回転したもの。
- B 3 一屋内に均等に配置される4基の主柱穴の他に、カマドの両脇にも主柱穴が配置されるもの。
- B 4 一Bの柱穴の一部を礎石で構成するもの。
- C 1 一屋内の壁中央壁下に2基の主柱穴が均等配置されるもの。
- C 2 一屋内の中央に2基の主柱穴が均等配置されるもの。
- C 3 一屋内に2基の主柱穴が不均等に配置されるもの。
- C 4 一屋内のカマドの両脇に2基の主柱穴が配置されるもの。
- C 5 一C 1の主柱穴が壁外に配置されるもの。
- D 一Aの主柱穴脇に礎石に伴うもの。

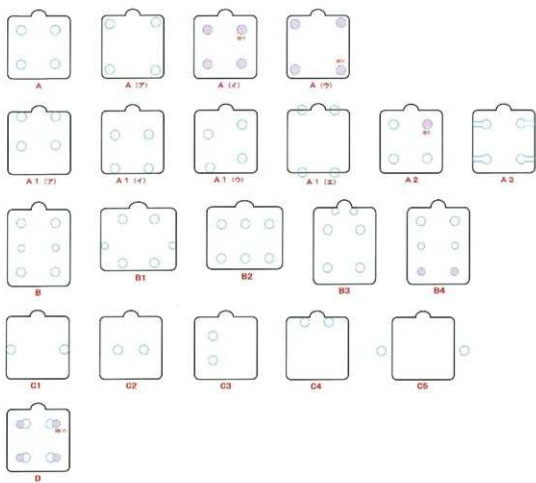
1) 掘立柱建物址

掘立柱建物址は第3図～第5図に示したように形態分類を行った。分類の基本は梁間の柱間数と桁行の柱間数の組み合わせである。溝持 Pit や布題のものは平面形態上 Pit により構成されるものとは別置の物として分類したが、略号の末尾に梁間と桁行の柱間構成の分類略号を付加してある。

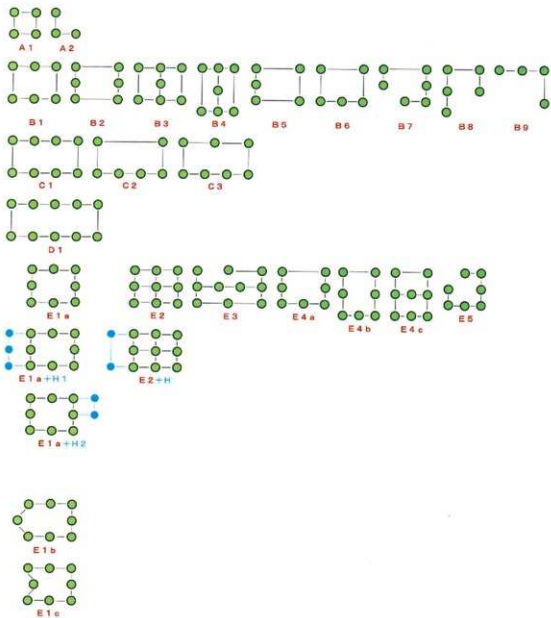
また、基本形から派生するバリエーションについては、小文字のアルファベットにより識別し、所謂「扉」を有する物は桁側は+K、梁側は+Iと表記した。尚、便宜上柱列や橋と思われるものも掘立柱建物址に含め分類した。

以下形態毎の概略を記していく。

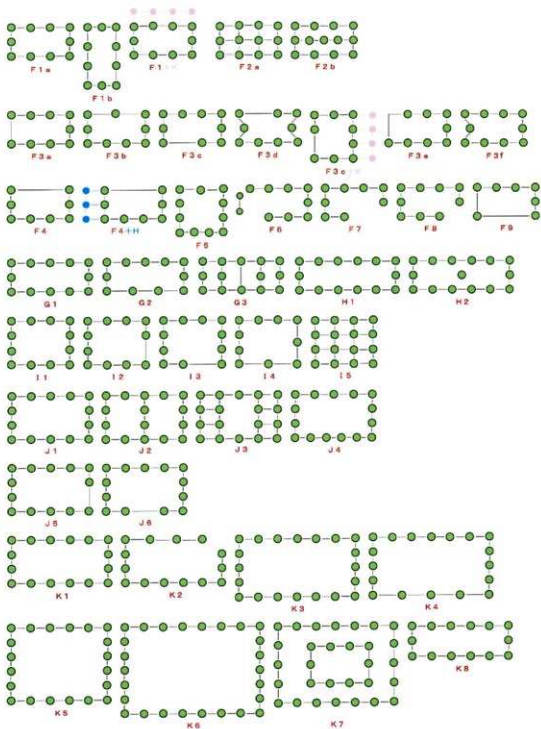
- A 1 一1間×1間の側柱の形態。A 2 一A 1の柱穴が1基欠落するもの。
- B 1 一梁間1間×桁行2間の側柱の形態。B 2 梁間2巻×桁行1間の側柱の形態。B 3 一B 1の中央に1基の柱穴を有するもの。B 4 一B 2の中央に1基の柱穴を有するもの。B 5 一B 2の桁行の1辺の中央の柱穴が1基欠落するもの。B 6 一B 1の梁間の1辺の中央の柱穴が欠落するもの。B 7 一梁間の1辺の端部の柱穴が1基欠落し、その柱穴を伴う桁行の中央の1基柱穴が付加されるもの。B 8 一B 1の4隅の柱穴が1基欠落するもの。
- C 1 一梁間1間×桁行3間の側柱の形態。C 2 一C 1の桁行の1辺が両隣の2基の柱穴で構成されるもの。C 3 一C 1の桁行の1辺が3基の柱穴で2間に構成されるもの。
- D 1 一梁間1間×桁行4間の側柱の形態。
- E 1 a 一梁間2間×桁行2間の側柱の形態。E 1 a + H 1 一E 1 aの梁間に3基の柱穴で2間に構成される廂を伴うもの。E 1 a + H 2 一E 1 a + H 1の廂が2基の柱穴で構成されるもの。E 1 b 一E 1 aの梁間の1辺の中央の柱穴が外に突出するもの。E 1 c 一E 1 bとは逆に中に引込むもの。E 2 一2間×2間の総柱の形態。E 2 + H 一E 2の梁間の1辺に2基の柱穴により構成される廂を有するもの。E 3 一桁行の中央の列が4基の柱穴で構成される総柱の形態。E 4 a 一桁行の1辺の中央の柱穴が欠落するもの。E 4 b 一梁間の1辺の中央の柱穴が欠落する形態。E 4 c 一E 4 bの中央に柱穴を有するもの。E 5 一E 1 aの1隅の柱穴1基が欠落する形態。
- F 1 a 一梁間2間×桁行3間の側柱の形態。F 1 b 一F 1 aと長軸が180°異なるもの。F 1 + K 一F 1の桁行の1辺に廂を伴うもの。F 2 a 一F 1の総柱の形態。F 2 b 一F 2 aの桁行の中央の列が4間で構成されるもの。F 3 a 一F 1の梁間の1辺が1間で構成されるもの。F 3 b 一F 1の桁行の1辺が2間で構成されるもの。F 3 c 一F 3 b




第2図 支柱穴配置による壁穴住居址分類図



第3図 掘立柱建物址の分類 (1)



第4図 振立柱建物址の分類(2)



第5図 独立柱建物の分類 (3)

の2間構成の桁行が等分の柱間であったのに対し、3等分の柱間の1基の柱穴が欠落し、2間構成となるもの。F3c-K-F3cの3間構成の桁行側に廊を伴うもの。F3d-F3cの梁間の中心の柱穴が内側に引っ込むもの。F3e-F3aの1隅の柱穴1基が欠落するもの。F3f-f1aの梁間の1辺の中央の柱穴が中に引っ込むもの。F4-F1の桁行の1辺が1間で構成されるもの。F4+H-F4の梁間の1辺に廊を伴うもの。F5-F1の梁間の1辺が3間で構成されるもの。F6-F1の梁間の1辺の中央と隅の柱穴が2基欠落し、この辺に2基1間の桁行が伴うもの。F7-F1の桁行の1辺の隅とその隣の2基の柱穴が欠落するもの。F8-F1の隅の柱穴が1基欠落するもの。F9-F1aの梁間と桁行のそれぞれ1辺が1間で構成されるもの。

G1-梁間2間×桁行4間の側柱の形態。G2-G1の桁行の1辺が3等分の間で構成されるもの。G3-G1の総柱形態で、中央の桁行だけが1間で構成されるもの。

H1-梁間2間×桁行5間の側柱の形態。H2-H1の中心に1基の柱穴を有するもの。

I1-梁間3間×桁行3間の側柱の形態。I2-I1の梁間の1辺の中央の2基の柱穴の内1基が欠落する形態。I3-I1の桁行の中央の2基の柱穴の1基が欠落する形態。I4-I1の桁行の1辺が等分の2間で構成されるもの。I5-梁間3間×桁行3間の総柱の形態。

J1-梁間2間×桁行4間の側柱の形態。J2-J1の桁行中央に梁間が付加されるもの。J3-J1の桁行中央以外に梁間が付加されるもの。J4-J1の桁行の1辺が5間で構成されるもの。J5-J1の梁間の1辺の中央の柱穴が1基欠落するもの。J6-J1の桁行の1辺の中央の柱穴1基が欠落するもの。

K1-梁間3間×桁行5間の側柱の形態。K2-K1の1隅の柱穴が欠落するもの。K3-梁間4間×桁行6間の側柱の形態。K4-K3の梁間の1辺が3間、桁行の1辺が4間の形態。K5-梁間5間×桁行5間の形態。K6-梁間6間×桁行7間の側柱の形態。K7-梁間5間×桁行4間に配置される柱の内部に梁間3間×桁行2間の側柱の形態が内包されるもの。K8-梁間2間×桁行5間の側柱の形態。

L1a-桁行の2辺が溝で覆われる、梁間1間の側柱の形態。L1b-梁間の2辺が溝で覆われる、桁行1間の側柱の形態。L2-L1aの桁行の1辺が2本の溝で構成されるもの。L3-L1aの桁行が2辺共に2本の溝で構成されるもの。L4-L1bの梁間の1辺が2基の柱穴で構成されるもの。

M1a-L1aの梁間の中央に1基の柱穴が付加され、2間になるもの。M1b-L1bの桁行の中央に1基の柱穴が付加され、2間構成になるもの。M2a-L3の梁間の中央に1基の柱穴が付加されるもの。M2b-M2aの桁行の1辺の中央に1基の柱穴が付加されるもの。M3-1間の溝5本により構成される、梁間2間×桁行3間の側柱の形態。M4a-桁行方向に長い「L」字の溝2本により構成されるもの。M4b-1辺の桁行は1本の溝、1隅を含む梁間から桁行が「L」字の溝、1隅と1辺の梁間中央が柱穴で構成されるもの。

N1a-桁行方向に3本の溝で構成される総柱の形態。N1b-梁間方向に3本の溝で構成される総柱の形態。N1c-N1bの1隅が1基の柱穴で構成されるもの。N2-桁行方向に長い長方形の環状溝で、1本の桁行溝とで構成される総柱の形態。N3-「E」字の溝2本で構成される総柱の形態。

O-M1aの梁間に1間の溝が付加された梁間3間の側柱の形態。

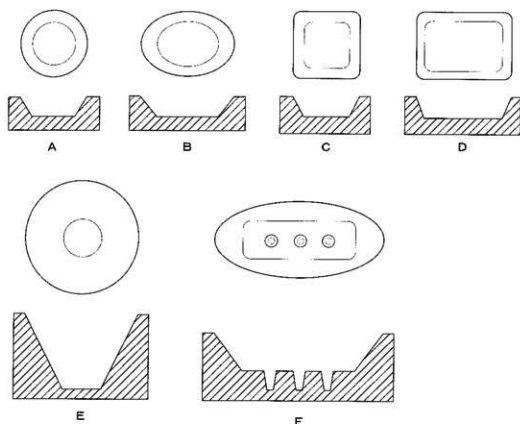
P1-所謂「柱列」。P2~P6-所謂「欄」。

2) 土坑

土坑は第6図に示したように分類した。当遺跡の特徴としては、住居等と同時期の墓塚が存在しないことが挙げられる。概略は以下のとおりである。

A-平面形態が円形を呈するもの。B-平面形態が楕円形を呈するもの。C-平面形態が方形を呈するもの。D-平面形態が長方形を呈するもの。E-平面形態が円形~楕円を呈し、断面は底面の小さい逆梯形を呈する比較的深さが深いもの。F-縄文時代の陥穴。

以上であるが、円形と楕円形、方形と長方形の違いは、長径と短径の差が1割を超えるものを楕円形、長方形とした。また、Eに分類した土坑は、1986「池端・西御堂」においては羽毛田伸博により、牛馬を使用した雨乞い等の呪術的な祭祀遺構とされ、1995「長野県考古学会誌75号」における花園弘の論考においては、墓芥処理土坑、1996「立正史学」における中山晋の論考「古代日本の「氷室」の実体」においては氷室とされたものである。縄文時代の陥穴Fはその性格上、遺物を伴うことはないが、遺跡から出土する打製石鏃をはじめとする縄文時代の石器や縄文土器片、他遺跡の例、遺跡が立地する出切台地上に認められる低湿地の痕跡の縁辺に構築される立地、他の土坑と明瞭に異なる覆土、特徴的な平・断面形態等から縄文時代の陥穴とした。



第6図 土坑の種類

2. 遺物

1) 土師器

○杯…杯は成形・調整・器形から次のように分類した。

A—ロクロ成形で底部にはヘラケズリだけが認められるものを一括する。内面の状態により、以下に細分する。

- A 1—ヘラミガキ後黒色処理
- A 2—ヘラミガキ
- A 3—ナデ後黒色処理
- A 4—ナデ
- A 5—暗紋+黒色処理
- A 6—ナデ後暗紋

B—ロクロ成形でロクロから糸で切離した後、ヘラケズリを施すもの。(明らかにロクロから糸で切離したと思われるものでも、糸切痕が残存しないものは除外する)。内面の状態により以下に細分する。

- B 1—ヘラミガキ後黒色処理
- B 2—暗紋+黒色処理
- B 3—ナデ
- B 4—ナデ後黒色処理

C—ロクロ成形で底部に糸切痕だけが認められるもの。内面の状態により以下に細分する。

- C 1—ヘラミガキ後黒色処理
- C 2—暗紋+黒色処理
- C 3—ナデ後黒色処理

- C 4 -内外面がヘラミガキ後黒色処理
- C 5 -ヘラミガキ
- C 6 -内面に暗紋が施され、内外面共に黒色処理。
- C 7 -内外面共にナデ後黒色処理
- D -ロクロ成形で底部に糸切痕だけが認められるもので、黒色処理が施されないもの。内面の状態により以下に細分する。
 - D 1 -ナデ
 - D 2 -ナデ+暗紋
- E -非ロクロ成形で須恵器杯蓋の模倣、あるいは模倣を原形とするもの。
- F -非ロクロ成形で須恵器杯身の模倣、あるいは模倣を原形とするもの。
- G -非ロクロ成形で半球状の形態もの。内面に黒色処理が施されないものをG 1、施すものをG 2に細分する。
- H -非ロクロ成形で、丸底を呈し、長い口縁部が外反する。I 縁部と底部の境には稜が形成される。
- I -所謂「畿内系暗紋」杯を一括しI 1とし、暗紋が欠落するものをI 2とした。
- J -甲斐型杯一括する。

○碗—高台が付加される杯の内身の深いものを碗とした。高台の形態により以下に分類した。

A -通常の高台が附付されるもの。内面の状態により以下に細分する。

- A 1 -ヘラミガキ後黒色処理
- A 2 -暗紋+黒色処理
- A 3 -ヘラミガキ
- A 4 -内外面共にヘラミガキ
- A 5 -ナデ+暗紋
- A 6 -内外面ナデ後黒色処理
- A 7 -内外面ヘラミガキ後黒色処理
- A 8 -内面黒色
- A 9 -内面ナデ

B -柱状高台が付加されるもの

○皿—高台が付加される杯の身の浅いものと、所謂「皿」を皿とした。高台の形態、有無により以下に分類した。

A -通常の高台が附付されるもの。内面の状態により以下に細分する。

- A 1 -ヘラミガキ後黒色処理
- A 2 -内外ヘラミガキ後黒色処理
- A 3 -内外ヘラミガキ

B -所謂「かわらけ」を一括する

C -柱状高台が付加されるもの

D -皿Bに高台が付加されるもの

E -灯明皿として特定できる形態的特徴を有するもの

○壺—壺は所謂「武蔵壺」と「ロクロ壺」とその他の壺に大別し、それぞれを細分した。

●武蔵壺—口縁部の形態・最大径の位置、台の有無により以下に分類した。

- A -「く」字の口縁部形態を呈し、I 縁部に最大径を有するもの。
- B -「く」あるいは「こ」字気味の口縁部形態を呈し、体部に最大径を有するもの。
- C -「こ」字のI 縁部形態を呈し、体部に最大径を有するもの。
- D -台が附付されるものを一括する。「く」字I 縁のものをD 1、「こ」字I 縁のものをD 2に細分した。
- E -Bの形態であるが、器壁の厚さや胎土がロクロ壺に近いもの。

●ロクロ壺—形態と最大径の位置により以下に分類した。

- A -I 縁部に最大径を有するもの。
- B -体部に最大径を有するもの。

C-須恵器臺Aと同様な形態を呈するもの。

D-台が貼付されるもの。

●壺-調整と最大径の位置により以下に分類した。

A-口縁部に最大径を有するもの。内外面共にヘラケズリ調整のものをA1、ハケメが併用されるものをA2に細分した。

B-体部に最大径を有するもの。内外面共にヘラケズリ調整のものをB1、ハケメが併用されるものをB2に細分した。

C-口縁部が広く鉢状の形態のものを一括する。調整はナデである。

D-内外面にヘラケズリ調整が施され、丸底を呈する外來系の壺を一括する。所謂「北野型」・「畿内系」壺。

E-内外面にヘラケズリ調整が施され、平底を呈する外來系の壺を一括する。

F-「甲斐型壺」に類するものを一括する。口縁部に最大径を有するものをF1、体部に最大径を有するものをF2に細分した。

○羽釜-鐶の形態により以下に分類した。

A-鐶が全周するもの。

B-鐶が断続するもの。

○甌-底部孔の形態と把手の有無により以下に分類した。

A-底部が全開のもの。把手を有さないものをA1、把手を有するものをA2、羽釜型のものをA3に細分する。

B-多孔のもの。

C-単孔のもの。

○壺・鉢・盤・蓋・鍋等-細分が複雑になり煩雑化するもの、出土量が乏しく分類の必要が認められないこれらの器種は分類せず一括した。

2) 須恵器

○杯-杯は成形・調整・器形から以下のように分類した。

A-底部にヘラによる成形・調整痕だけが認められるもの。

B-口クロから糸により切離した後、ヘラケズリが施されるもので、糸切痕が残存しているもの。

C-底部に糸切痕だけが認められるもの。

D-強く内傾する短いちあがり有するもの。

E-Dに比べちあがりが長く、内傾が弱いもの。

○有台杯-身の深さと高台の形態、底部の状態により以下に分類した。

A-高台が貼付され、身の浅いもの。底部にヘラによる成形・調整痕だけが認められるものをA1、糸切痕が伴うものをA2に細分した。

B-高台が貼付され、身の深いもの。底部にヘラによる成形・調整痕だけが認められるものをB1、糸切痕が伴うものをB2、碗型の形態を呈するものをB3に細分した。

C-削り出しの高台を有するもの。

○杯蓋-つまみの有無・形態、かえりの有無により以下に分類した。

A-脚宝珠つまみが貼付され、かえりを有さないもの。

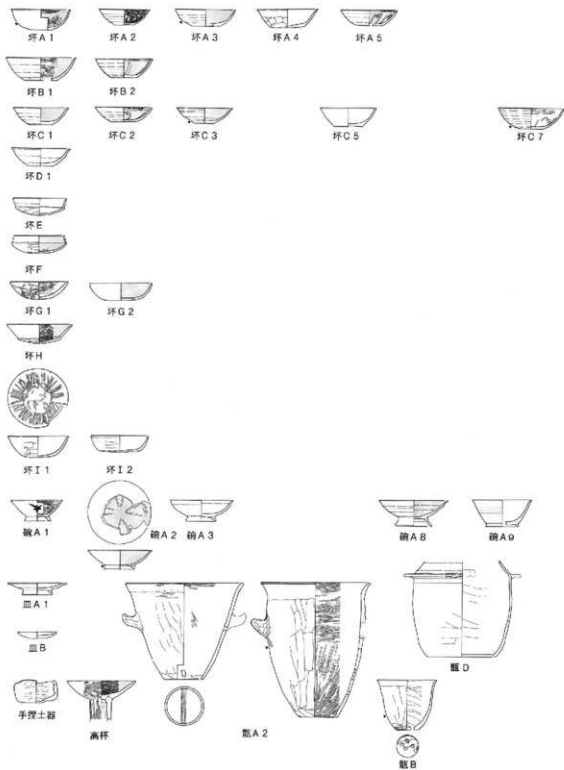
B-皿状のつまみが貼付され、かえりを有さないもの。

C-かえりを有するものを一括する。

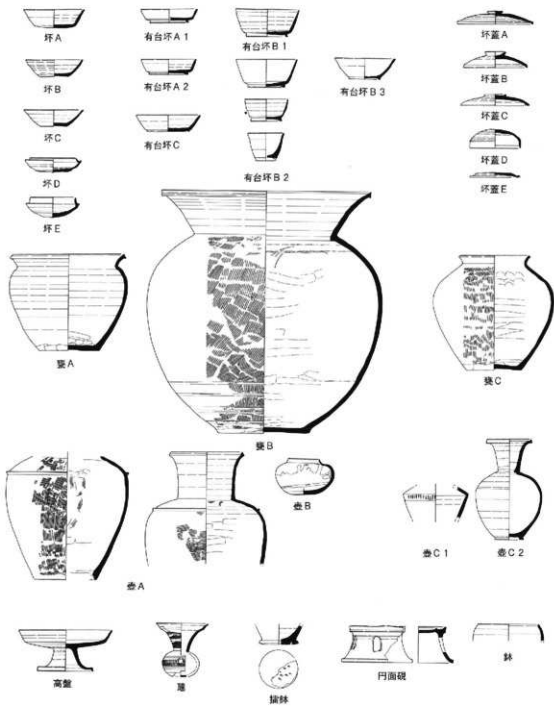
D-つまみを有さないもので、半球状、あるいは、天井部と口縁部の境に稜を有する形態のもの。

E-AないしBのつまみを有さない形態。

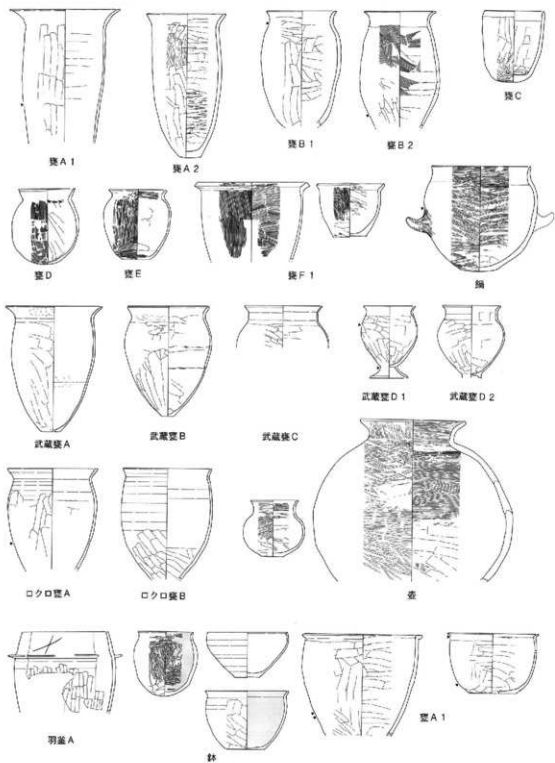
○甕-基本的に無台である。口縁部の形態を基本に以下に分類した。



第7图 土器の分類(1)



第8图 土器の分類(2)



第9図 土器の分類(3)

- A—広口で短い口縁部を有する鉢型のもの。
 B—広口で口縁部が長く、頸部が括れるもの。概して大型のものが多い。
 C—頸部が括れ、口縁部が比較的短いもの。壺に近い形態。

○壺—基本的に有台である。口縁部の形態により以下に分類した。

- A—所謂「凸帯文付四耳壺」を一括した。
 B—短頸壺。
 C—長頸壺を一括した。単純口縁のものをC1、有段のものをC2に細分した。

○甗・甑・各種瓶類・凹面硯等—出土量が乏しく分類の必要が認められないこれらの器種は分類せず一括した。

3) 灰釉陶器・緑釉陶器

通常使用されている器種名により分類した。器種内での細分は行わなかったが、窯式期や、産地が比定できるものは記載した。

4) 石器・石製品

石器・石製品は以下のように分類した。

○砥石—当遺跡において最も出土量が多い石器である。出土総数229点である。携帯用をA、通常の形態のものをBに大別し、それぞれ側面4面に使用痕が認められるものを1、側面に加え両端にも使用痕が認められるものを2として細別した。更に、使用面に条痕を伴う場合は末尾にJを、加工を伴う場合はKを付加した。

石材は以下のとおりであり、流紋岩製が最も多く認められた。

流紋岩	砂岩	凝砂岩	安山岩	ガラス質安山岩	粘板岩	凝灰岩	グリーンタフ	チャート	ホルンフェルス
142	48	2	14	5	12	2	2	1	1

○台石—45点の出土が認められる。石材的には安山岩製が最も多く40点を占める。その他にはガラス質安山岩、粘板岩、砂岩、グリーンタフ、凝鉄鉱製のものが1点ずつ認められた。

○凹石—凹石には、凹の形態から縄文時代的なものと、そうでないもの2種類が認められる。数量的には総出土数52点の内縄文時代的なもの5点に対し、そうでないもの47点である。石材も縄文時代的なものが、安山岩製3点、両峰石安山岩製と流紋岩製が各1点なのに対し、そうでないものは凝砂岩製42点、スコリア製3点、安山岩製2点と形態による差異を反映している。以上のような区分とは別に凹の存在する面から次のような分類を行った。

片面に凹が認められるものをA1、両面に凹が認められるものをB1、多面に凹が認められるものをC1に分類し、それぞれに凹と凹以外の加工両方が認められるものをA2、B2、C2として分類した。

○臼—全て突臼であり、安山岩製である。出土総数は13である。

○石製模造品—製品だけでなく原材も含めた。総数45点が出土している。石材は千枚岩23点、滑石12点、粘板岩3点、凝砂岩2点、砂岩2点、ホルンフェルス1点、珪化木1点である。

○剥片石器—打製石斧、磨製石斧、スクレイパー、剥片、その他に分類した。数量・石材の内訳は以下のとおりである。

打製石斧

ガラス質安山岩	安山岩	粘板岩	凝砂岩	砂岩	流紋岩
7	2	4	2	1	1

スクレイパー

黒曜石	粘板岩	チャート	凝砂岩	砂岩	ガラス質安山岩	千枚岩
6	5	2	2	1	1	1

磨製石斧

輝緑岩	凝砂岩	閃緑岩
1	1	1

剥片

黒曜石	粘板岩	チャート	珪藻石
11	2	1	1

その他

型磨石	チャート
3	1

○**軽石製品**—軽石に加工を加えたものを一括した。用途は不明なものが多い。石材はすべて軽石であってしかるべきであるが、溶結凝灰岩、スコリア、安山岩製のものも含まれている。総量は95点であり、大型、穿孔が認められるもの、扁平なもの、その他に分類した。分類項目毎の石材と数量の内訳は以下のとおりである。

大型	穿孔			扁平			その他	
	溶結凝灰岩	スコリア	軽石	スコリア	軽石	安山岩	スコリア	軽石
3	1	3	21	1	16	7	9	31

○**石鏃**—磨製、打製有茎、打製無茎に分類した。総量55点である。項目毎の数量と石材は以下のとおりである。磨製石鏃は弥生時代、打製石鏃の大半は縄文時代の所産と考えられる。

磨製有茎		打製有茎				打製無茎	
粘板岩	チャート	チャート	黒曜石	硬砂岩	チャート	粘板岩	黒曜石
3	1	2	6	1	6	8	28

○**玉類**—白玉、管玉、勾玉が認められる。総量は57点である。各項目毎の数量と石材は以下のとおりである。

白玉					碧玉				碧玉	
チャート	粘板岩	輝緑凝灰岩	砂岩	滑石	翡翠	粘板岩	輝緑凝灰岩	輝緑凝灰岩	瑪瑙	石英
2	2	2	3	26	1	4	4	1	1	1

○**紡錘車**—30点が出土している。石材は蛇紋岩製が最も多く19点、滑石製が8点、流紋岩製2点、砂岩製が1点である。

○**編物石**—190点が出土している。加工が認められないものA、側面に加工痕が認められるものB、先端に加工痕が認められるものC、側面と先端に加工痕が認められるものをDとして分類した。石材的には安山岩製が60点と最も多く、次いで閃緑岩製9点、粘板岩製6点、流紋岩製とチャート製が各4点、砂岩製2点、燧岩製・黄砂岩製・輝緑岩製・ガラス質安山岩製・両輝石安山岩製が各1点である。

○**磨石・敲石**—124点が出土している。磨だけが認められるものと、他の加工が伴うものとに大別される。石材は以下のとおりである。

磨石の機能だけを有するもの

閃緑岩2点、砂岩4点、硬砂岩4点、下牧岩1点、グリーンタフ1点、軽石1点、燧岩1点、ヒン岩1点、粘板岩5点、流紋岩4点、ガラス質安山岩4点、安山岩35点

その他

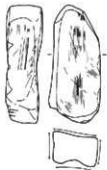
流紋岩1点、輝緑岩1点、グリーンタフ1点、石英閃緑岩1点、閃緑岩7点、砂岩3点、硬砂岩2点、粘板岩8点、ガラス質安山岩4点、安山岩33点。

○**その他**—他に分類不可能な石製品が5点認められる。石材は流紋岩・チャート・頁岩・石黒片岩・安山岩である。

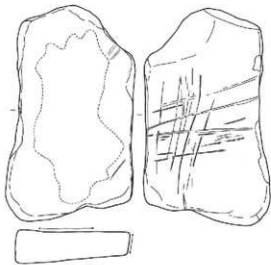
5) **鉄器・鉄製品、銅製品**—刀子・鏃・紡錘車・鎌・鋤先・鋤先・斧・鉋・針・釘・鏝・鉄・棒・鉄具・各種金具・古銭・鏡・不明品が大量に出土している。遺構の时期的な位置付けが明らかとなった時点で、時間の変遷に沿った分類を試みたいと思っている。そのため、今回は通常の機種名を記載し、細分はしない。



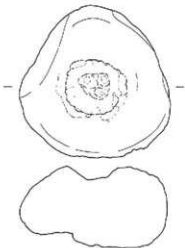
石6A



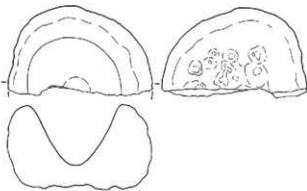
石6B



石6



石6



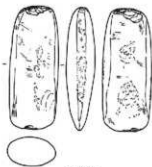
石6



石6C



石6D

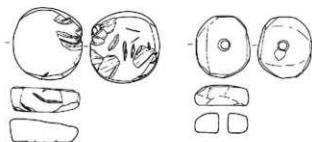


石6E

第10図 石器の分類 (1)



スクレイパー



ハンマー石



燧石



燧石 (有)



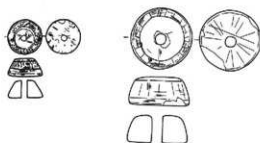
燧石 (有)



石



石



ハンマー石



石A



石B



石

第11図 石器の分類 (2)

3. 時期

住居址計測表の時期欄に記載した時期は、『西一本柳Ⅲ・Ⅳ』、『上芝宮Ⅱ・Ⅲ・Ⅵ』、『下曾根遺跡Ⅱ・Ⅲ・Ⅳ・Ⅴ・Ⅵ・Ⅶ』、『深堀遺跡Ⅱ・Ⅲ・Ⅴ』の時期区分を継承して使用している。詳細は以下のとおりである。

古墳時代

I期—5C後半～6C初頭

II期—6C前半～中葉

III期—6C中葉～7C初頭

IV期—7C代

奈良・平安時代

I期—8C第I四半期

II期—8C第II四半期

III期—8C第III四半期

IV期—8C第IV四半期～9C初頭

V期—9C前半

VI期—9C後半

VII期—10C前半

VIII期—10C後半

IX期—11C前半

X期—11C後半

XI期—12C前半

第Ⅱ章 遺構と遺物

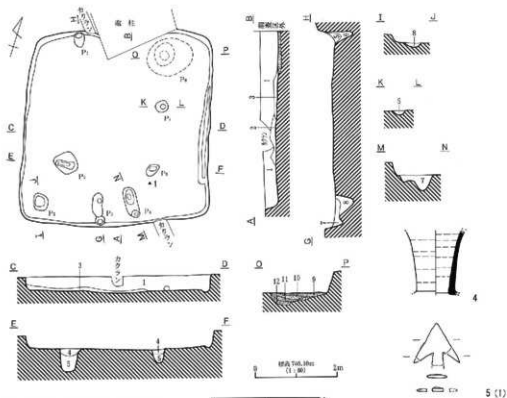
本書に掲載する遺構はH500号住居址～H750号住居址、F600号掘立柱建物址～F850号掘立柱建物址、D295号土坑～D435号土坑である。

しかし、整理調査が継続中のため、欠番の遺構が存在する状況になっている。本書以降に刊行される分冊において欠番となった遺構番号は補充し、最終的には連番とする予定である。

遺構・遺物の一覧表の書式は、全分冊を通し使用する予定であるが、不備が認められた場合は変更する。

一覧表中の略号については第Ⅰ章 第4節分類基準を参照されたい。





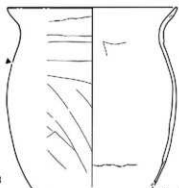
1. 黒褐色土層 (10932/2) ローム層・バクテリウム層等。
2. 褐色土層 (10932/4) ローム層多量。
3. 褐色土層 (10932/3) ローム層少量。
4. 黒褐色土層 (10932/2) ローム層少量、ロームブロックが散在。
5. 黒褐色土層 (10932/2) ローム層。
6. 黒褐色土層 (10932/5) ローム層少量。
7. 黒褐色土層 (10932/2) ローム層。
8. 黒褐色土層 (10932/2) ローム層。
9. 黒褐色土層 (10932/2) ローム層、バクテリウム少量。
10. 黒褐色土層 (10932/4) ローム層少量。
11. 黒褐色土層 (10932/2) ローム層少量。
- ※ 以上は黒褐色土層 (10932/2) 区域、
100〜150cm以下は黒土層。
- ◎ 埋土層。



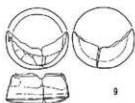
H500号住居址



H501号住居址 (1)



4 (4-9-12)

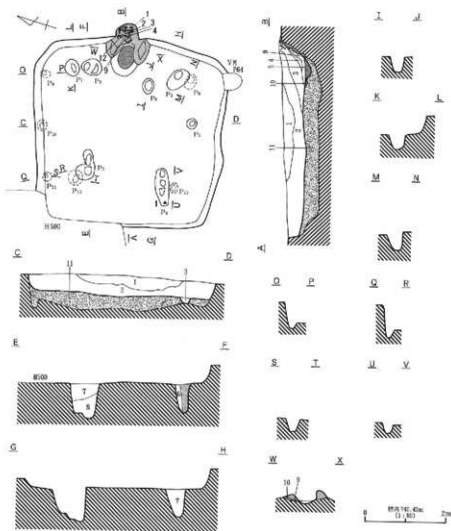


9

5 (1)

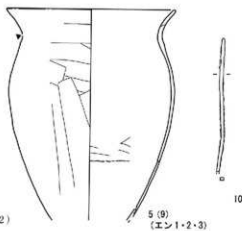
11 (1)

第12図 H500号住居址・H501号住居址 (1)

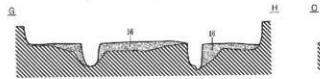


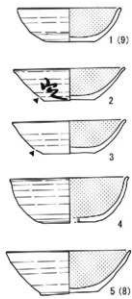
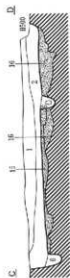
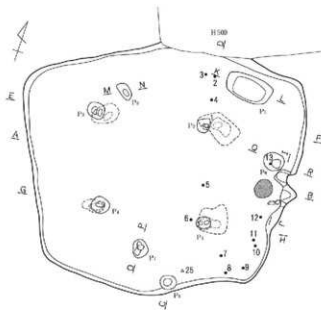


1. 埴輪土層 (1001/3) コーム靴・バリエーション大瓦。
2. 埴輪土層 (1001/3) コーム靴造。バリエーション大中央。右側の凹部はバリエーション大。
3. 埴輪土層 (1002/2) コーム靴造。バリエーション大中央。
4. 埴輪土層 (1002/3) 埴輪土層・埴輪土層・埴輪土層。
5. 埴輪土層 (1002/3) コーム靴造。
6. 埴輪土層 (1002/3) コーム靴・ロームブロック造。
7. 埴輪土層 (1003/3) コーム靴・ロームブロック造。
8. 埴輪土層 (1003/4) コーム靴・ロームブロック造。
9. 埴輪土層 (1003/4) コーム靴造。
10. 埴輪土層 (7.504/4) 埴輪土層・ローム靴造。
11. 埴輪土層 (7.504/4) 埴輪土層。
12. 埴土 (1003/3)。
13. 埴輪土層 (1003/4)。
14. 埴輪土層 (1003/3) コーム靴造。

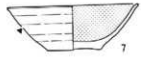
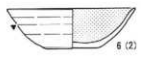
H501号住居址 (2)
第13図 H501号住居址 (2)



10

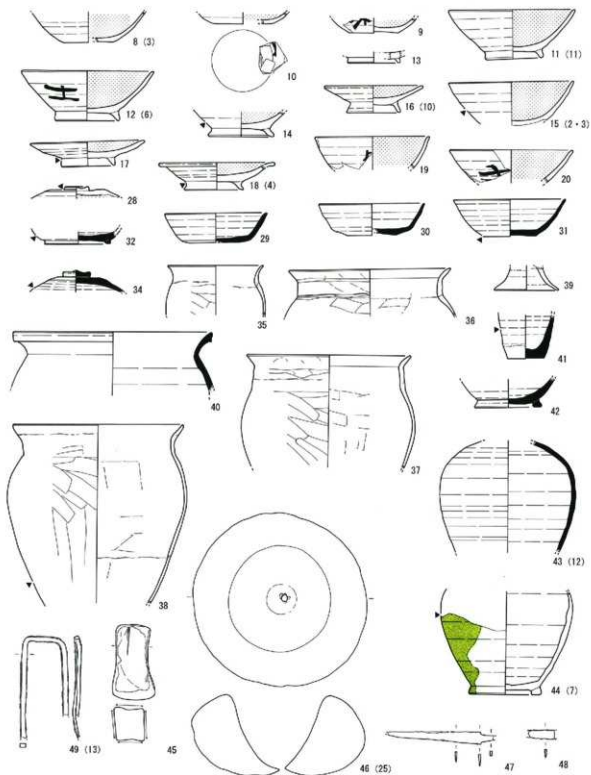


縮尺 1/250
0 2m

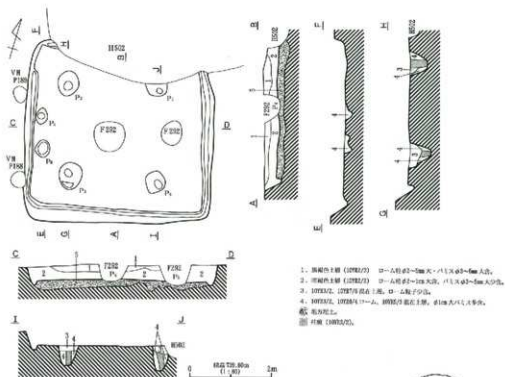


1. 遺構の上層 (1970/2) ローム層・パリス砂層-2m大径。
2. 遺構の上層 (1970/3) ローム層・パリス砂層-1m大径。
3. 遺構の上層 (1970/4) ローム層砂、柱ニ取付。
4. 遺構の上層 (1970/3) ローム層砂、パリス砂層-2m大径。
5. 土間-遺構の上層 (1970/3) ローム層・パリス砂層大径。ロームブロックの層大径。
6. 遺構の上層 (1970/3) ローム層・パリス砂層大径。
7. 土間-遺構の上層 (1970/3) ローム層。
8. 遺構の上層 (1970/3) ローム層、パリス砂層-1m大径。
9. 土間-遺構の上層 (1970/4) 砂層ローム層上層。
10. 遺構の上層 (1970/3) ローム層。
11. 遺構の上層 (1970/3) 粘土取付。
12. 遺構の上層 (1970/4) ローム層。
13. 遺構の上層 (7. 201/4) ローム取付。
14. 遺構の上層 (1970/4) ローム取付。
15. 遺構の上層 (1970/4) ローム取付。
16. 遺構の上層 (1970/4) ロームブロック層-1m大・パリス砂層-2m大径。
17. 1970/3, 1970/4の掘出層。ローム層・ロームブロック層-2m大・1970/3ブロック (砂層-2m大・パリス砂層-2m大径)。
18. 粘土 (7. 201/4)。
19. 粘土 (1970/3) ローム取付。
20. 粘土 (1970/3) ローム取付。
21. 遺構の上層 (1970/3) ローム層・パリス砂層-2m大径。
22. 遺構の上層 (1970/3) ローム層・パリス砂層-1m大径。
23. 遺構の上層 (1970/3) ローム層砂、柱ニ取付。
24. 遺構の上層 (1970/3) ローム層砂、パリス砂層-2m大径。
25. 遺構の上層 (1970/3) ローム層砂、パリス砂層-1m大径。
26. 遺構の上層 (1970/3) ローム層砂、パリス砂層-1m大径。
27. 遺構の上層 (1970/3) ローム層砂、パリス砂層-1m大径。
28. 遺構の上層 (1970/3) ローム層砂、パリス砂層-1m大径。
29. 遺構の上層 (1970/3) ローム層砂、パリス砂層-1m大径。
30. 遺構の上層 (1970/3) ローム層砂、パリス砂層-1m大径。
31. 遺構の上層 (1970/3) ローム層砂、パリス砂層-1m大径。
32. 遺構の上層 (1970/3) ローム層砂、パリス砂層-1m大径。
33. 遺構の上層 (1970/3) ローム層砂、パリス砂層-1m大径。

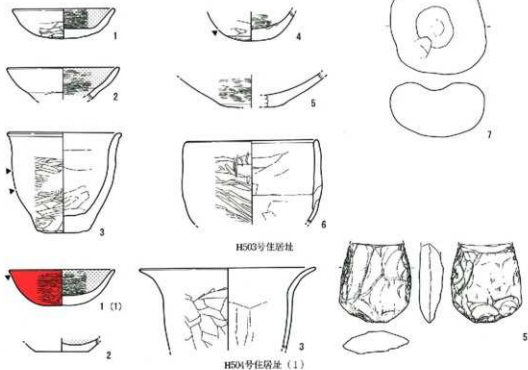
H502号住居址 (1)
第14図 H502号住居址 (1)



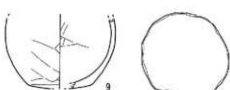
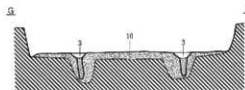
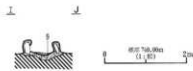
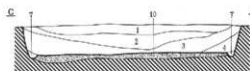
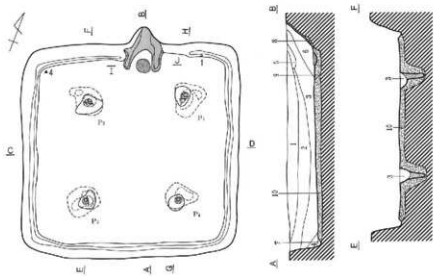
第15图 H502号住居址(2)



1. 陶器片群 (1000/2) □—A径43-50cm、H13x43-50cm入底。
 2. 陶器片群 (1000/2) □—A径43-50cm、H13x43-50cm入底。
 3. 1000/2、1000/2の底片。□—A径43-50cm。
 4. 1000/2、1000/2の底片。H13x43-50cm、H13x43-50cm入底。
- 北方向
- 北方向



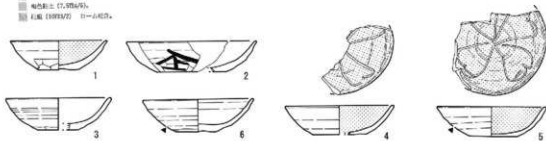
第16図 H503号住居址・H504号住居址 (1)



1. 褐色土層 (1000/2) ローム質・パリス質 ϕ 5-6cm大粒。
2. 褐色土層 (1000/2) ローム質・1000/2ブロック質、 ϕ 2cm大パリス質。
3. 褐色土層 (1000/4) ローム質層、 ϕ 5-6cm大パリス質。
4. 褐色土層 (1000/3) ローム質・1000/3ブロック質。
5. 濃い赤褐色土層 (1000/4) 1000/4質ブロック質。
6. 褐色土層 (1000/4) 1000/4質ブロック質。
7. 褐色土層 (1000/4) ローム質。
8. 褐色土層 (1000/2) ローム質。
9. 褐色土層 (7,100/4) ϕ 5-6cm大粘土ブロック質。
10. 褐色土層 (1000/4) ローム土層、 ϕ 5-6cm大パリス質。
11. 粘土 (1000/4)。
12. 褐色土 (7,100/4)。
13. 石層 (1000/7) ローム質。

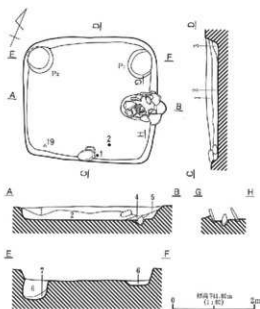
H505号住居址 (2)

10 (1)

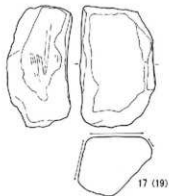
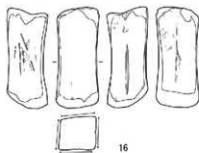
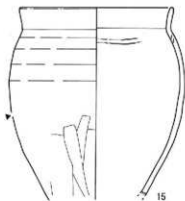
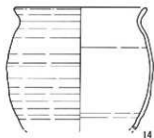
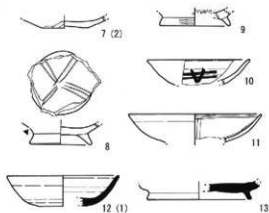


H506号住居址 (1)

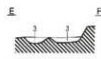
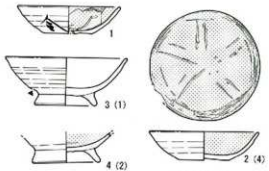

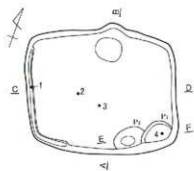
第18図 H505号住居址 (2)・H506号住居址 (1)



1. 溝堀の上層 (1982/2) コーム型フ・40-50cm入のヒス少。
 2. 溝堀の上層 (1982/2) コーム型フ・40cm入のヒス多。
 3. 溝堀の上層 (1982/2) コーム型フ・40cm入のヒス多。
 4. 溝堀の上層 (1982/2) 粘土。
 5. 溝堀の上層 (1982/2) コーム型フ・粘土少。
 6. 溝堀の上層 (1982/2) コーム型フ・ロームブロック・ヒス少。
 7. 溝堀の上層 (1982/2) コーム型。
- 粘土
 ▨ ヒス少

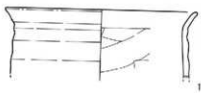
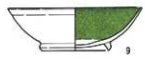


H506号住居址 (2)
 第1982 H506号住居址 (2)

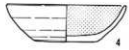

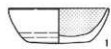


- 1. 黄褐色土層 (1002/2) □-山崎子→バシメツ山。
- 2. 黄褐色土層 (1002/2) □-山崎子→バシメツ山。
- 3. 黄褐色土層 (1002/2) □-山崎子→バシメツ山。

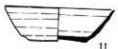
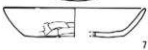
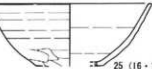
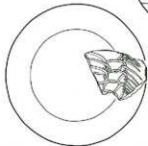
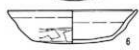
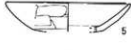
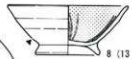
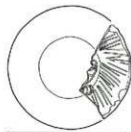
地層厚 30cm (1/10)



H507号住居址



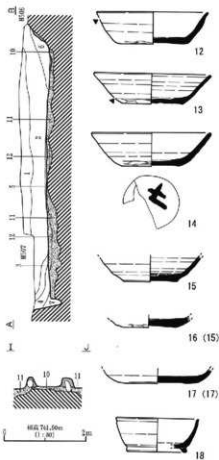
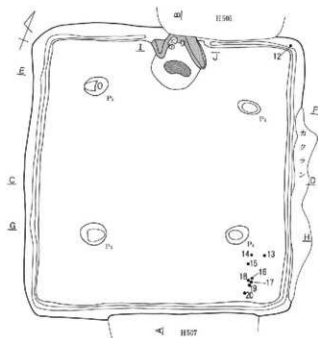


11 (3)

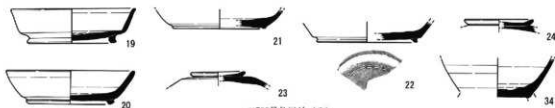


H508号住居址 (1)

第20图 H507号住居址・H508号住居址 (1)

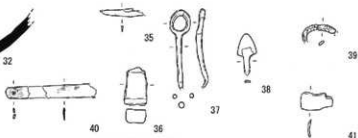
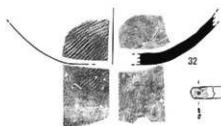
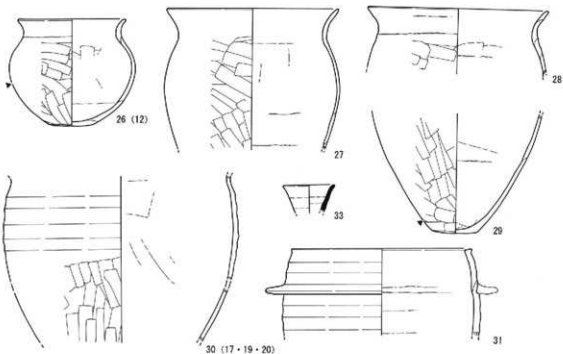


1. 赤褐色土層 (10702/2) 灰土層、 $\phi 2 \sim 3\text{mm}$ のパリス石。
 2. 赤褐色土層 (10702/2) 灰土層、粘土ブロック、 $\phi 2\text{mm}$ のパリス石。
 3. 赤褐色土層 (10702/4) コーム状、赤褐色土層、 $\phi 2\text{mm}$ 以下のパリス石。
 4. 赤褐色土層 (10702/2) コーム状、パリス石、炭化植物。
 5. 赤褐色土層 (10702/2) 炭化植物。
 6. 赤褐色土層 (10704/2) コーム状、炭化植物。
 7. 赤褐色土層 (10704/2) コーム状、赤褐色土層。
 8. 赤褐色土層 (10702/2) コーム状、粘土ブロック、コーム状、 $\phi 2 \sim 3\text{mm}$ のパリス石。
 9. 赤褐色土層 (10702/2) コーム状、赤褐色土層。
- 赤褐色土層 (10704/2) 粘土、粘土、炭化植物、赤褐色土層。
 赤褐色土層 (10702/2) コーム状、粘土ブロック、粘土。
 粘土、粘土、粘土。
 粘土 (10702/2) 粘土、炭化植物。
 粘土、粘土、粘土。
 粘土 (10704/2) 粘土、炭化植物。



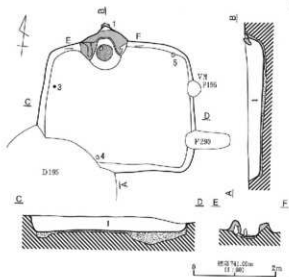
H508号住居址 (2)

第21図 H508号住居址 (2)

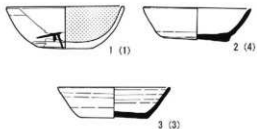


H508号住居址 (3)

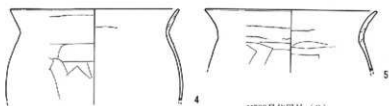
1. 土器・漆器の土層 (H508/3) 100%の土層・土層の厚さは、約10cm。
 2. 土器。
 3. 漆器。
 4. 土器。



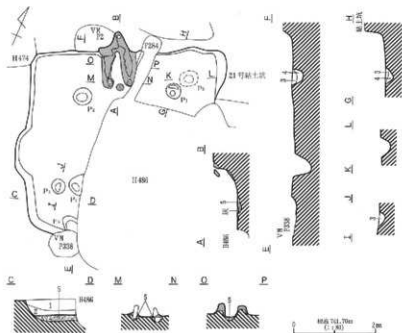
H509号住居址 (1)



第22図 H508号住居址 (3)・H509号住居址 (1)



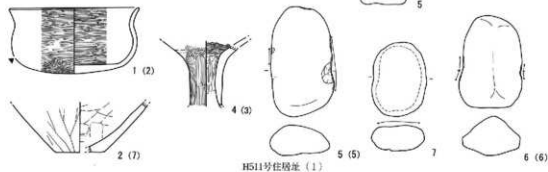
H509号住居址(2)



1. 土間・基礎土層 (1003/2)
2. 土間・基礎土層 (1005/2) ④南丸2003年ローマプロテクト
3. 柱石土層 (1006/2) 1007年ローマ・1008/2年土層
4. 土間・基礎土層 (1007/2) 1007年ローマ・1008/2年土層
- ⑤ 1003/2年土層・1003/4年ローマ土層
- 埋没地層土 (1003/2)

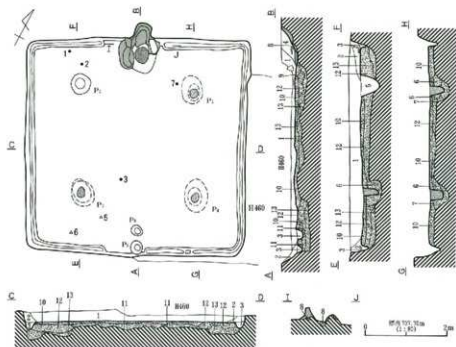


H510号住居址




H511号住居址(1)

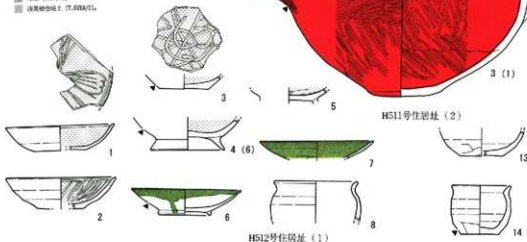
第23図 H509号住居址(2)・H510号住居址・H511号住居址(1)



1. 埋藏土層 (1003/2) φ100cm 大ローム散在、φ200cm 大バリス土。
2. 埋藏土層 (1003/4) バラダー一枚ローム土層 (1003/2) 準同。
3. 埋藏土層 (1003/2) φ20~30cm 大バリス土。
4. 埋藏土層 (1003/4) φ5~10cm 大のツボ粘土ブロック散在、φ100cm 大バリス土少量。
5. におい沢埋藏土層 (1003/2) φ100cm 大バリス土・バラダー一枚ローム土。
6. 埋藏土層 (1003/2) φ100cm 大埋藏土層散在。
7. 石質埋藏土層 (1003/6) ローム土層、φ100cm 大埋藏土層少量。
8. におい沢埋藏土層 (1003/4)。
9. 埋藏土層 (1003/2) 4×4m 大バラダー一枚ローム・φ100cm 大埋藏土層散在。
10. におい沢埋藏土層 (1003/2) φ100cm 大ローム土・バリス土、φ5~20cm 大埋藏土層散在。
11. 埋藏土層 (1003/2) バラダー一枚埋藏土層・φ100cm 大バリス土少量。
12. 埋藏土層 (1003/2) バラダー一枚バリス土、φ5~10cm 大埋藏土層散在。
13. 埋藏土層 (1003/2) φ5~10cm 大埋藏土層散在、埋藏土層バリス土少量。
14. 柱土 (1003/4) バラダー一枚ローム・バリス土少量。
15. 柱土 (1003/4)。
16. 埋藏土層 (1003/2)。

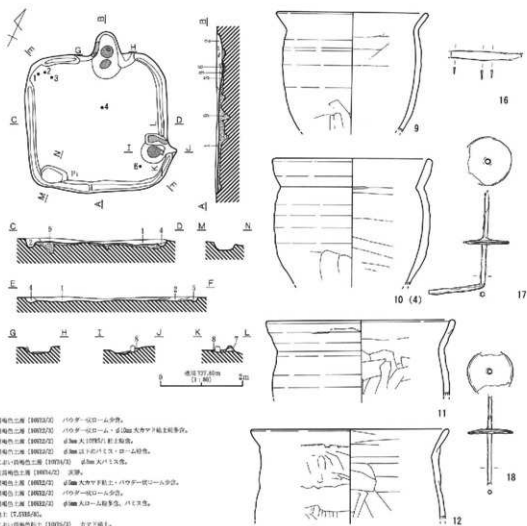


H511号住居址 (2)




H512号住居址 (1)

第24図 H511号住居址 (2)・H512号住居址 (1)



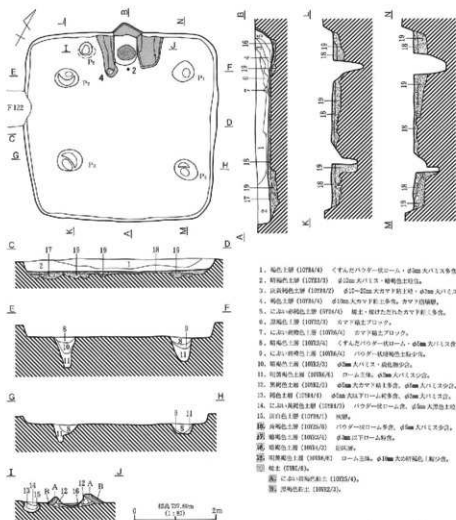
- 1. 黒褐色土器 (1993/2) パワチ一辺ローム少量。
- 2. 黒褐色土器 (1993/2) パワチ一辺ローム・約3mm大ウツギ土粒多数。
- 3. 黒褐色土器 (1993/2) 約3mm大ウツギ土・約1mm粒。
- 4. 黒褐色土器 (1993/2) 約3mm以上のウツギ・ローム粒。
- 5. におい・白褐色土器 (1993/2) 約3mm大ウツギ。
- 6. 灰褐色土器 (1993/2) 赤漆。
- 7. 灰褐色土器 (1993/2) 約3mm大ウツギ土・パワチ一辺ローム少量。
- 8. 黒褐色土器 (1993/2) パワチ一辺ローム少量。
- 9. 黒褐色土器 (1993/2) 約3mm大ウツギ土・パワチ。
- 10. 黒褐色土器 (1993/2) 約3mm大ウツギ土。
- 11. 灰褐色土器 (1993/2) 赤漆。
- 12. におい・白褐色土器 (1993/2) 赤漆。



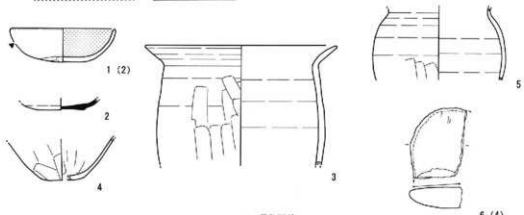
H512号住居址 (2)

15 (1・2・3)

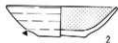

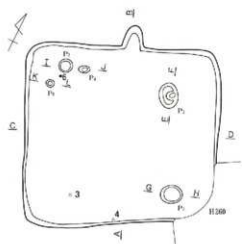
第25図 H512号住居址 (2)



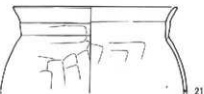

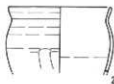
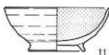
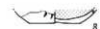
1. 堀の上層 (10794/1) < 平土のバラツキ一様。d10m 大穴1基多発。
2. 堀の上層 (10793/1) d10m 大穴1基・堀堀土1基多発。
3. 堀の上層 (10794/2) d10~15m 大穴1基多発。d10m 大穴1基多発。
4. 堀の上層 (10794/3) d10m 大穴1基多発。d10m 大穴1基多発。
5. 堀の上層 (10794/4) 堀土・堀跡1基の大穴1基多発。
6. 堀の上層 (10793/2) 堀土・堀跡1基多発。
7. 堀の上層 (10794/5) 堀土・堀跡1基多発。
8. 堀の上層 (10793/2) < 平土のバラツキ一様。d10m 大穴1基多発。
9. 堀の上層 (10794/6) d10m 大穴1基多発。
10. 堀の上層 (10793/3) d10m 大穴1基・堀堀土1基多発。
11. 堀の上層 (10794/7) d10m 大穴1基多発。d10m 大穴1基多発。
12. 堀の上層 (10793/4) d10m 大穴1基多発。d10m 大穴1基多発。
13. 堀の上層 (10794/8) d10m 大穴1基多発。d10m 大穴1基多発。
14. 堀の上層 (10794/9) d10m 大穴1基多発。d10m 大穴1基多発。
15. 堀の上層 (10794/1) 堀堀土。
- 堀堀土の上層 (10794/10) d10m 大穴1基多発。d10m 大穴1基多発。
- 堀堀土の上層 (10794/11) d10m 大穴1基多発。
- 堀堀土の上層 (10794/12) d10m 大穴1基多発。
- 堀堀土の上層 (10794/13) d10m 大穴1基多発。
- 堀堀土の上層 (10794/14) d10m 大穴1基多発。
- 堀堀土の上層 (10794/15) d10m 大穴1基多発。
- 堀堀土の上層 (10794/16) d10m 大穴1基多発。
- 堀堀土の上層 (10794/17) d10m 大穴1基多発。
- 堀堀土の上層 (10794/18) d10m 大穴1基多発。
- 堀堀土の上層 (10794/19) d10m 大穴1基多発。
- 堀堀土の上層 (10794/20) d10m 大穴1基多発。
- 堀堀土の上層 (10794/21) d10m 大穴1基多発。
- 堀堀土の上層 (10794/22) d10m 大穴1基多発。



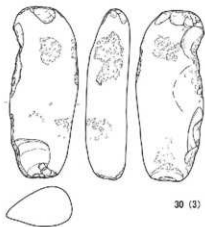
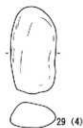
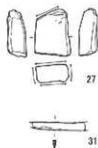
H513号住居址
第26回 H513号住居址



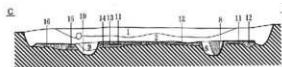
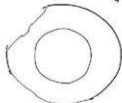
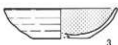
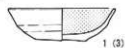

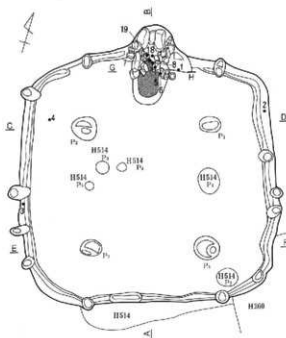
1. 甲殻色土器 (4000/13) 径2-7cm 丸底付付・径3cm 丸ノ口文・1000/13のフロッタ・産物物中身。
 2. 甲殻色土器 (4000/13) ハンター・産物・土器。
 3. 甲殻色土器 (4000/13) 径3cm 丸ノ口文・丸底土器。同産物中身。



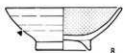
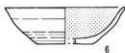
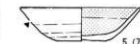
H514号住居址 (1)
 第27図 H514号住居址 (1)



H514号住居址 (2)

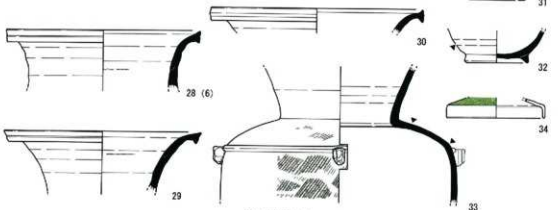
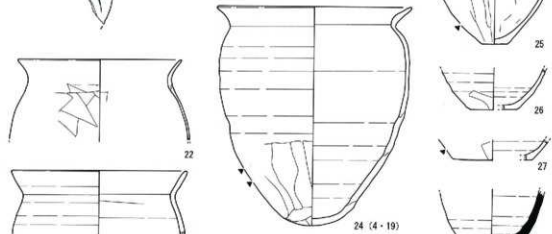
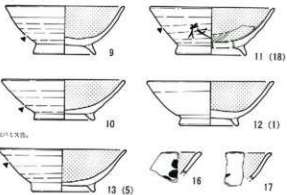


H515号住居址 (1)

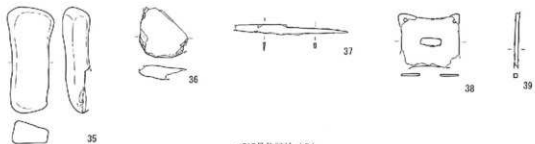


第28图 H514号住居址 (2)・H515号住居址 (1)

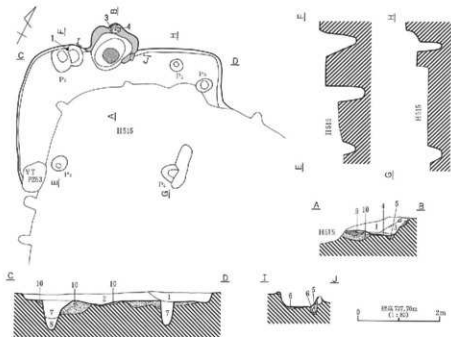
1. 緑褐色土層 (1982/2) パワチ-紋(ローム)少発, $\phi 300$ 大バリス缶。
2. 緑褐色土層 (1982/6) $\phi 300$ 大バリス缶。
3. 褐色土層 (1982/6) 灰多発, 緑土発。
4. 褐色土層 (1982/4) パワチ-紋(ローム), $\phi 300$ 大バリス缶。
5. 黒褐色アコクス。
6. 灰土層 (1984/4) 灰土発, $\phi 300$ 大バリス缶(緑土層)。
7. 緑褐色土層 (1982/6) パワチ-紋 $\phi 300$ 大バリス, $\phi 300$ 大バリス(2層)上緑発。
8. 赤い砂褐色土層 (1982/7) ローム土発, $\phi 300$ 大バリス・褐色土発。
9. 緑褐色土層 (1982/7) $\phi 300$ 大黒褐色土多発, パワチ-紋(ローム), $\phi 300$ 大バリス少発。
10. 緑褐色土層 (1982/4) $\phi 300$ 大黒褐色土多発・ローム発, $\phi 300$ 大バリス多発。
11. 緑褐色土層 (1982/7) パワチ-紋(ローム)少発。
12. 赤い砂褐色土層 (1982/7) くすんだパワチ-紋(ローム)多発, $\phi 300$ 大黒褐色土多発・ $\phi 300$ 大バリス発。
13. 緑褐色土層 (1982/2) $\phi 5-3000$ 大黒褐色土多発, $\phi 300$ 大バリス発。
14. 緑褐色土層 (1982/2) パワチ-紋 $\phi 300$ 大バリス・ $\phi 300$ 大バリス発。
15. 緑褐色土層 (1982/4) $\phi 300$ 大バリス。
16. 緑土 (1982/6)。
17. 緑土 (1982/6)。



H515号住居 (2)
 第29図 H515号住居 (2)



H515号住居址 (3)



1. 漆褐色土層 (12022/20) パワチー壁コロム、 $\phi 200$ 大バリス、 $\phi 150$ 木炭包土貯池。
2. 褐色土層 (10022/20) パワチー壁コロム、 $\phi 100$ 大漆色土貯池、 $\phi 100$ 大バリス貯池。
3. 褐色土層 (10022/20) パワチー壁コロム、 $\phi 100$ 大漆色土貯池、 $\phi 100$ 大バリス貯池。
4. 褐色土層 (12512/41) 粘土貯池。
5. 漆褐色土層 (10022/20) パワチー壁コロム貯池。
6. 漆褐色土層 (10022/20) コーム土層、パワチー壁褐色土貯池。
7. 漆褐色土層 (10022/20) パワチー壁コロム貯池。
8. 漆褐色土層 (12022/20) パワチー壁コロム貯池、 $\phi 100$ 大漆色土貯池、 $\phi 100$ 大バリス貯池。
9. 漆褐色土層 (12022/20) 漆褐色土貯池、パワチー壁コロム、 $\phi 100$ 大バリス貯池。
10. 漆褐色土層 (12022/20) $\phi 100$ 大バリス、漆褐色土貯池。
11. 漆褐色土層 (12022/20)。
12. 漆褐色土層 (12022/20)。

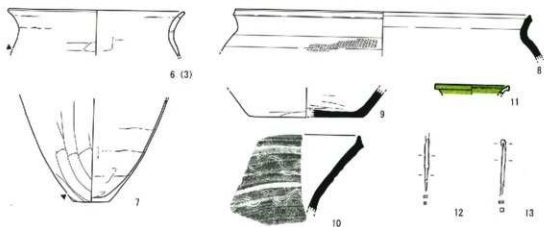


H516号住居址 (1)


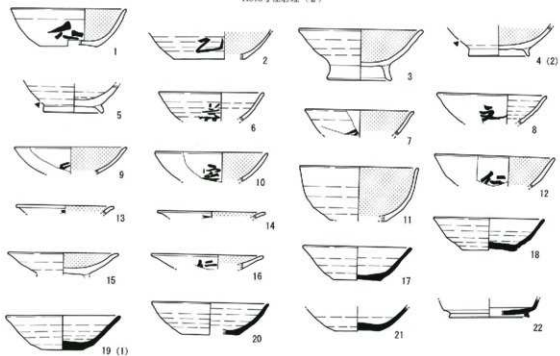
第30図 H515号住居址 (3)・H516号住居址 (1)



5 (3-4)



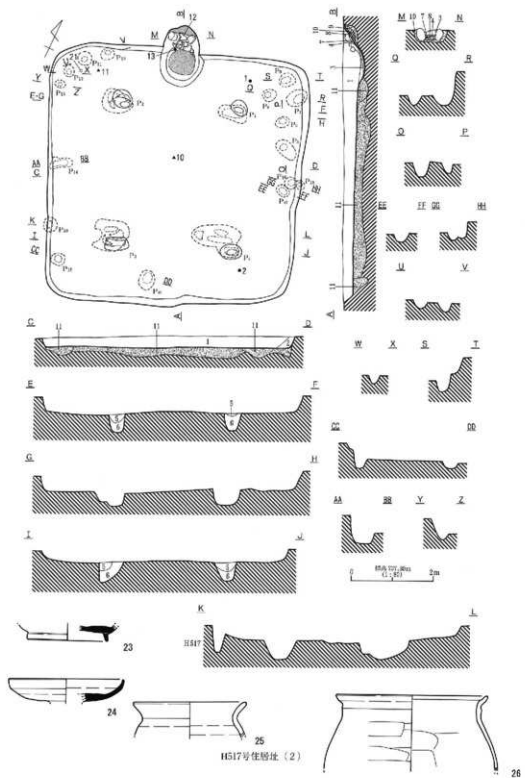
H516号住居址 (2)



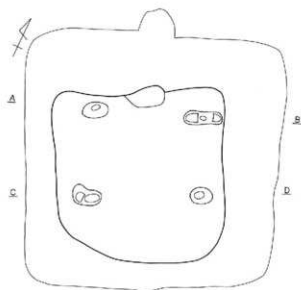
H517号住居址 (1)

32 (12)

第31图 H516号住居址 (2) · H517号住居址 (1)



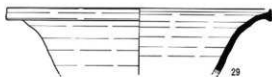
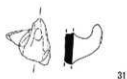

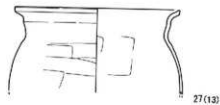
第32图 H517号住居址(2)



旧住居

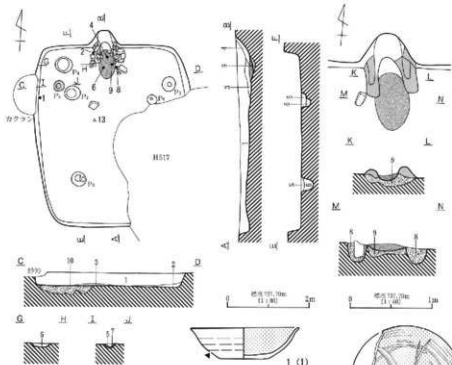
標高 771.40m
(1:50) 2m

1. 焼成土層 (2004/2) φ300 大バリエタ、パワダ・鉄ローム・灰ブロック (2000/2)・焼成物少量。
2. 焼成土層 (2003/23)。
3. 焼成土層 (2003/41)。
4. 上記1-3層特色土層 (2000/24)。
5. 焼成土層 (2002/4) φ200 大バリエタ。
6. 焼成土層 (2002/2) パワダ・鉄ローム多量、φ150 大鉄釘土釘多。
7. 焼成土層 (7, 2005/1) 灰多量。
8. 焼成土層 (7, 2004/4) シマダ・粘土・焼土ブロック多。
9. 赤褐色土層 (2003/3) φ300 大バリエタ。
10. 赤褐色土層 (2003/2) φ300 大バリエタ。
11. 付焼成土層 (2003/3) φ300 大赤褐色土釘・φ300 大バリエタ。
12. 地1 (2002/2)。
13. 赤褐色土 (2001, 7/1)。

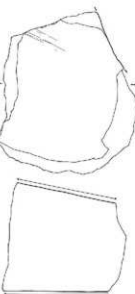
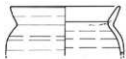
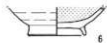
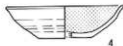
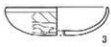
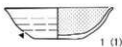


H517号住居址 (3)

第33図 H517号住居址 (3)



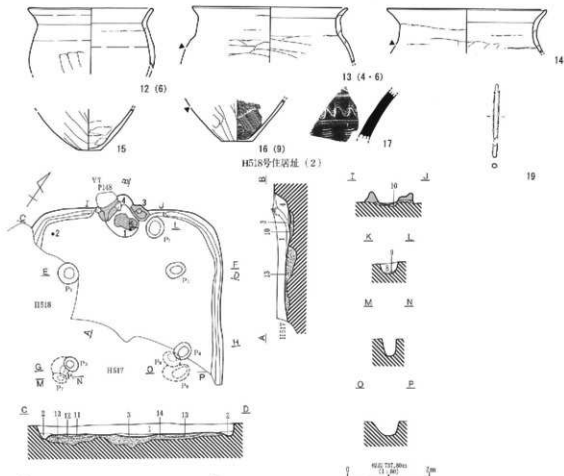
1. 須賀地土層 (H518/2) 砂-5mm 粘土 (1) 土質、泥化層中位。
 2. 須賀地土層 (H518/3) 砂-1mm 砂子-ハコ土質。
 3. 須賀地土層 (H518/4) 泥付物土、粘土少許。
 4. 須賀地土層 (H518/4/2) 粘土-砂、硬土質。
 5. 須賀地土層 (H518/4/3) コ-ム、細砂土質。
 6. 須賀地土層 (H518/4/4) コ-ム土質。
 7. 中込地土層 (H518/5/1) 粘土層、砂の内層に存在する。
 8. 須賀地土層 (H518/5/2) 粘厚な層間の硬質粘土。
 9. 須賀地土層 (H518/5/3) コ-ム土質。
 10. 須賀地土層 (H518/5/4) コ-ム土質。
 11. 粘土 (H518/6)。
 12. 須賀地土 (H518/7) 砂-5mm 硬質粘土。



H518号住居址 (1)

第34図 H518号住居址 (1)

18 (13)



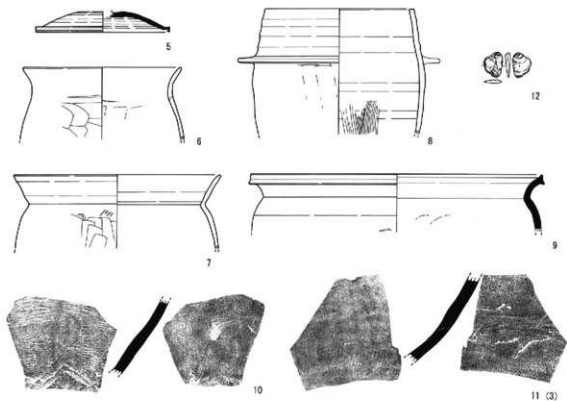
H518号住居址 (2)

H519号住居址 (1)

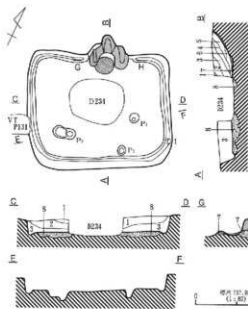
1. 赤褐色土層 (1798/2) 砂~細砂を主とし、粘土ブロックを含む。
2. 赤褐色土層 (1798/3) ローム砂子多量、粘土少量。
3. 褐色土層 (7, 1794/4) 粘土多量、カマド痕跡あり。
4. 赤褐色土層 (7, 1793/4) 粘土多量、砂、炭化物。
5. 赤褐色土層 (1792/3) ローム砂子・ロームブロック・粘土多量。
6. 粘土・砂質土層 (1794/3) ローム砂子多量、砂~細砂を主とし、粘土少量。
7. 赤褐色土層 (1792/3) 1792/2多量、ローム砂子多量、粘土少量。
8. 赤褐色土層 (1792/3) 粘土ブロック (砂土質)・炭化物多量。
9. 赤褐色土層 (1792/3) 粘土多量。
10. 赤褐色土層 (1794/3) ローム砂子・ロームブロック多量。
11. 赤褐色土層 (1792/3) ローム砂子・粘土多量。
12. 赤褐色土層 (7, 1791/1) 粘土多量。
13. 赤褐色土層 (1792/3) ローム砂子・ロームブロック・砂~細砂を主とし、粘土多量、1792/1ブロック多量。
14. 赤褐色土層 (1792/3) ローム多量。
15. 粘土。
16. 粘土 (1792/3)。
17. 砂土。
18. 粘土 (1792/3)。
19. 砂土。
20. 粘土 (1792/3)。



第35図 H518号住居址 (2)・H519号住居址 (1)

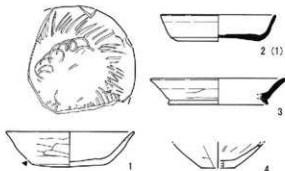


H519号住居址(2)



H520号住居址(1)


1. 初期土壁 (1992/3) バリスコ石。
 2. 初期土壁 (1993/2) コーム粘土質、φ2~3mmスリット。
 3. 初期土壁 (1993/3) 1992/3ブロック等。
 4. 初期土壁 (1993/4) コーム粘土等。
 5. 初期土壁 (1993/3) 粘土ブロック等。
 6. 1991-446の土壁 (1992/3) 粘土土層、期転出納管土・板敷土。
- 字 初期土壁 (1992/2) コーム粘土・コームブロック等。
 瓦 初期土壁 (1993/4) コーム粘土・コームブロック等、1992/3ブロック(φ1~3mm)等。
 1991-446の土壁 (1993/3) 粘土土層。
 焼土



第36図 H519号住居址(2)・H520号住居址(1)



5

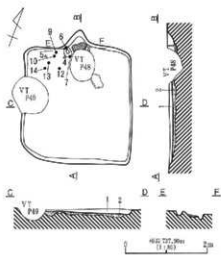


6



7

H520号住居址(2)



1 (6)



2 (7)



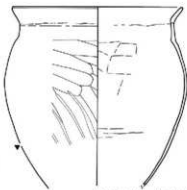
3



4



12



5 (7・9・10・12・13・14)

1. 黒褐色土層 (H520/2) 62-30cm x 11cm x 5cm.
 2. 黒褐色土層 (H520/2) コーム状の・コムアロップ状の、深さ1プロット・62-30cm x 11cm x 5cm.
 3. 黒土。



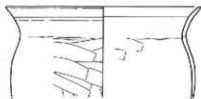
6



8



10 (4)



7 (10)



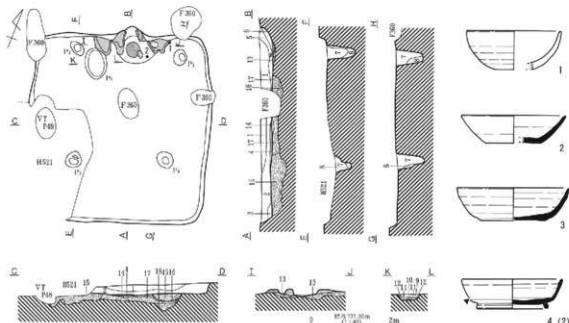
9



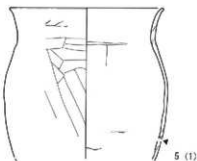
11 (5)

H521号住居址

第37回 H520号住居址(2)・H521号住居址

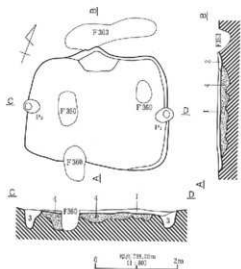


1. 漆黒色土層 (1002/2) 約2-3m厚のバリス土層。
2. 漆黒色土層 (1002/2) バリス土層中、約1m厚の ϕ 10cm程度のブロック状物、ローム層存在。
3. 暗褐色土層 (1003/2) 暗褐色粘土層中。
4. 褐色土層 (1002/2) 灰化層中、土層中。
5. 漆黒色土層 (1003/2) 暗褐色粘土ブロック層中。
6. 赤褐色土層 (1004/2) 粘土層中、焼土層・灰化層。
7. 赤褐色土層 (1002/2) バリス土層、ローム層が少量。
8. 褐色土層 (1004/2) ローム土層。
9. 褐色土層 (7.1004/2) 焼土層中、灰化層。
10. 暗褐色土層 (1003/4) 灰化層。
11. 灰白色土層 (1008/1) 灰化層。
12. 褐色土層 (1004/4) 灰化層。
13. 暗褐色土層 (1003/4) ローム層。
14. 暗褐色土層 (1005/5) ローム層中、1002/2-1003/2のブロック状物、存在。
15. 暗褐色土層 (1003/2) ローム層中・バリス土層中。
16. 赤褐色土層 (7.1002/2) 焼土層中。
17. 漆黒色土層 (1002/2) ローム層中・バリス土層中。
18. 赤褐色土層 (1004/2) ローム層中。
19. 赤褐色土層 (1004/2) 赤褐色土層中。
20. 焼土 (1004/2)。

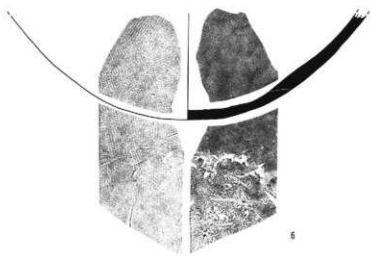
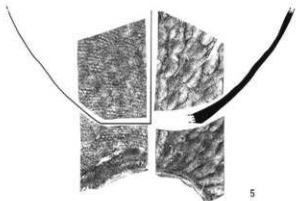
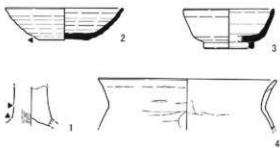


HS22号住居址

第38図 HS22号住居址



1. 西院地上層 (1000/1) 西-東 方向(北東)。
 2. 中院地上層 (1000/4) 南-北 方向。
 3. 東院地上層 (1000/2) 西-東 方向(北東)。
- 注: 壁石厚1.0。

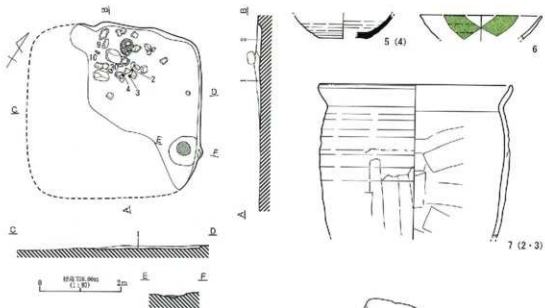


H523号住居址



H524号住居址(1)

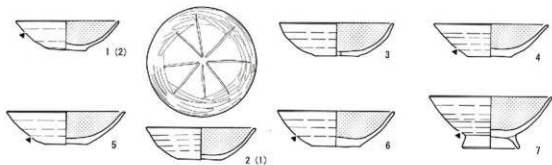
第38回 H523号住居址・H524号住居址(1)



1. 黄褐色土層 (H524) 石—土層子状、黄褐色—灰白色。
 2. 黄褐色土層 (H525) 砂—3mm 大小の石片。
 瓦上。

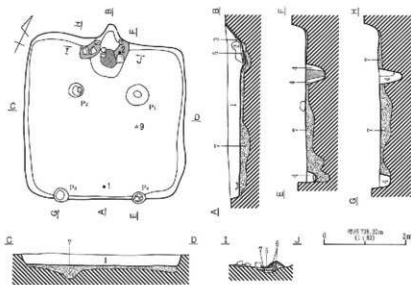


H524号住居址 (2)

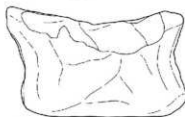
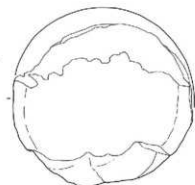
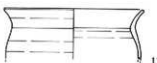
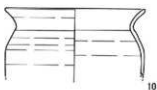


H525号住居址 (1)

第40图 H524号住居址 (2)・H525号住居址 (1)



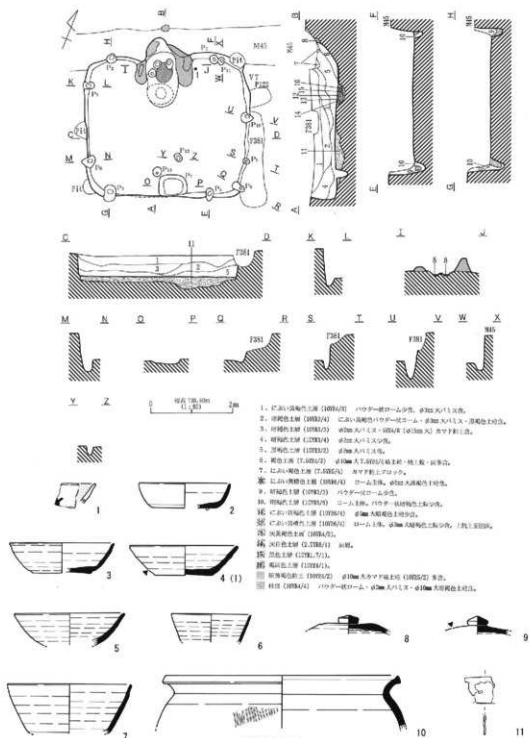
1. 埋藏土層 (H525/2) パウダー状～φ10mm 丸コロム・φ20mm 大鉄粒付、φ30mm 大青色土製多量。
2. 黒色土層 (T.502/1) 赤ツト層(赤土)。
3. 白土+薄砂色土層 (H506/4) 同高。
4. 厚層状土層 (H502/4) パウダー状コロム多量、φ20mm 大¹ミス多。
5. 厚層状土層 (H502/2) パウダー状コロム多量、φ20mm 大¹ミス・地上ブロック少量。
6. 厚層状土層 (H502/4) コロム主体、パウダー状コロム多量、φ20mm 大¹ミス少量。
7. 白土+厚層状土層 (H504/2) コロム主体、パウダー状～φ20mm 大コロム・褐色土粒多量、φ10mm 大¹ミス多。
8. 黒色土層 (T.505/4)。
9. 白土 (H503/4) パウダー状コロム多量。



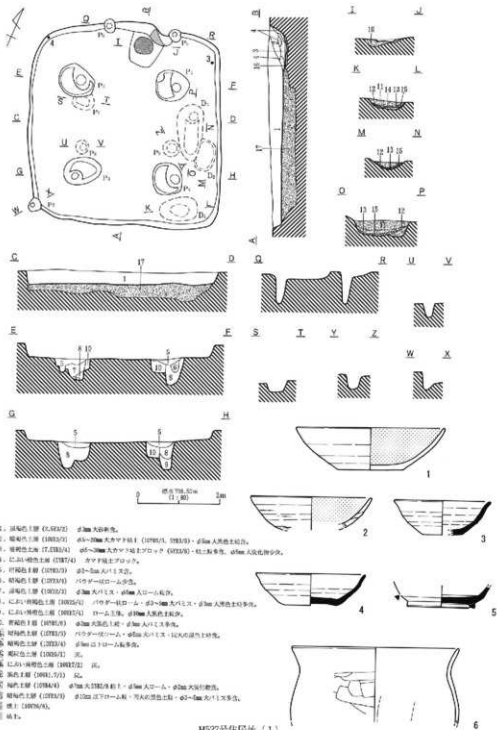
M525号住居址 (2)

第41図 M525号住居址 (2)

12 (9)

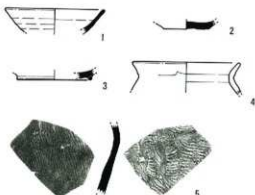


H526号住居址
 第42回 H526号住居址

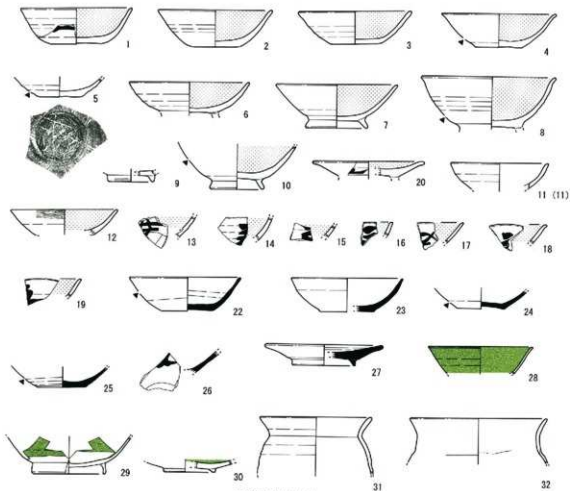


H527号住居址 (1)
第43回 H527号住居址 (1)

1. 黒褐色土層 (H528/2) φ300 以下ローム層・φ200 大バリス・φ200 大黒色土被布。
2. 黒褐色土層 (H528/2) φ300 以下バリス・φ200 大黒色土被布。
3. 黒褐色土層 (H528/2) φ300 大バリス・φ200 大黒色土被布。
4. 濃い黄褐色土層 (H528/2) ホツド層土被布。
5. 濃い黄褐色土層 (H528/2) ローム層。φ100 大の黒鉛の土被布。
6. 黒褐色土層 (H528/2) φ200 大黒色土被布。φ300 大バリス土被布。
7. 黒褐色土層 (H528/2) ローム土被布。φ10-20mm 大黒色土被布。
8. 黒褐色土層 (H528/2) ホツド層土被布。
9. 黒褐色土層 (H528/2) φ300 大バリス。
10. 黒褐色土層 (H528/2) φ300 大バリス。
11. 黒褐色土層 (H528/2) φ300 大バリス。
12. 濃い黄褐色土層 (H528/2) ホツド層土被布・φ300 大バリス土被布。
13. 黒褐色土層 (H528/2) φ300 大バリス・ローム土被布。
14. 黒褐色土層 (H528/2) φ300 大バリス・ローム土被布。
15. 黒褐色土層 (H528/2) φ300 大バリス・ローム土被布。
16. 黒褐色土層 (H528/2) φ300 大バリス・ローム土被布。
17. 黒褐色土層 (H528/2) φ300 大バリス・ローム土被布。
18. 黒褐色土層 (H528/2) φ300 大バリス・ローム土被布。
19. 黒褐色土層 (H528/2) φ300 大バリス・ローム土被布。
20. 黒褐色土層 (H528/2) φ300 大バリス・ローム土被布。
21. 黒褐色土層 (H528/2) φ300 大バリス・ローム土被布。
22. 黒褐色土層 (H528/2) φ300 大バリス・ローム土被布。
23. 黒褐色土層 (H528/2) φ300 大バリス・ローム土被布。
24. 黒褐色土層 (H528/2) φ300 大バリス・ローム土被布。
25. 黒褐色土層 (H528/2) φ300 大バリス・ローム土被布。
26. 黒褐色土層 (H528/2) φ300 大バリス・ローム土被布。
27. 黒褐色土層 (H528/2) φ300 大バリス・ローム土被布。
28. 黒褐色土層 (H528/2) φ300 大バリス・ローム土被布。
29. 黒褐色土層 (H528/2) φ300 大バリス・ローム土被布。
30. 黒褐色土層 (H528/2) φ300 大バリス・ローム土被布。
31. 黒褐色土層 (H528/2) φ300 大バリス・ローム土被布。
32. 黒褐色土層 (H528/2) φ300 大バリス・ローム土被布。

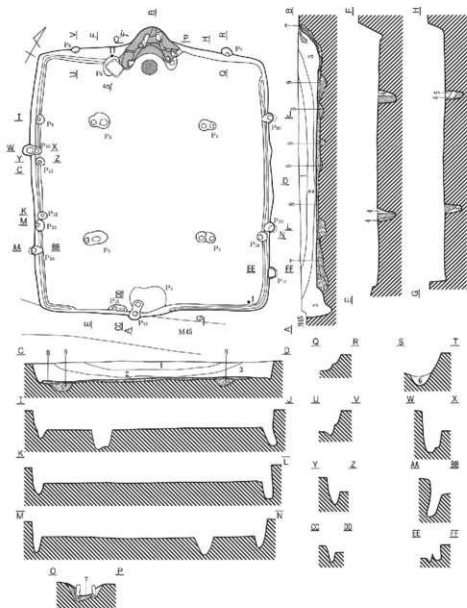


H528号住居址 (2)



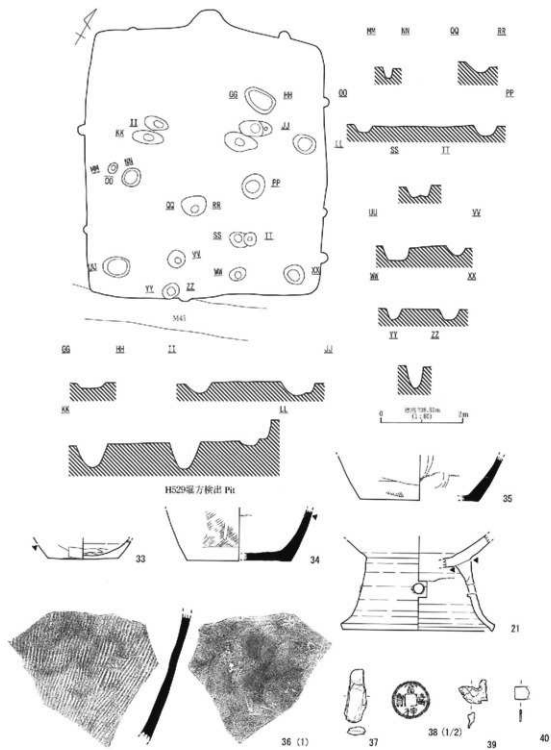
H529号住居址 (1)

第45団 H528号住居址 (2)・H529号住居址 (1)



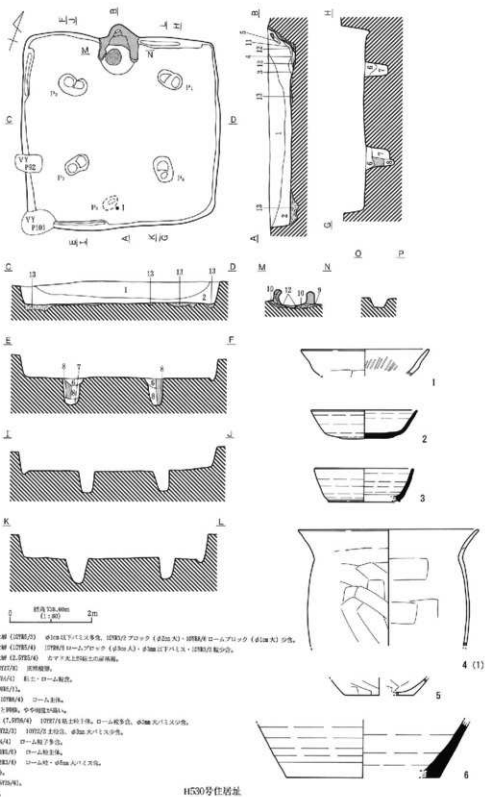
1. 土間・腰懸り土壁 (1795/1) φ10cm大石積造。
 2. 1層中に設けられた、φ10cm大石積造。
 3. 土間に $low\ wall$ (1610) の基礎が認められる。1795/4ローム貯子・φ10cm大石積1)ブロック造。
 4. 1893/4ローム、5/7段位土壁。φ10cm大石積2)ブロック・バリス造。
 5. 褐色土壁 (1795/1)。
 6. 土間・腰懸り土壁 (1795/1) φ10cm大石積1)造り土ブロック造、高低幅不同。
 7. 浅褐色土壁 (1795/1) φ10cm大石積。
 8. 土間。
 9. 1893/4ローム、5/7段位土壁。
 10. 土壁 (1795/1)。
 11. 褐色土積土 (1795/1) 1795/1造。
 12. 土。

H529号住居址 (2)
 第46図 H529号住居址 (2)

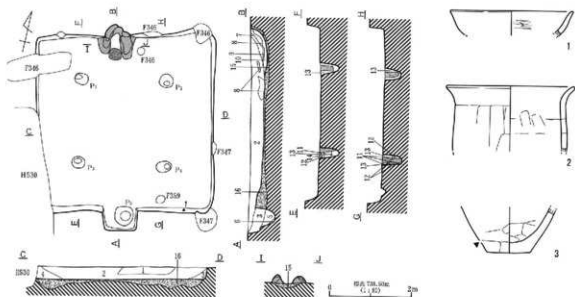


H529号住居址 (3)

第47图 H529号住居址 (3)

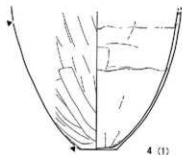
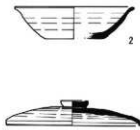


H530号住居址
 第48回 H530号住居址



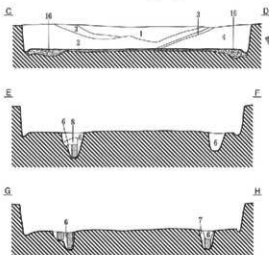
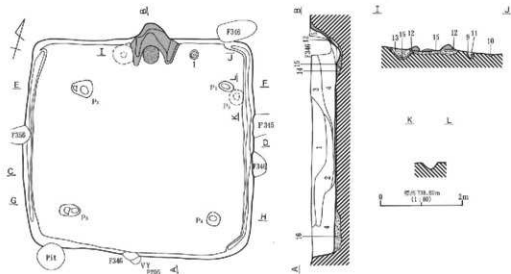
1. 瓦葺の上層 (1992/2) ローム製・パリス (φ3~5cm大)・1992/1と類似。
2. 土間・瓦葺の上層 (1993/3) ローム製・ロームブロック (φ5~5cm大)・パリス (φ5~5cm大) 散。1993/1と類似少。
3. 瓦葺の上層 (1992/1) ローム製・パリス (φ3~5cm大) 散。
4. 瓦葺の上層 (1993/3) ローム製・パリス (φ3~5cm大) 散。
5. 瓦葺の上層 (1992/2) ローム製・φ3cm大パリス散。
6. 瓦葺の上層 (1993/3) ローム製。
7. 土間・瓦葺の上層 (1993/3) 1993/2と類似ブロック (φ5~5cm大) 多。
8. 土間・瓦葺の上層 (1993/3) オマテ面が土。
9. 瓦葺の上層 (1993/1) 瓦の厚薄不定。瓦と類似。
10. 瓦葺の上層 (1994/1) ローム製。瓦199ブロック (φ5~5cm大) 散。往來より厚薄した上。
11. 瓦葺の上層 (1992/2) ローム製・φ3cm大パリス散。1992/2と類似。
12. 土間・瓦葺の上層 (1992/4) ローム製。
13. 瓦葺の上層 (1993/3) ローム製・ロームブロック (φ5~5cm大)・1993/1と類似。φ3cm大パリス少。
14. 瓦葺の上層 (1993/4) ローム製。
15. 瓦葺の上層 (1993/3) ローム製。1992/1ブロック (φ5~5cm大) 散。
16. 土間・瓦葺の上層 (1993/3) ローム製・1992/1ブロック (φ5~5cm大) 散。
17. 瓦葺 (1993/3) ローム製・φ3cm大パリス散。
18. 土 (1994/3) ローム製少。
19. 土間・瓦葺の上層 (1993/2)。

H531号住居址



H532号住居址 (1)

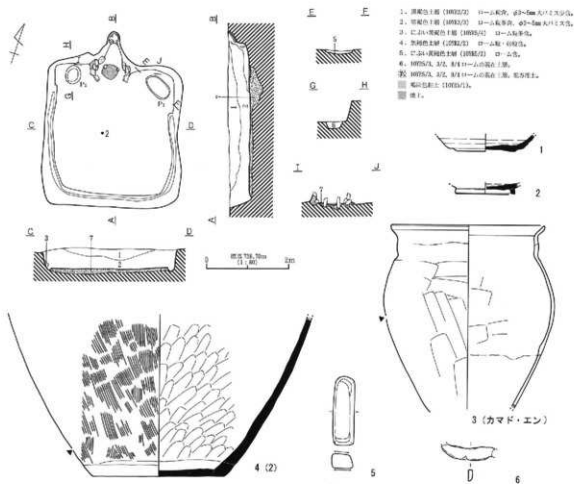
第49図 H531号住居址・H532号住居址 (1)



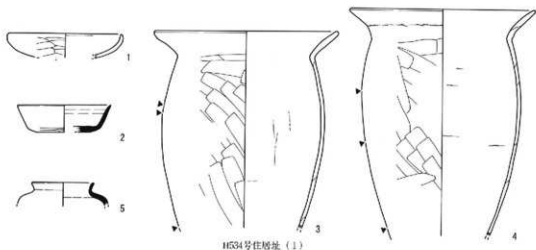
1. 西側土庫 (1004/4) ロ-△H (1076/4) 中層, バリス (φ3-1m A)・1076/2 土層・1076/2 フロップ (φ1-2m A)・ロ-△フリップ (φ2-1m A) 片。
2. 西側土庫 (1004/2) ロ-△H (1076/4) 中層, バリス (φ3-1m A)・1076/2 土層・1076/2 フロップ (φ1-2m A) 片。
3. 西側土庫 (1076/2) ロ-△H-バリス (φ3m A) 片。
4. 南側土庫 (1076/4) ロ-△H (1076/4) 中層, バリス (φ2-1m A)・1076/2 土層。
5. 南側土庫 (1076/4) 南土層 (1076/4)・ロ-△H-バリス。
6. 南側土庫 (1076/2) ロ-△H 中層, ロ-△フリップ (φ2-1m A)・バリス (φ2-1m A) 中層。
7. 南側土庫 (1076/2) ロ-△H 中層。
8. 南側土庫 (1076/4) ロ-△H 中層。
9. 南側土庫 (1076/4) 南土層 (1076/4) 中層, 南土層 (φ3-1m A)・ロ-△H 中層。
10. 土庫・南側土庫 (1004/2) ロ-△H 中層。
11. 南側土庫 (1076/4) ロ-△H-土層 (1076/4) 片。
12. 土庫・南側土庫 (1004/4) 1076/2 フロップ (φ2-1m A)・バリス (φ3m A) 片, ロ-△H 中層。
13. 南側土庫 (1076/4) ロ-△H 中層, バリス (φ3m A) 中層。
14. 南側土庫 (1076/2) 1076/2 フロップ (φ2-1m A) 片, バリス (φ2-1m A)・ロ-△H 中層。
15. 土庫・南側土庫 (1076/4) ロ-△H 中層。
16. 土庫・南側土庫 (1076/4) ロ-△H 中層, 1076/2 フロップ (φ1m A) 片, バリス (φ2-1m A) 中層。
17. 土庫 (1076/2) ロ-△H 中層, バリス (φ3m A) 中層。
18. 土庫 (1076/4)。
19. 土庫・南側土庫 (1076/4)。

H532号住居址 (2)

第50回 H532号住居址 (2)

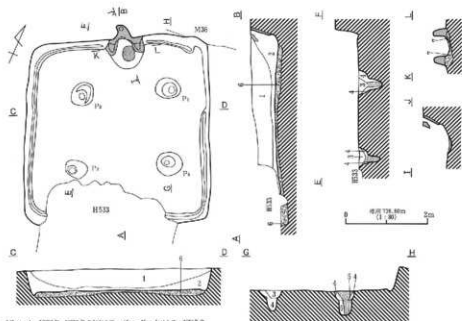


H533号住居址



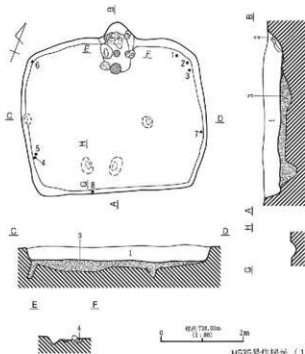
H534号住居址 (1)

第51図 H533号住居址・H534号住居址 (1)

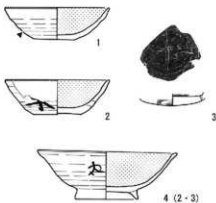


1. H533/1-6の1号ローム、H533/2、H533/3の北西土層、 $\phi 100$ - 150 mm人ハリス・石版等物。
2. 褐色土層 (1078/1) 1078/4ローム・H533/2のブロック等物。
3. H533/7、1078/17の北西土層、H533/6ローム底・ $\phi 50$ mm人ハリス等物。
4. 褐色土層 (1078/5) ローム土層、 $\phi 50$ mm人ハリス・1078/2の石等物。
5. H533/3土上、H533/4ロームの北西土層。
6. H533/6土層 (1078/3) ローム土層、1078/2ブロック ($\phi 1-50$ mm) 等。
7. H533/6土層 (1078/3) 1078/2ブロック ($\phi 100$ mm) 等。
8. 土 (1005/3)。
9. 褐色土 (1078/9)。
10. 土層 (1005/2)。

H534号住居址 (2)

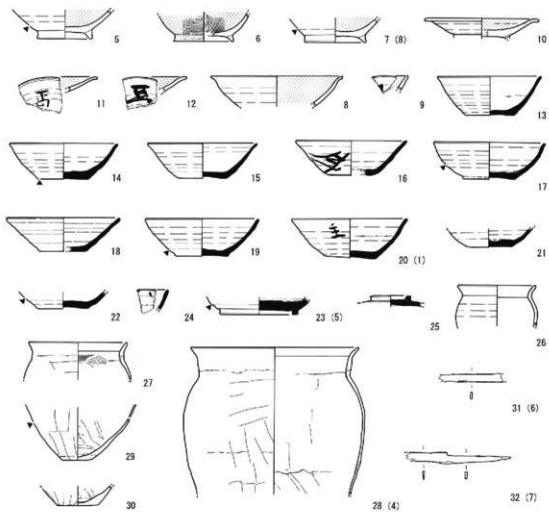


1. 褐色土層 (1078/3) ローム土層、 $\phi 50$ mm人ハリス・ $\phi 100$ mm土版等物等物。
2. 1号中心部の土版等物。
3. 褐色土層 (1078/6) ローム土層、H533/3土層・ $\phi 50$ - 100 mm人ハリス等物。
4. 1078/2、H533/6ローム、1078/2の北西土層。
5. 同上。



H535号住居址 (1)

第52図 H534号住居址 (2)・H535号住居址 (1)

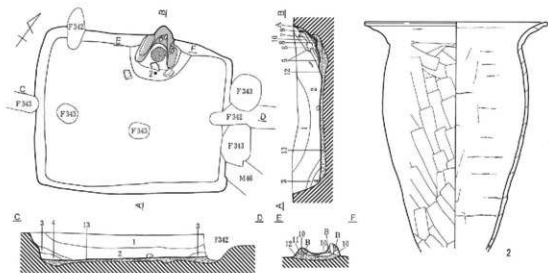


H536号住居址 (2)



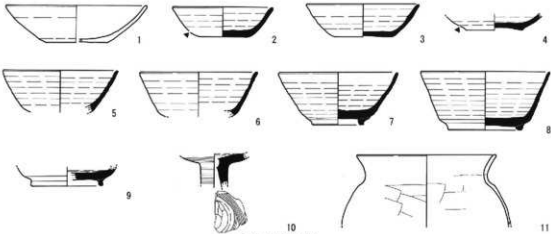
H536号住居址 (1)

第53图 H535号住居址 (2)・H536号住居址 (1)



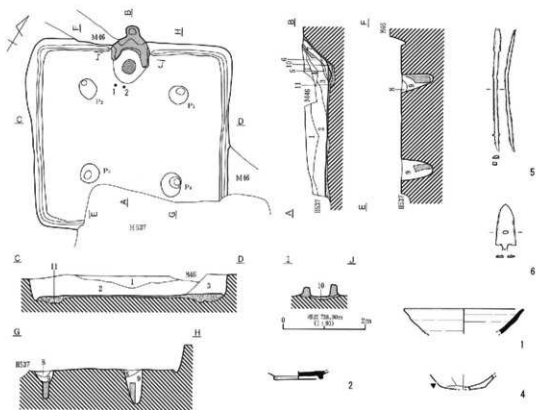
1. 灰泥被土層 (10層位) 石灰質・砂質・粘土質・砂質の混合体
2. 灰泥被土層 (10層位) 石灰質・砂質・粘土質・砂質の混合体
3. 灰土層 (12層位)
4. 灰泥被土層 (12層位) コーラス・石灰質・砂質・粘土質
5. 灰土層 (12層位) 灰土層
6. 灰泥被土層 (12層位) コーラス・石灰質・砂質・粘土質・砂質・石灰質・砂質・粘土質
7. 灰泥被土層 (12層位) 灰土層・砂土層
8. 灰泥被土層 (12層位) コーラス・石灰質・砂質・粘土質・砂質・石灰質・砂質・粘土質
9. 灰泥被土層 (10層位) コーラス・石灰質・砂質・粘土質
10. 灰泥被土層 (10層位) コーラス・石灰質・砂質・粘土質・砂質・石灰質・砂質・粘土質
11. 灰泥被土層 (10層位)
- ① 石灰質被土層 (10層位) コーラス・石灰質・砂質・粘土質・砂質
- ② 石灰質被土層 (10層位) コーラス・石灰質・砂質
- ③ 砂土層 (10層位)
- ④ 砂土層 (10層位)

H536号住居址 (2)



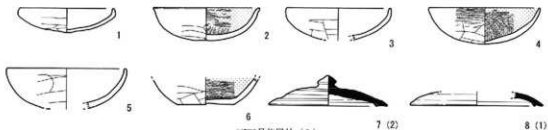
H537号住居址 (1)

第54図 H536号住居址 (2)・H537号住居址 (1)



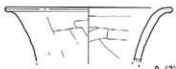
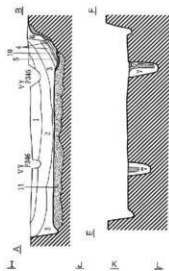
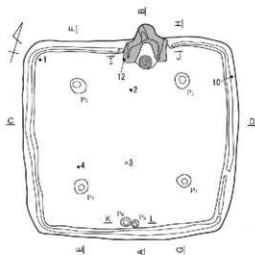
1. 褐色土層 (1075/1) 1278A/B-1278B/C ローム層大ブロック状。
2. 1075C/D, 3/3, 4/3 ローム最上層, ϕ 1.5m 以上バリス・石積層。
3. C/D-#褐色土層 (1075/2) 1275/1 層下・1278B/C ローム層下少部, ϕ 1.2m 大石積層。
4. 1層中にカヤクボの跡 (1075/3) あり。
5. 褐色土層 (1075/3) 天井部最上。
6. C/D-#褐色土層 (1075/3) 1278A/B の部が多量, 1075B 層上 ϕ 1.7~3m 大少部。
7. 褐色土層 (1075/3) 堀土層・ローム層。
8. 褐色土層 (1075/3) ローム層, ϕ 1.5~3m 大少部。
9. 褐色土層 (1075/3) ローム層。
10. 褐色土層 (1.400/4) ローム層, ϕ 1.5m 大バリス少部。
11. C/D-#褐色土層 (1075/2) ローム層・ ϕ 1.5m 以上大ブロック・ ϕ 1.5m 大バリス。
12. 堀土層 (1.400/3)。
13. #褐色土層 (1278A/C)。

H538号住居址

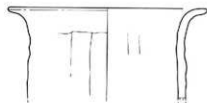
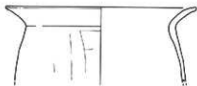


H539号住居址 (1)

第56図 H538号住居址・H539号住居址 (1)

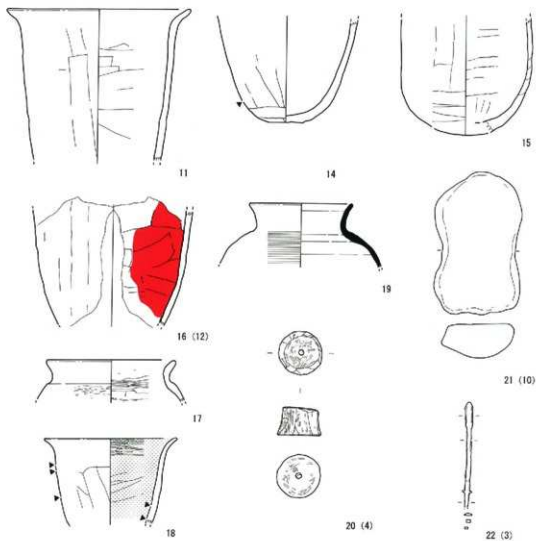


1. 瓦葺地上層 (1000/1) ローム下層, 1000/1 平定大アロッタ・6.5m 長バリエ多量。
2. 1000/1, 471 コーム, 5.5m 長土層, 平定大バリエ多量。
3. 11.5m 長瓦地上層 (1000/2) 1000m ローム下層・6.5m 長バリエ多量。
4. 瓦葺。
5. 築地からの侵入体。
6. 3 層中から下層の土・瓦・焼土多量。
7. 11.5m 長瓦地上層 (1000/3) 1000/3 コーム多量, 6.5m 長バリエ多量。
8. 11.5m 長瓦地上層 (1000/3)。
9. 1000/1, 1000/2, 1000/3m コームの侵入体, 焼土多量。
10. 1000/1, 5.5m, 5.5m ローム, 4.7 長土の瓦葺地上層。
11. 瓦葺地上。
12. 瓦葺。
13. 瓦葺地上 (1000/1) 4.7m 多量。
14. 瓦葺地上 (1000/2) 1000/4 コーム・1000/2 瓦。

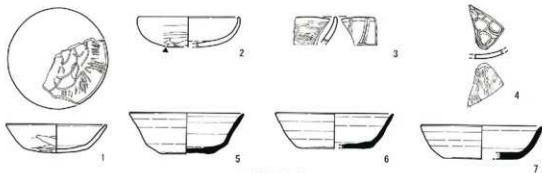


H539号住居址 (2)

第57図 H539号住居址 (2)

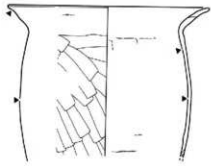
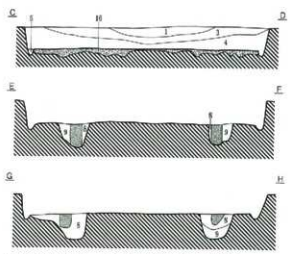
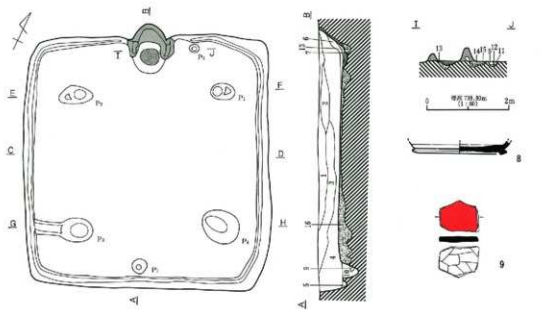


H539号住居址 (3)



H540号住居址 (1)


第58图 H539号住居址 (3)・H540号住居址 (1)



1. 明褐色土層 (1093/3) ローム状多量, 砂層-10m 大バリス・d1~2m 大 1093/2 土相。
2. 明褐色土層 (1093/4) ローム状, 砂層-10m 大バリス・砂層-10m 大 7.096/2 粘土ゾロツク。
3. 暗褐色土層 (1093/2) ローム状, 砂層-5m 大バリス・1093/2 粘土・砂層以下 1093/1 アロツク。
4. 暗褐色土層 (1093/1) ローム状多量, 砂層-10m 大バリス。
5. 濃い暗褐色土層 (1093/2) ローム状多量。
6. 赤褐色土層 (1094/1) 粘土状土層, 1094/2 粘土状土層, 砂層下層土層。
7. 赤褐色土層 (1094/1)。
8. 濃い暗褐色土層 (1094/2) ローム状多量, 砂層-10m 大ロームアロツク・1093/2 土相。
9. 暗褐色土層 (1093/1) ローム状, 砂層-10m 大バリス・砂層-10m 大 7.096/2 粘土・砂層以下 1093/1 土相。砂層以下バリス少量。
10. 暗褐色土層 (1093/4) ローム状多量, 砂層-10m 大バリス・砂層以下バリス少量。
11. 濃い暗褐色土層 (1093/2) 砂層下層土層。
12. 暗褐色土層 (1093/2) ローム状。
13. 明褐色土層 (1093/2) ローム状・砂層-10m 大ロームアロツク。
14. 暗褐色土層 (1093/4) 砂層 大バリス粘土・1093/2 土相。砂層-10m 大暗褐色土層。
15. 暗褐色土層 (1093/4) ローム状多量。
16. 濃い暗褐色土層 (1093/2) ローム状多量, 1093/2 アロツク (d1~2m 大)・ローム状。
17. 砂層 (1093/2) ローム状多量, 砂層以下バリス少量。
18. 粘土 (1094/1)。
19. 暗褐色土層 (1.1093/2)。

H540号住居址 (2)

第59図 H540号住居址 (2)

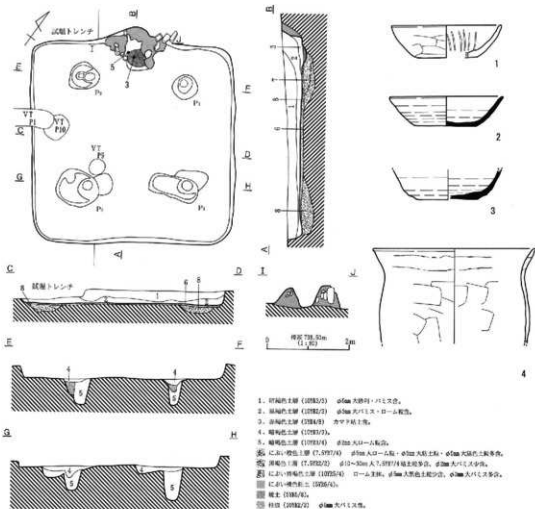


12



13

H540号住居址 (3)

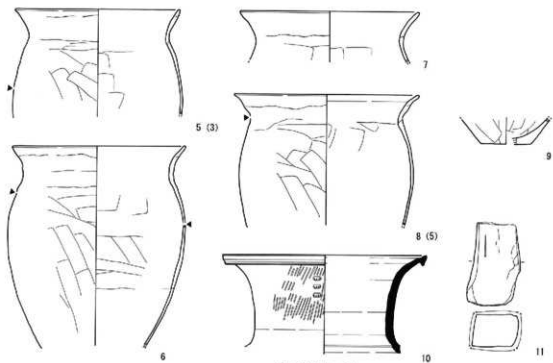


4

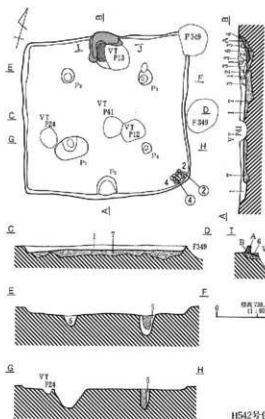
H541号住居址 (1)

第60図 H540号住居址 (3)・H541号住居址 (1)

1. 7世紀前半 (2000/2) a10a 大形円・ハリス土。
2. 7世紀前半 (2000/2) a10a 大ハリス・ローム軟土。
3. 7世紀前半 (2000/2) 赤ヤマト土。
4. 7世紀前半 (2000/2) 赤土。
5. 7世紀前半 (2000/2) 赤土。
6. 7世紀前半 (2000/2) a10a 大形円・ハリス土。
7. 7世紀前半 (2000/2) a10a 大形円・ハリス土。
8. 7世紀前半 (2000/2) a10a 大形円・ハリス土。
9. 7世紀前半 (2000/2) a10a 大形円・ハリス土。
10. 7世紀前半 (2000/2) a10a 大形円・ハリス土。
11. 7世紀前半 (2000/2) a10a 大形円・ハリス土。
12. 7世紀前半 (2000/2) a10a 大形円・ハリス土。
13. 7世紀前半 (2000/2) a10a 大形円・ハリス土。
14. 7世紀前半 (2000/2) a10a 大形円・ハリス土。
15. 7世紀前半 (2000/2) a10a 大形円・ハリス土。
16. 7世紀前半 (2000/2) a10a 大形円・ハリス土。
17. 7世紀前半 (2000/2) a10a 大形円・ハリス土。
18. 7世紀前半 (2000/2) a10a 大形円・ハリス土。
19. 7世紀前半 (2000/2) a10a 大形円・ハリス土。
20. 7世紀前半 (2000/2) a10a 大形円・ハリス土。



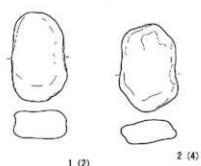
H541号住居址(2)



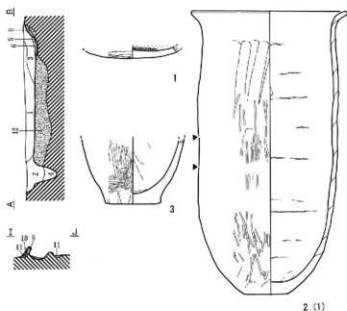
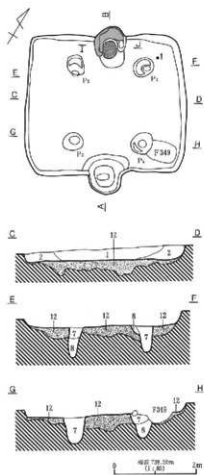
H542号住居址

1. 貯蔵色土層 (1000/2) 約1~1.2m.AM土層 (2000/4) 5色。
2. 貯蔵色土層 (1000/2) パラター一枚→約10cm.AM土層(約1.5m) 2色、面状分布。
3. 貯蔵色土層 (7.000/1) 面状分布。
4. 貯蔵色土層 (7.000) 面状。
5. 貯蔵色土層 (1000/4) パラター一枚→約10cm.AM土層(約1.5m) 2色、面状分布。
6. 貯蔵色土層 (7.200/2) パラター一枚→約10cm.AM土層(約1.5m) 2色、面状分布。
7. 貯蔵色土層 (2000/4) パラター一枚→約10cm.AM土層(約1.5m) 2色、面状分布。
8. 貯蔵色土層 (2000/4) パラター一枚→約10cm.AM土層(約1.5m) 2色、面状分布。
9. 貯蔵色土層 (2000/4) パラター一枚→約10cm.AM土層(約1.5m) 2色、面状分布。
10. 貯蔵色土層 (2000/4) パラター一枚→約10cm.AM土層(約1.5m) 2色、面状分布。
11. 貯蔵色土層 (2000/4) パラター一枚→約10cm.AM土層(約1.5m) 2色、面状分布。

水平 120.45m
(1.00) 2m

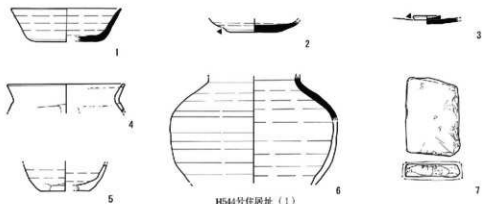


第61圖 H541号住居址(2)・H542号住居址





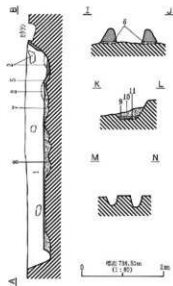
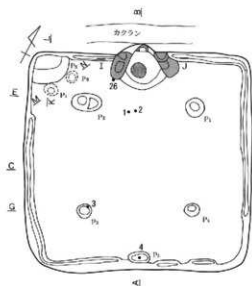
1. 砂焼土器 (1003/3) φ10cm 大皿土器 (1014/4)・黄色土器多量。
 2. 黒焼土器 (1002/2) φ10cm 大皿土器・バリエ。
 3. 砂焼土器 (1003/4) φ10~12cm 大皿土 (7, 10) 多量。φ12cm 大皿土器少量。
 4. 黒焼土器 (1003/7) φ10cm 大皿土器少量。
 5. 砂焼土器 (7, 10) φ10cm 大皿土器・φ10cm 大皿土器・黒土器多量。
 6. 赤焼土器 (1014/4) 瓦。
 7. 砂焼土器 (1013/4) 瓦。
 8. 土器・赤焼土器 (1013/4) バラタケ・ヒコム多量。φ12cm 大皿土器。
 9. 赤焼土器 (1014/7) φ10~12cm 大皿土器 (10, 13, 14)・黒土器多量。φ10cm 大皿土器少量。
 10. 土器・赤焼土器 (1013/4) 瓦。
 11. 赤焼土器 (1013/2) φ10cm 大皿土器。
 12. 砂焼土器 (1013/2) φ10~12cm 大皿土器・黄色土器多量。
 13. 瓦 (7, 10) 瓦。
 14. 赤焼土器 (7, 10) 瓦。

H543号住居址



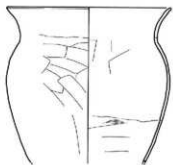
H544号住居址 (1)

第62図 H543号住居址・H544号住居址 (1)

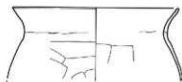


13 (4)

14



15 (1)

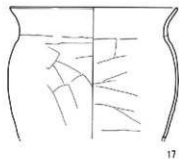


16 (2)

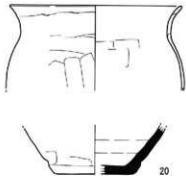
1. 赤褐色土層 (10782/3) φ500大石付石。
 2. 赤色土層 (10784/6) 粘土・ホツド粘土ブロック付。
 3. 褐色土層 (10784/4) ローム層・パリス石。
 4. 石灰・燐酸土層 (10787/3) ローム土層。φ500大黒色石付石。
- ① 赤褐色土層 (10782/4) ローム付石。
 ② 石灰・燐酸土層 (10784/2) 粘土土層。粘土。
 ③ 赤褐色土層 (10782/4) φ500大パリス・ローム付石・ロームブロック・黒色土ブロック付石。
 ④ 赤褐色土層 (10782/3) φ200大パリス・ローム付石。
 ⑤ 赤褐色土層 (10782/3) φ200大パリス石。
 ⑥ 赤褐色土層 (10782/3) パリス付石付石。
 ⑦ 石灰・燐酸土層 (10787/3)。
 ⑧ 粘土 (10784/6)。
 ⑨ 砂層 (10782/4)。

H545号住居址 (2)

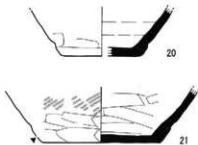
第64図 H545号住居址 (2)



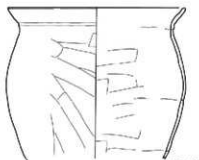
17



18



20

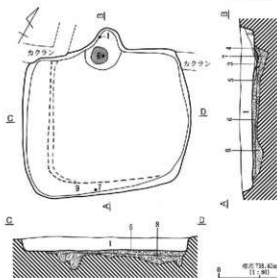


19 (2)



22 (1/2)

H545号住居址 (3)



1. 黒輪色土層 (10033/2) パリス・築造物部分。
 2. 黒輪色土層 (10033/2) ローム敷子内。
 3. 黒輪色土層 (7.5033/1) 粘土敷子内。
 4. 黒輪色土層 (10033/2) 粘土敷子内。
 5. 黒輪色土層 (10033/2) 粘土敷子内。
 6. 黒輪色土層 (10033/2) 粘土敷子内。
 7. 黒輪色土層 (10033/2) ローム敷子・φ2~200mm 土パリス・粘土敷子内。
 8. 黒輪色土層 (10033/2) ローム敷子・φ2~200mm 土パリス・粘土敷子内。
 9. 黒輪色土層 (10033/2) ローム敷子・φ2~200mm 土パリス敷子内。
- 図説: (5034/6)



1 (7)



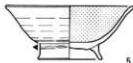
2



3



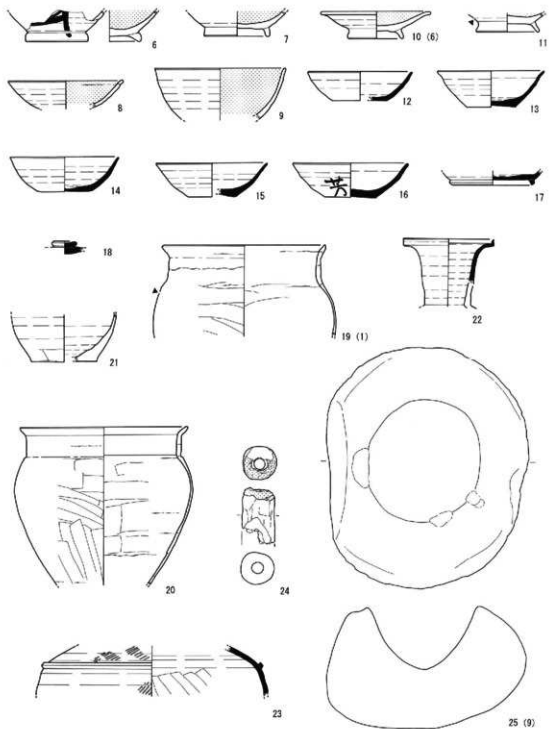
4



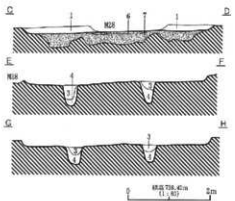
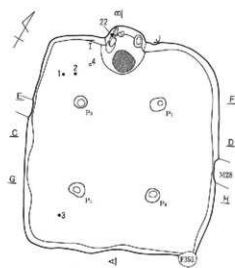
5

H546号住居址 (1)

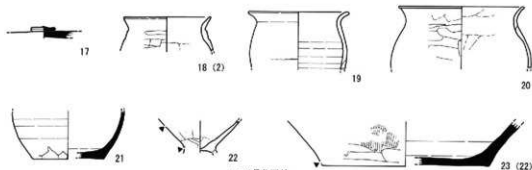
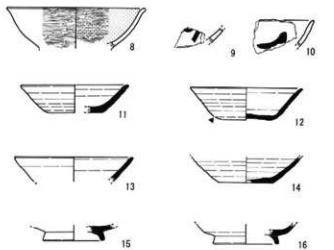
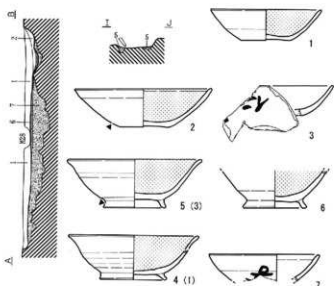
第65図 H545号住居址 (3)・H546号住居址 (1)



H546号住居址(2)
第66回 H546号住居址(2)

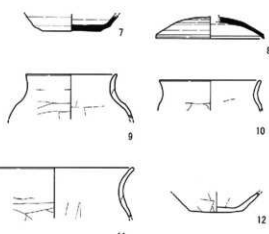
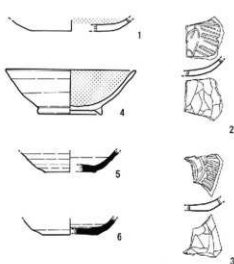
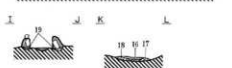
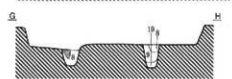
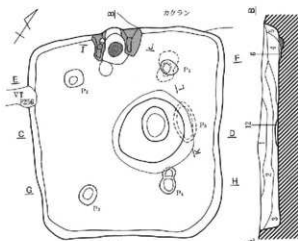


1. 黒褐色土層 (10YR2/2) 赤褐色土下パリス色。
 2. 黒褐色土層 (10YR2/2) パリス・灰・粘土質、黒い粉砂色。
 3. 黒褐色土層 (10YR2/2) パリス粉砂質。
 4. 赤褐色土層 (10YR2/2) パリス少量、ローム粉砂色。
 5. 赤褐色土層 (10YR2/2) 砂質・黒土パリス少量、ローム粉砂・ロームブロック色。
 6. 砂質・黒土パリス少量、ローム粉砂・ロームブロック色。
 7. 黒褐色土層 (10YR2/2) 白色粘土質下・黒土ブロック色。
 8. 黒土 (10YR4/1)。



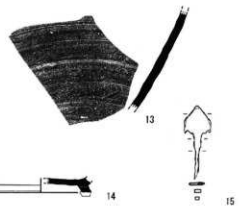
H517号住居址

第67図 H547号住居址

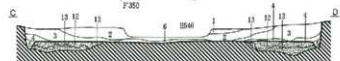
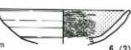
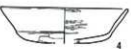
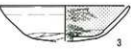

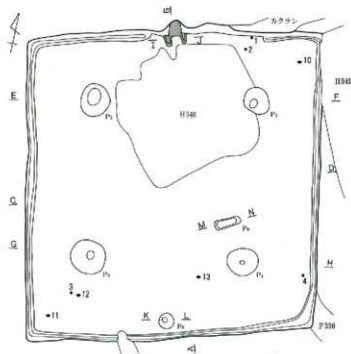


0 10m 20m
1:50
2m

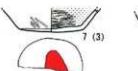
1. 築地土層 (1793/2) 約2m大バリス石。
2. 築地土層 (1793/7) 約2m大バリス・ローム混合。褐色土ブロック多。
3. 戸埋土層 (1793/4) ローム多量。バリス少。
4. 築地土層 (1793/5) 赤土ブロック・約2m大バリス。
5. 築地土層 (1892/2) 赤土多。
6. コーイ黄褐色土層 (1892/2) 自然土。右マド岩層。
7. コーイ黄褐色土層 (1893/4) ローム多。築地土ブロック少。
8. 築地土層 (1893/2) 約2m大バリス・ロームブロック・褐色土ブロック。
9. 築地土層 (1893/4) ローム多・ロームブロック・褐色土ブロック・バリス多。
10. コーイ黄褐色土層 (1893/4) ローム多・ロームブロック多。
11. ローム土層。1894土層。
12. 築地土層 (1793/7) 約2m大バリス少。
13. 築地土層 (1793/4) ローム多。
14. 土・灰混合層。
15. 地土層 (1794/4) ローム多。
16. 築地土層 (1793/3) ローム多。
17. 築地土層 (1794/2) 灰。
18. 築地土層 (1792/2) バンダ・ローム・灰。
19. 築地土層 (1892/1) 。
20. 灰。
21. 自然土。
22. 土。



H548号住居址
第68回 H548号住居址

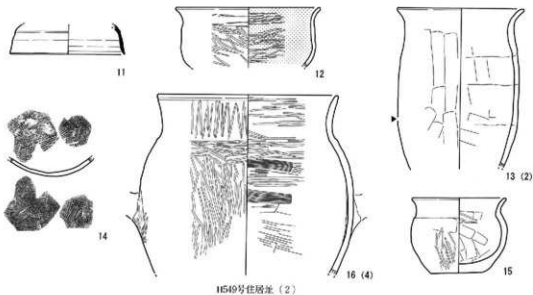


1. 須賀崎1号 (2782/7) 約2-3m x 1.1m x 0.6m 大ロームブロック少量。
2. 須賀崎1号 (2782/7) 0.5m x 1.1m 多数、白磁器少量、ローム粘土・6cm 大ロームブロック少量。
3. 須賀崎1号 (2782/7) 約2-3m x 1.1m 多数、ローム粘土少量、白磁器少量。
4. 須賀崎1号 (2782/7) パイス少量。
5. 須賀崎1号 (2782/7) パイス少量。
6. 須賀崎土庫 (2782/7) 陶磁器・パイス少量。
7. 須賀崎土庫 (2782/7) カマド粘土。
8. 須賀崎土庫 (2782/7) 約2-3m x 1.1m 多数、白磁器・ローム粘土・ロームブロック少量。
9. ニニヤ-新橋崎土庫 (2782/4) ローム粘土・ロームブロック少量、黒色土ブロック少量、パイス少量。
10. 須賀崎1号 (2782/4) ローム少量。
11. 須賀崎1号 (2782/5) ローム・パイス少量。
12. 須賀崎土庫 (2891/4) ローム粘土・ロームブロック少量、約2-3m x 1.1m 多数、1000g アフコク (0.5m x 5) 片。
13. 須賀崎土庫 (2891/5) ローム少量。
- ① 1号 (2892/2) ローム粘土・パイス少量。
- ② 粘土。

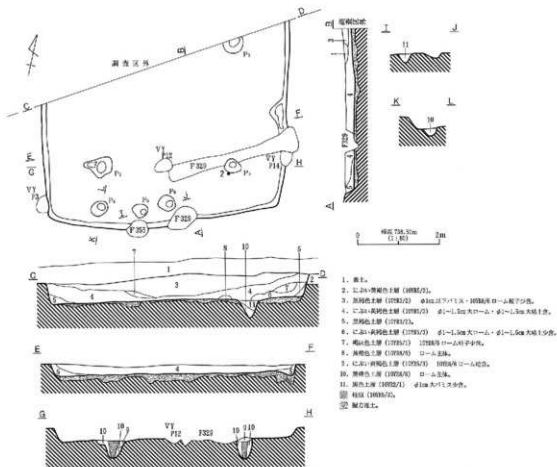


H549号住居址 (1)

第69図 H549号住居址 (1)

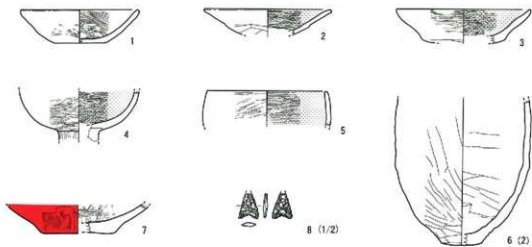


H549号住居址(2)

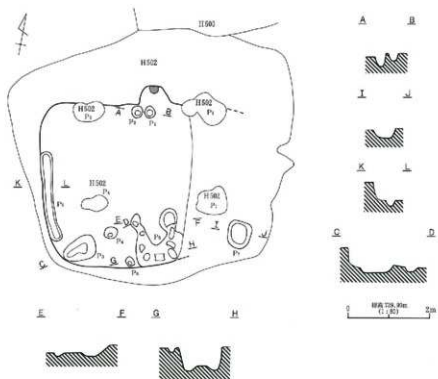


H550号住居址(1)

第70图 H549号住居址(2)・H550号住居址(1)

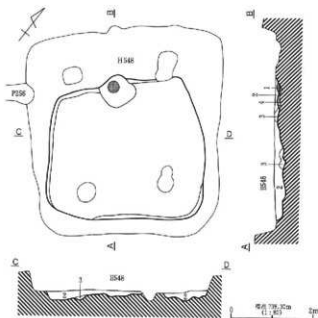


H550号住居址 (2)



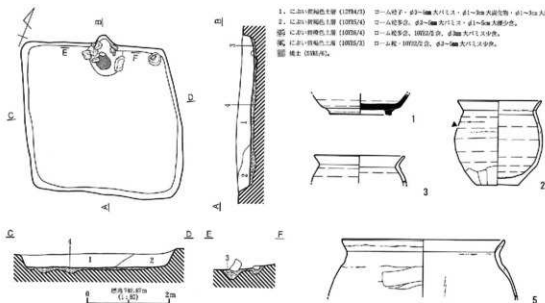
H551号住居址

第71图 H550号住居址 (2)・H551号住居址



1. 粘土製土器 (1981/4) 新土器。1981/2 プロット多数。
 2. 可塑性土器 (1981/4) 1982/2 プロット (φ1~3cm 内)、ローム硝子・ロームブロック多数。パリス土。
 3. 可塑性土器 (1985/5) ワム土器。
 4. 可塑性土器 (1982/2) 新土器。
 図 72.2.

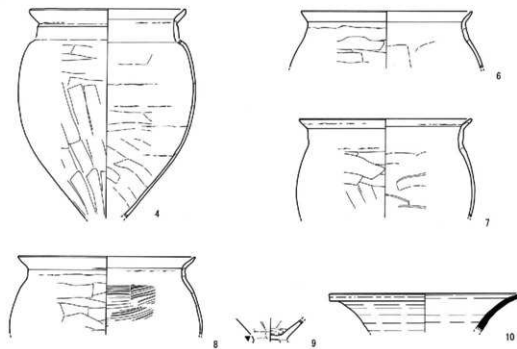
H552号住居址



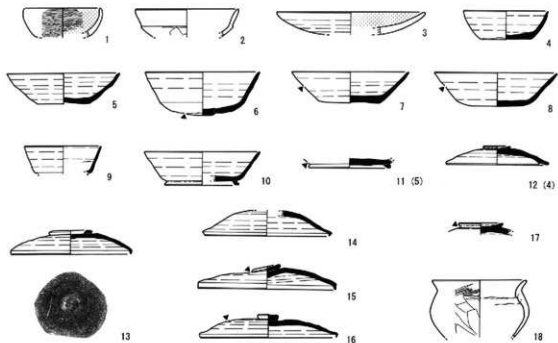
1. 可塑性土器 (1986/3) ローム硝子・φ2~3cm 大パリス。φ1~3cm 大副造物。φ1~3cm A/B 副造物。
 2. 可塑性土器 (1985/5) ローム硝子。φ2~3cm 大パリス。φ1~5cm 大副造物。
 3. 可塑性土器 (1986/4) ローム硝子。1982/2 産。φ3cm 大パリス少量。
 4. 可塑性土器 (1985/3) ローム硝子・1982/2 産。φ2~3cm 大パリス少量。
 5. 可塑性土器 (1981/4)。

H553号住居址 (1)

第72図 H552号住居址・H553号住居址 (1)

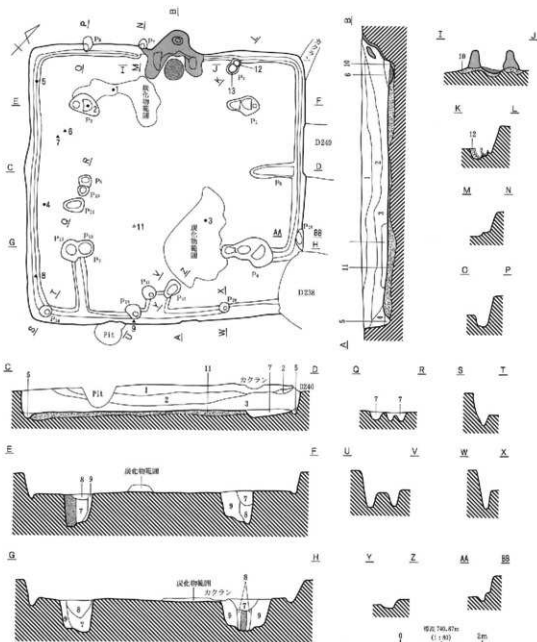


H553号住居址 (2)



H554号住居址 (1)

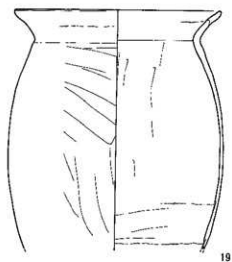
第73図 H553号住居址 (2)・H554号住居址 (1)



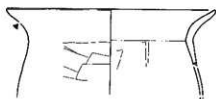
1. 黒褐色土層 (1003/2) ローム粒 (楕円形)・ ϕ 2mm 大が1/3 未満。
 2. 黒褐色土層 (1002/2) ローム粒 (楕円形) 少量、与層線に連続。
 3. 褐色土層 (1003/4) コーム粒 (楕円形)・穴状不凸。
 4. 褐色土層 (1003/6) 磁器片 (楕円形) 多数、焼土粒多。上に焼土、下には磁器多数。
 5. 黒褐色土層 (1005/6) ローム粒多数、 ϕ 2mm 大が1/3 未満。
 6. 黒褐色土層 (1003/4) コーム粒多、 ϕ 2mm 大が1/3 未満。
 7. 黒褐色土層 (1005/6) ローム粒多。
 8. 褐色土層 (1006/4) ローム粒多、 ϕ 2mm 大が1/3 未満。
 9. 石灰質褐色土層 (1003/4) 砂質ローム粒多。
- ⑩ 1003/4 ローム、3/2 程度土層。
 ⑪ ⑫ (1004/4) コーム粒多数。
 ⑬ 焼土。

H554号住居址(2)

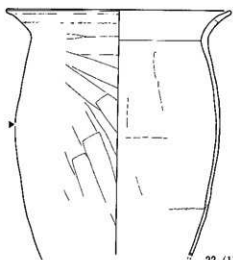
第74図 H554号住居址(2)



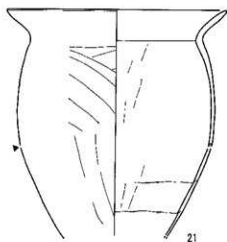
19



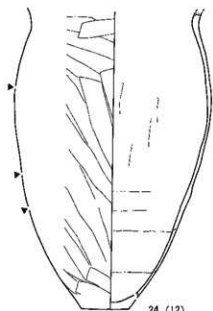
20



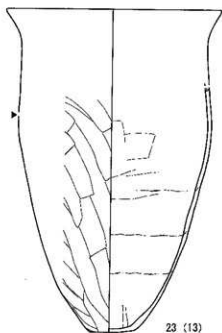
22 (1)



21



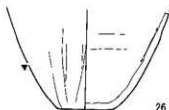
24 (12)



23 (13)



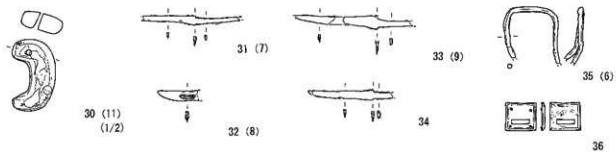
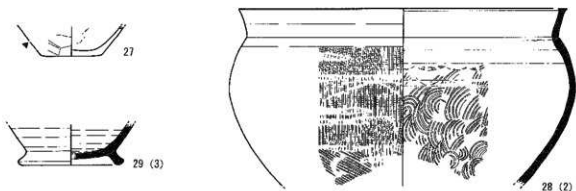
25



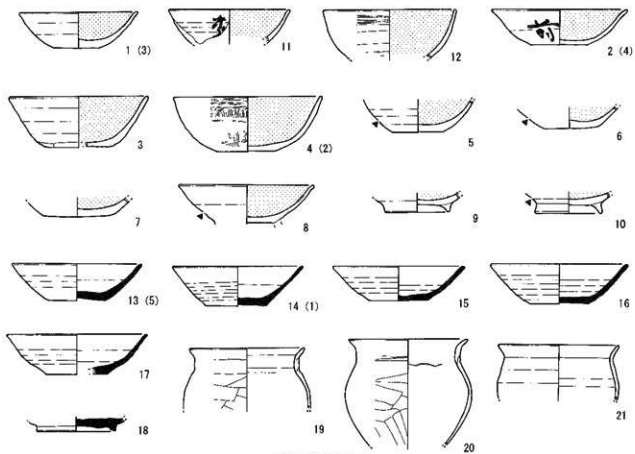
26

H554号住居址 (3)

第75图 H554号住居址 (3)

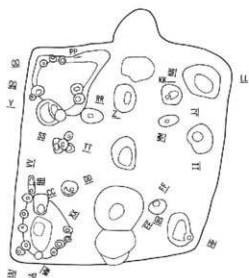
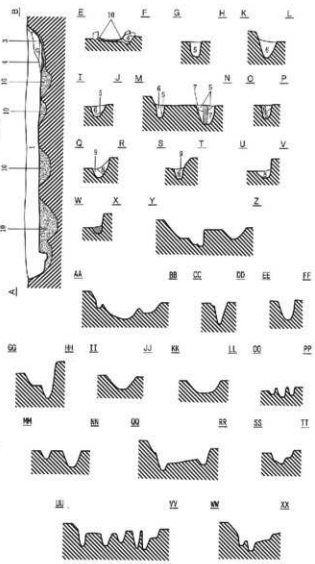
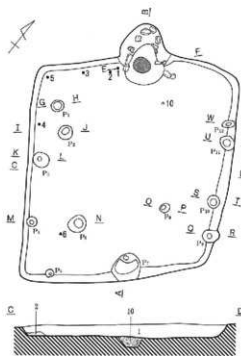


H554号住居址 (4)



H555号住居址 (1)

第76图 H554号住居址 (4)・H555号住居址 (1)

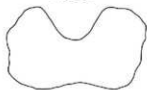
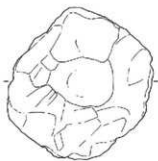
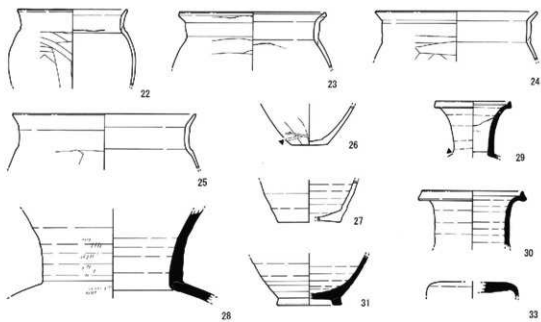


H555遺方検出 Plan


1. 河原色土層 (1078/4) コーラム柱、φ100×115×1.0m 大礎石台。
 2. 黒褐色土層 (1078/2) コーラム柱・1078/1の礎石、φ10-50m×1.0×1.5m。
 3. 暗褐色土層 (1078/3) コーラム柱・φ10-50m×1.1×1.5m。
 4. 暗褐色土層 (1078/2) コーラム柱・1078/1のフロック(φ100×1.0)柱、φ100×1.1×1.5m。
 5. 褐色土層 (1078/4) コーラム礎石、φ100×1.1×1.5m。
 6. 褐色土層 (1078/4) 礎石、φ1-20m 大礎石フロック・5.1078/6の礎石。
 7. 1078年ローム、1078/1、1078/2の黒褐色土層、φ1.0m×1.1×1.15m・礎石・白磁器片。
 8. 河原色土層 (1078/1) φ100×1.1×1.5m礎石。
 9. 河原色土層 (1078/4) コーラム柱。
- ① 1078/1、1078/1-4/6のローム、1078/1の黒褐色土層、φ100×1.1×1.5m。
 ② 河原色土層 (1078/1) コーラム柱、φ100×1.1×1.5m。
 ③ 1078/1、1078/1のロームの黒褐色土層、φ100×1.1×1.5m。
 ④ 粘土。
 ⑤ 粘土。
 ⑥ 白磁 (1078/1)。

H555号住居址 (2)

第77回 H555号住居址 (2)



34 (10)



32

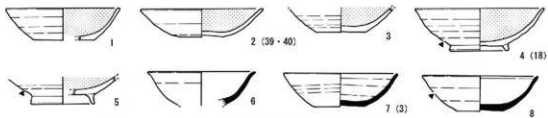


35 (6)



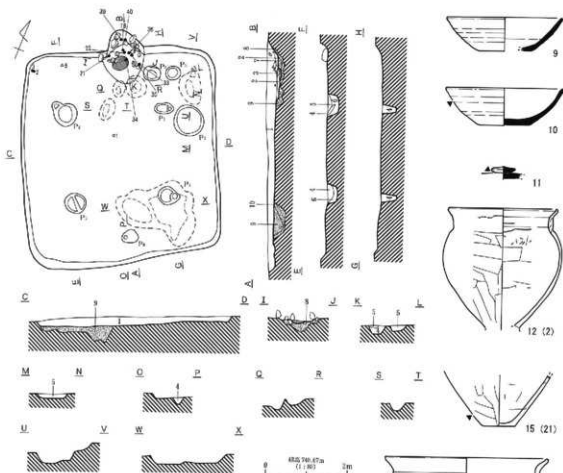
36

H555号住居址 (3)



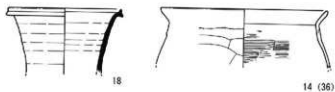
H556号住居址 (1)

第78回 H555号住居址 (3)・H556号住居址 (1)



1. 南西角土層 (1095/1) 1095号ロ一ム掘子・6層面以下土層。
 2. 南西角土層 (1095/4) ロ一ム掘子。
 3. 北西角土層 (7, 1096/4) 同掘子1枚。ロ一ム掘子少。
 4. 1095/3, 1096/1, 北西角一ム掘土層。同掘子1枚。右取。
 5. 南西角土層 (1096/1) 同掘子1枚。
 6. 4層中に埋つて居るロ一ム掘子の破片1枚。
- 注: 褐色土層 (7, 1096/1) ロ一ム掘子少。柱土層。
 注: 沖積性土層 (1095/4) ロ一ム掘子・同掘子少。柱土層。
 注: 沖積性土層 (1095/3) ロ一ム掘子。同掘子少。
 注: 沖積性土層 (1096/2) ロ一ム掘子。同掘子少。
- 照 集 1 (1096/1)。

13 (22)



14 (36)

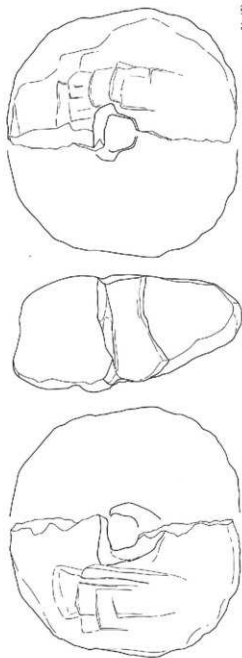
20

H556号住居址(2)

第79回 H556号住居址(2)




17 (33·44)



21 (6)

H556号住居址 (3)

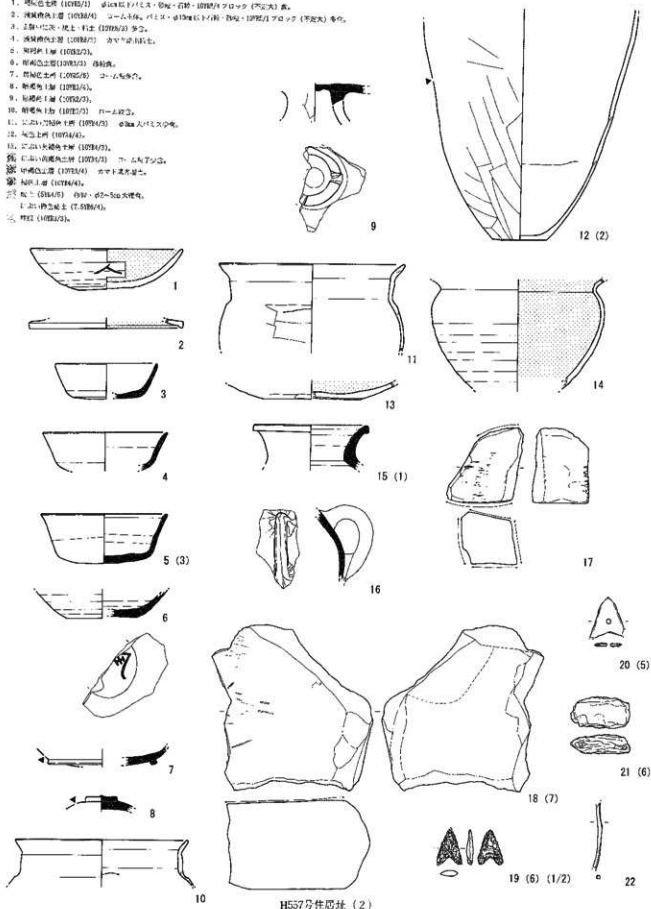
新800号 H556号住居址 (3)



H657号住居址(1)

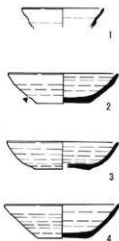
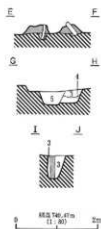
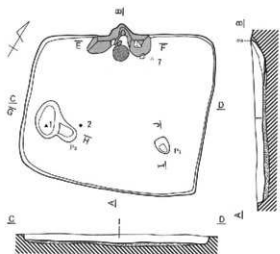
图81 H657号住居址(1)

1. 埴輪土器 (1000/1) 直径17.5・高・10cm・1000/1フロック (平底大) 表。
2. 埴輪土器 (1000/1) コムナ形。直径17.5・高・10cm・1000/1フロック (平底大) 表。
3. 埴輪土器 (1000/1) コムナ形。直径17.5・高・10cm・1000/1フロック (平底大) 裏。
4. 埴輪土器 (1000/1) コムナ形。直径17.5・高・10cm・1000/1フロック (平底大) 表。
5. 埴輪土器 (1000/1) コムナ形。直径17.5・高・10cm・1000/1フロック (平底大) 裏。
6. 埴輪土器 (1000/1) コムナ形。直径17.5・高・10cm・1000/1フロック (平底大) 表。
7. 埴輪土器 (1000/1) コムナ形。直径17.5・高・10cm・1000/1フロック (平底大) 裏。
8. 埴輪土器 (1000/1) コムナ形。直径17.5・高・10cm・1000/1フロック (平底大) 表。
9. 埴輪土器 (1000/1) コムナ形。直径17.5・高・10cm・1000/1フロック (平底大) 裏。
10. 埴輪土器 (1000/1) コムナ形。直径17.5・高・10cm・1000/1フロック (平底大) 表。
11. 埴輪土器 (1000/1) コムナ形。直径17.5・高・10cm・1000/1フロック (平底大) 裏。
12. 埴輪土器 (1000/1) コムナ形。直径17.5・高・10cm・1000/1フロック (平底大) 表。
13. 埴輪土器 (1000/1) コムナ形。直径17.5・高・10cm・1000/1フロック (平底大) 裏。
14. 埴輪土器 (1000/1) コムナ形。直径17.5・高・10cm・1000/1フロック (平底大) 表。
15. 埴輪土器 (1000/1) コムナ形。直径17.5・高・10cm・1000/1フロック (平底大) 裏。
16. 埴輪土器 (1000/1) コムナ形。直径17.5・高・10cm・1000/1フロック (平底大) 表。
17. 埴輪土器 (1000/1) コムナ形。直径17.5・高・10cm・1000/1フロック (平底大) 裏。
18. 埴輪土器 (1000/1) コムナ形。直径17.5・高・10cm・1000/1フロック (平底大) 表。
19. 埴輪土器 (1000/1) コムナ形。直径17.5・高・10cm・1000/1フロック (平底大) 裏。
20. 埴輪土器 (1000/1) コムナ形。直径17.5・高・10cm・1000/1フロック (平底大) 表。
21. 埴輪土器 (1000/1) コムナ形。直径17.5・高・10cm・1000/1フロック (平底大) 裏。
22. 埴輪土器 (1000/1) コムナ形。直径17.5・高・10cm・1000/1フロック (平底大) 表。

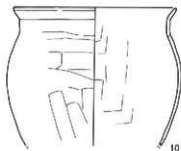
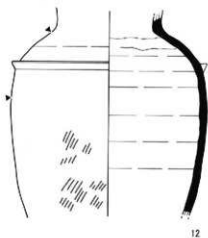
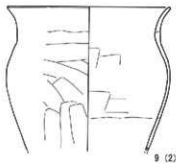
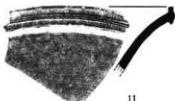


H557分住居址 (2)

第82図 H557号住居址 (2)




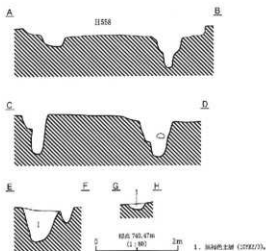
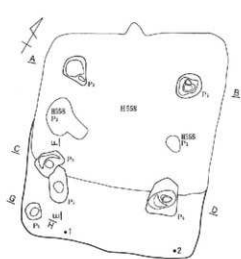
1. 砂質粘土層 (砂質土) 砂-土混合。
 2. 砂質土、砂、石灰質粘結土層、粘土質泥炭。
 3. 灰質粘土層 (砂質土) 砂質大石層砂-土層の砂層。
 4. 灰、質粘結土層。
 5. 灰質粘土層 (砂質土) 砂質土層砂-土層の砂層。
- ① 粘土。
 ② 灰土。
 ③ 灰土。
 ④ 灰質粘土層 (砂質土) 砂質土層、砂-土層の砂層。



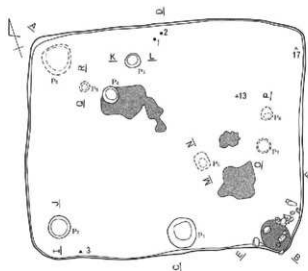
H558号住居址

第83团 H558号住居址

13 (7)



H558号住居址



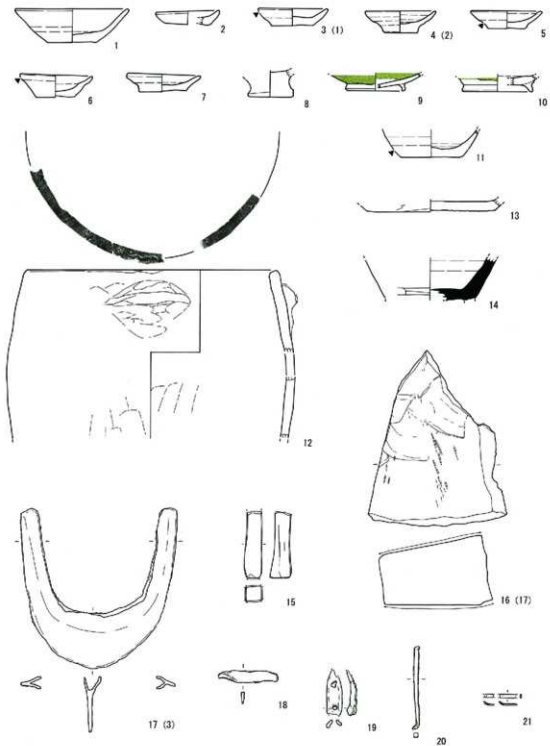
2m

1. 深坑土層 (2000/2) 0.1m以上の深さ、0.4m以上、
2. 1層の深さ、0.4m以上、0.4m以上、
3. 深坑土層 (2000/2) 0.4m以上、0.4m以上、
4. 深坑土層 (2000/2) 0.4m以上、0.4m以上、
5. 深坑土層 (2000/2) 0.4m以上、0.4m以上、
6. 深坑土層 (2000/2) 0.4m以上、0.4m以上、
7. 深坑土層 (2000/2) 0.4m以上、0.4m以上、
8. 深坑土層 (2000/2) 0.4m以上、0.4m以上、
9. 深坑土層 (2000/2) 0.4m以上、0.4m以上、
10. 深坑土層 (2000/2) 0.4m以上、0.4m以上、
11. 深坑土層 (2000/2) 0.4m以上、0.4m以上、
12. 深坑土層 (2000/2) 0.4m以上、0.4m以上、
13. 深坑土層 (2000/2) 0.4m以上、0.4m以上、



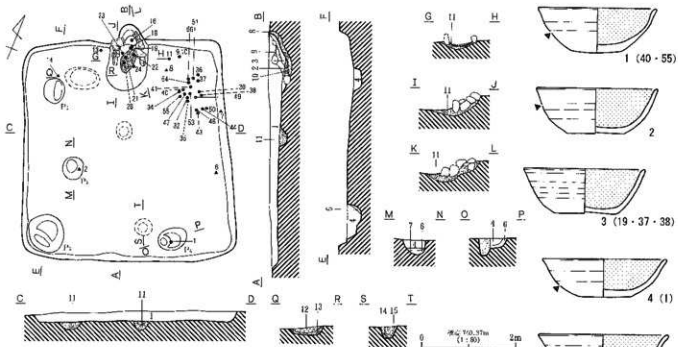
H560号住居址 (1)

第84图 H558号住居址・H560号住居址 (1)



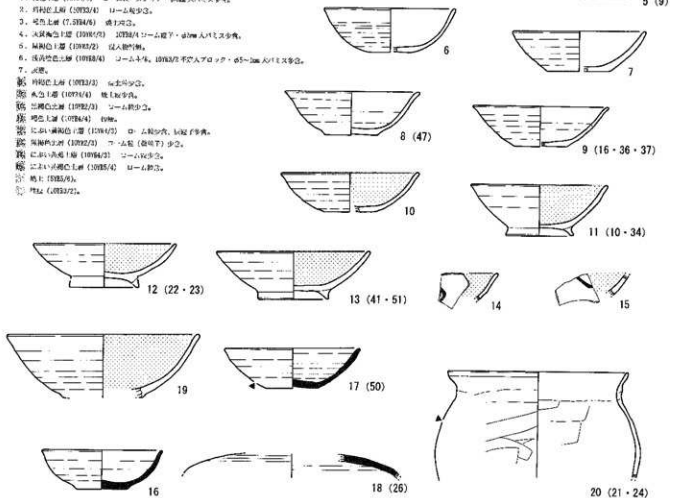
H560号住居址(2)

第85团 H560号住居址(2)



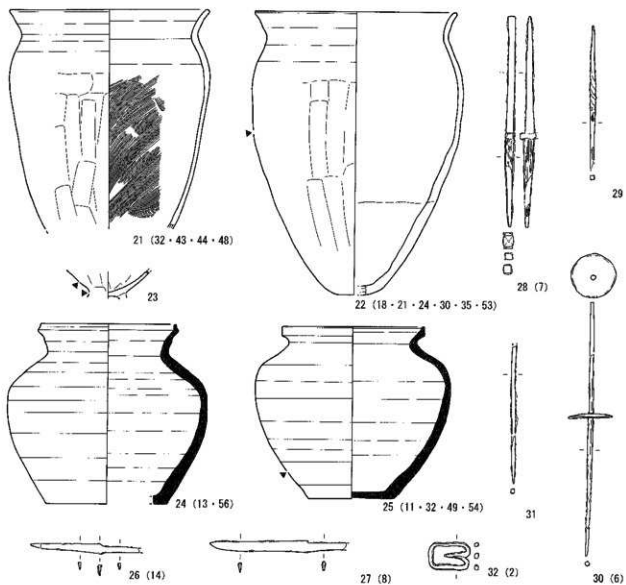
1. 障色土層 (1018/0) コム灰・スモリア・6層入パリス多土。
2. 丹内土層 (1018/4) コム灰少土。
3. 成土土層 (7.1014/6) 成土内。
4. 灰質成土層 (1018/7) 1018/4 コム下・6層入パリス多土。
5. 障色土層 (1018/2) 6層入障。
6. 灰質成土層 (1018/4) コム多土。1018/7 成土入アロク・65-2層入パリス多土。
7. 成土。

8. 障色土層 (1018/2) 6層入障。
9. 成土土層 (1018/4) 成土内。
10. 成土土層 (1018/2) コム灰少土。
11. 障色土層 (1018/4) 障。
12. 成土土層・障 (1018/7) コム灰少土・6層入障。
13. 障色土層 (1018/2) コム灰 (障下) 少土。
14. 成土土層 (1018/7) コム灰少土。
15. 成土土層・障 (1018/4) コム灰少土。
16. 障 (1018/4)。
17. 障 (1018/2)。

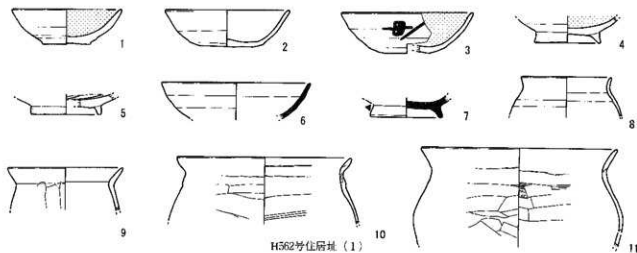


H561号住居址 (1)

第86図 H561号住居址 (1)

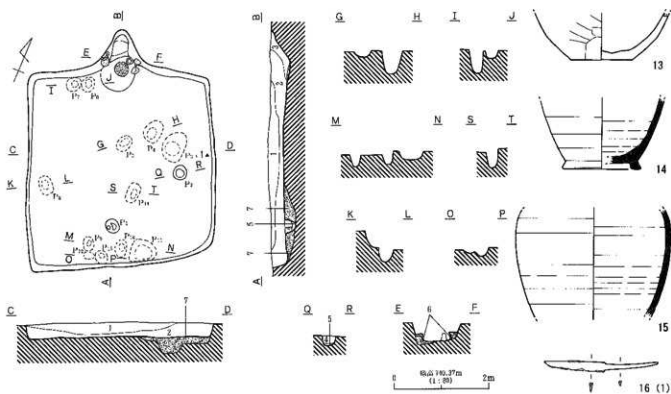


H561号住居址 (2)



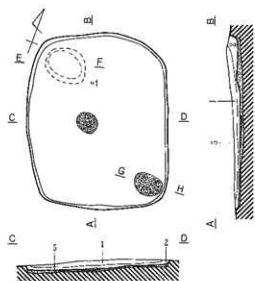
H562号住居址 (1)

第87图 H561号住居址 (2) · H562号住居址 (1)



1. 西側土層 (10763/2) 築造物・60cm大石積少く。
 2. 西側土層 (10763/2) 1072/1ブロック (60cm大) 少く、60cm大バリス・イモ多。
 3. 西側土層 (10763/2) 土・60cm大バリス・石積多。上L・10726/2層1少。10762/1ブロック (60cm大) 少。
- カマド跡あり。
4. 中心部中心土層 (10762/1)。
 5. 中心土層 (10762/2) 中央・10763/2層ローム積少。
- 庭土層 (10762/2) 2枚有。
- 層 10763/2, 10763/3, 10764/2 庭土層。ローム積・60-60cm大バリス・60cm大ロームブロック等。庭土層。

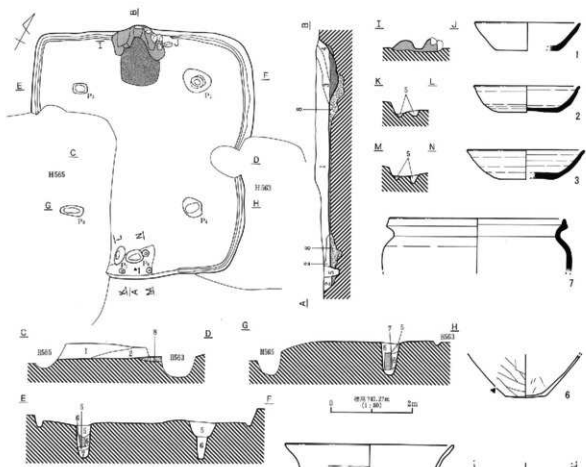
H562号住居址 (2)



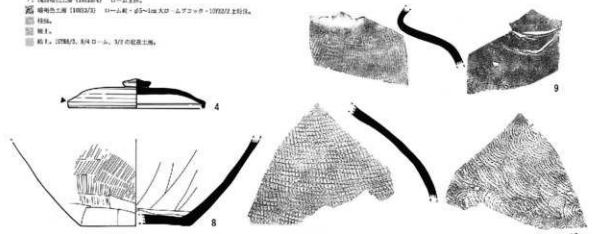
1. K, 庭土, 築造土層。
 2. 西方構内土層 (10764/2) 築土ブロック (60cm大)・庭・K少。
 3. 中心部中心土層 (10762/1) 60cm大10763/2ブロック・60cm-100cm大(石)・バリス・10763/2。
- 築土層少く 10763/2有。
- 層 西方土層 (10764/1) K・△積少・60cm-60cm大ブロック。
- 庭土層 (10763/3)。

H563号住居址

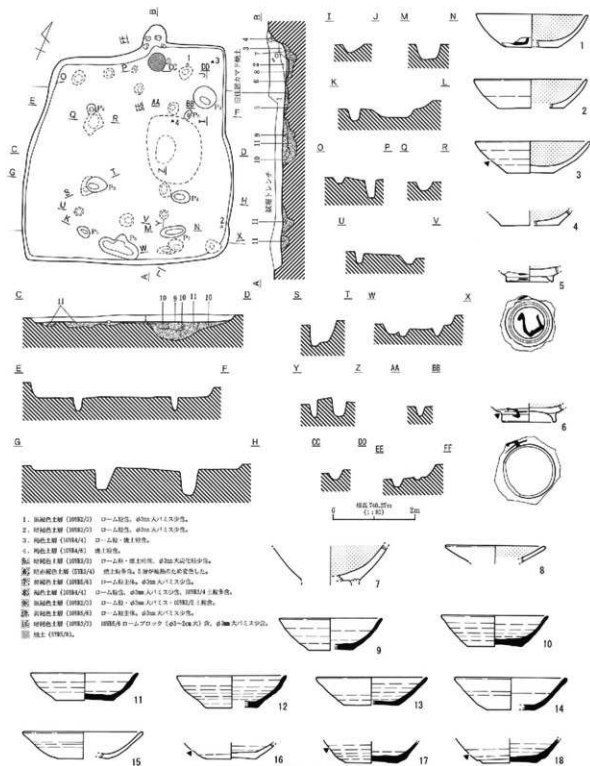
第88図 H562号住居址 (2)・H563号住居址



1. 中央の土層 (1003/2) ローム層 (厚約7) - $\phi 5 \sim 6\text{mm}$ 土粒を主とし、灰粉を混じり少量。
2. 側面土層 (1004/1) ローム層 (厚約7) - $\phi 2 \sim 3\text{mm}$ 土層、 $\phi 2 \sim 3\text{mm}$ 土粒を主とし、灰粉を混じり少量。
3. 側面土層 (1004/2) ローム層 (厚約7) - 粘土質 (褐色、硬く脆) - 灰粉を混じり少量。
4. 中央の土層 (1004/3) 粘土質、 $\phi 100 \sim 200\mu\text{m}$ 土粒を主とし、灰粉を混じり少量。
5. 中央の土層 (1004/4) 粘土質、 $\phi 100 \sim 200\mu\text{m}$ 土粒を主とし、灰粉を混じり少量。
6. 中央の土層 (1004/5) 粘土質、 $\phi 100 \sim 200\mu\text{m}$ 土粒を主とし、灰粉を混じり少量。
7. 中央の土層 (1004/6) ローム層。
8. 中央の土層 (1003/3) ローム層 - $\phi 5 \sim 1\text{mm}$ 土粒 - ムスコット - 1003/2 土層。
9. 中央の土層 (1003/3) ローム層 - $\phi 5 \sim 1\text{mm}$ 土粒 - ムスコット - 1003/2 土層。
10. 中央の土層 (1003/3) ローム層 - $\phi 5 \sim 1\text{mm}$ 土粒 - ムスコット - 1003/2 土層。
11. 中央の土層 (1003/3) ローム層 - $\phi 5 \sim 1\text{mm}$ 土粒 - ムスコット - 1003/2 土層。

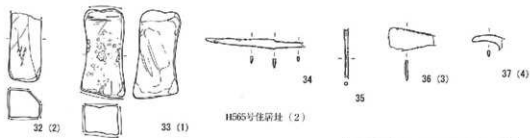

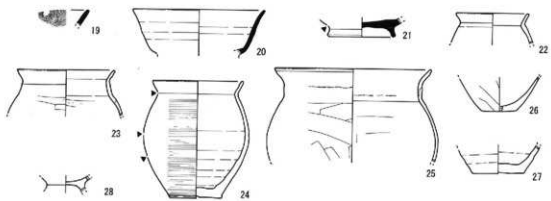


H564号住居址
第89回 H564号住居址

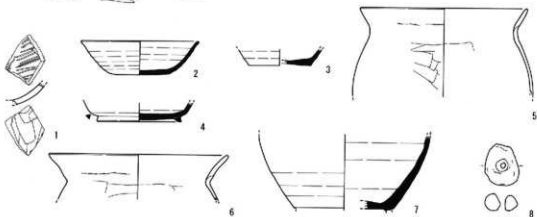


H563号住居址 (1)

第90図 H563号住居址 (1)

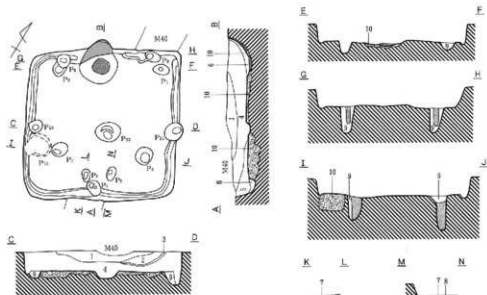


H565号住居址 (2)



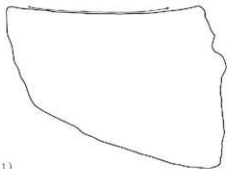
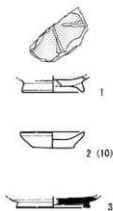

H566号住居址 (1)

第91图 H565号住居址 (2)·H566号住居址 (1)



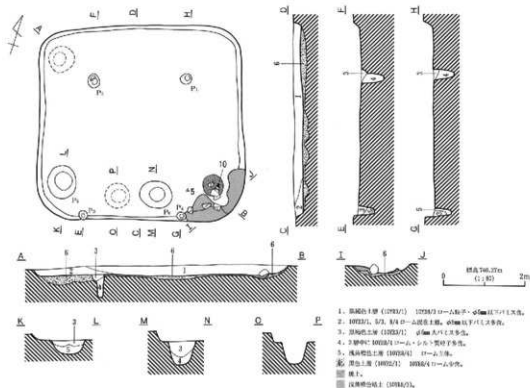
1. 壁面土層 (1003/2) ローム粒子・φ3-5mm 灰/1.5cm・φ10cm 土層2層ブロック造。φ10cm 土層少部。
2. 土間土層 (1004/2) ローム粒子層。φ30cm 灰/1.5cm・焼土粒子・灰粒子。1002/2土層・φ10cm 土層土層少部。
3. 焼土・灰土。
4. 壁面土層 (1005/2) ローム粒子・φ10cm 土層ブロック・1002/2土層・φ1-5cm 土層ブロック・φ10cm 土層少部。
5. 壁面土層 (1006/2) ローム粒子・φ10cm 土層/1.5cm・φ10cm 土層2層ブロック造。
6. 壁面土層 (1008/4) カマド壁土層部。焼土層・ローム粒子造。
7. 壁面土層 (1009/2) ローム粒子造。
8. 土間土層 (1010/2) ローム粒子造。1002/2土層少部。
9. 壁面土層 (1011/2) ローム粒子・φ3-5mm 灰/1.5cm。灰粒子少部。
10. 壁面土層 (1012/2) 1008/4ローム多層。
11. 土間土層 (1013/2) 灰粒子・灰土層・ローム粒子造。
12. 土間土層 (1014/2) ローム粒子造。

H566号住居址(2)

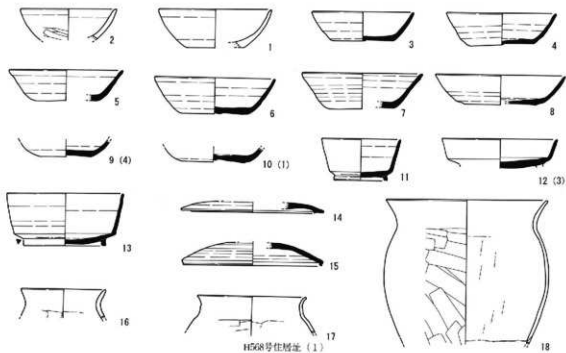


H567号住居址(1)

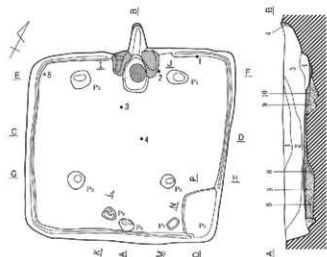
第92図 H566号住居址(2)・H567号住居址(1)



H567号住居址(2)

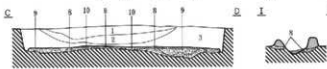


第93图 H567号住居址(2)・H568号住居址(1)

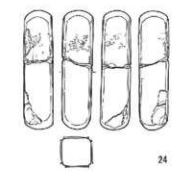


1. 北山イロ褐色土層 (1000/2) 4000/4 ローム層下事件。φ10cm 穴付土器。
2. 1層中石灰-炭化物-粘土-砂層以下付土器層。φ20-30cm 大形石片。
3. 北山イロ褐色土層 (1000/2) φ1.5cm 以下付土器-穴付土器。
4. 1層中石灰-炭化物-粘土-炭化物。石灰下付土器。
5. 1000/4-6層 ローム。1000/2, 4/7 褐色土層。φ10cm 以下付土器層。
6. 褐色土層 (1000/4)。
7. 洗原褐色土層 (1000/4) ローム土層。φ10cm 1000/2付土器層。
8. 1000/2, 3/4 ローム層付土層。φ50cm 穴付土器層。
9. 1000/2, 3/4, 6/4 ローム層付土層。φ10cm-15cm 穴付土器層。

- ① 洗原褐色土層 (1000/4)。
 ② 粘土。
 ③ 石灰。
 ④ 炭化物。



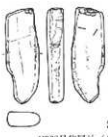
0 400 760 670
(1:100) 20m



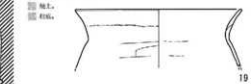
24



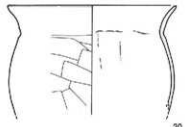
23



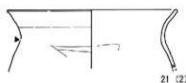
26 (5)



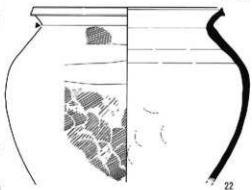
19



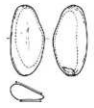
20



21 (2)



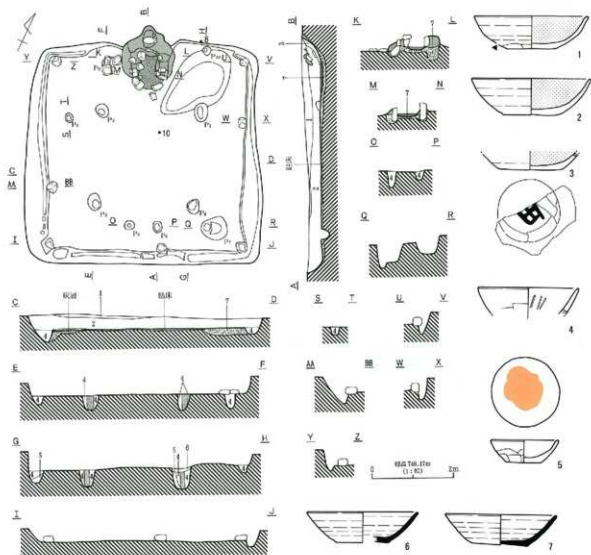
22



25

H568号住居址 (2)

第94図 H568号住居址 (2)



1. 北側の掘削土層 (1975/4) カヤド腐敗材粘土 (1974/1) 平定土ブロック-無土-灰多量、 $\phi 5\sim 7\text{cm}$ のパリス石。

2. 掘削土層 (1974/1) $\phi 5\text{cm}$ のパリス石、平定土 (1972/1) フラック石。

3. 土層に 1975/4 年のローム石。

4. 掘削土層 (1974/1) 1975/4 年のローム石、 $\phi 5\text{cm}$ のパリス石。

5. 1972/1-1974/1 年の掘削土層、ローム石、1972/1 フラック石、 $\phi 5\text{cm}$ のパリス石。

6. 掘削土層 (1974/1) $\phi 5\text{cm}$ のパリス石、1972/1 フラック石。

図 埋込土。

■ 埋込土。

■ 埋込土。

■ 埋込土。

■ 埋込土。

■ 埋込土。

■ 埋込土。

■ 埋込土。

■ 埋込土。

■ 埋込土。

■ 埋込土。

■ 埋込土。

■ 埋込土。

■ 埋込土。

■ 埋込土。

■ 埋込土。

■ 埋込土。

■ 埋込土。

■ 埋込土。

■ 埋込土。

■ 埋込土。

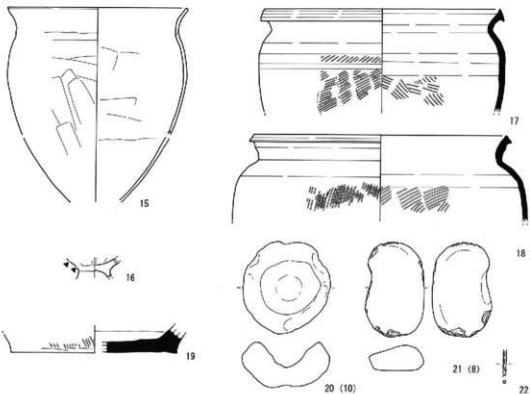
■ 埋込土。

■ 埋込土。

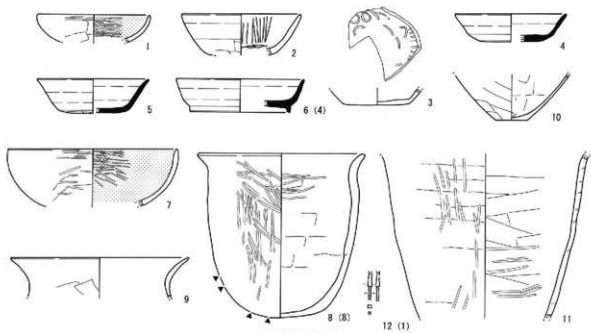
■ 埋込土。

H569号住居址 (1)

第95図 H569号住居址 (1)

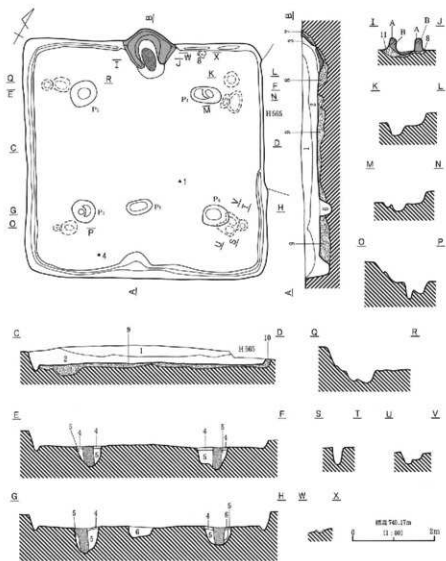


H569号住居址 (2)



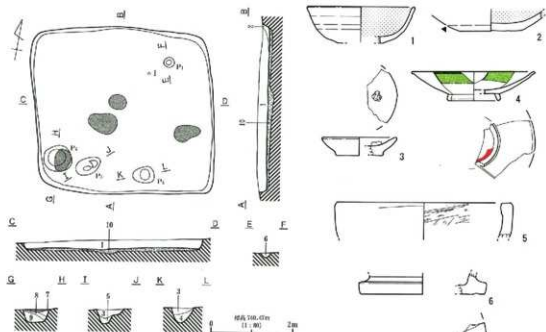
H570号住居址 (1)

第96图 H569号住居址 (2)・H570号住居址 (1)



1. 1. 7. 104-1 黄褐色土層 (1093/2) 赤ヤマト粘土ブロック (1075/2)・ ϕ 1.5m 人バリス・石籠敷設。
 2. 2. 7. 104-1 黄褐色土層 (1093/2) 1092号ローム和子・ ϕ 5m 大石籠・ ϕ 5m 人バリス多数。
 3. 3. 灰・粘土の堆積層、当地物多分。
 4. 4. 上: 1092/2, 1093/1 ロームの硬直土層。
 5. 5. 浅黄褐色土層 (1076/2) ローム土層。 ϕ 5m 以下バリス並。1092/2和子・1092/2和子多分。
 6. 6. 灰黄褐色土層 (1093/2) 1092号ローム・ ϕ 5m 以下バリス少。
7. 黄褐色土層 (1094/4) ローム和子多。
 8. 黄褐色土層 (7.104/2) 褐色面土層・粘土ブロック (ϕ 1-2m 大)・和子数 (ϕ 1-2m 大) 並。
 9. 1092/2, 1093/1 ロームの硬直土層、ローム和・ロームブロック (ϕ 5m 大)・1093/2 ブロック (ϕ 1-2m 大)・1093/5 並。
 10. 10. 白・黄褐色土層 (1093/2) 褐色面土層・粘土ブロック (ϕ 1m 大)・ローム和子。
 11. 11. 黄褐色土層 (1092/2) ローム和子・粘土和子。 ϕ 5-1m 以下和子多。
 12. 12. 浅黄褐色土 (1075/2) ローム和子。
 13. 13. 白・黄褐色土 (7.107/2) ϕ 3m 人バリス並。
 14. 14. 粘土 (1076/5)。
 15. 15. 石籠 (1093/2)。

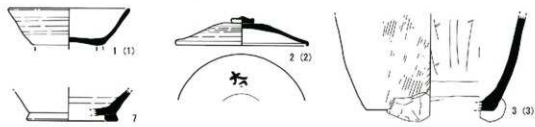
H570号住居址(2)
第97図 H570号住居址(2)



1. 床面土層 (107877) ローム地+砂層大層分。
 2. 床面土層 (107877) 砂層大層・ローム地分少。
 3. 床面土層 (107877) 砂層大層。
 4. 床面土層 (107877) 砂層大層。
 5. 床面土層 (107877) 砂層大層。
 6. 107871. 砂層大層。砂層大層。
 7. 107871. 砂層大層。砂層大層。
 8. 107874. 砂層大層。砂層大層。
 9. 107874. 砂層大層。砂層大層。
- 図 10571.

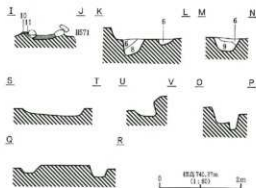
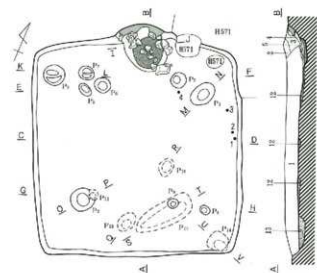


H571号住居址


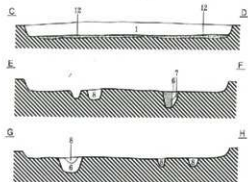


H572号住居址 (1)

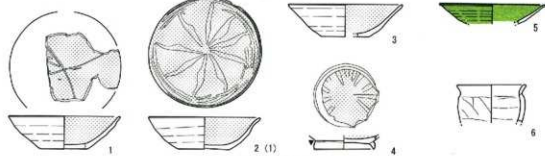
第98図 H571号住居址・H572号住居址 (1)



1. 築居土層 (1981/1) 築居土・お盆状のハキキ・お盆・お盆状。
2. 築居土層 (1981/1) カマド跡遺構。
3. 築居土層 (1981/1) カマド跡遺構土・築土・灰土。
4. 築居土層 (1981/1) 築土の下の土、ローム灰土。
5. 築居土層 (1981/1) 築土の下の土、築土の下の土。
6. 築居土層 (1981/1) ローム灰土・お盆状のハキキ・お盆・お盆状。
7. 築居土層 (1981/1) ローム灰土・お盆状のハキキ・お盆・お盆状。
8. 築居土層 (1981/1) ローム灰土の下の土。
9. 築居土層 (1981/1) お盆状のハキキ・お盆・お盆状。
10. 築居土層 (1981/1) 築土の下の土。
11. 築居土層 (1981/1) 築土の下の土・お盆・お盆状。
12. 築居土層 (1981/1) ローム灰土・お盆状のハキキ・お盆・お盆状。
13. 築居土層 (1981/1) ローム灰土・お盆状のハキキ・お盆・お盆状。
14. 築居土層 (1981/1) ローム灰土の下の土、築土の下の土。
15. 築居土層 (1981/1) 築土の下の土。
16. 築居土層 (1981/1) ローム灰土の下の土。

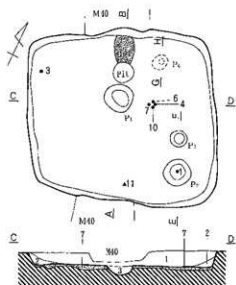


H572号住居址 (2)

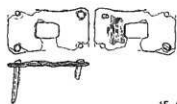
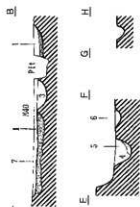


H573号住居址 (1)

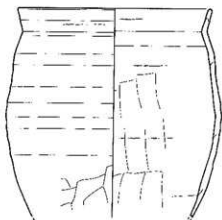
第99回 H572号住居址 (2)・H573号住居址 (1)



1. 北西-南東向き (1078/4) の部屋下ドリス・窓枠・柱脚等。
2. 1層中に1078/4のストリート階下部分。
3. 北西-南東向き (1078/1)。
4. 北西-南東向き (1078/2) の一部。この部分にはドリスが少く。
5. 壁面の一部 (1078/3) の一部分。
6. 柱脚の一部 (1078/3) の一部分。
7. 北西-南東向き (1078/1) の柱・1078/4のストリート階下部分。この部分にはドリスが少く。




15 (11)



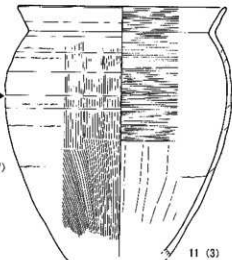
10




8



9 (4-6-7)




11 (3)



12



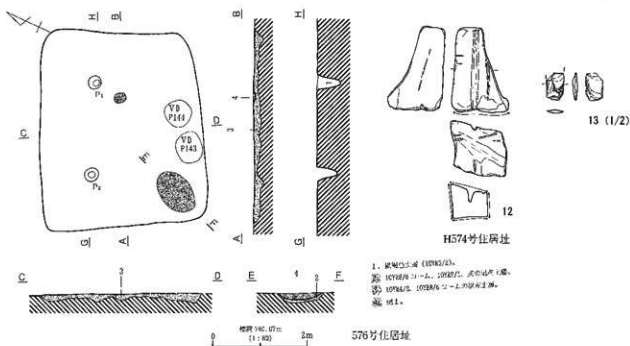
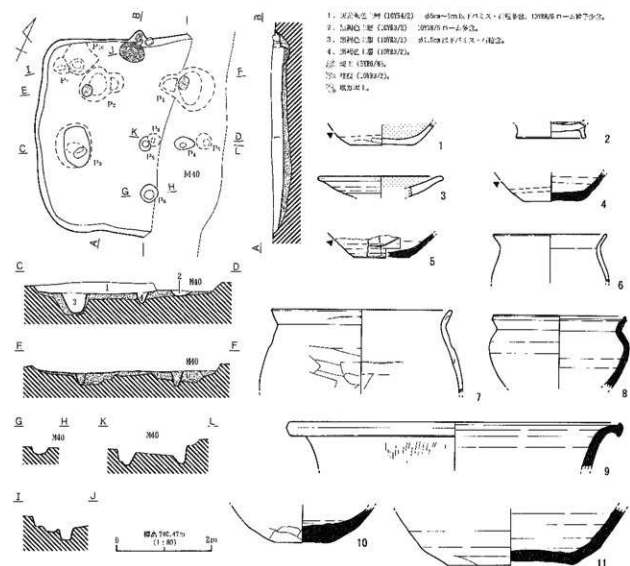
13



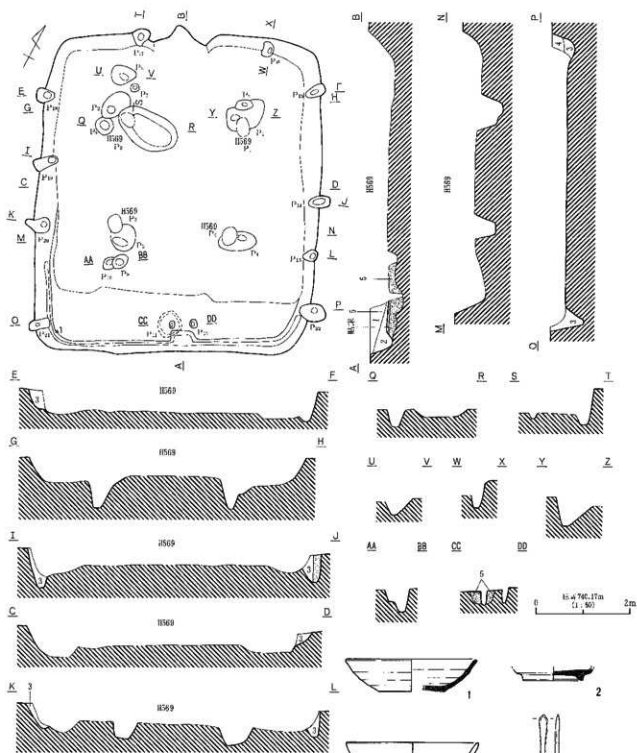
14 (10)

H573号住居址 (2)

第100回 H573号住居址 (2)



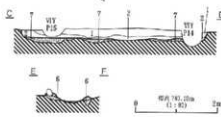
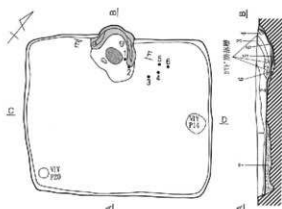
第101图 H574号住居址·576号住居址



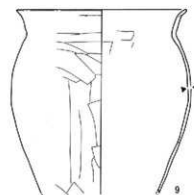
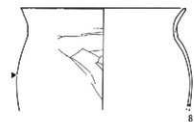
1. 外周土壁 (1000/1) 45cmトピノス少シ。
 2. 上層中に1000/5のヘムノミイ。
 3. 内周土壁 (1000/1) 1000/6に、土層下、4500/8のバリス・1000/7の石ブロック層。
 4. 3層と4層、中央部は平。
- ※ 方位は、
 ◎ 北、
 ○ 南。

H575号住居址

第102図 H575号住居址

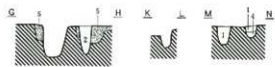
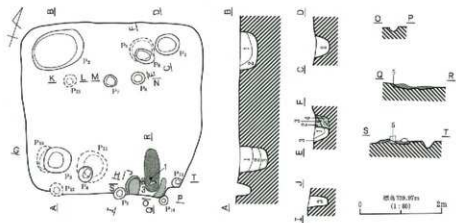


1. 赤褐色土層 (1003/2) φ200 大ハリス・ニーム杭立。
 2. 暗褐色土層 (1003/3) φ200 大ハリス・暗化物中層。
 3. 暗褐色土層 (1003/4) φ200 大ハリス・φ200 大カマド杭立。
 4. 17.01 暗褐色土層 (1005/4) φ200 大カマド基礎杭立・埋土・暗化物中層。
 5. 褐色土層 (1007/2) 埋土。
- 黄: 赤褐色土層 (1007/2) φ200 大カマド基礎杭立。
 紫: 暗褐色土層 (1003/4) φ200 大カマド基礎杭立・φ200 大ハリス杭立。
 白: 砂土 (1005/4)。
 黒: 粘土 (1007/2)。

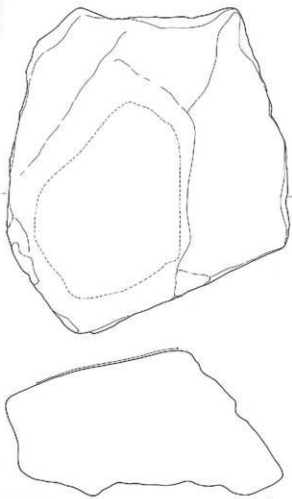
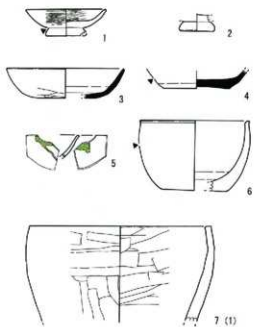


H577号住居址

第103図 H577号住居址

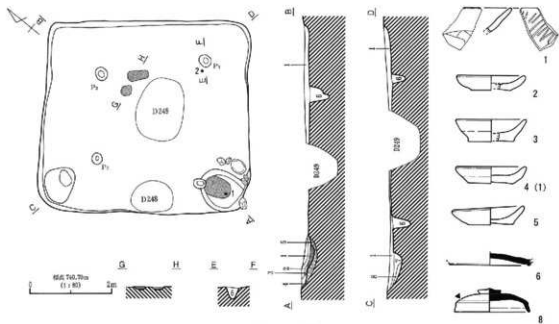


1. 灰陶碗形土器 (1075/3) 沿口部・1075/4口—口部平・直径大径约・4.5厘米。
2. 1075/3. 8/4口—A. 4/1 灰陶土器。
3. 灰陶碗形土器 (1075/3) 口—口部。
4. 灰陶碗形土器 (1075/3) 口—口部。
5. 口—口部灰陶土器 (1075/3) 1075/4口—口部平。
6. 灰土。
7. 灰土。




H578号住居址

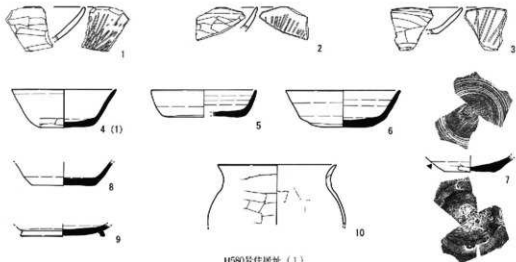
第104图 H578号住居址



1. 深褐色土層 (18037/2) 灰・灰褐色・ローム形手少袋。
 2. 深褐色土層 (18037/1) 灰・灰褐色等物。
 3. 褐色土層 (7.18036/4) 粘土少袋。
 4. 深褐色土層 (18037/2) 粘土少袋。
 5. 深褐色土層 (18037/2) ローム形手少袋。
 6. 深褐色土層 (18037/2) 石灰土少袋。
 7. 深褐色土層 (18037/2) ローム形手少袋・ローム形手少袋・粘土少袋。
 8. ローム土層層。18037/2プロット・φ2~3mm大石灰土。
- 粘土。

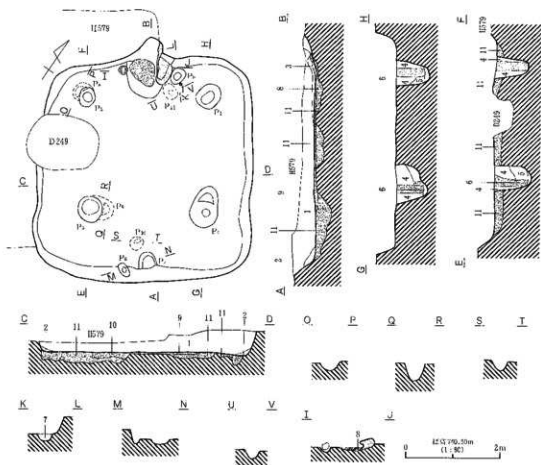


H579号住居址

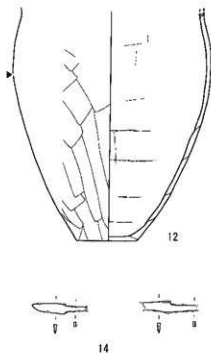
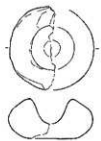
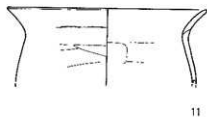


H580号住居址 (1)

第105図 H579号住居址・H580号住居址 (1)

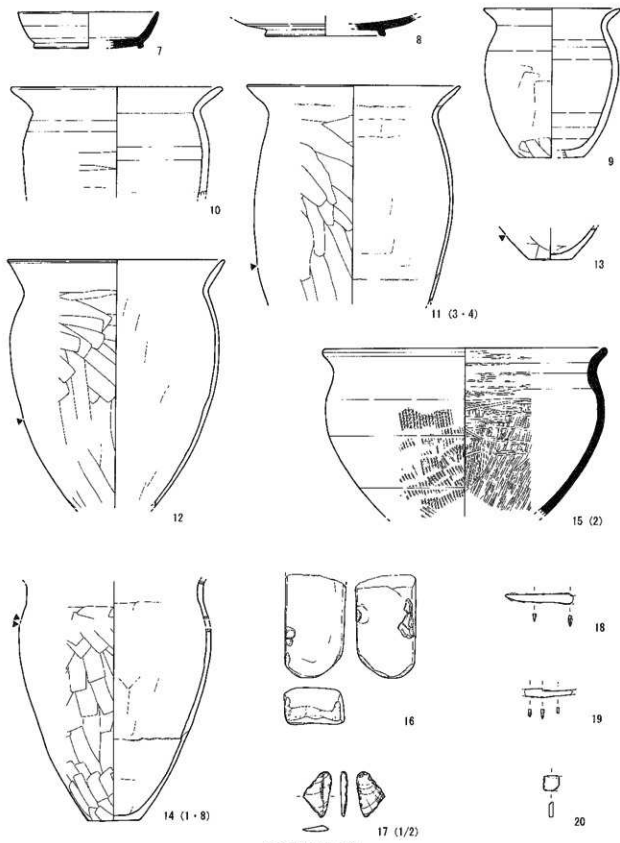


1. 遺構外土層 (12012/2) 砂礫・石・小石層、パリス・泥炭層少々。
 2. 築外土層 (12012/3) 粘土質土層下・フエック多量、パリス少。
 3. 粘土・砂礫混合層 (12014/4) 粘土・砂礫。
 4. 相対地1層 (12015/1) 砂・土層下・フエック・粘土質フエック多量、パリス少。
 5. 粘土・砂礫混合層 (12015/2) フーム多量、砂・粘土質パリス多。
 6. 遺構土層 (12015/4) フーム多量。
 7. 築外土層 (12016/2) 砂礫・白砂粘土多量、泥炭層少々。
- 階: 築外土層 (12014/4)。
 築: 築外土層 (12012/2) 砂礫・パリス多量、砂礫・粘土層1フエック少々。
 築: 築外土層 (12012/3) 砂礫・粘土層・フエック多量。
 築: 遺構外土層 (12012/2) フーム多量、パリス少。
 築: 砂礫 (12012/2) フーム多量、パリス少。
 築: 砂礫。
 築: 砂礫。



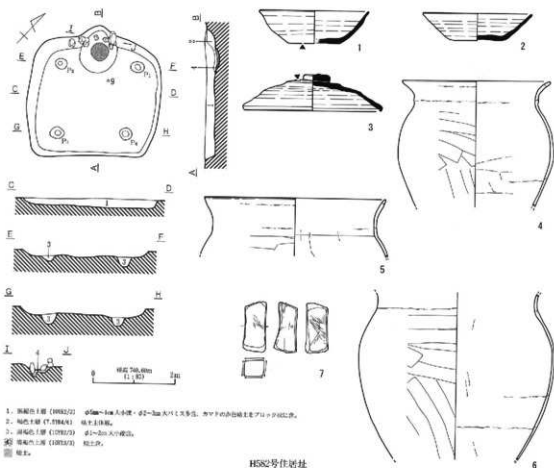
H580号住居址 (2)

第106図 H580号住居址 (2)



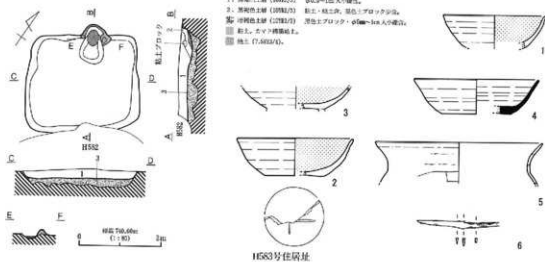
H581号住居址 (2)

第108图 H581号住居址 (2)



1. 黒褐色土層 (1092/2) ϕ 0.5-1cm 大小不定、 ϕ 2-3cm 大小不定、赤ヤマトの赤磁土層とエプロン状に付。
 2. 黒褐色土層 (7.493/4) 磁土土層。
 3. 黒褐色土層 (1092/3) ϕ 1-2cm 大小不定。
- 磁土、
■ 磁土。

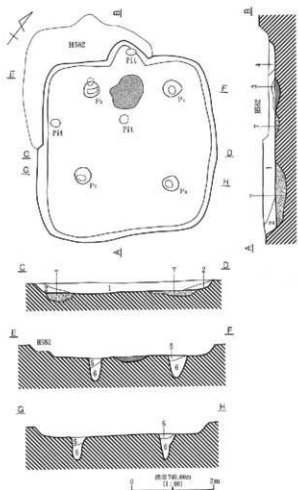
H582号住居址



1. 黒褐色土層 (1092/2) ϕ 0.5-1cm 大小不定。
 2. 黒褐色土層 (1093/2) 磁土・磁土片、赤色エプロン状に付。
- 黒褐色土層 (1093/3) 赤色エプロン状・ ϕ 0.5-1cm 大小不定。
■ 磁土、ヤマト焼成磁土。
■ 磁土 (7.493/4)。

H583号住居址

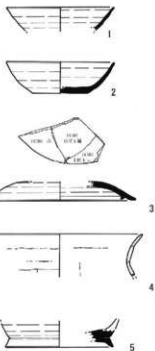
第109回 H582号住居址・H583号住居址



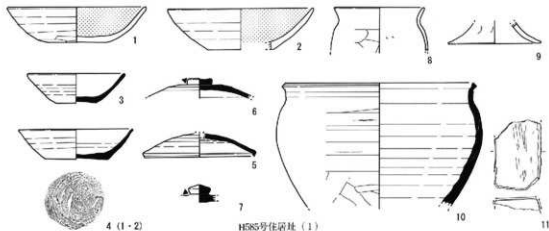
1. 黒褐色土層 (0793/0) の境界面大断・断面。
2. 黒褐色土層 (0793/0)。
3. 自然形土を意味する。
4. 黒褐色土層 (0793/0) の西端土層。
5. 黒褐色土層 (0793/0) の西大断。
6. 黒褐色土層 (0793/0) の西大断・褐色土層の境界面。

○ 黒褐色土層 (0793/0) の西大断・褐色土層の境界面。

○ 断面。

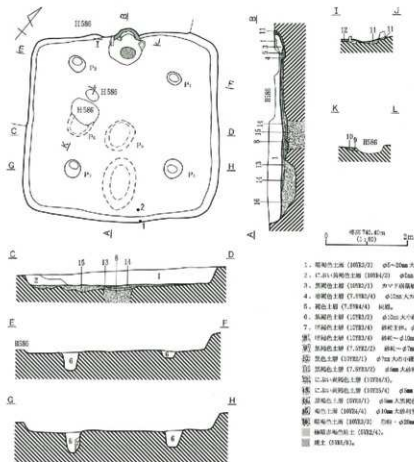


H584号住居址

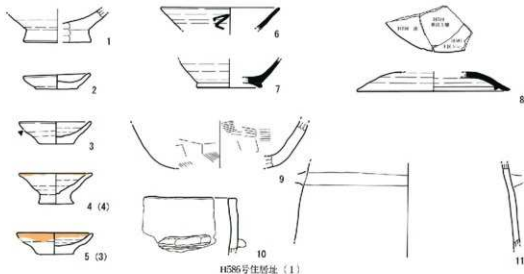


H585号住居址 (1)

第110図 H584号住居址・H585号住居址 (1)

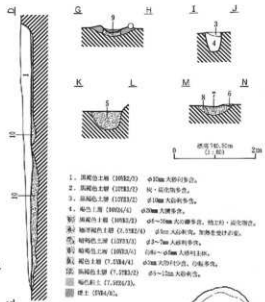
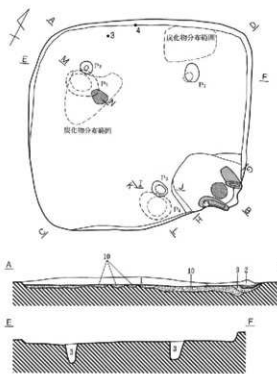


H585号住居址 (2)



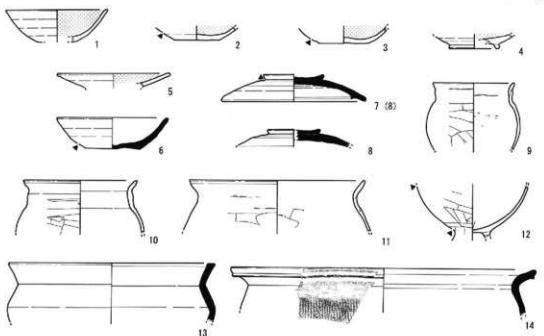
H586号住居址 (1)

第111図 H585号住居址 (2)・H586号住居址 (1)



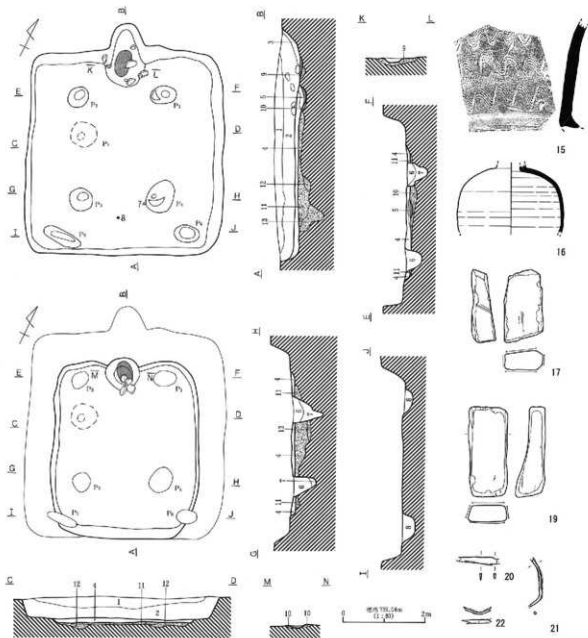
1. 炭化土層 (H586/2) φ10m 大形砂器。
2. 炭化土層 (H586/2) 坑・炭化物多。
3. 炭化土層 (H586/2) φ10m 大形砂器。
4. 粘土層 (H586/4) φ10m 大形砂器。
5. 炭化土層 (H586/2) φ1-2m 大形砂器、燒石、炭化物。
6. 炭化土層 (H586/2) φ1-2m 大形砂器、炭化物。
7. 炭化土層 (H586/2) φ1-2m 大形砂器。
8. 炭化土層 (H586/2) φ1-2m 大形砂器。
9. 炭化土層 (H586/2) φ1-2m 大形砂器。
10. 炭化土層 (H586/2) φ1-2m 大形砂器。
11. 炭化土層 (H586/2) φ1-2m 大形砂器。
12. 炭化土層 (H586/2) φ1-2m 大形砂器。
13. 炭化土層 (H586/2) φ1-2m 大形砂器。
14. 炭化土層 (H586/2) φ1-2m 大形砂器。

H586号住居址 (2)



H587号住居址 (1)

第112図 H586号住居址 (2)・H587号住居址 (1)



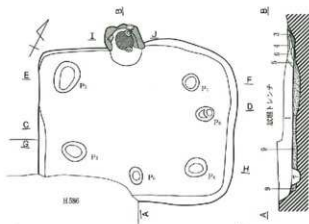
1. におい・野崎色土層 (1076/7) ϕ 10cm以下バリス・1000 μ シルトブロック (ϕ 10cm) 少量。
2. におい・野崎色土層 (1076/7) 1000 μ シルトブロック (ϕ 10cm) 多数, ϕ 10cm以下瓦礫少量。
3. におい・野崎色土層 (1076/7) ϕ 10cm以下バリス少量, 瓦・粘土瓦片, 2層との間に1~2cmの隙の単位建築。
4. 黒褐色土層 (1076/2) ローム粒子・バリス・黒色土ブロック等。
5. 野崎色土層 (1076/3) 粘土・炭化物質。
6. 黒褐色土層 (1076/2) 黒色土ブロック (ϕ 10cm) 多数, バリス・ローム粒子等。
7. 野崎色土層 (1076/3) ローム粒子・ロームブロック等, バリス等, 黒色土ブロック少量。
8. 野崎色土層 (1076/3) ローム粒子・バリス中等。
9. 野崎色土層 (1076/3) 粘土・炭化物質。
10. 野崎色土層 (1076/3) 黒色土ブロック・バリス等。
11. 野崎色土層 (1076/3) ローム粒子・ロームブロック・バリス等, 黒色土ブロック (ϕ 10cm) 少量。
12. ローム土層, 1000 μ ブロック・黒色土ブロック等。
13. 野崎色土層 (1076/3) ローム粒子・ロームブロック・バリス・黒色土ブロック等。
14. におい (1076/4)。

H587号住居址 (2)

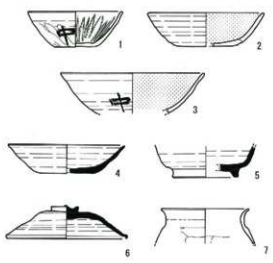
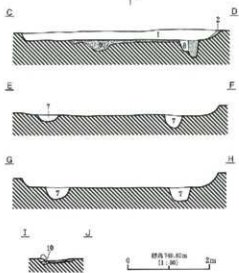
第113図 H587号住居址 (2)



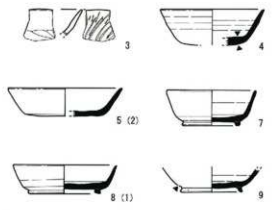
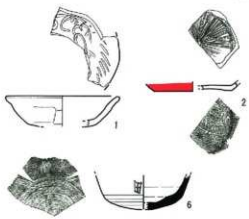
23



1. 埴土層 (T.206/2) φ3-10m 大形貯水穴。
 2. 埴土層 (T.206/2) 円形・φ10m 大形貯水穴。
 3. 埴土層 (T.206/2) 円形・φ10m 大形貯水穴。
 4. 埴土層 (T.206/2) 円形・φ10m 大形貯水穴。
 5. 埴土層 (T.206/2) 埴土層。
 6. 埴土層 (T.206/2) 埴土層。
 7. 埴土層 (T.206/2) φ10m 大形貯水穴。
 8. 埴土層 (T.206/2) φ10m 大形貯水穴。
- 埴土層 (T.206/2) φ3-10m 大形貯水穴。
 埴土層 (T.206/2) 円形。
 埴土層 (T.206/2) φ10m 大形貯水穴。
 埴土層 (T.206/2) φ10m 大形貯水穴。

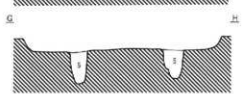
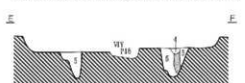
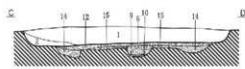
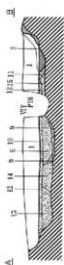
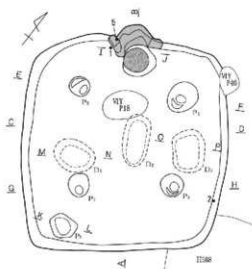


H588号住居址

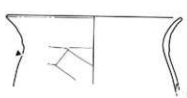
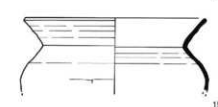


H589号住居址 (1)

第114図 H588号住居址・H589号住居址 (1)

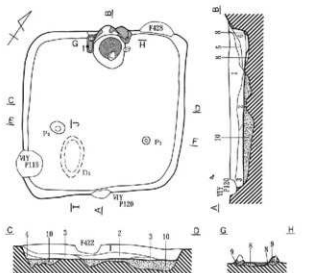
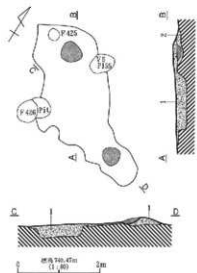


1. 深褐色土層 (10781/2) 砂-2mm大小礫多。
2. 深褐色土層 (10782/2) 礫多。
3. 褐色土層 (10784/4) 砂2mm大以下の礫多。
4. 深褐色土層 (10783/4) 砂2mm大礫多。
5. 中褐色土層 (10785/2) 砂-2mm大小礫多。
6. 中褐色土層 (10785/4) 砂-2mm大小礫多。
7. 灰褐色土層 (10786/1) 砂多。
8. 灰褐色土層 (10786/2) 砂多。
9. 深褐色土層 (10787/2) 灰褐色砂多。
10. 深褐色土層 (10787/4) 砂-2mm。
11. 中褐色土層 (10787/4) 粘土、砂多。
12. 中褐色土層 (10787/2) 砂2mm大小礫多。
13. 中褐色土層 (10787/4) 砂多。
14. 褐色土層 (10784/4) 砂多。
15. 粘土 (10784/4) 砂多。
16. 砂土 (10784/4) 砂多。
17. 砂土 (10784/4) 砂多。
18. 砂土 (10784/4) 砂多。



H589号住居址 (2)

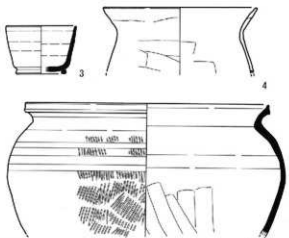
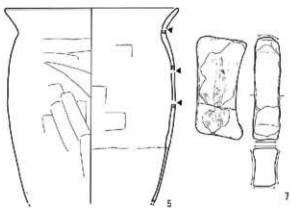
第115図 H589号住居址 (2)



① 黒色土層 (12784/3) □—A型子午石、45—50cm幅石。
 ② 黒褐色土層 (12784/4) □—A型子午石。
 ③ 地土 (12784/5) 45—50cm幅石。

1. 黒褐色土層 (12932/2) φ2—300 大小礫石。
 2. 黒褐色土層 (12932/3) φ3—150cm 大小礫石。
 3. 黒褐色土層 (12932/4) φ3—150cm 大小礫石。
 4. 黒褐色土層 (12932/5) 4礫石。
 5. 黒褐色土層 (12932/6) 砂・粘土ブロック等物。
 6. 川砂・砂礫土層 (12932/7) 砂・粘土ブロック等物。
 7. 黒褐色土層 (12932/8) φ100 大小礫石。
 ① 黒褐色土層 (12932/2) 汎石。
 ② 黒褐色土層 (12932/2) φ1—5cm 大小粘土ブロック等物、砂石、砂土、川砂土層である。
 ③ 黒褐色土層 (12932/2) 黒い砂色のブロック等に準ずる。
 ④ 地土。
 ⑤ 粘土。

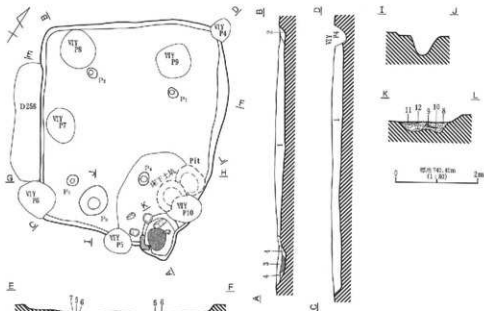
H590号住居址



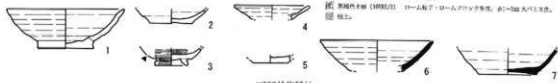
H591号住居址

6 (1)

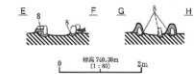
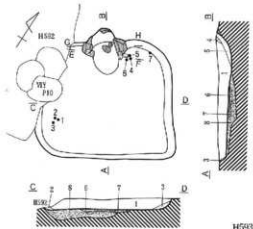
第116図 H590号住居址・H591号住居址



1. 灰褐色土層 (1002/2) $\phi 1 \sim 3\text{mm}$ 大塵・灰化物少, $\phi 1 \sim 5\text{mm}$ 大 $\times 1$ 土片。
2. 褐色土層 (1003/2) $\phi \sim 2\text{mm}$ 大 $\times 1$ 土片。
3. 褐色土層 (7,1004/2) 灰土片, 塵土・灰化物少。
4. 褐色土層 (2703/2) 灰土片。
5. 灰褐色土層 (1002/2) $\phi \sim 2\text{mm}$ 大 $\times 1$ 土片。
6. 灰褐色土層 (1002/2) $\phi \sim 2\text{mm}$ 大 $\times 1$ 土片。
7. 灰褐色土層 (1002/2) $\phi \sim 2\text{mm}$ 大 $\times 1$ 土片。
8. 灰褐色土層 (1002/2) $\phi 5\text{mm}$ 大 $\times 1$ 土片。
9. 灰褐色土層 (2703/2) 灰土片, 灰化物。
10. 灰褐色土層 (1003/2) $\phi \sim 2\text{mm}$ 大 $\times 1$ 土片。
11. 灰褐色土層 (1003/2) $\phi \sim 2\text{mm}$ 大 $\times 1$ 土片。
12. 灰褐色土層 (1003/2) $\phi \sim 2\text{mm}$ 大 $\times 1$ 土片。



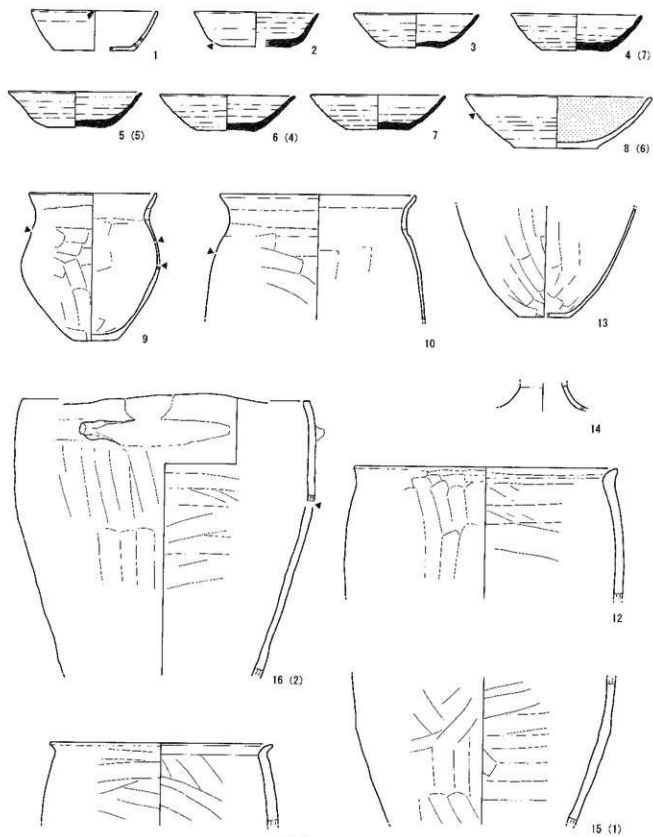
H592号住居址



1. 灰褐色土層 (1003/2) $\phi 3\text{mm} \sim 2\text{mm}$ 大 $\times 1$ 土片。
2. 灰褐色土層 (1003/2) $\phi \sim 2\text{mm}$ 大 $\times 1$ 土片。
3. 灰褐色土層 (1002/2) 灰土片, 灰化物。
4. 褐色土層 (7,1004/2) 灰土片。
5. 灰褐色土層 (1002/2) 灰土片。
6. 灰褐色土層 (1002/2) 灰土片。
7. 灰褐色土層 (2703/2) $\phi 3 \sim 5\text{mm}$ 大 $\times 1$ 土片。 $\phi \sim 2\text{mm}$ 大 $\times 1$ 土片, 灰褐色土層。

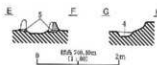
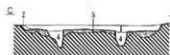
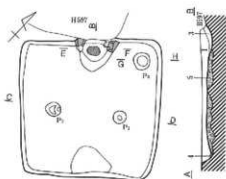
H593号住居址 (1)

第117圖 H592号住居址・H593号住居址 (1)

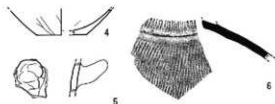
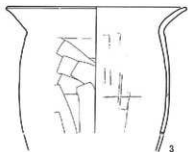


H593号住居址 (2)

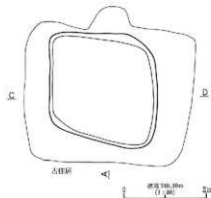
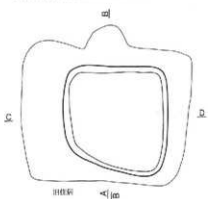

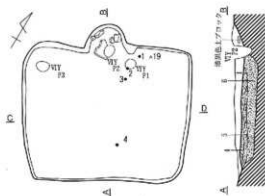
第118图 H593号住居址 (2)



1. 赤褐色土層 (H592/2) 砂・大小礫・パリス多量。
 2. 赤褐色土層 (H592/2) ローム殻子多。
 3. 赤褐色土層 (H592/2) カヤド礫混在土多量。炭化物多。
 4. 暗褐色土層 (H593/4) ローム殻子多量。パリス少。
 図 5 H592/2、ローム混在土層、黒色スプロット多量。
 図 6 白色粘土。



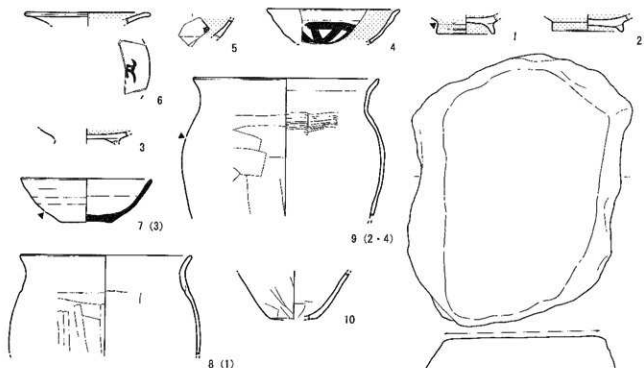
H596号住居址



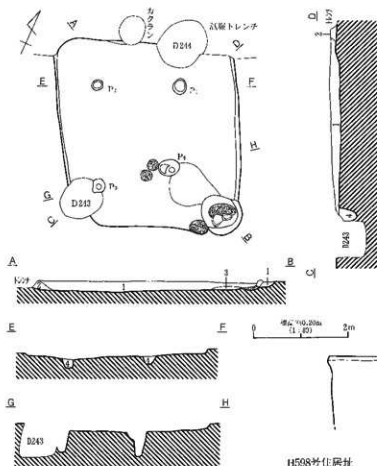
1. 赤褐色土層 (H592/2) 砂・大小礫・パリス多。
 2. 暗褐色土層 (H593/2) ローム殻子多。
 3. 赤褐色土層 (H592/2) パリス・ローム殻子多。
 4. 赤褐色土層 (H592/2) ローム殻子・ロームスプロット多。
 5. H592/2、ロームの混在土層。
 6. 赤褐色土層 (H592/2) 黒色スプロット・ロームアロック・ローム殻子多。

H597号住居址 (1)

第120図 H596号住居址・H597号住居址 (1)



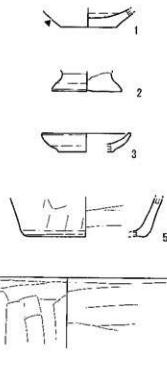
H597号住居址(2)


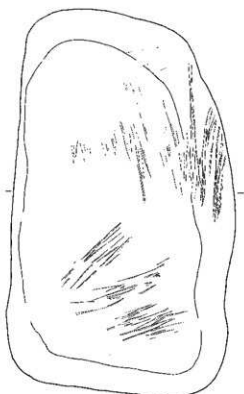
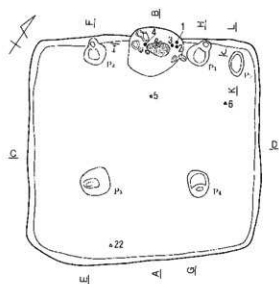


H598号住居址


第121図 H597号住居址(2)・H598号住居址

1. 瀬戸物土師 (10782/2) ハリス・6.5cm大小碗・取付物付。
2. 瀬戸物土師 (10783/1) 口・丸形小鉢。
3. 瀬戸物土師 (10782/1) 取付物付。
4. 楽成色土師 (10783/3) 口径3.5cmハリス小鉢。
5. 焼土・(1.5184/5) 焼土1鉢・取付物付。





13 (22)

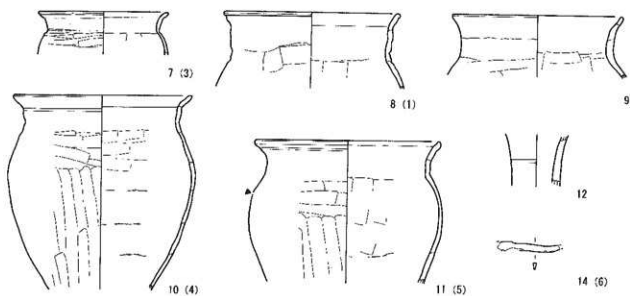


6 (2)

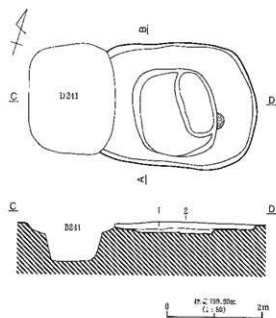
1. 赤褐色土層 (10712/3) 約10cm厚のバリス片。
2. 赤褐色土層 (10713/3) バリス片、ローム粒少量。
3. 赤褐色土層 (10712/3) バリス片。
4. 赤褐色土層 (10712/3) ローム粒少量、バリス片。
5. 赤褐色土層 (10712/3) 2層に包まれる、幅10cm。
6. 赤褐色土層 (10713/3) 約10cm。
7. 赤褐色土層 (10712/3) 約10cm厚のバリス・ローム層少量。
8. 赤褐色土層 (10715/3) 約10cm厚のバリス片、灰土ブロック少量。
9. 赤褐色土層 (10712/3) 黒色のブロック・ローム粒少量。
10. 赤褐色土層 (10712/3) ローム粒少量。
11. 赤褐色土層 (10712/3) ロームの硬い層、幅、バリス・厚さ1ブロック。
12. 黒土。

H599号住居址 (1)

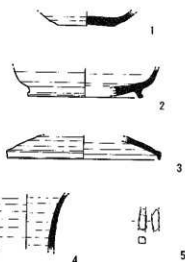
第122回 H599号住居址 (1)



H599号住居址(2)



1. 西側の土層 (H599/2) 片割れ・欠け・ム・破損 及び土層等。
 2. 西側の土層 (H599/2) 破損 及び土層等。
 3. 西側の土層 (H599/2) 破損 及び土層等。
- 注: 凡例。

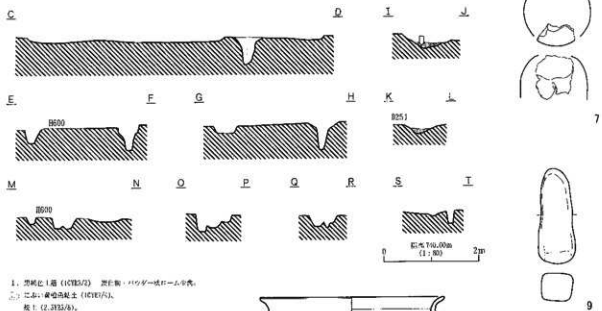
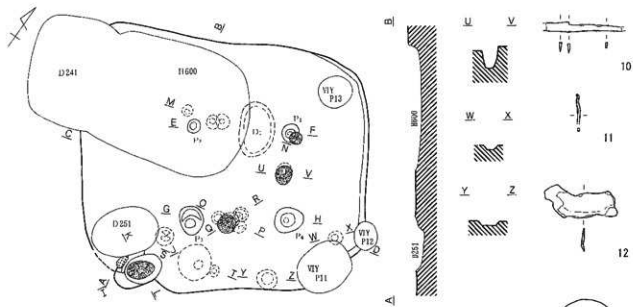


H600号住居址

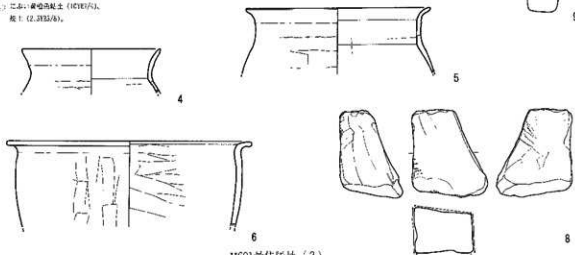


H601号住居址(1)

第123図 H599号住居址(2)・H600号住居址・H601号住居址(1)

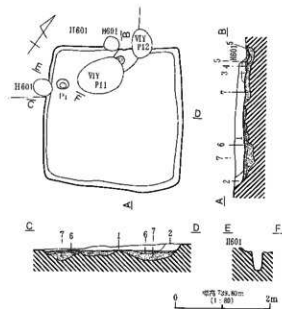


1. 溝跡(1層) (CH35/2) 遺存物: パウダー・ブレイム・コンクリート
 2. 二重: 溝跡(2層) (CH37/1)
 3. 溝跡(2層) (CH37/2)

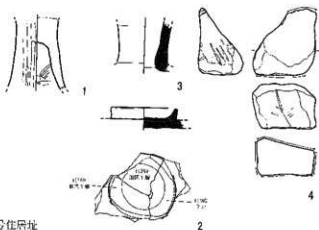


H601号住居址(2)

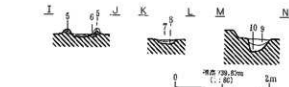
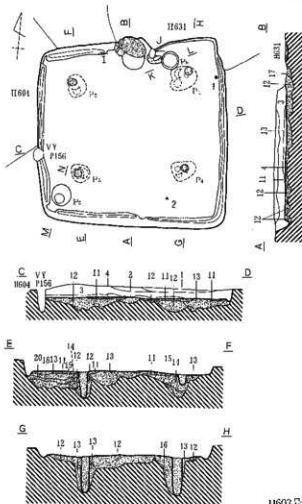
第124図 H601号住居址(2)



1. 基礎石層 (18732/2) ϕ 30cm 大石 2層・ ϕ 25cm 石 1層。
2. 前壁土層 (18733/4) ϕ 30cm 大石 2層・ ϕ 25cm 石 1層。
3. 内壁土層 (18732/2) バックラート層・ ϕ 20cm 大石 1層・ ϕ 15cm 石 1層・ ϕ 10cm 石 1層。
4. 壁土層 (17,518/4) 壁土・ ϕ 4cm 大石 1層・ ϕ 2cm 石 1層。
5. 基礎石層 (18735/3) ϕ 25cm 大石。
6. 前壁土層 (18732/2) ϕ 30cm 大石 2層。
7. 内壁土層 (18733/4) ϕ 30cm 大石 2層。
8. 基礎石層 (18733/4) ϕ 30cm 大石 2層。
9. 壁土層 (18735/3) ϕ 25cm 大石。



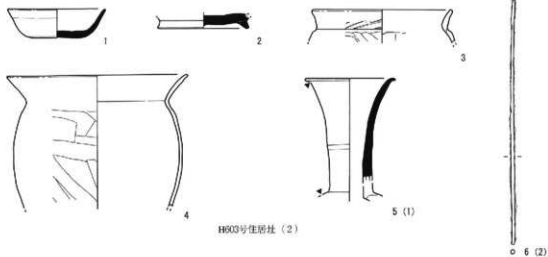
H602号住居址



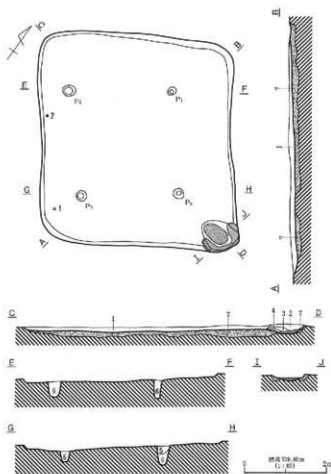
1. 基礎石層 (18732/2) ϕ 30cm 大石 2層・ ϕ 25cm 石 1層。
2. 前壁土層 (18733/3) ϕ 30cm 大石 2層・ ϕ 25cm 石 1層。
3. 内壁土層 (18732/2) ϕ 30cm 大石 2層・ ϕ 25cm 石 1層・ ϕ 20cm 大石 1層・ ϕ 15cm 石 1層・ ϕ 10cm 石 1層。
4. 基礎石層 (18732/2) ϕ 30cm 大石 2層。
5. 前壁土層 (17,518/3) ϕ 30cm 大石 2層。
6. 内壁土層 (18733/3) バックラート層・ ϕ 20cm 大石 1層・ ϕ 15cm 石 1層。
7. 壁土層 (17,518/3) ϕ 30cm 大石 2層・ ϕ 25cm 石 1層。
8. 基礎石層 (18733/3) ϕ 30cm 大石 2層。
9. 前壁土層 (18733/3) ϕ 30cm 大石 2層。
10. 内壁土層 (18733/3) ϕ 30cm 大石 2層。
11. 基礎石層 (18733/3) ϕ 30cm 大石 2層。
12. 前壁土層 (18733/3) ϕ 30cm 大石 2層。
13. 内壁土層 (18733/3) ϕ 30cm 大石 2層。
14. 基礎石層 (18733/3) ϕ 30cm 大石 2層。
15. 前壁土層 (18733/3) ϕ 30cm 大石 2層。
16. 内壁土層 (18733/3) ϕ 30cm 大石 2層。
17. 基礎石層 (18733/3) ϕ 30cm 大石 2層。
18. 前壁土層 (18733/3) ϕ 30cm 大石 2層。
19. 内壁土層 (18733/3) ϕ 30cm 大石 2層。
20. 基礎石層 (18733/3) ϕ 30cm 大石 2層。

H603号住居址 (1)

第125図 H602号住居址・H603号住居址 (1)



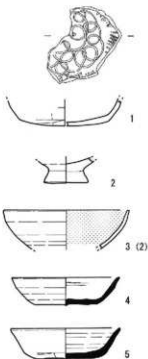
H603号住居址 (2)

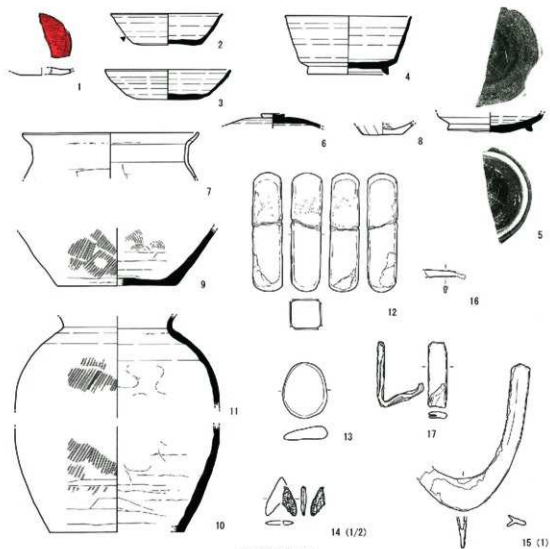


H604号住居址 (1)

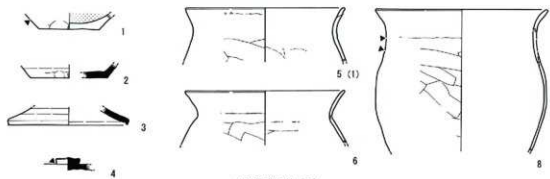
第126回 H603号住居址 (2)・H604号住居址 (1)

1. 埴輪の上層 (1978/7) 赤土大粒砂質。
2. 埴輪の上層 (17, 1978/7) 赤土大粒砂質砂土多量。
3. 埴輪の上層 (17, 1978/7) 白ヤド粘土土質、水跡を認めて赤色。
4. 埴輪上層 (1978/7) 赤土大粒砂質。
5. 埴輪上層 (1978/7) パラチー鉄コーム・赤土大粒砂土多量。
6. 埴輪上層 (1978/7) パラチー鉄コーム多量。
7. 埴輪上層 (1978/7) 赤土大粒砂質・パチス・赤土大粒砂土多量。
8. 埴輪上層 (17, 1978/7) 赤土大粒砂質。
9. 埴輪上層 (17, 1978/7) 赤土大粒砂質。



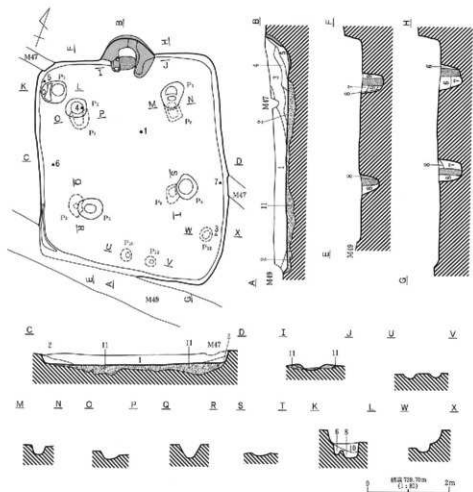


H605号住居址 (2)



H606号住居址 (1)

第128图 H605号住居址 (2)·H606号住居址 (1)



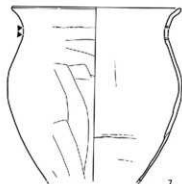
1. 土間・赤褐色土層 (12782/2) 12782/1 ロームフィット・砂子・ ϕ 1cm 以下小石混。
2. 赤褐色土層 (18022/2) ϕ 2mm 未満・バリス少。
3. 土間・赤褐色土層 (18022/2) 1層中C 18022/4 ロームフィット混土層。
4. 淡灰褐色土層 (12782/2) カマド面遺構。 ϕ 20cm 未満土ブロック。
5. 淡灰褐色土層 (12782/4) カマド面遺構。地上・地下1-2層・壁の残部。
6. 赤褐色土層 (12782/2) ①-△混・ ϕ 5mm 未満・ ϕ 2mm 以下小石・ ϕ 1cm 未満土層 (12782/2) 土ブロック。
7. 赤褐色土層 (18022/2) 12782/2 土層等混。①-△混。
8. 赤褐色土層 (18022/2) ①-△混等混。18022/2 土層・ ϕ 5mm 未満土層。
9. 赤褐色土層 (18022/2) ①-△混。
10. 赤褐色土層 (18022/2) ①-△混・ ϕ 5mm 未満土層・18022/2 土層。
11. 土間・赤褐色土層 (12782/2) ①-△混・12782/2 土層。
12. 土間・赤褐色土層 (18022/4) ①-△混。
13. 淡灰褐色土層 (18022/4) ①-△混。
14. 灰土 (12782/2) ①-△混。
15. 灰土 (12782/2) ①-△混。



11



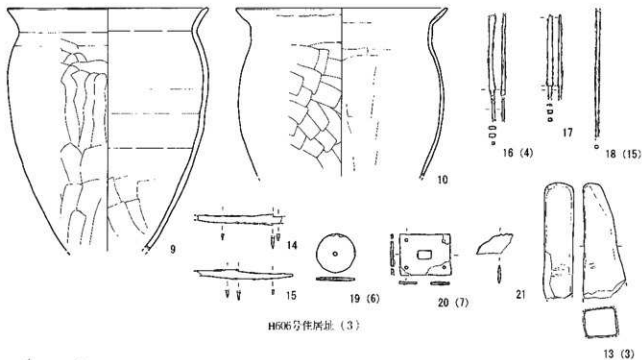
12



7

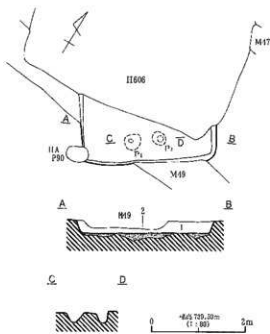
H606号住居址(2)

第129図 H606号住居址(2)




H606号住居址。(3)

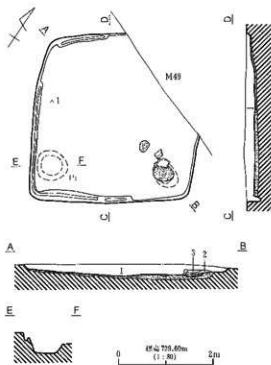
13 (3)



1. 南側外土版 (10194/2) 2. 北側外土版 (10194/3) 3. 北側外土版 (10194/4) 4. 北側外土版 (10194/5) 5. 北側外土版 (10194/6)



H607号住居址

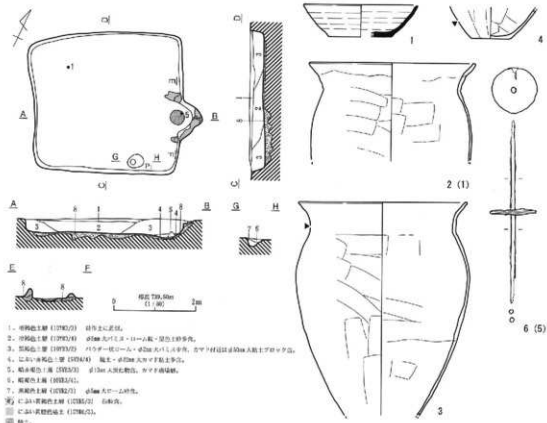


1. 東側外土版 (10194/7) 2. 西側外土版 (10194/8) 3. 西側外土版 (10194/9) 4. 西側外土版 (10194/10) 5. 西側外土版 (10194/11) 6. 西側外土版 (10194/12) 7. 西側外土版 (10194/13) 8. 西側外土版 (10194/14) 9. 西側外土版 (10194/15) 10. 西側外土版 (10194/16) 11. 西側外土版 (10194/17) 12. 西側外土版 (10194/18) 13. 西側外土版 (10194/19) 14. 西側外土版 (10194/20) 15. 西側外土版 (10194/21) 16. 西側外土版 (10194/22) 17. 西側外土版 (10194/23) 18. 西側外土版 (10194/24) 19. 西側外土版 (10194/25) 20. 西側外土版 (10194/26) 21. 西側外土版 (10194/27) 22. 西側外土版 (10194/28) 23. 西側外土版 (10194/29) 24. 西側外土版 (10194/30) 25. 西側外土版 (10194/31) 26. 西側外土版 (10194/32) 27. 西側外土版 (10194/33) 28. 西側外土版 (10194/34) 29. 西側外土版 (10194/35) 30. 西側外土版 (10194/36) 31. 西側外土版 (10194/37) 32. 西側外土版 (10194/38) 33. 西側外土版 (10194/39) 34. 西側外土版 (10194/40) 35. 西側外土版 (10194/41) 36. 西側外土版 (10194/42) 37. 西側外土版 (10194/43) 38. 西側外土版 (10194/44) 39. 西側外土版 (10194/45) 40. 西側外土版 (10194/46) 41. 西側外土版 (10194/47) 42. 西側外土版 (10194/48) 43. 西側外土版 (10194/49) 44. 西側外土版 (10194/50) 45. 西側外土版 (10194/51) 46. 西側外土版 (10194/52) 47. 西側外土版 (10194/53) 48. 西側外土版 (10194/54) 49. 西側外土版 (10194/55) 50. 西側外土版 (10194/56) 51. 西側外土版 (10194/57) 52. 西側外土版 (10194/58) 53. 西側外土版 (10194/59) 54. 西側外土版 (10194/60) 55. 西側外土版 (10194/61) 56. 西側外土版 (10194/62) 57. 西側外土版 (10194/63) 58. 西側外土版 (10194/64) 59. 西側外土版 (10194/65) 60. 西側外土版 (10194/66) 61. 西側外土版 (10194/67) 62. 西側外土版 (10194/68) 63. 西側外土版 (10194/69) 64. 西側外土版 (10194/70) 65. 西側外土版 (10194/71) 66. 西側外土版 (10194/72) 67. 西側外土版 (10194/73) 68. 西側外土版 (10194/74) 69. 西側外土版 (10194/75) 70. 西側外土版 (10194/76) 71. 西側外土版 (10194/77) 72. 西側外土版 (10194/78) 73. 西側外土版 (10194/79) 74. 西側外土版 (10194/80) 75. 西側外土版 (10194/81) 76. 西側外土版 (10194/82) 77. 西側外土版 (10194/83) 78. 西側外土版 (10194/84) 79. 西側外土版 (10194/85) 80. 西側外土版 (10194/86) 81. 西側外土版 (10194/87) 82. 西側外土版 (10194/88) 83. 西側外土版 (10194/89) 84. 西側外土版 (10194/90) 85. 西側外土版 (10194/91) 86. 西側外土版 (10194/92) 87. 西側外土版 (10194/93) 88. 西側外土版 (10194/94) 89. 西側外土版 (10194/95) 90. 西側外土版 (10194/96) 91. 西側外土版 (10194/97) 92. 西側外土版 (10194/98) 93. 西側外土版 (10194/99) 94. 西側外土版 (10194/100)

1. 東側外土版 (10194/7) 2. 西側外土版 (10194/8) 3. 西側外土版 (10194/9) 4. 西側外土版 (10194/10) 5. 西側外土版 (10194/11) 6. 西側外土版 (10194/12) 7. 西側外土版 (10194/13) 8. 西側外土版 (10194/14) 9. 西側外土版 (10194/15) 10. 西側外土版 (10194/16) 11. 西側外土版 (10194/17) 12. 西側外土版 (10194/18) 13. 西側外土版 (10194/19) 14. 西側外土版 (10194/20) 15. 西側外土版 (10194/21) 16. 西側外土版 (10194/22) 17. 西側外土版 (10194/23) 18. 西側外土版 (10194/24) 19. 西側外土版 (10194/25) 20. 西側外土版 (10194/26) 21. 西側外土版 (10194/27) 22. 西側外土版 (10194/28) 23. 西側外土版 (10194/29) 24. 西側外土版 (10194/30) 25. 西側外土版 (10194/31) 26. 西側外土版 (10194/32) 27. 西側外土版 (10194/33) 28. 西側外土版 (10194/34) 29. 西側外土版 (10194/35) 30. 西側外土版 (10194/36) 31. 西側外土版 (10194/37) 32. 西側外土版 (10194/38) 33. 西側外土版 (10194/39) 34. 西側外土版 (10194/40) 35. 西側外土版 (10194/41) 36. 西側外土版 (10194/42) 37. 西側外土版 (10194/43) 38. 西側外土版 (10194/44) 39. 西側外土版 (10194/45) 40. 西側外土版 (10194/46) 41. 西側外土版 (10194/47) 42. 西側外土版 (10194/48) 43. 西側外土版 (10194/49) 44. 西側外土版 (10194/50) 45. 西側外土版 (10194/51) 46. 西側外土版 (10194/52) 47. 西側外土版 (10194/53) 48. 西側外土版 (10194/54) 49. 西側外土版 (10194/55) 50. 西側外土版 (10194/56) 51. 西側外土版 (10194/57) 52. 西側外土版 (10194/58) 53. 西側外土版 (10194/59) 54. 西側外土版 (10194/60) 55. 西側外土版 (10194/61) 56. 西側外土版 (10194/62) 57. 西側外土版 (10194/63) 58. 西側外土版 (10194/64) 59. 西側外土版 (10194/65) 60. 西側外土版 (10194/66) 61. 西側外土版 (10194/67) 62. 西側外土版 (10194/68) 63. 西側外土版 (10194/69) 64. 西側外土版 (10194/70) 65. 西側外土版 (10194/71) 66. 西側外土版 (10194/72) 67. 西側外土版 (10194/73) 68. 西側外土版 (10194/74) 69. 西側外土版 (10194/75) 70. 西側外土版 (10194/76) 71. 西側外土版 (10194/77) 72. 西側外土版 (10194/78) 73. 西側外土版 (10194/79) 74. 西側外土版 (10194/80) 75. 西側外土版 (10194/81) 76. 西側外土版 (10194/82) 77. 西側外土版 (10194/83) 78. 西側外土版 (10194/84) 79. 西側外土版 (10194/85) 80. 西側外土版 (10194/86) 81. 西側外土版 (10194/87) 82. 西側外土版 (10194/88) 83. 西側外土版 (10194/89) 84. 西側外土版 (10194/90) 85. 西側外土版 (10194/91) 86. 西側外土版 (10194/92) 87. 西側外土版 (10194/93) 88. 西側外土版 (10194/94) 89. 西側外土版 (10194/95) 90. 西側外土版 (10194/96) 91. 西側外土版 (10194/97) 92. 西側外土版 (10194/98) 93. 西側外土版 (10194/99) 94. 西側外土版 (10194/100)

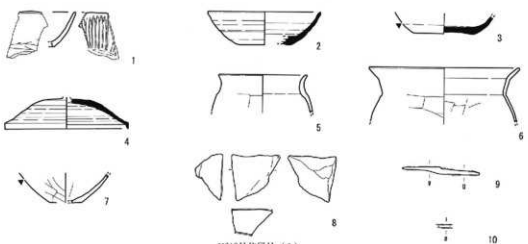
H608号住居址

第130图 H606号住居址(3)·H607号住居址·H608号住居址



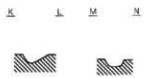
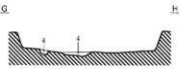
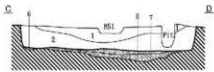
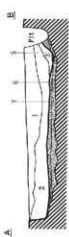
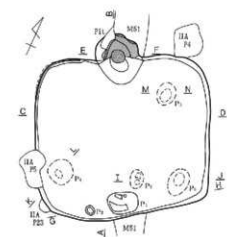
1. 陶器土層 (1793/2) 柱石上に設け、
 2. 陶器土層 (1793/3) φ20cm 北側に、φ10cm 西側に、深さ土砂多量、
 3. 陶器土層 (1793/3) 外周部に、φ10cm 北側に、φ20cm 西側に、土質が硬いのでφ10cm 断面土砂多量、
 4. 土砂層 (1793/4) 粘土 - φ20cm 断面土砂多量、
 5. 粘土層 (1793/5) φ13cm 断面土砂多量、土質が硬い、
 6. 陶器土層 (1793/6)、
 7. 陶器土層 (1793/7) φ20cm 断面土砂多量、
 ※ C-24-1 層の土層 (1793/2) 柱石、
 ※ C-24-1 層の土層 (1793/2) 柱石、
 ※ C-24-1 層の土層 (1793/2) 柱石、
 ※ 柱石。

H609号住居址



H610号住居址 (1)

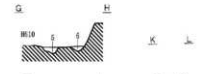

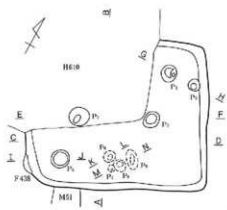
第131図 H609号住居址・H610号住居址 (1)



0 2m
 1:500
 (1/500)

1. H610/L 3/2, 6/4 コーム状土層, φ30cm以下バリエーション。
2. 2階階土層 (1978/2) 1階土層と同層 (1981) 土, 平定人H610/L1プロット・平定人H610/L4プロット・H610/L4粘土・φ30cm以下バリエーション。
3. 浅溝褐色土層 (1978/7) 粘土土層, H610/L3, 2/3/7層階。
4. 赤褐色土層 (1978/7) 1978/L4 コーム状。
5. H610/L4 コーム, H610/L1, 粘土土層。
6. H610/L4 コーム, 粘土土層土層土層, 粘土土層等。
7. H610/L1, 3/7, 6/4-6/5 コーム状土層。
8. 粘土。
9. 砂土。

H610号住居址 (2)




0 2m
 1:500
 (1/500)

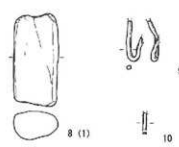
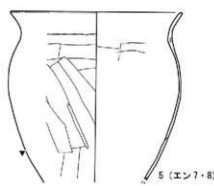
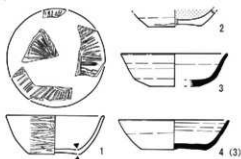
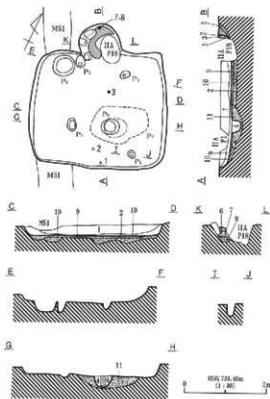
1. 褐色土層 (1973/7) コーム状土層, φ3-5cm 大バリエーション・H610/L1 粘土。
2. 褐色土層 (1973/7) コーム状。
3. 褐色土層 (1973/7) コーム状。
4. 褐色土層 (1973/7) コーム状, φ30cm 大バリエーション, 1973/7 土層。
5. 褐色土層 (1973/7) コーム状, φ3-5cm 大バリエーション。
6. 粘土・赤褐色土層 (1978/7) コーム状。
7. 粘土・赤褐色土層 (1978/7) コーム状。
8. 赤褐色土層 (1973/7) コーム状。
9. 赤褐色土層 (1978/7) 1978/L4 コーム状。
10. 赤褐色土層 (1978/7) コーム状。
11. 褐色土層 (1973/7)。
12. 粘土・赤褐色土層 (1973/7) コーム状, φ3-5cm 大バリエーション。
13. 粘土 (1978/7) コーム状, φ30cm 大バリエーション。

H611号住居址 (1)

第132図 H610号住居址 (2)・H611号住居址 (1)



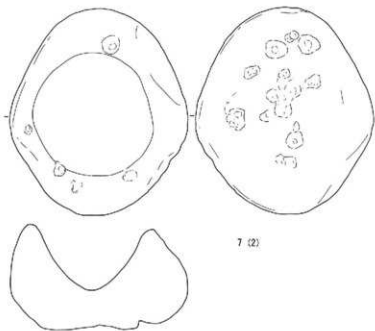
H611号住居址(2)



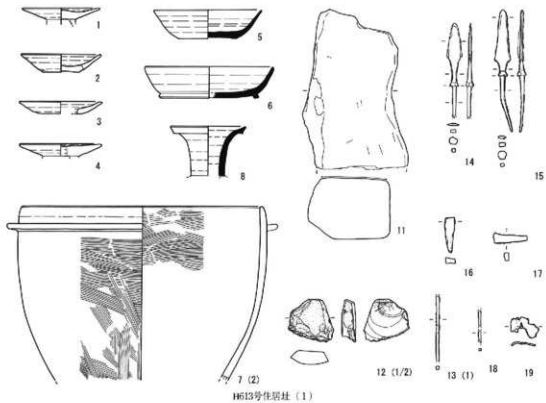
1. 灰褐色土層 (100A/2) 1000/9~10/4 rome. ϕ 5cm 以下バリス多量, カット付直の面取土・遺物散在。
2. 灰褐色土層 (100B/2) ϕ 5cm スリス少量, 100A/4 rome 散在。
3. 100B/9 rome, 100B/2 灰褐色土層, ϕ 5cm 以下バリス多量。
4. 灰褐色土層 (100C/2) ϕ 5cm 大 100C/2 フロア・100B/4 rome 散在。
5. 100A/9 rome, 100B/2 灰褐色土層, ϕ 5cm 以下バリス多量。
6. 黒色土層 (100D/1) 粘土。
7. 黒色土層 (100E/1) 粘土。
8. 灰褐色土層 (100B/4) rome 土層。
9. 灰土。
10. 100B/9 rome, G/L 2/1 遺物土層。
11. 100C/2, 8/9 rome 灰褐色土層。
12. 土層 (100C/2)。
13. 粘土, 100B/4/1 粘土。

H612号住居址(1)

第133図 H611号住居址(2)・H612号住居址(1)

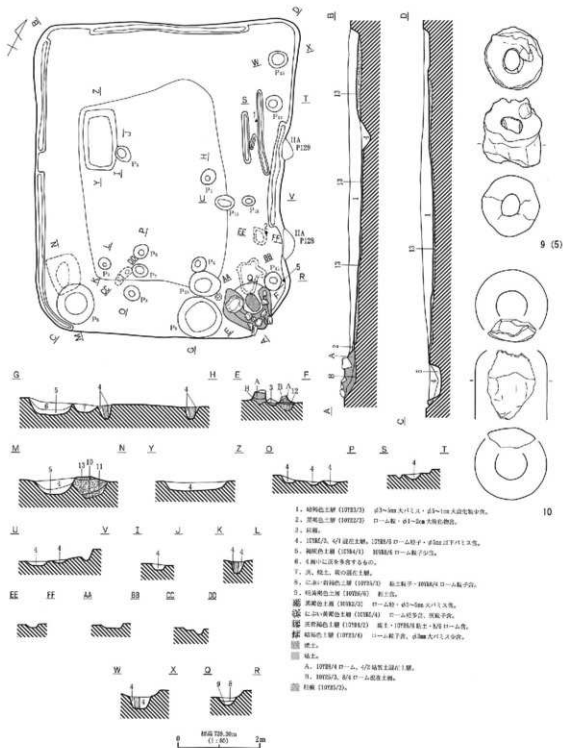


H612号住居址 (2)



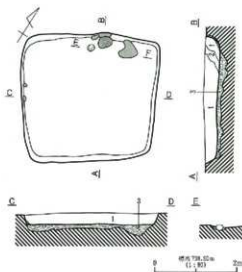
H613号住居址 (1)

第134图 H612号住居址 (2)・H613号住居址 (1)

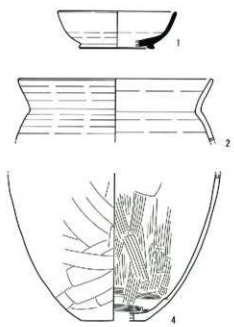


H613号住居址(2)

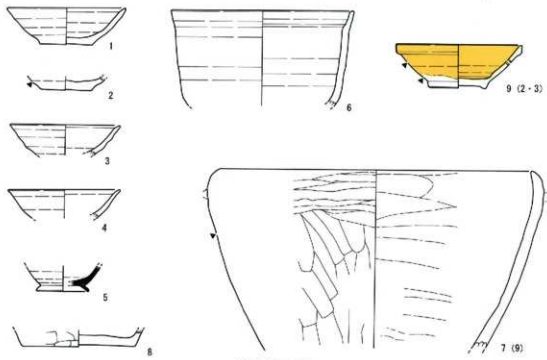
第135図 H613号住居址(2)



1. 1号居住。本坪→本坪口→北、北乃 庭園土層。約1.5m以下付く大砂岩。
 2. 1号居住。1号居住前土。1号居住口→北庭園土層。
 ① 古ヤブ底内庭土層。
 ② 粘土。
 ③ 粘土。

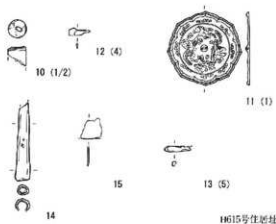
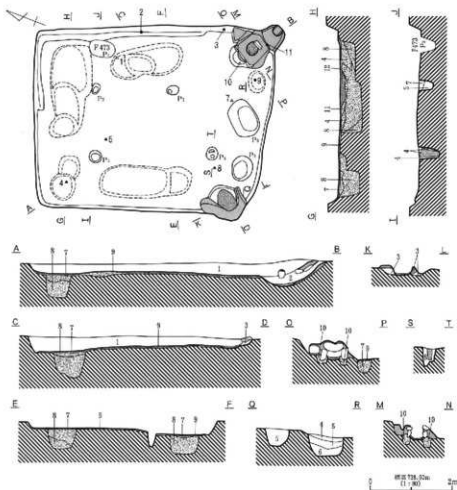


H614号住居址



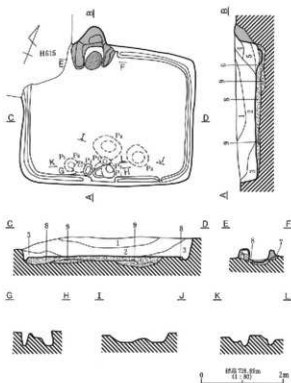
H615号住居址(1)

第136图 H614号住居址・H615号住居址(1)



1. 板瓦葺土壁 (1284/4) 葺瓦物・葺・ $\phi 50$ 以下 $\times 1.5$ 等長、下壁に施土品。
2. 1284/1, 4等長土、 $\phi 10$ 以下 $\times 1.5$ 等長。
3. 葺瓦物・葺 (1284/2) 1284/1に $\phi 10$ 等長土、 $\phi 50$ 以下 $\times 1.5$ 等長。
4. 1284/2-4等長土・葺瓦物土、葺土品、1284/1に $\phi 10$ 以下 $\times 1.5$ 等長。
5. 葺瓦物土層 (1284/2) 1284/1に $\phi 10$ 以下 $\times 1.5$ 等長、葺瓦物土。
6. 葺瓦物土層 (1284/1) $\phi 50$ 以下 $\times 1.5$ 等長。
7. 1284/1, $\phi 10$ 以下 $\times 1.5$ 等長。
8. 1284/1, $\phi 10$ 以下 $\times 1.5$ 等長。
9. 1284/1, $\phi 10$ 以下 $\times 1.5$ 等長。
10. 1284/1, $\phi 10$ 以下 $\times 1.5$ 等長。
11. 1284/1, $\phi 10$ 以下 $\times 1.5$ 等長。
12. 1284/1, $\phi 10$ 以下 $\times 1.5$ 等長。
13. 1284/1, $\phi 10$ 以下 $\times 1.5$ 等長。
14. 1284/1, $\phi 10$ 以下 $\times 1.5$ 等長。
15. 1284/1, $\phi 10$ 以下 $\times 1.5$ 等長。

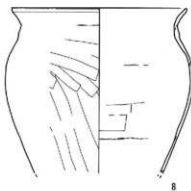
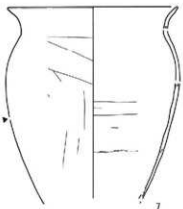
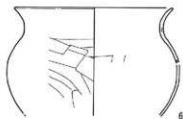
H615号住居址 (2)
第137図 H615号住居址 (2)



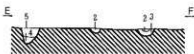
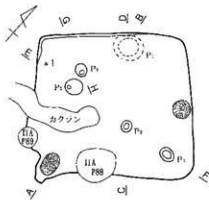
1. 瓦葺土層 (1003/2) rome下・φ3-5m入バリエス。
2. 瓦葺土層 (1003/2) rome下等。φ3-1m入バリエス・φ1m入2階瓦ブロック等。
3. 瓦葺土層 (1003/2) rome下。φ3-5m入バリエス。
4. 瓦葺土層 (1004/4) φ3-2m入2階瓦ブロック等。
5. 瓦葺土層 (1003/2) rome下。φ3-5m入バリエス・φ1.5m入土台・φ1-2m入2階ブロック等。
6. 土間・瓦葺土層 (1003/4) 土間層の土ブロック等。φ1m入1002Gブロック等。実用建築図集。
7. 土間・瓦葺土層 (1003/4) rome下等。
8. 瓦葺土層 (1003/2) rome下。φ3-1m入バリエス・φ3-5m入バリエス・φ1m入2階瓦ブロック等。
9. 瓦葺土層 (1003/4) rome下等。
10. 土 (1004/4) rome下。
11. 土間・瓦葺土層 (1003/4) rome下。φ3m入バリエス等。



H616号住居址

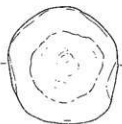


第138図 H616号住居址

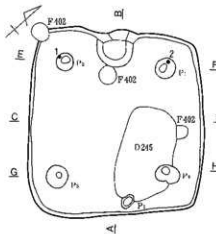


0 幅 79.55m (L-S) 2m


1. 10782/1, 2/1, 3/1 フォーム部分主壁、構造不明。図見巻・取・取上り多量。
 2. 402色土層 (10784/1) 20785年フォーム跡が少く。
 3. 10784/1, 2/1 フォーム部分主壁。
 4. 404色土層 (10786/1) 20786年フォーム跡が少く。
 5. 4層中におけるフォーム層を示すもの。図見巻・取・取上り多量。
 6. 10785/1, 2/1 フォーム部分主壁。図見巻・取・取上り多量。



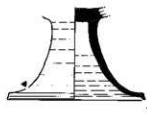
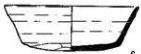
H617号住居址



0 幅 74.10m (L-S) 2m

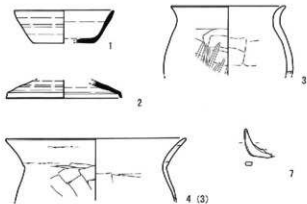
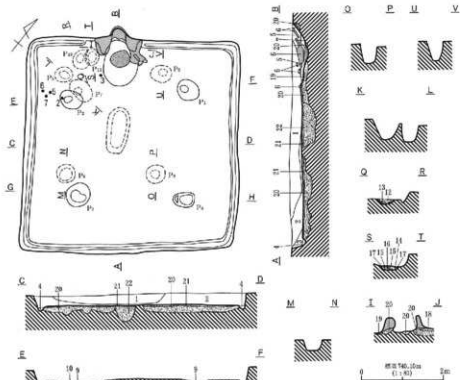


1. 赤褐色土層 (10787/1) バス少く。
 2. 赤褐色土層 (10787/1) 取巻、取上りブロック状。バス少く。
 3. 赤褐色土層 (10787/1) 取巻、取上り。
 4. 赤褐色土層 (10787/1) バス少く。
 5. 赤褐色土層 (10787/1) フォーム部分主壁、取上りブロック状。
 6. 赤褐色土層 (10787/1) 20787年フォーム跡が少く。
 7. 赤褐色土層 (10787/1) フォーム部分主壁、取上り。
 8. 赤褐色土層 (10787/1) バス少く。



H618号住居址

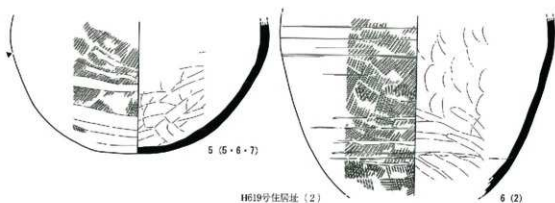
第139図 H617号住居址・H618号住居址



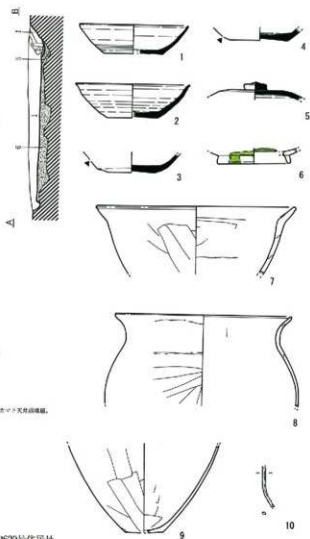
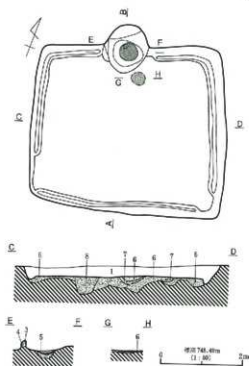
1. 硝板土層 (1073/4) $\phi 300$ 大バリス土台。
2. 硝板土層 (1073/2) $\phi 300$ 大原色土台・硝板土台跡。
3. 硝板土層 (1072/1)。
4. 硝板土層 (1072/2) バウダー状ローム土。
5. 硝板土層 (1072/4) カマドの基礎土でロウソク多量。 $\phi 700$ 大バリス土台。
6. 硝板土層 (1072/2) 硝土台。
7. 硝板土層 (1072/4) 硝・硝土成分少。
8. 硝板土層 (1072/2)。
9. 硝板土層 (1072/4) $\phi 300$ 大バリス・ $\phi 1000$ 大原色土台。硝板。
10. 硝板土層 (1072/4) ローム土層。 $\phi 1000$ 大原色土台多量。
11. 硝板土層 (1072/2) ローム状白濁下ロウソク土。
12. 硝板土層 (1072/2) $\phi 500$ 大バリス土台。
13. 硝板土層 (1072/2) 硝・硝土成分少。
14. 硝板土層 (1072/4) カマドの基礎土でロウソク多量。 $\phi 700$ 大バリス土台。
15. 硝板土層 (1072/4) $\phi 1000$ 大原色土台・バウダー状ローム土。
16. 硝板土層 (1072/1) $\phi 1000$ 大バリス土台。
17. 硝板土層 (1072/4) $\phi 1000$ 大バリス土台・カマドの基礎土。
18. 硝板土層 (1072/2) 硝土台。
19. 硝板土層 (1072/2) 硝土台。
20. 硝板土層 (1072/4) $\phi 1000$ 大バリス土台多量。 $\phi 300$ 大原色土台多量。
21. 硝板土層 (1072/4) ローム土層。 $\phi 1000$ 大原色土台多量。
22. 硝板土層 (1072/4)。
23. 硝板土層 (1072/2)。

H619号住居址 (1)

第140図 H619号住居址 (1)



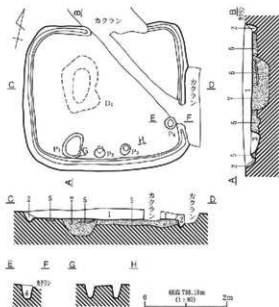
H619号住居址 (2)



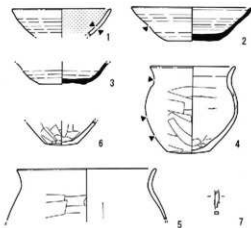
H620号住居址

1. 瓦葺出土層 (H619/2) 直径50cmの円形土器、直径100cmの円形土器。
2. 瓦葺出土層 (H619/2) 瓦葺の遺構に土器多数。地下層に式部館跡の多量に散在。カマド穴の跡も確認。
3. 瓦葺出土層 (H619/2) カマドの遺構。
4. 瓦葺出土層 (H619/2)。
5. 1955/2. 5号ローム。2号の遺構の土層。
6. 瓦葺出土層 (H619/2) 円形土器・直径50cmの円形土器。
7. 2号の瓦葺出土層 (H619/2) 直径100cmの円形土器。
8. 瓦葺出土層 (H619/2) 直径50cmの円形土器。
9. 瓦葺出土層 (H619/2) 直径50cmの円形土器。
10. 瓦葺。

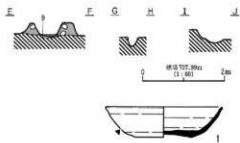
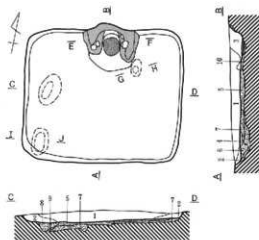
第141図 H619号住居址 (2)・H620号住居址



1. 厚褐色土層 (1013/2) パリス粘土・ローム層下・自然粘土層下部分。
2. 厚褐色土層 (1013/2) パリス粘土部分。
3. 1016/1, 2/7, 8/1 ローム層土層。φ100大パリス土。
4. 2/10・10/10 厚褐色土層 (1013/2) 1016/1 ローム多量。
5. 1016/1, 2/7, 8/1 ローム層土層。φ100大パリス土。
6. 自然褐色土層 (1013/4) ローム多量。
7. 1016/1, 2/7 厚褐色土層。



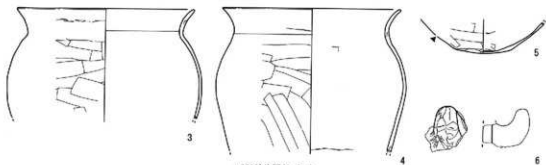
H621号住居址



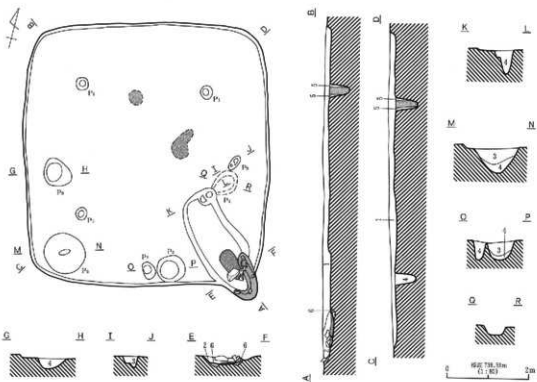
1. 2/10・10/10 厚褐色土層 (1013/2) φ100大パリス土・ローム層下・自然粘土層下部分。
2. 2/10・10/10 厚褐色土層 (1013/2) φ100大パリス土・ローム層下部分。1016/1 厚褐色土層・ローム多量。
3. 2/10・10/10 厚褐色土層 (1013/2) 厚褐色土層。φ100大パリス土。
4. 厚褐色土層 (1013/2) 厚褐色土層。粘土。
5. 厚褐色土層 (1013/2) ローム多量。φ100大パリス土・ローム層下部分。
6. 厚褐色土層 (1013/2) ローム多量。
7. 厚褐色土層 (1013/2) ローム多量。φ100大パリス土・ローム層下部分。
8. 厚褐色土層 (1013/2) 厚褐色土層。
9. 厚褐色土層 (1013/2) 厚褐色土層。
10. 厚褐色土層 (1013/2) 厚褐色土層。
11. 厚褐色土層 (1013/2) 厚褐色土層。
12. 厚褐色土層 (1013/2) 厚褐色土層。

H622号住居址 (1)

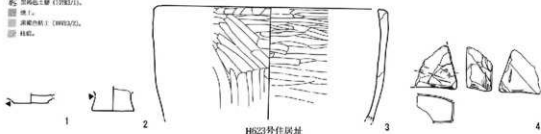
第142図 H621号住居址・H622号住居址 (1)



H622号住居址(2)

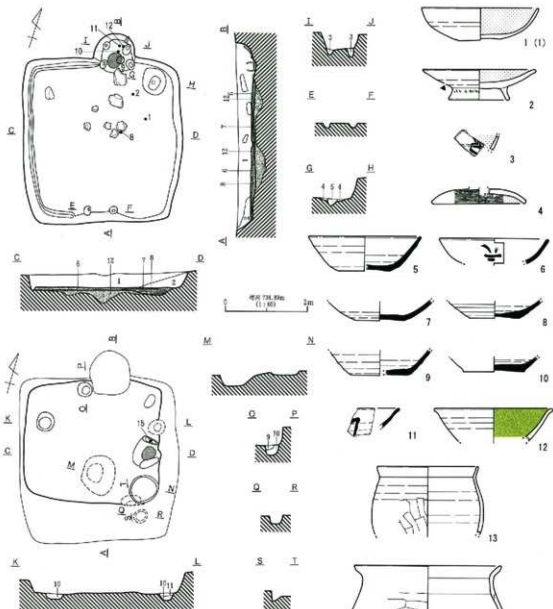


1. 北東隅地土層 (170M/2) φ30cm大 (170M/2) ロームブロック・φ60cm土ブロック。
 2. 1層中に10層の形・跡多量。
 3. 北東隅地土層 (160M/2) φ30cm土ブロック、北東隅地土層。
 4. 1層中にφ30cm大 (170M/2) ロームブロック。
 5. 北東隅地土層 (170M/2) ロームブロック。
- ① 北東隅地土層 (170M/2)。
 ② 土層。
 ③ 北東隅地土層 (160M/2)。
 ④ 柱礎。



H623号住居址

第143図 H622号住居址(2)・H623号住居址

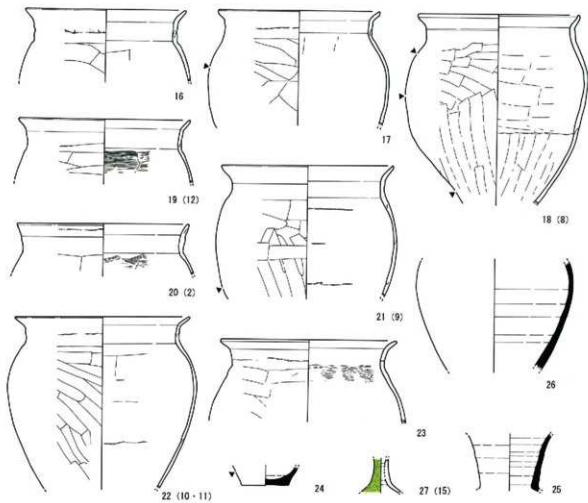


住居

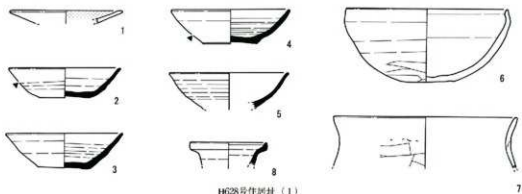
1. 中央の柱礎の土層 (1075/2) 砂質土・パリスス・1075/1プロット・1075/4ローム磁子片。
 2. 中央の柱礎の土層 (1075/2) 1075/1プロット・砂質土、φ70mmパリスス・1075/4ローム磁子片。
 3. 南東隅の土層 (1074/2) 1075/4ローム磁子片。
 4. 南東隅の土層 (1074/2)。
 5. 南東隅の土層 (1074/2) 1075/4ローム磁子片。
6. 柱礎の土層 (1074/2) コーム土層。
 7. 南西隅の土層 (1074/2) コーム土層。
 8. 南西隅の土層 (1074/2) コーム土層。
 9. 南西隅の土層 (1074/2) コーム土層。
 10. 1074/7、4/1ローム磁子土層。
 11. 南東隅の土層 (1074/2) 1075/4磁子片。
 12. 1075/4ローム、4/2、2/1 柱礎土層、φ1.5cm×1.7cm、パリスス片、1077 柱礎埋め方。
 13. 柱礎。

H627号住居址 (1)

第146図 H627号住居址 (1)

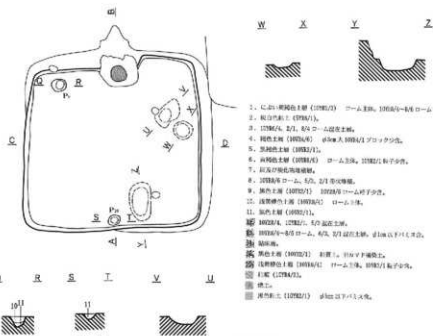
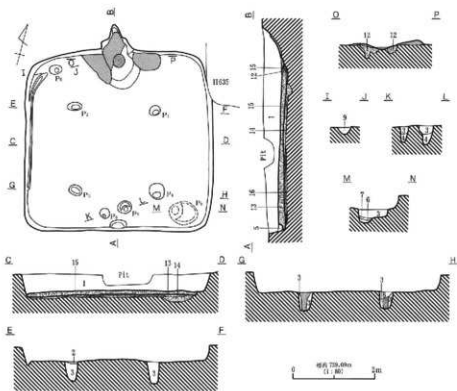


H627号住居址(2)



H628号住居址(1)

第147图 H627号住居址(2)·H628号住居址(1)

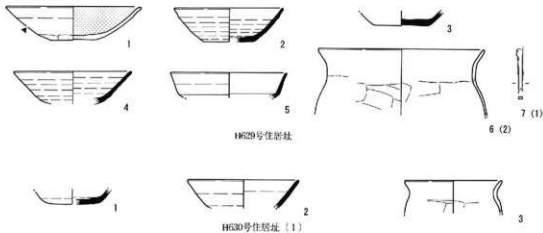
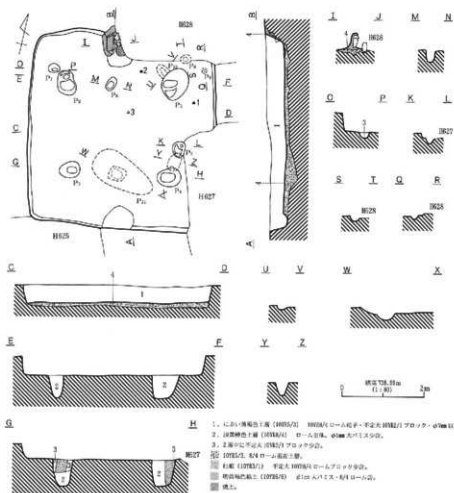


1. C.25 厚層土層 (1000/1) コーム土層, 1000/1-84 コーム・2/1 9.0, 直径 4.1 x 1.6 溝,
2. 和石土層 (1000/1),
3. 1000/4, 2/1, 8/4 コーム遺存土層,
4. 障土層 (1000/4) 直径 4.1 x 1.6 x 1.1 フロアコシ,
5. 瓦葺土層 (1000/1),
6. 厚層土層 (1000/1) コーム土層, 1000/1 和石土層,
7. 瓦葺土層北西隅部,
8. 1000/4 コーム, 5/1, 2/1 和石土層,
9. 障土層 (1000/1) 1000/4 コーム格子部分,
10. 障土層 (1000/1) コーム土層,
11. 和石土層 (1000/1),
- 1000/4, 1000/1, 5/1 遺存土層,
- 1000/4-84 コーム, 4/1, 2/1 遺存土層, 直径 4.1 x 1.6 x 1.1 溝,
- 和石土層,
- 障土層 (1000/1) 和石土層, 1000/1 障土層,
- 和石土層 (1000/1) コーム土層, 1000/1 和石土層,
- 土層 (1000/1),
- 障土層,
- 障土層 (1000/1) 直径 4.1 x 1.6 溝,

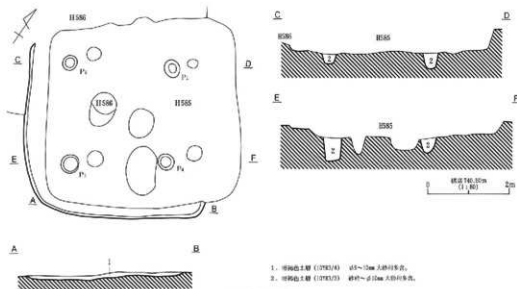
旧住居

H628号住居址

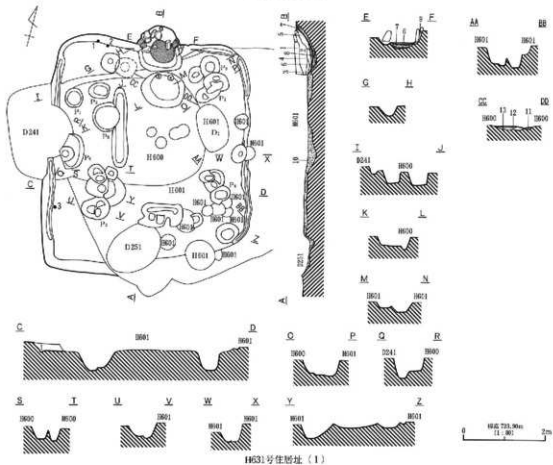
第148团 H629号住居址(2)



第149図 H629号住居址・H630号住居址 (1)



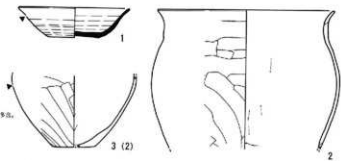
H630号住居址 (2)



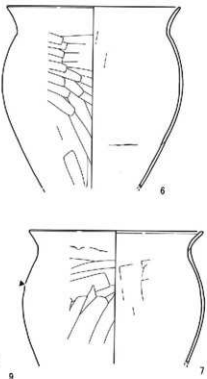
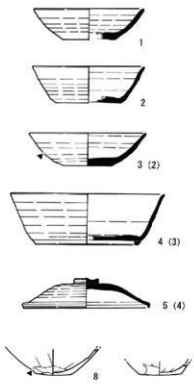
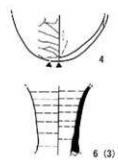
H631号住居址 (1)

第150图 H630号住居址 (2) · H631号住居址 (1)

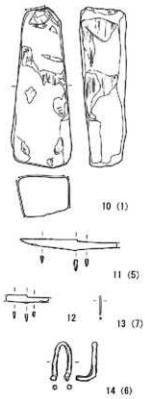
- 1. 平腹式土甗 (H382/2) φ15cm 火ノ口ノ寸法。
- 2. 平腹式土甗 (H382/2) φ20cm 火ノ口ノ寸法。
- 3. 平腹式土甗 (H382/2) 横土甗・灰土。
- 4. 平腹式土甗 (H382/2) 横土甗・灰土。
- 5. 平腹式土甗 (H382/2) 横土甗・灰土。
- 6. 平腹式土甗 (H382/2) 横土甗・灰土。
- 7. 平腹式土甗 (H382/2) φ15cm 火ノ口ノ寸法。
- 8. 平腹式土甗 (H382/2) φ15cm 火ノ口ノ寸法。
- 9. 平腹式土甗 (H382/2) φ15cm 火ノ口ノ寸法。
- 10. 平腹式土甗 (H382/2) φ15cm 火ノ口ノ寸法。
- 11. 平腹式土甗 (H382/2) φ15cm 火ノ口ノ寸法。
- 12. 平腹式土甗 (H382/2) φ15cm 火ノ口ノ寸法。
- 13. 平腹式土甗 (H382/2) φ15cm 火ノ口ノ寸法。
- 14. 平腹式土甗 (H382/2) φ15cm 火ノ口ノ寸法。



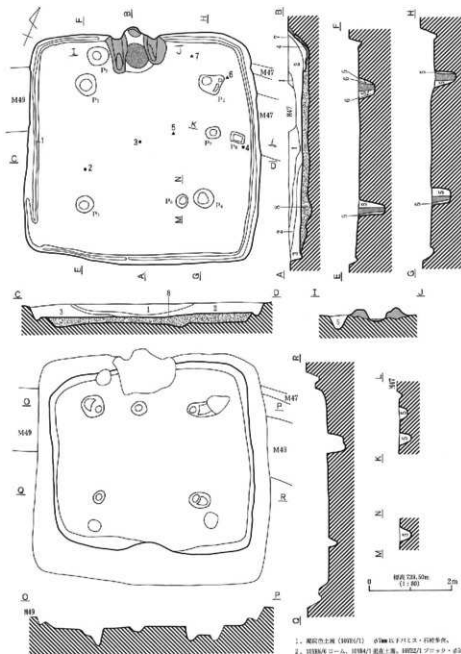
H631号住居址 (2)



H632号住居址 (1)



第151图 H631号住居址 (2)・H632号住居址 (1)

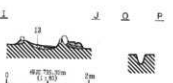
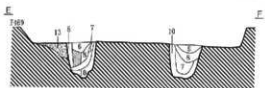
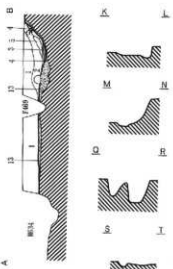


旧住居

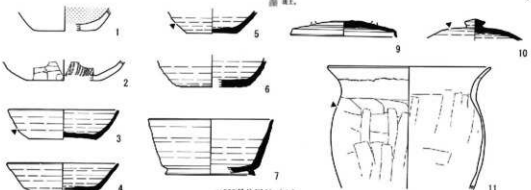
1. 黒褐色土層 (10726/7) ϕ 100以下パリス・石積事務所。
2. 10336/A コーム, 10344/1 遺棄土層, 10327/1 フロア・ ϕ 100 大パリス少土。
3. におい南明色土層 (10725/3) 10725号ローム地子石, ϕ 100 大パリス少土。
4. 10724/1, 2, 3, 4, 5, 6, 7, 8, 9, 10, 11, 12, 13, 14, 15, 16, 17, 18, 19, 20, 21, 22, 23, 24, 25, 26, 27, 28, 29, 30, 31, 32, 33, 34, 35, 36, 37, 38, 39, 40, 41, 42, 43, 44, 45, 46, 47, 48, 49, 50, 51, 52, 53, 54, 55, 56, 57, 58, 59, 60, 61, 62, 63, 64, 65, 66, 67, 68, 69, 70, 71, 72, 73, 74, 75, 76, 77, 78, 79, 80, 81, 82, 83, 84, 85, 86, 87, 88, 89, 90, 91, 92, 93, 94, 95, 96, 97, 98, 99, 100, 101, 102, 103, 104, 105, 106, 107, 108, 109, 110, 111, 112, 113, 114, 115, 116, 117, 118, 119, 120, 121, 122, 123, 124, 125, 126, 127, 128, 129, 130, 131, 132, 133, 134, 135, 136, 137, 138, 139, 140, 141, 142, 143, 144, 145, 146, 147, 148, 149, 150, 151, 152, 153, 154, 155, 156, 157, 158, 159, 160, 161, 162, 163, 164, 165, 166, 167, 168, 169, 170, 171, 172, 173, 174, 175, 176, 177, 178, 179, 180, 181, 182, 183, 184, 185, 186, 187, 188, 189, 190, 191, 192, 193, 194, 195, 196, 197, 198, 199, 200, 201, 202, 203, 204, 205, 206, 207, 208, 209, 210, 211, 212, 213, 214, 215, 216, 217, 218, 219, 220, 221, 222, 223, 224, 225, 226, 227, 228, 229, 230, 231, 232, 233, 234, 235, 236, 237, 238, 239, 240, 241, 242, 243, 244, 245, 246, 247, 248, 249, 250, 251, 252, 253, 254, 255, 256, 257, 258, 259, 260, 261, 262, 263, 264, 265, 266, 267, 268, 269, 270, 271, 272, 273, 274, 275, 276, 277, 278, 279, 280, 281, 282, 283, 284, 285, 286, 287, 288, 289, 290, 291, 292, 293, 294, 295, 296, 297, 298, 299, 300, 301, 302, 303, 304, 305, 306, 307, 308, 309, 310, 311, 312, 313, 314, 315, 316, 317, 318, 319, 320, 321, 322, 323, 324, 325, 326, 327, 328, 329, 330, 331, 332, 333, 334, 335, 336, 337, 338, 339, 340, 341, 342, 343, 344, 345, 346, 347, 348, 349, 350, 351, 352, 353, 354, 355, 356, 357, 358, 359, 360, 361, 362, 363, 364, 365, 366, 367, 368, 369, 370, 371, 372, 373, 374, 375, 376, 377, 378, 379, 380, 381, 382, 383, 384, 385, 386, 387, 388, 389, 390, 391, 392, 393, 394, 395, 396, 397, 398, 399, 400, 401, 402, 403, 404, 405, 406, 407, 408, 409, 410, 411, 412, 413, 414, 415, 416, 417, 418, 419, 420, 421, 422, 423, 424, 425, 426, 427, 428, 429, 430, 431, 432, 433, 434, 435, 436, 437, 438, 439, 440, 441, 442, 443, 444, 445, 446, 447, 448, 449, 450, 451, 452, 453, 454, 455, 456, 457, 458, 459, 460, 461, 462, 463, 464, 465, 466, 467, 468, 469, 470, 471, 472, 473, 474, 475, 476, 477, 478, 479, 480, 481, 482, 483, 484, 485, 486, 487, 488, 489, 490, 491, 492, 493, 494, 495, 496, 497, 498, 499, 500, 501, 502, 503, 504, 505, 506, 507, 508, 509, 510, 511, 512, 513, 514, 515, 516, 517, 518, 519, 520, 521, 522, 523, 524, 525, 526, 527, 528, 529, 530, 531, 532, 533, 534, 535, 536, 537, 538, 539, 540, 541, 542, 543, 544, 545, 546, 547, 548, 549, 550, 551, 552, 553, 554, 555, 556, 557, 558, 559, 560, 561, 562, 563, 564, 565, 566, 567, 568, 569, 570, 571, 572, 573, 574, 575, 576, 577, 578, 579, 580, 581, 582, 583, 584, 585, 586, 587, 588, 589, 590, 591, 592, 593, 594, 595, 596, 597, 598, 599, 600, 601, 602, 603, 604, 605, 606, 607, 608, 609, 610, 611, 612, 613, 614, 615, 616, 617, 618, 619, 620, 621, 622, 623, 624, 625, 626, 627, 628, 629, 630, 631, 632, 633, 634, 635, 636, 637, 638, 639, 640, 641, 642, 643, 644, 645, 646, 647, 648, 649, 650, 651, 652, 653, 654, 655, 656, 657, 658, 659, 660, 661, 662, 663, 664, 665, 666, 667, 668, 669, 670, 671, 672, 673, 674, 675, 676, 677, 678, 679, 680, 681, 682, 683, 684, 685, 686, 687, 688, 689, 690, 691, 692, 693, 694, 695, 696, 697, 698, 699, 700, 701, 702, 703, 704, 705, 706, 707, 708, 709, 710, 711, 712, 713, 714, 715, 716, 717, 718, 719, 720, 721, 722, 723, 724, 725, 726, 727, 728, 729, 730, 731, 732, 733, 734, 735, 736, 737, 738, 739, 740, 741, 742, 743, 744, 745, 746, 747, 748, 749, 750, 751, 752, 753, 754, 755, 756, 757, 758, 759, 760, 761, 762, 763, 764, 765, 766, 767, 768, 769, 770, 771, 772, 773, 774, 775, 776, 777, 778, 779, 780, 781, 782, 783, 784, 785, 786, 787, 788, 789, 790, 791, 792, 793, 794, 795, 796, 797, 798, 799, 800, 801, 802, 803, 804, 805, 806, 807, 808, 809, 810, 811, 812, 813, 814, 815, 816, 817, 818, 819, 820, 821, 822, 823, 824, 825, 826, 827, 828, 829, 830, 831, 832, 833, 834, 835, 836, 837, 838, 839, 840, 841, 842, 843, 844, 845, 846, 847, 848, 849, 850, 851, 852, 853, 854, 855, 856, 857, 858, 859, 860, 861, 862, 863, 864, 865, 866, 867, 868, 869, 870, 871, 872, 873, 874, 875, 876, 877, 878, 879, 880, 881, 882, 883, 884, 885, 886, 887, 888, 889, 890, 891, 892, 893, 894, 895, 896, 897, 898, 899, 900, 901, 902, 903, 904, 905, 906, 907, 908, 909, 910, 911, 912, 913, 914, 915, 916, 917, 918, 919, 920, 921, 922, 923, 924, 925, 926, 927, 928, 929, 930, 931, 932, 933, 934, 935, 936, 937, 938, 939, 940, 941, 942, 943, 944, 945, 946, 947, 948, 949, 950, 951, 952, 953, 954, 955, 956, 957, 958, 959, 960, 961, 962, 963, 964, 965, 966, 967, 968, 969, 970, 971, 972, 973, 974, 975, 976, 977, 978, 979, 980, 981, 982, 983, 984, 985, 986, 987, 988, 989, 990, 991, 992, 993, 994, 995, 996, 997, 998, 999, 1000.
5. 浅黄褐色土層 (10726/3) ϕ 100 大 10727/1 アロック多量。
6. 10725/2, 3/2, 3/3 コーン硬質土層。
7. 10725/1 コーン, 3/2, 3/3, 粘土硬質土層。
8. 10723/2, 3/1 コーン硬質土層, ϕ 100 以下パリス事務所。
9. 粘土。
10. 砂。
11. 砂礫 (10723/2)。

H632号住居址(2)

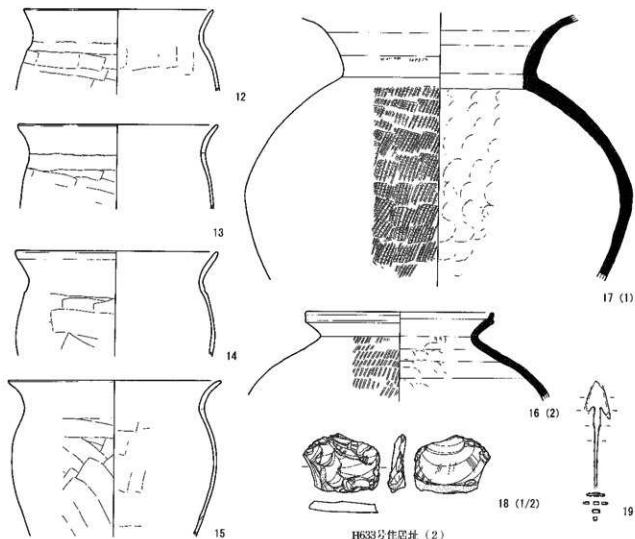
第152図 H632号住居址(2)



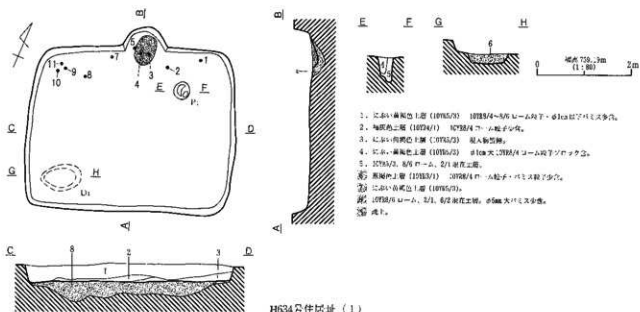
1. 北側の黄褐色土層 (H633/2) H633のローム層で、 $\phi 1.5m$ 以下の土多数、 $\phi 2.5m$ 大の筒状少。
2. 1層中の $\phi 1.5m$ 以下のH633/7のフロッグ型、中央部にはH633/10の土層が出土。
3. 次、H633/8のフロッグ型、 $\phi 1.5m$ 大のH633/7のフロッグ型が出土。中央部はH633/10。
4. 基本型には2層と同一、H633/8のローム。
5. 赤褐色土層、粘土質。
6. 赤褐色土層 (H633/2) $\phi 2.5m$ 大の土層。
7. 赤褐色土層 (H633/7) ローム土層、H633/10の土層、 $\phi 1.5m$ 大の土層。
8. H633/4のローム、3層の土層、 $\phi 1.5m$ 大の土層。
9. 8層中のH633/8のローム、粘土質。
10. H633/9-9/4のローム、3層、6層、7層の土層。
11. 赤褐色土層 (H633/4) ローム土層、 $\phi 1.5m$ 大のH633/7の土層、粘土質。
12. 赤褐色土層。
13. H633/9-9/5のローム、2層、3層の土層。
14. 赤褐色土層 (H633/7)。
15. 粘土質。



H633号住居址 (1)
第153図 H633号住居址 (1)

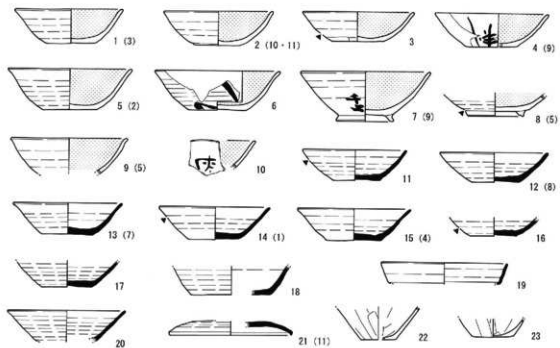


H633号住居址 (2)

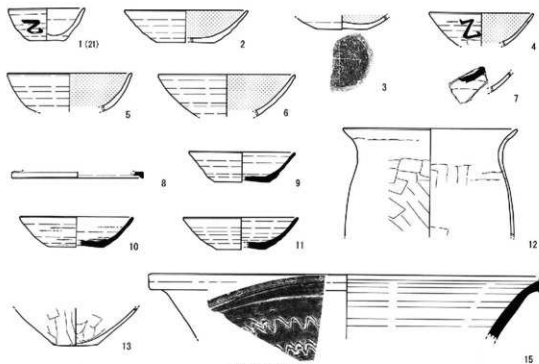


H634号住居址 (1)

第154図 H633号住居址 (2)・H634号住居址 (1)

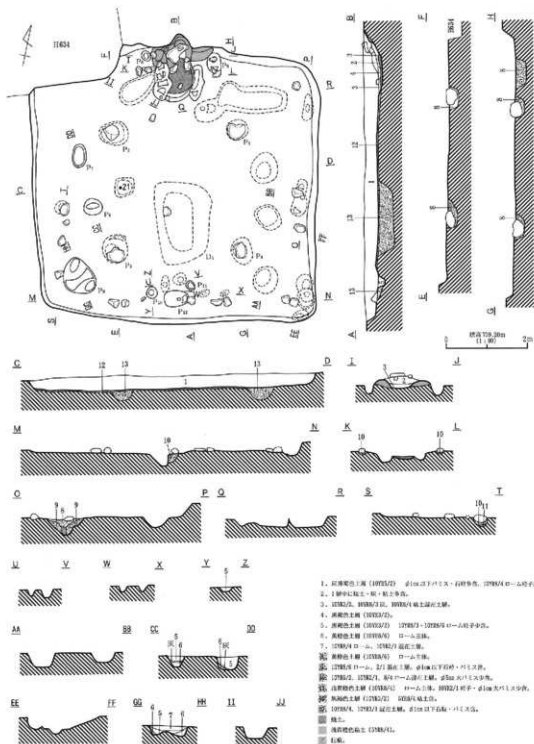


H634号住居址 (2)



H635号住居址 (1)

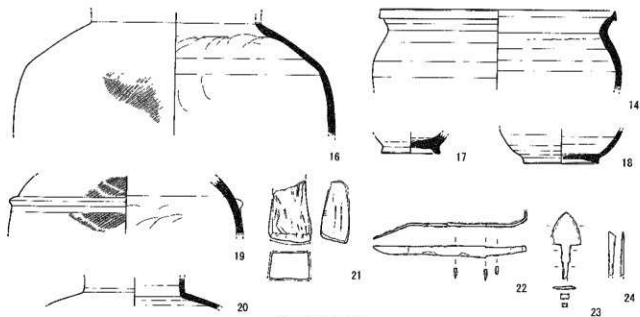
第155图 H634号住居址 (2)·H635号住居址 (1)



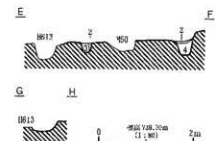
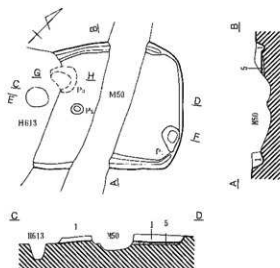
1. 灰褐色土層 (1975/2) 剖面以下各段、剖面各段、1978/4 剖面各段。
2. 1 號中灰土層、灰土層。
3. 1978/2、1978/2/1、1978/2/1 號中灰土層。
4. 灰褐色土層 (1975/2)。
5. 灰褐色土層 (1975/2) 1978/2-1078/5 剖面各段。
6. 灰褐色土層 (1978/2) 剖面各段。
7. 1978/4 剖面、1978/2 剖面。
8. 灰褐色土層 (1978/2) 剖面各段。
9. 1978/2、1978/2/1、1978/2/1 號中灰土層、剖面各段。
10. 灰褐色土層 (1978/2) 剖面各段、1978/2/1 號中灰土層、剖面各段。
11. 灰褐色土層 (1978/2) 剖面各段。
12. 1978/4、1978/2 剖面各段、剖面以下各段、剖面各段。
13. 灰土。
14. 灰褐色土層 (1978/2)。
15. 灰土。

H635号住居址(2)

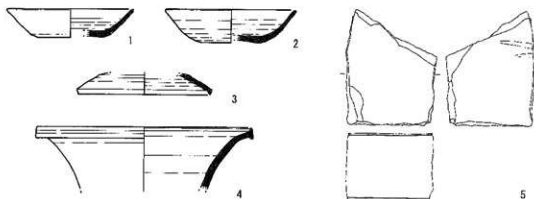
第156圖 H635号住居址(2)



H635号住居址(3)

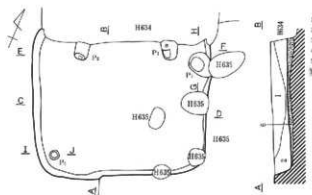


1. 黑褐色土器 (H782/7) 片 - 小片了品, 径2-3cm, 厚1.5cm, H982/2 破片也。
 2. 黑褐色土器 (H782/7) 片 - 小片了品, 径3cm, 厚1.5cm。
 3. 黑褐色土器 (H783/7) 片 - 小片了品。
 4. 黄褐色土器 (H725/4) 片 - 小片了品, 径2-3cm, 厚1.5cm, H983/2 破片也。
- ◎ 柱穴也。◎ (H984/2) D - 土柱, 径2-3cm, 高1.5m, H984/2 破片也。



H636号住居址

第157图 H635号住居址(3)・H636号住居址



1. 17号-18号段土層 (1976/3) 1922/1 - 不定大石/6-6号ロームアコック等、砂層大穴土中。
2. 1976/4, 1976/7, 1976/8-8号の1人段土層、砂層以下は土中。
3. 瓦葺土層 (1973/1)。
4. 1976/3, 2/1, 6/4 瓦葺土層。
5. 瓦葺土層 (1976/3) ローム土層。
6. 瓦葺土層 (1976/3) ローム土層、瓦葺/3-2/1瓦葺-不定大石/1/3アコック等。



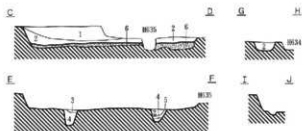
1



2

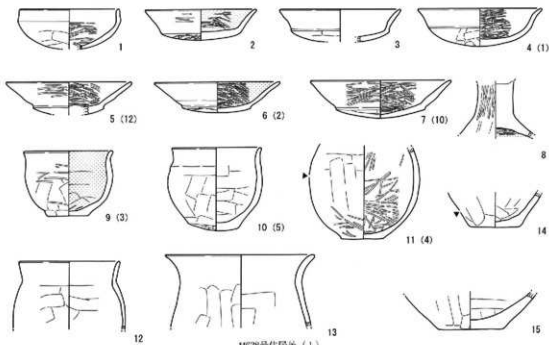


3



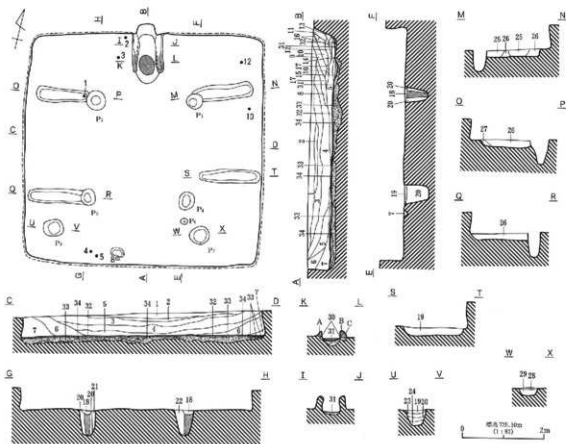
0 100cm (1/40) 2m

H637号住居址



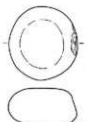
H638号住居址 (1)

第158図 H637号住居址・H638号住居址 (1)



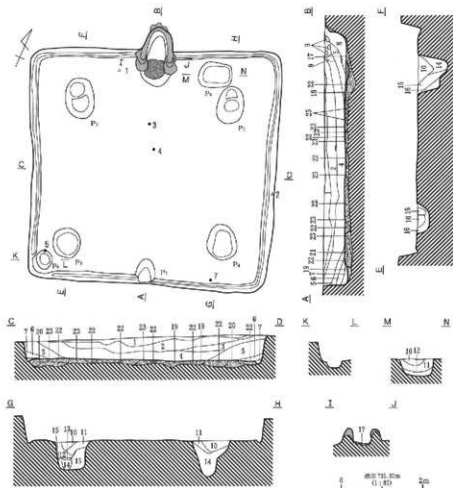
1. 黒褐色土層 (10182/2) ϕ 200 穴バリエイ少。
2. 黒褐色土層 (7, 10182/2)。
3. 黒褐色土層 (10182/2) ϕ 200 穴バリエイ少。
4. 黒褐色土層 (7, 10182/2) ϕ 20-500 穴バリエイ少。200mm スリット状多。
5. 黒褐色土層 (10182/2) ϕ 20-500 穴バリエイ少。200mm 穴バリエイ少。
6. 中央黒褐色土層 (10184/2) ϕ 200mm 穴バリエイ少。200mm 穴バリエイ少。
7. 黒褐色土層 (10181, 7/2)。
8. 黒褐色土層 (10182/2) ϕ 20-500 穴バリエイ少。
9. 黒褐色土層 (10182/2) ϕ 200mm 穴バリエイ少。
10. 黒褐色土層 (10182/2) ϕ 200mm 穴バリエイ少。
11. 黒褐色土層 (7, 10182/2) 粘土状少。
12. 中央黒褐色土層 (10184/2) ϕ 200mm 穴バリエイ少。
13. 黒褐色土層 (7, 10182/2) 粘土状少。
14. 黒褐色土層 (7, 10182/2) ϕ 200mm 穴バリエイ少。
15. 黒褐色土層 (10182/2) 黒褐色土層。
16. 黒褐色土層 (10182/2) 黒褐色土層。
17. 黒褐色土層 (10182/2) ϕ 200mm 穴バリエイ少。
18. 黒褐色土層 (10182/2) ϕ 200mm 穴バリエイ少。
19. 黒褐色土層 (10184/2) ϕ 200mm 穴バリエイ少。

20. 中央黒褐色土層 (10182/2) ϕ 200mm 穴バリエイ少。
21. 黒褐色土層 (10182/2)。
22. 中央黒褐色土層 (10182/2) ϕ 200mm 穴バリエイ少。
23. 黒褐色土層 (10182/2) ϕ 200mm 穴バリエイ少。
24. 黒褐色土層 (10182/2) ϕ 200mm 穴バリエイ少。
25. 黒褐色土層 (10184/2) ϕ 200mm 穴バリエイ少。
26. 黒褐色土層 (10184/2) ϕ 200mm 穴バリエイ少。
27. 黒褐色土層 (10182/2) ϕ 200mm 穴バリエイ少。
28. 中央黒褐色土層 (10184/2) ϕ 200mm 穴バリエイ少。
29. 黒褐色土層 (10182/2) ϕ 200mm 穴バリエイ少。
30. 中央黒褐色土層 (10184/2) ϕ 200mm 穴バリエイ少。
31. 中央黒褐色土層 (10184/2) ϕ 200mm 穴バリエイ少。
32. 中央黒褐色土層 (10182/2) ϕ 200mm 穴バリエイ少。
33. 中央黒褐色土層 (10182/2) ϕ 200mm 穴バリエイ少。
34. 中央黒褐色土層 (10182/2) ϕ 200mm 穴バリエイ少。
35. 中央黒褐色土層 (10182/2) ϕ 200mm 穴バリエイ少。
36. 中央黒褐色土層 (10182/2) ϕ 200mm 穴バリエイ少。
37. 中央黒褐色土層 (10182/2) ϕ 200mm 穴バリエイ少。
38. 中央黒褐色土層 (10182/2) ϕ 200mm 穴バリエイ少。
39. 中央黒褐色土層 (10182/2) ϕ 200mm 穴バリエイ少。
40. 中央黒褐色土層 (10182/2) ϕ 200mm 穴バリエイ少。
41. 中央黒褐色土層 (10182/2) ϕ 200mm 穴バリエイ少。
42. 中央黒褐色土層 (10182/2) ϕ 200mm 穴バリエイ少。
43. 中央黒褐色土層 (10182/2) ϕ 200mm 穴バリエイ少。
44. 中央黒褐色土層 (10182/2) ϕ 200mm 穴バリエイ少。
45. 中央黒褐色土層 (10182/2) ϕ 200mm 穴バリエイ少。
46. 中央黒褐色土層 (10182/2) ϕ 200mm 穴バリエイ少。
47. 中央黒褐色土層 (10182/2) ϕ 200mm 穴バリエイ少。
48. 中央黒褐色土層 (10182/2) ϕ 200mm 穴バリエイ少。
49. 中央黒褐色土層 (10182/2) ϕ 200mm 穴バリエイ少。
50. 中央黒褐色土層 (10182/2) ϕ 200mm 穴バリエイ少。

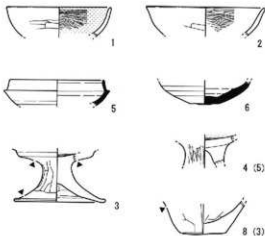


H638号住居址(2)

第159図 H638号住居址(2)

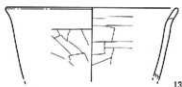
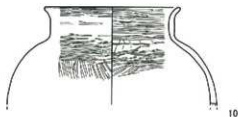
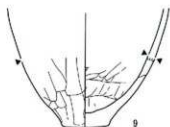
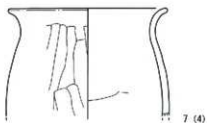


1. 黒褐色土層 (10783/2) ϕ 1~3cm 大穴1ヶ所。
2. 暗褐色土層 (10783/3) ϕ 1~5cm 大穴1ヶ所多数。同層の上部に赤土が少量存在する。
3. 赤褐色土層 (10783/2) ϕ 3cm 大穴1ヶ所。
4. 赤褐色土層 (10802/2) ϕ 2~5cm 大穴1ヶ所、 ϕ 20cm 大黒褐色土層多数。
5. 赤褐色土層 (10802/2) 1ヶ所1ヶ所、 ϕ 3cm 大穴1ヶ所。
6. 黒色土層 (10781/1)。
7. 土間・赤褐色土層 (10784/3) コーム土層、 ϕ 5cm 大穴1ヶ所。
8. 赤褐色土層 (7, 3934/4) コーム、 ϕ 20cm 大穴マダリ1ヶ所 (10784/3) 多数。
9. 灰白色土層 (10785/1) マッド底層粘土。
10. 暗褐色土層 (10782/3) くすんだパワチ・枕ローム層。
11. 赤褐色土層 (10782/3) パワチ・枕ローム、 ϕ 3cm 大穴1ヶ所。
12. 赤褐色土層 (10782/2) くすんだパワチ・枕ローム、 ϕ 10cm 大黒褐色土層少数。
13. 赤褐色土層 (10782/2) ϕ 5cm 大穴多数。
14. 土間・赤褐色土層 (7, 3935/4) コーム土層、10782/2。
15. 土間・赤褐色土層 (10785/3) ϕ 3cm 大穴1ヶ所、黒色土層 ϕ 5cm 大穴1ヶ所。
16. 赤褐色土層 (10785/3) コーム土層、 ϕ 10cm 大黒褐色土層・暗褐色土層、 ϕ 3cm 大穴1ヶ所。
17. 暗褐色土層 (7, 3934/3) パワチ・枕マダリ土層。
18. 土間・赤褐色土層 (10782/1) 粘土土層、マッド底層粘土。
19. 土間・赤褐色土層 (10782/4) ϕ 3cm 大穴1ヶ所。
20. 暗褐色土層 (10782/2) ϕ 10cm 大穴1ヶ所、黒色土層、 ϕ 2~10cm 大穴1ヶ所多数。
21. 土間・赤褐色土層 (10786/3) パワチ・枕土層、 ϕ 3cm 大穴1ヶ所。
22. 土間・赤褐色土層 (10786/2) ϕ 10cm 大穴1ヶ所、暗褐色土層多数。
23. 土間・赤褐色土層 (10802/1) パワチ・枕土層多数、暗褐色土層の黒い土層。
24. 粘土 (7, 3935/3)。
25. 粘土 (10784/3)。



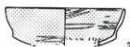
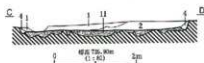
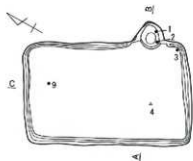
H640号住居址 (1)

第161図 H640号住居址 (1)



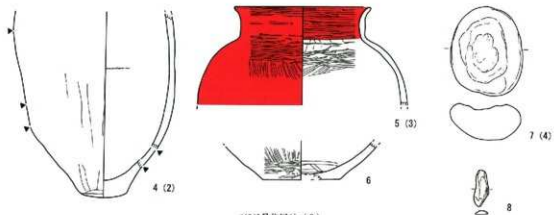
H640号住居址 (2)

1. 黒褐色土層 (19932/2) φ100mm 大バリス多量、パワダー-磁器-ムラ。
2. 黒褐色土層 (19932/3) φ100mm 大バワダー-磁器-ムラ、φ100mm 大バリス多量。
3. 黒色土層 (19931.7/1) パワダー-磁器-ムラ少量。
4. 紅い-黒褐色土層 (19934/2) パワダー-磁器-ムラ。
5. 黒褐色土層 (19934/3) パワダー-磁器-φ100mm 大バリス多量。
6. 黒褐色土層 (19931/1)。
7. 黒褐色土層 (19937/1)。
8. 黒褐色土層 (19936/2) 100g-磁器-土層 19937/2 表。
9. 黒い-黒褐色土層 (19937/2) パワダー-磁器-土層少量。
10. 黒褐色土層 (19932/2) φ100mm 大バリス多量。
11. 黒い-黒褐色土層 (19936/4) パワダー-磁器-100mm 土層、φ100mm 大黒褐色土層・黒色土層・φ100mm 大バリス多量。
12. 黒土 (1993/2)。

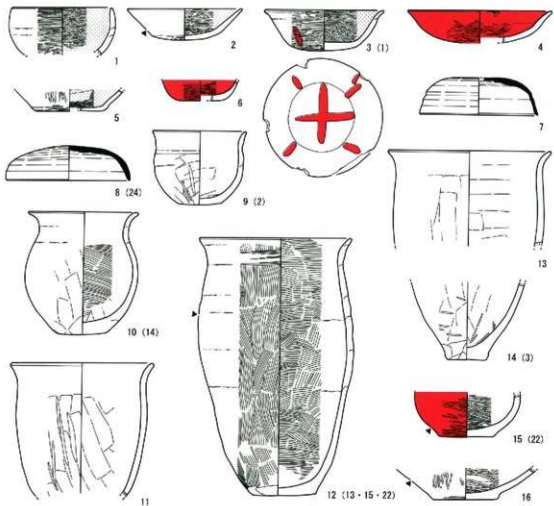


H641号住居址 (1)

第162図 H640号住居址 (2)・H641号住居址 (1)

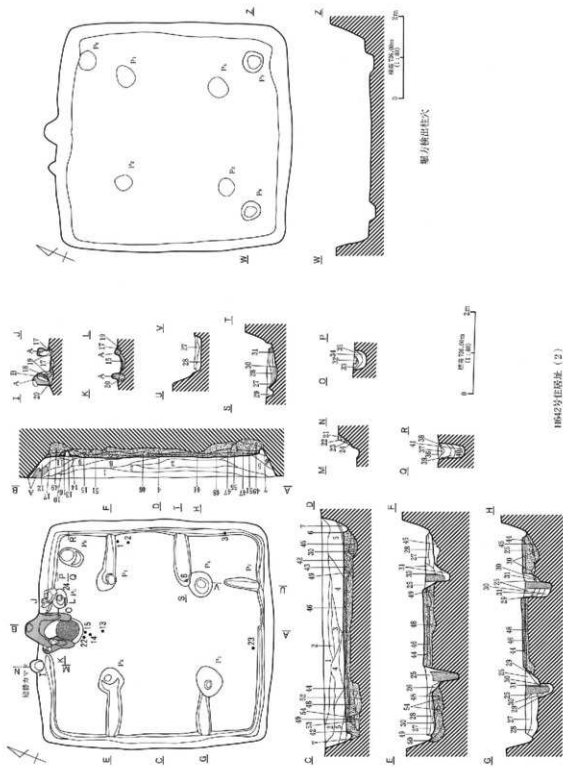


H641号住居址 (2)

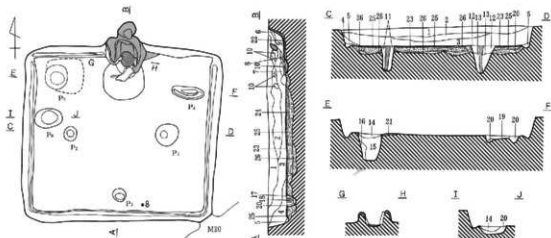
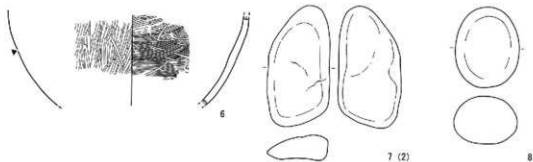


H642号住居址 (1)

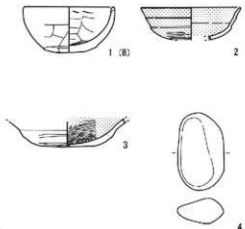
第163图 H641号住居址 (2)・H642号住居址 (1)



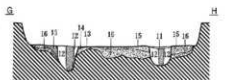
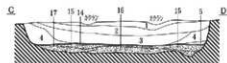
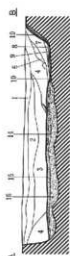
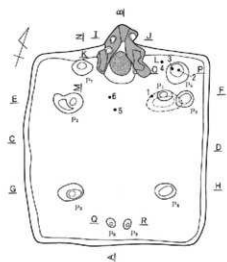
1864号住居址 (2)
 第164回 H64号住居址 (2)



1. 頸部土層 (10713/2) ①~②mm大バリエ多量。
2. 頸部土層 (10713/2) <すんちバウダー一枚ロム。①②mm大バリエ多量。>
3. ①~②mm褐色土層 (10713/2) <すんちバウダー一枚ロム多量。①2~③mm大バリエ多量。①②mm大黒褐色土層多量。>
4. 胴部土層 (10713/2) ①②mm大黒褐色土層多量。①②mm大ロム時。①③mm大バリエ多量。
5. 胴部土層 (10714/4) バウダー一枚ロム多量。①②mm大ロム多量。①③mm大黒褐色土層多量。
6. 胴部土層 (10714/2) バウダー一枚ロム時。①②mm大黒褐色土層多量。
7. 胴部土層 (10714/2) ①②mm大バリエ多量。
8. ①~②mm褐色土層 (7.2715/2) 胴部。バウダー一枚ロム時多量。
9. 胴部土層 (7.2714/2) カマド土層。①②mm大バリエ多量。
10. 胴部土層 (7.2715/2) <すんちバウダー一枚ロム時。>
11. ①~②mm褐色土層 (10714/4) ①②mm大ロム多量。
12. 胴部褐色土層 (10714/2) ロム多量。バウダー一枚ロム時多量。
13. 胴部土層 (10713/2) <すんちバウダー一枚ロム多量。①②mm大黒褐色土層一枚ロム多量。>
14. 胴部褐色土層 (10714/2) <すんちバウダー一枚ロム多量。>
15. 胴部土層 (10713/2) ①②mm大バリエ多量。径部土層多量。
16. 胴部土層 (10714/4) バウダー一枚。①②mm大ロム多量。
17. 胴部土層 (7.2714/4)。
18. ①~②mm褐色土層 (10713/2) バウダー一枚ロム。①②mm大バリエ多量。
19. ①~②mm褐色土層 (10713/4) <すんちバウダー一枚ロム多量。①②mm大ロム時。①③mm大黒褐色土層多量。>
20. ①~②mm褐色土層 (10713/4) <すんちバウダー一枚ロム多量。>
21. 胴部土層 (7.2714/4) ①~②mm多量。10713/2バウダー一枚土層多量。
22. 胴部土層 (10712/2)。
23. 胴部褐色土層 (10712/2) 胴部。
24. 胴部褐色土層 (10717/4) ロム多量。10714/4バウダー一枚土層。①②mm大バリエ多量。
25. ①~②mm褐色土層 (10717/4) ロム多量。①②mm大黒褐色土層一枚。①③mm大バリエ多量。①④mm大バリエ多量。
26. 胴部褐色土層 (10717/4) ロム多量。10714/4バウダー一枚土層多量。
27. 胴部 (10715/4) <すんちバウダー一枚ロム多量。①②mm大バリエ多量。>
28. 胴部 (7.2714/2)。
29. 胴部褐色土層 (10716/2) 胴部。



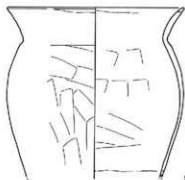
H644号住居址
第167図 H644号住居址



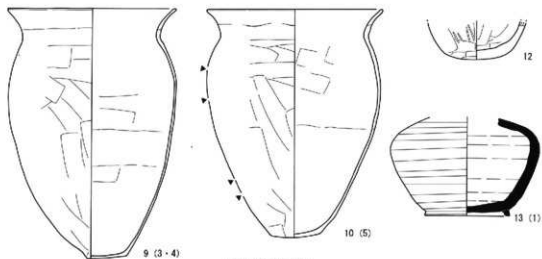
- 1. 須賀島土層 (1782/2) 砂-2mm大ハリス多量、ローム地少量。
- 2. 須賀島土層 (1782/2) 砂-2mm大ハリス多量、1782/2のブロック多。
- 3. 須賀島土層 (1782/2) 砂-2mm大ハリス多量、ローム地少量、1882/2のブロック多。
- 4. 須賀島土層 (1782/2) 砂-2mm大ハリス多量、ローム地少量。
- 5. 須賀島土層 (1782/2) 砂-2mm大ハリス多量。
- 6. 須賀島土層 (1782/2) カナダ産腐植土。
- 7. 須賀島土層 (1882/2) 粘土ブロック多。
- 8. 須賀島土層 (1782/2) 粘土少量、腐植土少量。
- 9. 須賀島土層 (1782/2) 腐植土少量。
- 10. 須賀島土層 (1782/2) 腐植土少量。
- 11. 須賀島土層 (1782/2) 腐植土少量。
- 12. 須賀島土層 (1782/2) 砂-1mm大ハリス多量。
- 13. 須賀島土層 (1822/2) ローム地少量、須賀島土層 (砂-2mm大) 少量。
- 14. 須賀島土層 (1782/2) 粘土ローム土層。
- 15. コーシ、須賀島土層の底土層、1882/2多。
- 16. 須賀島土層 (1882/4) コーシ多。
- 17. 須賀島土層 (1882/4) コーシ多、須賀島土層土層土層。
- 18. 須賀島土層 (1782/4) コーシ多。
- 19. 須賀島土層 (1782/2) コーシ少量。

H645号住居址 (1)

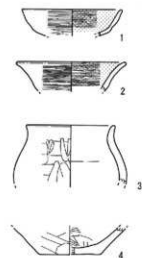
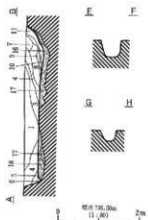
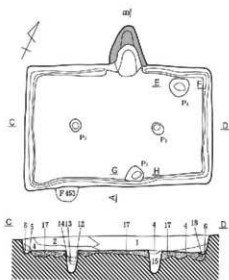
第168図 H645号住居址 (1)



11 (6)



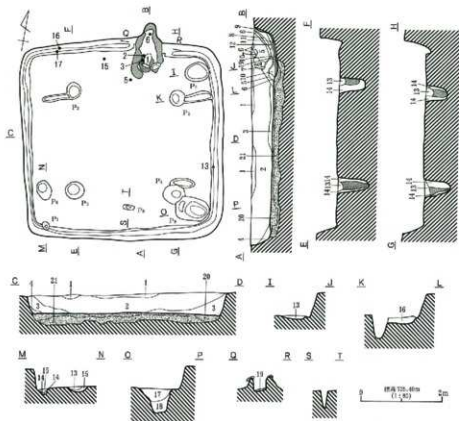
1645号住居址(2)



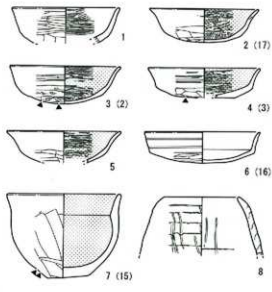
1. 赤褐色土層 (10042/2) ローム粘土・ロームアロックス (2~3mm) を含み、褐色土ブロック多量。
2. 赤褐色土層 (10042/2) ローム粘土・ロームアロックス (2~3mm) を含み、褐色土ブロック (1~2mm) 多量。
3. 赤褐色土層 (7, 10044/4) 内トビ状の硬質塊、褐色土ブロック (2~3mm) 多量。
4. 赤褐色土層 (10042/2) ローム粘土多量、2~3mm 程度のローム土ブロック (2~3mm) 多量。
5. 赤褐色土層 (10042/2) ローム粘土多量、パリス (2~3mm) を含み、褐色土ブロック多量。
6. 赤褐色土層 (10042/1) 粘土多量。
7. 赤褐色土層 (10042/2) 粘土多量、褐色土ブロック (パリス (2~3mm) を含み) 多量。
8. 赤褐色土層 (10042/2) ローム粘土・ロームアロックス・パリス (2~3mm) を含み、褐色土ブロック (2~3mm) 多量。
9. 赤褐色土層 (10042/2) 赤褐色土層。
10. 赤褐色土層 (10042/2) 粘土・粘土結晶多量。
11. 赤褐色土層 (10042/2) 粘土多量。
12. 赤褐色土層 (10042/1) 粘土多量。
13. 赤褐色土層 (10042/2) ローム粘土多量。
14. 赤褐色土層 (10044/1) ローム粘土多量、2~3mm 程度のローム土。
15. 赤褐色土層 (10042/1) ロームアロックス多量。
16. 赤褐色土層 (10044/1) ローム土層、褐色土ブロック (2mm) 多量。
17. 赤褐色土層 (10044/1) ローム土層。
18. 赤褐色土層 (10044/1) 土層が壊れている。

H646号住居址

第169図 H645号住居址(2)・H646号住居址

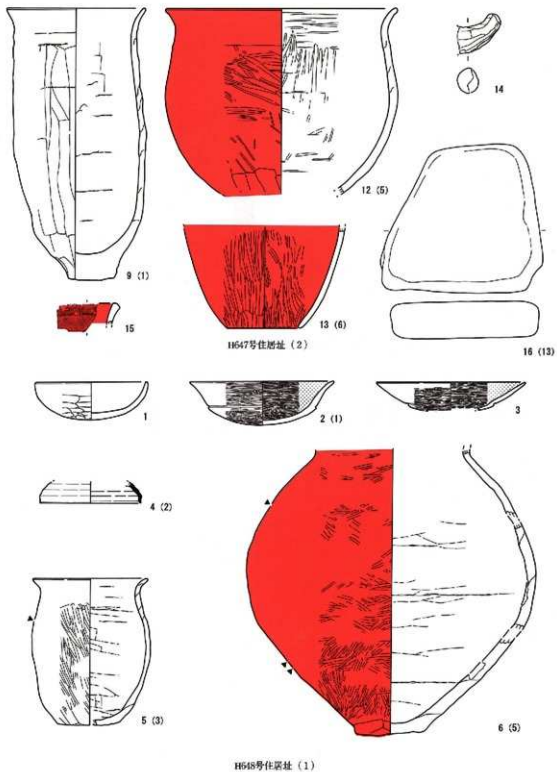


1. 黒褐色土層 (10792/2) ϕ 30cm 大穴(1)土層。
2. 黒褐色土層 (10793/2) ϕ 20cm スローム堀 - 河内原色土層 - ϕ 3~7cm 大穴(1)土層。
3. 黒褐色土層 (10792/2) ϕ 10cm 大穴(1)土層 - ϕ 2~5cm 大穴(1)土層。
4. 黒褐色土層 (10792/2)。
5. 黒褐色土層 (10793/2) ϕ ワダ-板(1)土層 - ϕ 20cm 大穴(1)土層。カマド天井掘削土層。
6. 灰白土層 (10793/2) カマド掘削土層。
7. 紅褐色土層 (10792/2) カマド掘削土層。
8. 紅褐色土層 (10792/2) カマド掘削土層。
9. 黒褐色土層 (10792/2) ϕ 20cm 大穴(1)土層。
10. 黒褐色土層 (10792/2) ϕ ワダ-板(1)土層 - カマド掘削土層。天井掘削土層。
11. 黒褐色土層 (10794/2) ϕ 10cm 大穴(1)土層。 ϕ 10cm 大穴(1)土層。
12. 黒褐色土層 (10794/2) 同前。
13. 黒褐色土層 (10794/2) ϕ 5cm 大穴(1)土層。
14. 黒褐色土層 (10795/2) ϕ 5cm 大穴(1)土層。
15. 黒褐色土層 (10792/2) ϕ 10cm 大穴(1)土層。
16. 黒褐色土層 (10794/2) ϕ ワダ-板(1)土層。 ϕ 2~5cm 大穴(1)土層 - スローム堀 - 掘削土層。
17. 紅褐色土層 (10794/2) ϕ ワダ-板(1)土層。
18. 紅褐色土層 (10794/2) ϕ ワダ-板(1)土層。 ϕ 20cm 大穴(1)土層。
19. 紅褐色土層 (10794/2) ϕ ワダ-板(1)土層。 ϕ 20cm 大穴(1)土層。
20. 黒褐色土層 (10792/2) ϕ 5~10cm 大穴(1)土層 - 黒褐色土層 - ϕ 10cm 大穴(1)土層。
21. 紅褐色土層 (10792/2) スローム堀。 ϕ ワダ-板(1)土層 (10792/2) - ϕ 20cm 大穴(1)土層。
22. 白土層。
23. 灰土 (10794/2)。
24. 灰土 (10794/2) ϕ ワダ-板(1)土層。

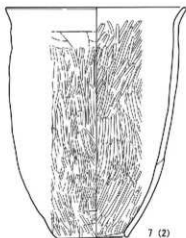
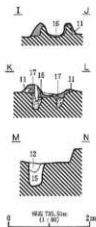
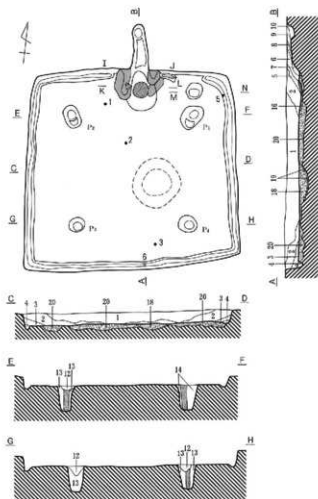


H647号住居址(1)

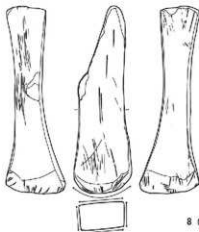
第170図 H647号住居址(1)



第171图 H647号住居址 (2) · H648号住居址 (1)



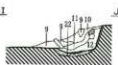
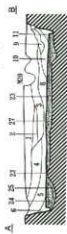
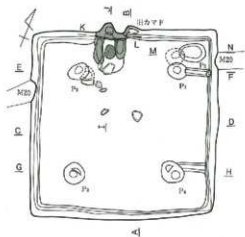
1. 瓦葺土層 (1792/7) 1792/7 瓦子・ローム靴子・ロームブロック等、2~20cm 大バリス多量。
2. 硬砂土層 (1793/6) ローム靴子多量、2~5cm 大バリス。
3. 硬砂土層 (1792/2) 2~5cm 大バリス多量、ローム靴子・ロームブロック等。
4. 硬砂土層 (1813/1) ローム靴子多量。
5. 漆色土層 (1815/1) 漆色粘土層。
6. 漆色土層 (1812/2) 5 層の漆色粘土・7, 1793/6 粘土多量。
7. 漆色土層 (1812/2) 焼土・粘土少量。
8. 漆色土層 (1792/1) カマド遺体層。
9. 漆色土層 (1793/2) 漆色粘土・ピンク粘土。
10. 漆色土層 (1792/1) カマド遺体層。
11. 漆色土層 (1791, 7/1) 漆色粘土層、ローム粘土・2~3cm 大バリス。
12. 硬砂土層 (1792/3) 2~3cm 大バリス・ローム靴子少量、漆色土層ブロック少量。
13. 硬砂土層 (1813/6) ローム土層。
14. 硬砂土層 (1813/6) ローム靴子・ロームブロック多量、0.5~1cm 大漆色土層ブロック・2~3cm 大バリス。
15. 硬砂土層 (1812/2) ローム靴子多量。
16. 漆色土層 (1812/2) ローム靴子。
17. 漆色土層 (1813/6) ローム多量、漆色粘土少量。
18. 漆色土層 (1792/4) ローム土層。
19. 漆色土層 (1791, 7/1)。
20. 漆色土層 (1793/6) 漆色粘土層、1792/2 ブロック・1812/1 ブロック・2~3cm 大バリス。
21. 粘土 (7, 1793/6)。
22. 粘土 (1791, 7/1)。



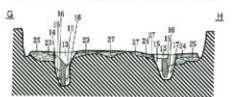
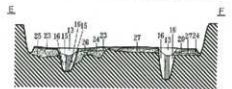
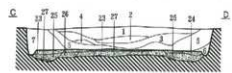
H648号住居址 (2)

第172国 H648号住居址 (2)

8 (6)



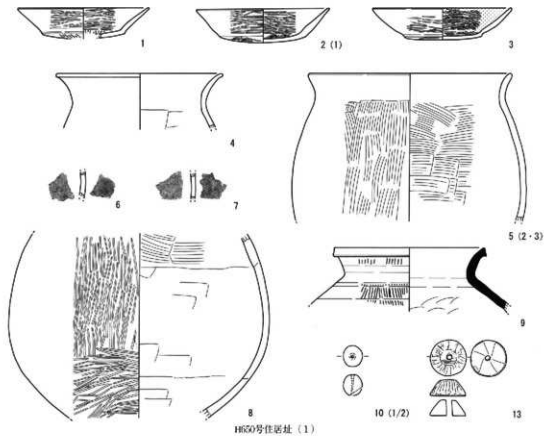
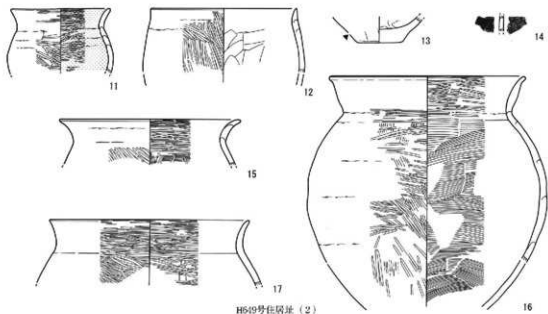
断面 100.22m (1:100) 2m



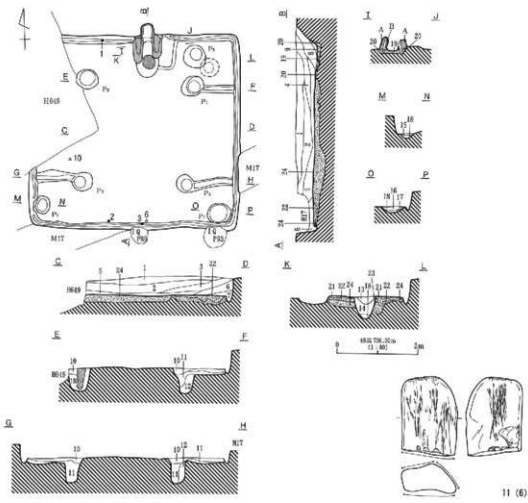
1. 黒褐色土層 (10792/2) 2~3mm大パリス土、炭化物少。
2. 暗褐色土層 (10932/4) ローム粘土多。
3. 黒褐色土層 (10932/2) 黒褐色土層、炭化アロク多、ローム粘土・パリス土、炭化物少。
4. 黒褐色土層 (10932/2) ローム粘土多、2~3mm大パリス土、炭化物少。
5. 黒褐色土層 (10932/2) ローム粘土・パリス土、炭化物少。
6. 黒褐色土層 (10792/2) ローム粘土・パリス土、炭化物少。
7. 黒褐色土層 (10932/2) ローム粘土多、2~3mm大パリス土。
8. 黒褐色土層 (10932/2) 黒色アロク多、2~3mm大パリス・ローム粘土、白色粘土少。
9. ①~④の黒褐色土層 (10932/2) オキヤド泥。
10. 黒褐色土層 (10792/2) 白色粘土多。
11. 暗褐色土層 (10792/2) パリス・白色粘土少。
12. ①~④の黒褐色土層 (10932/2) 白色粘土層。
13. 黒褐色土層 (10932/2) パリス少。
14. 暗褐色土層 (10932/4) ローム粘土多、パリス少。
15. 黒褐色土層 (10932/2) ローム粘土・2~3mm大パリス。
16. 暗褐色土層 (10792/2) 白ローム粘土多、2~3mm大パリス。
17. 暗褐色土層 (10792/2) 2~3mm大パリス少。
18. 10792/2、10792/2並存土層、ローム粘土・パリス多。
19. 暗褐色土層 (10932/2) 2~3mm大パリス・ローム粘土多。
20. 黒褐色土層 (10932/2) ローム粘土・ロームアロク多、2~3mm大パリス。
21. 黒褐色土層 (10792/2) ロームアロク・2~3mm大パリス多。
22. ①~④の黒褐色土層 (10932/2) コーム土。
23. 暗褐色土層 (10932/2) ロームアロク・10792/2アロク多、炭化物少し。
24. 黒色土層 (10932/1) 2~3mm大パリス・ロームアロク少。
25. 暗褐色土層 (10792/2) ローム粘土・ロームアロク、10792/2アロクも多少含まれる。
26. 黒色土層 (10792/4) コーム多、2mm大アロク多。
27. ①~④の黒褐色土層 (10932/2) コーム土。
28. 粘土 (10792/5)。
29. ①~④の黒褐色土層 (10932/2) オキヤド泥。
30. 10932/2。

H649号住居址 (1)

第173図 H649号住居址 (1)

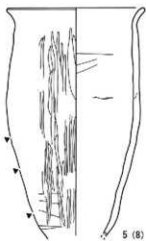
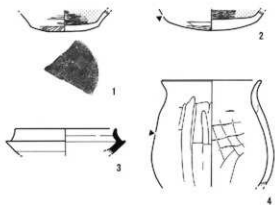
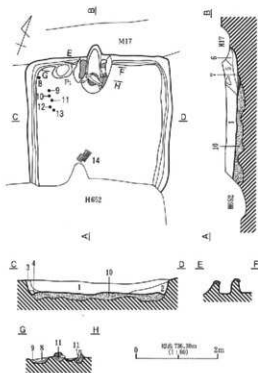


第174图 H649号住居址 (2)·H650号住居址 (1)




1. 築物土層 (10932/2) φ2~3mのバリス・10層のフロア部分、ローム粘土少量。
2. 築物土層 (10932/2) ローム粘土・φ2~3mのバリス多量、築物土ブロック少量。
3. 築物土層 (10932/2) φ2~3mのバリス多量、築物土ブロック多量。
4. 築物土層 (10933/3) ローム多量、築物土少量。
5. 築物土層 (10932/2) 床面上にすく雑草、φ2~3mのバリス片、ローム粘土少量。
6. 築物土層 (10933/3) ローム粘土多量、φ2~3mのバリス片。
7. 築物土層 (10932/2) バリス・ローム粘土少量、壁下にすく雑草、第1次埋積土。
8. 築物土層 (10934/4) 赤マツ石造り土層主体、築物土ブロック少量。
9. 築物土層 (10933/3) 同多量、築物土ブロック少量。
10. 築物土層 (10933/3) ローム粘土・バリス少量。
11. 築物土層 (10934/4) ローム粘土多量。
12. 築物土層 (10932/2) ローム多量。
13. 築物土層 (10932/2) 同。
14. 築物土層 (10932/2) バリス少量。
15. 築物土層 (10932/2) バリス少量。
16. 築物土層 (10932/2) バリス粘土少量。
17. 築物土層 (10932/2) ローム粘土・ロームブロック多量。
18. 築物土層 (10934/4) ローム多量。
19. 築物土層 (10932/2) φ2m大ロームブロック・φ2~3m大バリス多量。
20. 築物土層 (10934/4) ローム多量。
21. 築物土層 (10934/4) ローム多量、10層、10層2/1 (φ2m大) フロア部分。
22. 築物土層 (10932/2) 赤マツ石造り土層主体、10層2/1 (φ2~3m大) シタ。
23. 築物土層 (10933/3) ローム粘土・φ2~3mのバリス多量。
24. 築物土層 (10934/4) ローム多量。
25. 築物土層 (10934/4) 同。
26. 築物土層 (10934/4) 同。
27. 築物土層 (10934/4) 同。
28. 築物土層 (10934/4) 同。
29. 築物土層 (10934/4) 同。
30. 築物土層 (10934/4) 同。
31. 築物土層 (10934/4) 同。
32. 築物土層 (10934/4) 同。
33. 築物土層 (10934/4) 同。
34. 築物土層 (10934/4) 同。
35. 築物土層 (10934/4) 同。
36. 築物土層 (10934/4) 同。
37. 築物土層 (10934/4) 同。
38. 築物土層 (10934/4) 同。
39. 築物土層 (10934/4) 同。
40. 築物土層 (10934/4) 同。
41. 築物土層 (10934/4) 同。
42. 築物土層 (10934/4) 同。
43. 築物土層 (10934/4) 同。
44. 築物土層 (10934/4) 同。
45. 築物土層 (10934/4) 同。
46. 築物土層 (10934/4) 同。
47. 築物土層 (10934/4) 同。
48. 築物土層 (10934/4) 同。
49. 築物土層 (10934/4) 同。
50. 築物土層 (10934/4) 同。
51. 築物土層 (10934/4) 同。
52. 築物土層 (10934/4) 同。
53. 築物土層 (10934/4) 同。
54. 築物土層 (10934/4) 同。
55. 築物土層 (10934/4) 同。
56. 築物土層 (10934/4) 同。
57. 築物土層 (10934/4) 同。
58. 築物土層 (10934/4) 同。
59. 築物土層 (10934/4) 同。
60. 築物土層 (10934/4) 同。
61. 築物土層 (10934/4) 同。
62. 築物土層 (10934/4) 同。
63. 築物土層 (10934/4) 同。
64. 築物土層 (10934/4) 同。
65. 築物土層 (10934/4) 同。
66. 築物土層 (10934/4) 同。
67. 築物土層 (10934/4) 同。
68. 築物土層 (10934/4) 同。
69. 築物土層 (10934/4) 同。
70. 築物土層 (10934/4) 同。
71. 築物土層 (10934/4) 同。
72. 築物土層 (10934/4) 同。
73. 築物土層 (10934/4) 同。
74. 築物土層 (10934/4) 同。
75. 築物土層 (10934/4) 同。
76. 築物土層 (10934/4) 同。
77. 築物土層 (10934/4) 同。
78. 築物土層 (10934/4) 同。
79. 築物土層 (10934/4) 同。
80. 築物土層 (10934/4) 同。
81. 築物土層 (10934/4) 同。
82. 築物土層 (10934/4) 同。
83. 築物土層 (10934/4) 同。
84. 築物土層 (10934/4) 同。
85. 築物土層 (10934/4) 同。
86. 築物土層 (10934/4) 同。
87. 築物土層 (10934/4) 同。
88. 築物土層 (10934/4) 同。
89. 築物土層 (10934/4) 同。
90. 築物土層 (10934/4) 同。
91. 築物土層 (10934/4) 同。
92. 築物土層 (10934/4) 同。
93. 築物土層 (10934/4) 同。
94. 築物土層 (10934/4) 同。
95. 築物土層 (10934/4) 同。
96. 築物土層 (10934/4) 同。
97. 築物土層 (10934/4) 同。
98. 築物土層 (10934/4) 同。
99. 築物土層 (10934/4) 同。
100. 築物土層 (10934/4) 同。

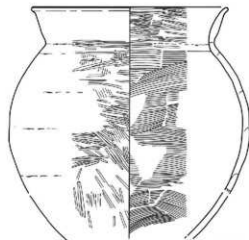
H650号住居址(2)
第175団 H650号住居址(2)



1. 黒褐色土層 (1792/7) ローム層・ロームブロック、砂-3mm大パリス・2792/2ブロック。
 2. 黒褐色土層 (1792/2) ローム層等、パリス。
 3. 黒褐色土層 (1792/2) パリス (黒粒) 少量。
 4. 赤褐色土層 (1012/7) ローム層・ロームブロック。
 5. 赤褐色土層 (1012/7) 砂-3mm大パリス、白色粒土少量。
 6. 赤褐色土層 (1002/2) 白色粒土少量。
 7. 赤褐色土層 (1002/2) 土の粗ブロック。
 8. 褐色土層 (1004/1) 10ダ-011-0-1層、砂-3mm大ローム層等、砂-3mm大褐色土層、砂-3mm大パリス少量。
 9. 褐色土層 (1004/1) 10ダ-011-0-1層。
- に24-黄褐色土層 (1004/2) ローム土層、2002/2ブロック等。
 ■に24-黄褐色土層 (1004/3) 白色粒土層、ローム少量。
 ■粒土 (1794/5)。
 ■に24-黄褐色粘土 (1797/1)。



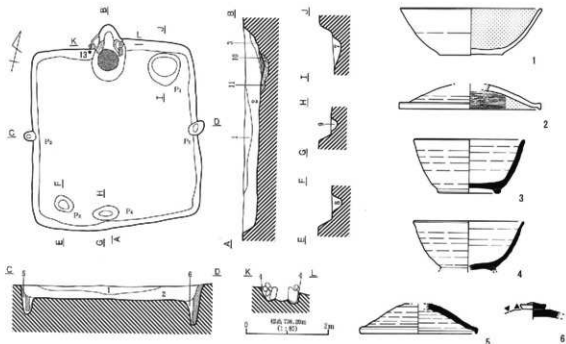
7 (9・10・11・12・13)



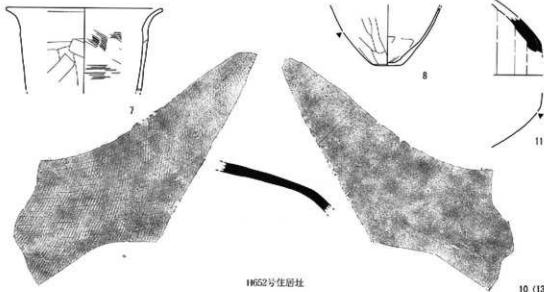

6 (B)

H651号住居址

第176図 H651号住居址



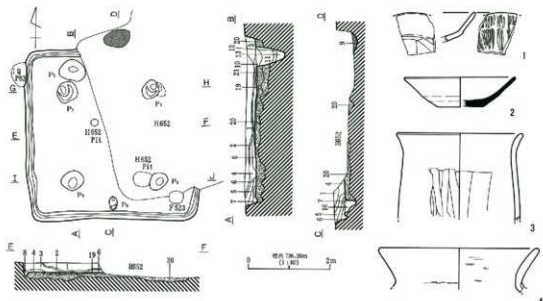
1. 基層の上層 (H652/2) ②-③m 大×1.5m。
2. 基層の上層 (H652/2) ②-③m 大×1.5m 程度、ロム付。
3. 基層の上層 (H652/2) 段状、高さ少。
4. 基層の上層 (H652/2) ロム付少。カマノ構造上。
5. 基層の上層 (H652/2) ②-③m 大×1.5m。
6. 構造の上層 (H652/4) ロム付。②-③m 大×1.5m 程度、ロム付。
7. 基層の上層 (H652/2) ロム付、ロムアプック、②-③m 大×1.5m 程度。
8. 基層の上層 (H652/2) ロム付、段状少。
9. 基層の上層 (H652/2) ②-③m 大×1.5m 程度。
10. 基層の上層 (H652/2) ロムアプック、②-③m 大×1.5m 程度。
11. 基層の上層 (H652/2) ロム付、②-③m 大×1.5m 程度。
12. 焼土 (T.504/6)。
13. 柱礎 (H652/2) ②-③m 大×1.5m。



H652号住居址

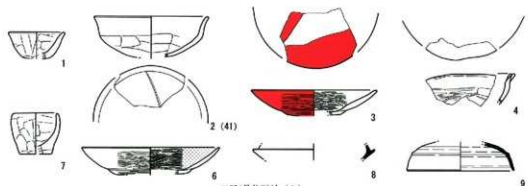
第177図 H652号住居址

10 (13)



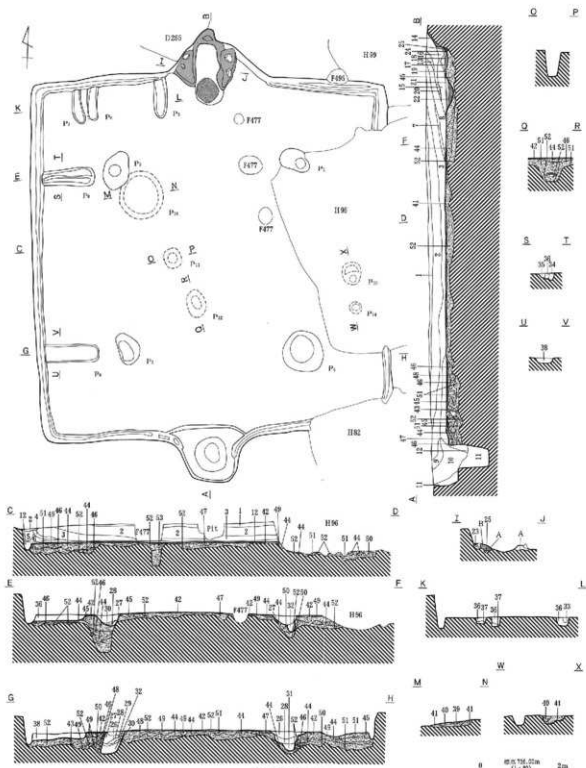
1. 深褐色土層 (1099/23) ローム状・65→100cm大ロームブロック多数、d2=20cm大バリス状。
2. 褐色粘り層 (1098/23) 同・同上。
3. 深褐色土層 (1098/23) d5→10cm大ロームブロック・d2=20cm大バリス状。
4. 深褐色土層 (1098/23) d1→5cm大ロームブロック・1098/23ブロック多数、バリス状。
5. 深褐色土層 (1098/23) コーム状・バリス状。
6. 深褐色土層 (1098/23) バリス状少数。
7. 深褐色土層 (1098/23) d1→20cm大バリス状。
8. 深褐色土層 (1098/23) ローム状多数。
9. 褐色土層 (1098/23) 褐色粘り層、褐色粘り層ブロック・d2=20cm大バリス状。
10. 深褐色土層 (1098/23) ローム状多数。
11. 深褐色土層 (1098/23) 褐色粘り層ブロック・1098/23粘り層ブロック多数。
12. 深褐色土層 (1098/23) 褐色粘り層。
13. 濃い褐色粘り層 (1098/23) コーム状多数。
14. 深褐色土層 (1098/23) バリス状少数。
15. 褐色土層 (1098/4) コーム主体、1098/23・1098/23粘り層。
16. 深褐色土層 (1098/5) バリス状少数。
17. 濃い褐色粘り層 (1098/4) コーム主体、バリス状粘り層粘り層土。
18. 濃い褐色粘り層 (1098/4) コーム主体、バリス状粘り層粘り層土。
19. 1098/23、ローム状粘り層、褐色土ブロック状。粘り層。
20. 褐色土層 (1098/5) ローム主体、1098/23・1098/23ブロック多数。
21. 褐色土層 (1098/6) ローム主体。

H653号住居址



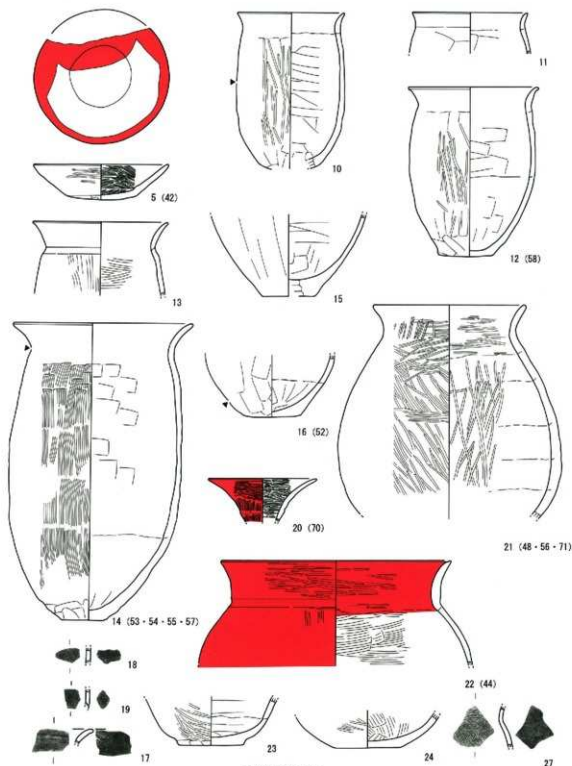
H654号住居址 (1)

第178図 H653号住居址・H654号住居址 (1)



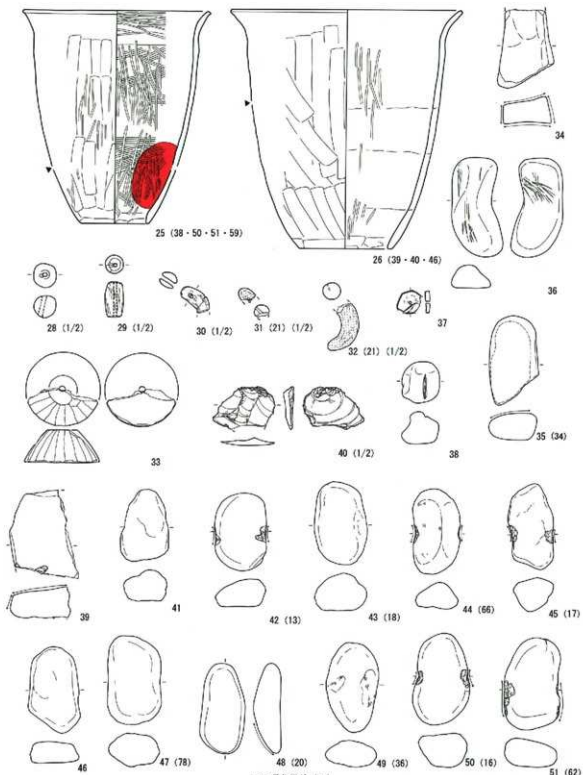
H654号住居址(2)

第179图 H654号住居址(2)



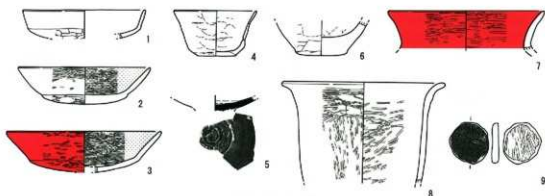
H654号住居址(4)

第181图 H654号住居址(4)

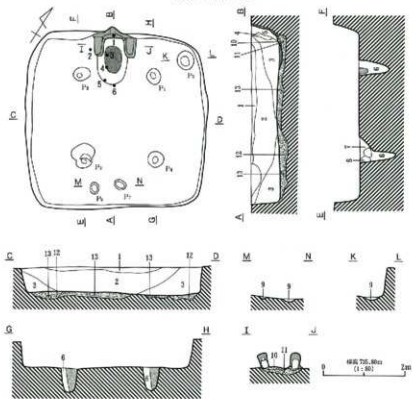


H654号住居址 (5)

第182图 H654号住居址 (5)



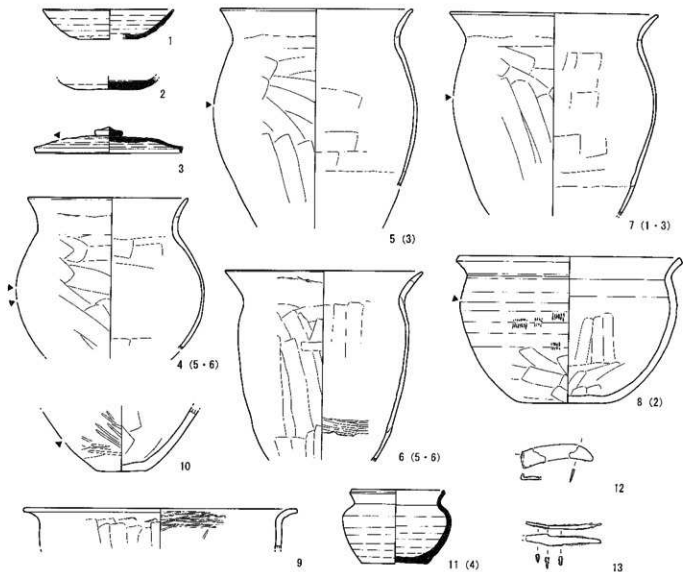
H656号住居址(2)



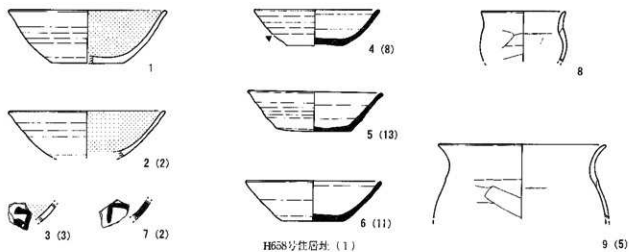
1. 黒褐色土層 (1093/2) ローム粘土多量、ロームブロック・パリス多。
2. 黒褐色土層 (1093/2) ローム粘土・ロームブロック・砂2-3mmパリス多、1093/2ブロック多。
3. 伊勢白土層 (1093/2) ローム粘土・砂5mm未満ロームブロック・砂2-3mm大パリス多、砂5mm未満土層上ブロック多。
4. 褐色土層 (1093/4) カマド跡土層部。
5. 暗褐色土層 (1093/3) ローム粘土多量、砂土少。
6. 赤褐色土層 (1093/4) ローム土層、1093/3ブロック・パリス多。
7. 赤褐色土層 (1093/2) ローム粘土・砂2-3mm大パリス多。
8. 褐色土層 (1093/4) ローム土層。
9. 暗褐色土層 (1093/3) ローム粘土・砂2-3mm大パリス多、1093/2ブロック多。
10. 暗褐色土層 (1093/4) ローム粘土多量、砂2-3mm大パリス多、1093/2ブロック多。
11. 褐色土層 (1093/4) ローム土層。
12. 暗褐色土層 (1093/3) ローム粘土多量、砂2-3mm大パリス多、1093/2ブロック多。
13. 赤褐色土層 (1093/4) ローム土層。
14. 赤土 (1093/5)。
15. 砂土層 (1093/4) (L. 1093/4)。
16. 石層 (1093/3) ローム粘土・パリス多。

H657号住居址(1)

第185図 H656号住居址(2)・H657号住居址(1)

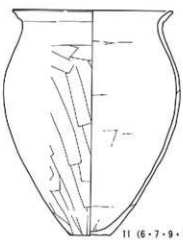
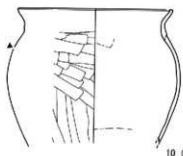
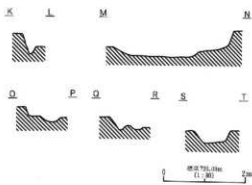

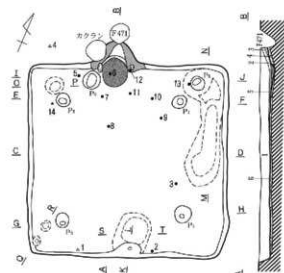


H657号住居址 (2)



H658号住居址 (1)

第186图 H657号住居址 (2) · H658号住居址 (1)



- 1. 黄褐色土層 (1993/3) パリス・ローム粒子少。
- 2. 黄褐色土層 (7,1992/1) 粘土粒子多。
- 3. 褐色土層 (7,1994/2) 粘土粒子・ローム粒子少。
- ① 黄褐色土層 (1993/3) 粘土粒子多、ローム粒子少。
- ② 褐色土層 (1993/3) 粘土粒子・ローム粒子少。
- ③ 黄褐色土層 (1993/3) ローム粒子多、パリス少。
- ④ 粘土 (1993/3) ローム粒子多。



14 (14)



12 (1)

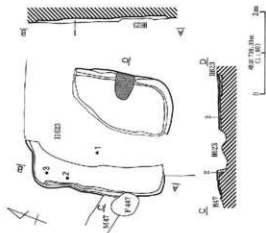


13 (4)

H658号住居址 (2)

第167図 H658号住居址 (2)

1. 土器片 (CHINA) 形状不明
 2. 土器片 (CHINA) 形状不明
 3. 土器片 (CHINA) 形状不明

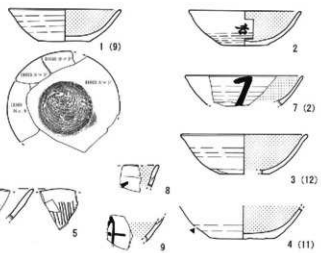
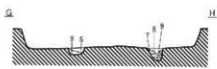
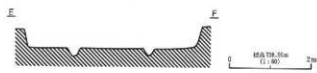
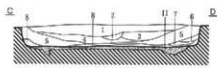
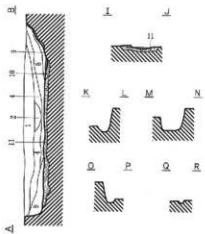
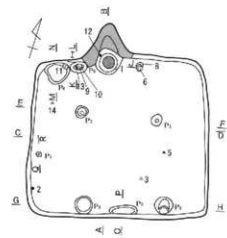


MS59号住居址

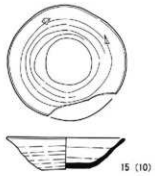
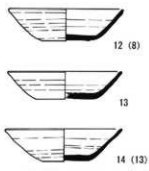
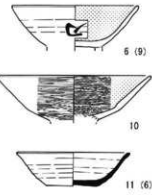
第186号 MS59号住居址

2 (2・3)

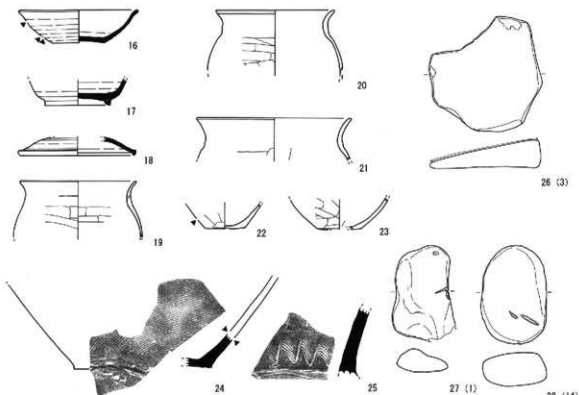




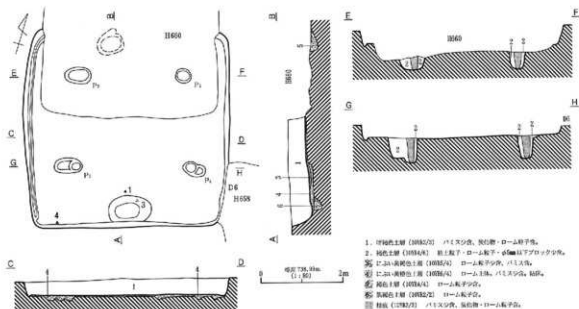
1. 黄褐色土器 (30932/3) 口—ム底平・ハリス少。
2. 黄土器 (3794/1) ハリス少。
3. 黄褐色土器 (3793/2) 口—ム底平・ハリス少。
4. 黄褐色土器 (3792/4) 口—ム底平・ハリス少。
5. 黄褐色土器 (30932/2) 口—ム底平。
6. 黄褐色土器 (30932/2) 口—ム底平。
7. 口—ム黄褐色土器 (3094/2) 口—ム底平少。
8. 黄褐色土器 (3793/3) 口—ム底平・ハリス少。
9. 黄褐色土器 (3793/3) 口—ム底平・ハリス少。
10. 黄褐色土器 (3793/4) 口—ム底平少。
11. 黄褐色土器 (30932/4) 口—ム底平少。
12. 黄褐色土器 (30932/4) 口—ム底平少。
13. 黄褐色土器 (30932/4) 口—ム底平少。
14. 黄褐色土器 (30932/4) 口—ム底平少。



H660号住居址 (1)
 第189团 H660号住居址 (1)



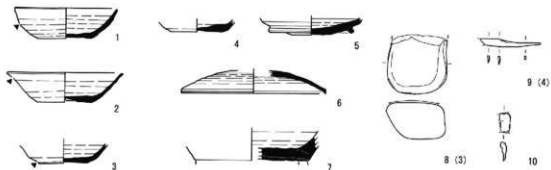
H660号住居址(2)



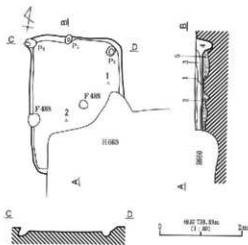
H661号住居址(1)

第190図 H660号住居址(2)・H661号住居址(1)

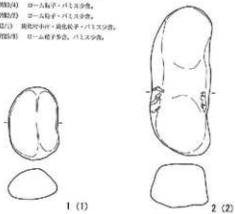
1. 砂褐色土層 (H662/2) バリスン分, 灰白粉・ローム粒子。
2. 褐色土層 (H664/4) 粘土層下・ローム粒下・ $\phi 5\text{mm}$ 以下ブロック分。
3. 灰・赤褐色土層 (H665/4) ローム粒子分, バリスン。
4. 灰・赤褐色土層 (H666/4) ローム土塊, バリスン, HFR。
5. 褐色土層 (H664/4) ローム粒子分。
6. 赤褐色土層 (H662/2) ローム粒子分。
7. 緑色土層 (H662/2) バリスン分, 灰白粉・ローム粒子。



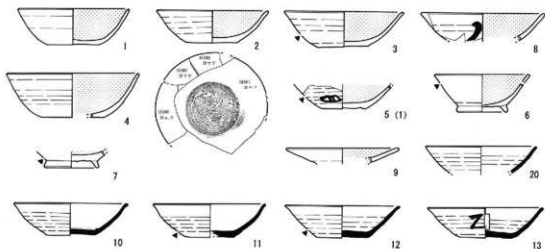
H661号住居址(2)



1. 赤褐色土層 (1002/3) パリス少土・ローム粒子多。
2. 赤褐色土層 (1003/4) ローム粒子・パリス少土。
3. 赤褐色土層 (1005/2) ローム粒子・パリス少土。
4. 赤褐色土層 (12182/3) 腐植質中粒・腐植粒子・パリス少土。
5. 赤褐色土層 (12183/8) ローム粒子多土・パリス少土。

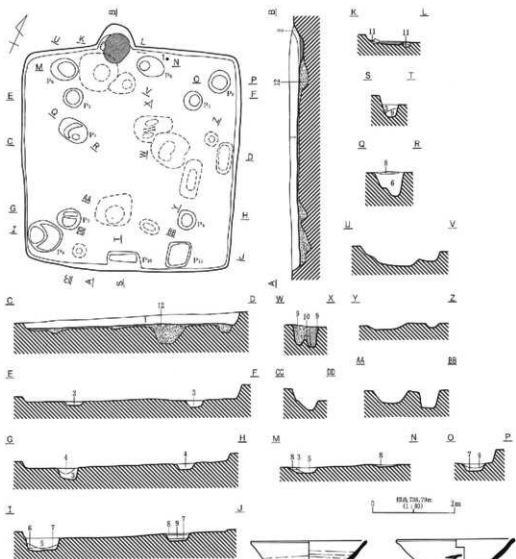


H662号住居址

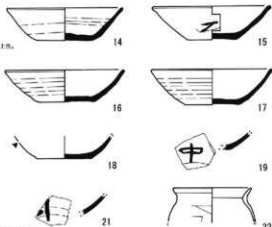


H663号住居址(1)

第191図 H661号住居址(2)・H662号住居址・H663号住居址(1)

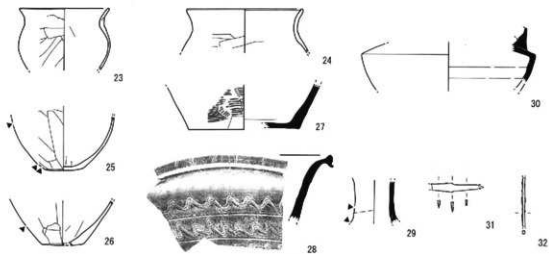


1. 北西角部土層 (1078/4) 1078/4 ローム層下・ $\phi 5m$ パリス多数、フタ土の下部に黒色土・雑土。
2. 1層中に 1078/4 4.1 - $\phi 5m$ 大 1078/6 フロック土。上部は土層 4.5。
3. 北西角部土層 (1078/2) 1078/4 ローム層下・ $\phi 5m$ パリス。
4. 南西角土層 (1078/1) 雑土・黒色土多数。
5. 南西角土層 (1078/2) 1078/5 ローム層下・ $\phi 5m$ 大石散・パリス多数。
6. 1078/7, 3/1 雑土土層。
7. 2. 土の埋積層。
8. 北西角部土層 (1078/2) $\phi 5m$ 大パリス多数。不定大 1078/8 ロームブロック。
9. 北西角部土層 (1078/2) ローム土層。 $\phi 5m$ 大 1078/1 フロック土。
10. 1層中のロームが不完全な状態で 2078 4.6。
11. 北西角部土層 (1078/2) 1078/4 ローム層下。
12. 1078/4-6 雑土土層。ローム土層。不定大 1078/1-3/1 フロック・ $\phi 5m$ 大パリス多数。
13. 1078, 1078/8 ローム, 3/1 雑土土層。

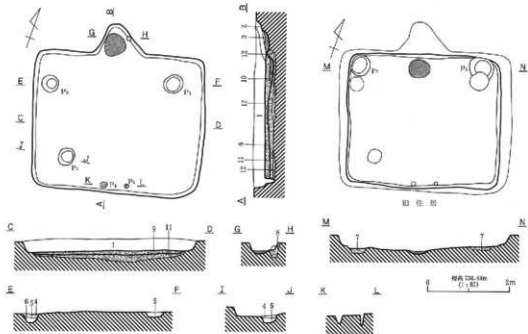


H663号住居址 (2)

第192図 H663号住居址 (2)



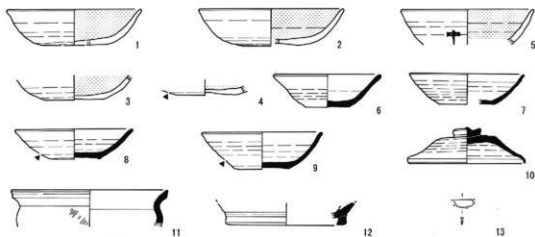
H663号住居址(3)



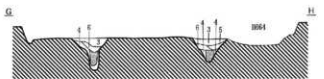
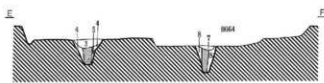
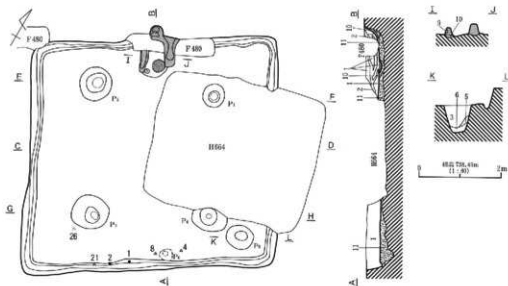
1. 天然褐色土層 (10794②) 10794④ローム灰子・d1=1.5m以下バリス多分、d1=1.5m以上10792①プロックン石。
2. 10791①、雑土、8/4ローム灰土層、キヤド面出現。
3. 砂の埋積層。
4. 雑土の土層 (10791④) 10793④ローム灰子少分。
5. 10794①、8/4ローム灰土層。
6. 雑土の土層 (10792②) 8/4ローム多分。
7. 10793②、2①和骨土の最底土層、d1=0.8m以下バリス多分。
8. 10793②、2①、8/4ローム最底土層、d1=0.8m以下バリス多分。
9. 10793②、2①、8/4ローム最底土層、d1=0.8m以下バリス多分。
10. 天然褐色土層 (10792①) 10794④ローム灰子多分。
11. 雑土土層 (10792①) 10794④ローム・3/7和骨土、自然埋積の雑土。
12. 10794④ローム、2①、5/7和骨土層、自然埋積の雑土。

H664号住居址(1)

第193図 H663号住居址(3)・H664号住居址(1)



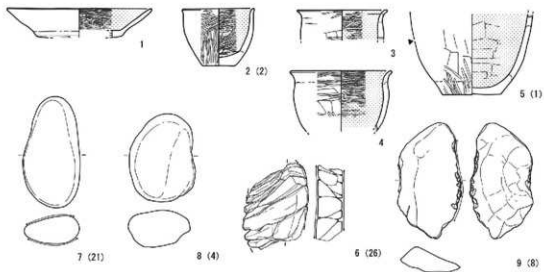
H664号住居址(2)



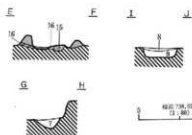
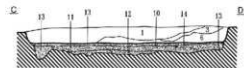
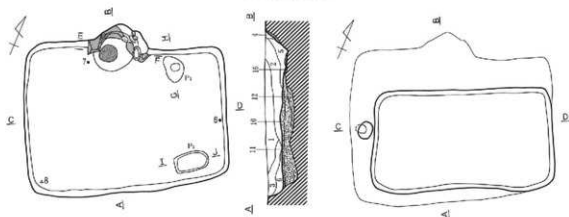
1. 10785/2白磁土、6/9-6/10ローム、10932/1、10935/2(シロト)黄褐色土層。
2. カマド跡の層、壁石の上に埋め込まれる。
3. 2-A黄褐色土層(10785/2) 径50cm×1.5m、10936/1ローム層の中心。
4. 2層中に2/1の北人数か年単の穴の層。
5. 黄褐色土層(10785/2) ローム土層。
6. 黄褐色土層(10934/2) 径50cm×1.2mの穴。
7. 黄褐色土層(10932/2) 泥気層。
8. 黄褐色土層(10932/2) 泥気層、10936/1ローム層の中心。
9. 10785/2土層、10788/4土層、10936/1黄褐色土層、カマド跡の層。
10. 10788/1ローム、2/1、6/2埋め土層。
11. 10788/4ローム、2/1、6/2埋め土層、径50cm×1.2mの穴の中心。
12. 黄褐色土層(10785/2)。
13. 1/1、10934/4ローム、6/7、2/1埋め土層。

H665号住居址(1)

第194回 H664号住居址(2)・H665号住居址(1)



H665号住居址 (2)

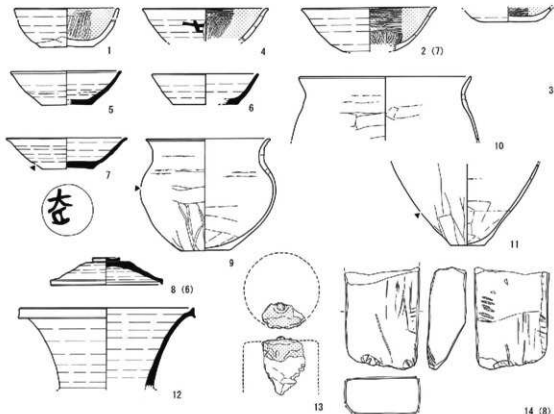


0 10m 20m 30m
(1:50)

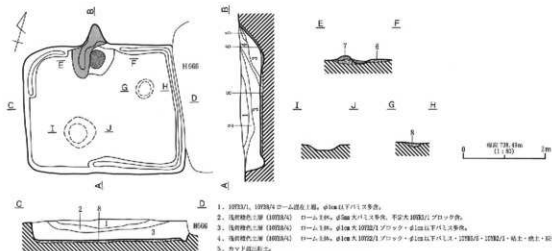
1. 土器・陶器片層 (H665/2) 不定大 (2781) ブロック・2788/4 ローム層子・ $\phi 15m$ 以下バリス瓦。
 2. 土器・陶器片層 (H665/2) $\phi 15m$ 大バリス・2788/4 ローム少体。
 3. 2788/4 ローム・2788/4 粘土層、 $\phi 15m$ 大 (2782) ブロック・ $\phi 15m$ 大バリス少体。
 4. 2788/4 粘土・2788/4 粘土の底面土層、硬土・硬土層・ $\phi 15m$ 大バリス内、赤マツ板敷。
 5. 堀込土層 (2784/1) 赤マツ板敷土 (2786/2)・硬土・硬土層等。
 6. 堀込土層 (2784/1) 2788/4 ローム層子・ $\phi 15m$ 以下バリス瓦。
 7. 堀込土層 (2784/1) 2788/2 赤土。
 8. 堀込土層 (2784/1) 2788/4 ローム層子・ $\phi 15m$ 大バリス少体。
 9. 堀込土層 (2784/1) ローム土層、 $\phi 15m$ 大 (2783) ブロック・ $\phi 15m$ 大バリス瓦。
- 【地】 堀込土層 (2784/1) 2788/4 ローム層子、 $\phi 15m$ 以下バリス瓦・バリス瓦。30cm。
 【基】 堀込土層 (2784/1) 2788/4 ローム・不定大 (2782) ブロック・ $\phi 15m$ 大 (2781) バリス瓦。
 【格】 2786/2・2786/4 硬土層、2786/2 硬土層、 $\phi 15m$ 大 (2781) バリス瓦。
 【堀】 2786/4・2786/4 硬土層、ローム土層、不定大 (2782) ブロック・ $\phi 15m$ 大 (2781) バリス瓦中。
 【瓦】 2786/4 硬土・2786/2 硬土層。
 【板】 2786/4 硬土・2786/2 硬土層。
 【土】 2786/4 硬土・2786/2 硬土層。
 【瓦】 2786/4 硬土・2786/2 硬土層。
 【土】 2786/4 硬土・2786/2 硬土層。

H666号住居址 (1)

第195図 H665号住居址 (2)・H666号住居址 (1)



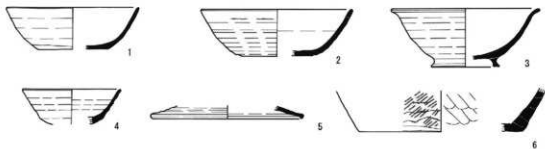
H666号住居址(2)



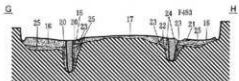

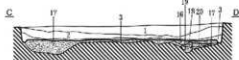

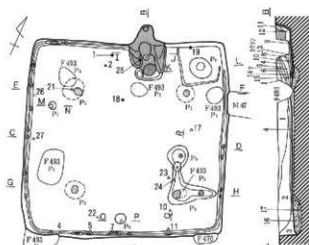
1. 1073/1, 1073A/1 コーム型瓦土器, $\phi 15$ 以下バリス多数。
 2. 瓦葺焼土器(1073A/1) コーム1枚, $\phi 5$ 以下バリス多数, 平径大100(2)ブロック併。
 3. 瓦葺焼土器(1073A/1) コーム1枚, $\phi 10$ 大107(2)ブロック・ $\phi 15$ 以下バリス多数。
 4. 瓦葺焼土器(1073A/1) コーム1枚, $\phi 10$ 大107(2)ブロック・ $\phi 15$ 以下バリス・173(1)・173(2)・瓦土・焼土・灰多。
 5. カマド焼土土。
 例) 焼土焼土土器(1073A/1) コーム土器, 100(2)以下バリス。
 例) 1073/1, 1073A/1 D・ム型瓦土器。
 瓦 瓦葺焼土土器(1073A/1)。
 瓦 焼土。
 瓦 焼土。
 瓦 焼土。

H667号住居址(1)

第196図 H666号住居址(2)・H667号住居址(1)



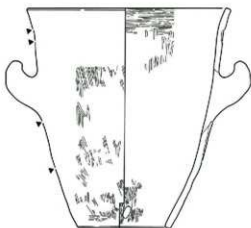

H667号住居址(2)



1. 褐色土層 (2584/4) P1土・粘土粒子・粘土質子・炭粉質子・ローム粒子少量。
 2. 暗褐色土層 (2585/4) ローム粒子・P1土少量。
 3. 褐色土層 (2586/4) ローム粒子・粘土質子・炭粉質子少量。
 4. 灰色・黄褐色土層 (2587/4) 粘土質子少量。
 5. 赤色土層 (2588/4) 粘土質子。
 6. 暗褐色土層 (2589/4) 粘土質子少量・粘土質子少量。
 7. 褐色土層 (2590/4) 粘土質子・ローム粒子・炭粉質子少量。
 8. 赤色土層 (2591/4) 粘土質子。
 9. 暗褐色土層 (2592/4) 粘土質子・炭粉質子少量。
 10. 灰色・褐色土層 (2593/4) 粘土質子・炭粉質子少量。
 11. 灰色・褐色土層 (2594/4) ローム粒子・粘土質子少量。
 12. 灰褐色土層 (2595/4) 粘土質子・ローム粒子・粘土質子・炭粉質子少量。
 13. 灰色・褐色土層 (2596/4) ローム粒子・粘土質子少量。
 14. 暗褐色土層 (2597/4) ローム粒子。
 15. 暗褐色土層 (2598/4) ローム粒子少量。
 16. 暗褐色土層 (2599/4) 粘土質子・炭粉質子少量。
 17. 暗褐色土層 (2600/4) ローム粒子少量。
 18. 暗褐色土層 (2601/4) ローム粒子少量。
 19. 暗褐色土層 (2602/4) ローム粒子少量。
 20. 暗褐色土層 (2603/4) ローム粒子少量。
 21. 暗褐色土層 (2604/4) ローム粒子少量。
 22. 暗褐色土層 (2605/4) P1土・粘土質子・炭粉質子少量。
 23. 暗褐色土層 (2606/4) P1土少量。
 24. 暗褐色土層 (2607/4) P1土少量。
 25. 暗褐色土層 (2608/4) P1土少量。
 26. 暗褐色土層 (2609/4) P1土少量。
 27. 暗褐色土層 (2610/4) P1土少量。
 28. 暗褐色土層 (2611/4) P1土少量。
 29. 暗褐色土層 (2612/4) P1土少量。
 30. 暗褐色土層 (2613/4) P1土少量。
 31. 暗褐色土層 (2614/4) P1土少量。
 32. 暗褐色土層 (2615/4) P1土少量。
 33. 暗褐色土層 (2616/4) P1土少量。
 34. 暗褐色土層 (2617/4) P1土少量。
 35. 暗褐色土層 (2618/4) P1土少量。
 36. 暗褐色土層 (2619/4) P1土少量。
11. 埋土
 12. 埋土
 13. 埋土
 14. 埋土
 15. 埋土
 16. 埋土
 17. 埋土
 18. 埋土
 19. 埋土
 20. 埋土
 21. 埋土
 22. 埋土
 23. 埋土
 24. 埋土
 25. 埋土
 26. 埋土
 27. 埋土
 28. 埋土
 29. 埋土
 30. 埋土
 31. 埋土
 32. 埋土
 33. 埋土
 34. 埋土
 35. 埋土
 36. 埋土

H668号住居址(1)

第197图 H667号住居址(2)・H668号住居址(1)



9 (1-18)



10 (17)



11 (24)



12 (22)



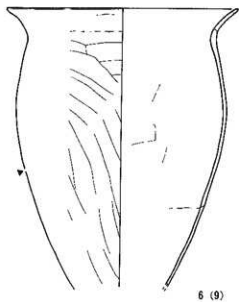
13 (23)



14 (5)

H968号住居址 (2)

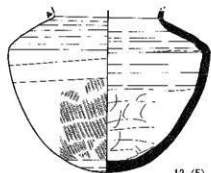
第198回 H668号住居址 (2)




6 (9)



9 (4)



12 (5)



10 (6)



11 (2)



13 (11)

H669号住居址 (2)



1



2



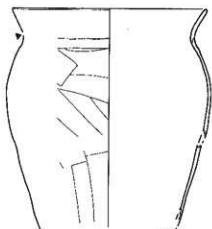
3



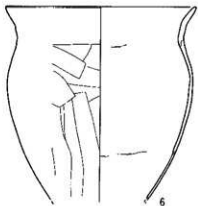
4



5 (3)



7 (1)



6



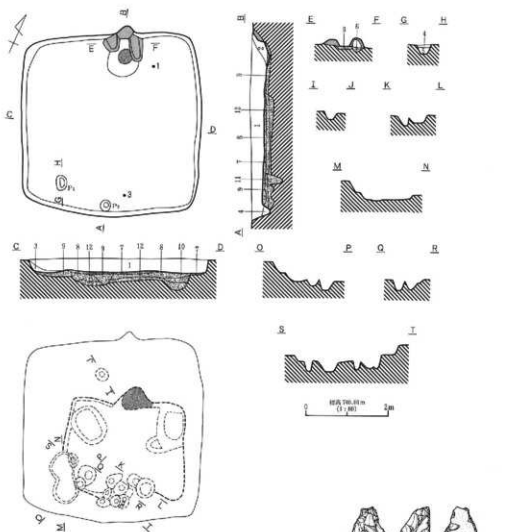
8



9 (1)

H670号住居址 (1)

第200图 H669号住居址 (2) · H670号住居址 (1)

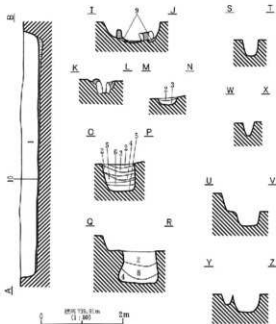
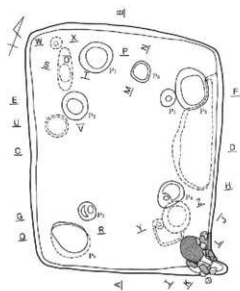


1. ①-②-黄褐色土層 (10195/2) 10195/1 シルト質土層 + φ1.5cm 丸石1個、10192/1 ブロック片。
 2. 10193/2, 10194/2 灰土、焼土、砂混在土層。
 3. 10194/6 シルト質土、10195/3 砂質土混在土層。
 4. ①-②-③-黄褐色土層 (10195/3) 10194/6 コーン状石・φ20cm 丸石1個。
 5. ①-②-③-黄褐色土層 (10195/2)。
- Ⅷ 10193/1 シルト質土、10193/3 灰土混在土層。
 Ⅸ ①-②-黄褐色土層 (10195/2) 砂質。
 Ⅹ 10194/6 土層 (10195/2) φ10cm 丸石1個、10192/1 ブロック片、灰土混在土層。
 Ⅺ 10194/2, 2/1 灰土土層。
 Ⅻ 灰褐色土層 (10194/2) 10193/1・不定大小のブロック片。
 Ⅼ ①-②-黄褐色土層 (10195/3) 10194/6 コーン状石、10195/1。
 Ⅽ 10195/1, 2/1, 6/1 シルト質表層土層。
 Ⅾ 灰土。
 Ⅿ 灰土。

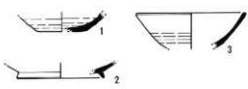
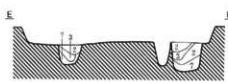
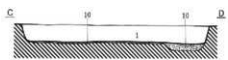


H670号住居址(2)

第201図 H670号住居址(2)



1. 赤褐色土層 (C1793/2) 1793/4 崩壊土・1793/1 シルト質ブロック・diam 60cm 以上ハリス少部。
 2. 赤褐色土層 (C1793/2) 赤褐色土層崩壊土シルト質アロソクシタ。
 3. 粘土・1793/7 褐色土層。
 4. 灰・1793/7 褐色土層。
 5. 赤褐色土層 (1076/3) ローム部。
 6. 灰・1926/9 コーム褐色土層。
 7. 灰・1926/9 4年ローム・1793/7 褐色土層。
 8. 赤褐色土層 (1076/2/1) 石灰質・1793/4 コームアロソクシタ。
- 破 土層下部に存在する。
 例 1793/1 灰・1793/1 崩壊土層。
 破 赤褐色土層上 (1793/4) 1793/2 褐色土層。
 破 無定。

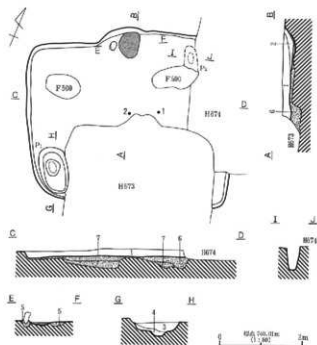


H671号住居址


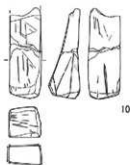
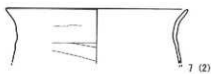


H672号住居址(1)

第202図 H671号住居址・H672号住居址(1)

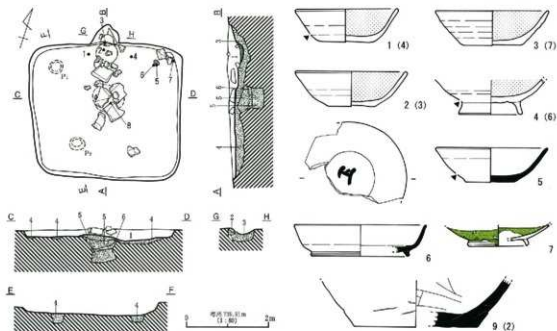


1. 赤褐色土層 (10942/2) 1094A/シルト質・ ϕ 5cm以下パリス少体。
 2. 1091A/シルト質砂土、1095B/、砂土、灰、 ϕ 2cm大パリス層の土層、ホヤド状砂層。
 3. 濃い赤褐色土層 (10982/2) ϕ 1.5cm大10982/シルト質プロック、 ϕ 5cm大10984/ロームプロック少体。
 4. 濃い赤褐色土層 (10987/2) 不定大10972/シルト質プロック少体。
 ① 1098A/シルト質砂土、1098B/ 凝結土層。
 ② 濃い赤褐色土層 (10916/2) 1097B/シルト質中体。
 ③ 濃い赤褐色土層 (10986/2) 1098A/シルト質中体。
 ④ 同上。





H572号住居址 (2)

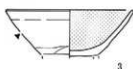

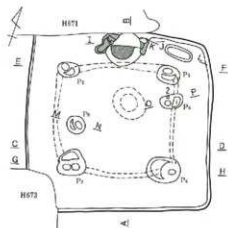
第203図 H672号住居址 (2)



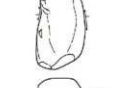
1. 黒褐色土層 (10782/1) 10782/1和子- ϕ 6mm \times 7 \times 13mm
 2. 黒褐色土層 (10782/2) ホップ襖取北、黒褐色
 3. 10782/2、 ϕ 3mm \times 7 \times 13mm \times 12mm \times 12mm
 4. 黒褐色土層 (10782/2) 10782/1 ローム同子等
 5. 黒褐色土層 (10782/1) 平石 \times 10782/1 ローム同子等
 6. 黒褐色土層 (10782/1) ローム土塊、10782/1 和子等
 7. 同上



H673号住居址
 第204図 H673号住居址



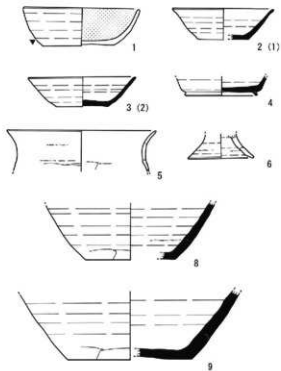
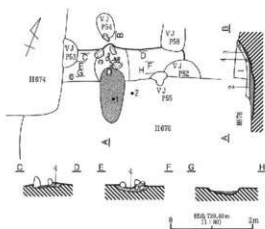
H674-N10
(1:50) 2m



1. 堀内池土層 (10794/1) 10022在敷子・φ2m以下パルク少。
2. 堀内池土層 (10794/1) 平定入10022/4堀土ブロック・敷子少。
3. 堀内池土層 (10795/1)。
4. 堀内池土層 (10796/2)。
5. 10796/2。堀内池土層。
6. 堀内池土層 (10796/2) φ2-2m大10022/1・堀土ブロック。
7. 10796/4-6層。10022/2堀土層。
8. 堀内池土層 (10797/1) 10024/4敷子。
9. 堀内池土層 (10796/2) 10024/4敷子。
10. 堀内池土層 (7, 10798/2) φ4-5m大2, 5層土ブロック・φ1-2m大10022/2ブロック。
11. 堀内池土層 (10798/2) コーム柱・7, 1079/10敷土層。
12. 堀内池土層 (10798/2) コーム柱・φ5-1m大10022/2堀土ブロック。
13. 堀内池土層 (10027/2) コームブロック。
14. 堀内池土層 (10027/2) コームブロック。
15. 堀内池土層 (10027/2) コーム柱。
16. 堀内池土層 (10027/2) 堀土敷子・ローム敷子・10022/2土層・φ1-2m大10022/2ブロック。
17. 堀内池土層 (10794/1) 10022/2土層敷子。コーム敷子少。
18. 堀内池土層 (10792/1) コーム敷土。
19. 堀内池土層 (10796/5-10796/4)。
20. 堀内池土層 (7, 10795/1)。
21. 堀内池土層 (10024/2)。

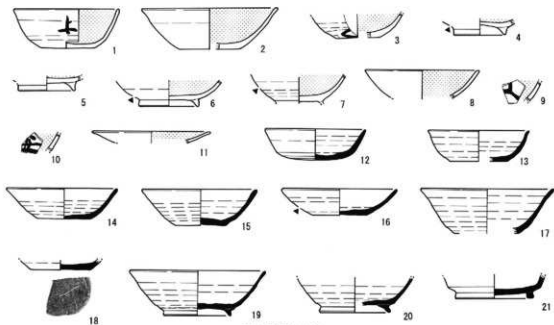
H674号住居址

第205図 H674号住居址



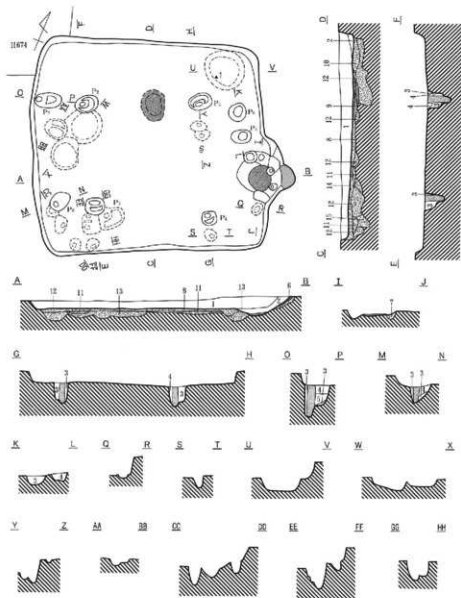
1. 泥质白土胎 (H674/2) 仰—盆形—7.2/2.5/4.4寸・1/2.5寸上折沿。
 2. 泥质白土胎 (H674/2) 泥胎—7.2/2.5/4.4寸・1/2.5寸上折沿。
 3. 泥质白土胎 (H674/2) 7.2/2.5/4.4寸・1/2.5寸上折沿。
 4. 泥质白土胎 (H674/2) 仰—盆形—7.2/2.5/4.4寸。
 5. 同上。

H675号住居址



H676号住居址 (1)

第206图 H675号住居址・H676号住居址 (1)



1. 土間(黄褐色土層) (1076/2) 約1m x 100cmのコンクリート・粘土・灰の敷・*slab*の土層が少量。

2. 土間(1278)の土層、粘土層の底。

3. 黄褐色の土層 (1076/2) 粘土層の底が多少、平床大ゴロツク土層。

4. 黄褐色の土層 (1278/2) 1076/2の底。

5. 緑色土層 (1278/2) 1076/2の底。

6. 黄褐色土層 (1278/2) 粘土層の底、コンクリート。

7. 黄褐色土層 (1076/2) 1076/2の底。

8. 黄褐色土層 (1076/2) 1076/2の底、約1m x 100cmのコンクリート・粘土層の土層。

9. 緑色の土層 (1076/2) 粘土層の底、コンクリート。

10. 黄褐色の土層 (1278/2) 1076/2の底、約1m x 100cmのコンクリート・粘土層。

11. 黄褐色の土層 (1278/2) 1076/2の底、約1m x 100cmのコンクリート・粘土層。

12. 黄褐色の土層 (1076/2) 1076/2の底、約1m x 100cmのコンクリート・粘土層。

13. 黄褐色の土層 (1076/2) 1076/2の底。

14. 黄褐色の土層 (1076/2) 1076/2の底、約1m x 100cmのコンクリート・粘土層。

15. 黄褐色の土層 (1076/2) 1076/2の底。

16. 粘土 (1278/2)。

17. 粘土 (1076/2)。

18. 粘土 (1076/2)。

19. 粘土 (1076/2)。

20. 粘土 (1076/2)。

21. 粘土 (1076/2)。

22. 粘土 (1076/2)。

23. 粘土 (1076/2)。

24. 粘土 (1076/2)。

25. 粘土 (1076/2)。

26. 粘土 (1076/2)。

27. 粘土 (1076/2)。

28. 粘土 (1076/2)。

29. 粘土 (1076/2)。

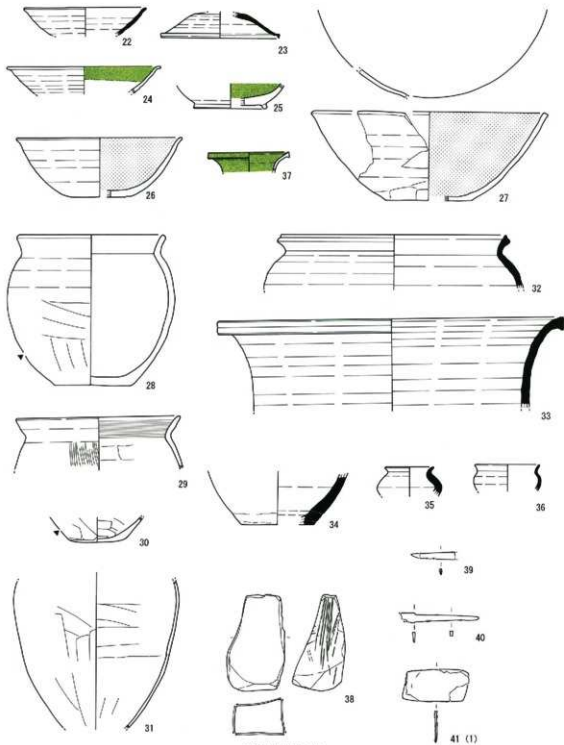
30. 粘土 (1076/2)。

31. 粘土 (1076/2)。



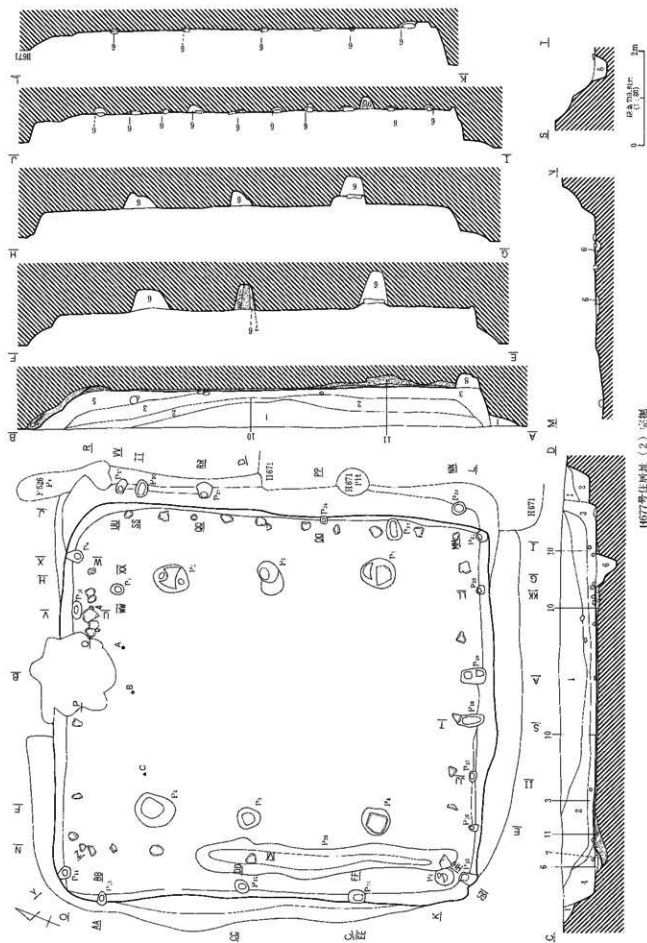
H676号住居址(2)

第207図 H676号住居址(2)

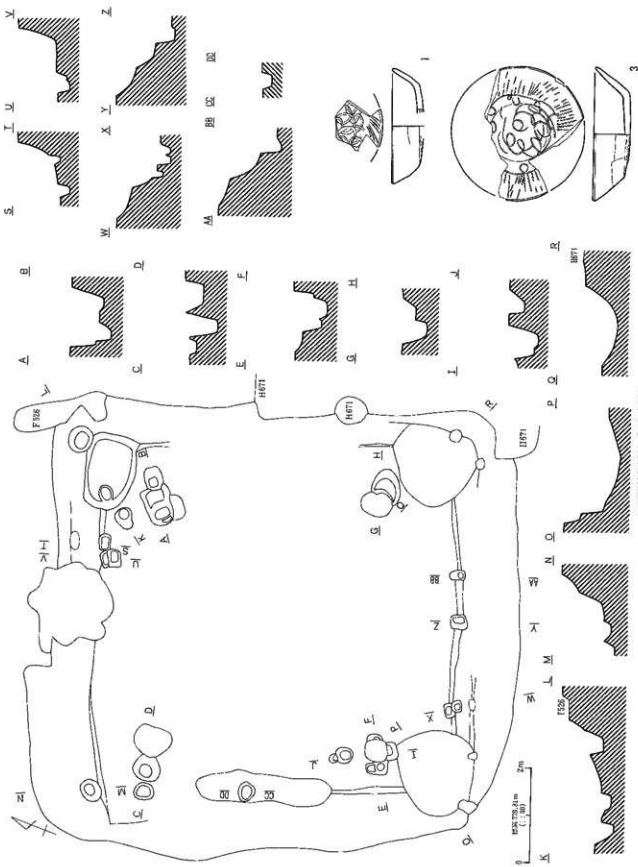


H676号住居址(3)

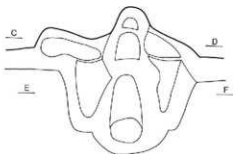
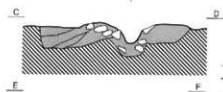
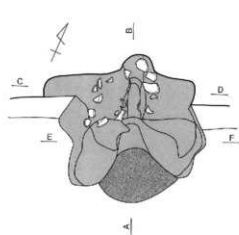
第208回 H676号住居址(3)



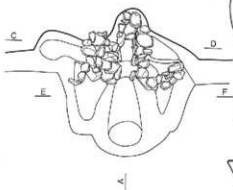
H677号住居跡 (2) 完備
 第210図 H677号住居跡 (2)



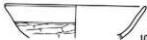
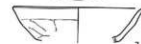

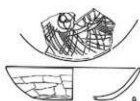
H677号住居址 (3) 概方
 图211图 H677号住居址 (3)



カマド実測図

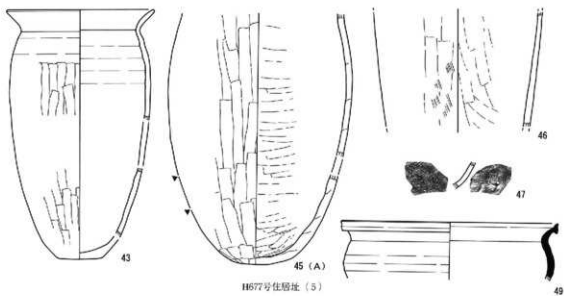
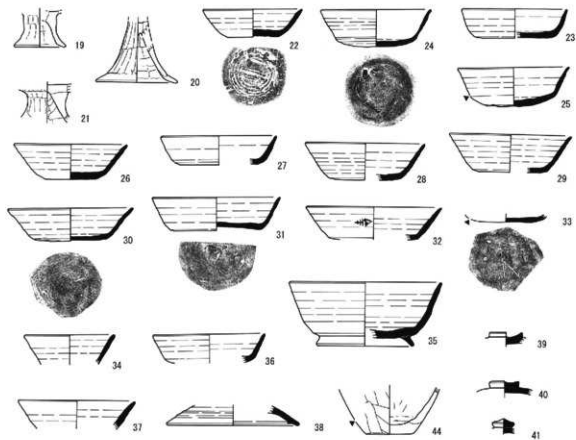


標高 139.8m (1:42)



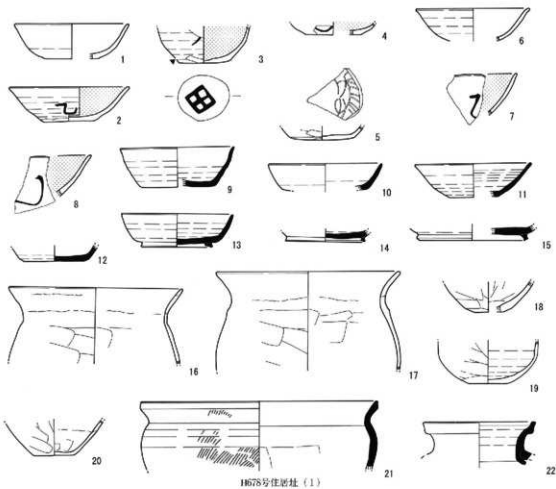
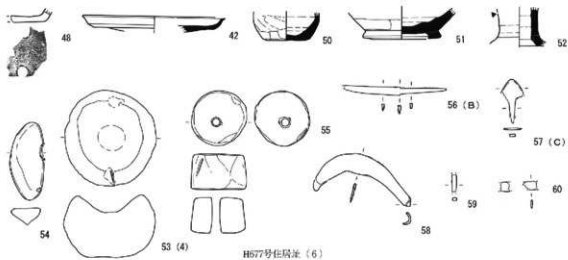
H677号住居址 (4)

第212図 H677号住居址 (4)

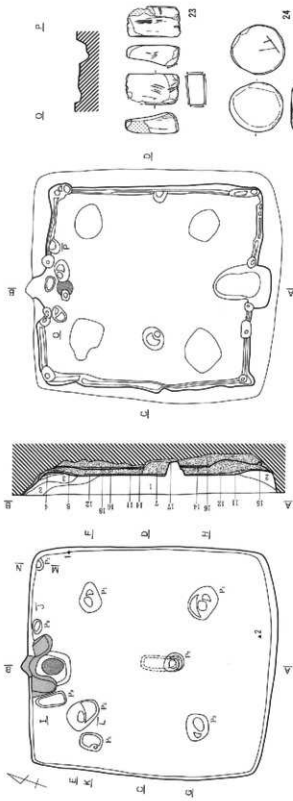


H677号住居址(5)

第213图 H677号住居址(5)




第214团 H677号住居址 (6)・H678号住居址 (1)



1. 正面鏡面 (銅鏡) 2. 背面鏡面 (銅鏡) 3. 鏡緣剖面 4. 鏡鈕剖面 5. 鏡底剖面 6. 鏡底剖面 7. 鏡底剖面 8. 鏡底剖面 9. 鏡底剖面 10. 鏡底剖面 11. 鏡底剖面 12. 鏡底剖面 13. 鏡底剖面 14. 鏡底剖面 15. 鏡底剖面 16. 鏡底剖面 17. 鏡底剖面 18. 鏡底剖面 19. 鏡底剖面 20. 鏡底剖面 21. 鏡底剖面 22. 鏡底剖面 23. 鏡底剖面 24. 鏡底剖面 25. 鏡底剖面 26. 鏡底剖面 27. 鏡底剖面

1. 正面鏡面 (銅鏡) 2. 背面鏡面 (銅鏡) 3. 鏡緣剖面 4. 鏡鈕剖面 5. 鏡底剖面 6. 鏡底剖面 7. 鏡底剖面 8. 鏡底剖面 9. 鏡底剖面 10. 鏡底剖面 11. 鏡底剖面 12. 鏡底剖面 13. 鏡底剖面 14. 鏡底剖面 15. 鏡底剖面 16. 鏡底剖面 17. 鏡底剖面 18. 鏡底剖面 19. 鏡底剖面 20. 鏡底剖面 21. 鏡底剖面 22. 鏡底剖面 23. 鏡底剖面 24. 鏡底剖面 25. 鏡底剖面 26. 鏡底剖面 27. 鏡底剖面

HTS 号位原址 (2)
第215圖 H678号位原址 (2)




1. 北西角の土層 (1000/2) ① 1000/2の1区・平定大テラス・1000/6・1000/4-6区シロト土層の断面。
 2. 1000/2, 1000/4区上, 1000/4ローム層下の断面。② 1000/2の1区。
 3. 1000/2, 1000/4区の上層。③ 1000/2の1区・1000/4シロト土層の断面。
 4. 1000/2, 1000/4区の上層の断面。
 ① 土層。
 ② 1000/2, 1000/4, 1000/4ローム層下の断面。
 ③ 土層。
 ④ 1000/2, 1000/4区の上層。



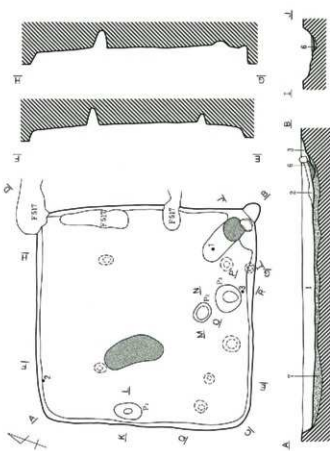
5 (1)

H679号住居址

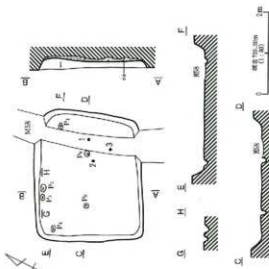
第216図 H679号住居址



6 (2)



1. 掘出部 (H681A) 遺構の平面図・掘出部分の断面
 2. 土壌層位断面 (H681A) ①-①断面・掘出部分の断面



1. 掘出部 (H680A) 遺構の平面図・掘出部分の断面
 2. 土壌層位断面 (H680A) ①-①断面・掘出部分の断面

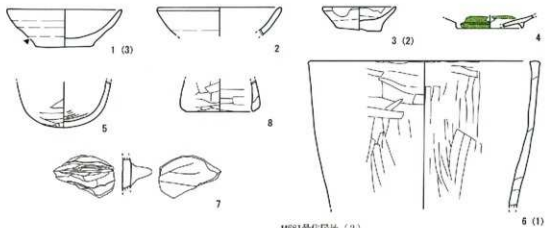


H680号住居跡

1. 掘出部 (H681A) 遺構の平面図・掘出部分の断面・掘出部分の断面
2. 土壌層位断面 (H681A) ①-①断面・掘出部分の断面
3. 土壌層位断面 (H681A) ②-②断面・掘出部分の断面
4. 掘出部 (H681B) 遺構の平面図・掘出部分の断面
5. 土壌層位断面 (H681B) ①-①断面・掘出部分の断面
6. 土壌層位断面 (H681B) ②-②断面・掘出部分の断面
7. 土壌層位断面 (H681B) ③-③断面・掘出部分の断面
8. 土壌層位断面 (H681B) ④-④断面・掘出部分の断面
9. 土壌層位断面 (H681B) ⑤-⑤断面・掘出部分の断面
10. 土壌層位断面 (H681B) ⑥-⑥断面・掘出部分の断面
11. 土壌層位断面 (H681B) ⑦-⑦断面・掘出部分の断面
12. 土壌層位断面 (H681B) ⑧-⑧断面・掘出部分の断面
13. 土壌層位断面 (H681B) ⑨-⑨断面・掘出部分の断面
14. 土壌層位断面 (H681B) ⑩-⑩断面・掘出部分の断面
15. 土壌層位断面 (H681B) ⑪-⑪断面・掘出部分の断面
16. 土壌層位断面 (H681B) ⑫-⑫断面・掘出部分の断面
17. 土壌層位断面 (H681B) ⑬-⑬断面・掘出部分の断面
18. 土壌層位断面 (H681B) ⑭-⑭断面・掘出部分の断面
19. 土壌層位断面 (H681B) ⑮-⑮断面・掘出部分の断面
20. 土壌層位断面 (H681B) ⑯-⑯断面・掘出部分の断面
21. 土壌層位断面 (H681B) ⑰-⑰断面・掘出部分の断面
22. 土壌層位断面 (H681B) ⑱-⑱断面・掘出部分の断面
23. 土壌層位断面 (H681B) ⑲-⑲断面・掘出部分の断面
24. 土壌層位断面 (H681B) ⑳-⑳断面・掘出部分の断面
25. 土壌層位断面 (H681B) ㉑-㉑断面・掘出部分の断面
26. 土壌層位断面 (H681B) ㉒-㉒断面・掘出部分の断面
27. 土壌層位断面 (H681B) ㉓-㉓断面・掘出部分の断面
28. 土壌層位断面 (H681B) ㉔-㉔断面・掘出部分の断面
29. 土壌層位断面 (H681B) ㉕-㉕断面・掘出部分の断面
30. 土壌層位断面 (H681B) ㉖-㉖断面・掘出部分の断面
31. 土壌層位断面 (H681B) ㉗-㉗断面・掘出部分の断面
32. 土壌層位断面 (H681B) ㉘-㉘断面・掘出部分の断面
33. 土壌層位断面 (H681B) ㉙-㉙断面・掘出部分の断面
34. 土壌層位断面 (H681B) ㉚-㉚断面・掘出部分の断面
35. 土壌層位断面 (H681B) ㉛-㉛断面・掘出部分の断面
36. 土壌層位断面 (H681B) ㉜-㉜断面・掘出部分の断面
37. 土壌層位断面 (H681B) ㉝-㉝断面・掘出部分の断面
38. 土壌層位断面 (H681B) ㉞-㉞断面・掘出部分の断面
39. 土壌層位断面 (H681B) ㉟-㉟断面・掘出部分の断面
40. 土壌層位断面 (H681B) ㊱-㊱断面・掘出部分の断面
41. 土壌層位断面 (H681B) ㊲-㊲断面・掘出部分の断面
42. 土壌層位断面 (H681B) ㊳-㊳断面・掘出部分の断面
43. 土壌層位断面 (H681B) ㊴-㊴断面・掘出部分の断面
44. 土壌層位断面 (H681B) ㊵-㊵断面・掘出部分の断面
45. 土壌層位断面 (H681B) ㊶-㊶断面・掘出部分の断面
46. 土壌層位断面 (H681B) ㊷-㊷断面・掘出部分の断面
47. 土壌層位断面 (H681B) ㊸-㊸断面・掘出部分の断面
48. 土壌層位断面 (H681B) ㊹-㊹断面・掘出部分の断面
49. 土壌層位断面 (H681B) ㊺-㊺断面・掘出部分の断面
50. 土壌層位断面 (H681B) ㊻-㊻断面・掘出部分の断面
51. 土壌層位断面 (H681B) ㊼-㊼断面・掘出部分の断面
52. 土壌層位断面 (H681B) ㊽-㊽断面・掘出部分の断面
53. 土壌層位断面 (H681B) ㊾-㊾断面・掘出部分の断面
54. 土壌層位断面 (H681B) ㊿-㊿断面・掘出部分の断面

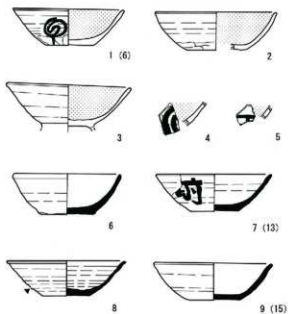
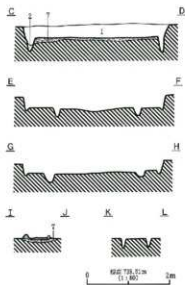
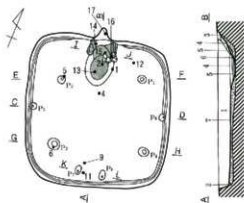
H681号住居跡 (1)

第277回 H680号住居跡・H681号住居跡 (1)



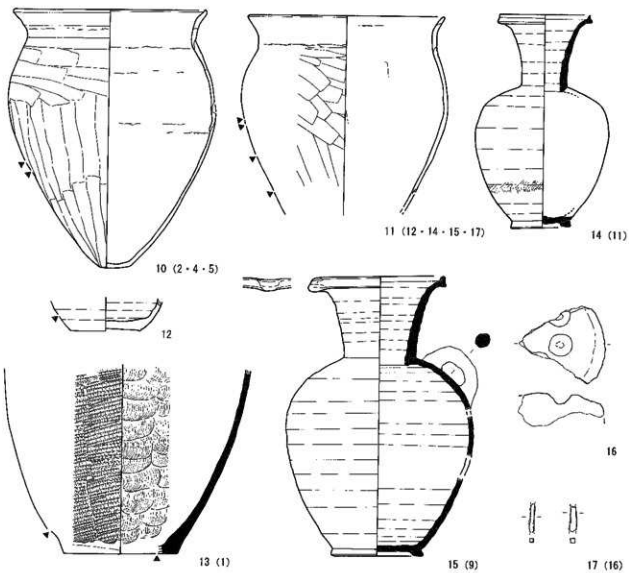
H681号住居址 (2)

1. 褐色土器 (7.2284/4) 褐色シロトコ分。
2. 褐色土器 (7.2284/3) 褐色シロトコ分。
3. 褐色土器 (7.2284/2) 褐色シロトコ・粘土質子分。
4. 褐色土器 (7.2284/1) 褐色シロトコ・粘土質子分。
5. 褐色土器 (7.2284/1) 粘土質。
6. 褐色土器 (7.2284/1) 粘土質。
7. 褐色土器 (7.2284/4) 褐色シロトコ・粘土質。
8. 褐色土器 (7.2284/2) シロトコ分、粘土質子・粘土質子分。
9. 粘土 (7.2284/2) 褐色質子分。

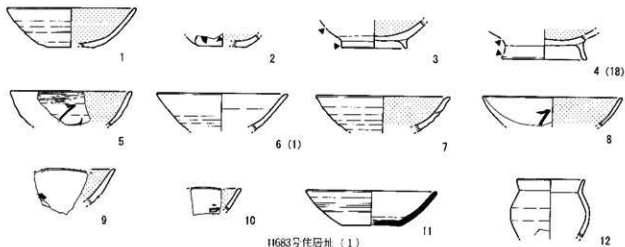


H682号住居址 (1)

第218図 H681号住居址 (2)・H682号住居址 (1)


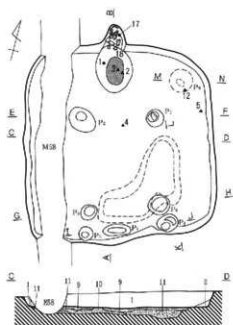


H682号住居址 (2)

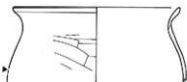


H683号住居址 (1)

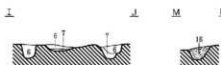
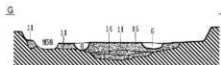
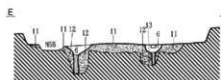
第219回 H682号住居址 (2)·H683号住居址 (1)



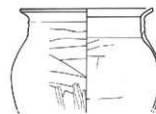
1. 黒褐色土層 (1002/2) 40~50cm 大パリス・1001.7/1 プロック・40cm 大木炭少量。
2. 黒褐色土層 (1002/2) 7.002/4 プロック少量、1001.7/1 少量。
3. 黒褐色土層 (1002/2) パリス粘土・炭粒少量。
4. 黒褐色土層 (1002/2) 焼土層。
5. 黒褐色土層 (1002/2) 炭化層・焼土、焼土少量。
6. 黒褐色土層 (1002/2) パリス粘土少量。
7. 黒褐色土層 (1002/2) コーム粘土少量。
8. 黒褐色土層 (1002/2) 1001.7/1 プロック少量。
9. 黒褐色土層 (1002/2) 1001.7/1 コーム粘土、白炭。
10. 黒褐色土層 (1002/2) 7.002/4 少量。
11. 黒褐色土層 (1002/2) 焼土上ブロック少量。
12. 灰白色土層 (1004/3) コーム土層。
13. 灰白色土層 (1002/2) コーム粘土・パリス粘土少量。
14. ローム、1002/2 粘土土層、40~50cm 大パリス。
15. 黒褐色土層 (1002/2) 焼土層・1001.7/1 少量。
16. 焼土 (1002/2)。
17. 灰白 (1002/2)。



15



19 (4)



13

14



16



17



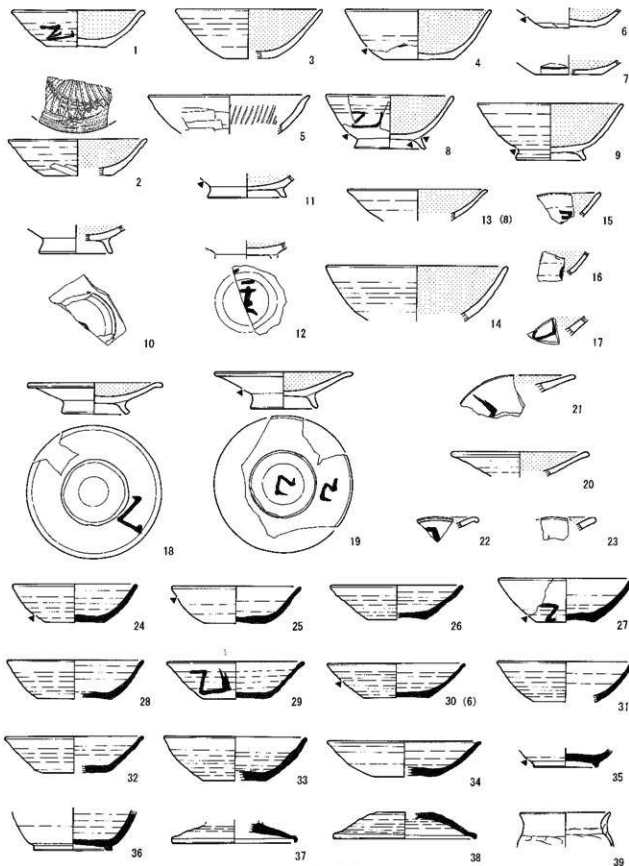
18 (17)



20 (5)

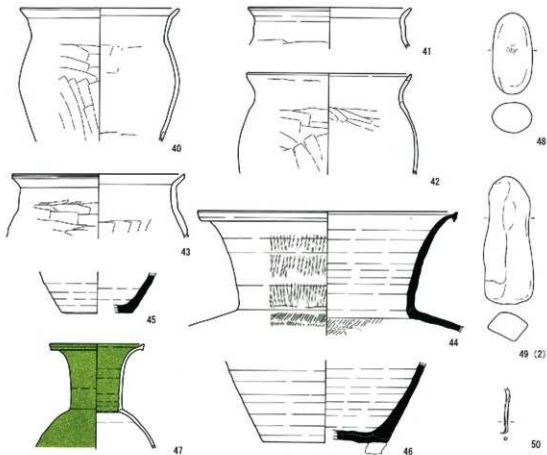
H683号住居址 (2)

第220図 H683号住居址 (2)

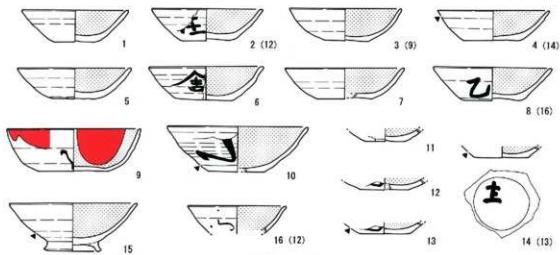


H684号住居址 (2)

第222团 H684号住居址 (2)

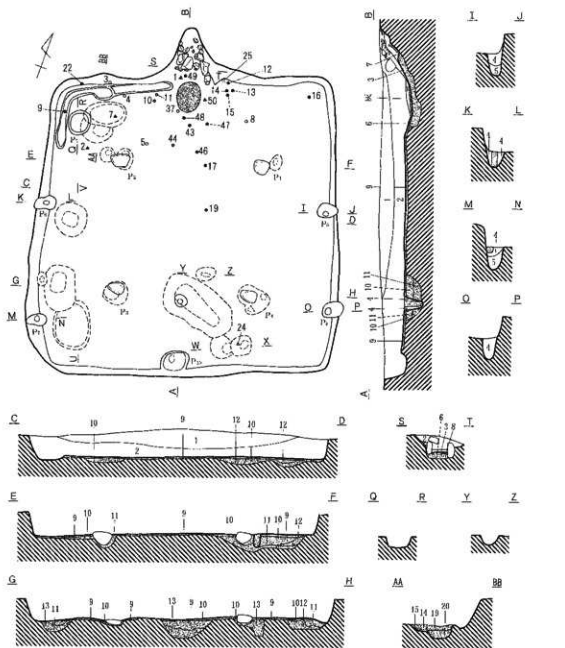


H684号住居址 (3)



H685号住居址 (1)

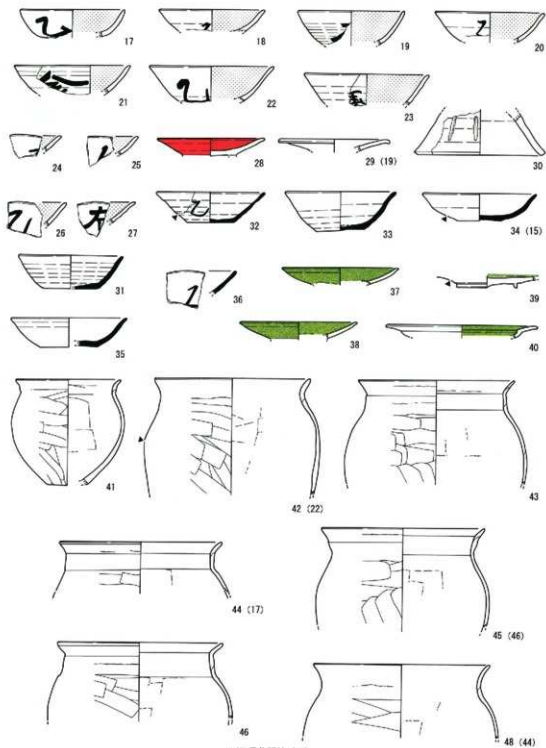
第223团 H684号住居址 (3)・H685号住居址 (1)



1. 1011-埋藏物土層 (1018/3) φ500 土器片・パリス多発。
2. 1層中における石造・パリスの床の厚が厚く、1018/4ローム埋下少発。
3. 2層門口 (1018/4) へ向くシロ・壁跡の一部分。
4. 1018/5, 1018/4 柱1根出土層。
5. 埋下埋藏物土層 (1018/4) φ100 土器片。
6. 1018/2, 埋下ローム、埋下石造コ・ム埋藏物土層。
7. 1018/1, 1018/2 埋藏物土層。1018/3 ローム多発。カド埋藏物出土層からの埋下土層の埋藏物出土層。
8. 埋下埋藏物土層 (1018/2) 赤褐色土層の上で埋藏物土層。
9. 1018/2/4-4/1 埋下。1018/4 1-1 土層の埋藏物土層。
10. 1018/4-8/1 ローム、4/1, 2/1 埋藏物土層。φ100 以下パリス多発。
11. 1018/4-8/1 ローム、4/1 埋藏物土層。φ100 以下パリス多発。
12. 埋藏物土層 (1018/1) 1018/3 ローム埋下少発。
13. 埋藏物土層 (1018/2) φ100 土器片多発。
14. 埋藏物土層 (1018/4) φ100 土器片多発。
15. 埋藏物土層 (1018/4/1) φ100 土器片多発。
16. 以上、埋藏物の埋藏物。
17. 埋藏物土層 (1018/2) 1018/6 ローム埋下。
18. 1018/2/2/2 埋藏物土層。埋藏物・φ50 以下パリス多発。
19. 埋藏物土層 (1018/2) ローム埋下。φ100 以下埋藏物土層。
20. 埋藏物土層 (1018/6) ローム埋下。1018/3 ローム埋下・1018/2 埋下少発。
21. 埋下 (1018/1)。
22. 以上。

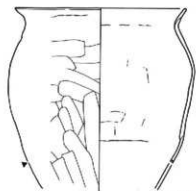
H685号住居址 (2)

第224図 H685号住居址 (2)



H685号住居址 (3)

第225图 H685号住居址 (3)



47 (43)




49



50



51



52



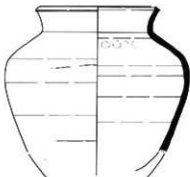
53 (11)



54



55



56 (10)



57 (10·49)



58



59




60



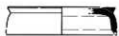
61



62



63



64



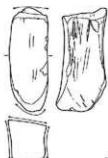
65



66 (25)



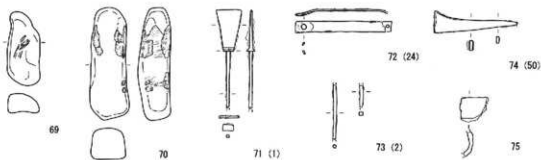
67



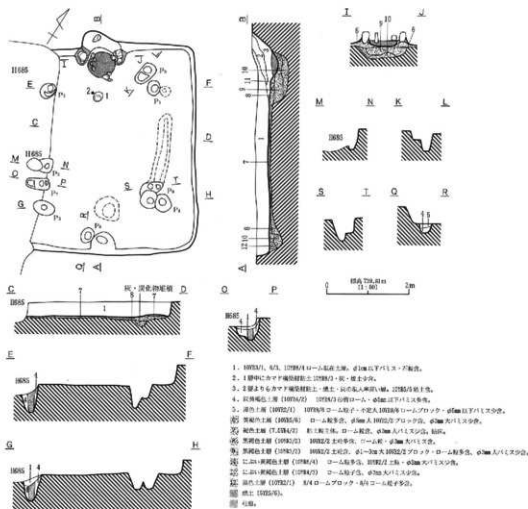
68

H685号住居址:(4)

第226区 H685号住居址(4)

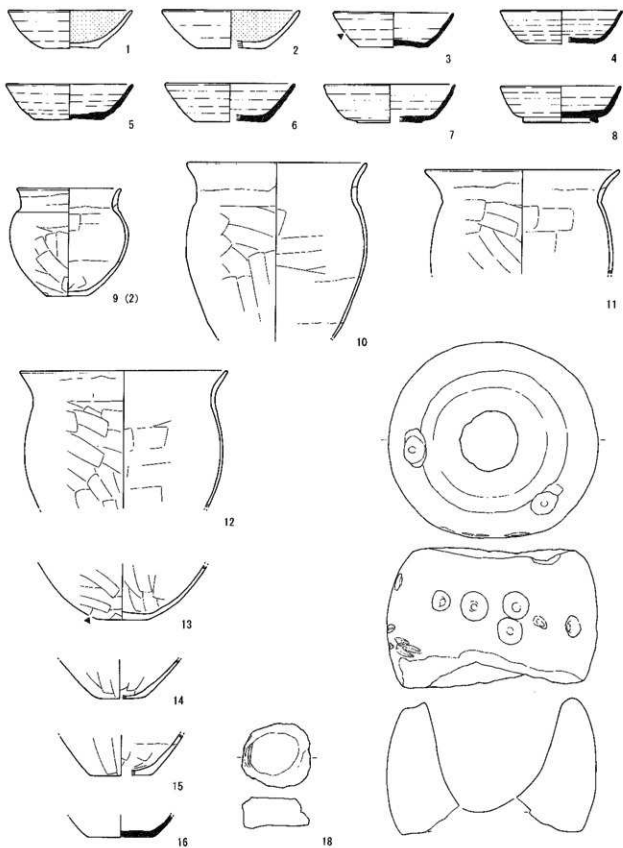


H685号住居址 (5)



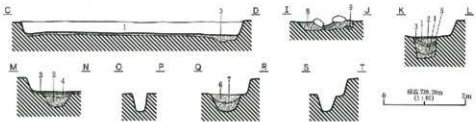
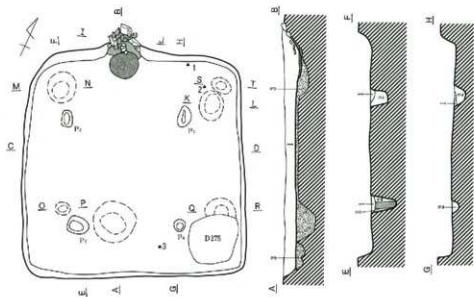
H686号住居址 (1)

第227図 H685号住居址 (5)・H686号住居址 (1)

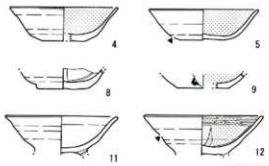
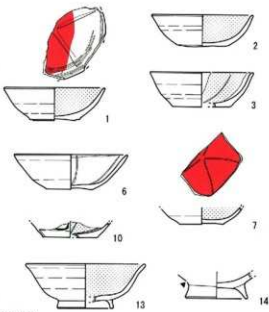


11686号住居址 (2)

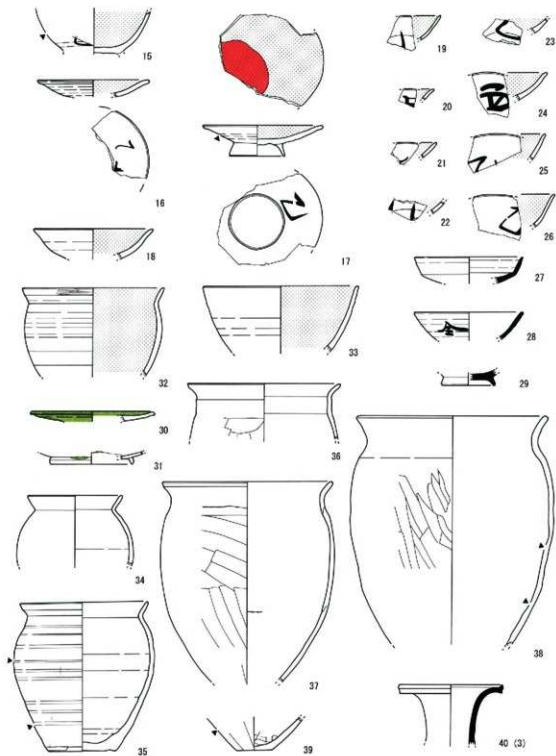
第228团 H686号住居址 (2)



- 1. 中央・東側の土層 (1976/2) ϕ 100以下に土・1976/4のローム層存在。
- 2. 1976/2, 1976/4のローム層の上層, ϕ 100以下に土。
- 3. 1976/2, 1976/4のローム層, 1972/1並に土層, ϕ 100以下に土。
- 4. 東側の土層 (1976/2) 1976/4のローム層の ϕ 100以下に土。
- 5. 東側の土層 (1976/2) 1976/4のローム層の ϕ 100以下に土。
- 6. 東側の土層 (1976/2) 1976/4のローム層の ϕ 100以下に土。
- 7. 東側の土層 (1976/2) 1976/4のローム層の ϕ 100以下に土。
- 8. 東側の土層 (1976/2) 1976/4のローム層の ϕ 100以下に土。
- 9. 東側の土層 (1976/2) 1976/4のローム層の ϕ 100以下に土。
- 10. 東側の土層 (1976/2) 1976/4のローム層の ϕ 100以下に土。
- 11. 東側の土層 (1976/2) 1976/4のローム層の ϕ 100以下に土。
- 12. 東側の土層 (1976/2) 1976/4のローム層の ϕ 100以下に土。
- 13. 東側の土層 (1976/2) 1976/4のローム層の ϕ 100以下に土。
- 14. 東側の土層 (1976/2) 1976/4のローム層の ϕ 100以下に土。

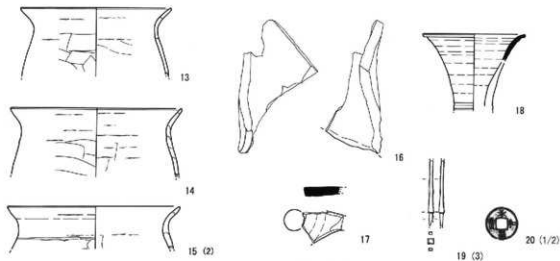


H687号住居址 (1)
第229図 H687号住居址 (1)

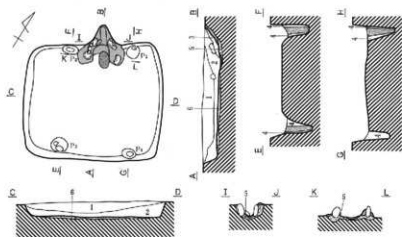


H687号住居址 (2)

第230团 H687号住居址 (2)



H688号住居址(2)

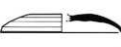
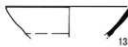
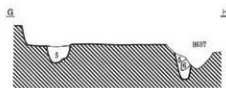
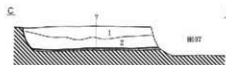
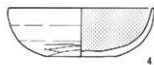
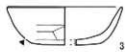
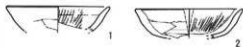
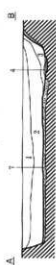
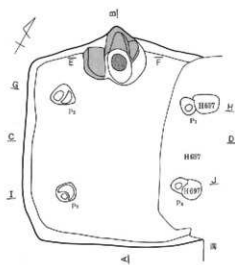


1. 北側の外輪郭土層 (12784/2) 12784/2の方向・dは最大幅を示す。
2. 東側の外輪郭 (12784/3) dは最大幅を示す。aは溝幅を示す。bは溝幅を示す。
3. 土層中のH688号土層を示す。
4. 東側の土層 (12784/2) 傾斜を示す。dは最大幅を示す。eは溝幅を示す。
5. 北側の外輪郭土層 (12784/2) 12784/2の方向を示す。dは最大幅を示す。
6. 東側の土層 (12784/2) 断面。
7. 断面。
8. 断面。
9. 断面 (12784/2)。



H690号住居址

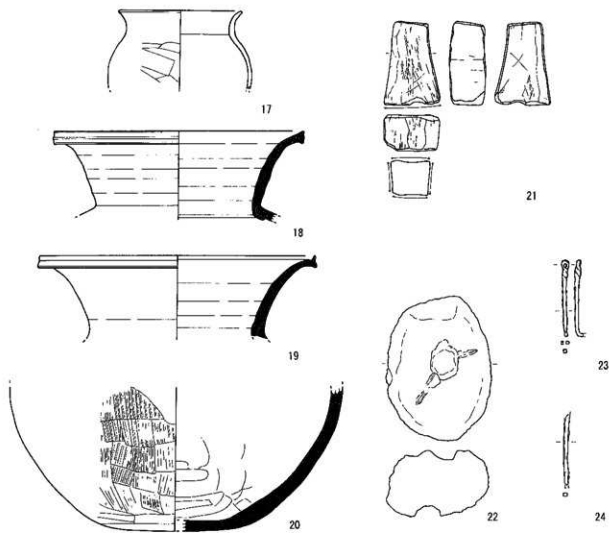
第232図 H688号住居址(2)・H690号住居址



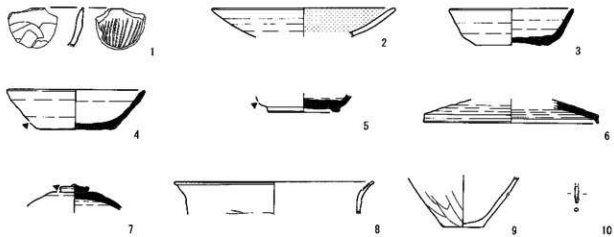
1. 厚黄褐色土層 (H697) 40cm以下ハ石灰・石層多シ。
2. 灰土・黄褐色土層 (H696/2) 40cm以下ハ石灰・石層多シ。
3. 2層中ニ H697ハ多シ。
4. 灰褐色土層 (H696/1) 40cm以下ハ石灰・石層多シ。
5. 灰土・黄褐色土層 (H696/1) 40cm以下ハ石灰・石層多シ。H696層ハ少シ。
6. H697ハ、H696層表ニ多シ。40cm以下ハ石灰・石層多シ。
7. H697ハ少シ。H696層表ニ多シ。
8. 灰土・黄褐色土層 (H696/2)。
9. 灰土。

H691号住居址(1)

第233回 H691号住居址(1)

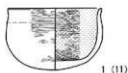
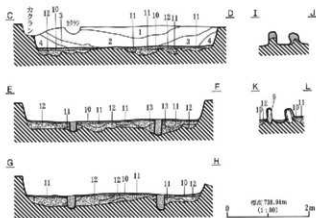
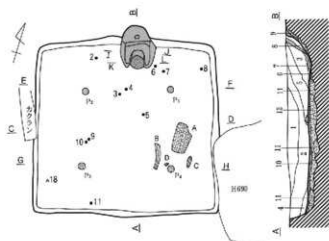


H691号住居址(2)



H692号住居址(1)

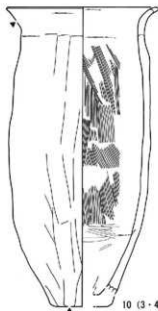
第234图 H691号住居址(2)·H692号住居址(1)



1 (II)

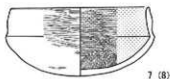


2



10 (3-4-5)

1. 北西・南西の土層 (1003A/B) ϕ 1.5m 以上の柱石の跡がブロック・ ϕ 1.5m 以下はバネ土層。
2. 東の土層 (1003A/C) 柱の跡が土層・不定大土層2層がブロック・不定大土層2層の跡がブロック・ ϕ 1.5m 以下はバネ土層。
3. 南東の土層 (1003D/E) 柱の跡・ ϕ 1.5m 以下のバネ土層。東の土層はバネ土層・ ϕ 1.5m 以下のバネ土層。
4. 南西の土層 (1003F/G) 不定大土層2層の跡がブロック。東の土層はバネ土層。東の土層はバネ土層・ ϕ 1.5m 以下のバネ土層。東の土層はバネ土層。
5. 西の土層 (1003H/I) 1003D/E 土層。不定大土層2層の跡がブロック・ ϕ 1.5m 以下のバネ土層。
6. 北の土層 (1003J/K) 柱の跡。
7. 北の壁の断面。
8. 1003A/B, 1003D/E 柱の跡。東・西・南・北・北の断面。
9. 北の土層 (1003L/M) 柱の跡が土層。
10. 1003N/O, 4/7, 4/8 柱の跡が土層。
11. 東の土層 (1003P/Q) 柱の跡が土層。
12. 1003R/S, 1003T/U 柱の跡が土層。
13. 1003V/W, 1003X/Y, 1003Z 柱の跡が土層。
14. 北の土層 (1003A/B)。
15. 柱土。
16. 柱石。




7 (8)



6 (10)



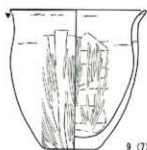
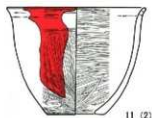
13



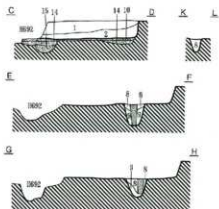
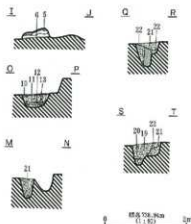
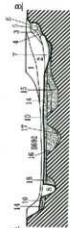
12 (18)

H693号住居址 (1)

第236号 H693号住居址 (1)



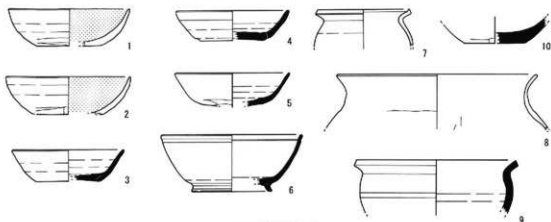
H693号住居址 (2)



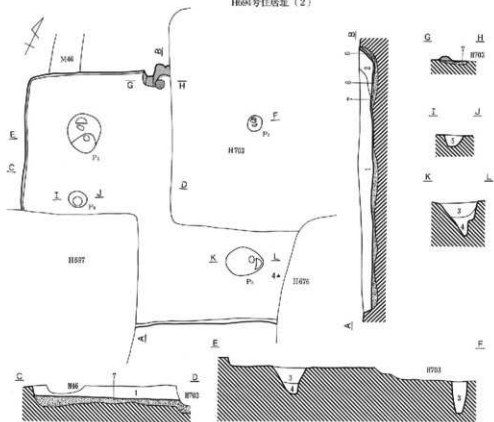
1. 焼酎土層 (12784/1) φ1.5cm以下石層・パリス土。
 2. 焼酎土層 (12783/4) φ2cm以下石層・パリス土、φ1cm未満100%のシロト灰土。
 3. 焼酎土層 (12783/3) 2.778/4粘土・焼土多量。
 4. におい・焼土土層 (2.778/4) 赤アツ土。
 5. におい・焼土土層 (10036/2) 2.578/4粘土。
 6. におい・焼土土層 (10036/2) 赤多量。
 7. 2層に2.778/4粘土・焼土・灰を含有する。カマツ灰土層。
 8. 焼酎土層 (12781/4) 12788/4粘土・シロト。
 9. 焼酎土層 (12783/4) φ3cm未満12782/1シロト質ツロク多量。
- 焼 2.778/4粘土、12782/1シロト質土並土層。
 焼 におい・焼土土層 (10036/2) φ3cm以下石層・パリス多量。
 焼 灰・灰土物の地層。
 焼 焼酎土層 (12784/1) 砂層。
 焼 10036/2、12788/4ローム並土層。
 焼 10036/2、12788/1 粘土土層、φ1cm未満パリス・10036/6ローム少量。
 焼 焼酎土層 (12783/2) 12788/1ローム・2/1シロト質土少量。
 焼 灰・焼酎土層。
 焼 12782/1母岩土、12782/1シロト質土並土層、φ2cm以下石層・パリス土。
 焼 12782/1シロト質土・12788/4ローム、10036/1粘土土層。
 焼 灰焼土層 (12781/3) 12782/1シロト質少量。
 焼 灰焼土層 (12781/4) 12782/1母岩土。
 焼 10036/2、2/4ローム、10036/1母岩土層。
 焼 Cにおい・焼土層 (2.778/4)。
 焼 焼土。
 焼 10036/2 (12784/2)。

H694号住居址 (1)

第237図 H693号住居址 (2)・H694号住居址 (1)



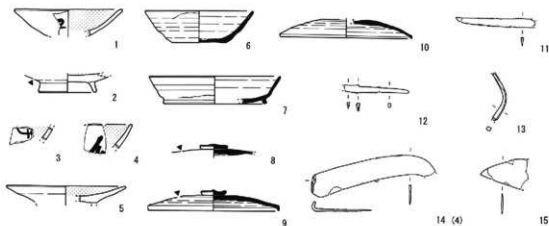
H694号住居址(2)



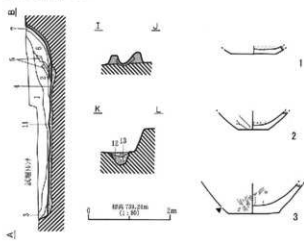
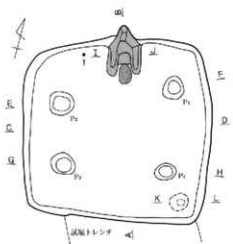
1. 北側の前輪郭土層 (H694/2) 10702/1シルト質粘土・10705/1砂粘・φ20cm穴底版・P11火事焼。
 2. 土層中に土器破片が散在するブロック多量。
 3. 黒褐色土層 (H694/2) 砂粘多量。
 4. 淡黄褐色土層 (H694/2) 砂→土1層。
 5. 赤褐色土層 (H694/2) φ1-20cm穴底版少許。
- [A] 10705/1砂粘、土器破片が散在する土層。
 [B] 腐植土上。
 [C] 砂土。
 [D] 埴土。

H695号住居址(1)

第238図 H694号住居址(2)・H695号住居址(1)



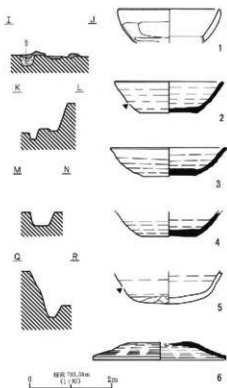
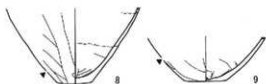
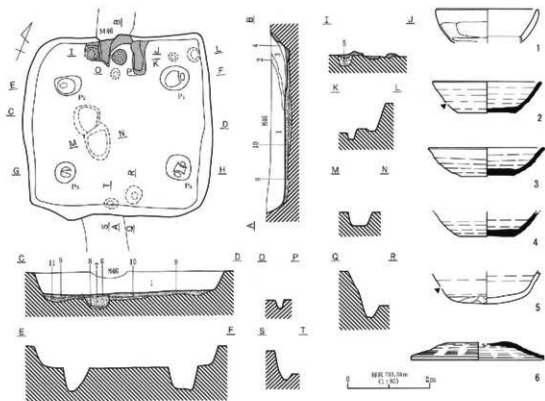
H695号住居址 (2)



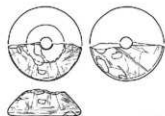
1. 陶明色土層 (10032/4) 右転、φ10cm以下(行程)・バリエ多色。
2. Cに引・黄褐色土層 (10034/2) 10032/1粘土・右転、φ10cm以下(バリエ)・右転多色。
3. 黒褐色土層 (10035/4)。
4. 灰白土層 (10032/1) 黄化多色。
5. 灰白土層 (10038/1) 赤マダ物多粘土。
6. 10034/3, 10038/1 粘土質土層。
7. 黒褐色土層 (10032/2) 10032/1粘土成分。
8. 陶明色土層 (10032/4) φ10cm以下(バリエ)・右転多色。
9. 5000/1, 10032/4 粘土土層、φ10cm以下(バリエ)多色。
10. 灰白土層 (10038/1)。
11. 10032/7, 10038/1 粘土土層、10032/1粘土土層、赤マダ物多粘土。
12. Cに引・黄褐色土層 (10032/4) φ10cm以下(行程)多色。
13. 10035/4 粘砂質土層。
14. 粘土。
15. 灰白土層 (10038/1) φ10cm以下(バリエ)多色。

H696号住居址

第239回 H695号住居址 (2)・H696号住居址



1. 明褐色土層 (1002/2) φ30cm以下石砌・バリス構造。120cm程度の少数。
2. 1002/4, 1002/5 所在土層。φ10cm大石砌・バリス構造。
3. 明褐色土層 (1002/3) φ50cm大 1002/4 柱まわりブロック多数。φ10cm以下石砌多数。
4. 中心部土層 (注 1006/2) 1002/2 構造。φ10cm以下バリス多数。
- ① 淡褐色土層 (1003/2) φ50cm大 1002/2 シルトブロック多数。
- ② 淡褐色土層 (1003/2) 粘土土塊。
- ③ 灰・砂粒層構造。
- ④ 明褐色土層 (1003/4) 1006/2 構造。φ30cm以下バリス・石砌構造。
- ⑤ 淡褐色土層 (1003/2) 粘土土塊。
- ⑥ 3層中に石砌多数。
- ⑦ 粘土。
- ⑧ 淡褐色粘土 (1006/2) φ1.5cm以下石砌・バリス構造。



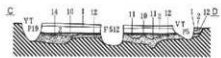
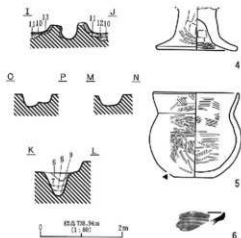
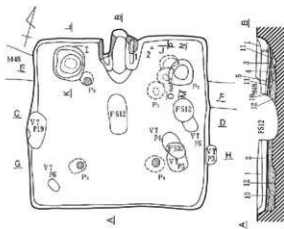


10 (1/2)

12

H697号住居址

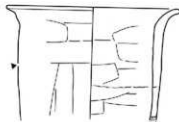
第240回 H697号住居址



1. 紅土・赤褐色土層 (1000/2) 砂礫多量。
2. 1000/2, 1000/4 コーン磁器土層, $\phi 500$ 以下パリス多量, 炭化物多量, 1000/2 シルト多量砂子多。
3. 紅土・赤褐色土層 (1000/2) 焼土・炭・1000/2 砂土砂子少。
4. 赤褐色土層 (1000/2)。
5. 灰白色土層 (1000/2) 砂礫多, 1000/2 砂礫土層, $\phi 200$ 以下パリス多。
6. 紅土・赤褐色土層 (1000/2) 1000/4 コーン磁器土層。
7. 紅土・赤褐色土層 (1000/2) 1000/4 コーン磁器土層, $\phi 500$ 以下パリス多。
8. 紅土・赤褐色土層 (1000/2)。
9. 灰褐色土層 (1000/4)。
10. 1000/4-6 赤土・1000/2 シルト, 1000/2 砂礫土層, 焼土。
11. 1000/4 シルト, 灰土・1000/2 砂土土層, $\phi 500$ 以下パリス多。
12. 1000/4-6 赤土・1000/2 砂土土層, 1000/2 砂土・砂礫多, $\phi 500$ 以下パリス多。
13. 1000/2, 赤土・1000/2 砂土土層。
14. 1000/2 砂土・砂礫多, コーンの比率低い。
15. 1000/2, 灰土・1000/2 砂土土層, $\phi 500$ 以下パリス多。
16. 1000/2, 1000/4 コーン磁器土層。
17. 焼土 (1000/2) 1000/4 コーン磁器土層。

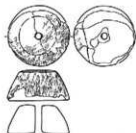
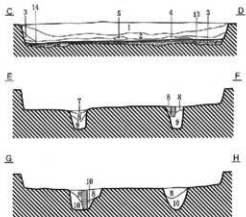
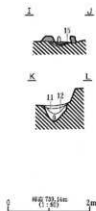
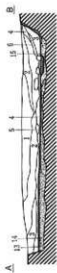
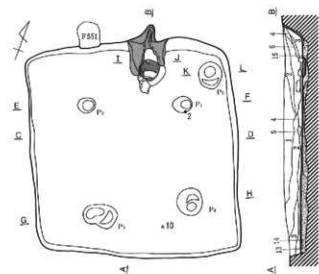


H698号住居址



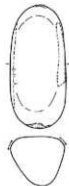
H699号住居址 (1)

第241図 H698号住居址・H699号住居址 (1)



5

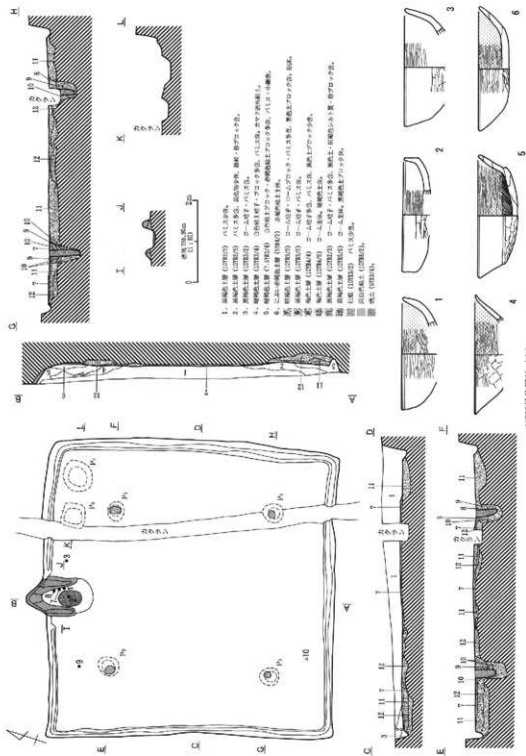
1. C-20-階段の上層 (10706/2) φ1.5m以下石砌・バリス多造。
2. C-20-階段の上層 (10706/2) φ1.5m以下バリス・石砌の石階造。
3. 階段幅の上層 (10706/6) φ1.5m以下バリス・石砌多造。10704/3造。
4. 溝の上層 (10702/1) 雑踏跡・10704/3造。φ1.5m以下少造。
5. 10704/3造土。10706/1台段土層造土層。φ1.5m以下バリス・石砌多造。ホヤノ掘跡造。
6. 灰白色土層 (10706/7) 土層ハコ造跡造。
7. 暗褐色土層 (10702/4) 10702/1シルト堆積少造。
8. 暗褐色土層 (10702/4)。
9. 10703/4等質土。10702/1シルト質土層造土層。
10. 暗褐色土層 (10703/4) φ1.5m以下10706/1ロームブロック・φ3m以下10702/1シルトブロック多造。φ1.5m以下バリス少造。
11. 10706/1土層 (10703/4) 雑土・暗褐色多造。
12. 10703/6。10702/1灰白土層。鉄土・灰白物多造。
13. 10703/6。10702/1灰白土層。鉄土・灰白物多造。
14. 灰白色土層 (10703/7) 鉄土。
15. 10702/1シルト質土。10706/1等質土層造土層。
16. 暗褐色土層 (10706/5)。
17. 石砌 (10703/2)。
18. 鉄土。
19. 雑土。



6 (10)

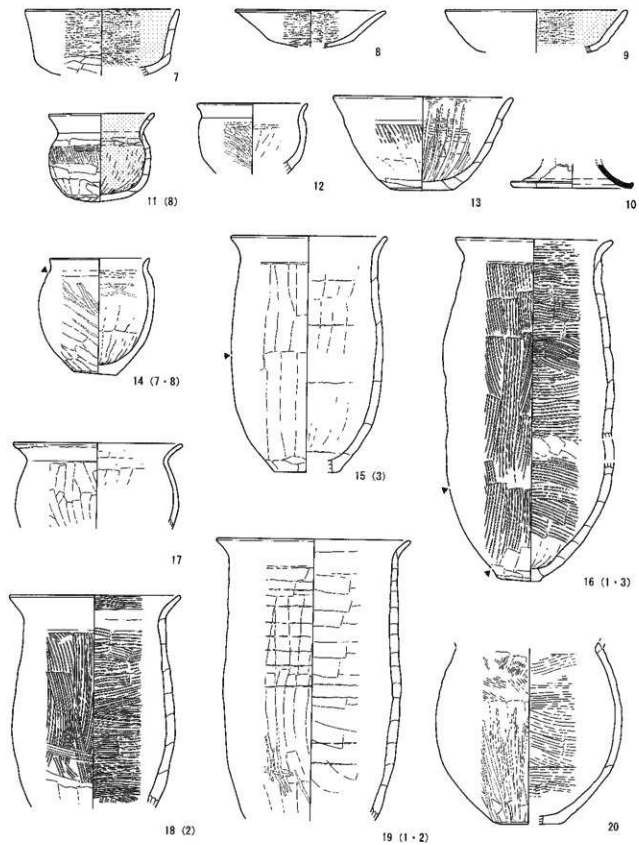
H699号住居址 (2)

第242団 H699号住居址 (2)



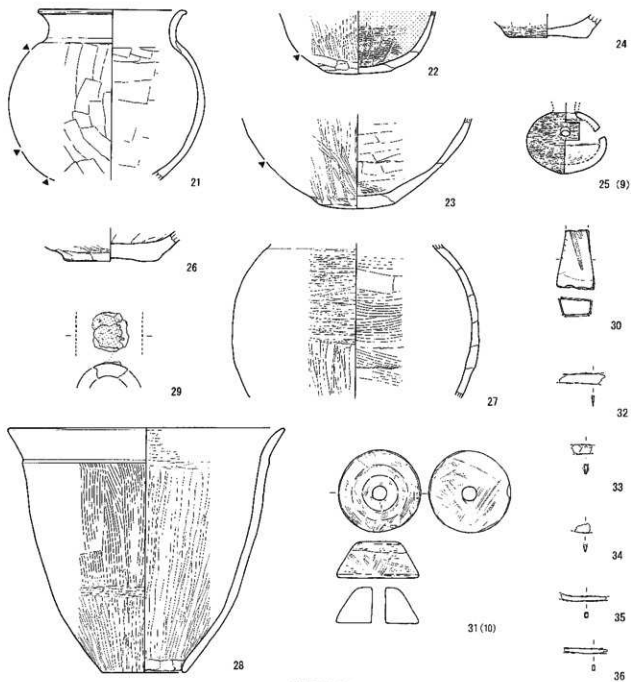
1. 掘削土層 (DITCH) 穴 (PIT) 跡。
2. 掘削土層 (DITCH) 穴 (PIT) 跡。掘削土層、掘削土層跡。
3. 掘削土層 (DITCH) 穴 (PIT) 跡。
4. 掘削土層 (DITCH) 穴 (PIT) 跡。
5. 掘削土層 (DITCH) 穴 (PIT) 跡。
6. 掘削土層 (DITCH) 穴 (PIT) 跡。
7. 掘削土層 (DITCH) 穴 (PIT) 跡。
8. 掘削土層 (DITCH) 穴 (PIT) 跡。
9. 掘削土層 (DITCH) 穴 (PIT) 跡。
10. 掘削土層 (DITCH) 穴 (PIT) 跡。
11. 掘削土層 (DITCH) 穴 (PIT) 跡。
12. 掘削土層 (DITCH) 穴 (PIT) 跡。
13. 掘削土層 (DITCH) 穴 (PIT) 跡。
14. 掘削土層 (DITCH) 穴 (PIT) 跡。
15. 掘削土層 (DITCH) 穴 (PIT) 跡。
16. 掘削土層 (DITCH) 穴 (PIT) 跡。
17. 掘削土層 (DITCH) 穴 (PIT) 跡。
18. 掘削土層 (DITCH) 穴 (PIT) 跡。
19. 掘削土層 (DITCH) 穴 (PIT) 跡。
20. 掘削土層 (DITCH) 穴 (PIT) 跡。
21. 掘削土層 (DITCH) 穴 (PIT) 跡。
22. 掘削土層 (DITCH) 穴 (PIT) 跡。
23. 掘削土層 (DITCH) 穴 (PIT) 跡。
24. 掘削土層 (DITCH) 穴 (PIT) 跡。
25. 掘削土層 (DITCH) 穴 (PIT) 跡。
26. 掘削土層 (DITCH) 穴 (PIT) 跡。
27. 掘削土層 (DITCH) 穴 (PIT) 跡。
28. 掘削土層 (DITCH) 穴 (PIT) 跡。
29. 掘削土層 (DITCH) 穴 (PIT) 跡。
30. 掘削土層 (DITCH) 穴 (PIT) 跡。
31. 掘削土層 (DITCH) 穴 (PIT) 跡。
32. 掘削土層 (DITCH) 穴 (PIT) 跡。
33. 掘削土層 (DITCH) 穴 (PIT) 跡。
34. 掘削土層 (DITCH) 穴 (PIT) 跡。
35. 掘削土層 (DITCH) 穴 (PIT) 跡。
36. 掘削土層 (DITCH) 穴 (PIT) 跡。
37. 掘削土層 (DITCH) 穴 (PIT) 跡。
38. 掘削土層 (DITCH) 穴 (PIT) 跡。
39. 掘削土層 (DITCH) 穴 (PIT) 跡。
40. 掘削土層 (DITCH) 穴 (PIT) 跡。
41. 掘削土層 (DITCH) 穴 (PIT) 跡。
42. 掘削土層 (DITCH) 穴 (PIT) 跡。
43. 掘削土層 (DITCH) 穴 (PIT) 跡。
44. 掘削土層 (DITCH) 穴 (PIT) 跡。
45. 掘削土層 (DITCH) 穴 (PIT) 跡。
46. 掘削土層 (DITCH) 穴 (PIT) 跡。
47. 掘削土層 (DITCH) 穴 (PIT) 跡。
48. 掘削土層 (DITCH) 穴 (PIT) 跡。
49. 掘削土層 (DITCH) 穴 (PIT) 跡。
50. 掘削土層 (DITCH) 穴 (PIT) 跡。
51. 掘削土層 (DITCH) 穴 (PIT) 跡。
52. 掘削土層 (DITCH) 穴 (PIT) 跡。
53. 掘削土層 (DITCH) 穴 (PIT) 跡。
54. 掘削土層 (DITCH) 穴 (PIT) 跡。
55. 掘削土層 (DITCH) 穴 (PIT) 跡。
56. 掘削土層 (DITCH) 穴 (PIT) 跡。
57. 掘削土層 (DITCH) 穴 (PIT) 跡。
58. 掘削土層 (DITCH) 穴 (PIT) 跡。
59. 掘削土層 (DITCH) 穴 (PIT) 跡。
60. 掘削土層 (DITCH) 穴 (PIT) 跡。
61. 掘削土層 (DITCH) 穴 (PIT) 跡。
62. 掘削土層 (DITCH) 穴 (PIT) 跡。
63. 掘削土層 (DITCH) 穴 (PIT) 跡。
64. 掘削土層 (DITCH) 穴 (PIT) 跡。
65. 掘削土層 (DITCH) 穴 (PIT) 跡。
66. 掘削土層 (DITCH) 穴 (PIT) 跡。
67. 掘削土層 (DITCH) 穴 (PIT) 跡。
68. 掘削土層 (DITCH) 穴 (PIT) 跡。
69. 掘削土層 (DITCH) 穴 (PIT) 跡。
70. 掘削土層 (DITCH) 穴 (PIT) 跡。
71. 掘削土層 (DITCH) 穴 (PIT) 跡。
72. 掘削土層 (DITCH) 穴 (PIT) 跡。
73. 掘削土層 (DITCH) 穴 (PIT) 跡。
74. 掘削土層 (DITCH) 穴 (PIT) 跡。
75. 掘削土層 (DITCH) 穴 (PIT) 跡。
76. 掘削土層 (DITCH) 穴 (PIT) 跡。
77. 掘削土層 (DITCH) 穴 (PIT) 跡。
78. 掘削土層 (DITCH) 穴 (PIT) 跡。
79. 掘削土層 (DITCH) 穴 (PIT) 跡。
80. 掘削土層 (DITCH) 穴 (PIT) 跡。
81. 掘削土層 (DITCH) 穴 (PIT) 跡。
82. 掘削土層 (DITCH) 穴 (PIT) 跡。
83. 掘削土層 (DITCH) 穴 (PIT) 跡。
84. 掘削土層 (DITCH) 穴 (PIT) 跡。
85. 掘削土層 (DITCH) 穴 (PIT) 跡。
86. 掘削土層 (DITCH) 穴 (PIT) 跡。
87. 掘削土層 (DITCH) 穴 (PIT) 跡。
88. 掘削土層 (DITCH) 穴 (PIT) 跡。
89. 掘削土層 (DITCH) 穴 (PIT) 跡。
90. 掘削土層 (DITCH) 穴 (PIT) 跡。
91. 掘削土層 (DITCH) 穴 (PIT) 跡。
92. 掘削土層 (DITCH) 穴 (PIT) 跡。
93. 掘削土層 (DITCH) 穴 (PIT) 跡。
94. 掘削土層 (DITCH) 穴 (PIT) 跡。
95. 掘削土層 (DITCH) 穴 (PIT) 跡。
96. 掘削土層 (DITCH) 穴 (PIT) 跡。
97. 掘削土層 (DITCH) 穴 (PIT) 跡。
98. 掘削土層 (DITCH) 穴 (PIT) 跡。
99. 掘削土層 (DITCH) 穴 (PIT) 跡。
100. 掘削土層 (DITCH) 穴 (PIT) 跡。

H700号住居址 (1)
 第24図 H700号住居址 (1)

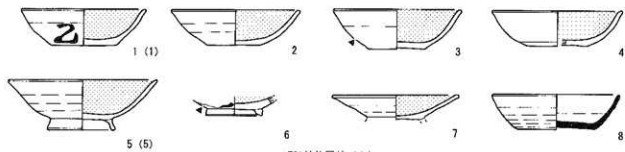


11700号住居址(2)

第244图 H700号住居址(2)

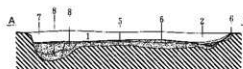
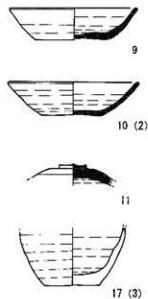
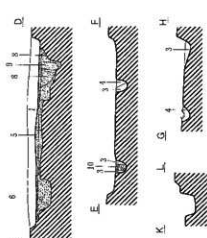
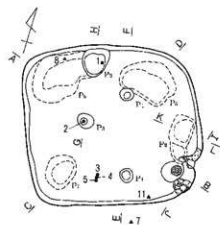


H700号住居址 (3)

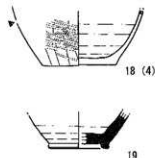
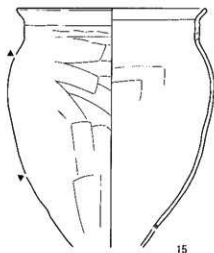


H701号住居址 (1)

第245图 H700号住居址 (3)・H701号住居址 (1)



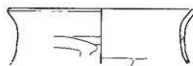
1. 特色土層 (1976/4) φ100以下バリス・1976/6/79埋少区。
 2. 1層内底土層 - 粘土質、カマノ山土。
 3. 土間・埋込土層 (1976/4) 1976/6/9埋少 - φ100以下バリス土。
 4. 木炭層 (1976/2) φ100以下バリス土。
- 築 土間・埋込土層 (1976/4) 土間。
 築 1976/6/9埋、1976/4埋込土層、φ100以下バリス土。
 築 土間・埋込土層 (1976/2) 1976/4土。
 築 特色土層 (1976/4)。
 地 1層 (1976/1)。
 築 土間 (1976/2)。
 築 土間。



12



13



14



20



21



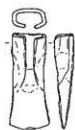
15



16



22 (8)



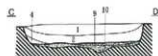

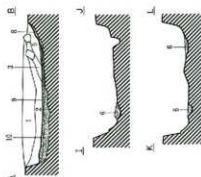
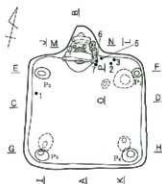
23 (7)



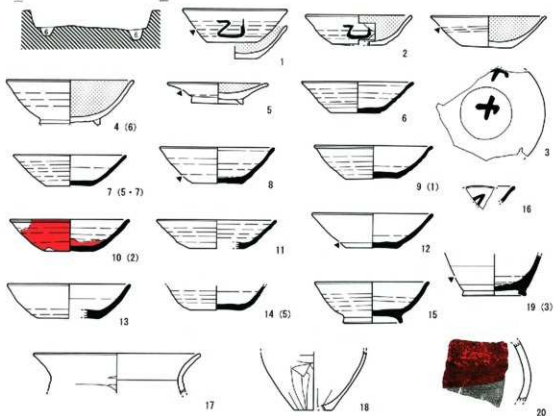
24 (11)

H701号住居址 (2)

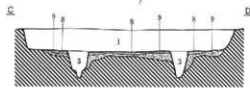
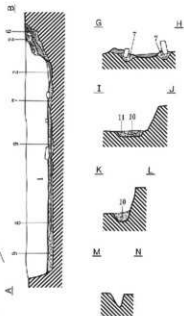
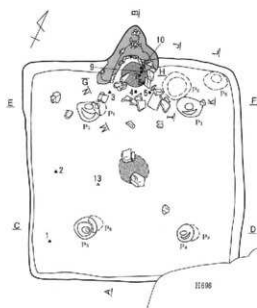
第246图 H701号住居址 (2)



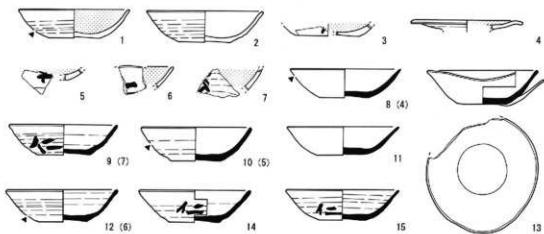
1. 堀内土層 (1794/4) φ1.5m以下層・ハリス状。
2. 堀内土層 (1793/2) φ1.5m以下層・ハリス状。
3. 堀内土層 (1794/4) 堀内層・堀底、φ1.5m以下層・ハリス状。
4. 堀内土層 (1793/2) φ1.5m以下層・ハリス状。
5. 2層中に1002/1シルト層。
6. 1092/1, 1093/1, 1092/2土層。
7. 1092/1の土層。1093/1層の土層。
8. 堀内土層 (1794/4) 1092/1シルト層下・土層。
9. 1092/1シルト、1093/1層、1092/2土層。φ1.5m以下層・ハリス状。
10. 土層。



H702号住居址
第247図 H702号住居址

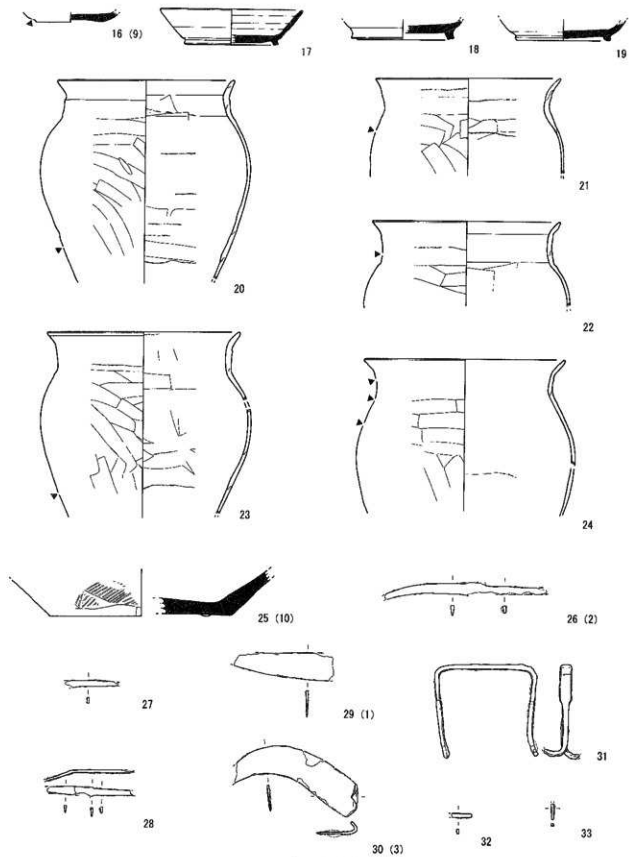


1. 埋藏土層 (H703/1) 砂・礫・砂・粘土層
2. 1700/1 粘土、埋土、灰、埋藏土層
3. 2-24 埋藏土層 (H703/2)
4. 2-24 埋藏土層 (H703/3) 1700/1 砂・粘土・砂・粘土層
5. 2-24 埋藏土層 (H703/4)
6. 2-24 埋藏土層 (H703/5)
7. 1700/1 シラ・灰土、1700/2 砂・粘土層
8. 埋藏土層 (H703/6) 砂
9. 1700/2 砂、1700/1 シラ・灰土層
10. 2-24 埋藏土層 (H703/7)
11. 埋土
12. 埋土

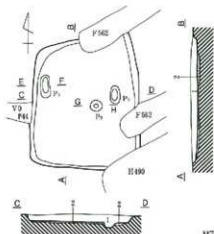


H703号住居址 (1)

第248図 H703号住居址 (1)

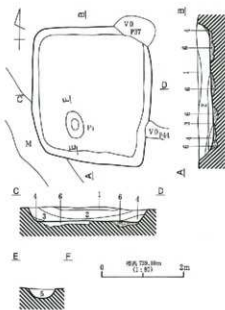


H703号住居址(2)
 第249图 H703号住居址(2)

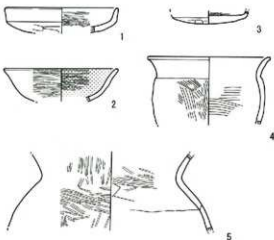


1. 黒褐色土層 (2782/3) 緑アブロック多量、黒色土ブロック・灰行層・パリス少量。
 層厚 1.0m。

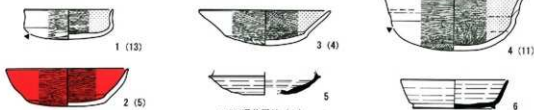
H701号住居址



1. 黒褐色土層 (2782/3) 2784/4緑アブロック多量、パリス少量。
 2. 砂褐色土層 (2783/3) 2784/4主体、パリス少量、灰行層。
 3. 黒褐色土層 (2782/3) 2784/4緑アブロック多量、灰行層。
 4. 黒褐色土層 (2782/3) 緑アブロック、黒色土ブロック多量。
 5. 砂褐色土層 (2783/3) 2784/4緑アブロック多量、ローム粒子・パリス・黒色土ブロック少量。
- 別 黒褐色土層 (2782/3) 緑アブロック・黒色土ブロック・ローム粒子・ロームアブロック・パリス少量。

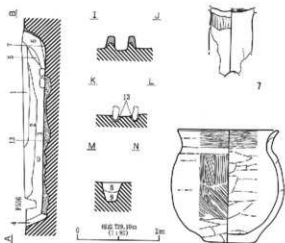
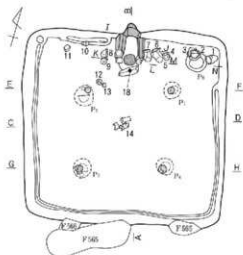


H705号住居址

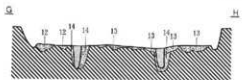
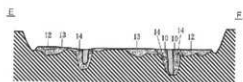
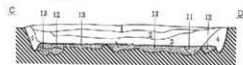


H706号住居址 (1)

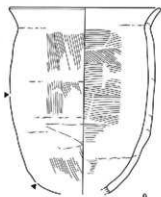
第250図 H704号住居址・H705号住居址・H706号住居址 (1)



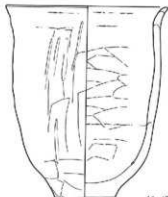
8 (9)



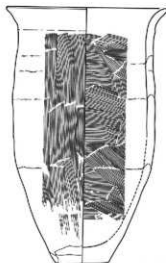
1. 灰褐色土層 (10952/2) 約0.5~0.6m厚層・パリス少。
2. 灰褐色土層 (10952/3) パリス多、対称型・赤アロクック。
3. 灰褐色土層 (10952/4) 土層上部パリス・ローム多量存在、褐色物少量。
4. 灰褐色土層 (10952/5) 褐色アロクック・赤アロクック、ローム多量・パリス少。
5. コム・赤褐色土層 (10954/1) 自然土土層、赤褐色赤アロクック。
6. 灰褐色土層 (10952/2) 自然土土層・赤褐色土層、パリス多。
7. 赤褐色土層 (10952/2) 対称型土層、赤アロクック。
8. 灰褐色土層 (10952/2) パリス少。
9. 灰褐色土層 (10954/1) コム多量・パリス少。
10. 灰褐色土層 (10954/1) コム多。
11. 灰褐色土層 (10954/1) コム多・パリス多、約0.6m厚層赤アロクック。
12. 灰褐色土層 (10952/2) コム多・ローム多量・パリス・褐色アロクック。
13. コム・10952/3赤土層、パリス・褐色アロクック。
14. 赤褐色土層 (10954/1) コム多、パリス・褐色アロクック。
15. 灰褐色土層 (10952/1) 対称型土層。
16. 土層 (10952/2)。



9



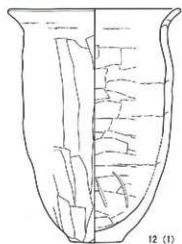
11 (7)



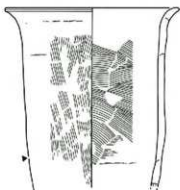
10 (6)

H706号住居址 (2)

第251図 H706号住居址 (2)



12 (1)



13 (14)



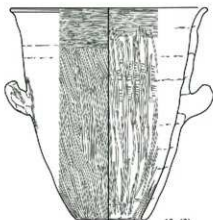
14 (10)



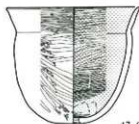
15 (12)



16 (3)



18 (2)



17 (8)



19 (1/2)



20

H706号住居址 (3)



1 (2)



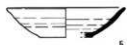
2



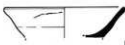
3



4 (3)



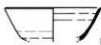
5



6



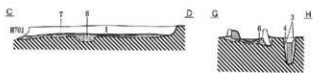
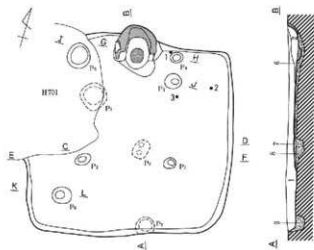
7



8

H707号住居址 (1)

第252图 H706号住居址 (3)・H707号住居址 (1)



0 1 2m
縮尺 1/200
(1-8)

1. 17-24号埋藏土層 (1003/2) 1002/1・平均大 1000/2 アロック・厚 200 大石敷部分。
2. 17-24号埋藏土層 (1002/4) 焼土・炭化物・灰・1000/1 粘土。
3. 17-24号埋藏土層 (1002/3) 1000/1 粘土。
4. 埋藏土層 (1003/1) 1000/1 シット粘土。
5. 17-24号埋藏土層 (1002/4) 1000/1 粘土・約 20cm 以下に粘土。
6. 1000/1 粘土・1000/1 シット埋藏土層。
7. 埋藏土層 (1002/1) 土。
8. 1000/1 粘土 (2/1 シット)・600/1 埋藏土層。
9. 17-24号埋藏土層 (1003/4)。
10. 柱穴 (1002/2)。
11. 浅黄褐色粘土 (1000/1)。
12. 焼土。



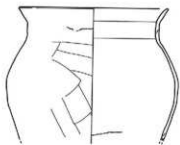
14 (1)

H707号住居址 (2)

第253図 H707号住居址 (2)



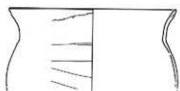
9



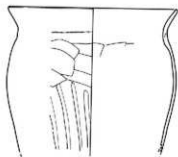
10



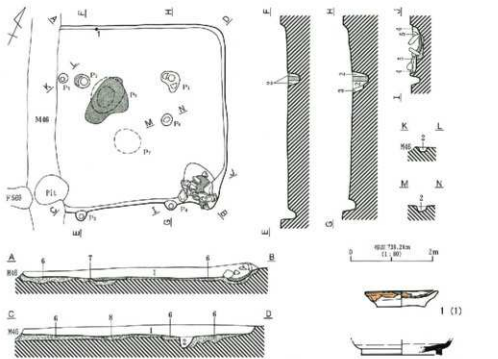
11



12

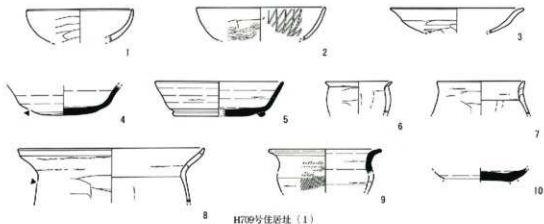


13



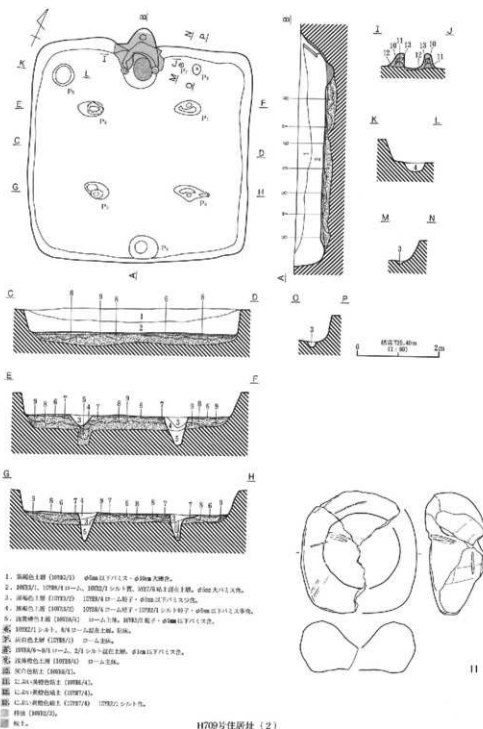
1. 1003(1)シロト土。1003(1)赤黄土層上部。φ3cm以下・1.5cm・石黒・1003(1)・φ3cm大黒色シロトアロコク多色。
2. 黒褐色土層 (1003(2)) 1200(1)石黒・1003(1)シロト粘土質。φ3cm以下・1.5cm。
3. 黒色土層 (1003(2))。
4. C・E・黒褐色土層 (1003(2)) カマド遺跡上。陥没されている。
5. 黒褐色土層 (L35490) 4層が大黒と上げ安土したもの。
6. 1200(1)石黒。1003(1)シロト質粘土層。赤黒・バリス色。
7. 黒色土層 (1200(2)) コーム1層。黒土粘土質。
8. 黒色土層 (1200(2)) 陥没されたもの。
9. 石黒。
10. 遺構上。

H708号住居址



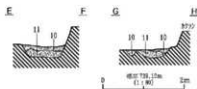
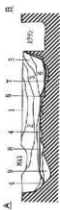
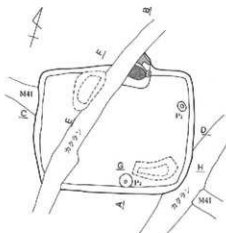
H709号住居址 (1)

第254図 H708号住居址・H709号住居址 (1)

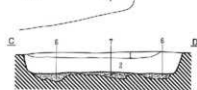
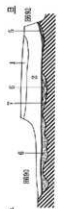
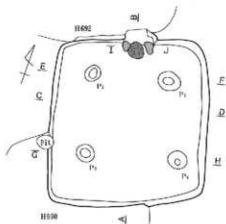


H709号住居址(2)

第255図 H709号住居址(2)

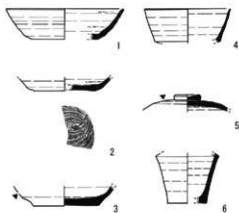


H710号住居址



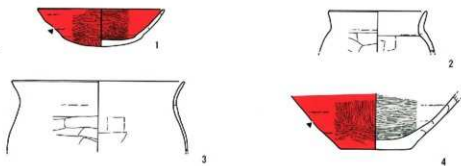
H711号住居址(1)

1. 須崎色土層 (1075/2) パリス少。
2. 須崎色土層 (1075/2) パリス、ローム靴子・ロームアブロック多数、褐色土ブロック少。
3. 須崎色土層 (1075/2) パリス、ローム靴子・ロームアブロック多数。
4. 須崎色土層 (1075/2) パリス、ロームアブロック。
5. 須崎色土層 (1075/2) 靴土ブロック多数、ローム靴子・パリス少。
6. 須崎色土層 (1075/2) ローム靴子・パリス、褐色土ブロック少。
7. 須崎色土層 (1075/2) ローム靴子・パリス、褐色土ブロック。
8. 須崎色土層 (1075/2) ローム靴子・ロームアブロック・パリス多数。
9. 須崎色土層 (1075/2) ローム土。
10. 須崎色土層 (1075/2) ローム靴子・パリス多数、褐色土ブロック少。
11. 須崎色土層 (1075/2) ローム土。
12. 須崎色土層 (1075/2) ローム土。
13. 須崎色土層 (1075/2) ローム土。
14. 須崎色土層 (1075/2) ローム土。
15. 須崎色土層 (1075/2) ローム土。
16. 須崎色土層 (1075/2) ローム土。
17. 須崎色土層 (1075/2) ローム土。
18. 須崎色土層 (1075/2) ローム土。
19. 須崎色土層 (1075/2) ローム土。
20. 須崎色土層 (1075/2) ローム土。

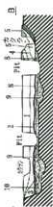
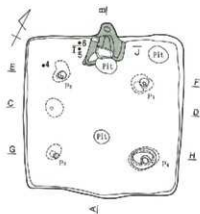


1. 2. 3. 4. 5. 6. 7. 8. 9. 10. 11. 12. 13. 14. 15. 16. 17. 18. 19. 20.

第256図 H710号住居址・H711号住居址(1)






H711号住居址 (2)



1. 褐色土層 (1070A/4) 1070A/4層土砂子・1070A/4層砂・砂混入石灰・バシ土層。
2. 灰色・黄褐色土層 (1070B/4) 1070B/4層砂・1070B/4層砂子・砂混入バシ土・砂砂多量。
3. 灰色・黄褐色土層 (1070A/3)。
4. 灰色土層 (1070B/3) 1070B/3層砂子・砂混入バシ土層。
5. 灰色・黄褐色土層 (1070A/3) 灰色粘土・硬土・硬砂。
6. 1070A/2、1070A/4ローム層土層。砂混入バシ土層。
7. 黒褐色土層 (1070B/2) 砂混入バシ土層・1070B/2層砂子・1070B/2層砂。
8. 1070B/2、1070B/3層土層。
9. 褐色土層 (1070B/1) ローム土層。1070A/4ローム、1070B/2層砂。
10. 砂層中に埋入物の存在が認められる。
11. 灰白色粘土 (1070A/2)。
12. 砂層 (1070A/2)。



1 (6)



縮尺 1/200 (1:100) 2m



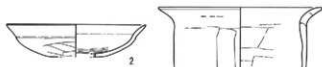
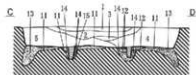
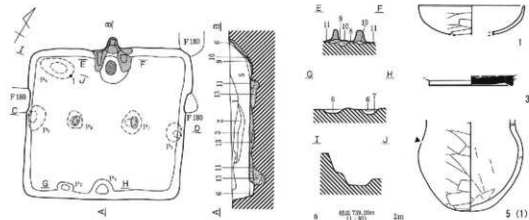
2 (4)



3 (5)

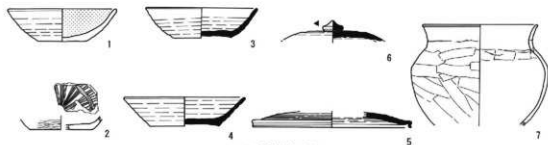
H712号住居址

第257図 H711号住居址 (2)・H712号住居址



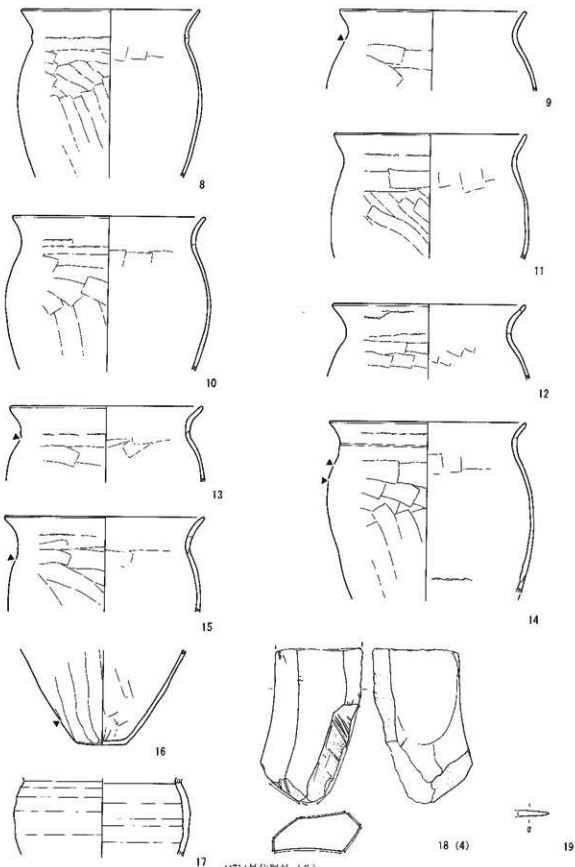
1. 赤褐色土層 (1002/2) ローム殻子・ロームゾロンタ・パリス灰、赤褐色粘土ブロック少量。
2. 赤褐色土層 (1002/2) 黒色土ブロック少量、ローム殻子・ロームブロック・パリス、赤褐色粘土ブロック少量。
3. 赤褐色土層 (1002/2) ローム殻子・ロームブロック・パリス少量、黒色土ブロック、赤褐色粘土ブロック少量。
4. 赤褐色土層 (1002/2) ローム殻子・パリス灰、黒色土ブロック少量。
5. 赤褐色土層 (1002/2) ローム殻子・ロームブロック・パリス、黒色土ブロック少量。
6. 赤褐色土層 (1002/2) パリス少量。
7. 赤褐色土層 (1002/2) パリス・ローム殻子少量。
8. 赤褐色土層 (7.1002/3) 赤褐色粘土ブロック少量、貝殻。
9. 赤褐色土層 (1002/1)。
10. 赤褐色土層 (1002/4) 黒色土ブロック、赤褐色粘土。
11. 赤褐色土層 (1002/4) ローム殻子・ロームブロック・パリス、黒色土ブロック少量、黒土。
12. 赤褐色土層 (1002/4) ローム土塊。
13. 赤褐色土層 (1002/4) ローム土塊。
14. 赤褐色土層 (1002/4) 黒色土ブロック少量。
15. 赤褐色土層 (1002/2) ローム殻子・パリス少量。
16. 柱頭 (1002/2) パリス少量。
17. 柱頭・赤褐色土 (1.1002/1) 赤褐色粘土ブロック少量。
18. 柱上。

H713号住居址



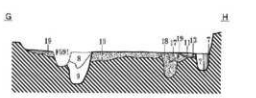
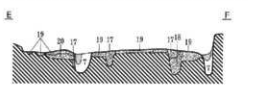
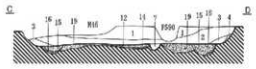

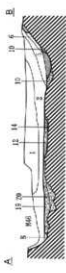
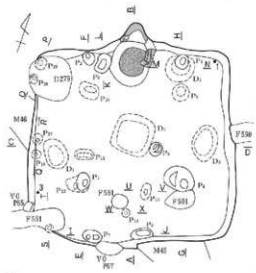
H714号住居址 (1)

第258図 H713号住居址・H714号住居址 (1)

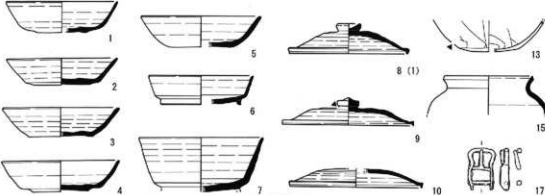


H714号住居址：(3)

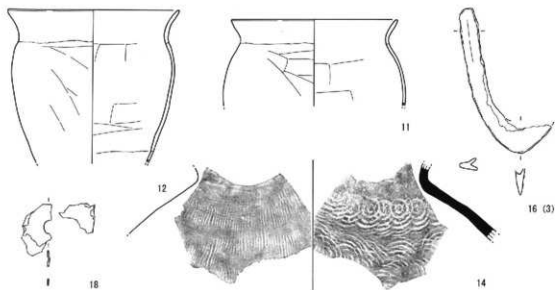
第260图 H714号住居址：(3)



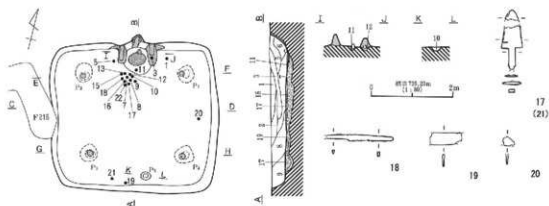
1. 赤褐色土層 (1278/23) パリス少。
2. 赤褐色土層 (1278/23) パリス多。カマド付の赤褐色土層少。
3. 赤褐色土層 (1278/23) 黄色土ブロック多。パリス少。
4. 赤褐色土層 (1278/23) ローム多。パリス少。
5. 赤褐色土層 (1278/23) 赤褐色土層。カマド付。
6. 赤褐色土層 (1278/23) パリス少。
7. 赤褐色土層 (1278/23) ローム多。付着したブロック、パリス。赤褐色土層少。
8. 赤褐色土層 (1278/23) 赤褐色土層。
9. 赤褐色土層 (1278/23) 赤褐色土層。カマド付。
10. 赤褐色土層 (1278/23) パリス少。
11. 赤褐色土層 (1278/23) 赤褐色土層。カマド付。
12. 赤褐色土層 (1278/23) ローム多。赤褐色土層。カマド付。
13. 赤褐色土層 (1278/23) 赤褐色土層。
14. 赤褐色土層 (1278/23) ローム多。カマド付。
15. 赤褐色土層 (1278/23) 赤褐色土層。
16. 赤褐色土層 (1278/23) 赤褐色土層。
17. 赤褐色土層 (1278/23) 赤褐色土層。
18. 赤褐色土層 (1278/23) 赤褐色土層。
19. 赤褐色土層 (1278/23) 赤褐色土層。



H715号住居址 (1)
第261図 H715号住居址 (1)



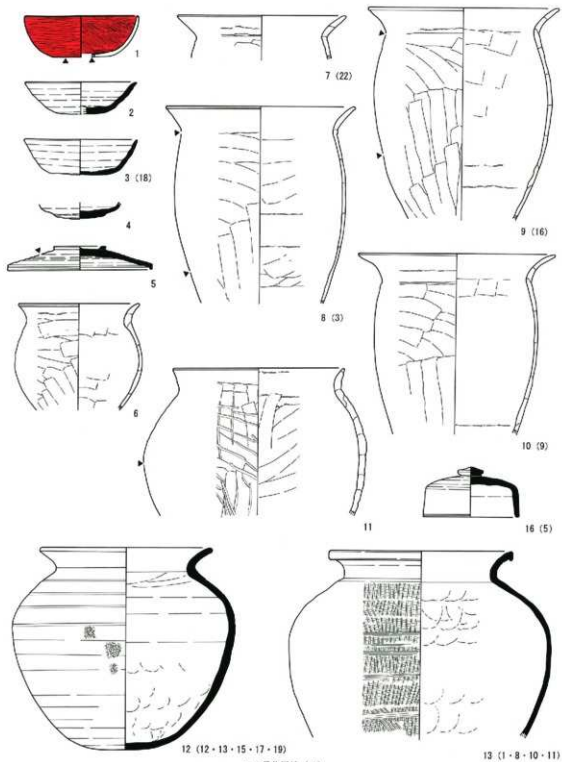
H715号住居址(2)



1. 黒褐色土層 (10032/2) パリス多量、ローム粘土多量。
2. 黒褐色土層 (10032/2) パリス多量。
3. 黒褐色土層 (10032/3) ローム粘土・パリス・黒色土ブロック・赤褐色土ブロック多量。
4. 黒褐色土層 (10032/2) ローム粘土多量、パリス多量。
5. 黒褐色土層 (10032/3) 黒色土ブロック・赤褐色土ブロック多量。
6. 黒褐色土層 (10034/3) 赤褐色土層、土質粘土多量。
7. 黒褐色土層 (10032/2) 黒色土ブロック・赤褐色土ブロック・パリス・ローム粘土多量。
8. 黒褐色土層 (10032/2) ローム粘土・ロームブロック・パリス多量。
9. 黒褐色土層 (10032/2) ローム粘土・パリス・黒色土ブロック多量。
10. 黒褐色土層 (10032/2) 赤褐色土層下パリス・ローム粘土多量。
11. 黒褐色土層 (10032/4) パリス多量。
12. 黒褐色土層 (10032/2) ロームブロック多量。
13. 黒褐色土層 (10032/2) ロームブロック・ローム粘土・黒色土ブロック多量。
14. 黒褐色土層 (10034/6) ローム土層。
15. 黒褐色土層 (10034/6) ローム土層。
16. 黒褐色土層 (10034/6) ローム土層。
17. 土質赤褐色土層 (10035/3) ローム土層、黒褐色土ブロック・黒色土ブロック多量。
18. 黒褐色土層 (10032/1) ロームブロック多量。
19. 黒褐色土層 (10034/5) ローム多量。
20. 黒褐色土層 (10032/3) ローム多量、黒褐色土ブロック・赤褐色土ブロック多量。
21. 土質赤褐色土層 (10034/5) 赤褐色土層。
22. 同上。

H716号住居址(1)

第262図 H715号住居址(2)・H716号住居址(1)



H716号住居址 (2)

第263团 H716号住居址 (2)

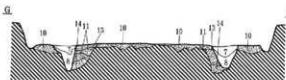
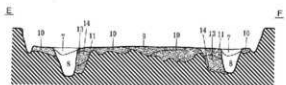
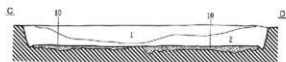
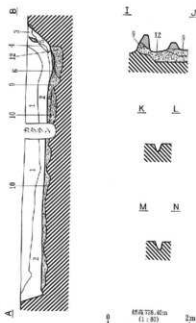
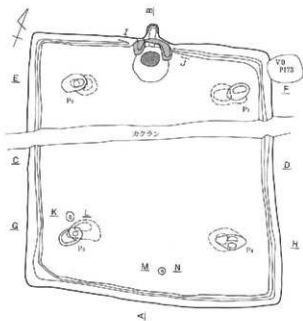


15 (7)



14 (20)

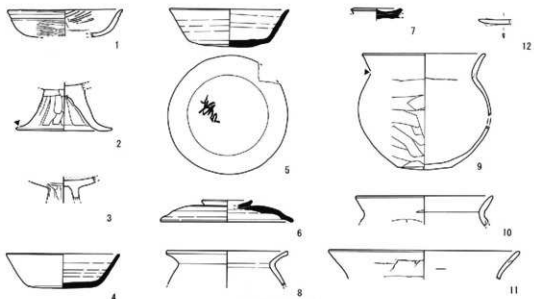
H716号住居址 (3)



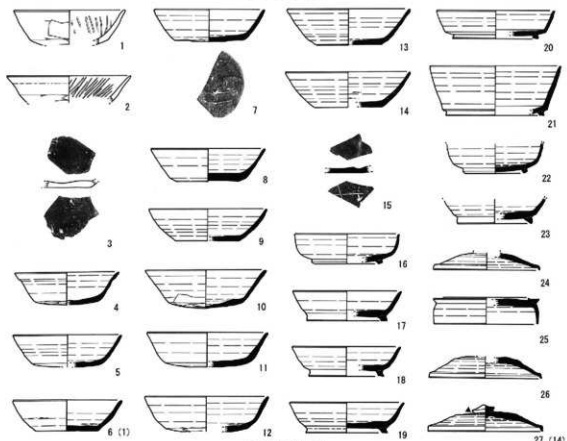
1. 黄色土層 (1070/2) 0.5m以下に存在。
2. 黄褐色土層 (1070/2) 0.1cm以下に存在。ローム粘土・ロームブロック少量。
3. 灰褐色土層 (1070/2) 粘土ブロック多量。
4. 灰褐色土層 (1070/2) 赤褐色粘土ブロック・白色粘土ブロック多量。炭化物少量。
5. 灰褐色土層 (1070/2) 赤褐色粘土・0.2-0.3m以下に存在。
6. 黄褐色土層 (1070/0) 粘土多量。
7. 黄褐色土層 (1070/2) ローム粘土・パリス多量。
8. 黄褐色土層 (1070/2) ローム粘土多量。パリス多量。
9. 黄褐色土層 (1070/2) ローム粘土・ロームブロック・0.5cm以下にパリス多量。粘土。
10. 1070/2。ローム粘土土層。黄色土ブロック・0.1cm以下に存在。
11. この黄褐色土層 (1070/0) ローム多量。
12. 褐色土層 (1070/1) ローム粘土・ロームブロック・パリス多量。
13. 1070/2。灰色土。ローム粘土土層。0.5m以下に存在。
14. 褐色土層 (1070/0) ローム土層。1070/0ブロック・1070/1ブロック多量。
15. 粘土 (1070/0)。
16. 粘土 (1070/0)。

H717号住居址 (1)

第264図 H716号住居址 (3)・H717号住居址 (1)

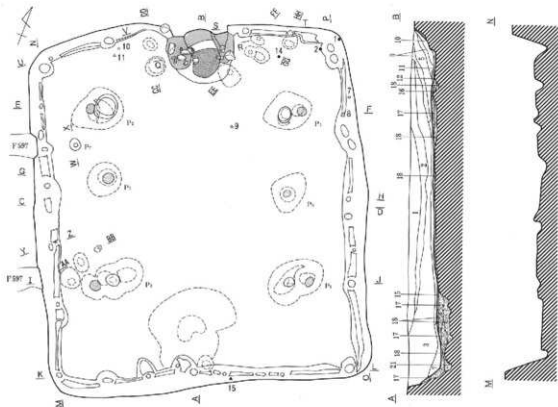


H717号住居址 (2)



H718号住居址 (1)

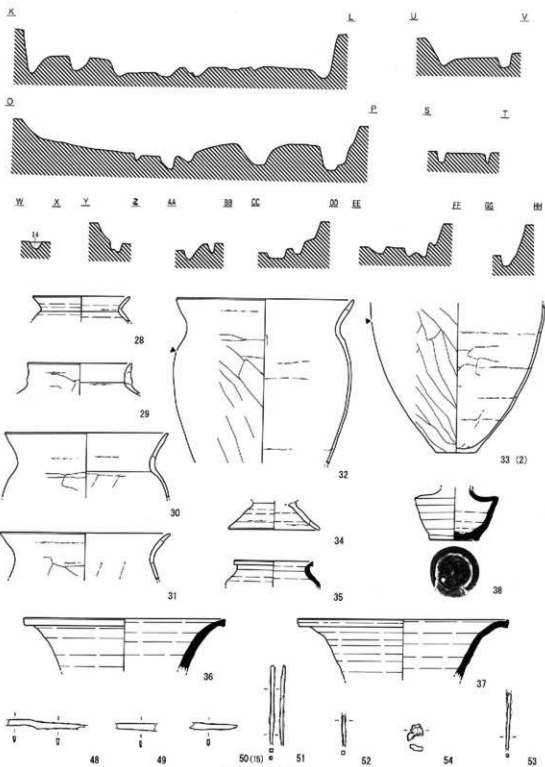
第265图 H717号住居址 (2) · H718号住居址 (1)



1. 堀内層 (100%) 赤土層・白土層
2. 土間・掘削土層 (100%) 掘削土層
3. 堀内層 (100%) 赤土層・白土層
4. 掘削土層 (100%)
5. 3層の掘削土層・赤土層・白土層
6. 赤土層 (100%)
7. 掘削土層 (100%)
8. 掘削土層 (100%) 赤土層・白土層・掘削土層
9. 掘削土層・掘削土層・掘削土層
10. 土間・掘削土層 (100%) 掘削土層
11. 掘削土層
12. 掘削土層 (100%)
13. 土間・掘削土層 (100%) 掘削土層
14. 掘削土層 (100%) 掘削土層
15. 土間・掘削土層 (100%) 掘削土層
16. 掘削土層・掘削土層・掘削土層
17. 掘削土層 (100%) 掘削土層
18. 掘削土層 (100%) 掘削土層
19. 掘削土層 (100%) 掘削土層
20. 掘削土層 (100%) 掘削土層
21. 掘削土層 (100%) 掘削土層
22. 掘削土層 (100%) 掘削土層

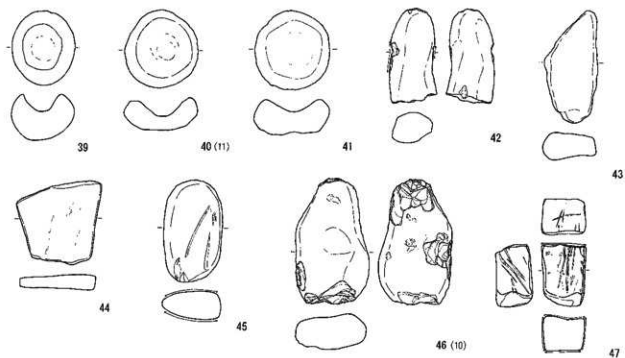
H718号住居址 (2)

第266図 H718号住居址 (2)

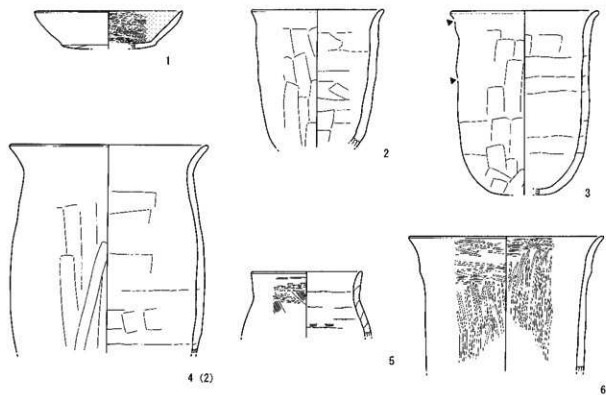


H718号住居址 (3)

第267图 H718号住居址 (3)

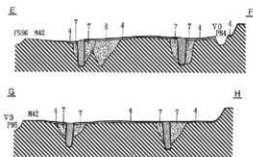
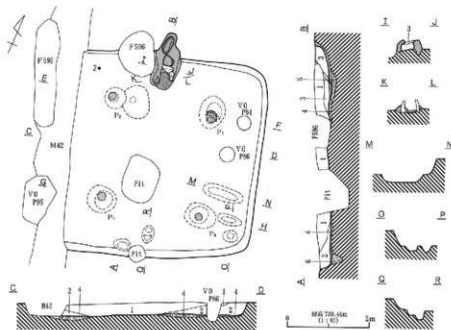


H718号住居址 (4)



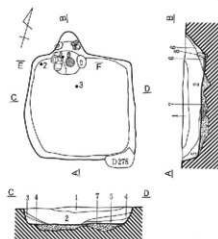
H719号住居址 (1)

第268团 H718号住居址 (4) · H719号住居址 (1)



1. ①, ②の埋積土層 (1078/2) ①50cm以下位層・パリス・100層厚砂礫土。
2. 灰白色土層 (1087/2)。
3. 1077/1 9層, 1077/2 位上層位層位層, ①50cm 欠, 1077/4 パリス少部。
4. 埋積土層 (1082/2) 粘土。
5. 赤土層 (1082/2) 粘土。
6. 埋積土層 (1086/1) 1076/6 埋積・①50cm 欠位層・パリス, 欠部。
7. 埋積土層 (1086/2) 5層位位層, 1072/1 シルト質土の埋積層位層位層位層。
8. 粘土。
9. 粘土。
10. 柱礎 (1076/4)。

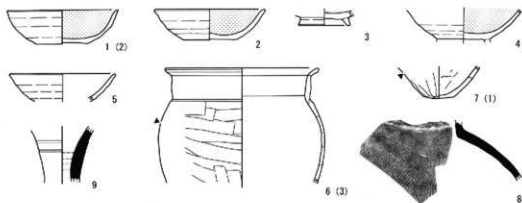
H719号住居址 (2)



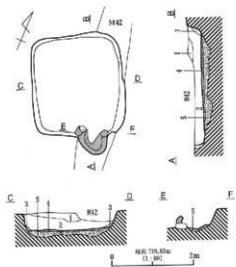
1. 埋積土層 (1074/1) ①50cm以下パリス・ローム砂子少部。
2. 埋積土層 (1072/1) ①50cm以下パリス・ローム砂子少部。
3. 埋積土層 (1082/2) パリス砂子少部。
4. 埋積土層 (1082/2) ①50cm以下パリス・ローム砂子少部, 褐色土ブロック少部。
5. 埋積土層 (1082/2) パリス少部。
6. 埋積土層 (1086/2) 粘土・欠部少部。
7. 埋積土層 (1074/2) ローム砂子・ロームブロック・①50cm以下パリス・①50cm 欠部土ブロック少部。
8. 埋積土層 (1074/4) ローム砂子少部。
9. 粘土 (1074/2) 欠部少部。

H720号住居址 (1)

第269図 H719号住居址 (2)・H720号住居址 (1)

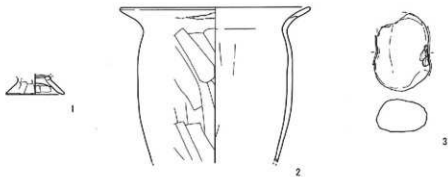


H720号住居址(2)



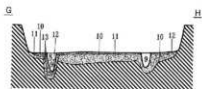

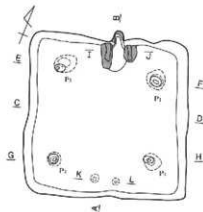
1. 掘削土層(2700/3) 直径27.0cmの土器、口径1.5m大1000円口ローム碗片。
2. 掘削土層(2700/3) (2700/3)の土器片、直径27.0cmの口ローム碗片、口径27.0cmの土器片。
3. 掘削土層(2700/3)。
4. 掘削土層(2700/3)。
5. 掘削土層(2700/3)。
6. 掘削土層(2700/3)。
7. 掘削土層(2700/3)。
8. 掘削土層(2700/3)。
9. 掘削土層(2700/3)。

H721号住居址



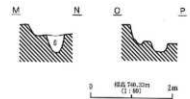

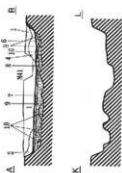
H722号住居址(1)

第270図 H720号住居址(2)・H721号住居址・H722号住居址(1)



1. 1006/3, 1002/1 シルト, 1006/4~6/4 コーム状土層, $\phi 100$ 以下ハリス。
2. 灰色・褐色土層 (1006/4) ママド高層。
3. 褐色土層 (1006/2)。
4. 浅黄褐色土層 (1006/4) コーム土層。
5. 紫色土層 (1006/1) 1006/4年ロームブロック・平屋大 1006/3アゴック部分。
6. 2. 1006/4材)。1006/4年造土層。礎土・灰・石灰地層。ママド高層。
7. 褐色土層 (1006/1) $\phi 100$ 以下ハリス。
8. 浅黄褐色土層 (1006/1) 1006/4年ローム土層。
9. 浅黄褐色土層 (1006/4) コーム土層, 1006/1磁子・ $\phi 100$ 以下ハリス。
10. 1006/4年ローム。北ノシノト造土層。灰土。
11. 浅黄褐色土層 (1006/2) コーム土層, 1002/1磁子・ $\phi 100$ 以下ハリス。
12. 11層より1006/1層に準ずる。
13. 灰色・褐色土層 (1006/4) コーム土層。
14. 灰土。

H722号住居址 (2)



1. 紫色土層 (1006/1) 1006/4年ローム土層下・ $\phi 100$ 以下ハリス。
2. 浅黄褐色土層 (1006/2) 1006/1・1006/4年ローム磁子・ $\phi 100$ 以下ハリス。
3. 浅黄褐色土層 (1006/2) 1006/1・1006/4年ローム磁子・ $\phi 100$ 以下ハリス。
4. 1002/1磁子。礎土。北ノシノトアゴック造土層。
5. 1006/1シルト層上, 1006/1シルト層土層上層。灰土。
6. 浅黄褐色土層 (1006/1) 1006/4年ローム磁子・ $\phi 100$ 以下ハリス。
7. 紫色土層 (1006/1) 1006/4年シルト層土層。灰土。
8. 浅黄褐色土層 (1006/4) 1006/1シルト層上。
9. 浅黄褐色土層 (1006/4) 1006/1シルト層上。
10. 1006/3, 1002/1シルト層上, 1006/4年ローム磁子。
11. 浅黄褐色土層 (1006/2) 1006/4年シルト層土層。
12. 灰色・褐色土層 (1006/4) 1006/1シルト層上。
13. 灰土。
14. 灰土。
15. 石層 (1006/2) 1006/4年シルト層土層。

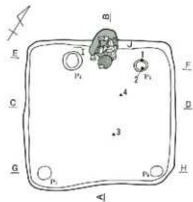
H723号住居址 (1)

第271図 H722号住居址 (2)・H723号住居址 (1)




3

H723号住居址 (2)




1. 江戸時代初期の土器 (H723/7) (H723/1 - 2) の一部分 - 断面は下側が多少欠損。
2. 1 層中の周知物・焼土・灰等。
3. 初期の土器 (H723/2) (H723/8 - 9) の一部分 - 断面は下側が多少欠損。
4. 初期の土器 (H723/3)。
5. H723/4, 江戸時代初期の土器。断面は下側が多少欠損。
6. 焼土。
7. 江戸時代初期の土器 (H723/5)。



1 (2) 2



3 4

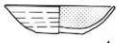


6



0 1m 2m
比例 1/10 (1:5)

H724号住居址

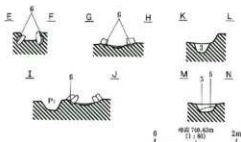
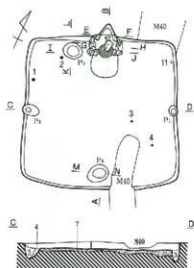


2

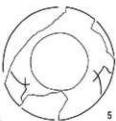
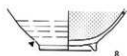
3 (1) 4

H725号住居址 (1)

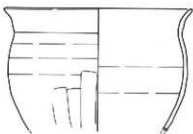
第272図 H723号住居址 (2)・H724号住居址・H725号住居址 (1)



1. 基礎土層 (1000/2) φ100以下パイスタ、φ100以下小径・ローム胎子心。
2. 基礎土層 (1000/2) 焼土・灰。
3. 基礎土層 (1000/2) ローム胎子・黒色エプロック等。
4. 1000/4、1000/3 基礎土層。
5. 船体土層 (1000/4) ローム土層。
6. 船体土層 (1000/2) パリス少灰。
7. 船体土層 (1000/2) φ100大ロームブロック・φ100以下パイスタ・ローム胎子・黒色エプロック等。
8. 船体土層 (1000/4) ローム土層、黒色エプロック等。
9. 船土 (1000/2)。



11

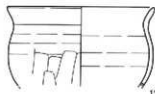


14



18

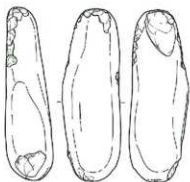
10



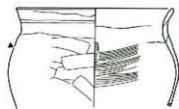
12



15



21 (11)



13




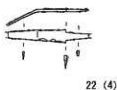
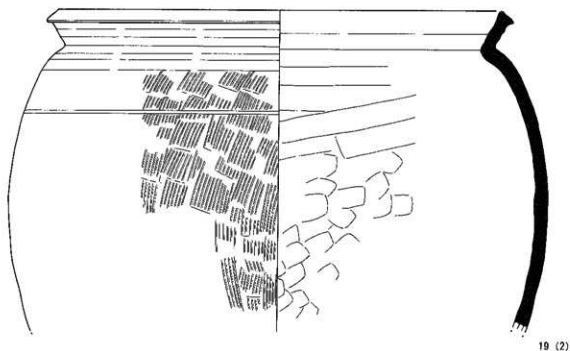
16



17

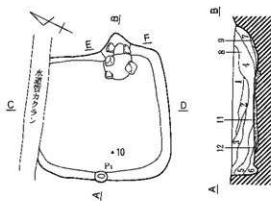
11725号住居址(2)

第273図 H725号住居址(2)

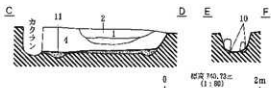


H725号住居址 (3)

24 (3)

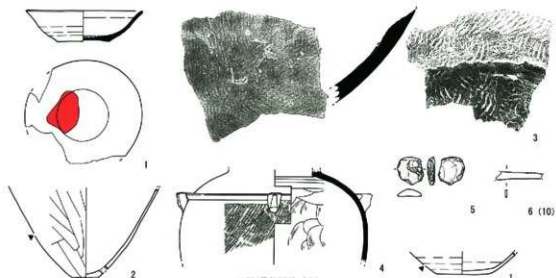


1. 黒陶土層 (10912/2) コーム砂子・ロームブロック・黒色土ブロック・パリス多量。
2. 黒陶土層 (10912/2) 黒色土多量、ロームブロック・パリス少量。
3. 厚砂土層 (10913/4) コーム砂子・ロームブロック・パリス多量、黒色土ブロック多。
4. 厚砂土層 (10913/2) コーム砂子・ロームブロック・パリス・黒色土ブロック多。
5. 黒陶土層 (10912/2) コーム砂子・ロームブロック・パリス・黒色土ブロック多。
6. 黒陶土層 (10912/2) コーム砂子・パリス・黒色土ブロック少量。
7. 厚砂土層 (10912/2) 10912/2ブロック多、ローム砂子・パリス少量。
8. 厚砂土層 (10912/2) 灰多量、黒土少量。
9. 厚砂土層 (10912/2) パリス少量。
10. 厚砂土層 (10913/3) コーム砂子・パリス・黒色土ブロック少量。
11. 厚砂土層 (10913/3) コーム砂子・ロームブロック・パリス・黒色土ブロック多。
12. 厚砂土層 (10912/1)。

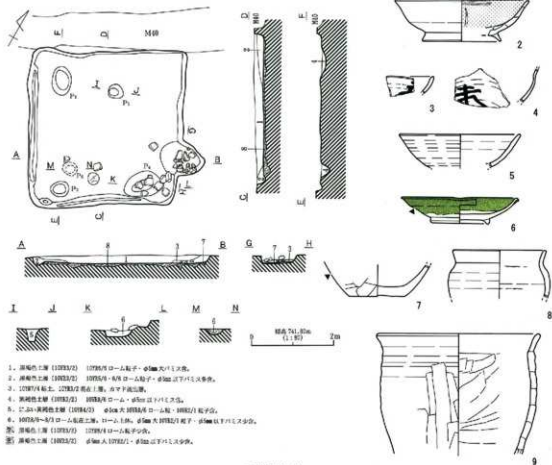


H726号住居址 (1)

第274図 H725号住居址 (3)・H726号住居址 (1)



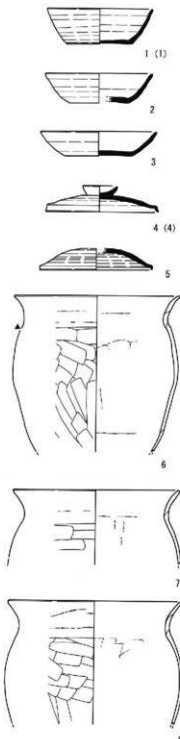
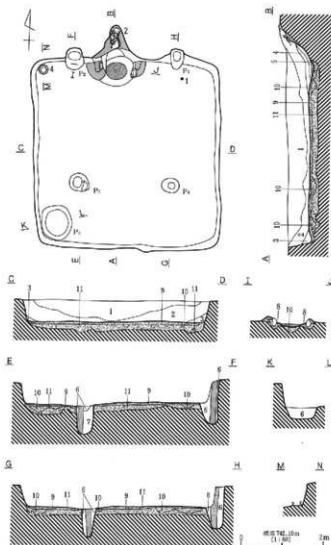
H726号住居址(2)



H727号住居址

第275图 H726号住居址(2)・H727号住居址

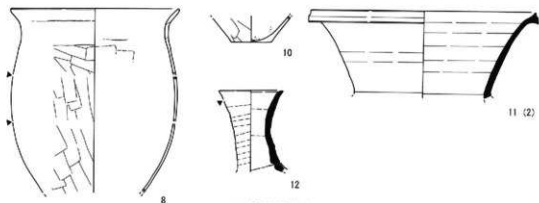
1. 深褐色土層 (1093/2) 1095/5のローム磁子・φ5mm以下1ス少。
2. 深褐色土層 (1093/2) 1095/5のA/Bのローム磁子・φ5mm以下1ス以上多数。
3. 1097/4粘土。1098/2住居址土層。赤マ下流出層。
4. 深褐色土層 (1093/2) 1098/5のローム・d5mm以下1ス以上。
5. 緑・赤・深褐色土層 (1094/2) φ5mm大 1098/5のローム磁・1098/2/1磁子位。
6. 10976/5のローム磁土層。10976土層。φ5mm大 1098/2/2磁子・φ5mm以下1ス以上少数。
7. 深褐色土層 (1093/2) 1098/5のローム磁子少。
8. 深褐色土層 (1093/2) φ5mm大 1098/2/1・φ5mm以下1ス以上少数。



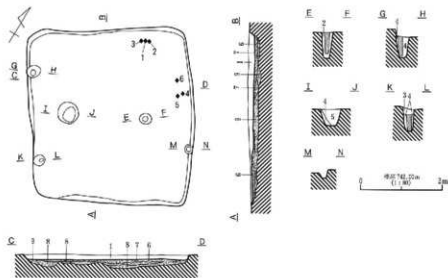
1. 黒色土層 (1092/2) コーム帽子・コームブロック・ ϕ 15cm以下バリス。1092/1ブロック等。
2. 黒色土層 (1093/2) コーム帽子・コームブロック・ ϕ 15cm以下バリス等。黒色土ブロック等。
3. 黒色土層 (1092/2) コーム帽子・バリス等。
4. 土間土層 (1094/2) 土間。
5. 黒色土層 (7,594/2) 土間。1094/2土間。
6. 1095/1, 8/4コーム土層土層。 ϕ 15cm×1092/2シタリ壁・ ϕ 1.5cm以下バリス等。
7. 黒色土層 (1096/2) コーム土層。
8. 2,598/9粘土。8/7粘土。1096/7粘土土層。
9. 2,598/4粘土。8/4コーム土層土層。土間。
10. 黒色土層 (1092/2) 1092/2-8/4コーム等。
11. 1096/2-8/4コーム土層土層。 ϕ 1.5cm以下バリス等。
12. 粘土 (1092/2) 1096/4コーム帽子・ ϕ 15cm以下バリス等。
13. 粘土 (1096/2)。

H728号住居址 (1)

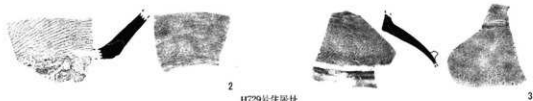
第276図 H728号住居址 (1)



H728号住居址 (2)

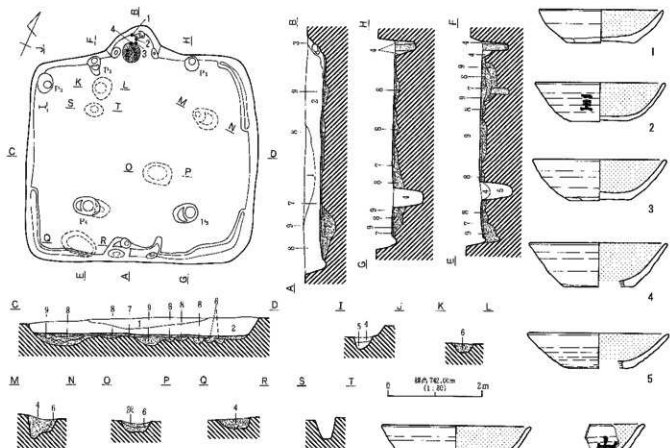


1. 黒褐色土層 (10793/2) 炭化物・灰土砂子・灰質、 ϕ 10cm以下バリス・ ϕ 10cm 10798/9 コーーム砂子。
2. 灰色土層 (10793/3) 10798/10 コーーム砂子・ ϕ 10cm以下バリス多量。
3. 褐色土層 (10794/1) ϕ 10cm 10798/5 コーーム砂子。
4. 浅褐色土層 (10794/2) コーーム多量、 ϕ 10cm以下バリス多量。
5. 黒褐色土層 (10795/2) ϕ 10cm以下バリス・10798/4 コーーム砂子少。
6. 10793/3、10793/4 コーーム砂子土層、灰質。
7. 黒褐色土層 (10795/2) ϕ 10cmバリス・10798/5 コーーム砂子。
8. 10793/3、8/4-8/6 コーーム砂子土層。
9. 黄褐色土層 (10798/6) コーーム土層、不安定 10793/2 フロアック・ ϕ 10cm以下バリス。下層と連続している。灰土砂子の堆積。
10. 灰土 (10791/3)。

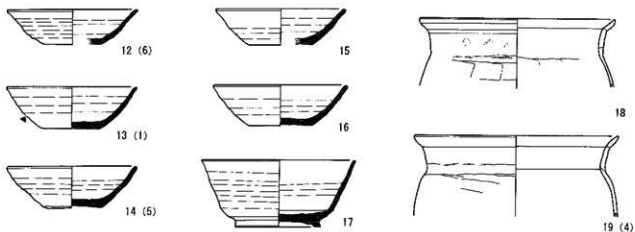


H729号住居址

第277図 H728号住居址 (2)・H729号住居址

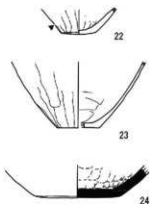
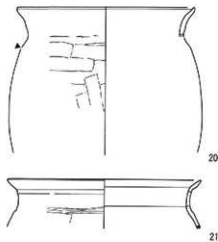


1. 沖積の上層 (1072/2) φ30-35cm以上の土管。
2. 沖積の上層 (1072/2) φ5cm以下の土管、ローム層下・礫層下層。
3. 2層中に埋没土管。
4. 比較的沖積上層 (1072/2) φ50cm以下の土管、1072/4のローム層下層。
5. 礫層下層 (1072/3) ローム層下層、1072/4の下・φ50cm以下の土管。
6. 1072/4のローム層下層、埋没土管。
7. 1072/2、礫層下層。
8. 比較的沖積上層 (1072/2) φ50cm以下の土管、1072/4のローム層下層。
9. 1072/2、礫層下層、埋没土管、φ10cm以下の土管、φ50cm以下の土管。
10. 礫層 (1072/2)。

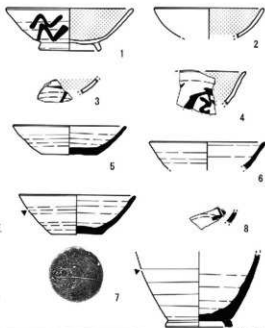
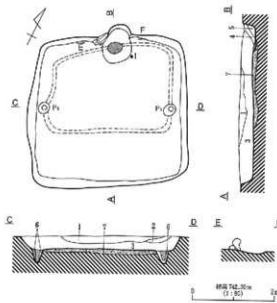


H730号住居址 (1)

第278図 H730号住居址 (1)



H730号住居址(2)

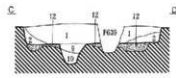
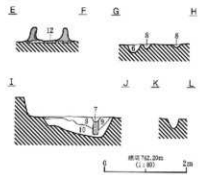
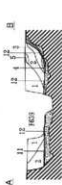
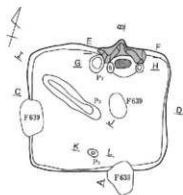


1. 赤褐色土層 (H730/2) パリス多角。
 2. 赤褐色土層 (H730/3) ローム層下・パリス多角、褐色土ブロック少量。
 3. 赤褐色土層 (H730/2) ローム層下・パリス多角、褐色土ブロック少量。
 4. 赤褐色土層 (H730/3) 褐色土ブロック少量。
 5. 赤褐色土層 (H730/1) ローム層下。
 6. 赤褐色土層 (H730/3) ローム層下・ロームブロック多量、パリス多角。
 7. 赤褐色土層 (H730/2) ローム層下・ロームブロック多量、パリス多角。
 8. 石層 (H730/2) パリス多角。
- 図 説: (H730/4)



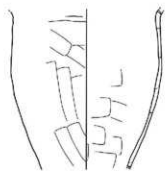
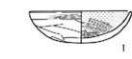
H731号住居址

第279図 H730号住居址(2)・H731号住居址



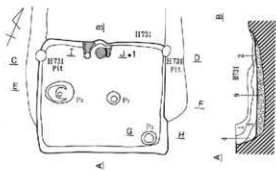
H732号住居址

1. 灰褐色土層 (1092/2) 304/2 多分、砂層に下ハリス少許、1002/1 フロット付。
2. 灰褐色土層 (1092/2) 3784/2 多分、ハリス少許。
3. 石灰白磁色土層 (12784/4) 1092/2 多分、カマド跡土直上層。
4. 灰褐色土層 (12784/4) 灰土層。
5. 赤褐色磁土ブロック。
6. 灰褐色土層 (1002/2) 赤褐色磁土ブロック・ローム磁子・ハリス少許。
7. 灰褐色土層 (1002/2) ローム磁子少許。
8. 灰褐色土層 (1002/2) 赤褐色磁土ブロック・ローム磁子。
9. 石灰白磁色土層 (7336/2) 20-2.1 厚、赤褐色磁土ブロック多分、1002/2 少許。
10. 石灰白磁色土層 (1096/2) 20-2.1 厚、赤褐色磁土ブロック 1002/2 フロット少許、砂層に下ハリス。
11. 灰褐色土層 (1092/2) コームブロック・赤褐色磁土ブロック、30cm。
12. 1002/2、赤褐色磁土直上層、ロームブロック少許。
13. 片層 (1002/2) 赤褐色磁土ブロック・ハリス少許。
14. 片層 (1096/2) 赤褐色磁土ブロック・ハリス少許。
15. 石灰白磁色土層 (1096/2)。

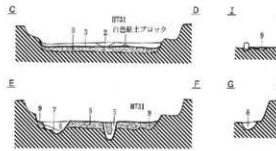


H733号住居址 (1)

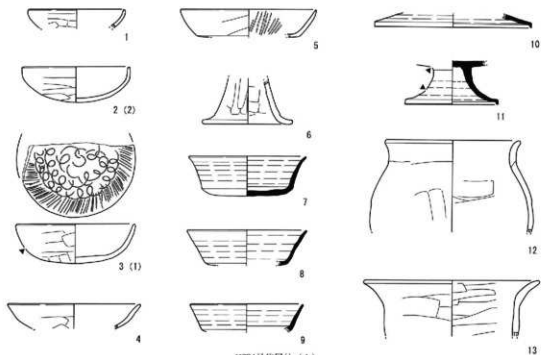
第2808図 H732号住居址・H733号住居址 (1)



1. 灰褐色土層 (1000/20) ローム粒子・パリス・M92のブロック多量。
2. 灰褐色土層 (1000/20) パリス・粘土少量。
3. 暗褐色土層 (1000/20) ローム粒子・パリス多量。
4. 灰褐色土層 (1000/20) ローム粒子・パリス多量。
5. 濃い黄褐色土層 (1000/20) ローム土層。
6. 灰褐色土層 (1000/20) ローム粒子・パリス・M92のブロック多量。
7. 暗褐色土層 (1000/20) ローム粒子・ロームブロック多量。omはパリス少量。
8. 暗褐色土層 (1000/20) om以下パリス・ローム粒子少量。
9. 灰褐色土層 (1000/20) ローム土層。
10. 土層 (1000/20)
11. 濃い黄褐色土層 (1000/20)
12. 黄土 (1000/40)

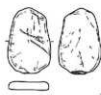
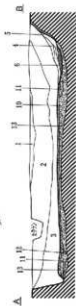
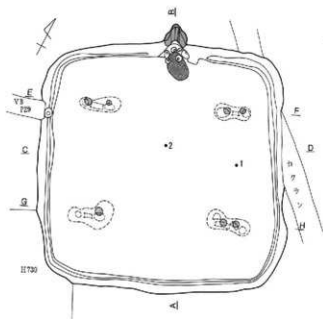


H733号住居址 (2)

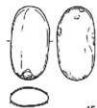


H734号住居址 (1)

第281図 H733号住居址 (2)・H734号住居址 (1)



14



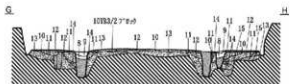
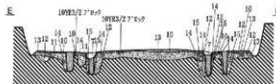
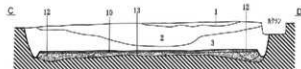
15



16



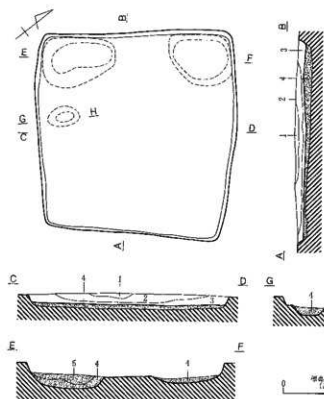
17



1. 黒褐色土層 (10793/1) φ5cm以下パラス・10793/4ローム粘土質。
2. 黒褐色土層 (10793/2) φ1~1.5cm大 10793/1土胎・φ3cm以下パラス質物、10793/4ローム粘土質。
3. 紅色土層 (10794/4) φ2~3cm大 10792/1ブロック・10793/4ローム粘土質・φ2cm以下パラス質物。
4. 赤色土層 (10792/1)。
5. 此の境線。
6. 濃い褐色土層 (2, 1076/2) カマド跡部。
7. 褐色褐色土層 (10793/2) コーム主体。
8. 10794/1, 4/2 コーム粘土土層。
9. 褐色土層 (10794/1) 10793/4ローム粘土質少量。
10. 1, 2, 3, 4, 5, 6, 7, 8, 9, 10, 11, 12, 13, 14, 15, 16, 17, 18, 19, 20, 21, 22, 23, 24, 25, 26, 27, 28, 29, 30, 31, 32, 33, 34, 35, 36, 37, 38, 39, 40, 41, 42, 43, 44, 45, 46, 47, 48, 49, 50, 51, 52, 53, 54, 55, 56, 57, 58, 59, 60, 61, 62, 63, 64, 65, 66, 67, 68, 69, 70, 71, 72, 73, 74, 75, 76, 77, 78, 79, 80, 81, 82, 83, 84, 85, 86, 87, 88, 89, 90, 91, 92, 93, 94, 95, 96, 97, 98, 99, 100, 101, 102, 103, 104, 105, 106, 107, 108, 109, 110, 111, 112, 113, 114, 115, 116, 117, 118, 119, 120, 121, 122, 123, 124, 125, 126, 127, 128, 129, 130, 131, 132, 133, 134, 135, 136, 137, 138, 139, 140, 141, 142, 143, 144, 145, 146, 147, 148, 149, 150, 151, 152, 153, 154, 155, 156, 157, 158, 159, 160, 161, 162, 163, 164, 165, 166, 167, 168, 169, 170, 171, 172, 173, 174, 175, 176, 177, 178, 179, 180, 181, 182, 183, 184, 185, 186, 187, 188, 189, 190, 191, 192, 193, 194, 195, 196, 197, 198, 199, 200, 201, 202, 203, 204, 205, 206, 207, 208, 209, 210, 211, 212, 213, 214, 215, 216, 217, 218, 219, 220, 221, 222, 223, 224, 225, 226, 227, 228, 229, 230, 231, 232, 233, 234, 235, 236, 237, 238, 239, 240, 241, 242, 243, 244, 245, 246, 247, 248, 249, 250, 251, 252, 253, 254, 255, 256, 257, 258, 259, 260, 261, 262, 263, 264, 265, 266, 267, 268, 269, 270, 271, 272, 273, 274, 275, 276, 277, 278, 279, 280, 281, 282, 283, 284, 285, 286, 287, 288, 289, 290, 291, 292, 293, 294, 295, 296, 297, 298, 299, 300, 301, 302, 303, 304, 305, 306, 307, 308, 309, 310, 311, 312, 313, 314, 315, 316, 317, 318, 319, 320, 321, 322, 323, 324, 325, 326, 327, 328, 329, 330, 331, 332, 333, 334, 335, 336, 337, 338, 339, 340, 341, 342, 343, 344, 345, 346, 347, 348, 349, 350, 351, 352, 353, 354, 355, 356, 357, 358, 359, 360, 361, 362, 363, 364, 365, 366, 367, 368, 369, 370, 371, 372, 373, 374, 375, 376, 377, 378, 379, 380, 381, 382, 383, 384, 385, 386, 387, 388, 389, 390, 391, 392, 393, 394, 395, 396, 397, 398, 399, 400, 401, 402, 403, 404, 405, 406, 407, 408, 409, 410, 411, 412, 413, 414, 415, 416, 417, 418, 419, 420, 421, 422, 423, 424, 425, 426, 427, 428, 429, 430, 431, 432, 433, 434, 435, 436, 437, 438, 439, 440, 441, 442, 443, 444, 445, 446, 447, 448, 449, 450, 451, 452, 453, 454, 455, 456, 457, 458, 459, 460, 461, 462, 463, 464, 465, 466, 467, 468, 469, 470, 471, 472, 473, 474, 475, 476, 477, 478, 479, 480, 481, 482, 483, 484, 485, 486, 487, 488, 489, 490, 491, 492, 493, 494, 495, 496, 497, 498, 499, 500, 501, 502, 503, 504, 505, 506, 507, 508, 509, 510, 511, 512, 513, 514, 515, 516, 517, 518, 519, 520, 521, 522, 523, 524, 525, 526, 527, 528, 529, 530, 531, 532, 533, 534, 535, 536, 537, 538, 539, 540, 541, 542, 543, 544, 545, 546, 547, 548, 549, 550, 551, 552, 553, 554, 555, 556, 557, 558, 559, 560, 561, 562, 563, 564, 565, 566, 567, 568, 569, 570, 571, 572, 573, 574, 575, 576, 577, 578, 579, 580, 581, 582, 583, 584, 585, 586, 587, 588, 589, 590, 591, 592, 593, 594, 595, 596, 597, 598, 599, 600, 601, 602, 603, 604, 605, 606, 607, 608, 609, 610, 611, 612, 613, 614, 615, 616, 617, 618, 619, 620, 621, 622, 623, 624, 625, 626, 627, 628, 629, 630, 631, 632, 633, 634, 635, 636, 637, 638, 639, 640, 641, 642, 643, 644, 645, 646, 647, 648, 649, 650, 651, 652, 653, 654, 655, 656, 657, 658, 659, 660, 661, 662, 663, 664, 665, 666, 667, 668, 669, 670, 671, 672, 673, 674, 675, 676, 677, 678, 679, 680, 681, 682, 683, 684, 685, 686, 687, 688, 689, 690, 691, 692, 693, 694, 695, 696, 697, 698, 699, 700, 701, 702, 703, 704, 705, 706, 707, 708, 709, 710, 711, 712, 713, 714, 715, 716, 717, 718, 719, 720, 721, 722, 723, 724, 725, 726, 727, 728, 729, 730, 731, 732, 733, 734, 735, 736, 737, 738, 739, 740, 741, 742, 743, 744, 745, 746, 747, 748, 749, 750, 751, 752, 753, 754, 755, 756, 757, 758, 759, 760, 761, 762, 763, 764, 765, 766, 767, 768, 769, 770, 771, 772, 773, 774, 775, 776, 777, 778, 779, 780, 781, 782, 783, 784, 785, 786, 787, 788, 789, 790, 791, 792, 793, 794, 795, 796, 797, 798, 799, 800, 801, 802, 803, 804, 805, 806, 807, 808, 809, 810, 811, 812, 813, 814, 815, 816, 817, 818, 819, 820, 821, 822, 823, 824, 825, 826, 827, 828, 829, 830, 831, 832, 833, 834, 835, 836, 837, 838, 839, 840, 841, 842, 843, 844, 845, 846, 847, 848, 849, 850, 851, 852, 853, 854, 855, 856, 857, 858, 859, 860, 861, 862, 863, 864, 865, 866, 867, 868, 869, 870, 871, 872, 873, 874, 875, 876, 877, 878, 879, 880, 881, 882, 883, 884, 885, 886, 887, 888, 889, 890, 891, 892, 893, 894, 895, 896, 897, 898, 899, 900, 901, 902, 903, 904, 905, 906, 907, 908, 909, 910, 911, 912, 913, 914, 915, 916, 917, 918, 919, 920, 921, 922, 923, 924, 925, 926, 927, 928, 929, 930, 931, 932, 933, 934, 935, 936, 937, 938, 939, 940, 941, 942, 943, 944, 945, 946, 947, 948, 949, 950, 951, 952, 953, 954, 955, 956, 957, 958, 959, 960, 961, 962, 963, 964, 965, 966, 967, 968, 969, 970, 971, 972, 973, 974, 975, 976, 977, 978, 979, 980, 981, 982, 983, 984, 985, 986, 987, 988, 989, 990, 991, 992, 993, 994, 995, 996, 997, 998, 999, 1000.

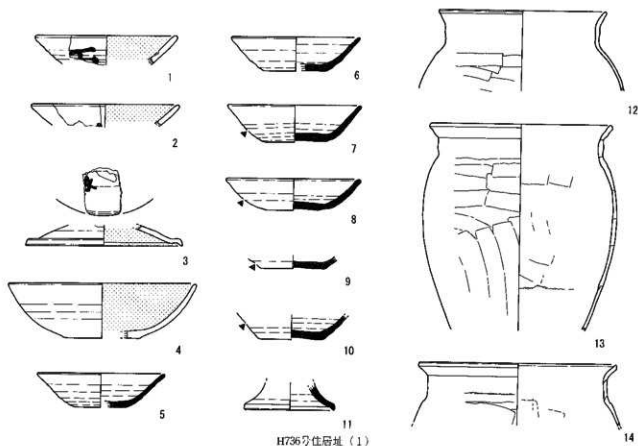
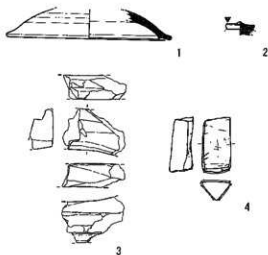
H734号住居址 (2)

第282図 H734号住居址 (2)



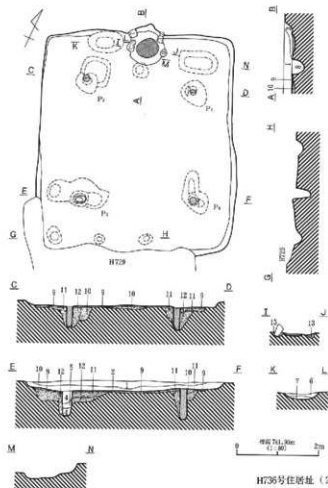
H735号住居址

1. 陶器片 (1073/2) 直径 1.5cm 左右。
2. C 面に属する片 (1073/3) 直径 1.2cm 程度、ガラス・1073/4 の破片と一致。
3. 灰土層に属する片 (1073/4) ローム土層。
4. 灰土層に属する片 (1073/4) ローム土層、直径 1.5cm 程度、1073/2 と一致。
5. 灰土層に属する片 (1073/2) 直径 1.5cm 程度。



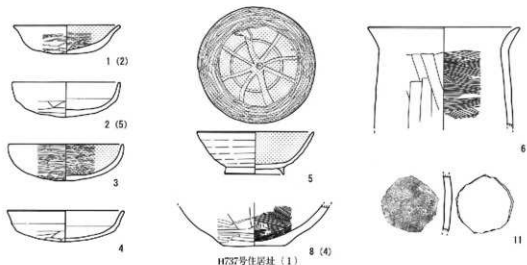
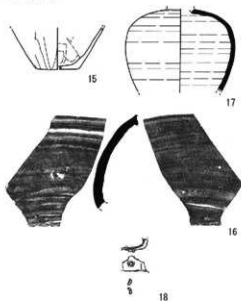
H736号住居址 (1)

第283回 H735号住居址・H736号住居址 (1)



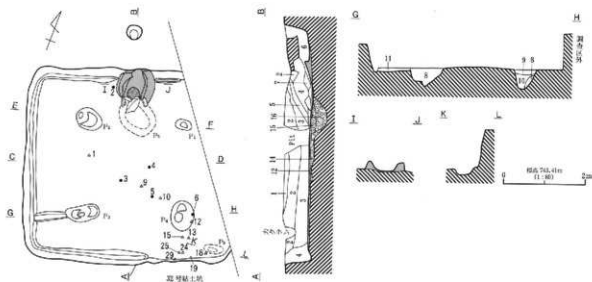
1. 土器・陶器出土層 (H736/2) 片断・破片・破片・破片。
2. 土器・陶器出土層 (H736/2) 片断・破片・破片・破片。
3. 彩色土層 (H736/4) 片断・破片・破片・破片。
4. 彩色土層 (H736/2)。
5. 彩色土層 (H736/4) ローム土層、H736/2の下部。
6. 彩色土層 (H736/2) 彩色土層・破片。
7. 彩色土層 (H736/4) ローム土層、破片。
8. 彩色土層 (H736/2) ローム・破片。
9. 彩色土層 (H736/4) ローム土層、破片。
10. 彩色土層 (H736/2) 彩色土層、破片。
11. 彩色土層 (H736/4) ローム土層、破片。
12. 彩色土層 (H736/2) 彩色土層、破片。
13. 彩色土層 (H736/4) 彩色土層、破片。
14. 彩色土層 (H736/2) 彩色土層、破片。

H736号住居址 (2)

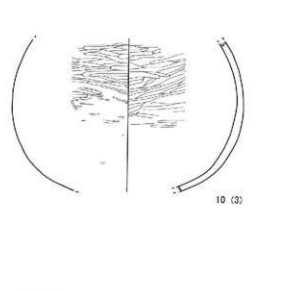
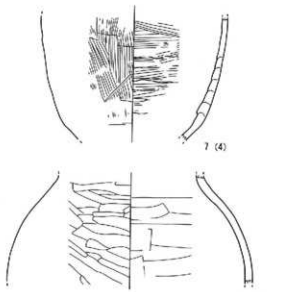
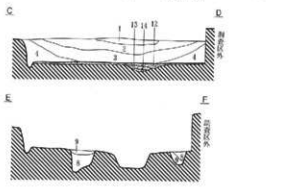


H737号住居址 (1)

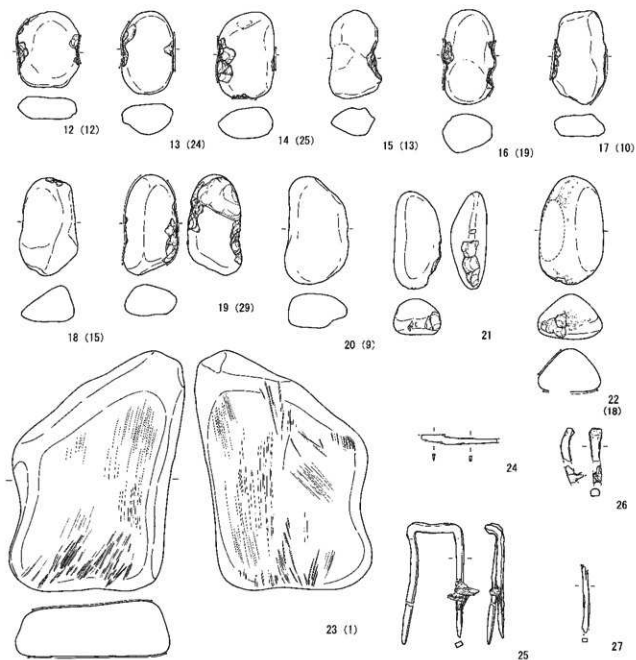
第264図 H736号住居址 (2)・H737号住居址 (1)



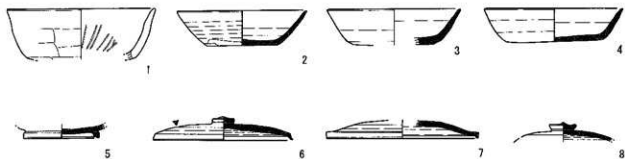
1. 築物基礎 (1000/41)
2. 築物基礎 (1000/2) 1000/6 ローム層7・60cm大1000/17 アコック・60cm以下バリスラ
3. 1000/6-60cmローム、2層、2層位粘土層、60cm以下バリスラ
4. 築物基礎 (1000/6) ローム土層、1000/19 粘土層
5. 2層位に土層/4粘土層、オヤツ土層
6. 築物基礎 (1000/7) 粘土層・土層/4粘土層
7. 粘土・高層粘土 (1000/4) オヤツ土層
8. 築物粘土層 (1000/4) 1000/19 粘土層
9. 築物粘土層 (1000/4) 土層/4粘土層
10. 築物基礎 (1000/4)
11. 築物粘土層 (1000/4) 1000/19 粘土層
12. 土層/4粘土層、4/4 ローム粘土層
13. 築物粘土層 (1000/4) 1000/19 粘土層
14. 粘土・築物粘土層 (1000/4)
15. 築物粘土層 (1000/4)
16. 築物粘土層 (1000/4)
17. 築物粘土層 (1000/4)
18. 築物粘土層 (1000/4)
19. 築物粘土層 (1000/4)
20. 築物粘土層 (1000/4)
21. 築物粘土層 (1000/4)
22. 築物粘土層 (1000/4)
23. 築物粘土層 (1000/4)
24. 築物粘土層 (1000/4)
25. 築物粘土層 (1000/4)
26. 築物粘土層 (1000/4)
27. 築物粘土層 (1000/4)
28. 築物粘土層 (1000/4)
29. 築物粘土層 (1000/4)



9 (6) H737号住居柱 (2)
 第285図 H737号住居址 (2)

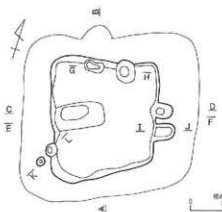
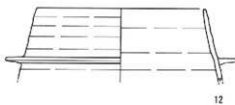
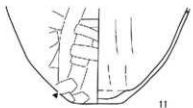
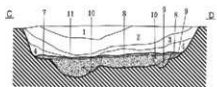
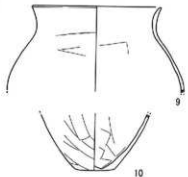
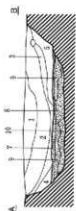
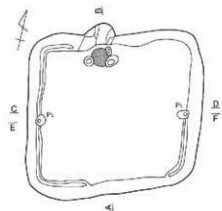


H737号住居址 (3)



H738号住居址 (1)

第286图 H737号住居址 (3)·H738号住居址 (1)



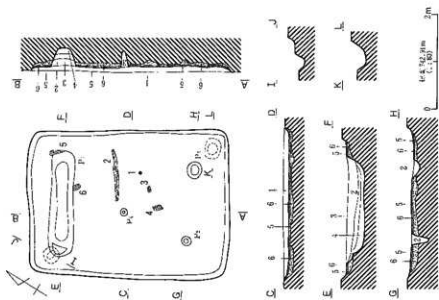
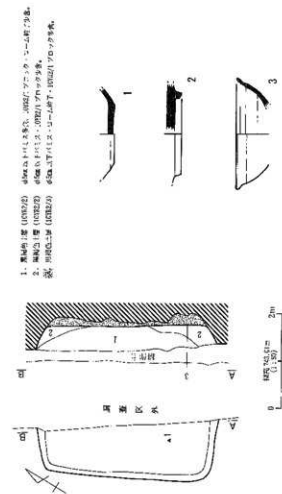
標尺 143.11m
(1:50)



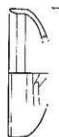
1. 黒褐色土層 (1003/2) 多量な石砂り少。
2. 黒褐色土層 (1003/2) 多量な石砂り・不定な1002/1シルト質ブロック・1002/4ローム砂り少。カマド構造物と関係する礫石。
3. 1002/2 1002/4ローム混じり土層。不定な1002/1シルト質ブロック。カマド構造物と関係する礫石少。
4. 1002/4黒褐色土層。ローム混じり。1002/2・2/1シルト砂り少。
5. 1002/4粘土。塊上。灰褐色土層。カマド構造物。
6. 7. 灰・赤褐色土層 (1002/3)。
8. 1002/2 1002/4ローム混じり土層。礫石。
9. 黒褐色土層 (1002/2) 1002/1ローム・多量な1002/1粘土。
10. 1002/4粘土ローム。1002/2粘土層。
11. 赤褐色土層 (1002/4) ローム混じり。1002/2・1002/1色。
12. 黒褐色土層 (1002/2) 多量な1002/1粘土。下部に1002/2粘土層。
13. 礫石。

H738号住居址(2)


第287図 H738号住居址(2)



1. 遺構の位置 (遺構位置) 遺構の位置 (遺構位置) 遺構の位置 (遺構位置) 遺構の位置 (遺構位置)
2. 遺構の位置 (遺構位置) 遺構の位置 (遺構位置) 遺構の位置 (遺構位置) 遺構の位置 (遺構位置)
3. 遺構の位置 (遺構位置) 遺構の位置 (遺構位置) 遺構の位置 (遺構位置) 遺構の位置 (遺構位置)
4. 遺構の位置 (遺構位置) 遺構の位置 (遺構位置) 遺構の位置 (遺構位置) 遺構の位置 (遺構位置)



H739号住居址



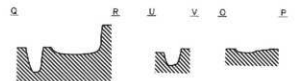
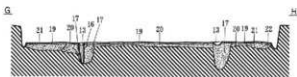

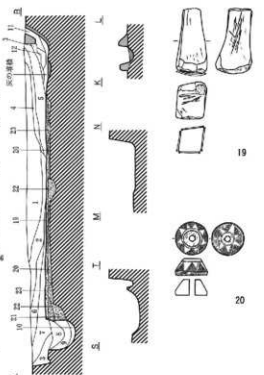
4



5 (1)

H740号住居址

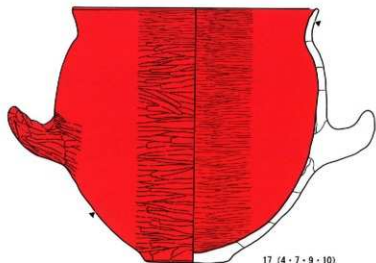
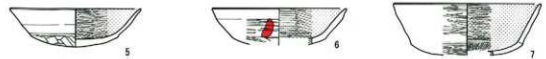
第288回 H739号住居址・H740号住居址



1. 深堀出土層 (1003/2) 1002のローム層下・d1.5m以下は土砂層。
2. 堀内土層 (1003/4) 1002のローム層下・d1.5m以下は土砂層。
3. 1002の1層ローム・4/4 掘出土層。d1.5m以下は土砂層。
4. 1002の4層ローム・4/4 掘出土層。d1.5m以下は土砂層。
5. 1002の4層土層 (1003/4) 1002の1層ローム層下・d1.5m以下は土砂層。
6. 掘出土層 (1003/4) 1002の4層ローム層下・d1.5m以下は土砂層。
7. 掘出土層 (1003/4) 1002の4層ローム層下・d1.5m以下は土砂層。
8. 掘出土層 (1003/4) 1002の4層ローム層下・d1.5m以下は土砂層。
9. 掘出土層 (1003/4) 1002の4層ローム層下・d1.5m以下は土砂層。
10. 堀内土層 (1003/4) 1002の4層ローム層下・d1.5m以下は土砂層。
11. 1002の4層土層 (1003/4) 1002の4層ローム層下・d1.5m以下は土砂層。
12. 掘出土層 (1003/4) 1002の4層ローム層下・d1.5m以下は土砂層。
13. 掘出土層 (1003/4) 1002の4層ローム層下・d1.5m以下は土砂層。
14. 掘出土層 (1003/4) 1002の4層ローム層下・d1.5m以下は土砂層。
15. 掘出土層 (1003/4) 1002の4層ローム層下・d1.5m以下は土砂層。
16. 掘出土層 (1003/4) 1002の4層ローム層下・d1.5m以下は土砂層。
17. 掘出土層 (1003/4) 1002の4層ローム層下・d1.5m以下は土砂層。
18. 掘出土層 (1003/4) 1002の4層ローム層下・d1.5m以下は土砂層。
19. 掘出土層 (1003/4) 1002の4層ローム層下・d1.5m以下は土砂層。
20. 掘出土層 (1003/4) 1002の4層ローム層下・d1.5m以下は土砂層。
21. 掘出土層 (1003/4) 1002の4層ローム層下・d1.5m以下は土砂層。

H741号住居址 (1)

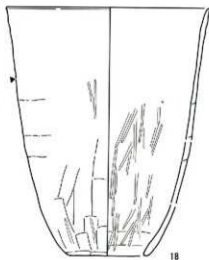
第299図 H741号住居址 (1)



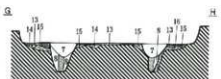
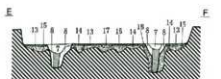
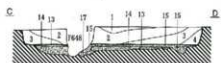
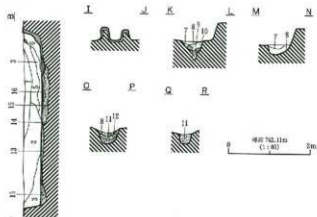
17 (4 · 7 · 9 · 10)

H741号住居址 (2)

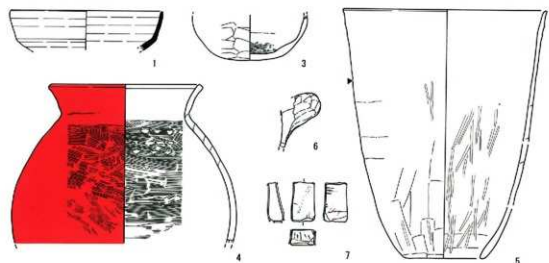
第290図 H741号住居址 (2)



18

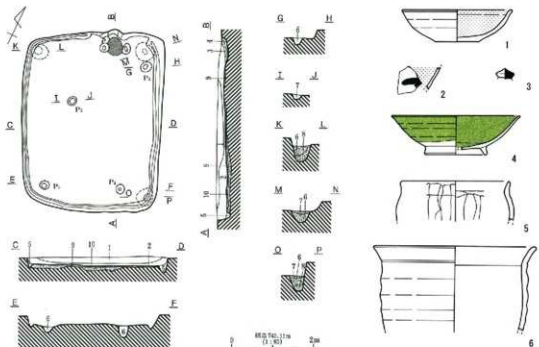


1. 基礎の上層 (10782/2) 1000年ローム層子・10782/1シロ子版子・ofamロトバリス等。
2. 10782/2, 8/4-8/6ローム, 2/1 階段上層, φ10cm以下バリス等。
3. 階段の礎石上層 (10782/4) ローム基層, 10782/2版子・φ10cm以下バリス等。
4. 1000年ローム, 2/1 階段上層, φ10cm以下バリス等。
5. 10782/4, 2, 5/26/4 階上層A上層, ofam A 10782/2バリス・不定長10782/2版子プロップ等, φ10cm以下バリス等, カマツ風出。
6. 階段からの侵入土とカマツ階礎石の間の土, 2, 5/26/4 階上・向・階上・10782/1・不定長10782/2版子プロップ等。
7. 土の1階礎石上層 (10784/2) 1000年ローム・2/1 等, φ10cm以下バリス等。
8. 10782/1-8/6 ローム階上層, 10782/2版子, φ10cm以下バリス等。
9. 不明。
10. 基礎の上層 (10783/2) 10782/1-8/6ローム。
11. 階段礎石の上層 (10785/4) ローム基層。
12. 1000年ローム, 2/1 階上層。
13. 10782/2, 8/4-10/1 階上層。
14. 10782/1-8/6 ローム階上層, 10782/2・8/4 等。
15. 10782/2, 8/4-10/1, 2/1 階上層。
16. 10782/4, 2/1 階上層。
17. 10782/2-8/2 ローム階上層。
18. 土の1階礎石上層 (10785/2) 10782/1ローム・2/1等。
19. 不明。
20. 土の1階礎石上層 (10787/4)。
21. 不明。



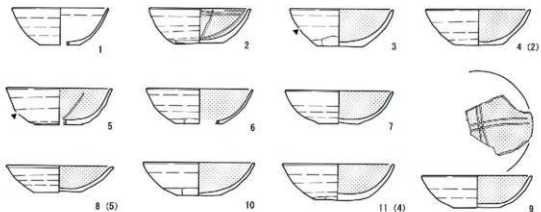
H742号住居址

第291図 H742号住居址



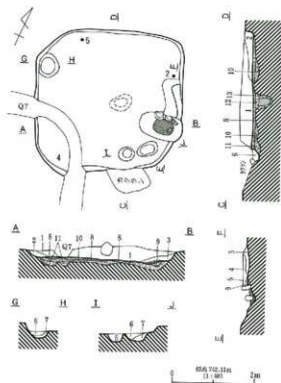
1. 瓦葺の上層 (1078/1) 40cm以下石版・バコス瓦。
2. 瓦葺の上層 (1078/4) 1078/1 粘土多量。40cm以下バコス瓦。
3. 瓦葺。
4. 焼土。瓦。1078/1 瓦葺上層。
5. 1078/4 ヲ一ム。3段断面土層。
6. 泥葺地土層 (1078/4) 1078/4 粘土多量。
7. 泥葺地土層 (1078/1) 1078/4 ヲ一ム粘土多量。
8. ニホ・黒褐色土層 (1078/4) 1078/4 ヲ一ム粘土多量。
9. 1078/1。粘土ヲ一ム断面土層。
10. 1078/4-6等瓦葺上層。ツーム主体。1078/1-3等・40cmバコス瓦多量。

H743号住居址

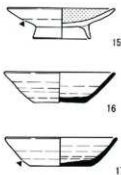
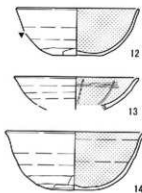


H744号住居址 (1)

第292図 H743号住居址・H744号住居址 (1)



1. 研究報告土層 (1976/2) 1978/4 コーム付下・ ϕ 100 以下バリス土。
2. 1974/4 1978/4 コーム直上土層。 ϕ 100 以下バリス多量。
3. 1973/7 年。礎土直上土層。ホップ状断面。遺物多量。
4. 1972/1。1978/4 コーム直上土層。
5. 1972/1。1978/4 コーム直上土層。
6. 基礎台土層 (1973/2) 1978/4 1978/4 コーム土。 ϕ 100 以下バリス少量。
7. 基礎台土層 (1973/2) コーム土。1972/1・1978/4 粘土少量。
8. 1972/1。1978/4 コーム直上土層。 ϕ 100 以下バリス少量。50%。
9. 基礎台土層 (1973/2) 土砂層。
10. 1978/4 コーム。1972/1。1978/4 粘土土層。 ϕ 100 以下バリス多量。
11. 1978/4 コーム。1972/1。1978/4 粘土土層。 ϕ 100 以下バリス少量。
12. 2.5m-基礎台土層 (1974/2) 1978/4 コーム少。
13. 1972/1。1978/4 粘土土層。1978/4 コーム直上土層。
14. 基礎 (1973/2)。
15. 礎土。



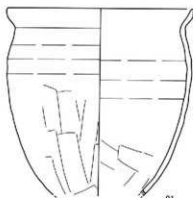
18



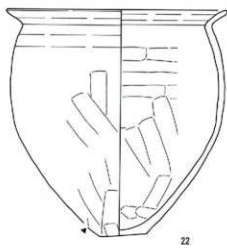
19 (4)



20



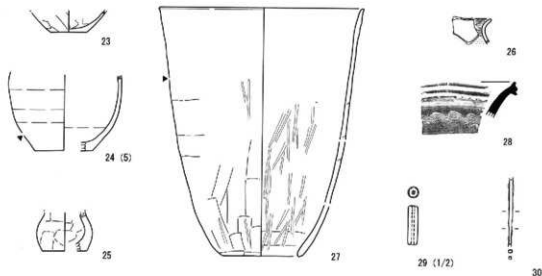
21



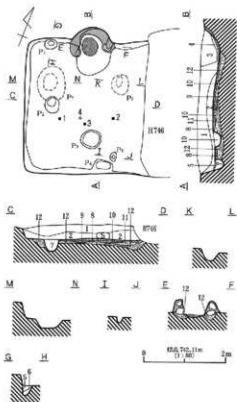
22

H744号住居址(2)

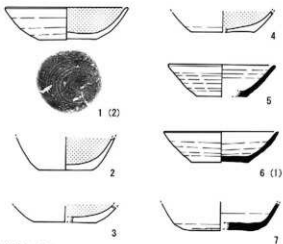
第293図 H744号住居址(2)



H744号住居址 (3)

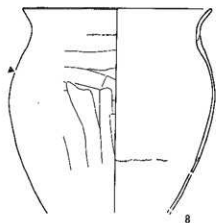


1. 1976年、東1ローム掘出土層、φ1-5cm大、1972/11月製、φ5cm入/2次穿孔。
2. 深褐色土層 (1975/11) 1975/11月製穿孔、1976年ローム、φ5cm以下/1次穿孔。
3. 灰褐色土層 (1976/7) 北50cm内掘出土層、φ5cm以下/1次、1976年ローム穿孔穿孔。
4. 土色褐色土層 (2, 1976/4) 西ヤテ掘出層、灰・粘土・1976年製穿孔。
5. 赤褐色土層 (1976/4) 1976/4製。
6. 赤褐色土層 (1976/4) 1976/4製。
7. 土色赤褐色土層 (1976/4) 1976/4ローム、4次穿孔。
- 1972/11月製、φ5cm以下/1次穿孔、φ5cm以下/1次穿孔。
- 土色褐色土層 (1976/4) 製。
- 1976年ローム、φ5cm以下/1次穿孔、φ5cm以下/1次穿孔。
- 赤褐色土層 (1976/4) 1976/4製。
- 1976年、東1ローム掘出土層、1972/11月製、φ5cm入/2次穿孔。
- 土色褐色土層 (2, 1976/4)。
- 粘土。

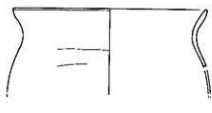


H745号住居址 (1)

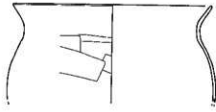
第294图 H744号住居址 (3)・H745号住居址 (1)



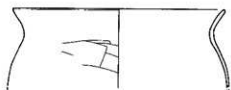
8



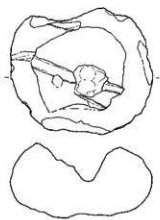
9



10 (3)



11

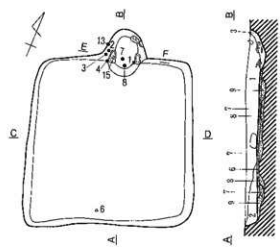


12 (4)

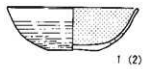


13

H745号住居址 (2)



1. 北西角柱石 (1075/1) 1075/A コーム・2/1 柱石・φ5cm 土のり土葺。
2. 1階中柱石 (1075/2) 2/1 柱石・φ5cm 土のり土葺。
3. 1075/4 柱石、南上式石 (1075/4) 2/1 柱石・φ5cm 土のり土葺。
4. 1075/3 2/1 柱石・φ5cm 土のり土葺。
5. 1075/2 2/1 柱石・φ5cm 土のり土葺。
6. 1075/1 2/1 柱石・φ5cm 土のり土葺。
7. 1075/1 2/1 柱石・φ5cm 土のり土葺。
8. 1075/1 2/1 柱石・φ5cm 土のり土葺。
9. 1075/1 2/1 柱石・φ5cm 土のり土葺。
10. 1075/1 2/1 柱石・φ5cm 土のり土葺。



1 (2)



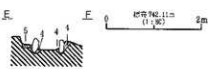
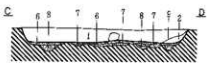
2



3 (13)




6

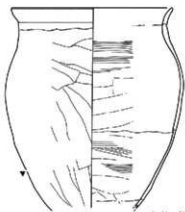


H746号住居址 (1)

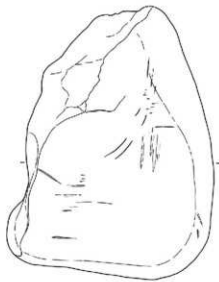
第295図 H745号住居址 (2)・H746号住居址 (1)



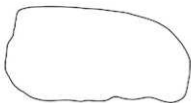
5 (4·7·8)



4 (1·3)

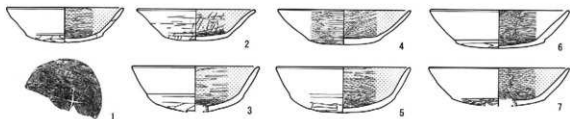


7 (6)



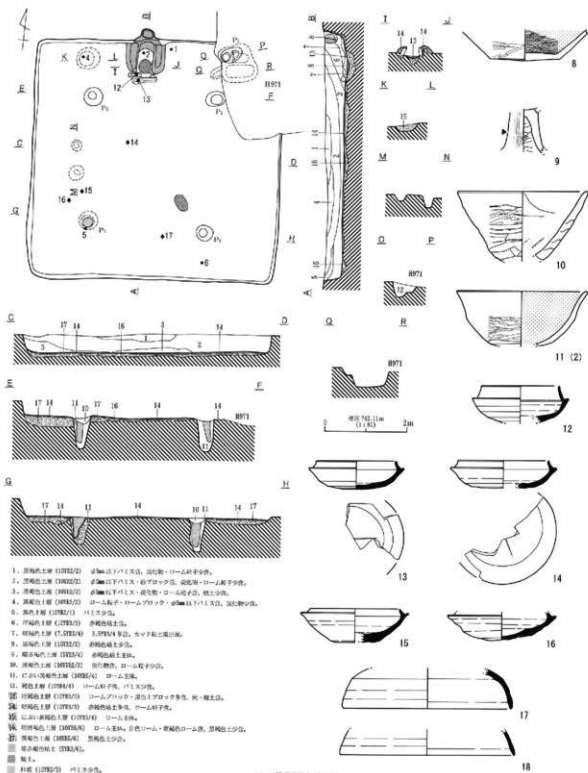
8 (15)

H746号住居址 (2)



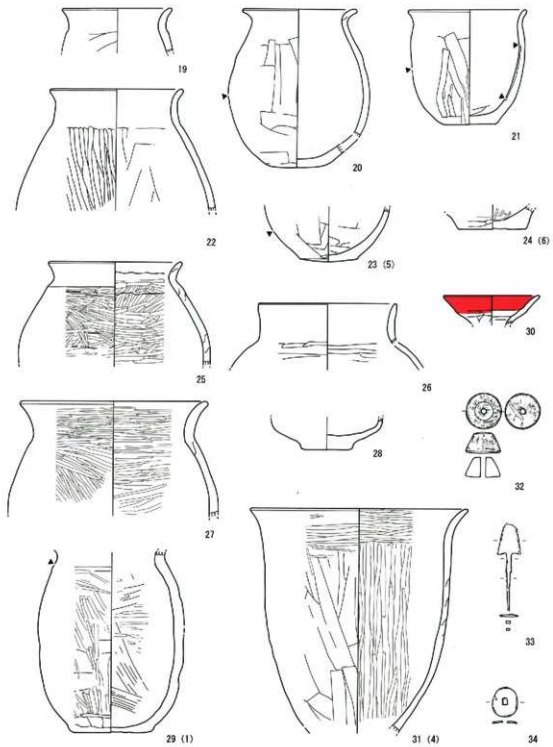
H747号住居址 (1)

第296图 H746号住居址 (2)·H747号住居址 (1)



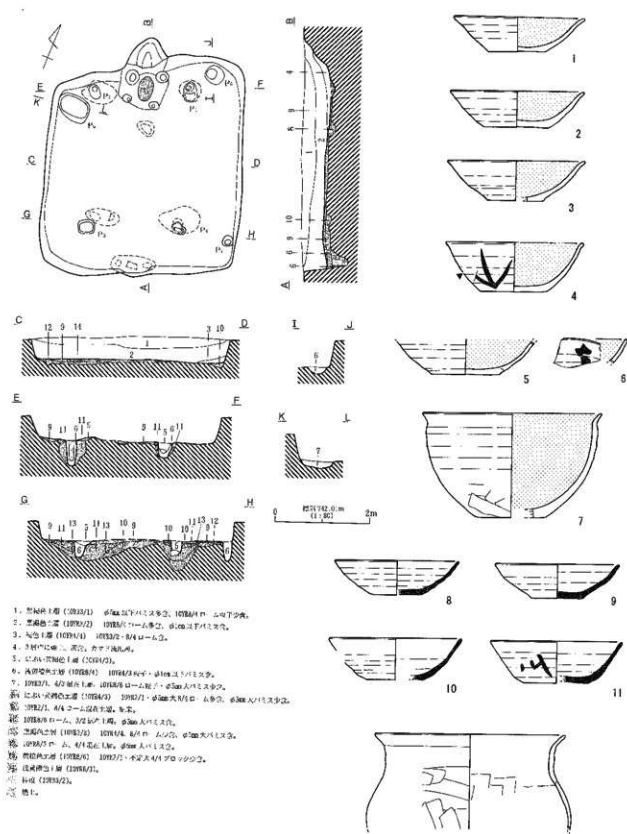
H747号住居址(2)

第297図 H747号住居址(2)



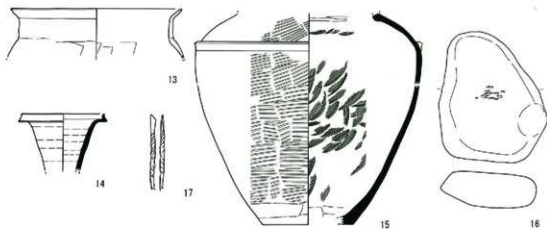
H747号住居址 (3)

第298图 H747号住居址 (3)

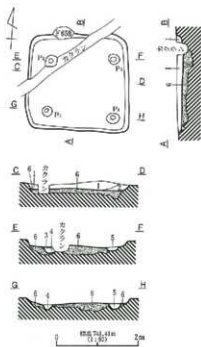


H748号住居址 (1)

第299図 H748号住居址 (1)



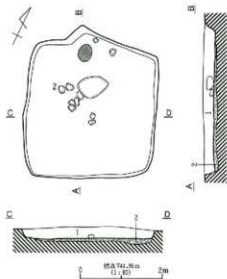
H748号住居址(2)



1. 築地台土層 (10752/2) φ500以下バリス多角。
 2. 築地台土層 (10752/2) φ500以下バリス・ローム敷付地。
 3. 築地土層 (10754/4) ローム土層。
 4. 築地土層 (10752/2) ローム砂子多量。φ500以下バリス・10752/1ブロック状。
 5. 築地台土層 (10752/2) φ500以下バリス内、ロームブロック・10752/1ブロック状。
- 築地 10755/6 コーム、10752/2 緑色土層、10752/1 ブロック、φ500以下バリス多角。



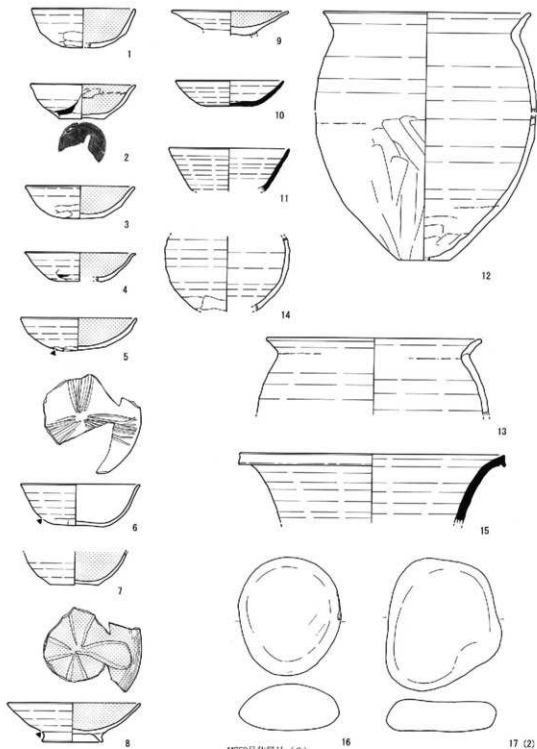
H749号住居址



1. 築地台土層 (10752/2) φ500以下バリス・10755/6ローム敷付多角。
 2. 築地台土層 (10754/2) φ500以下バリス・ローム敷付。
- 築地 10755/6 コーム敷、φ500以下バリス多角、
築地土層。

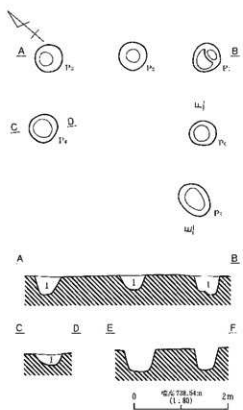
H750号住居址(1)

第300図 H748号住居址(2)・H749号住居址・H750号住居址(1)



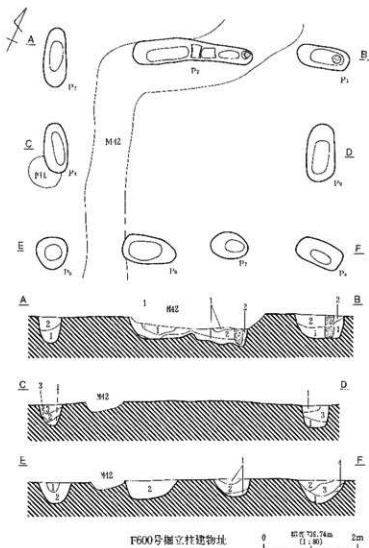
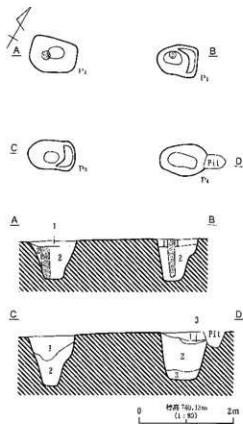
H750号住居址 (2)

第301图 H750号住居址 (2)



1. 1号の柱礎土層 (1978/2) 2000年以内、φ50cm以下バリスコ。
 2. 2号の柱礎土層 (1978/2) 2000年以内、φ50cm以下バリスコ。

F249号掘立柱建物址



1. 掘立柱土層 (1978/2) 1号土層、1978/2シルト質粘土、φ50cm以下バリスコ。
2. 掘立柱土層 (1978/2) φ50cm以下バリスコ。
3. 掘立柱土層 (1978/2) 木造人1978/2年フームブロック、φ50cm以下バリスコ。
4. 掘立柱土層 (1978/2) 1号土層、1978/2シルト質粘土。
5. 掘立柱土層 (1978/2) 1号土層、1978/2シルト質粘土。

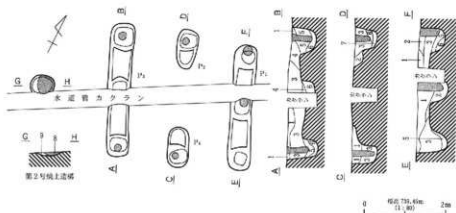
F600号掘立柱建物址

1. 1号の柱礎土層 (1978/2) 1978/2シルト質粘土、φ50cm以下バリスコ。
2. 1号の柱礎土層 (1978/2) 1978/2シルト質粘土、φ50cm以下バリスコ。
3. 掘立柱土層 (1978/2) 1号土層、1978/2シルト質粘土。
4. 掘立柱土層 (1978/2) 1号土層、1978/2シルト質粘土。



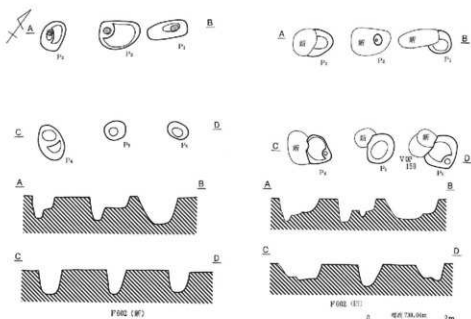
F609号掘立柱建物址

第302図 F249号・F600号・F609号掘立柱建物址



1. 黒褐色土層 (10782/2) φ30cm以下パリス・ローム粒子・ロームブロック多量。
2. 黒褐色土層 (10782/2) ローム粒子・ロームブロック多量。φ30cm以下パリス。φ10cm未満色土ブロック多量。
3. 黒褐色土層 (10782/2) ローム粒子・ロームブロック多量。φ30cm以下パリス・褐色土ブロック多量。
4. 黒褐色土層 (10782/2) ローム粒子・ロームブロック多量。φ30cm以下パリス・褐色土ブロック多量。
5. 赤褐色土層 (10782/2) 少量のローム粒子・ロームブロック多量。
6. 赤褐色土層 (10782/2) パリス多量。
7. 褐色土層 (10782/4) ローム主体。
- 明色褐色土層 (10782/4) 地上層。黒褐色土ブロック多量。
- 黒褐色土層 (10782/2) 敷土粒子。
- ◎ 砂層 (10782/2)。

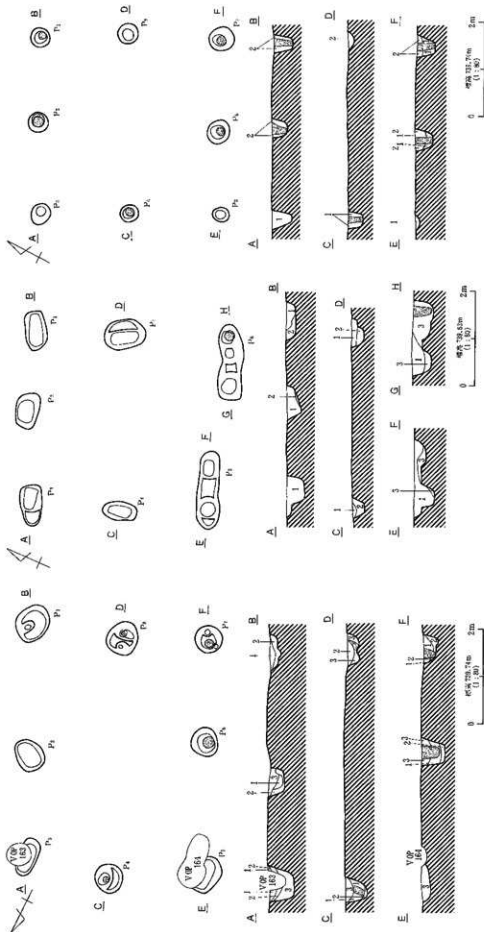
F601号掘立柱建物址



F602号掘立柱建物址(新)

F602号掘立柱建物址(旧)

第303団 F601号・F602号(新・旧)掘立柱建物址



1. 断面は、右の中心を軸、鉛直に下りし、
 2. 断面は、右の中心を軸、鉛直に下りし、
 3. 断面は、右の中心を軸、鉛直に下りし、
 4. 断面は、右の中心を軸、鉛直に下りし、

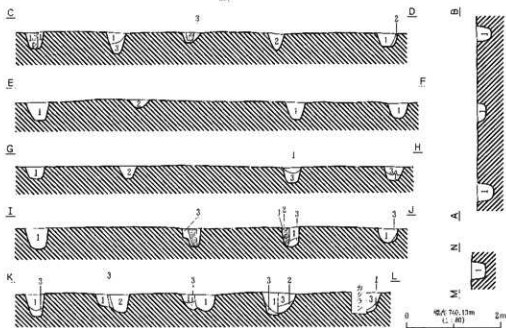
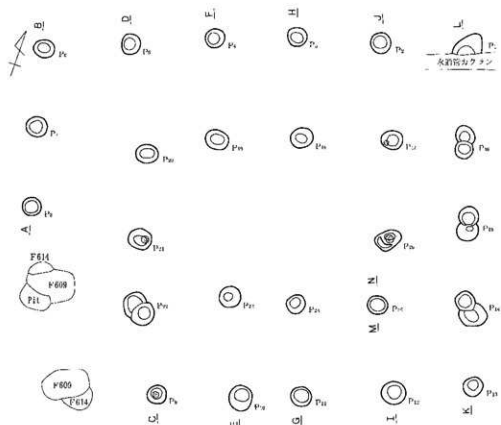
F605号獨立柱建物止

1. 断面は、右の中心を軸、鉛直に下りし、
 2. 断面は、右の中心を軸、鉛直に下りし、
 3. 断面は、右の中心を軸、鉛直に下りし、
 4. 断面は、右の中心を軸、鉛直に下りし、

F604号獨立柱建物止

1. 断面は、右の中心を軸、鉛直に下りし、
 2. 断面は、右の中心を軸、鉛直に下りし、
 3. 断面は、右の中心を軸、鉛直に下りし、
 4. 断面は、右の中心を軸、鉛直に下りし、

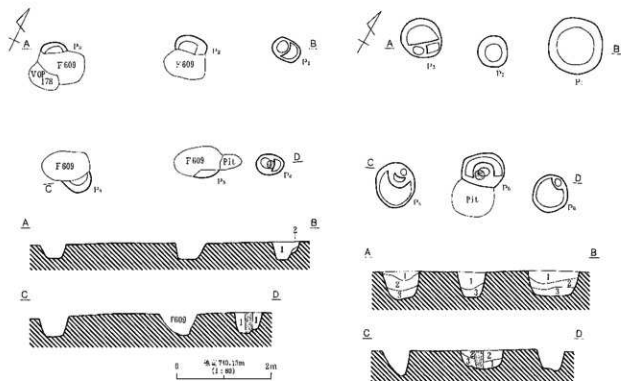
F603号獨立柱建物止



1. 河原田千代 (2002/1) 1978/5 コム・65m 大穴ノミズ池。
 2. 上田一博 (2002/2) 1978/6 田・ム・2/1 シルト層 45・65m 大穴ノミズ池。
 3. 河原田千代 (1978/5) コム・65m。1972/1 シルト層 45m 大穴ノミズ池。
- 2005 年稿。

F607号掘立柱建物址

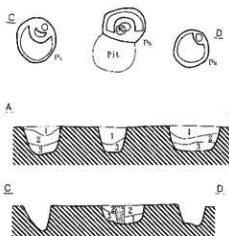
第306図 F607号掘立柱建物址



1. 黒色土層 (1003/2) 1003/2のローソク、直径大1.4m以下。
2. 1003/4-6の遺石土層、ローソク上層。

5% 1000 (1003/2)

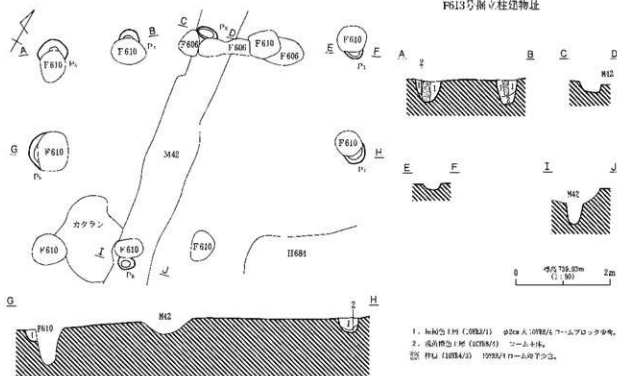
F614号掘立柱建物址



1. 黒色土層 (1002/1) 1002/1のローソク下層。
2. 黒色土層 (1002/2) 1002/1のローソク上層。
3. 黄褐色土層 (1003/3) ローム土層、1003/3のシロト土層のすぐ上層。

5% →横 (1003/3)

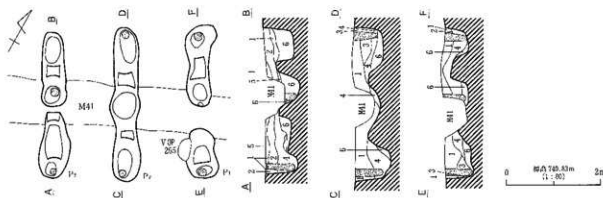
F613号掘立柱建物址



1. 黒色土層 (1002/1) 直径大1.00m以下のアロックス層。
2. 黄褐色土層 (1003/1) ローム土層。
3. 粘土 (1004/1) 1003/1のローソク上層。

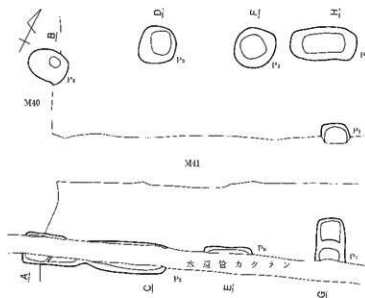
F615号掘立柱建物址

第308図 F613号・F614号・F615号掘立柱建物址



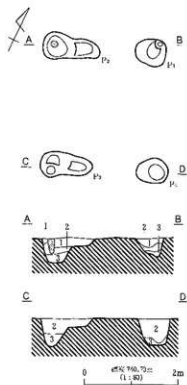
F617号掘立柱建物址

1. 500C1層 (1076/7) ローム層・ロームブロック・60cmほど厚。
2. 1076/3層 (1076/4) コム土層、黒色土ブロック多。
3. 1076/3層・土層上層、パリス土。
4. 1076/3層上層 (1076/4) ローム土層、黒色土ブロック多。
5. 土層中層 (1076/3) パリス土。
6. 500C1層 (1076/4) ローム土層。
- ※ 参照 (000/2)。



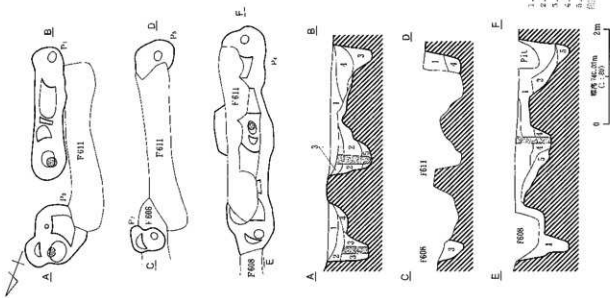
F620号掘立柱建物址

1. 1076/3層・土層上層、パリス土。
2. 1076/3層・1076/4層土層。
3. 黒色土層 (1076/3) 1076/4層・ローム土層。



F621号掘立柱建物址

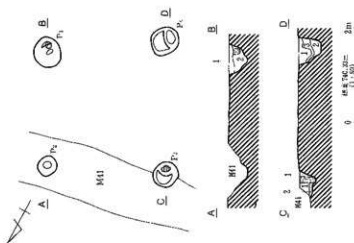
第310図 F617号・F620号・F621号掘立柱建物址



F624号掘立柱建物址

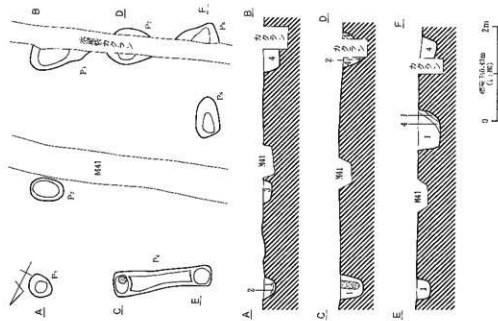
第312回

F624号・F626号・F627号掘立柱建物址



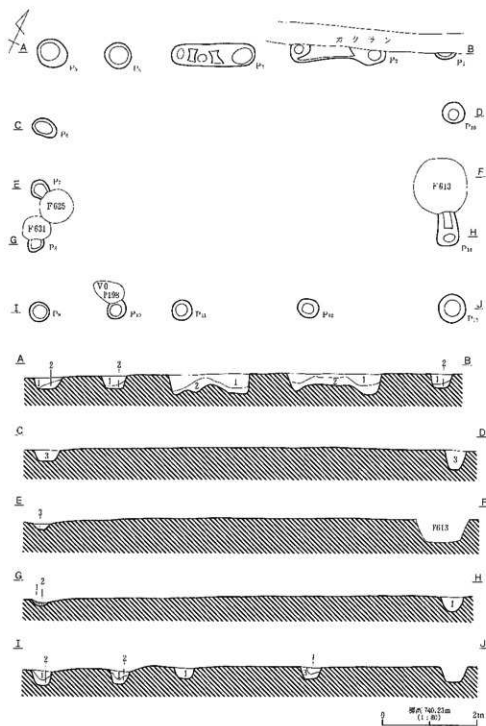
1. 東面土層 (F626/1) 掘立柱跡の位置、 ϕ 100cm、深さ1.5m。
2. 西面土層 (F626/2) ϕ 100cm、深さ1.5m。
3. 北西面土層 (F626/3) ϕ 100cm、深さ1.5m。
4. 北東面土層 (F626/4) ϕ 100cm、深さ1.5m。

F626号掘立柱建物址



1. 東面土層 (F627/1) 掘立柱跡の位置、 ϕ 100cm、深さ1.5m。
2. 西面土層 (F627/2) ϕ 100cm、深さ1.5m。
3. 北西面土層 (F627/3) ϕ 100cm、深さ1.5m。
4. 北東面土層 (F627/4) ϕ 100cm、深さ1.5m。

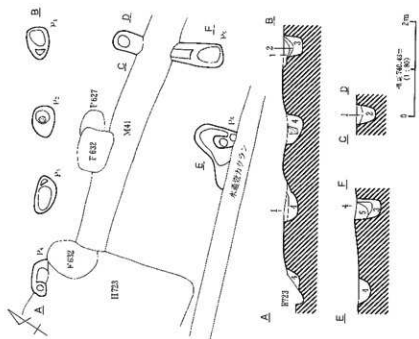
F627号掘立柱建物址



1. 調査記録 (1992/1) 3078047-48頁、49-50頁の下部に示す部分。
2. 調査記録(1996/4) 41頁、42頁に示す部分、328頁の付録2。
3. 3078017、3078017-1の1層、2層に示す部分。

F630号掘立柱建物址

第314図 F630号掘立柱建物址

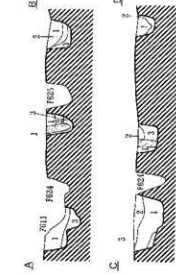
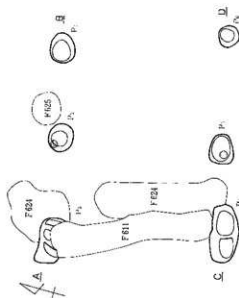


1. 土坑(北西向き) (F632) 直径約1.4m。
2. 土坑(北西向き) (F632)。
3. 土坑(北西向き) (M41)。
4. 土坑(北西向き) (F627)。
5. 土坑(北西向き) (F632)。

F633号掘立柱建物跡

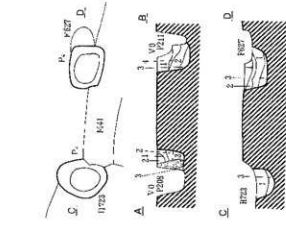
1. 土坑(北西向き) (F632)。
2. 土坑(北西向き) (F632)。
3. 土坑(北西向き) (M41)。
4. 土坑(北西向き) (F627)。
5. 土坑(北西向き) (F632)。

F633号掘立柱建物跡



1. 土坑(北西向き) (F624) 直径約1.4m。
2. 土坑(北西向き) (F621) 直径約1.4m。
3. 土坑(北西向き) (F621) 直径約1.4m。

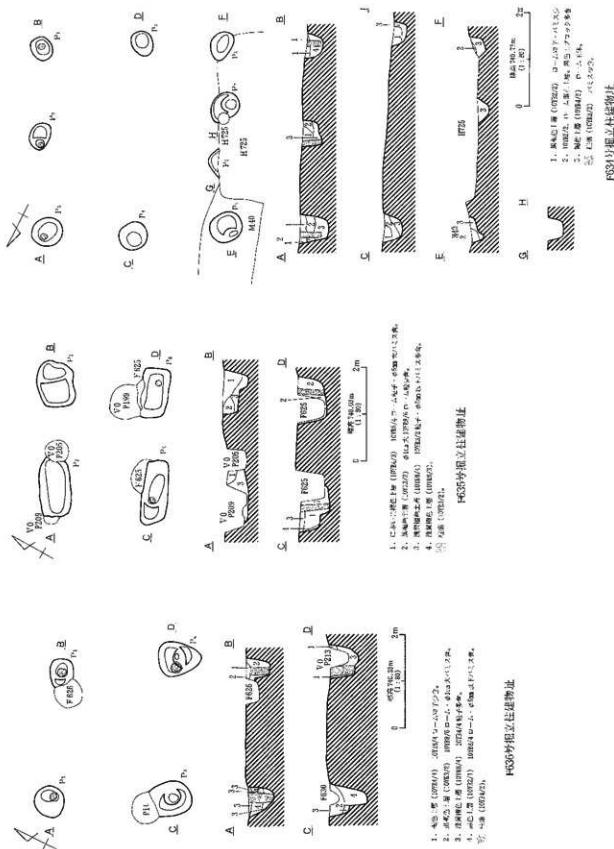
F631号掘立柱建物跡



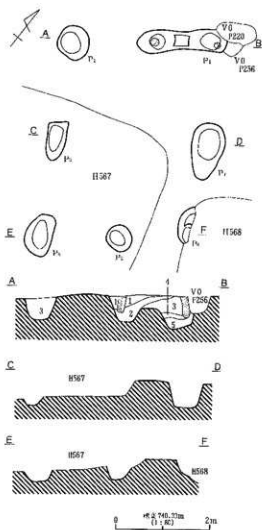
1. 土坑(北西向き) (F627) 直径約1.4m。
2. 土坑(北西向き) (F627) 直径約1.4m。
3. 土坑(北西向き) (F627) 直径約1.4m。
4. 土坑(北西向き) (F627) 直径約1.4m。
5. 土坑(北西向き) (F627) 直径約1.4m。

F632号掘立柱建物跡

第315図 F631号・F632号・F633号掘立柱建物跡

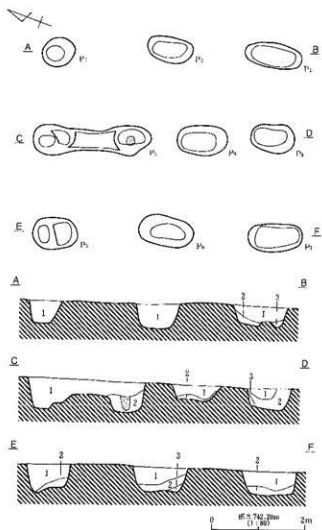


第316図 F634号・F635号・F636号据立柱建物址



1. 第4号1層 (1092/2) ロームブロック・土間地床・φ600石ドリス彫糸、黒色土ブロック等。
 2. 第4号1層 (1092/2) ローム土体、黒色土ブロック等。
 3. 第4号1層 (1092/2) ロームブロック・φ600石ドリス・黒色土ブロック等。
 4. 第4号1層 (1092/2) ロームブロック・φ600石ドリス彫糸。
 5. 第4号1層 (1092/2) ロームブロック・パイス彫糸。
- ※ 尺取 (1092/2)。

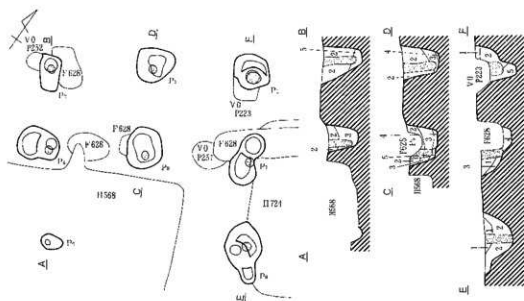
F638号掘立柱建物址



1. 第4号1層 (1092/2) φ600石ドリス・ローム地床・黒色土ブロック等。
2. 第4号1層 (1092/2) 石土間床・ロームブロック等、パイス・土間地床。
3. 土間・7段土間 (1092/4) ローム土体。
- ※ 尺取 (1092/2)。

F639号掘立柱建物址

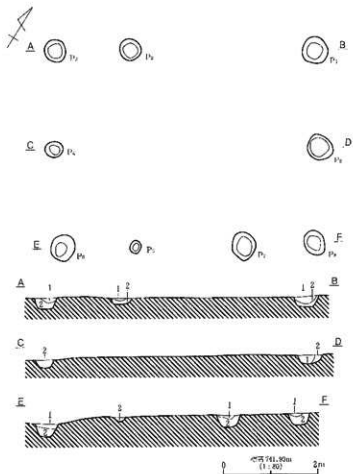
第317図 F638号・F639号掘立柱建物址



1. 堀内北土庫 (1022/7) 土色: アマロク・砂土・石目混り・ハシ土色。
2. 堀内北土庫 (1023/2) 土色: ブロック・アム・アム・石目混り・石目混り・ハシ土色。
3. 堀内土庫 (1024/6) 土色: ハシ土色。土層: 土層混り・アム・石目混り・ハシ土色。
4. 堀内土庫 (1025/6) 土色: アマロク・砂土・石目混り・ハシ土色。
5. 堀内土庫 (1026/7) 土色: アマロク・砂土・石目混り・ハシ土色。
6. 堀内土庫 (1027/5)



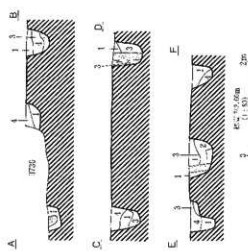
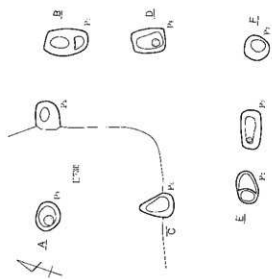
H637号掘立柱建物址



1. 堀内北土庫 (1022/2) 土色: アマロク・砂土・石目混り・ハシ土色。
2. 堀内北土庫 (1023/1) 土色: アマロク・砂土・石目混り・ハシ土色。

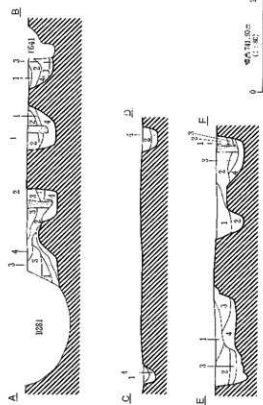
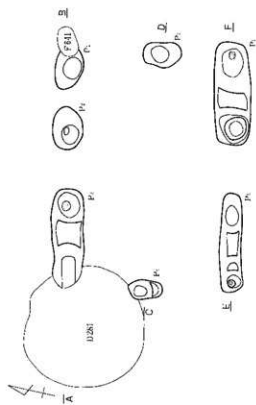
H640号掘立柱建物址

第318図 F637号・F640号掘立柱建物址



1. 柱石の断面図 (柱石の断面図) 柱石の断面図。柱石の断面図。柱石の断面図。柱石の断面図。柱石の断面図。
2. 柱石の断面図 (柱石の断面図) 柱石の断面図。柱石の断面図。柱石の断面図。柱石の断面図。柱石の断面図。
3. 柱石の断面図 (柱石の断面図) 柱石の断面図。柱石の断面図。柱石の断面図。柱石の断面図。柱石の断面図。
4. 柱石の断面図 (柱石の断面図) 柱石の断面図。柱石の断面図。柱石の断面図。柱石の断面図。柱石の断面図。
5. 柱石の断面図 (柱石の断面図) 柱石の断面図。柱石の断面図。柱石の断面図。柱石の断面図。柱石の断面図。

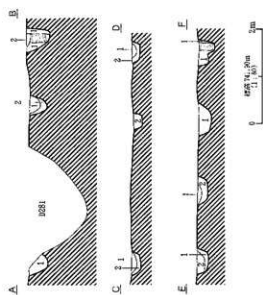
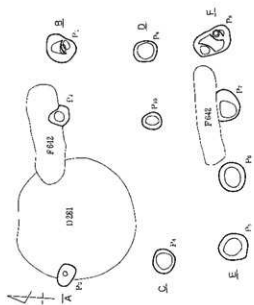
F641 柱石の断面図



1. 柱石の断面図 (柱石の断面図) 柱石の断面図。柱石の断面図。柱石の断面図。柱石の断面図。柱石の断面図。
2. 柱石の断面図 (柱石の断面図) 柱石の断面図。柱石の断面図。柱石の断面図。柱石の断面図。柱石の断面図。
3. 柱石の断面図 (柱石の断面図) 柱石の断面図。柱石の断面図。柱石の断面図。柱石の断面図。柱石の断面図。
4. 柱石の断面図 (柱石の断面図) 柱石の断面図。柱石の断面図。柱石の断面図。柱石の断面図。柱石の断面図。
5. 柱石の断面図 (柱石の断面図) 柱石の断面図。柱石の断面図。柱石の断面図。柱石の断面図。柱石の断面図。

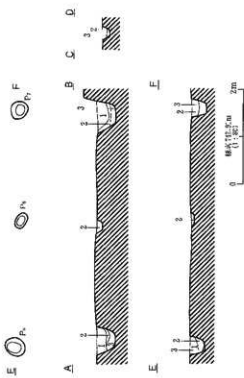
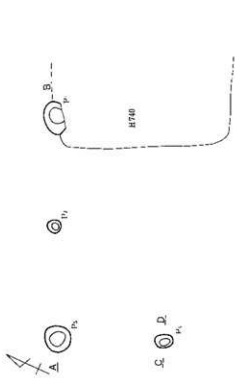
F642 柱石の断面図

第319図 F641号・F642号独立柱建物址



1. 北東上層 (0281) 中心A、2階層ローラーストール、5階層ローラーストール。
2. 北東上層 (0281) コーラス、2階層ローラーストール、5階層ローラーストール。
3. 北東上層 (0281) コーラス、2階層ローラーストール、5階層ローラーストール。

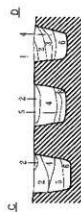
F643号掘立柱建物址



1. 北東上層 (0281) 中心A、2階層ローラーストール、5階層ローラーストール。
2. 北東上層 (0281) コーラス、2階層ローラーストール、5階層ローラーストール。
3. 北東上層 (0281) コーラス、2階層ローラーストール、5階層ローラーストール。

F644号掘立柱建物址

第320図 F643号・F644号掘立柱建物址



1. 四角柱立柱 (四角柱) 四角柱立柱、断面が正方形、断面が正方形。
2. 二角柱立柱 (二角柱) 二角柱立柱、断面が長方形、断面が長方形。
3. 六角柱立柱 (六角柱) 六角柱立柱、断面が六角形、断面が六角形。
4. 八角柱立柱 (八角柱) 八角柱立柱、断面が八角形、断面が八角形。
5. 円柱立柱 (円柱) 円柱立柱、断面が円形、断面が円形。
6. 四角柱立柱 (四角柱) 四角柱立柱、断面が正方形、断面が正方形。

F645号掘立柱建物址



1. 四角柱立柱 (四角柱) 四角柱立柱、断面が正方形、断面が正方形。
2. 二角柱立柱 (二角柱) 二角柱立柱、断面が長方形、断面が長方形。
3. 六角柱立柱 (六角柱) 六角柱立柱、断面が六角形、断面が六角形。
4. 八角柱立柱 (八角柱) 八角柱立柱、断面が八角形、断面が八角形。
5. 円柱立柱 (円柱) 円柱立柱、断面が円形、断面が円形。

F646号掘立柱建物址

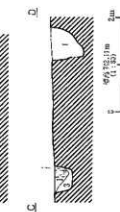


1. 四角柱立柱 (四角柱) 四角柱立柱、断面が正方形、断面が正方形。
2. 二角柱立柱 (二角柱) 二角柱立柱、断面が長方形、断面が長方形。
3. 六角柱立柱 (六角柱) 六角柱立柱、断面が六角形、断面が六角形。
4. 八角柱立柱 (八角柱) 八角柱立柱、断面が八角形、断面が八角形。
5. 円柱立柱 (円柱) 円柱立柱、断面が円形、断面が円形。



F647号掘立柱建物址

第321図 F645号・F646号・F647号掘立柱建物址



1. 遺構の位置 (遺構位置) 遺構の位置を示す。
2. 遺構の形状 (遺構形状) 遺構の形状を示す。
3. 遺構の断面 (遺構断面) 遺構の断面を示す。
4. 遺構の平面 (遺構平面) 遺構の平面を示す。
5. 遺構の断面 (遺構断面) 遺構の断面を示す。

F648号獨立柱建物址

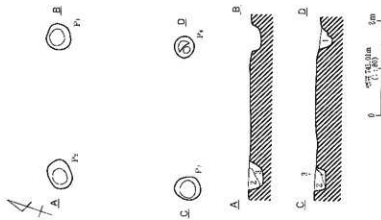
1. 遺構の位置 (遺構位置) 遺構の位置を示す。
2. 遺構の形状 (遺構形状) 遺構の形状を示す。
3. 遺構の断面 (遺構断面) 遺構の断面を示す。
4. 遺構の平面 (遺構平面) 遺構の平面を示す。

F649号獨立柱建物址



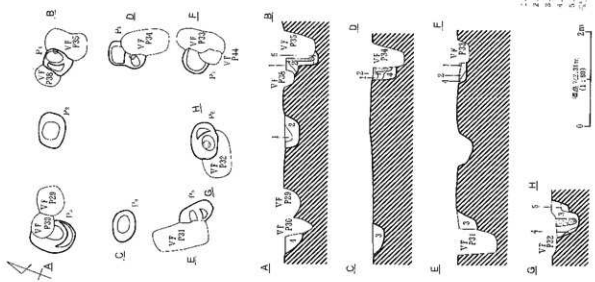
1. 遺構の位置 (遺構位置) 遺構の位置を示す。
2. 遺構の形状 (遺構形状) 遺構の形状を示す。
3. 遺構の断面 (遺構断面) 遺構の断面を示す。
4. 遺構の平面 (遺構平面) 遺構の平面を示す。
5. 遺構の断面 (遺構断面) 遺構の断面を示す。

F650号獨立柱建物址



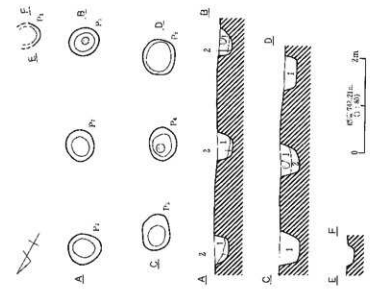
1. 掘立柱建物 (F633号) 内径2.5m、深1.5m、中心部に土間を有す。
2. 掘立柱建物 (F633号) 断面図。土間厚約0.1m、中心部に土間を有す。
3. 掘立柱建物 (F633号) 断面図。土間厚約0.1m、中心部に土間を有す。

F633号掘立柱建物址



F652号掘立柱建物址

第323回 F651号・F652号・F653号掘立柱建物址

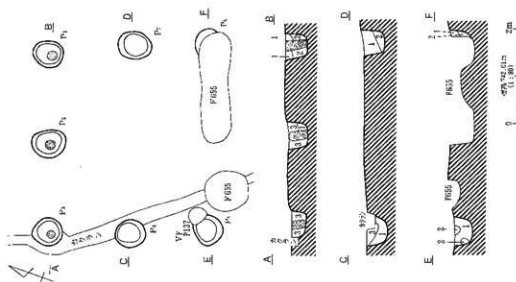


1. 掘立柱建物 (F651号) 断面図。土間厚約0.1m、中心部に土間を有す。
2. 掘立柱建物 (F651号) 断面図。土間厚約0.1m、中心部に土間を有す。
3. 掘立柱建物 (F651号) 断面図。土間厚約0.1m、中心部に土間を有す。

F651号掘立柱建物址

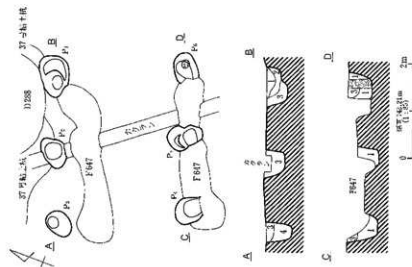
F652号掘立柱建物址

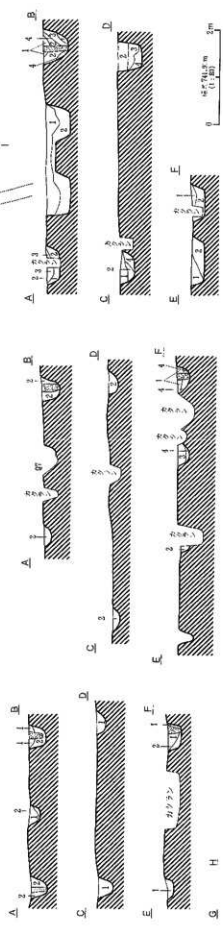
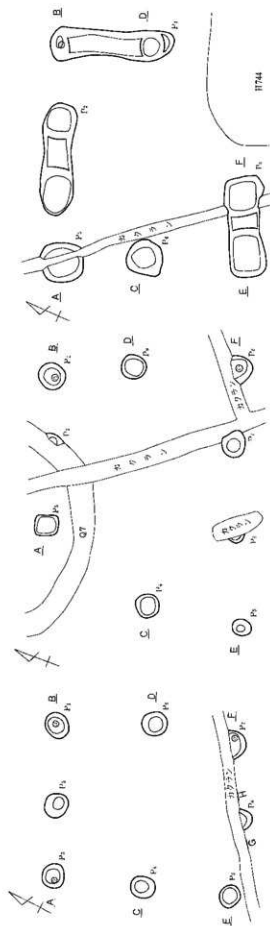
F653号掘立柱建物址



1. 本図は、(1974/1) 調査時に発見されたものである。
2. 本図は、(1974/1) 調査時に発見されたものである。なお、この図は、(1974/1) 調査時に発見されたものである。
3. 本図は、(1974/1) 調査時に発見されたものである。なお、この図は、(1974/1) 調査時に発見されたものである。
4. 本図は、(1974/1) 調査時に発見されたものである。なお、この図は、(1974/1) 調査時に発見されたものである。

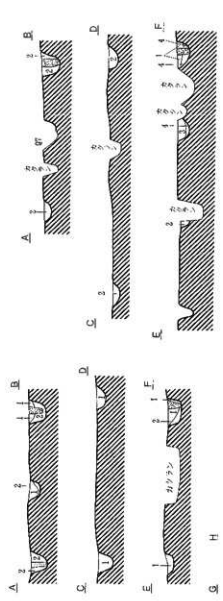
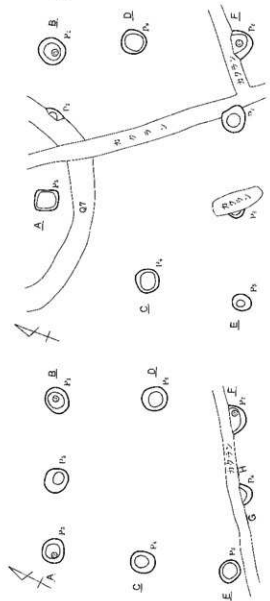
F659号獨立柱建物址





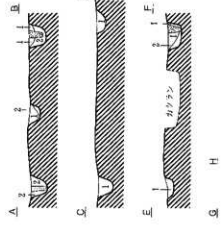
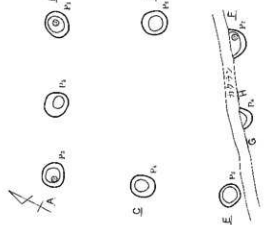
1. 西側壁 (107827) 石灰土、厚 1.5m
2. 東側壁 (107828) 石灰土、厚 1.5m
3. 北側壁 (107829) 石灰土、厚 1.5m
4. 南側壁 (107830) 石灰土、厚 1.5m

F655号掘立柱建物址



1. 西側壁 (107831) 石灰土、厚 1.5m
2. 東側壁 (107832) 石灰土、厚 1.5m
3. 北側壁 (107833) 石灰土、厚 1.5m
4. 南側壁 (107834) 石灰土、厚 1.5m

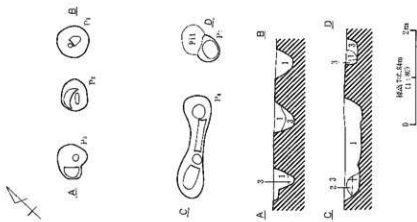
F657号掘立柱建物址



1. 西側壁 (107835) 石灰土、厚 1.5m
2. 東側壁 (107836) 石灰土、厚 1.5m
3. 北側壁 (107837) 石灰土、厚 1.5m
4. 南側壁 (107838) 石灰土、厚 1.5m

F658号掘立柱建物址

新325図 F655号・F657号・F658号掘立柱建物址



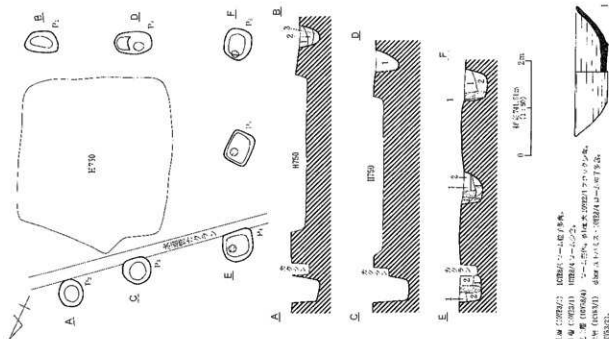
1. 北西角 (107547) 遺跡の片。遺構はF666A・B・C・Dの4つに分けられる。
2. 南西角 (107548) 遺跡の片。F666A・B・C・Dの4つに分けられる。
3. 南東角 (107549) 遺跡の片。F666A・B・C・Dの4つに分けられる。

F666号孤立柱建物址

1. 北西角 (107547) 遺跡の片。遺構はF666A・B・C・Dの4つに分けられる。
2. 南西角 (107548) 遺跡の片。F666A・B・C・Dの4つに分けられる。
3. 南東角 (107549) 遺跡の片。F666A・B・C・Dの4つに分けられる。
4. 南西角 (107548) 遺跡の片。F666A・B・C・Dの4つに分けられる。
5. 南東角 (107549) 遺跡の片。F666A・B・C・Dの4つに分けられる。
6. 北西角 (107547) 遺跡の片。F666A・B・C・Dの4つに分けられる。


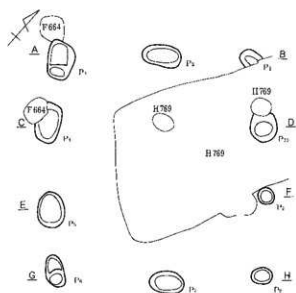
F661号孤立柱建物址

第325図 F660号・F661号・F666号孤立柱建物址



1. 南西角 (107550) 遺跡の片。遺構はF660A・B・C・Dの4つに分けられる。
2. 南東角 (107551) 遺跡の片。F660A・B・C・Dの4つに分けられる。
3. 南西角 (107550) 遺跡の片。F660A・B・C・Dの4つに分けられる。
4. 南東角 (107551) 遺跡の片。F660A・B・C・Dの4つに分けられる。

F660号孤立柱建物址

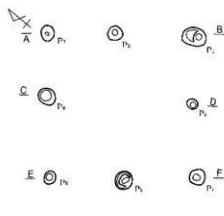


0 9975 741.05m
(L: 83) 2m

1. 南側土層 (10762/2) コーム型子・ハリス等土。
2. 西側土層 (10762/2) ローム型子・ハリス・ロームブロック・黒色セメント等土。
3. 東側土層 (10762/2) ローム型子・ハリス・黒色セメント・黒砂等土。



F663号掘立柱建物址

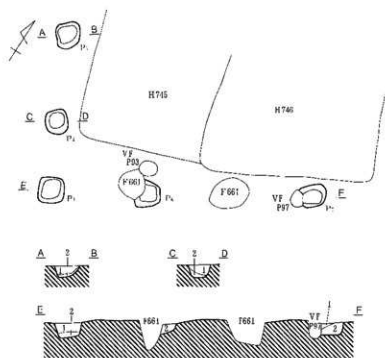


0 9975 740.94m
(L: 80) 2m

1. 南側土層 (10762/2) φ500mmハリス等土、10762/1のブロック等土。
2. 西側土層 (10762/2) ローム型子・ロームブロック、φ500mmハリス等土。



F668号掘立柱建物址

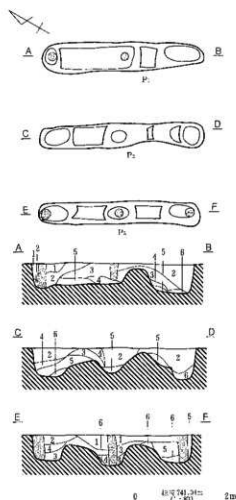


1. 2000/4, 2011 掘出土層, 2000/4/100m - 650m - 100m 土バリス。 2. 埋没地層 (1000/4) 650m - 100m 土バリス多数, 2000/4 掘出層。

標高 71.91m (1/40)

2m

F661号掘立柱建物址

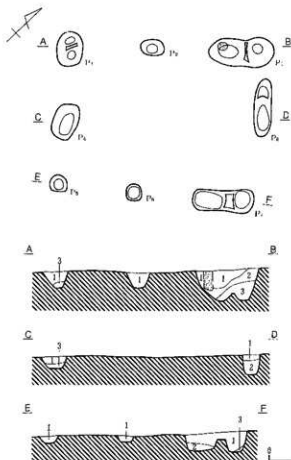


1. 赤褐色土層 (1000/2) 650m 土バリス層。
2. 黒褐色土層 (1000/2/3) 650m 土バリス多数, ローム層が、黒褐色ブロック多数。
3. 埋没土層 (1000/2) 650m 土バリス・ローム層が、ロームブロック多数, 褐色土ブロック多数。
4. 灰色土層 (1000/2) バリス・ローム層が。
5. 黒褐色土層 (1000/2) 650m 土バリス・ローム層が、ロームブロック多数, 褐色土ブロック多数。
6. 埋没土層 (1000/4) 2m 土層。
※ 柱石 (1000/2)。

標高 70.29m (1/40)

2m

F669号掘立柱建物址



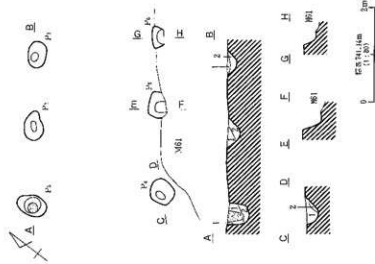
1. 赤褐色土層 (1000/2) ロームブロック・褐色土ブロック・バリス層。
2. 褐色土層 (1000/2) ローム層が。
3. 埋没土層 (1000/2) ロームブロック・褐色土ブロック多数, バリス層。
※ 柱石 (1000/2)。

標高 70.11m (1/40)

2m

F669号掘立柱建物址

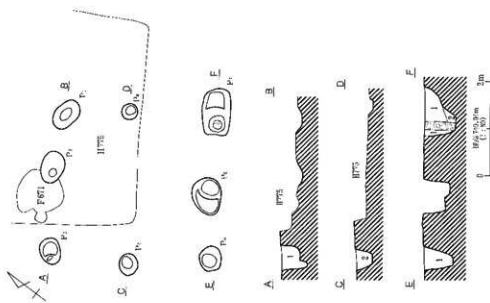
第329回 F663号・F669号・F670号掘立柱建物址



1. 断面A (断面) 1.70mの断面。
 2. 断面B (断面) 1.30mの断面。
 3. 断面C (断面) 1.00mの断面。
 4. 断面D (断面) 0.70mの断面。
 5. 断面E (断面) 0.50mの断面。
 6. 断面F (断面) 0.30mの断面。

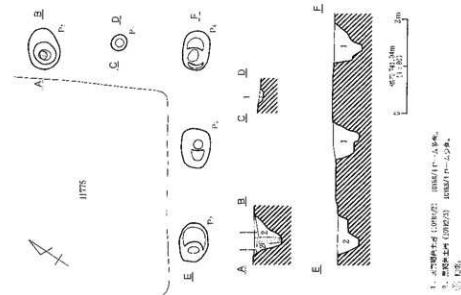


F673号獨立柱建物址



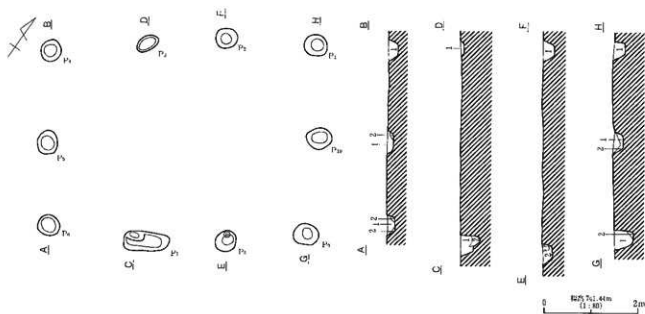
1. 断面A (断面) 1.90mの断面。
 2. 断面B (断面) 1.50mの断面。
 3. 断面C (断面) 1.10mの断面。
 4. 断面D (断面) 0.80mの断面。
 5. 断面E (断面) 0.50mの断面。

F672号獨立柱建物址



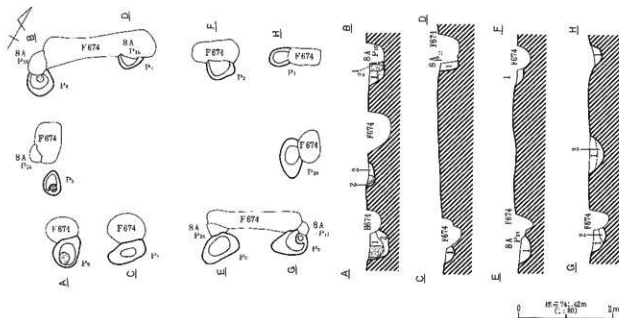
1. 断面A (断面) 1.60mの断面。
 2. 断面B (断面) 1.20mの断面。
 3. 断面C (断面) 0.90mの断面。
 4. 断面D (断面) 0.60mの断面。
 5. 断面E (断面) 0.40mの断面。

F671号獨立柱建物址



1. 土曜心1層 (1982/2) 10736のPーム・φ500入バス中機。
 2. 土曜心1層 (1982/2) 10927・8のPーム・φ500入バス空。
 3. 土曜心1層 (1982/2)。

F677号掘立柱建物址

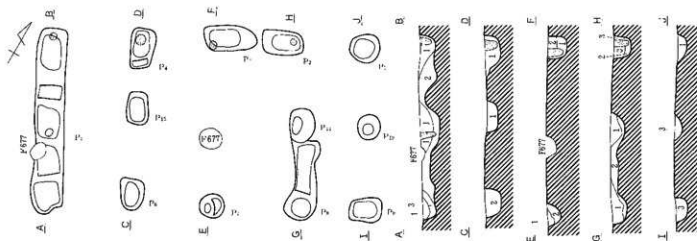


1. 59A(2)1層 (1982/3) φ2-300入バス・3辺型ブロック造。
 2. 994(2)1層 (1983/2) 内・△形子・ロームブロック・バス多層・黒色エンボック造。
 3. 57h (1982/2)。



F678号掘立柱建物址

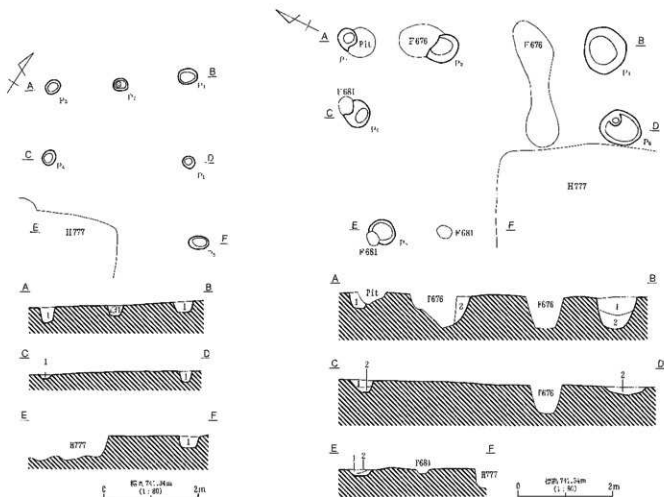
第333図 F677号・F678号掘立柱建物址



1. 黒色土層 (1982/1) 1076a/b/c/d/e、976a/b/c/d/e、ハリス土層。
 2. 焼酎瓶土層 (1978/4) 1052/1/2/3/4、676a/b/c/d/e、ハリス土層。
 3. 1978/10-11、2/1/2/1/3、676a/b/c/d/e、ハリス土層。
- ◎ 4層 (1983/1)。

F680号掘立柱建物址

0 2m
縮尺 1/100
(1:100)



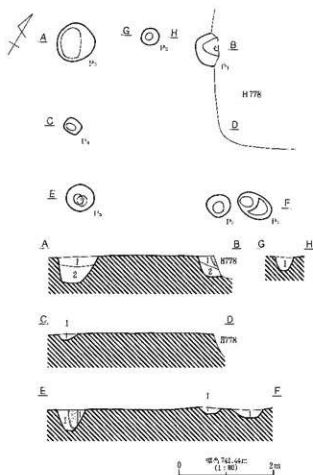
1. 黒色土層 (1982/1) 976a/b/c/d/e、777a/b/c/d/e、ハリス土層。
2. 焼酎瓶土層 (1978/4) ノーム4層、不定長 (1982/1) プリック、1082/1/2/3、676a/b/c/d/e、ハリス土層。

F681号掘立柱建物址

1. 黒色土層 (1982/1) 976a/b/c/d/e、777a/b/c/d/e、ハリス土層。
2. 焼酎瓶土層 (1978/4) ノーム4層、不定長 (1982/1) プリック、1082/1/2/3、676a/b/c/d/e、ハリス土層。

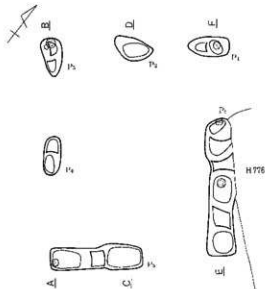
F682号掘立柱建物址

第334図 F680号・F681号・F682号掘立柱建物址



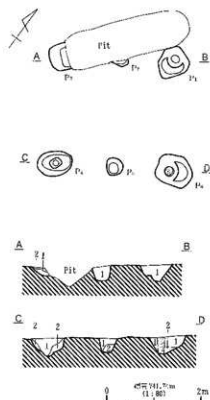
1. 遺構体上層 (1978/2) 65cm以上アビス多角、ローム柱子・ロームブロック等。
2. 遺構体下層 (1978/4) ローム土層、交代ブロック等。
- ④ 石塔 (1978/3)。

F683号掘立柱建物址



1. 遺構体上層 (1978/2) 1078/8 ローム土。
2. 長方形柱石塔 (1978/2) 1708/5 ローム土。
3. 遺構体下層 (1978/4) ローム土層。
- ④ 石塔 (1978/3)。

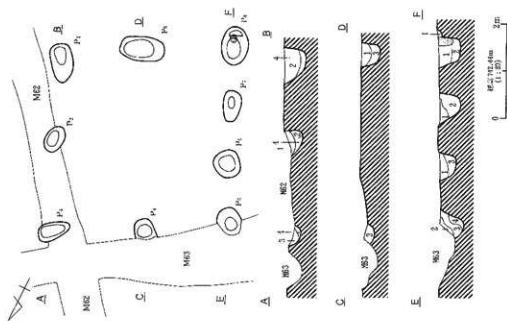
F684号掘立柱建物址



1. 遺構体上層 (1978/2) 65cm以上アビス・ローム柱子・ロームブロック等。
2. 遺構体下層 (1978/4) ローム土層・ロームブロック等、交代ブロック等。
- ④ 石塔 (1978/3)。

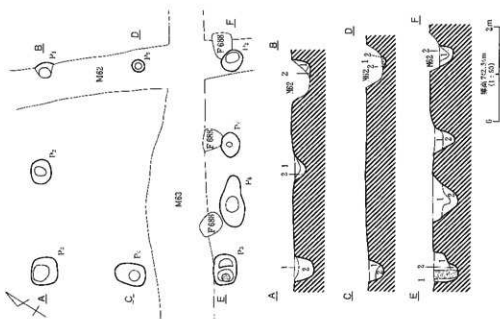
F685号掘立柱建物址

第335図 F683号・F684号・F685号掘立柱建物址



1. 断面位置 (1000/2) 断面は、M12の中心から、M13の中心まで、約1mの長さ。
2. M12 (1000/2) 断面は、M12の中心から、M13の中心まで、約1mの長さ。
3. M13 (1000/2) 断面は、M13の中心から、M14の中心まで、約1mの長さ。
4. M14 (1000/2) 断面は、M14の中心から、M15の中心まで、約1mの長さ。

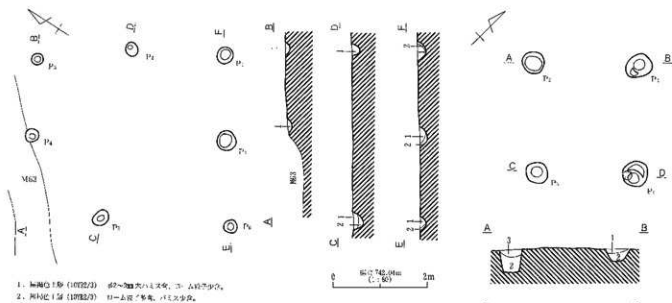
F688号掘立柱建物址



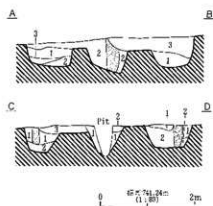
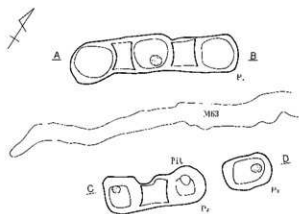
1. 断面位置 (1000/2) 断面は、M12の中心から、M13の中心まで、約1mの長さ。
2. M12 (1000/2) 断面は、M12の中心から、M13の中心まで、約1mの長さ。
3. M13 (1000/2) 断面は、M13の中心から、M14の中心まで、約1mの長さ。

F689号掘立柱建物址

第337図 F688号・F689号掘立柱建物址

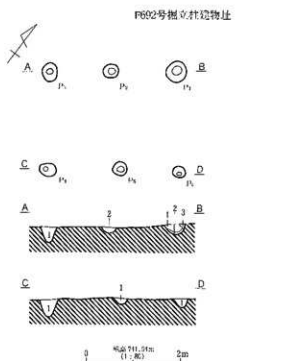


F680号掘立柱建物址

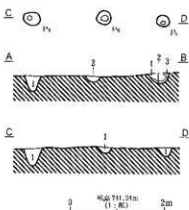


1. 南西向き (1034/2) 約80cm幅の土溝、土の盛り上げあり。
2. 南西向き (1035/2) 約1.5m幅の土溝、土の盛り上げあり。
3. 北西向き (1036/2) 約1.5m幅の土溝、土の盛り上げあり。
4. 西向き (1037/2)。

F691号掘立柱建物址



F692号掘立柱建物址



1. 北西向き (1042/2) 約80cm幅の土溝、土の盛り上げあり。
2. 北西向き (1043/2) 約1.5m幅の土溝、土の盛り上げあり。
3. 南西向き (1044/2) 約1.5m幅の土溝、土の盛り上げあり。

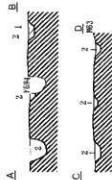
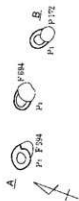
F693号掘立柱建物址

第338回 F690号・F691号・F692号・F693号掘立柱建物址



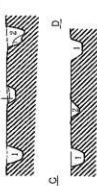
1. 断面A-B (1000/1) 0-6, 1000/1, 0-6mm, 0-1.5, 0.2.
2. 断面C-D (1000/1) 0-6, 1000/1, 0-6mm, 0-1.5, 0.2.
3. 断面E-F (1000/1) 0-6, 1000/1, 0-6mm, 0-1.5, 0.2.

F681号独立柱建物址



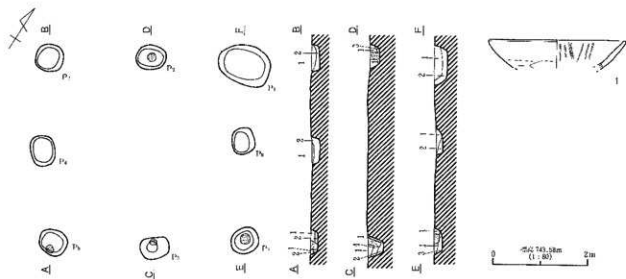
1. 断面A-B (1000/1) 0-6, 1000/1, 0-6mm, 0-1.5, 0.2.
2. 断面C-D (1000/1) 0-6, 1000/1, 0-6mm, 0-1.5, 0.2.

F684号独立柱建物址



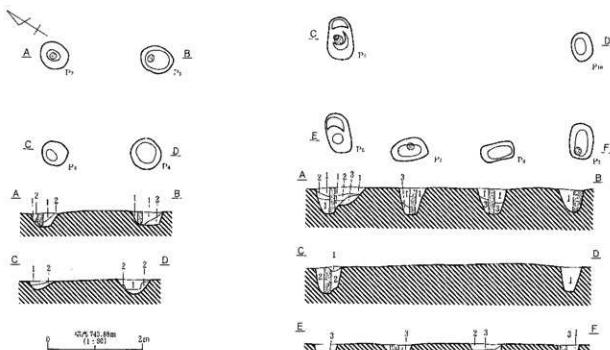
1. 断面A-B (1000/1) 0-6, 1000/1, 0-6mm, 0-1.5, 0.2.
2. 断面C-D (1000/1) 0-6, 1000/1, 0-6mm, 0-1.5, 0.2.
3. 断面E-F (1000/1) 0-6, 1000/1, 0-6mm, 0-1.5, 0.2.

F685号独立柱建物址



1. 黄褐色土層 (10932/4) 1094/4・d15cm x 1092.7/17ブロック等。
2. 灰白・黄褐色土層 (10932/3) 17・6cm厚、d3cm大小の・黄褐色土層。
3. 褐色土層 (10934/3) 17・6cm厚、灰白・少灰。
4. 黒色土層 (10931.5/1)。
- ② 柱礎 (10932/3) d5cm大小石・黄褐色・ローム土。

F700号掘立柱建物址



1. 黄褐色土層 (10932/3) d5cm径のバリエ・d10cm径の・ロームブロック等。
2. 灰白土層 (10934/3) コーム土層、10932/2ブロック・d5cm径のバリエ。
- ② 柱礎 (10932/3)。

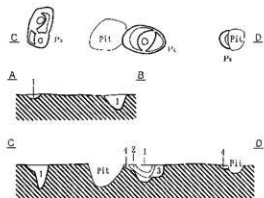
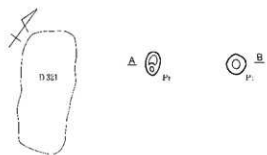
F701号掘立柱建物址



1. 黄褐色土層 (10932/3) 17・6cm厚の多層。
2. 灰白土層 (10932/2) 10932/6ローム・バリエ多層。
3. 黄褐色土層 (10934/3) 17・6cm厚、10932/2ブロック等。
- ② 柱礎 (10932/2) 10932/6ローム土。

F702号掘立柱建物址

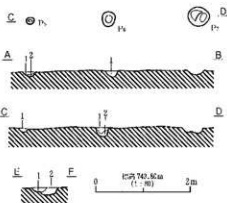
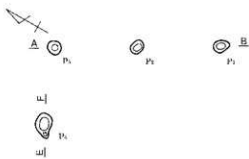
第341図 F700号・F701号・F702号掘立柱建物址



0 40m 70.5m
(1:50) 2m

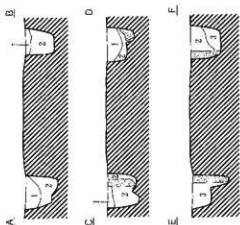
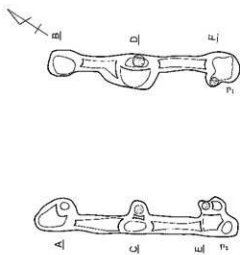
1. 南院 (1) (101022) 1996/4 年 - 10/7 - φ5m 大柱礎跡。
2. 南院 (2) 1996/4 年 10/7 日。M-10 1P, 101022。
3. 南院 (3) (101047) 1998/4 年 - 10/7 - φ5m 以下柱礎跡。
4. 1976/4 年 10/7 日撮影。

F703号掘立柱建物址



1. 南院 (1) (101022) M-10 掘り出し。
2. 南院 (3) (101047) M-10 掘り出し。M-10 掘り出し。P1, P2 跡。

F704号掘立柱建物址

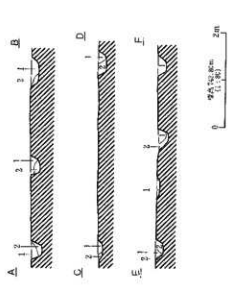


0 40m 70.5m
(1:50) 2m

1. 南院 (1) (101022) P1, P2 跡。
2. 1976/2 年 10/7 日撮影。M-10 掘り出し。M-10 掘り出し。P1, P2 跡。
3. 南院 (3) (101047) P1, P2 跡。P1, P2 跡。P1, P2 跡。

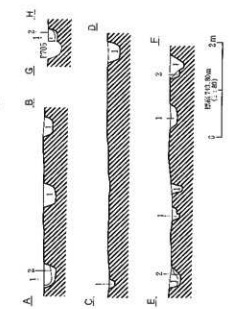
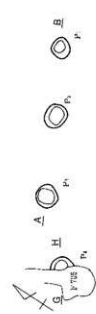
F705号掘立柱建物址

第342図 F703号・F704号・F705号掘立柱建物址



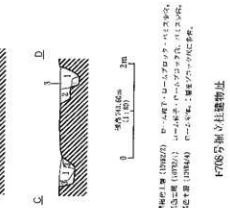
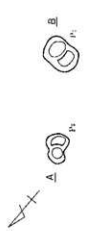
1. 調査区画 (F706Z1) 0-1区画部分。
2. 調査区画 (F706Z2) 0-2区画部分。スケッチ部分。

F706号独立柱建物址



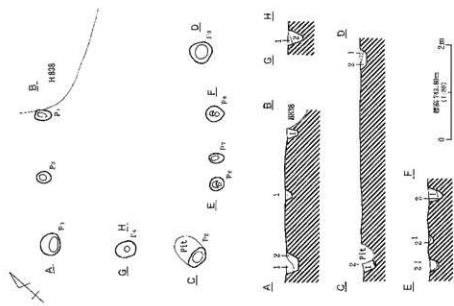
1. 調査区画 (F707Z1) 0-1区画部分。
2. 調査区画 (F707Z2) 0-2区画部分。スケッチ部分。

F707号独立柱建物址



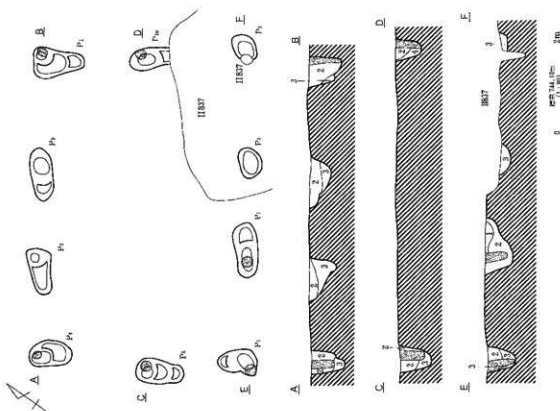
1. 調査区画 (F708Z1) 0-1区画部分。スケッチ部分。
2. 調査区画 (F708Z2) 0-2区画部分。スケッチ部分。
3. 調査区画 (F708Z3) 0-3区画部分。スケッチ部分。

F708号独立柱建物址



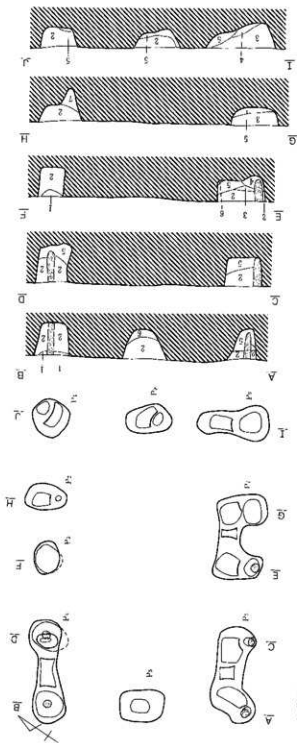
1. 断面A上面 (H808/2) ローム層下・ハリス層。
2. 断面C上面 (H808/1) ローム層、H808/2 ソフト・ハリス層。

F710号窟立柱建物址



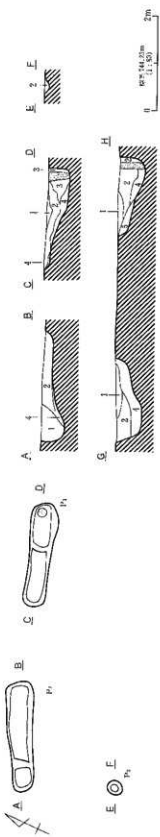
1. 断面A上面 (H837/2) ローム層下・ハリス層。
2. 断面C上面 (H837/1) ローム層下・ハリス層。
3. 断面E上面 (H837/3) ローム層、H837/2 ソフト・ハリス層。
4. 断面E上面 (H837/2) ハリス層、H837/3 ソフト。

F710号窟立柱建物址



- F715号独立柱建物
1. 南西正面 (108273) 北1.5・南1.4m幅断面。
 2. 南西正面 (108273) 北1.2m幅断面。7.5m幅断面。7.5m幅断面。6.0m幅断面 (108273) フラット断面。
 3. 西向き面 (108271) 南1.0m幅断面。7.5m幅断面。7.5m幅断面。
 4. 南西正面 (108274) 北1.4・南1.4m幅断面。6.0m幅断面。6.0m幅断面。
 5. 南西正面 (108276) 南1.4m幅断面。7.5m幅断面。
 6. 西向き面 (108271) 南1.4m幅断面。
 7. 西向き面 (108273) 南1.4m幅断面。7.5m幅断面。7.5m幅断面。
 8. 西向き面 (108273) 南1.4m幅断面。7.5m幅断面。7.5m幅断面。

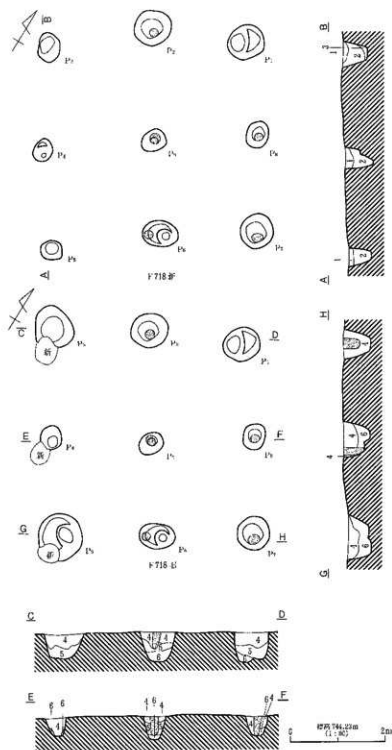
F715号独立柱建物



- F716号独立柱建物
1. 南西正面 (108273) 南1.4m幅断面。
 2. 南西正面 (108273) 南1.4m幅断面。
 3. 西向き面 (108273) 南1.4m幅断面。7.5m幅断面。7.5m幅断面。7.5m幅断面。
 4. 西向き面 (108273) 南1.4m幅断面。7.5m幅断面。7.5m幅断面。
 5. 南西正面 (108273) 南1.4m幅断面。

F716号独立柱建物

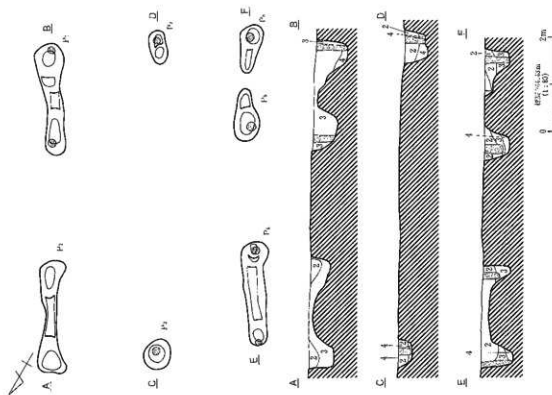
第347回 F715号・F716号独立柱建物



1. 灰褐色土層 (10702/2) バミス多量、ローム粒子多量。
 2. 灰褐色土層 (10702/3) バミス多量、ローム粒子・ロームブロック多量。
 3. 褐色土層 (10704/6) ローム多量。
 4. 灰色土層 (10702/1) バミス・ローム粒子多量。
 5. 暗褐色土層 (10703/2) バミス多量、ローム粒子・ロームブロック・10703/1層。
 6. 灰土層 (10704/4) コム土層。
- ① 柱礎 (10702/3) バミス多量。

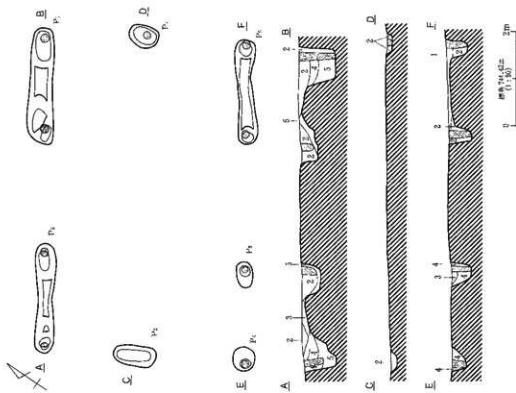
F718号掘立柱建物址

第348図 F718号掘立柱建物址



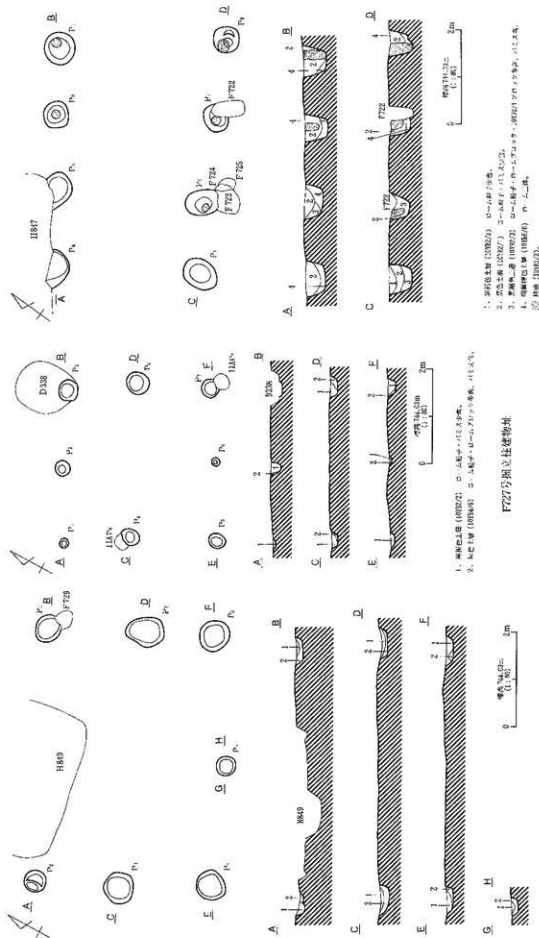
1. 断面図 (100/2) 0-1 断面・パリス等。
2. 断面図 (100/2) 0-2 断面・パリス等。
3. 断面図 (100/2) 0-3 断面・パリス等。
4. 断面図 (100/2) 0-4 断面・パリス等。
5. 断面図 (100/2) 0-5 断面・パリス等。
6. 断面図 (100/2) 0-6 断面・パリス等。
7. 断面図 (100/2) 0-7 断面・パリス等。
8. 断面図 (100/2) 0-8 断面・パリス等。
9. 断面図 (100/2) 0-9 断面・パリス等。
10. 断面図 (100/2) 0-10 断面・パリス等。
11. 断面図 (100/2) 0-11 断面・パリス等。
12. 断面図 (100/2) 0-12 断面・パリス等。
13. 断面図 (100/2) 0-13 断面・パリス等。
14. 断面図 (100/2) 0-14 断面・パリス等。
15. 断面図 (100/2) 0-15 断面・パリス等。
16. 断面図 (100/2) 0-16 断面・パリス等。
17. 断面図 (100/2) 0-17 断面・パリス等。
18. 断面図 (100/2) 0-18 断面・パリス等。
19. 断面図 (100/2) 0-19 断面・パリス等。
20. 断面図 (100/2) 0-20 断面・パリス等。

F722 断面図柱礎物止



1. 断面図 (100/2) 0-1 断面・パリス等。
2. 断面図 (100/2) 0-2 断面・パリス等。
3. 断面図 (100/2) 0-3 断面・パリス等。
4. 断面図 (100/2) 0-4 断面・パリス等。
5. 断面図 (100/2) 0-5 断面・パリス等。
6. 断面図 (100/2) 0-6 断面・パリス等。
7. 断面図 (100/2) 0-7 断面・パリス等。
8. 断面図 (100/2) 0-8 断面・パリス等。
9. 断面図 (100/2) 0-9 断面・パリス等。
10. 断面図 (100/2) 0-10 断面・パリス等。
11. 断面図 (100/2) 0-11 断面・パリス等。
12. 断面図 (100/2) 0-12 断面・パリス等。
13. 断面図 (100/2) 0-13 断面・パリス等。
14. 断面図 (100/2) 0-14 断面・パリス等。
15. 断面図 (100/2) 0-15 断面・パリス等。
16. 断面図 (100/2) 0-16 断面・パリス等。
17. 断面図 (100/2) 0-17 断面・パリス等。
18. 断面図 (100/2) 0-18 断面・パリス等。
19. 断面図 (100/2) 0-19 断面・パリス等。
20. 断面図 (100/2) 0-20 断面・パリス等。

F723 断面図柱礎物止



1. 断面形状 (断面図) ①-①断面図。
2. 断面形状 (断面図) ②-②断面図。
3. 断面形状 (断面図) ③-③断面図。
4. 断面形状 (断面図) ④-④断面図。
5. 断面形状 (断面図) ⑤-⑤断面図。
6. 断面形状 (断面図) ⑥-⑥断面図。
7. 断面形状 (断面図) ⑦-⑦断面図。

1. 断面形状 (断面図) ①-①断面図。
2. 断面形状 (断面図) ②-②断面図。

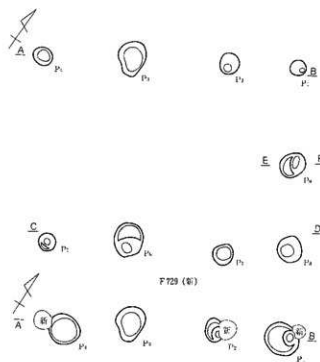
1. 断面形状 (断面図) ①-①断面図。
2. 断面形状 (断面図) ②-②断面図。

F725号獨立柱建物柱

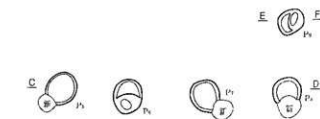
F727号獨立柱建物柱

F728号獨立柱建物柱

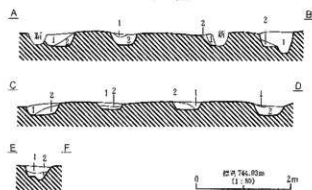
第352図 F726号・F727号・F728号獨立柱建物柱



F729 (西)

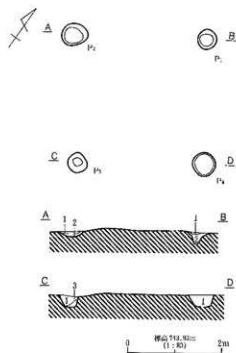


F729 (東)

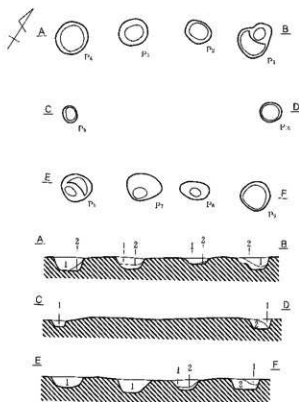


1. 黒色土層 (10782/1) 1:1.5減少。
2. 褐色土層 (10781/1) 1:1.5減少。

F729号掘立柱建物址

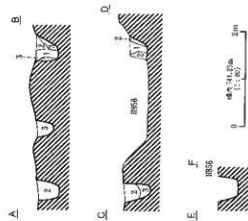
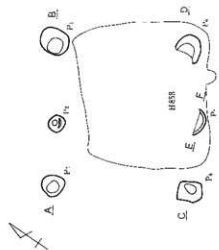


F730号掘立柱建物址



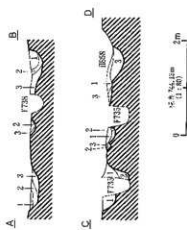
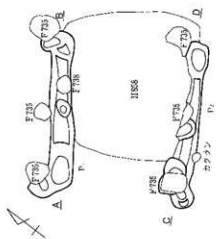
F731号掘立柱建物址

1. 黒色土層 (10782/1) P-A部分・1:1.5減少。
2. 赤褐色土層 (10785/1) P-A・1:1.5減少。



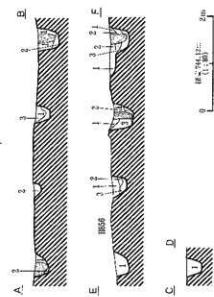
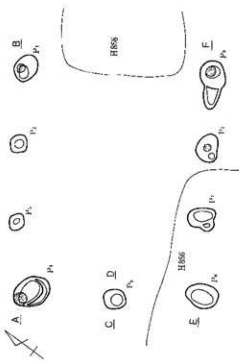
1. 断面位置 (断面) 中心線、P、A、B、C、D、E。
2. 断面位置 (断面) 中心線、P、A、B、C、D、E。
3. 断面位置 (断面) 中心線、P、A、B、C、D、E。

F733号掘立柱建物址



1. 断面位置 (断面) 中心線、P、A、B、C、D、E。
2. 断面位置 (断面) 中心線、P、A、B、C、D、E。
3. 断面位置 (断面) 中心線、P、A、B、C、D、E。

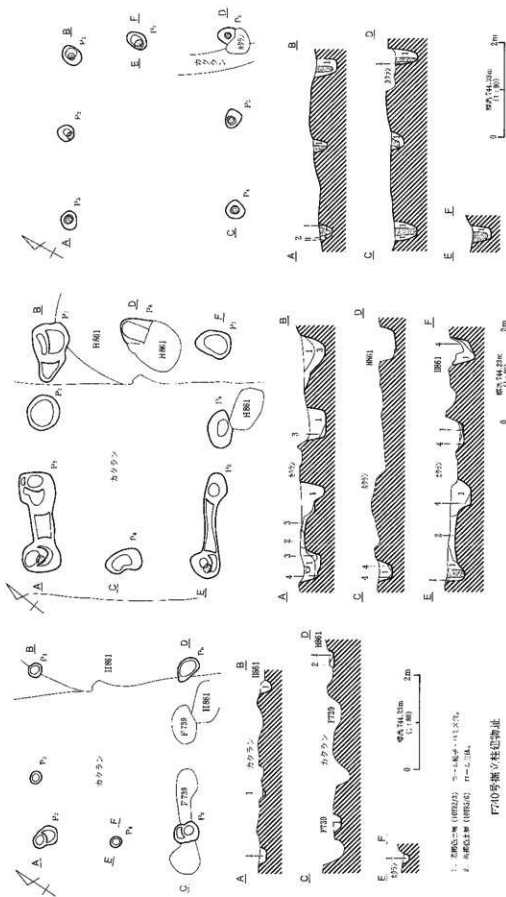
F736号掘立柱建物址



1. 断面位置 (断面) 中心線、P、A、B、C、D、E。
2. 断面位置 (断面) 中心線、P、A、B、C、D、E。
3. 断面位置 (断面) 中心線、P、A、B、C、D、E。

F737号掘立柱建物址

第355图 F735号・F736号・F737号掘立柱建物址



F710号横立柱建物址

1. 基礎石目 (H82Z3) 円形、径4.5cm、高13.7cm。
 2. 基礎石目 (H82Z4) 円形、径4.5cm、高13.7cm。
 3. 基礎石目 (H82Z5) 円形、径4.5cm、高13.7cm。
 4. 基礎石目 (H82Z6) 円形、径4.5cm、高13.7cm。

F738号横立柱建物址

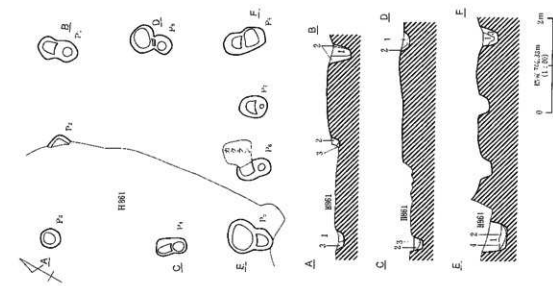
1. 基礎石目 (H82Z3) 円形、径4.5cm、高13.7cm、
 2. 基礎石目 (H82Z4) 円形、径4.5cm、高13.7cm、
 3. 基礎石目 (H82Z5) 円形、径4.5cm、高13.7cm、
 4. 基礎石目 (H82Z6) 円形、径4.5cm、高13.7cm。
 5. 基礎石目 (H82Z7) 円形、径4.5cm、高13.7cm。

F740号横立柱建物址

第356図 F738号・F740号横立柱建物址

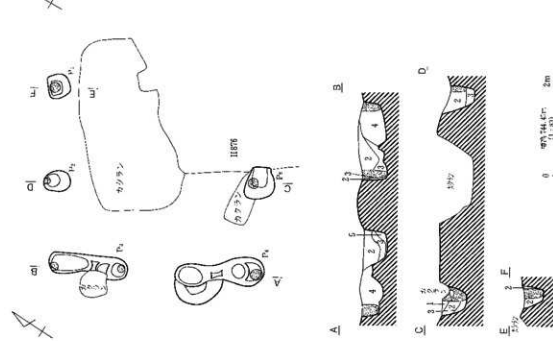
1. 基礎石目 (H82Z3) 円形、径4.5cm、高13.7cm。
 2. 基礎石目 (H82Z4) 円形、径4.5cm、高13.7cm。
 3. 基礎石目 (H82Z5) 円形、径4.5cm、高13.7cm。

F738号横立柱建物址



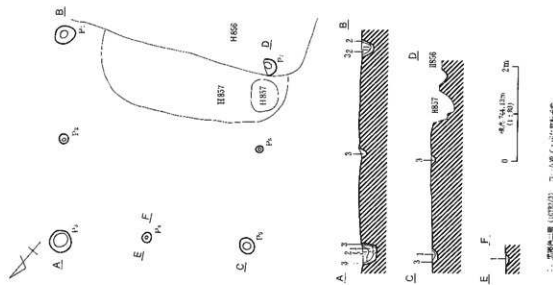
1. 二階土層 (H8623) 土層下、H15.56m以下。
2. 二階土層 (H8623) P-A層下層、H15.56m以下。
3. 一階土層 (H8623) P-A層下層、H15.56m以下。
4. 一階土層 (H8623) P-A層下層、H15.56m以下。

F741号掘立柱建物址



1. 二階土層 (H8623) P-A層下層、H15.56m以下。
2. 二階土層 (H8623) P-A層下層、H15.56m以下。
3. 一階土層 (H8623) P-A層下層、H15.56m以下。
4. 一階土層 (H8623) P-A層下層、H15.56m以下。
5. 一階土層 (H8623) P-A層下層、H15.56m以下。

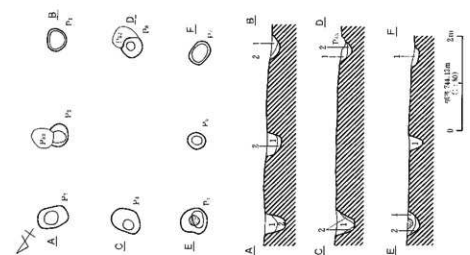
F742号掘立柱建物址



1. 二階土層 (H8623) P-A層下層、H15.56m以下。
2. 二階土層 (H8623) P-A層下層、H15.56m以下。
3. 一階土層 (H8623) P-A層下層、H15.56m以下。

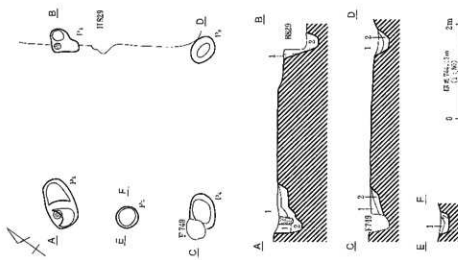
F743号掘立柱建物址

第357図 F741号・F742号・F743号掘立柱建物址



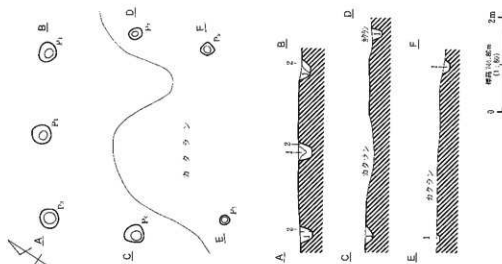
1. 建築士 藤田 (1982/2) 1:100 建築士・土木技師事務所・パリス・アール・ドゥ・フランス
2. 建築士 藤田 (1986/4) 1:100 建築士・土木技師事務所・パリス
3. 建築士 藤田 (1982/3)

F744号獨立柱建物址



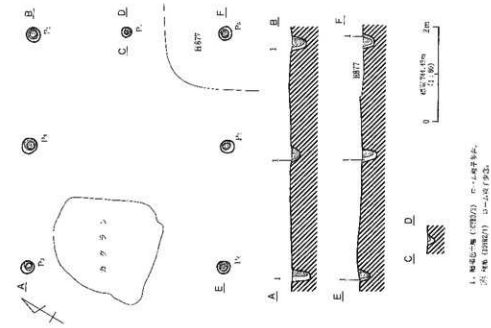
1. 建築士 藤田 (1982/2) 1:100 建築士・土木技師事務所・パリス・アール・ドゥ・フランス
2. 建築士 藤田 (1982/3) 1:100 建築士・土木技師事務所・パリス
3. 建築士 藤田 (1982/3)

F745号獨立柱建物址

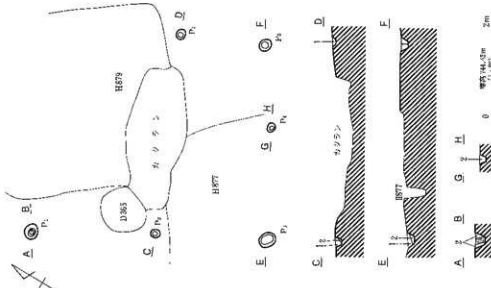


1. 建築士 藤田 (1982/2) 1:100 建築士・土木技師事務所
2. 建築士 藤田 (1986/4) 1:100 建築士・土木技師事務所

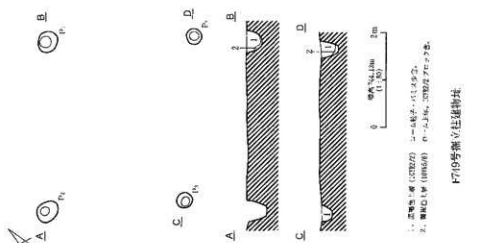
F746号獨立柱建物址



F747号独立柱建物址

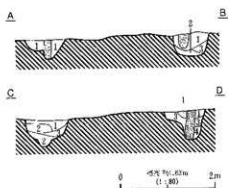
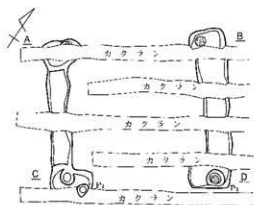


F748号独立柱建物址



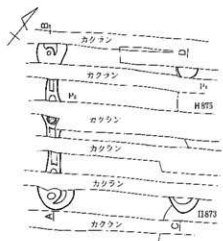
F719号独立柱建物址

新355図 F747号・F748号・F749号独立柱建物址

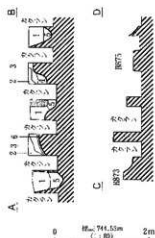


1. 第4層土層 (10982/2) コーム状下・ロームブロック・パリス多角。
2. 第3層土層 (10985/2) コーム状下。
3. 第2層土層 (10983/2) コーム状下・ロームブロック・パリス多角。10982/1 アロシキ多角。
4. 第1層土層 (10982/2) コーム状下。
5. 地盤 (10982/2)。

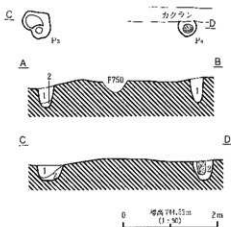
F750号掘立柱建物址



F752号掘立柱建物址

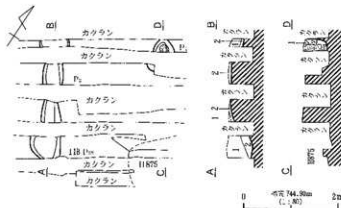


1. 第4層土層 (10982/2) パリス状・ロームブロック多角。
2. 第3層土層 (10982/2) コームブロック多角。
3. 第2層土層 (10982/1) コームブロック・異色土層。
4. 第1層土層 (10981/1) コーム上層。
5. 第0層土層 (10982/2) plow mark・ロームブロック・異色土層。
6. 地盤 (10981/1)。



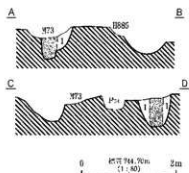
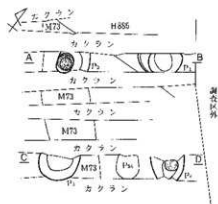
1. 第2層土層 (10982/2) コーム状下・パリス多角。
2. 第1層土層 (10981/1) コーム状下多角。パリス多角。
3. 地盤 (10982/2)。

F751号掘立柱建物址



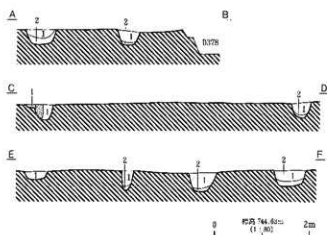
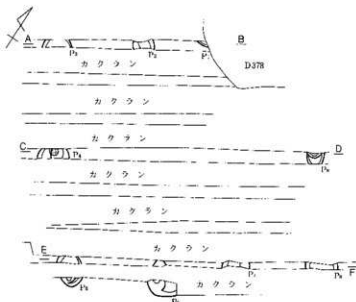
1. 黒褐色土層 (10712/2) ローム質下・パリスン土。
2. 褐色土層 (10714/4) ローム土層。
3. 灰土 (10712/2) ローム質下土。

F753号掘立柱建物址



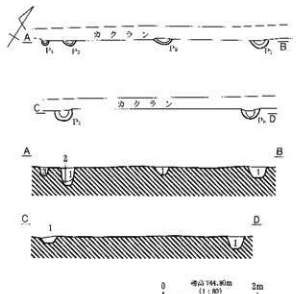
1. 暗褐色土層 (10712/2) 砂質土層・ローム質下・パリスン土。
2. 褐色土層 (10712/2) 砂質土層・ローム質下土。

F755号掘立柱建物址



1. 黒褐色土層 (10712/2) ローム質下・パリスン土、ローム質下土層。
2. 褐色土層 (10714/4) ローム土層。
3. 灰土 (10712/2)

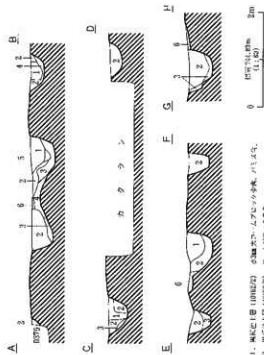

F754号掘立柱建物址



1. 黒褐色土層 (10712/2) ローム質下土。
2. 褐色土層 (10714/4) ローム質下土。
3. 灰土 (10712/2) ローム質下土。

F757号掘立柱建物址

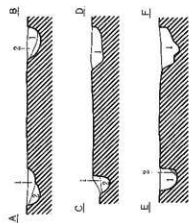
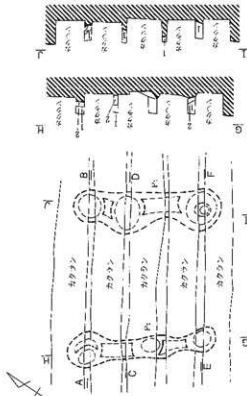
第361図 F753号・F754号・F755号・F757号掘立柱建物址



1. 断材(1層) (100B22) 6000系コンクリート管、パリス。
2. 断材(1層) (100B22) 6000系コンクリート管、パリス。
3. 断材(1層) (100B22) 6000系コンクリート管、パリス。
4. 断材(1層) (100B22) 6000系コンクリート管、パリス。
5. 断材(1層) (100B22) 6000系コンクリート管、パリス。
6. 断材(1層) (100B22) 6000系コンクリート管、パリス。

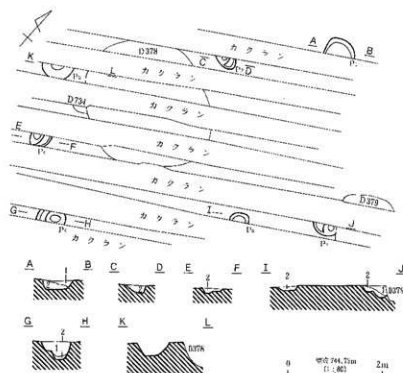
F756号独立柱建物

第362回 F756号・F758号独立柱建物



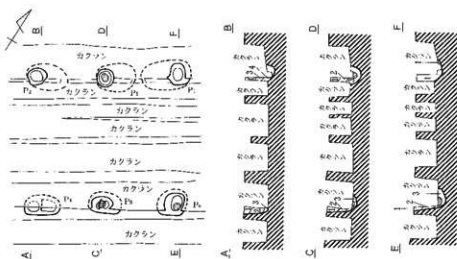
1. 断材(1層) (100B22) 6000系コンクリート管、パリス。
2. 断材(1層) (100B22) 6000系コンクリート管、パリス。

F758号独立柱建物



1. 築地土層 (1981.7/1) ローム層が厚く、
2. 築地土層 (1983/6) ローム土層。

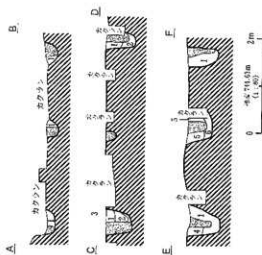
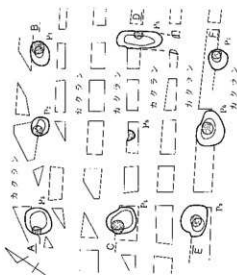
F739号掘立柱建物址



1. 築地土層 (1982/2) ローム粘土・ロームブロック・パイス・2982/1 フロック状。
 2. 築地土層 (1983/4) ローム粘土・ロームブロック・パイス・1983/1 フロック状。
 3. 築地土層 (1984/6) ローム土層。
 4. 築地土層 (1982/2) ローム粘土・パイス状、1982/1 フロック状。
- ◎ 石層 (C382/3)。

F760号掘立柱建物址

第363図 F759号・F760号掘立柱建物址




1. 基礎1層 (基礎2層) コーシロコク・ハシタキ
2. 基礎1層 (基礎2層) コーシロコク・ハシタキ
3. 基礎1層 (基礎2層) コーシロコク・ハシタキ
4. 基礎1層 (基礎2層) コーシロコク・ハシタキ
5. 基礎1層 (基礎2層) コーシロコク・ハシタキ
6. 基礎1層 (基礎2層) コーシロコク・ハシタキ

F763号掘立柱建物址



1. 基礎1層 (基礎2層) コーシロコク・ハシタキ・コーシロコク
2. 基礎1層 (基礎2層) コーシロコク・ハシタキ

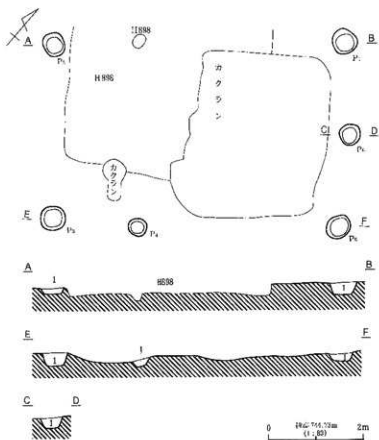
F764号掘立柱建物址



1. 基礎1層 (基礎2層) コーシロコク・ハシタキ
2. 基礎1層 (基礎2層) コーシロコク・ハシタキ

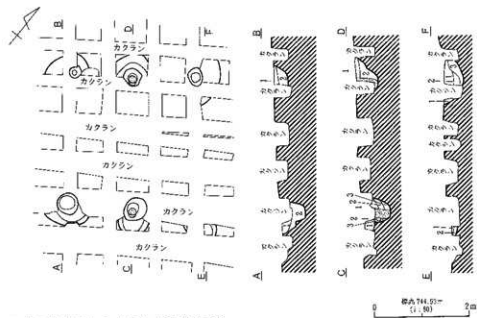
F765号掘立柱建物址

第365図 F763号・F764号・F765号掘立柱建物址



1. 第661層 (1072/2) ローム版子・パリス石。

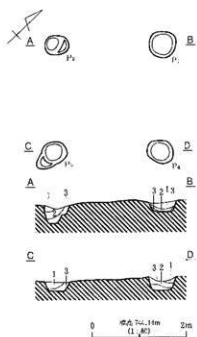
F766号掘立柱建物址



1. 第661層 (1072/2) ローム版子・ロームブロック・パリス石。
 2. 第662層 (1073/2) ローム版子・ロームブロック・パリス多石。
 3. 第663層 (1073/2) ローム版子・ロームブロック少石・パリス石。
- ※ 1074層 (1082/1)。

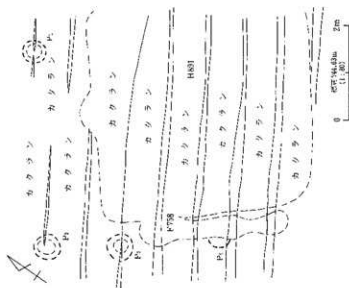
F768号掘立柱建物址

第366図 F766号・F767号・F768号掘立柱建物址

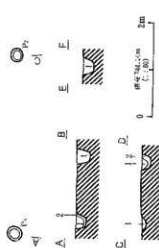
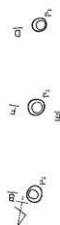


1. 第671層 (1072/1) ローム版子・パリス多石。
2. 第672層 (1073/2) ローム版子・パリス・1072/1層多石。
3. 第673層 (1073/4) 土版子多石。




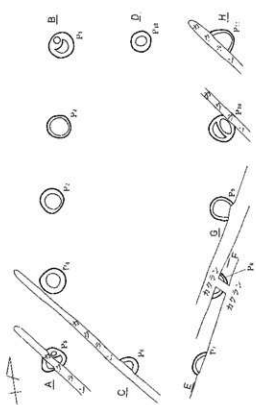
F767号掘立柱建物址



F770号縦立柱体物止



F772号縦立柱体物止

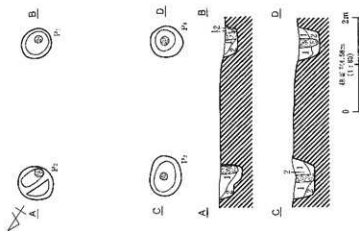


1. 縦筋 (HOSH) 2-16φφ16C30R
2. 縦筋上層 (HOSH) 2-16φφ16C30R
3. 縦筋下層 (HOSH) 2-16φφ16C30R

1. 縦筋 (HOSH) 2-16φφ16C30R
2. 縦筋上層 (HOSH) 2-16φφ16C30R
3. 縦筋下層 (HOSH) 2-16φφ16C30R

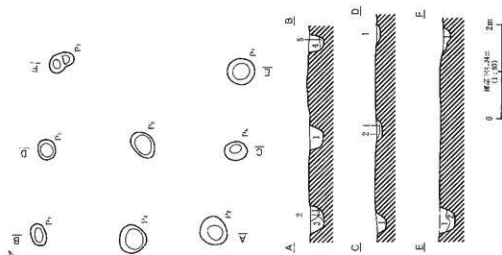
F769号縦立柱体物止

第367図 F769号・F770号・F772号縦立柱体物止



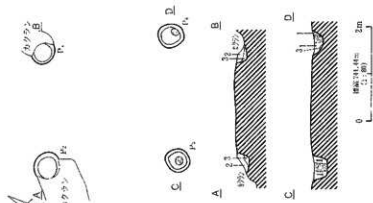
1. 断面位置 (断面図) a: A47(1-2) 北西方向から
2. 断面位置 (断面図) c: A47(1) 西側から
3. 断面位置 (断面図) d: A47(1) 西側から
4. 断面位置 (断面図) e: A47(1) 西側から

F774号掘立柱建物趾



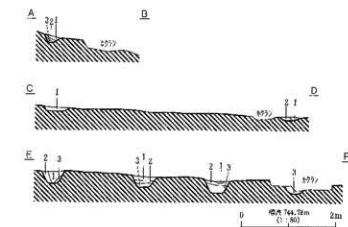
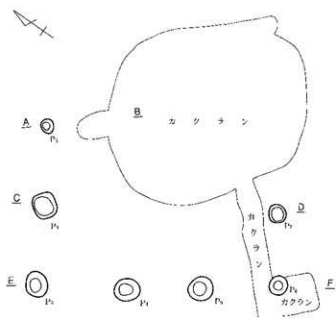
1. 断面位置 (断面図) a1: A47(1)
2. 断面位置 (断面図) a2: A47(1)
3. 断面位置 (断面図) a3: A47(1)
4. 断面位置 (断面図) a4: A47(1)
5. 断面位置 (断面図) B: A47(1)

F773号掘立柱建物趾



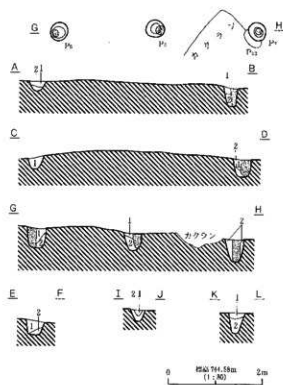
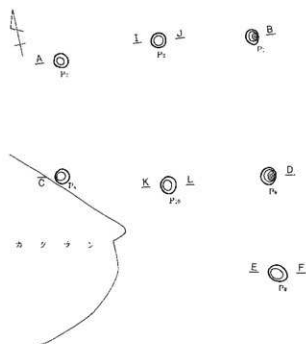
1. 断面位置 (断面図) a: A47(1) 西側から
2. 断面位置 (断面図) b: A47(1) 西側から
3. 断面位置 (断面図) c: A47(1) 西側から
4. 断面位置 (断面図) d: A47(1) 西側から

F771号掘立柱建物趾



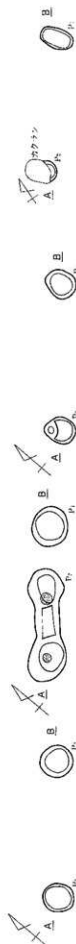
1. 赤褐色土層 (1000/2) ハリス土層・ローム付多量。
2. 黒褐色土層 (1002/2) ロームブロック・ローム付多量。
3. 黄褐色土層 (1003/1) 砂・土質。

F775号掘立柱建物址



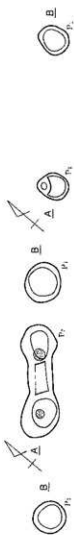
1. 赤褐色土層 (1002/2) ローム付多量・ハリス土層。
2. 黒褐色土層 (1003/4) ローム付多量・ロームブロック多量。
3. 黄褐色土層 (1002/1) ハリス土層。

F776号掘立柱建物址



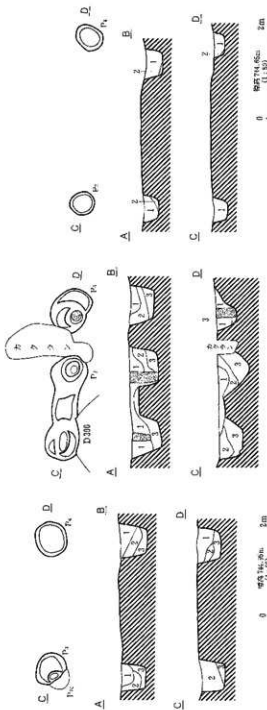
1. 正面土層 (正面土) 0-1階下・A1-E2断面。
2. 側面土層 (側面土) 0-1階下・D1-E2断面・A1-E2面。
3. 基礎土層 (基礎土) 0-1階下・A1-E2面。

F780号掘立柱建物址



1. 正面土層 (正面土) 0-1階下・A1-E2断面。
2. 側面土層 (側面土) 0-1階下・A1-E2面。

F781号掘立柱建物址



1. 正面土層 (正面土) 0-1階下・A1-E2断面。
2. 側面土層 (側面土) 0-1階下・A1-E2面。
3. 基礎土層 (基礎土) 0-1階下・A1-E2面。

F782号掘立柱建物址

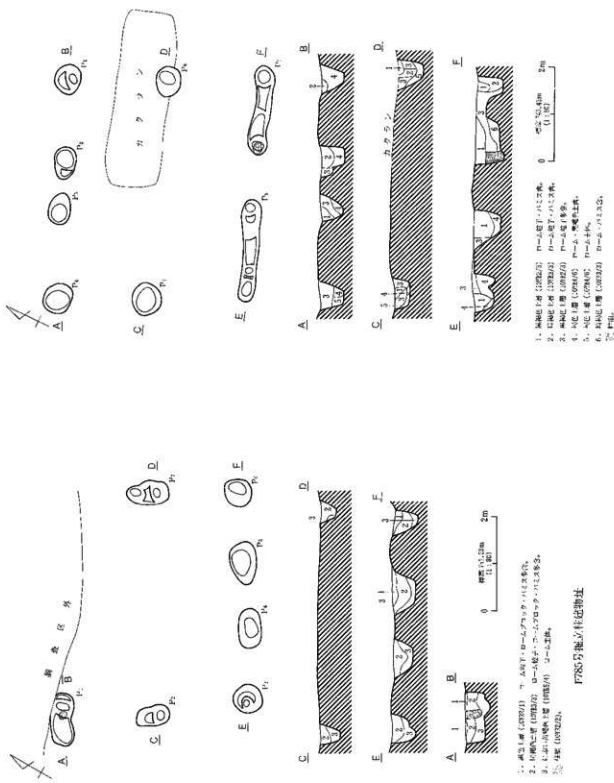


1. 正面土層 (正面土) 0-1階下・A1-E2断面。
2. 側面土層 (側面土) 0-1階下・A1-E2面。
3. 基礎土層 (基礎土) 0-1階下・A1-E2面。

F783号掘立柱建物址

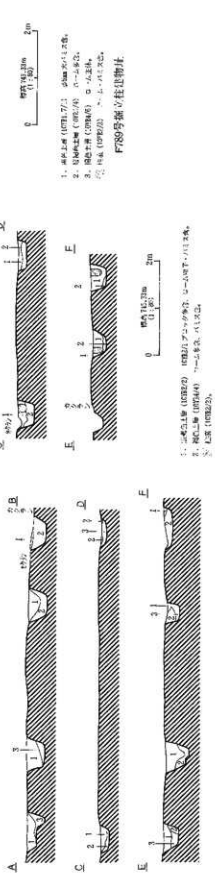
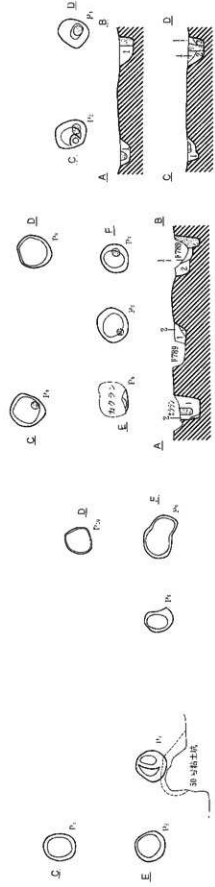


第371回 F780号・F781号・F782号・F783号掘立柱建物址



第372图 F784号・F785号独立柱建物址

F784号独立柱建物址



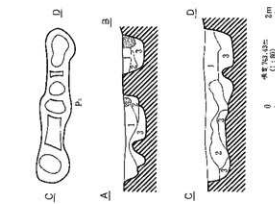
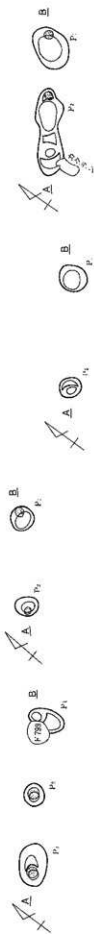
1. 北西角 (N.W. 7/2) 土層の状況
 2. 南西角 (S.W. 3/3) 土層の状況
 3. 南東角 (S.E. 3/3) 土層の状況
 4. 北東角 (N.E. 3/3) 土層の状況

F789号孤立柱建物址

F790号孤立柱建物址

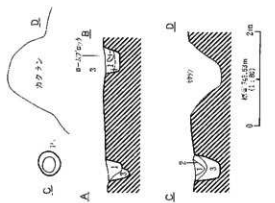
F791号孤立柱建物址

第374図 F789号・F790号・F791号孤立柱建物址



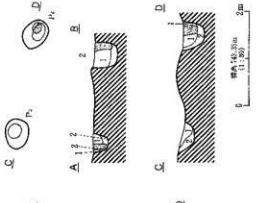
1. 基礎土層 (D0022) 砂-シルト質粘土
2. 埋戻土層 (D0023) 砂-シルト質粘土
3. 構造物層 (D0024) 砂-シルト質粘土

F797号基立柱建物北



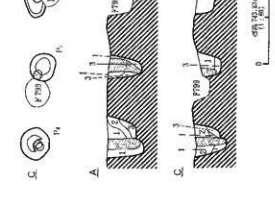
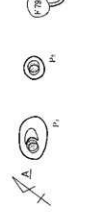
1. 基礎土層 (D0022) 砂-シルト質粘土
2. 埋戻土層 (D0023) 砂-シルト質粘土
3. 構造物層 (D0024) 砂-シルト質粘土

F798号基立柱建物北



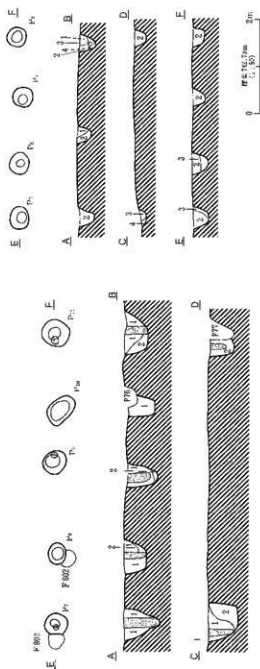
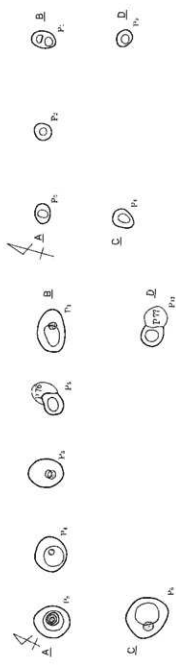
1. 基礎土層 (D0022) 砂-シルト質粘土
2. 埋戻土層 (D0023) 砂-シルト質粘土
3. 構造物層 (D0024) 砂-シルト質粘土

F799号基立柱建物北



1. 基礎土層 (D0022) 砂-シルト質粘土
2. 埋戻土層 (D0023) 砂-シルト質粘土
3. 構造物層 (D0024) 砂-シルト質粘土

F800号基立柱建物北

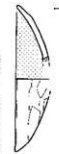


1. 葉の上面 (上向き) 2. 葉の下面 (下向き) 3. 葉の上面 (上向き) 4. 葉の下面 (下向き)

F802号標立柱植物体

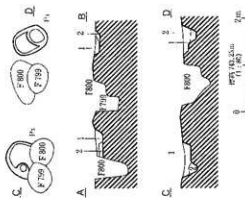


1. 葉の上面 (上向き) 2. 葉の下面 (下向き) 3. 葉の上面 (上向き) 4. 葉の下面 (下向き)




F803号標立柱植物体

標378図 F801号・F802号・F803号標立柱植物体




1. 葉の上面 (上向き) 2. 葉の下面 (下向き) 3. 葉の上面 (上向き) 4. 葉の下面 (下向き)

F801号標立柱植物体



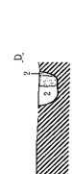
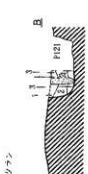
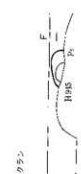

1. 敷地1層 (F805Z) □-1007・1130等。
2. 敷地1層 (F805K) □-1130、1202等。
3. 敷地1層 (F805G) □-1130、1202等。

F805号独立柱建特址



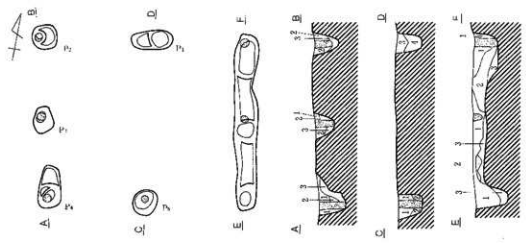
1. 敷地1層 (F806Z) □-1007・1007等、1130等。
2. 敷地1層 (F806K) □-1130、1202等。
3. 敷地1層 (F806G) □-1130、1202等。

F806号独立柱建特址



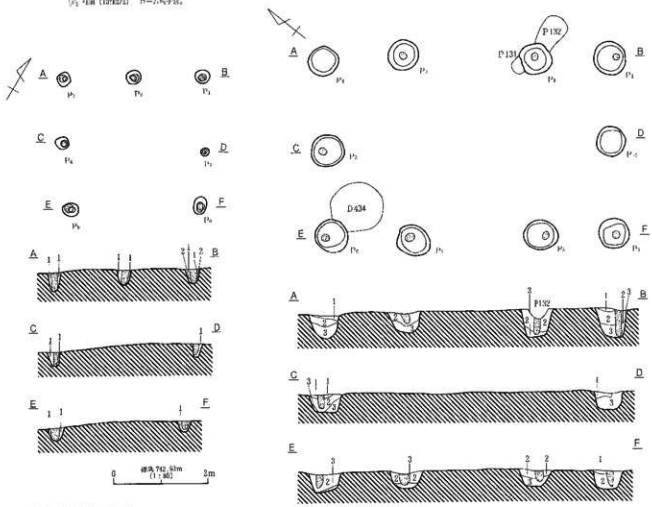
1. 敷地1層 (F812Z) □-1007・1130等。
2. 敷地1層 (F812K) □-1130、1202等。
3. 敷地1層 (F812G) □-1130、1202等。

F812号独立柱建特址



1. 土坑1層 (1072/1) ローム層中。
2. 土坑2層 (1073/1) コーム層中。
3. 土坑3層 (1074/1) コーム層中。
4. 土坑4層 (1075/1) コーム層中。

F808号獨立柱建物址



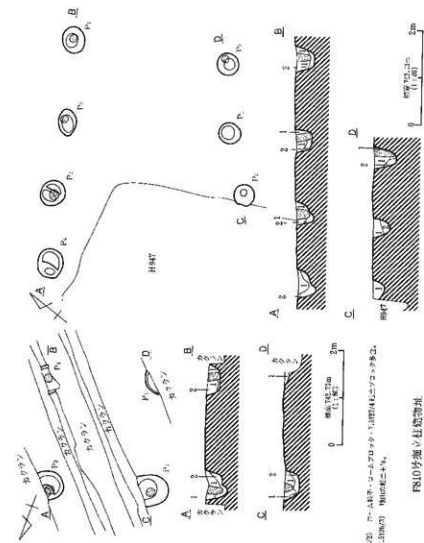
1. 土坑1層 (1072/1) パリスン中。
2. 土坑2層 (1073/1) コーム層中。
3. 土坑3層 (1074/1) コーム層中。

F809号獨立柱建物址

1. 土坑1層 (1072/1) コーム層中。
2. 土坑2層 (1073/1) コーム層中。
3. 土坑3層 (1074/1) コーム層中。
4. 土坑4層 (1075/1) コーム層中。

F807号獨立柱建物址

第380図 F807号・F808号・F809号獨立柱建物址



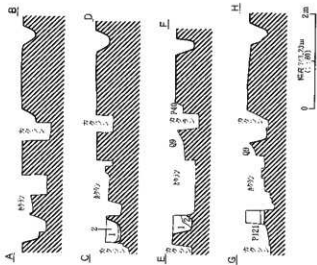
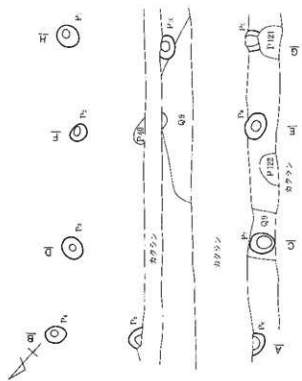
F810号独立柱建物址

1. 南西1号 (D8722) 土一ノ段子・ハシコノ2。
2. 北西1号 (D8723) 土一ノ段子・ハシコノ2。

1. 南西1号 (D8721) 土一ノ段子・ハシコノ2。
2. 北西1号 (D8722) 土一ノ段子・ハシコノ2。



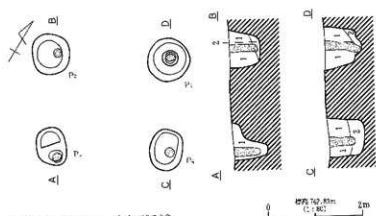
F811号独立柱建物址



F812号独立柱建物址

1. 南西1号 (D8722) 土一ノ段子・ハシコノ2。
2. 北西1号 (D8723) 土一ノ段子・ハシコノ2。

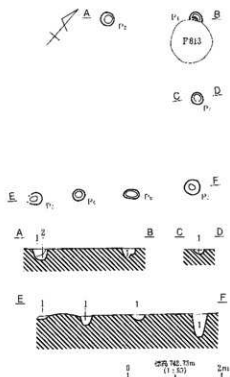
第391回 F810号・F811号・F812号独立柱建物址



1. 築地遺跡 (1992/3) コーム跡・パリス台跡。
2. 築地遺跡発掘跡 (1995/4) 1号土坑跡。

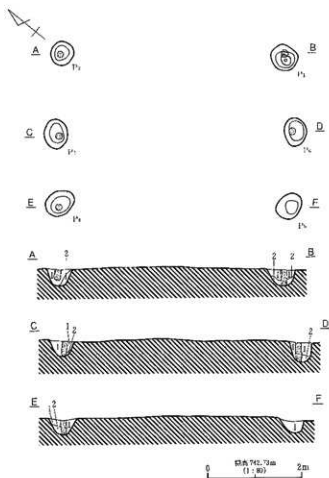
① 北東 (1992/3)

F813号掘立柱建物址



1. 築地遺跡 (1992/3) コーム跡・パリス台、コームブロック跡。
2. 築地遺跡 (1994/4) コーム跡台跡、パリス台。

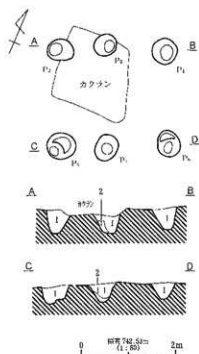
F814号掘立柱建物址



1. 築地遺跡 (1992/3) コーム跡・ロームブロック跡、パリス台。
2. 築地遺跡発掘跡 (1993/2) 1号土坑跡。

① 北東 (1992/3)

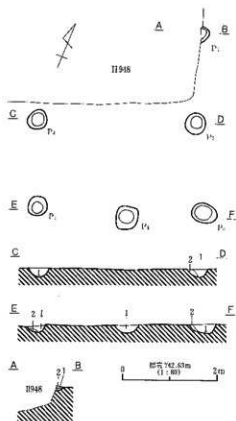
F815号掘立柱建物址



1. 築地遺跡 (1994/1) 1号土坑跡・コームブロック・パリス台跡。
2. 築地遺跡 (1994/2) コーム跡台跡、パリス台。

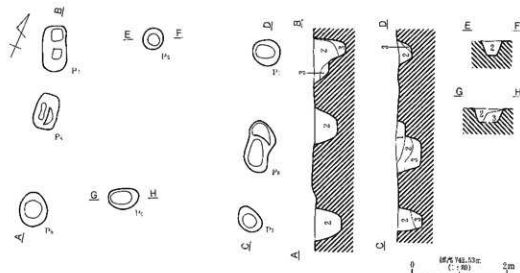
F816号掘立柱建物址

高382図 F813号・F814号・F815号・F816号掘立柱建物址



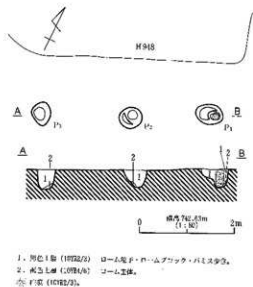
1. 第1号土層 (10782/2) コーレン質砂・ロームブロック・パリス質。
 2. 第2号土層 (10784/2) ローム質砂質、パリス質。

F817号掘立柱建物址



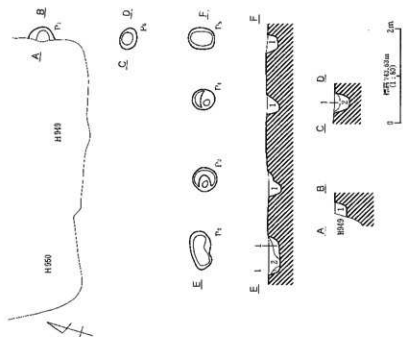
1. 第1号土層 (10782/2) コーレン質砂・ロームブロック・パリス質。
 2. 第2号土層 (10783/2) パリス質、ロームブロック・ローム質砂質。
 3. 第3号土層 (10784/2) コーレン質砂質、パリス質。

F819号掘立柱建物址



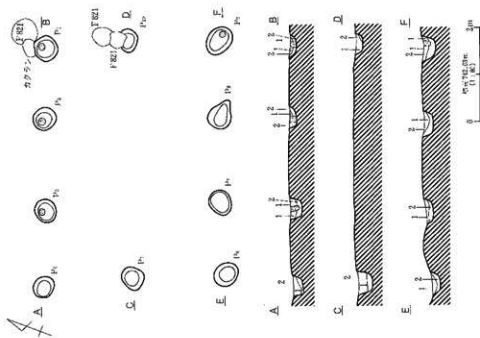
1. 第1号土層 (10782/2) コーレン質砂・ロームブロック・パリス質。
 2. 第2号土層 (10784/2) コーレン質砂質。
 3. 第3号土層 (10783/2)。

F818号掘立柱建物址




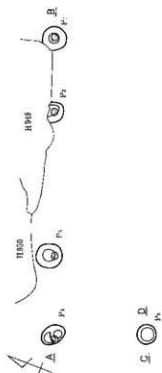
1. 基礎断面 (F820) ①-A, ②-B, ③-A, ④-B, ⑤-A, ⑥-B, ⑦-A, ⑧-B, ⑨-A, ⑩-B, ⑪-A, ⑫-B, ⑬-A, ⑭-B, ⑮-A, ⑯-B, ⑰-A, ⑱-B, ⑲-A, ⑳-B, ㉑-A, ㉒-B, ㉓-A, ㉔-B, ㉕-A, ㉖-B, ㉗-A, ㉘-B, ㉙-A, ㉚-B, ㉛-A, ㉜-B, ㉝-A, ㉞-B, ㉟-A, ㊱-B, ㊲-A, ㊳-B, ㊴-A, ㊵-B, ㊶-A, ㊷-B, ㊸-A, ㊹-B, ㊺-A, ㊻-B, ㊼-A, ㊽-B, ㊾-A, ㊿-B.
2. 壁断面 (F820) ①-A, ②-B, ③-A, ④-B, ⑤-A, ⑥-B, ⑦-A, ⑧-B, ⑨-A, ⑩-B, ⑪-A, ⑫-B, ⑬-A, ⑭-B, ⑮-A, ⑯-B, ⑰-A, ⑱-B, ⑲-A, ⑳-B, ㉑-A, ㉒-B, ㉓-A, ㉔-B, ㉕-A, ㉖-B, ㉗-A, ㉘-B, ㉙-A, ㉚-B, ㉛-A, ㉜-B, ㉝-A, ㉞-B, ㉟-A, ㊱-B, ㊲-A, ㊳-B, ㊴-A, ㊵-B, ㊶-A, ㊷-B, ㊸-A, ㊹-B, ㊺-A, ㊻-B, ㊼-A, ㊽-B, ㊾-A, ㊿-B.

F820号掘立柱建物址




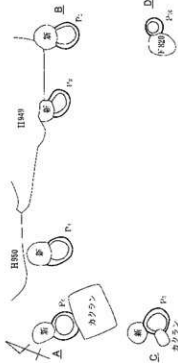
1. 基礎断面 (F822) ①-A, ②-B, ③-A, ④-B, ⑤-A, ⑥-B, ⑦-A, ⑧-B, ⑨-A, ⑩-B, ⑪-A, ⑫-B, ⑬-A, ⑭-B, ⑮-A, ⑯-B, ⑰-A, ⑱-B, ⑲-A, ⑳-B, ㉑-A, ㉒-B, ㉓-A, ㉔-B, ㉕-A, ㉖-B, ㉗-A, ㉘-B, ㉙-A, ㉚-B, ㉛-A, ㉜-B, ㉝-A, ㉞-B, ㉟-A, ㊱-B, ㊲-A, ㊳-B, ㊴-A, ㊵-B, ㊶-A, ㊷-B, ㊸-A, ㊹-B, ㊺-A, ㊻-B, ㊼-A, ㊽-B, ㊾-A, ㊿-B.
2. 壁断面 (F822) ①-A, ②-B, ③-A, ④-B, ⑤-A, ⑥-B, ⑦-A, ⑧-B, ⑨-A, ⑩-B, ⑪-A, ⑫-B, ⑬-A, ⑭-B, ⑮-A, ⑯-B, ⑰-A, ⑱-B, ⑲-A, ⑳-B, ㉑-A, ㉒-B, ㉓-A, ㉔-B, ㉕-A, ㉖-B, ㉗-A, ㉘-B, ㉙-A, ㉚-B, ㉛-A, ㉜-B, ㉝-A, ㉞-B, ㉟-A, ㊱-B, ㊲-A, ㊳-B, ㊴-A, ㊵-B, ㊶-A, ㊷-B, ㊸-A, ㊹-B, ㊺-A, ㊻-B, ㊼-A, ㊽-B, ㊾-A, ㊿-B.

F822号掘立柱建物址



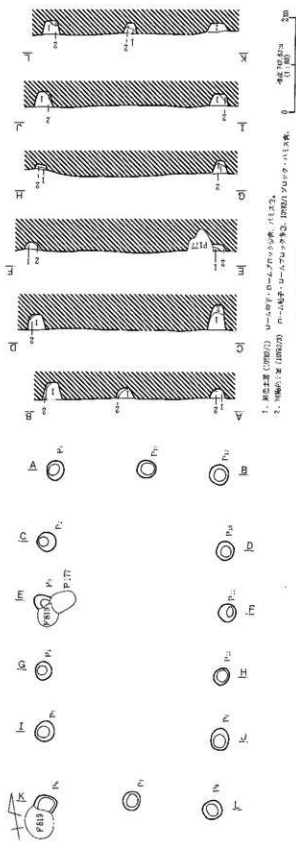
1. 南壁土層 (H022/3) 0-1.6m層、P13.3.2.2.
2. 北壁土層 (H024/4) 0-1.6m層、P13.3.2.2.

F821号(H) 掘立柱建物址

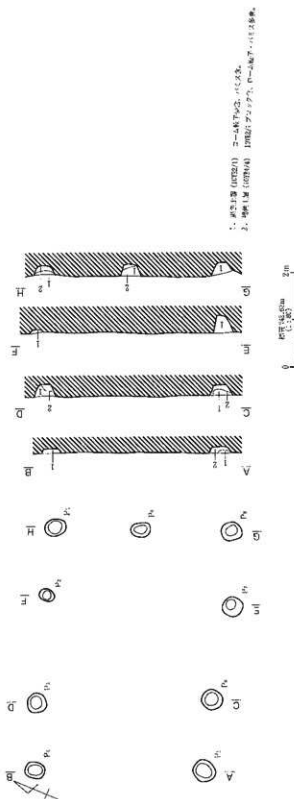


1. 南壁土層 (H022/3) 0-1.6m層、P13.3.2.2.
2. 北壁土層 (H024/4) 0-1.6m層、P13.3.2.2.

F821号(G) 掘立柱建物址

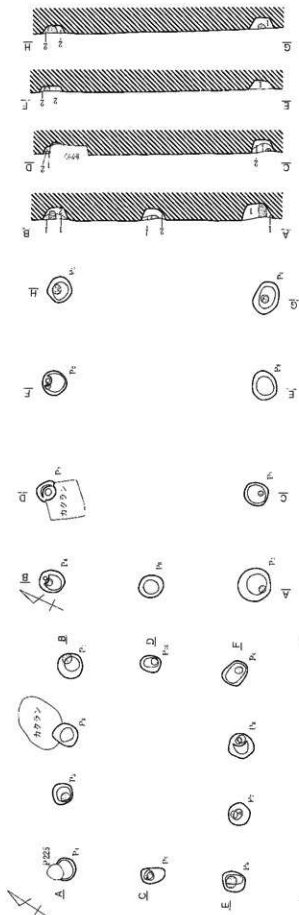


FR23号擬立柱建物止



FR24号擬立柱建物止

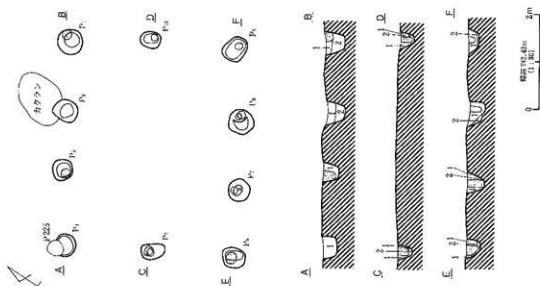
第386図 FR23号・FR24号擬立柱建物止



1. 東向き (0002) U-107-11.5.2,
 2. 南向き (0004) U-107.8.8.11.5.2,
 3. 西向き (0002) U-107.8.8.11.5.2.

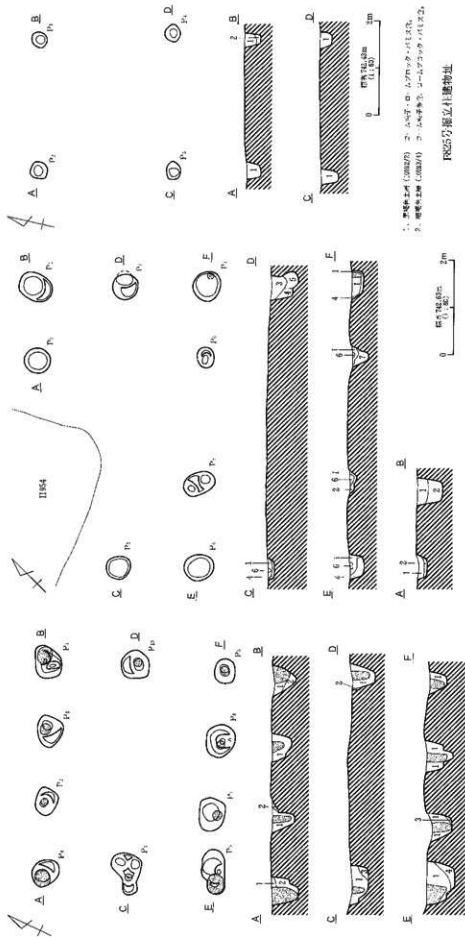
F826方柱立柱部址

第387図 F826号・F828号竪立柱部址



1. 東向き (0002) U-107.2.2.8.11.5.2,
 2. 南向き (0004) U-107.8.8.11.5.2,
 3. 西向き (0002) U-107.8.8.11.5.2.

F828号竪立柱部址

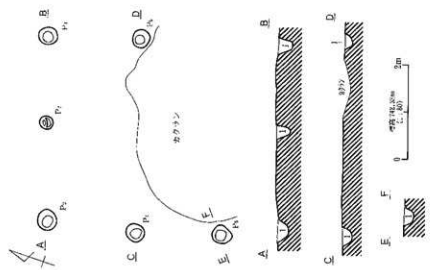


1. 丸底鉢 (F827) 41cm×13.5cm, 2. 丸底鉢, p. 5.7cm×9.3cm,
 3. 丸底鉢 (F825) 41cm×13.5cm,
 4. 丸底鉢 (F825) 41cm×13.5cm,
 5. 丸底鉢 (F825) 41cm×13.5cm,
 6. 丸底鉢 (F825) 41cm×13.5cm,
 7. 二対の丸底鉢 (F825) 41cm×13.5cm,
 75. MA (F825).

F827号掘立柱建物址

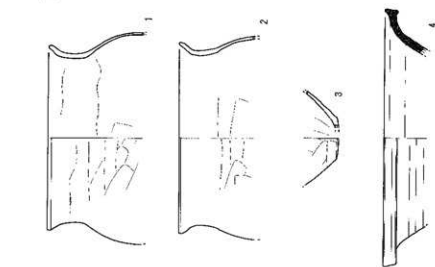
F829号掘立柱建物址

第388図 F825号・F827号・F829号掘立柱建物址



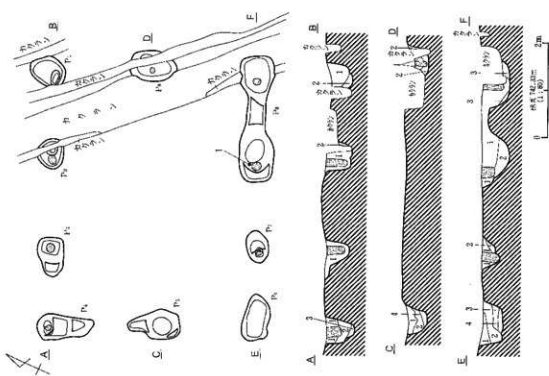
1. 昭和11年(1936) 大森・P-15号・P-16号・P-17号・P-18号・P-19号・P-20号

F830号掘立柱建物址

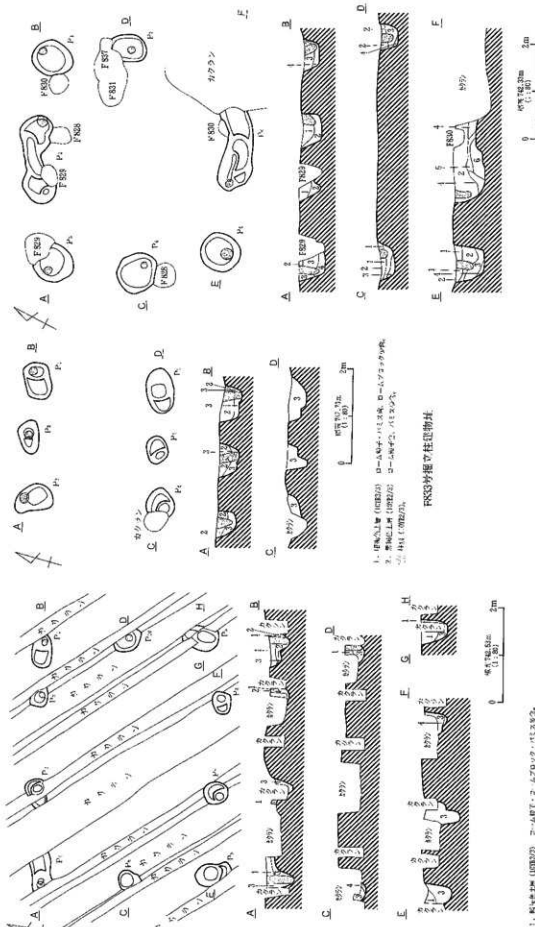


1. 昭和11年(1936) 大森・P-15号・P-16号・P-17号・P-18号・P-19号・P-20号

F831号掘立柱建物址



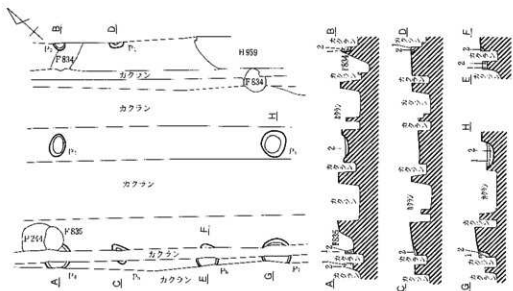
1. 昭和11年(1936) 大森・P-15号・P-16号・P-17号・P-18号・P-19号・P-20号
 2. 昭和11年(1936) 大森・P-15号・P-16号・P-17号・P-18号・P-19号・P-20号
 3. 昭和11年(1936) 大森・P-15号・P-16号・P-17号・P-18号・P-19号・P-20号
 4. 昭和11年(1936) 大森・P-15号・P-16号・P-17号・P-18号・P-19号・P-20号



第390図 F832号・F833号・F834号掘立柱建物址

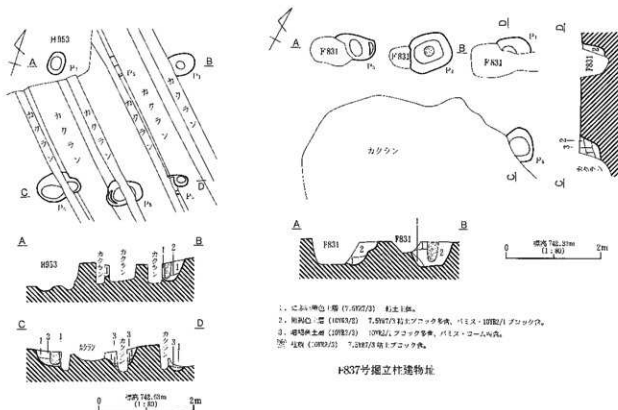
FS34号掘立柱建物址

FS32号掘立柱建物址



1. 土間土層 (1092L/7/1) バイスツタ。
2. 3092L/A, コーム状土層, バイスツタ。

F836号掘立柱建物址



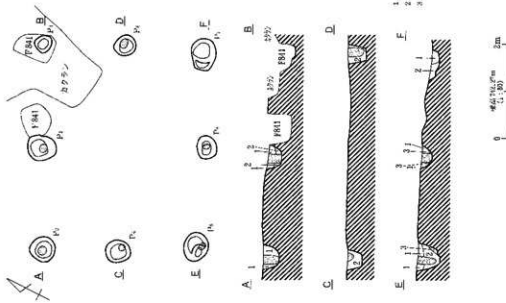
1. 土間土層 (7,092/2) 粘土土層。
2. 3092C-C (1093/2) 7,092/2 粘土ブロック多層, バイス・3092C/B ブロック。
3. 4092C-B (1093/2) 1092L/2 フロック多層, バイス・コーム状。
4. 4092C (1093/2) 7,092/2 粘土ブロック。

F837号掘立柱建物址

1. 土間土層 (1093/2) 3092C-B・C ムブロック・バイス。
2. 4092C-B (1093/2) バイス土層。
3. 4092C-B (1094/C) コーム状土層・コーム状土層多層, 1092L/2 フロック・粘土ブロック多層。
4. 4092C-B (1092/2)。

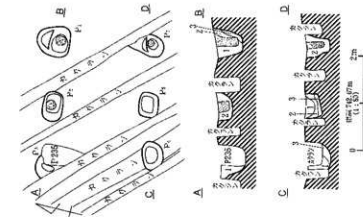
F835号掘立柱建物址

第391図 F835号・F836号・F837号掘立柱建物址



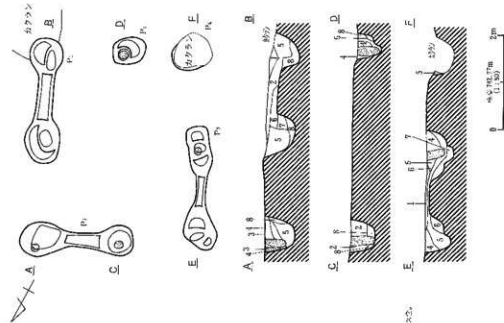
1. 断面図 (1000/1) D・L型、F・L型
2. 断面図 (1000/2) D・L型、F・L型
3. 断面図 (1000/3) D・L型、F・L型

F800号根立柱建物止



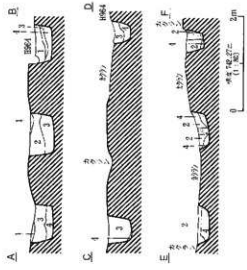
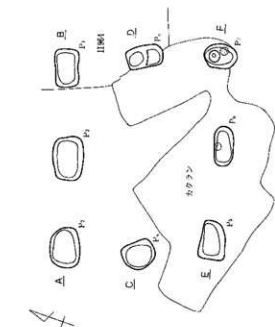
1. 断面図 (1000/1) D・L型、F・L型
2. 断面図 (1000/2) D・L型、F・L型
3. 断面図 (1000/3) D・L型、F・L型

F838号根立柱建物止



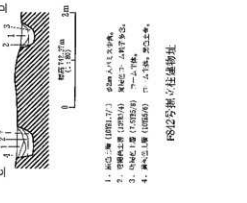
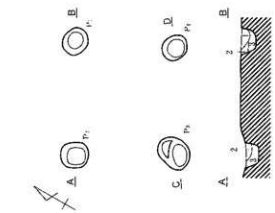
1. 断面図 (1000/1) D・L型、F・L型
2. 断面図 (1000/2) D・L型、F・L型
3. 断面図 (1000/3) D・L型、F・L型
4. 断面図 (1000/4) D・L型、F・L型
5. 断面図 (1000/5) D・L型、F・L型
6. 断面図 (1000/6) D・L型、F・L型
7. 断面図 (1000/7) D・L型、F・L型
8. 断面図 (1000/8) D・L型、F・L型

F839号根立柱建物止



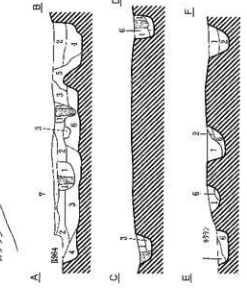
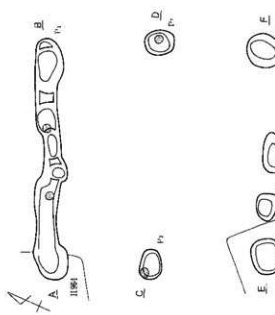
1. 竪堀1層 (00508) 円形土坑、ハリス状。
2. 竪堀1層 (00509) 円形土坑、ハリス状。
3. 竪堀1層 (00510) 円形土坑、ハリス状。
4. 竪堀1層 (00511) 円形土坑、ハリス状。
5. 竪堀1層 (00512) 円形土坑、ハリス状。
6. 竪堀1層 (00513) 円形土坑、ハリス状。
7. 竪堀1層 (00514) 円形土坑、ハリス状。

F841号掘立柱建物址



1. 竪堀1層 (00517) 円形土坑、ハリス状。
2. 竪堀1層 (00518) 円形土坑、ハリス状。
3. 竪堀1層 (00519) 円形土坑、ハリス状。
4. 竪堀1層 (00520) 円形土坑、ハリス状。

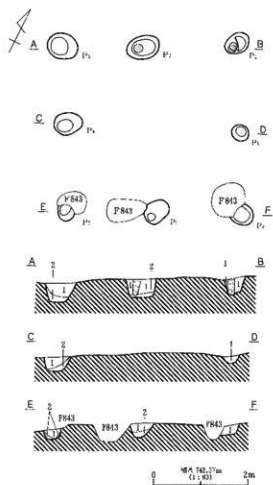
F842号掘立柱建物址



1. 竪堀1層 (00521) 円形土坑、ハリス状。
2. 竪堀1層 (00522) 円形土坑、ハリス状。
3. 竪堀1層 (00523) 円形土坑、ハリス状。
4. 竪堀1層 (00524) 円形土坑、ハリス状。
5. 竪堀1層 (00525) 円形土坑、ハリス状。
6. 竪堀1層 (00526) 円形土坑、ハリス状。
7. 竪堀1層 (00527) 円形土坑、ハリス状。

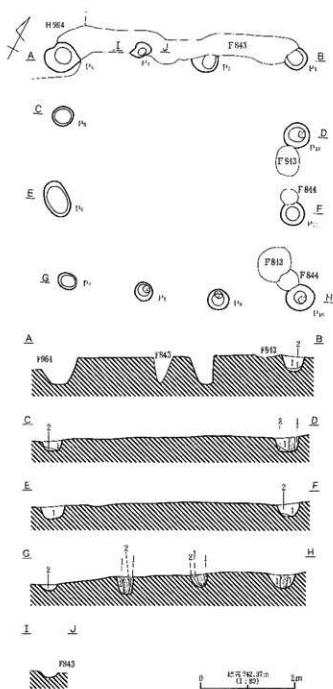
F843号掘立柱建物址

新393図 F841号・F842号・F843号掘立柱建物址



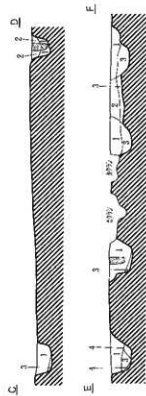
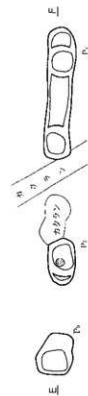
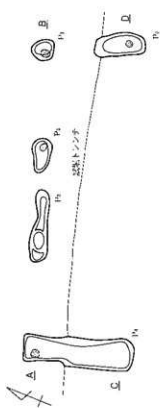
1. 堀穴の形 (1972/3) ツーム壁 / ツームブロック等、1972/3 フロット等。
 2. 土の構成 (1976/7) ツーム壁。
- ② HW (1972/3)。

F844号掘立柱建物址



1. 堀穴の形 (1972/3) D ツーム壁 / ツームブロック等、H15米、1972/3 フロット等。
 2. 土の構成 (1976/7) ツーム壁。
- ② HW (1972/3)。

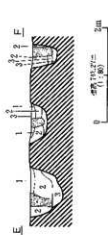
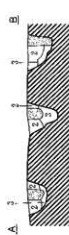
F845号掘立柱建物址



1. 断面位置 (断面図) □-A断面 F・コ-47号ナツクホ・11.3.2.6.
 2. 断面位置 (断面図) □-A断面 F・11.3.3.A.
 3. 断面位置 (断面図) □-A断面 F・11.3.3.A.
 4. 断面位置 (断面図) □-A断面 F・11.3.3.2.
- ※ F70 (断面図).

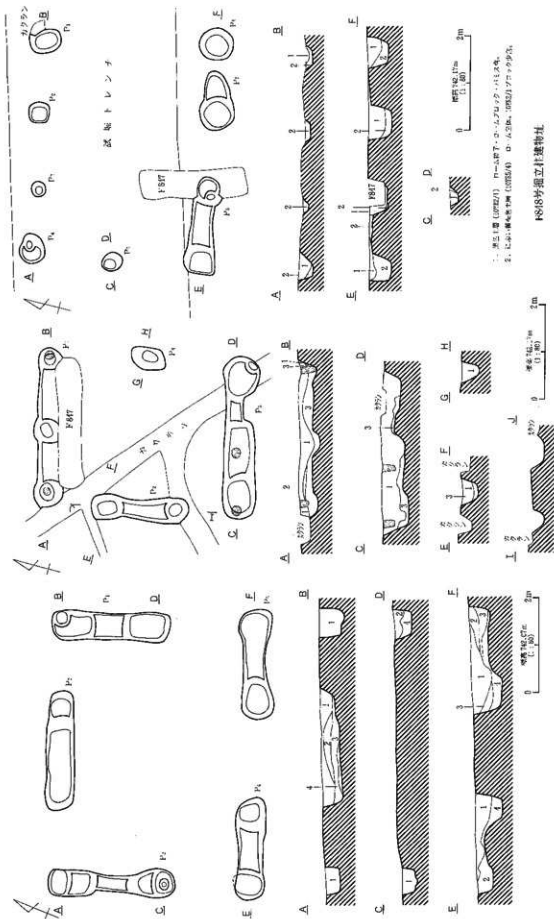
F847号孤立柱建物址

第395図 F846号・F847号孤立柱建物址



1. 断面位置 (断面図) □-A断面 F・コ-47号ナツクホ.
2. 断面位置 (断面図) □-A断面 F・11.3.3.A.
3. 断面位置 (断面図) □-A断面 F・11.3.3.A.
4. 断面位置 (断面図) □-A断面 F・11.3.3.2.

F846号孤立柱建物址



1. 断面1層 (F849/1) F-1層下・D-1層上・F849号・F848号・F850号。
2. 断面2層 (F849/2) F-1層上・D-1層上・F849号・F848号・F850号。
3. 断面3層 (F849/3) F-1層下・D-1層上・F849号。
4. 断面4層 (F849/4) F-1層上・D-1層上・F849号。

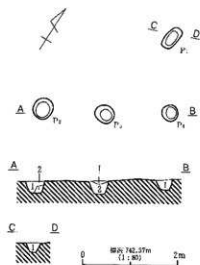
1. 断面1層 (F848/1) F-1層下・D-1層上・F848号・F849号。
2. 断面2層 (F848/2) F-1層上・D-1層上・F848号・F849号。

F848号掘立柱建物址

F850号掘立柱建物址

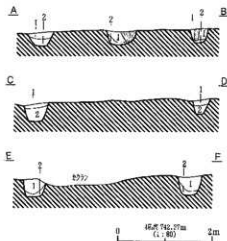
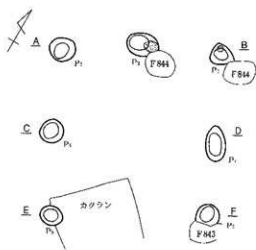
F849号掘立柱建物址

第396図 F848号・F849号・F850号掘立柱建物址

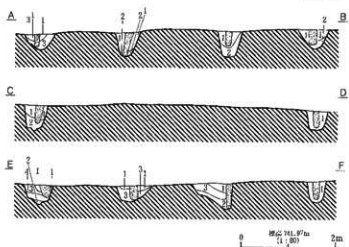
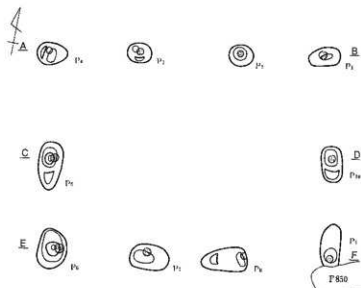


1. 黒灰色土層 (1092/2) P1-ムク子・ハリス土等。
2. にごり土層 (1096/1) ローム土等。

F851号掘立柱建物址



F852号掘立柱建物址

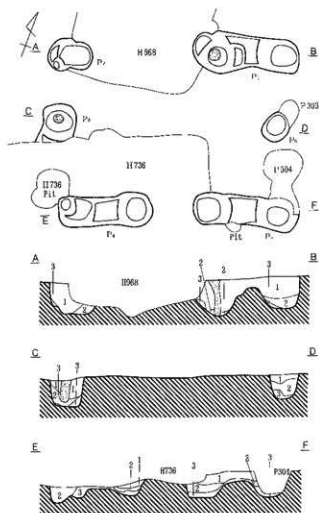


1. 青褐色土層 (1075/6) P1-ムク子・ハリス土。
2. 黒褐色土層 (1075/8) ローム土。
3. 黒褐色土層 (1072/2) P1-ムク子等化、遺構土等。
4. 黒灰色土層 (1092/2) ローム土等。
5. F853 (1092/2) P1-ムク子・ハリス土。

F853号掘立柱建物址

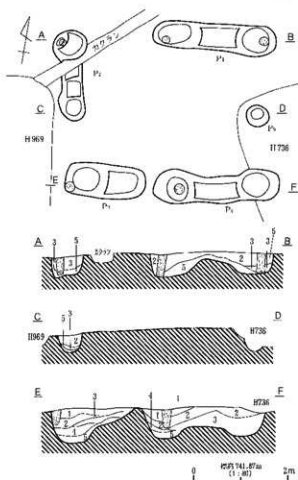
1. 黒灰色土層 (1092/1) ローム土等・ハリス土等。
2. にごり土層 (1096/1) ローム土等。
3. 粘土層 (1092/2)。

第397図 F851号・F852号・F853号掘立柱建物址



1. 5号棟土庫 (1095/2) コム地下・ロムブロック・パリス・1092/1ブロック等。
2. 3号棟土庫 (1093/2) コム地下・ロムブロック・パリス。
3. 1・5号棟土庫 (1092/1) コム地下。
4. 2号棟 (1092/1) コム地下。

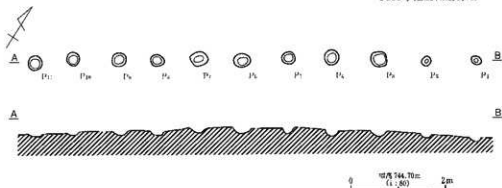
F854号掘立柱建物址



1. 394号土庫 (1092/2) コム地下・ロムブロック・パリス・1092/1ブロック等。
2. 2号土庫 (1094/4) コム地下・パリス等。1092/1ブロック等。
3. 3号棟土庫 (1092/2) コム地下・ロムブロック・パリス・1092/1ブロック等。
4. 4号棟土庫 (1093/4) コム地下・ロムブロック・パリス等。1092/1ブロック等。
5. 1・5号棟土庫 (1092/1) コム地下。
6. 1号棟 (1092/1) コム地下。

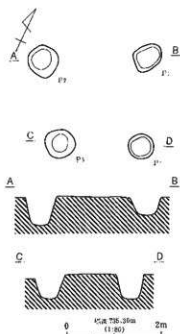


F835号掘立柱建物址

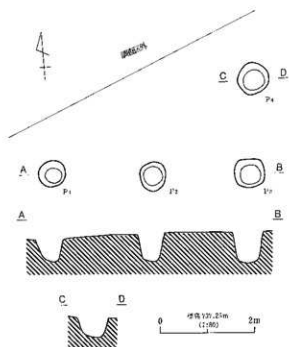


F856号掘立柱建物址

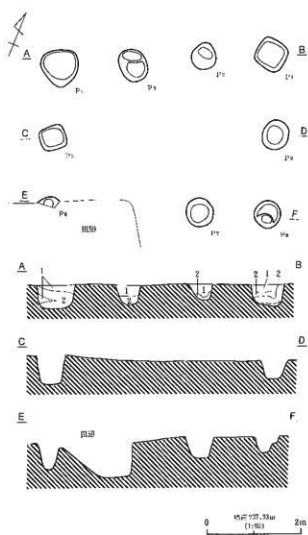
第398図 F854号・F855号・F856号掘立柱建物址



F860号掘立柱建物址

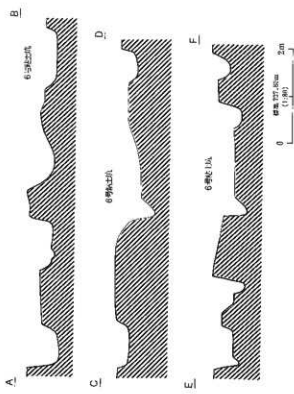
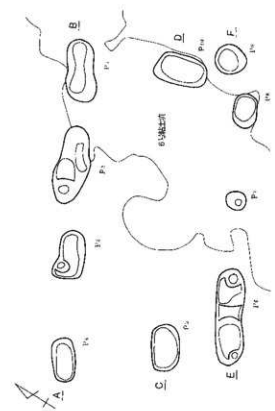


F862号掘立柱建物址

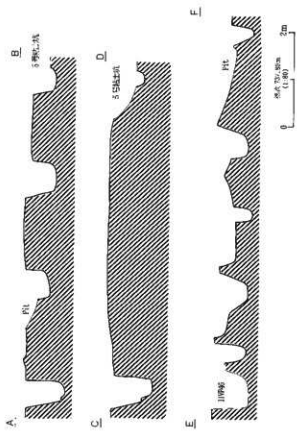
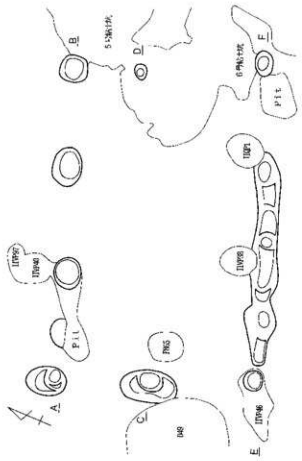


1. 遺物土層 (10782/3) バス土 (ash) 中位。
 2. 低層構体土層 (10784/5) ローム土層。10792/1-p5 層に、バス土・10794/1-ローム土。

F861号掘立柱建物址

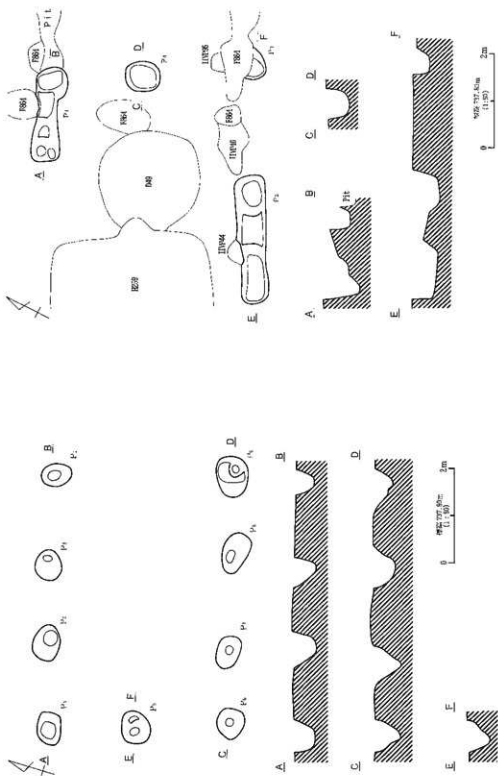


FS63号掘立柱建物址



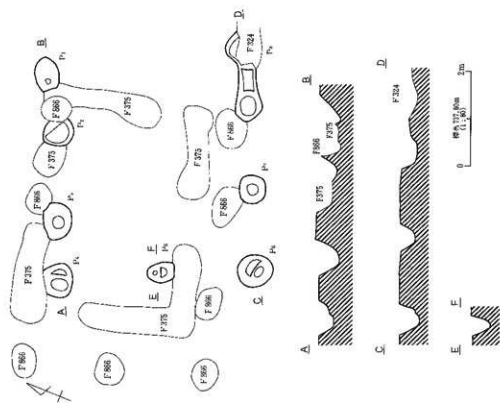
FS64号掘立柱建物址

第401图 FS63号・FS64号掘立柱建物址

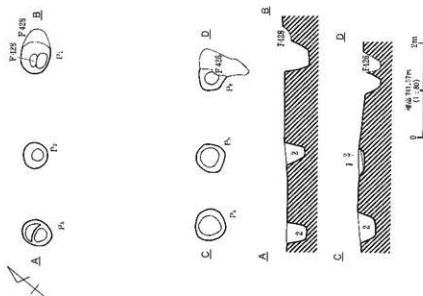


F865号遗址柱建物址

F866号遗址柱建物址

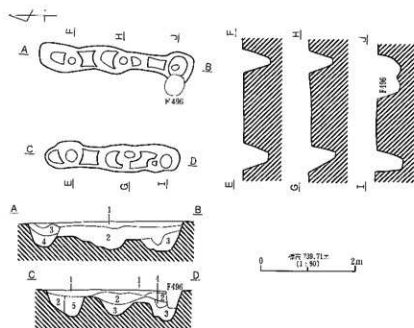


F867号圆柱形柱础物址



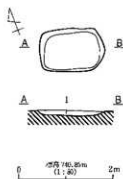
1. 本图参照(1000/1) 25-26页图-4024。
2. 柱础物址(1000/1) 25页图-4024。

F868号圆柱形柱础物址

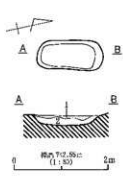


1. 和瓦葺土層 (10736/2) 10736/6 - 10732/2 シルト質土 / 砂質。
2. 和瓦葺土層 (10736/2) 10736/6 - 10732/2 シルト質土 / 砂質。
3. 和瓦葺土層 (10732/1) 10736/6 ローム地盤・d50mm 入行粒・パリス多量。
4. 10736/6 ローム、10732/2 和瓦土層。
5. 和瓦葺土層 (10736/2)。

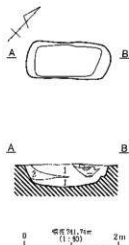
F869号掘立柱建物址



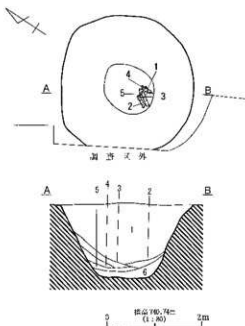
1. 柱間敷*4 (1078/2)
砂・灰土層、灰土・ブロック少含。
D295号土坑



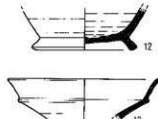
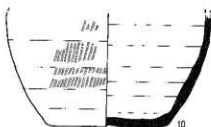
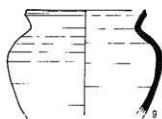
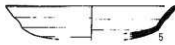
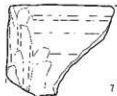
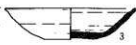
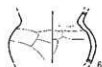
1. 灰褐色土層 (1078/2) パリス少含。
2. 灰褐色土層 (1078/2) パリス少含。
D296号土坑



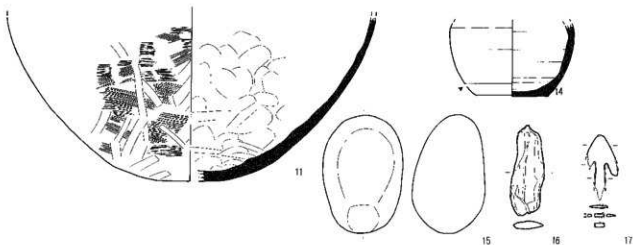
1. 灰褐色土層 (1078/2) 1078/4ロ・土層下少含。
2. 灰褐色土層 (1078/4) 1078/2号下少含。
D299号土坑



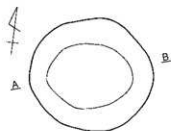
1. 灰褐色土層 (1078/2) φ5cm以下パリス含、灰土中少含。
2. 灰褐色土層 (1078/2) φ2-3cm以下パリス含。
3. 灰褐色土層 (1078/2) φ2-3cm以下パリス含・ロームブロック少含。
4. 灰褐色土層 (1078/2) φ1-2cm以下・ロームブロック少含。
5. 灰褐色土層 (1078/2) パリス・ローム土中少含。
6. 灰褐色土層 (1078/2) φ2-3cm以下パリス・ローム土中少含。
D297号土坑(1)



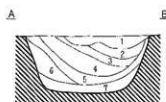
D297号土坑(1)
第405团 D295・D296・D297(1)・D299号土坑



D297号土坑(2)



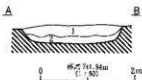
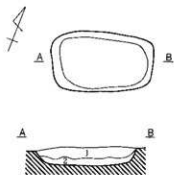
1. 焼土層 (D297/1) ローム層下・ロームブロック・φ30cm以下ハリス等、黒土ブロック少量。
2. 焼土層 (D297/2) ローム層。
3. 焼土層 (D297/3) ローム層、黒土ブロック・φ30cm以下ハリス等。
4. 焼土層 (D297/4) ローム層、黒土ブロック・φ30cm以下ハリス等。
5. 土層 (D297/5) ハリス層。
6. 土層 (D297/6) ハリス・ローム層下、黒土ブロック少量。
7. 土層 (D297/7) ローム層下・ロームブロック・ハリス層。



幅 741.5mm
C. 800



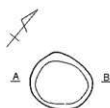
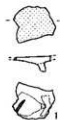
D298号土坑



幅 741.5mm
C. 800

1. 土層・焼土層 (D300/1) φ1~1.5m x 1000mm x ローム・土ブロック等。
2. 土層・焼土層 (D300/2) φ1.5m x 1000mm x 黒土ブロック等。

D300号土坑

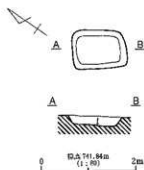


幅 741.5mm
C. 800

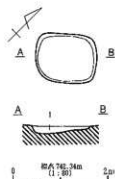
1. 焼土層 (D301/1) φ30cm以下ハリス・黒土ブロック等、ローム層下。
2. 焼土層 (D301/2) ローム層、黒土ブロック等。

D301号土坑

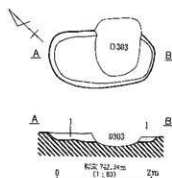
第406図 D297(2)・D298・D300・D301号土坑



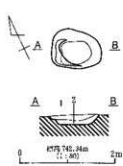
1. 築地内土層 (10192/2)
 φ5mm以下バリス・ローム砂子・フォームブロック等、異物、土ブロック等。
D302号土坑



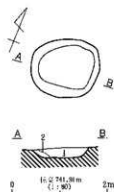
1. 築地内土層 (10192/2)
 φ5mm以下バリス等、ローム砂子少量。
D303号土坑



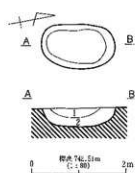
1. 築地内土層 (10192/2)
 φ5mm以下バリス等、ロームブロック少量。
D304号土坑



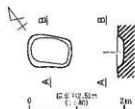
1. ローム、築地内土層1層以上。
 2. 築地土層 (10194/6) ローム土層。
D305号土坑



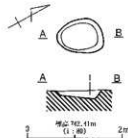
1. 10194/1、2/7 築地土層。
 φ5mm以下バリス等。
 2. 1層以上不定寸に200φシキト鋼ブロック等。
D306号土坑



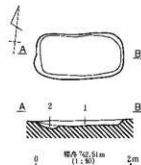
1. 築地土層 (10192/2)
 φ5mm以下バリス等、フォーム砂子・ブロック・10192/1ブロック少量。
 2. 築地土層 (10192/2)
 φ5mm以下バリス・ローム砂子・ロームブロック等、10192/1ブロック少量。
D307号土坑



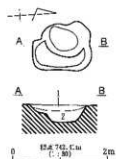
1. 築地内土層 (10192/2)
 φ5mm以下バリス・ローム砂子・ロームブロック等、10192/1ブロック少量。
D308号土坑



1. 築地内土層 (10193/2)
 ローム砂子・フォームブロック少量
 φ5mm以下バリス等
 10192/1ブロック少量。
D309号土坑

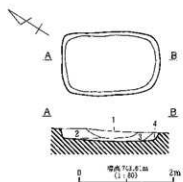


1. 築地内土層 (10192/2)
 φ5mm以下バリス・ローム砂子・ロームブロック等
 10192/1ブロック少量。
 2. 築地土層 (10193/6) ローム土層。
D310号土坑



1. 埋藏土層 (1072/2) 赤褐色土・パリス・コンクリート層。
2. 埋藏土層 (1083/4) ローム層・ロームブロック・パリス等。1072/1ブロック石。

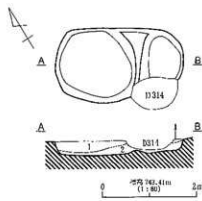
D311号土坑



1. 埋藏土層 (1072/2) 赤褐色土・コンクリート層。
2. 埋藏土層 (1073/2) 1072/2土層・1073/4ローム・d2~3cm土層上・1073/5ローム層下。
3. 埋藏土層 (1073/2) ローム層を1層より多し。
4. 埋藏土層 (1073/2) 1073/1層。

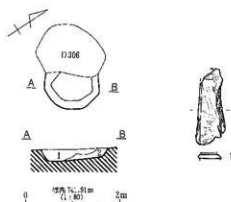


D313号土坑



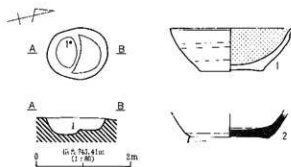
1. 埋藏土層 (1072/2) 2.5%のシルト質粘土・ブロック石。
2. 埋藏土層 (1083/2) 1072/1粘土層。

D315号土坑



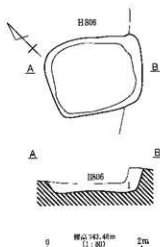
1. 埋藏土層 (1073/4) 1072/2土層上層。赤褐色土・パリス。
2. 埋藏土層 (1073/2) パリス・粘土層等。

D312号土坑



1. 埋藏土層 (1072/2) 1072/1シルト質粘土・中粒土ブロック等。

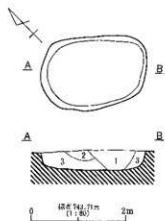
D314号土坑



1. 埋藏土層 (1072/2) d1~1.5cm土1072/5ローム層等。

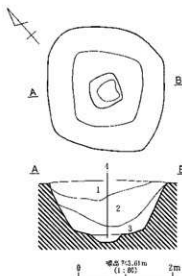
D316号土坑

第408図 D311・D312・D313・D314・D315・D316号土坑



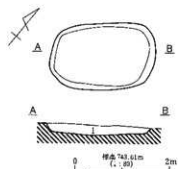
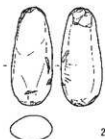
D317号土坑

1. 2018/7、2018/8 ローム、2018/3 褐色土層、赤褐色、 ϕ 1.5cm 以下10地・パリス多量。
2. 2018/7 褐色土層 (0195/2) 2018/4 ローム多量、 ϕ 1cm 以下パリス・砂多量。
3. 褐色粘り土層 (2018/4) ローム土状、中硬土 1018/2/2 フロック・ ϕ 1cm 以下パリス・砂多量、
黒土硬層は全て、人為的に造成される。



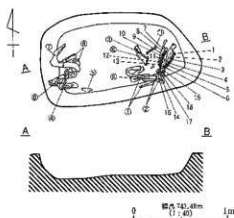
D319号土坑

1. 黒粘り土層 (1018/2) ϕ 5cm 大小石多。
2. 褐色粘り土層 (2018/2) ϕ 5cm 大小石・ローム層下位、どこどころ赤褐色、2018/4 ローム多量。
3. 灰色土層 (0195/1) 1018/2 フロック状。
4. 2018/7 褐色粘り土層 (1018/4) ローム土状。

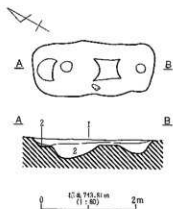


D318号土坑

1. 褐色粘り土層 (1018/2) ϕ 5cm 大小石・パリス多量、 ϕ 2cm 以下ロームブロック多。



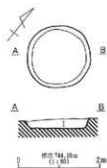
D320号土坑



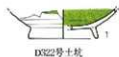
D321号土坑

1. 褐色粘り土層 (2018/2) ϕ 10cm 以下パリス・1018/4 ローム多量。
2. 1018/7、2018/4 ローム層(1)下、 ϕ 10cm 以下パリス多量。

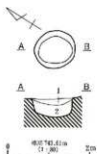
第409図 D317・D318・D319・D320・D321号土坑



1. 黒褐色土層 (H002/2) H008/1 ローム粒子少量。

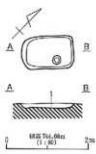


D322号土坑

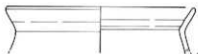


1. 黒褐色土層 (H002/2) ローム粒子・ロームブロック・砂5%以下パリス多。
2. 暗褐色土層 (H002/4) 砂5%以下パリス多。

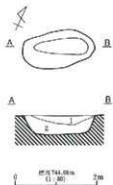
D323号土坑



1. 黒褐色土層 (H002/2) 砂5%以下パリス・ローム粒子少量。

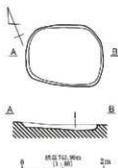


D324号土坑



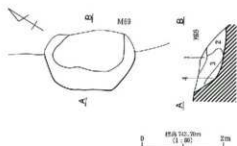
1. 黒褐色土層 (H002/2) 砂5%以下パリス・ローム少量。
2. 暗褐色土層 (H003/3) 砂5%以下パリス・ローム粒子・ロームブロック少量。

D325号土坑



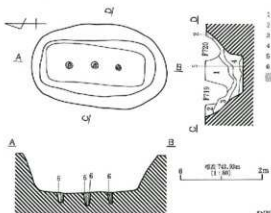
1. 黒褐色土層 (H002/2) ローム粒子・ロームブロック多、パリス少量。

D326号土坑



1. 黒褐色土層 (H002/2) パリス・ローム粒子多。
2. 暗褐色土層 (H004/4) ローム粒子・ロームブロック・パリス多、砂5%以下ブロック多。
3. 黒褐色土層 (H002/2) パリス・ローム粒子少量。
4. 暗褐色土層 (H003/3) ローム少量、砂5%以下パリス少量。

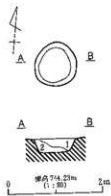
D327号土坑



D328号土坑

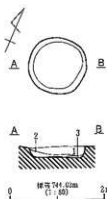
1. 褐色土層 (I001/1) パリス少量。
2. 褐色土層 (I001/2) パリス多、ローム粒子少量。
3. 砂・赤い・黒褐色土層 (I002/3) ローム粒子・ロームブロック多、パリス多、I001/1 ブロック少量。
4. 黒褐色土層 (H002/2) ローム土層、H002/2 ブロック少量、パリス多。
5. 褐色土層 (H001/1) ローム粒子少量。
6. 明褐色土層 (H004/4) ローム土層。
7. 砂・赤 (I001/3) パリス・ローム粒子少量。

第410図 D322・D323・D324・D325・D326・D327・D328号土坑



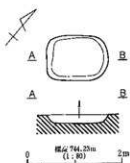
1. 黒色土層 (10784/2)
ローム砂子・ロームブロック多量、パリス質、10782/3 アブロック。
2. 黒褐色土層 (10782/2)
ローム砂子・ロームブロック、パリス質。

D334号土坑



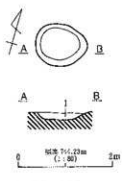
1. 厚褐色土層 (10782/2)
ローム砂子・ロームブロック・パリス多量。
2. 黒褐色土層 (10782/2)
ローム砂子・パリス多量。
3. 褐色土層 (10784/4)
ローム砂子多量、パリス質。

D337号土坑



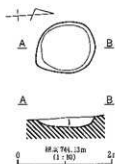
1. 黒褐色土層 (10782/2)
ローム砂子・ロームブロック・砂少量、パリス質。

D340号土坑



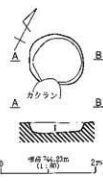
1. 黒褐色土層 (10782/2)
ローム砂子・ロームブロック・パリス質。

D335号土坑



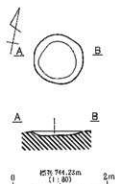
1. 厚褐色土層 (10782/2)
10782/1 アブロック・ローム砂子・ロームブロック・パリス質。

D338号土坑



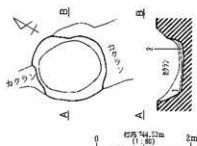
1. 黒褐色土層 (10782/2)
ローム砂子・ロームブロック少量、パリス質。

D341号土坑



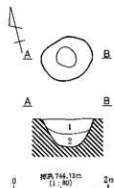
1. 黒褐色土層 (10782/2)
ローム砂子・ロームブロック・パリス質。

D336号土坑



1. 黒褐色土層 (10784/2)
ローム砂子・ロームブロック・パリス質、10782/3 アブロック多量。
2. 厚褐色土層 (10782/2)
ロームブロック・パリス多量、10781/2 アブロック。

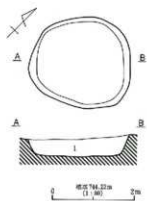
D339号土坑



1. 黒褐色土層 (10782/2)
ローム砂子少量、パリス質。
2. 黒褐色土層 (10782/2)
ローム砂子・ロームブロック多量、パリス質。

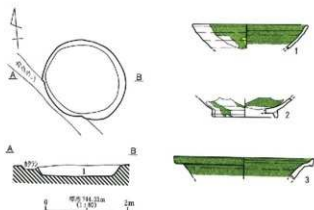
D342号土坑

第412図 D334・D335・D336・D337・D338・D339・D340・D341・D342号土坑



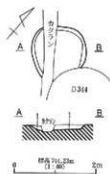
1. 黄褐色土層 (H092/2)
ローム殻子・ロームブロック・パリス・10722/1ブロック状。

D343号土坑



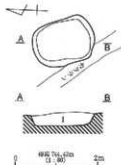
1. 黄褐色土層 (H092/2) ローム殻子・ロームブロック・パリス状。

D344号土坑



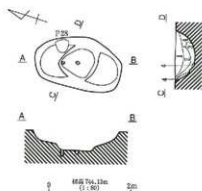
1. 黄褐色土層 (H092/3)
ローム殻子・ロームブロック・パリス・10782/1ブロック状。

D345号土坑



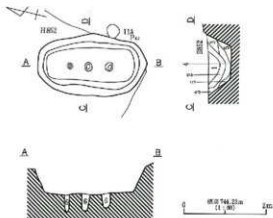
1. 黄褐色土層 (H092/2)
ローム殻子・60cm以下ロームブロック多量。
パリス・60cm以上10722/1ブロック状。

D346号土坑



1. 黄褐色土層 (H092/1) ローム殻子・パリス少量。
2. 黄褐色土層 (H092/2) ローム殻子・パリス少量。
3. 黄褐色土層 (H092/3) ローム殻子・パリス状。ロームブロック少量。
4. 黄褐色土層 (H092/4) ローム殻子・ロームブロック・パリス多量。
5. 黄褐色土層 (H092/5)

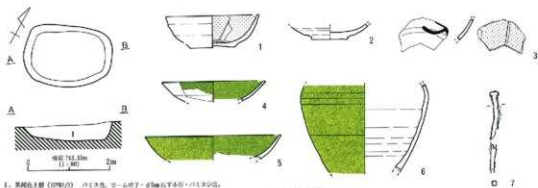
D348号土坑



1. 黄褐色土層 (H093/7/1)。
2. 黄褐色土層 (H092/2) ロームブロック・パリス少量。ローム殻子多量。
3. 黄褐色土層 (H092/3)。
4. 黄褐色土層 (H093/3) ローム殻子。パリス少量。
5. 黄褐色土層 (H093/4) ローム土塊。
6. 黄褐色土層 (H093/5)。

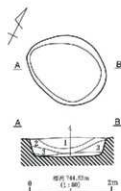
D347号土坑

第413図 D343・D344・D345・D346・D347・D348号土坑



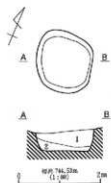
1. 黒褐色土層 (H992/2) パリス色、ローム粘土・ $\phi 5\text{cm}$ 以下多量・パリス少量。

D349号土坑



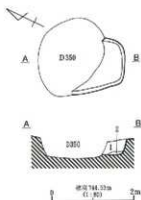
1. 黒褐色土層 (H992/2)
 $\phi 5\text{cm}$ 以下パリス、ローム粘土少量。
2. 黒褐色土層 (H992/2)
ローム粘土・パリス・H992/1プロット高。
3. 黒褐色土層 (H992/2)
ローム粘土・ $\phi 5\text{cm}$ 以下パリス・H992/1プロット高。
4. 褐色土層 (H993/4)
ローム粘土・ロームプロット多量、パリス多、H992/1プロット少量。

D350号土坑



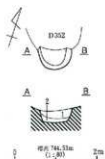
1. 黒褐色土層 (H992/2)
 $\phi 5\text{cm}$ 以下パリス多量、ローム粘土・ロームプロット・H992/1プロット高。
2. 黒褐色土層 (H992/2)
ローム粘土・ロームプロット多量、パリス多、H992/1プロット高。

D352号土坑



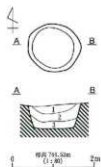
1. H992/1層 (H992/2) ローム粘土・パリス。
2. 褐色土層 (H993/4) ローム多。

D351号土坑



1. 暗褐色土層 (H993/3)
ローム粘土・ロームプロット多量、パリス・H992/1プロット高。
2. 褐色土層 (H993/4)
ローム粘土多量、パリス多。

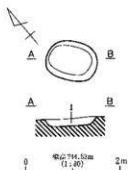
D353号土坑



1. 暗褐色土層 (H993/3)
 $\phi 5\text{cm}$ 以下パリス、ローム粘土・ロームプロット・H992/1プロット高。
2. 褐色土層 (H993/4)
ローム粘土多量、ロームプロット多量、パリス多。
3. 暗褐色土層 (H993/3)
ローム粘土・ロームプロット多量、パリス多。

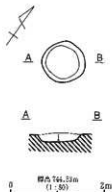
D354号土坑

第414図 D349・D350・D351・D352・D353・D354号土坑



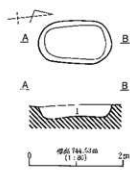
1. 築地土層 (1892/2)
ローム層・パリス層・1892/1ブロック層。

D355号土坑



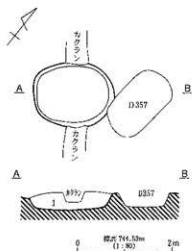
1. 築地土層 (1892/2)
ローム層・ロームブロック・パリス層。

D356号土坑



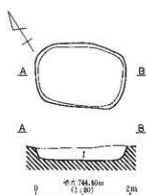
1. 築地土層 (1892/2)
d18m以下パリス層、ローム層・1892/1ブロック層。

D357号土坑



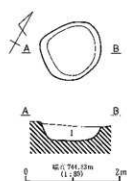
1. 築地土層 (1892/2)
d18m以下パリス層、ローム層・ロームブロック・1892/1ブロック層。

D358号土坑



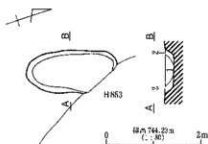
1. 築地土層 (1892/2) ローム層・dφ3.5~7cm入管付。

D359号土坑



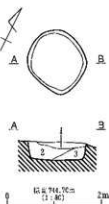
1. 築地土層 (1892/2) ローム層・パリス層。

D361号土坑



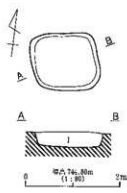
1. 築地土層 (1892/2) パリス層。
2. 築地土層 (1899/4) ローム層・パリス層。

D362号土坑



1. 築地土層 (1892/2) ローム層。
2. 築地土層 (1893/4) ローム層・ロームブロック層。
3. 築地土層 (1892/2) ローム層・ロームブロック層。

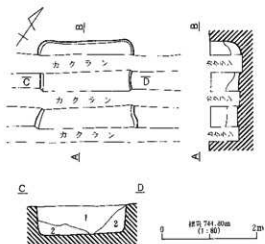
D363号土坑




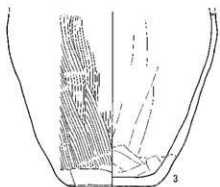

1. 築地土層 (1892/2)
d18m以下パリス層・ローム層。

D364号土坑

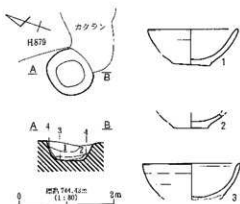
第415図 D355・D356・D357・D358・D359・D361・D362・D363・D364号土坑



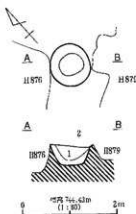
1. 黒砂土胎 (10182/2) ①-②: 土人研石・ローム土胎。
 2. 丹色土胎 (10183/2) ①-②: 土人研石、③: 土人研石。



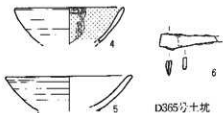
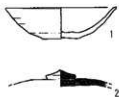
D360号土坑



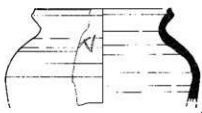
1. 黒砂土胎 (10182/2) 黒砂土胎下・ローム土胎。
 2. 黒砂土胎 (10183/2) 黒砂土胎。
 3. 丹色土胎 (10183/2) 10183/2 ローム土胎。
 4. 丹色土胎 (10185/2) ①-②: 土人研石。



1. 丹色土胎 (10182/2) ①-②: ムズロイ土胎、ローム土胎。
 2. 丹色土胎 (10184/6) ①-②: 土人研石。

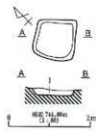


D365号土坑



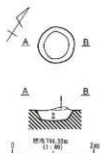
D366号土坑

第416図 D360・D365・D366号土坑



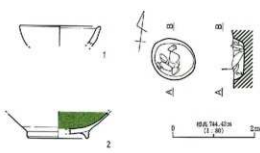
1. 原色土層 (D784/3) $\phi 1 \sim 2$ mm 大小コロムブロック・ $\phi 0.5 \sim 1$ mm 大粒砂石。

D367号土坑



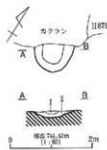
1. 上層(原色)土層 (D783/4) 砂層。
2. 原色土層 (D892/2) ローム色。

D368号土坑



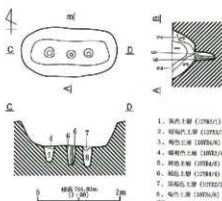
1. 原色土層 (D783/2)。
2. 原色土層 (D892/2) $\phi 1 \sim 2$ mm 砂石。

D369号土坑



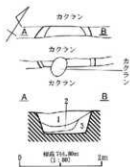
1. 原色土層 (D782/3) ローム砂子。
2. 原色土層 (D782/2) ロームブロック・パリス石。

D370号土坑



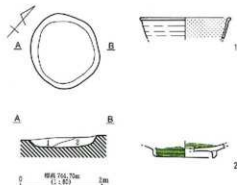
1. 原色土層 (D782/2) $\phi 1 \sim 2$ mm 砂石。
2. 原色土層 (D782/2) $\phi 1 \sim 2$ mm 砂石。
3. 原色土層 (D892/4) $\phi 0.5 \sim 1$ mm 大粒砂石。
4. 原色土層 (D892/2) ローム砂子・ $\phi 0.5 \sim 1$ mm 大粒砂石。
5. 原色土層 (D784/3) ローム砂子・ $\phi 0.5 \sim 1$ mm 大粒砂石。
6. 原色土層 (D784/3) ローム砂子・ $\phi 0.5 \sim 1$ mm 大粒砂石。
7. 原色土層 (D782/2) ローム砂子・ $\phi 0.5 \sim 1$ mm 大粒砂石。
8. 原色土層 (D892/4) $\phi 0.5 \sim 1$ mm 大粒砂石。
9. 原色土層 (D892/2) $\phi 0.5 \sim 1$ mm 大粒砂石。

D371号土坑



1. 原色土層 (D783/3) ローム砂子・ $\phi 1$ mm 大粒砂石。
2. 上層(原色)土層 (D784/3) ロームブロック・ローム砂子。
3. 原色土層 (D784/3) ロームブロック・ローム砂子。

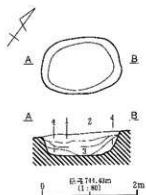
D373号土坑



1. 原色土層 (D892/2) $\phi 1 \sim 2$ mm 砂石。
2. 原色土層 (D892/2) $\phi 1 \sim 2$ mm 砂石。

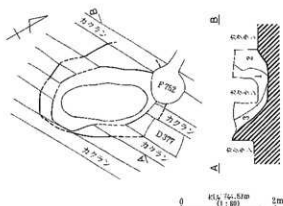
D374号土坑

第417図 D367・D368・D369・D370・D371・D373・D374号土坑



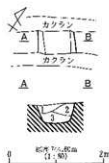
1. 築地土層 (10722/2) ローム砂子・パリス砂。
2. 築地土層 (10722/3) ローム砂子・パリス砂。
3. 築地土層 (10722/1) パリス砂。
4. 築地土層 (10722/2) ローム砂子・パリス砂。

D375号土坑



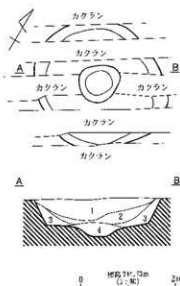
1. 築地土層 (10722/3/1) パリス砂。
2. 築地土層 (10722/4) ローム砂子等。
3. 築地土層 (10722/5) コーム砂。

D376号土坑



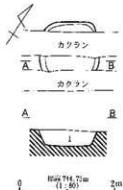
1. 築地土層 (10722/2) コーム砂子・黒色土。
2. 築地土層 (10722/1) ローム砂子・黒色土。
3. 築地土層 (10722/3) ローム砂子・赤褐色土層・黒色土。

D377号土坑



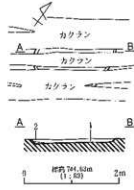
1. 築地土層 (10722/2) ローム・パリス砂下層。
2. 築地土層 (10722/3) 赤い・ローム砂子層。
3. 築地土層 (10722/3) 赤い・土層下・パリス砂。
4. 築地土層 (10722/3) コーム砂。

D378号土坑



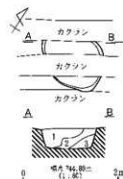
1. 築地土層 (10722/2) ローム砂子・ロームブロック等、パリス・10722/Cブロック等。

D379号土坑



1. 築地土層 (10722/3) ローム砂子・パリス。
2. 築地土層 (10722/4) コーム砂。

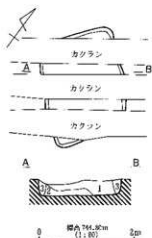
D380号土坑



1. 築地土層 (10722/2) パリス・ローム砂子・黒色土。
2. 築地土層 (10722/4) コーム砂等。
3. 築地土層 (10722/2) パリス砂下層。

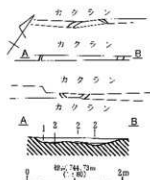
D381号土坑

第418回 D375・D376・D377・D378・D379・D380・D381号土坑



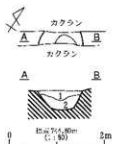
1. 鋼筋土壁 (10731/8) ローム削り・パリス・ロームブロック・発砲軟少砂。
2. 鋼筋土壁 (10734/2) ローム削り・パリス・ロームブロック・発砲軟少砂。
3. 発砲土壁 (10732/2) ローム削り土壁。

D382号土坑



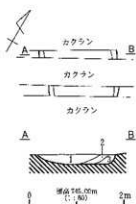
1. 鋼筋土壁 (10732/2) 鋼筋土壁・パリス少砂。
2. 鋼筋土壁 (10734/8) ロームブロック多量、パリス多。

D385号土坑



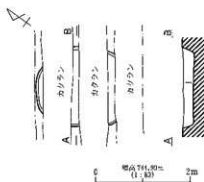
1. 鋼筋土壁 (10732/2) 小砂・ローム削り土。
2. 鋼筋土壁 (10733/2) ローム多量、発砲土多。

D387号土坑



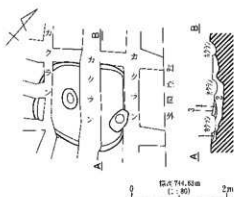
1. 鋼筋土壁 (10732/2) ローム削り多量、パリス多。
2. 鋼筋土壁 (10732/1) ローム削り少砂。
3. 鋼筋土壁 (10732/2) 鋼筋土壁多量、パリス多。

D383号土坑



1. 鋼筋土壁 (10732/2) 鋼筋土壁・ロームブロック・パリス多。

D386号土坑



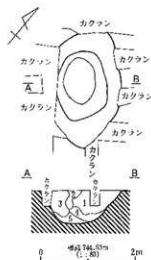
1. 鋼筋土壁 (10732/2) ローム削り多。
2. 鋼筋土壁 (10731/8) ロームブロック多量、鋼筋土多。
3. 鋼筋土壁 (10733/8) ローム削り多。

D389号土坑



1. 鋼筋土壁 (10732/2) ローム削り・パリス多。ローム削り少砂。
2. 鋼筋土壁 (10732/4) ローム削り多。

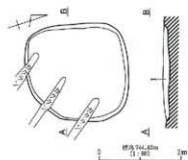
D384号土坑



1. 鋼筋土壁 (10731/2) 鋼筋土壁。
2. 鋼筋土壁 (10732/2) 鋼筋土壁。
3. 鋼筋土壁 (10732/2) ローム削り多。
4. 鋼筋土壁 (10731/1) ローム削り多。
5. 鋼筋土壁 (10732/2) ローム削り多。

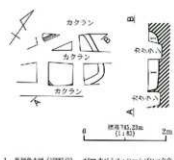
D388号土坑

第419図 D382・D383・D384・D385・D386・D387・D388・D389号土坑



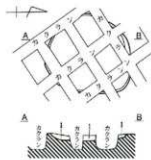
1. 黒褐色土層 (D390/2) ローム粘土等。

D390号土坑

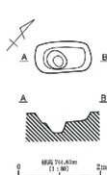


1. 黒褐色土層 (D391/2) 約5mm粒径・ロームアロックス。

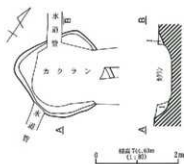
D391号土坑



1. 黒褐色土層 (D392/2) 約5mm粒径・ロームアロックス。

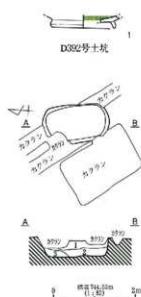


D393号土坑



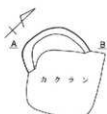
1. 黒褐色土層 (D394/2) ローム粘土・ロームアロックス・バリス等。

D394号土坑



1. 黒褐色土層 (D395/2) ロームアロックス。
2. 黒褐色土層 (D395/3) ローム粘土・ロームアロックス。
3. 黒褐色土層 (D395/4) ツーム土。

D395号土坑



D396号土坑

1. 黒褐色土層 (D396/2) ローム粘土・バリス等。
2. 黒褐色土層 (D396/4) ローム粘土・バリス等。



D397号土坑

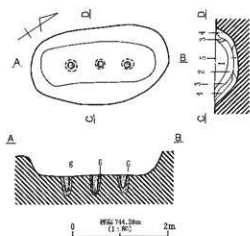
1. 黒褐色土層 (D397/2) ローム粘土・バリス等。
2. 黒褐色土層 (D397/3) ローム粘土・バリス等。
3. 黒褐色土層 (D397/4) ローム粘土・バリス等。



1. 砂褐色土層 (D398/4) 粘土・バリス等。
2. 黒褐色土層 (D398/3) ロームアロックス。

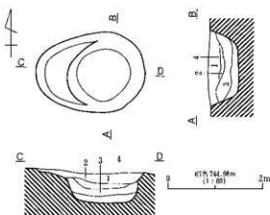
D398号土坑

第420図 D390・D391・D392・D393・D394・D395・D396・D397・D398号土坑



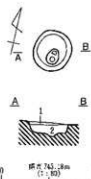
1. 黒褐色土層 (10792/2) ローム層・バリス少量。
 2. 黒褐色土層 (10792/3) ローム層・バリス・ロームブロック状。
 3. 赤褐色土層 (10793/4) 黒褐色土層・ローム少量。
 4. 褐色土層 (10794/5) ローム少量・赤褐色土層。
 5. 白褐色土層 (10795/2) ローム層・バリス多。
 6. 赤褐色土層 (10795/5) ローム土層。
- ④ 方位 (赤北東)

D399号十坑



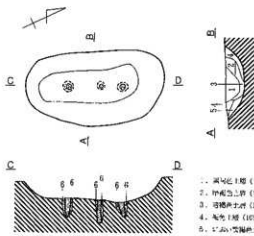
1. 黒褐色土層 (10792/2) 赤褐色土層・バリス多量。
2. 黒褐色土層 (10792/3) 褐色土層。
3. 褐色土層 (10793/2) ローム層多量。
4. 白褐色土層 (10794/2) ローム土層。

D402号十坑



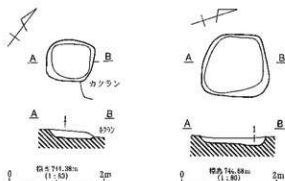
D404号十坑

1. 黒褐色土層 (10792/2) ローム層多量。
2. 褐色土層 (10793/1) ローム層多量。



1. 黒褐色土層 (10792/2) ローム層多量・バリス多量。
 2. 赤褐色土層 (10793/3) ローム層多量・バリス少量。
 3. 赤褐色土層 (10793/4) ロームブロック・バリス・ローム層多。
 4. 褐色土層 (10794/5) ロームブロック・バリス・ローム層多。
 5. 白褐色土層 (10795/4) ローム土層。
 6. 赤褐色土層 (10795/5) ローム土層。
- ④ 方位 (赤北東)

D400号十坑

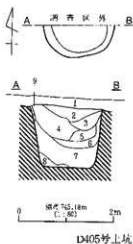


1. 黒褐色土層 (10792/2) 10792/1 フロック・バリス多。ローム層多・ロームブロック多。

D402号十坑

1. 黒褐色土層 (10792/2) ローム層多・ロームブロック・バリス多。10792/1 フロック多。

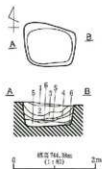
D403号十坑



1. 赤褐色土層 (10793/3) 砂礫土層。
2. 黒褐色土層 (10792/2) ローム層多・バリス多。
3. 赤褐色土層 (10793/3) ローム層多。
4. 黒褐色土層 (10792/2) ローム層多・バリス多。
5. 赤褐色土層 (10793/4) ローム層多。
6. 褐色土層 (10794/4) ローム層多。
7. 黒褐色土層 (10792/2) ローム層多。
8. 赤褐色土層 (10793/2) 砂礫土層・バリス多。
9. 褐色土層 (10794/4) ローム層多。

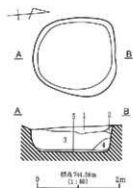
D405号十坑

第421図 D399・D400・D401・D402・D403・D404・D405号土坑

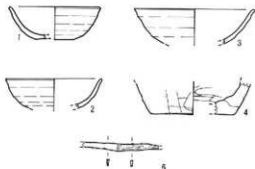


1. 黒褐色土層 (10982/2) パリス泥、ローム粒子少量。
2. 暗褐色土層 (10982/3) ローム粒子、ロームブロック、パリス泥。
3. 黒褐色土層 (10982/4) ローム粒子、ロームブロック少量、パリス泥。
4. 暗褐色土層 (10982/5) ローム粒子、パリス泥。
5. 褐色土層 (10982/6) ローム粒子、ロームブロック、パリス少量。
6. 褐色土層 (10984/6) ローム粒子多数。

D106号土坑



1. 黒褐色土層 (10982/2) ローム粒子・パリス泥。
2. 黒褐色土層 (10982/3) ローム粒子。
3. 褐色土層 (10984/6) ローム・10%程度ブロック状。
4. 褐色土層 (10984/5) ローム泥状。
5. C.61-暗褐色土層 (10984/3) ローム泥状。

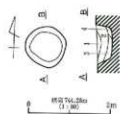


1. 黒褐色土層 (10982/2) φ100大パリス泥。
2. 黒褐色土層 (10982/3) ロームブロック、ローム粒子多数。
3. 暗褐色土層 (10982/4) ローム多数。
4. 暗褐色土層 (10982/5) 3層よりローム多数、ロームブロック状。
5. 黒褐色土層 (10982/2) ローム粒子多数。

D108号土坑

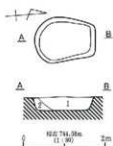
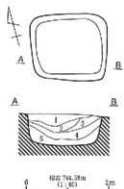
D109号土坑

第422図 D406・D407・D408・D409・D410号土坑



1. 褐色土層 (10982/1) φ100大パリス泥。
2. 黒褐色土層 (10982/2) ローム粒子、ロームブロック多数、φ100大パリス泥状。
3. 黒褐色土層 (10982/2) ローム粒、パリス泥。
4. 黒褐色土層 (10982/2) パリス泥。

D107号土坑



1. 10982/2、2/3. 黒褐色土層土層、ロームブロック、パリス泥。
2. C.61-黒褐色土層 (10984/3) ローム粒子・パリス多数。

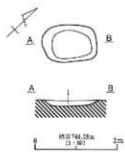
D109号土坑



D108号土坑

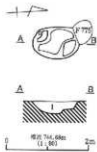


D109号土坑



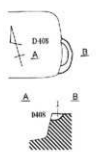
1. 黒褐色土層 (10Y2/2) 築込時・転土時後、 $\phi 200$ 丸バリスタ。

D411号土坑



1. 黒褐色土層 (10Y2/2)
 $\phi 200$ 以下バリスタ、ローム靴子・10Y2/1アブロック土。

D412号土坑



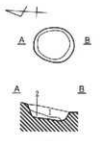
1. 黒褐色土層 (10Y2/1) バリスタ。

D413号土坑



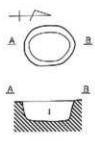
1. 黒褐色土層 (10Y2/4)
ローム靴子・ロームアブロック土、バリスタ、10Y2/1アブロック土。
2. 黒褐色土層 (10Y2/2)
バリスタ、ローム靴子・ロームアブロック土。
3. 黒褐色土層 (10Y2/2)
ローム靴子・ロームアブロック・バリスタ。

D414号土坑



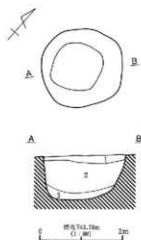
1. 黒褐色土層 (10Y2/2)
ローム靴子・ $\phi 200$ 以下バリスタ。
2. 黒褐色土層 (10Y2/4)
ローム土層。

D415号土坑

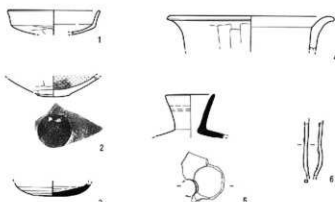


1. 10Y2/1土層 (10Y2/4)
7.200以下アブロック土。

D416号土坑

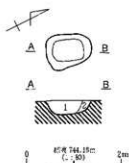


1. 黒褐色土層 (10Y2/1) 築込直、ローム靴子・バリスタ。
2. 褐色土層 (10Y2/4) 形質土層、10Y2/2アブロック・10Y2/4砂アブロック土、 $\phi 200$ 以下バリスタ。
3. 黒褐色土層 (10Y2/2) 形質・ $\phi 200$ 以下バリス、ローム靴子・バリスタ。



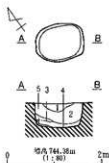
D418号土坑

第423図 D411・D412・D413・D414・D415・D416・D418号土坑



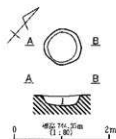
1. 基礎地上層 (1073/2)
ローム粘土・パリス灰、フォームブロック等。
2. 基礎地上層 (1073/2)
ローム粘土・ロームブロック等。

D417号土坑



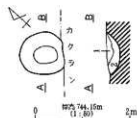
1. 基礎地上層 (1073/2)
d15m以下パリス多量、ローム粘土等。
2. 基礎地上層 (1073/2)
ローム粘土、d15m以下パリス多量、1073/2ブロック等。
3. 基礎地上層 (1073/2)
ローム粘土・パリス多量。
4. 基礎地上層 (1073/2)
ローム粘土・フォームブロック等。
5. 基礎地上層 (1073/2)
ローム粘土等。

D419号土坑



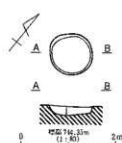
1. 基礎地上層 (1073/2)
ローム粘土・パリス多量。

D421号土坑



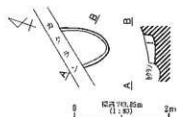
1. 基礎地上層 (1073/2)
d15m以下パリス多量、ローム粘土等。
2. 基礎地上層 (1073/2)
d15m以下パリス多量、ローム粘土・フォームブロック等。

D422号土坑



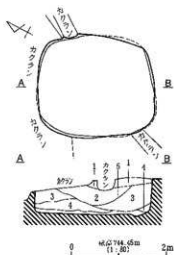
1. 基礎地上層 (1073/2)
d15m以下パリス・1073/2ブロック・ローム粘土・ロームブロック等。

D420号土坑



1. 基礎地上層 (1073/2)
ローム粘土・ロームブロック・パリス多量。

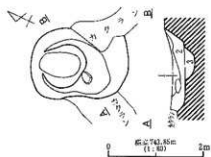
D423号土坑



1. 基礎地上層 (1074/4) フォーム粘土・ロームブロック・d15m以下パリス多量、1073/2ブロック等。
2. 基礎地上層 (1074/2) ローム粘土・ロームブロック・1073/2ブロック等、パリス多量。
3. 基礎地上層 (1074/2) ローム粘土・ロームブロック等、パリス多量。
4. 基礎地上層 (1074/4) ローム粘土等、パリス多量、1073/2ブロック等。
5. 基礎地上層 (1074/2) ローム粘土・パリス多量。

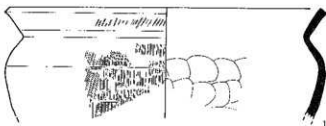
D424号土坑

第424図 D417・D419・D420・D421・D422・D423・D424号土坑



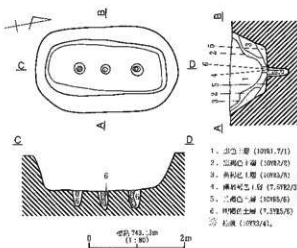
1. 陶器土層 (10194/3) ローム地層、φ50cm以下に少量、100個程ブロッコ石。
2. 灰層土層 (10195/3) コーム地層、φ50cm以下に少量。
3. 硬灰層内土層 (10196/3) ローム地層、φ50cm以下に少量。

D425号土坑



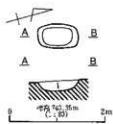
1. 硬灰層 (10193/2)
- φ50cm以下に少量、砂・ローム地層、100個程ブロッコ石。

D426号土坑



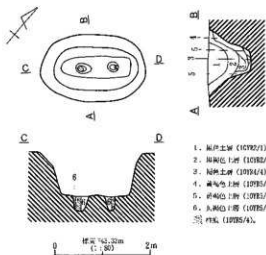
1. 灰土層 (10191/7/1) φ50cm以下に少量。
 2. 硬灰層 (10192/2) A・B地層、φ50cm以下に少量。
 3. 硬灰層 (10193/3) ローム地層、硬灰土層。
 4. 硬灰層 (10194/2) ローム地層。
 5. 硬灰層 (10195/3) ローム地層。
 6. 硬灰層 (10196/3) ローム地層。
- ② PRK (10193/4)。

D428号土坑



1. 灰層土層 (10195/3)
- ローム地層、PRK土層、硬灰層・100個程ブロッコ石。
2. 硬灰土層 (10192/2)
- 硬灰層、ローム地層。

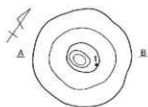
D427号土坑



1. 灰層土層 (10192/1) ローム・φ50cm以下に少量。
 2. 硬灰土層 (10193/2) ローム地層、PRK土層。
 3. 硬灰土層 (10194/3) コーム地層・PRK土層。
 4. 硬灰土層 (10195/3) ローム地層、PRK土層。
 5. 硬灰土層 (10196/3) ローム地層。
 6. 硬灰土層 (10197/1) ローム地層。
- ② PRK (10195/4)。

D429号土坑

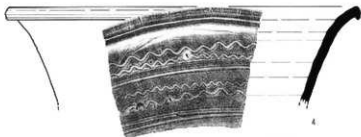
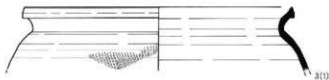
第425図 D425・D426・D427・D428・D429号土坑



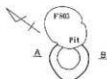
1. 黒褐色土層 (10932/2) 約5mm厚パリス多量、ローム粒子少。
2. 黒褐色土層 (10932/1) ローム粒子多量。
3. 灰褐色土層 (10932/3) 約5mm厚パリス多量、ローム粒子少。
4. 同上・黒褐色土層 (10932/3) ローム粒子多量、パリス少。



0 45高 742.53mm (1:50) 2m



D430号土坑



0 45高 742.53mm (1:50) 2m



0 45高 742.53mm (1:50) 2m

D433号土坑



0 45高 742.53mm (1:50) 2m

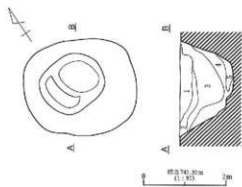
D434号土坑

1. 黒褐色土層 (10932/2) パリス多量、ローム粒子少。
2. 黒褐色土層 (10932/3) パリス・ローム粒子・ロームブロック多。

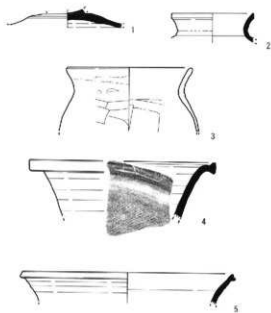
1. 灰褐色土層 (10932/2) 約5mm厚 フロック多。
2. 黒褐色土層 (10932/4) 約5mm厚 フロック多、パリス・ローム粒子少。
3. 灰褐色土層 (10934/4) 約5mm厚 ローム多。



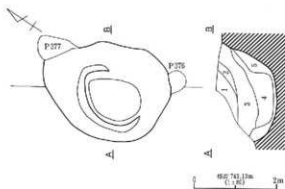
D431号土坑



1. 第1号土坑 (D432/1) 口—口形、φ10m入内径2.4m。
2. 第2号土坑 (D432/2) 口—口形多边形。
3. 第3号土坑 (D432/3) 口—口形了、φ10m入内径2.4m。
4. 第4号土坑 (D432/4) 圆形土口口—口—口形了。
5. 第5号土坑 (D432/5) 口—口形了。

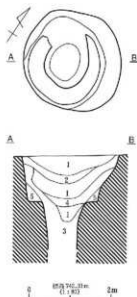


D432号土坑



1. 第1号土坑 (D435/1) 口—口、φ10m入内径2.4m。
2. 第2号土坑 (D435/2) φ10m入内径2.4m。
3. 第3号土坑 (D435/3) 口—口形了。
4. 第4号土坑 (D435/4) 口—口形了。
5. 口—口形了土坑 (D435/5) 口—口形了。

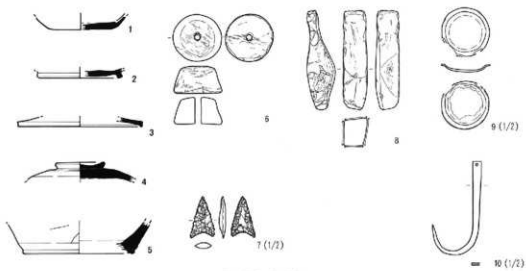
D435号土坑



1. 第1号井址 (D432/1) 1000/11—口—口形了、φ10m入内径2.4m。
2. 第2号井址 (D432/2) 1000/11—口—口形了。
3. 第3号井址 (D432/3) 1000/11—口—口形了。
4. 第4号井址 (D432/4) 1000/11—口—口形了。
5. 第5号井址 (D432/5) 1000/11—口—口形了。

第1号井址 (1)

第427团 D432·D435号土坑·第1号井址 (1)



第1号井戸址 (2)