宮崎県中近世城館跡緊急分布調査報告書Ⅰ

地名表・分布地図編

1998. 3

宮崎県教育委員会

序

日頃より文化財の保護、活用に対し深いご理解、ご協力をたまわりまして、厚くお礼申し上げます。

ここに宮崎県教育委員会が実施してまいりました中近世城館緊急分布調査の報告書がまとまりました。今年度はその第１集といたしまして、県内の城館跡の地名表と分布地図を掲げております。

中世の城郭、館は一般にはあまり認識されていないことが多く、現代ではいわば隠れた存在ですが、地域史の資料として、また先人の築いた貴重な文化遺産として後世に伝えていく必要があると感じます。

近世の城郭としては、延岡城、高鍋城、飫肥城などが石垣を有する典型的なものとして知られていますが、そういった城郭の本来の在り方、構造、あるいは歴史的位置づけ等についてはさらに研究を進める必要があるでしょう。

そのように貴重な中近世城館跡の保護・活用を図るための基礎的資料として、また、学校教育や生涯学習の資料として、本書が利用されますことを切に願うものであります。

なお末尾ではございますが、調査に際しましてご尽力下さった関係各市町村教育委員会や委嘱調査員、協力員の方々に心より感謝申し上げます。

平成10年３月

宮崎県教育委員会
教育長　　岩切　重厚

凡　　例

1．本書は宮崎県教育委員会が文化庁国庫補助金を受けて実施した宮崎県中近世城館跡緊急分布調査の報告書第１集である。
2．調査は平成５年度から９年度までの５か年間実施した。平成 10 年度にも補足調査を実施する予定である。
3．この報告書第１集には、宮崎県内の中近世の城館跡の分布状況に関する調査の成果を収録している。なお、各城館跡についての詳細な情報は、来年度刊行予定の報告書第２集に掲載する予定である。
4．「本書に掲載した地図は、建設省国土地理院長の承認を得て、同院発行の２万５千分の１地形図を複製したものである。（承認番号　平 10 九複、第 155 号）」
　印刷された地図の縮尺は、３万５千分の１である。
5．本書の編集は、宮崎県教育委員会文化課主任主事　吉本正典が行った。
6．本書の記載内容については可能な限り正確を期したが、伝承に頼る部分が大きく、追加・訂正の必要が生じてくることも予想される。城館跡に関する情報があれば、宮崎県教育委員会文化課に連絡いただきたい。
7．本調査で収集した基礎資料は、宮崎県教育委員会文化課、および宮崎県埋蔵文化財センターに保管している。
8．資料の整理に際して、整理作業員の協力を得た。

目　　次

Ⅰ　はじめに ---------- 1
　1．調査の目的 ---------- 1
　2．調査体制と調査の方法 ---------- 1
　　宮崎県中近世城館跡緊急分布調査要項 ---------- 3
　3．調査の経過 ---------- 4

Ⅱ　調査の成果　－地名表－ ---------- 6
　1．地名表の項目について ---------- 6
　　地名表 ---------- 8

Ⅲ　分布地図 ---------- 29
　1．城館跡の範囲について ---------- 29
　2．分布地図 ---------- 29

Ⅰ　はじめに

1．調査の目的

宮崎県は、県土の約８割を山地が占める。また、県南部から県央部にかけて、入戸火砕流堆積物（通称シラス）の厚い堆積が見られ、全体として低地に乏しい地勢となっている。

現代から歴史をさかのぼって戦乱の時代を見渡すと、そのような地形を利用して築かれた城、砦の類が私たちの目に留まる。また時の流れの中で、地下に埋まってしまい、発掘調査という形で再出現する館跡もある。

中世から近世にかけての時代は、そういった城館の築造が最も盛行した時代であり、県内においても数多く確認されている。その数は文献に記されたものだけでも300近くになると言われる。

しかし、そういった県内の城館跡の所在地や規模、構造、時代等をまとめた資料はこれまで存在せず、人知れず破壊されてしまったものも少なくない。また、それらの活用という視点に立った場合でも、例えば国指定史跡となっているものは皆無で、現時点では県指定史跡がわずかに２件のみという具合に、極めて不十分な状況である。

そのため、県内に所在する城館跡についての基礎的データを可能な限り収集することを目的として、５か年計画で国庫補助を受け、中近世城館跡緊急分布調査を実施することとなった。本報告書は、それらの周知のための、あるいは保存・活用の前提としての資料を提示するためのものである。

2．調査体制と調査の方法

事務局は宮崎県教育委員会文化課に置いている。調査に際しては調査指導委員会を組織し、その指導のもと、事務局職員や委嘱を受けた調査員が実地調査を行った。

調査体制は以下のとおりである。

事　業　名　　中近世城館跡緊急分布調査

事 業 主 体　　宮崎県教育委員会

調査指導委員（以下敬称略。所属は平成９年度末時点でのもの）

千田　嘉博	国立歴史民俗博物館	永井　哲雄	宮崎県史編さん室
山田　渉	宮崎大学		

特別調査員

黒木　広志	県史編さん室	中井　均	米原町教育委員会
八巻　孝夫	中世城郭研究会		
柴田　博子	宮崎産業経営大学		

調　査　員

（県北地区）

甲斐　典明	延岡東高等学校	九鬼　勉	延岡市役所
福田　泰典	恒富小学校	若山　浩章	宮崎海洋高等学校
津隈　亮典	宮崎西高等学校	甲斐　聰大	延岡市役所（物故）
崎田　欣二	ウオクニ株式会社		

山田　聡	延岡市教育委員会	尾方　農一	延岡市教育委員会
高浦　哲	延岡市教育委員会	小野　信彦	北方町教育委員会
緒方　俊輔	高千穂町教育委員会	緒方　博文	日向市教育委員会
窪田　麗子	門川町教育委員会	鎌田　次郎	西郷村教育委員会
吉永　真也	都農町教育委員会	島岡　武	川南町教育委員会
山本　格	高鍋町教育委員会	簑方　政幾	西都市教育委員会
筌瀬　明宏	西都市教育委員会	有馬　義人	新富町教育委員会
白岩　修	木城町教育委員会	木村明史	佐土原町教育委員会

（県央地区）

西田　洋	本庄中学校	福田　敏治	宮崎中学校
北林　克彦	内山中学校	柿木　裕一	庄内中学校
市田　寛幸	えびの市歴史資料館	市田　政瑠	えびの市史談会
時任　直也	宮崎市教育委員会	伊東　但	清武町教育委員会
森田　浩史	田野町教育委員会	島田　正浩	高岡町教育委員会
今城　正広	高岡町教育委員会	新名　裕司	国富町教育委員会
吉井　健一郎	綾町教育委員会	大学　康宏	高原町教育委員会
中村　真由美	小林市教育委員会	山本　謙作	野尻町教育委員会

（県南地区）

山下　博明	南九州文化研究会	黒木　昭三	県文化財保護指導員
下田代清海	都城市文化課嘱託	武田　幸雄	日南郷土史会
長友　禎治	日南市文化センター	本山　隆義	日南郷土史会
矢部喜多夫	都城市教育委員会	桒畑　光博	都城市教育委員会
横山　哲英	都城市教育委員会	米沢　英昭	都城市教育委員会
白谷　健一	高城町教育委員会	山嵜　薫	高崎町教育委員会
岡本　武憲	日南市教育委員会	宮田　浩二	串間市教育委員会
平原　英樹	北郷町教育委員会	豊福　孝	南郷町教育委員会（物故）

協　力　員

中川　一重	北浦町史編さん室	甲斐　常美	延岡市文化財保護審議委員
長友　一郎	高鍋町土地家屋調査士		
塩水流忠夫	高城町史編さん員	甲斐　亮典	県立図書館資料室
有田　辰美	新富町役場	前田　聰	国富町文化財専門委員
県文化財保護指導委員			

事　務　局	文化課	課　　長	甲斐　教雄（平成５年度）
			江崎　富治（平成６～８年度）
			仲田　俊彦（平成９年度）
		課長補佐	田中　雅文（平成５～７年度）
			稲田　憲男（平成８・９年度）
		埋蔵文化財第一係長	岩永　哲夫（主幹兼　平成５・６年度）

	面高　哲朗（平成７年度）
埋蔵文化財	
係　　長	面高　哲朗（平成８年度）
	北郷　泰道（平成９年度）
調査担当	北郷　泰道（平成５・６年度）
	橋本　英俊（平成７年度）
	吉本　正典（平成８・９年度）

調査に際しては、まず調査員、地元在住の協力員・事務局職員により代表的文献（『日向記』『日向地誌』など）に記載された城館の拾い上げを行い、また金石文、伝承による情報収集、字図、地籍図による地名調査を行った。

対象とするものは、中世・近世の城郭・砦・陣・要害・館・屋敷等である。近世薩摩藩の外城（郷）制度に伴う地頭仮屋などの役所や、海防関係、藩境の番所については扱っていない。古戦場についても同様である。「～屋敷」「囲」といった小字が残る土地には、中世以来の館が存在していた可能性もあると考えられるが、現況では遺構の確認できない場合がほとんどである。そういったところについては、基本的には各市町村教育委員会による遺跡詳細分布調査や今回の調査で中世の遺物が採集されている場合のみ取りあげている。

そうして拾い上げた城館跡は、調査員・事務局職員が現地を確認し、遺構や地表面の有無などを調査し、地図上で位置をおさえていった。

そうして、そこまでの調査の結果により確認された中近世の城館跡のうち、縄張り図を作成するものを選定し、周辺地形図などの資料をそろえる。

縄張り図作成の作業は調査員・事務局職員が行った。一部、現地案内や草刈りなどに協力員や作業員の協力を得た。またカラースライドなどの写真撮影を適宜行っている。

そうして収集された各城館跡に関する情報は、カード化して整理している。

本調査の要項は以下の通りである。

宮崎県中近世城館跡緊急分布調査要項

１．趣　旨

近年、各種開発事業及び公園化事業等が、城館跡で計画されている。その保存・活用を計るため、分布調査を実施し、基礎資料の作成を行うものである。

２．事業主体

宮崎県教育委員会

３．調査期間

平成５年６月１日～平成１０年３月３１日

４．調査対象

中近世の城・館・屋敷・砦・要害・陣等

５．調査事項

（１）城館の名称・位置・遺構の状況
（２）城館に関する研究史
（３）城館に関する史料（文献・伝承・絵図・地名・遺物等）
（４）城館に関する周辺の遺跡及び遺構（交通路・農工商業関係・集落・社寺・墳墓。板碑・経塚・古戦場等）
（５）考察（城館の歴史及び機能）
６．現地調査の方法
（１）遺構の状況確認、縄張り図・略測図の作成及び写真撮影
（２）地名調査（小字・小名の検出）
（３）聞き取り調査（伝承）
７．調査結果の記録
（１）城館全般
ア　分布図及び一覧表の作成
イ　小字集成図及び一覧表の作成
（２）個別城館
ア　調査カードの作成
イ　城館の縄張り図及び略測図の作成
ウ　写真の整理
８．調査員
ア　調査指導委員　調査全体の指導助言
イ　県担当調査員　調査全体の掌握・実施
ウ　調　査　員　調査の実施
エ　協　力　員　情報提供及び調査協力
９．調査報告書の刊行
城館跡所在一覧表
分布地図
主要城館跡概説
主要城館跡縄張り図
関連参考文献・史料一覧
城館跡関連地名一覧

３．調査の経過

調査の便宜上県域を３分割し、北から県北地区、県央地区、県南地区とした。県北地区は延岡市、日向市、東臼杵郡、西臼杵郡、児湯郡と宮崎郡佐土原町、県央地区は宮崎市、小林市、えびの市、佐土原町を除く宮崎郡、東諸県郡、西諸県郡、県南地区は都城市、日南市、串間市、北諸県郡、南那珂郡を指す。

年度ごとの事業経費と調査内容は、以下の通りである。

平成５年度

（１）事業経費　1,465,538 円（うち国庫補助 720,000 円）

（２）調査内容　ａ　現況確認調査（現況写真撮影）　ｂ　字堺図第２原図作成　ｃ　航空写真収集　ｄ　協力員情報収集　ｅ　県北地区（高千穂町内所在）城館跡縄張り図作成　ｆ　調査指導委員会開催（平成５年 11

月 15 日）　g　調査員及び協力員委嘱準備

平成６年度（県北地区）

（１）事業経費　3,519,061 円（うち国庫補助 1,750,000 円）

（２）事業内容　a 縄張り図作成　b 地籍図・字図収集　c 文献収集　d 字堺図第２原図作成　e 航空写真収集　f 県央・県南地区調査の準備

平成７年度（県央地区）

（１）事業経費　3,165,271 円（うち国庫補助 1,575,000 円）

（２）事業内容　a 縄張り図作成　b 地籍図・字図収集　c 文献収集　d 字堺図第２原図作成　e 航空写真収集　f 県北地区の補足調査、県南地区調査の準備

平成８年度（県南地区）

（１）事業経費　3,506,355 円（うち国庫補助 1,750,000 円）

（２）事業内容　a 縄張り図作成　b 地籍図・字図収集　c 文献収集　d 字堺図第２原図作成　e 航空写真収集　f 県北地区・県央地区の補足調査

平成９年度

（１）事業経費　4,439,000 円（予算　うち国庫補助 2,219,000 円）

（２）事業内容　a 報告書（地名表・分布地図編）作成　b 各種資料収集　c 県内各地区補足調査

地　　区	既知の城館数	新発見城館数	城館跡総数
県北地区	97	123	220
県央地区	94	87	181
県南地区	72	58	130
総　　計	263	268	531

Ⅱ　調査の成果　－地名表－

1．地名表の項目について

本章では、確認された城館跡を市町村ごとにまとめて地名表を掲げている。ここで表の項目について説明を加える。

a　番号　市町村番号を県北部から順に定めた。各城館跡について、市町村ごとに北および東側から番号を付けている。個別の城館跡番号は、その組み合わせで「市町村番号＋（1）…」となる。城館跡番号は、分布地図と共通となる。複数の市町村にまたがる城館跡については、原則として初出の市町村のところに掲載する。

b　城館名　基本的には通常用いられている呼称（～城など）に従った。「古城」など普通名詞的に用いられるものもそのまま掲載した。地元に何ら伝承が残らず、今回の調査で新たに発見されたものについては小字名のみを記したが、仮称を用いた場合もある。文献・記録に登場するものの位置の特定できない城館の中で、現存するある城館跡に該当する可能性が高い場合は、備考欄に 「～城か」と記している。地表面に痕跡を残さず、埋蔵文化財の扱いとなっているものは、各市町村教育委員会による遺跡詳細分布調査の遺跡名称によった。別称のあるものは［　］内に記した。また、城館名には地元での聞き取り調査をもとにルビを振ったが、それが唯一の読みであるとは限らない

c　所在地　地番表示でなく、可能な限り小字を拾っている。位置の特定できないもので「－」あるいは「大字～か」と記した場合もある。

d　城の施設　郭は曲輪と同意の削平地、平坦地の呼称として用いた。城郭としての機能を有するものであればその全てについて認められるはずであろうが、実際には不明瞭であったり、断定の困難な場合も多い。そういった、施設の不明瞭な城館跡については空欄としている。

城郭の施設については見落としもあろうし、地下に埋没して確認不可能な遺構も多々あろうと思われる。従って、この項に関しては「現状で把握可能な」という但し書き付きのものであることを強調しておきたい。

e　現況　主として曲輪部分について、現地で確認の上記入した。地目とは必ずしも一致しない。

f　指定　指定文化財の場合、「県」・「市」などと表記している。

g　文献　ここでは原則として、宮崎県域全般について扱った地誌類や悉皆調査記録を掲げた。城館に関する一次資料については第２集で紹介する。

頻出文献は以下のものがあり、（　）内の通りの略記を行った。

『日向地誌』（日向地誌）　平部蕎南著。著者は旧飫肥藩の家老。明治７（1874）年、宮崎県参事　福山健偉が委嘱し、著者が実地調査し、大区々長、小区戸長の協力を得ながら纏めあげた。古迹の項に旧各村の城館跡の記載がある。1978 年に青潮社より復刻本出版。

『宮崎県史蹟調査報告書』（史蹟調査）　1918 ～ 1931　宮崎県　８分冊より成る戦前の史跡調査の報告書。

『日本城郭大系』16（城郭大系）　1980　新人物往来社　「宮崎県」の項の執筆は石川恒太郎

『中世城郭事典』3（城郭事典）　1987　新人物往来社　　村田修三　編

h　保存状況　旧状改変の程度により「良好」「一部破壊」「破壊進行」「消滅」の４段階に分けた。城郭の立地する山丘は残るものの、遺構は残っていないと判断される場合も「消滅」としている。備考欄に「遺構不明瞭」とあるものについても、現地の地形の状況を見て判断した。

i　遺跡番号　各市町村教育委員会が発行している遺跡詳細分布調査報告書の遺跡番号を［　　］内に記した。現段階で遺跡詳細分布調査未実施の市町村については、文化庁による『全国遺跡地図』の遺跡番号を記した。後者は頭に「文」と付けている。

番号	城館名（別称）	所在地（小字名）	城の施設	現況	指定	文　献	残存状況	遺跡番号	調査歴ほか	地図番号
1　西臼杵郡高千穂町										
	ｸｴﾉ									
(1)	崩野城	大字五ケ所字崩野		山林、荒蕪地			良好			7
	ｺﾞｶﾑﾗ									
(2)	五ケ村	大字岩戸字五ケ村		山林			良好		「岩戸城」か	14
	ﾅｶﾞﾉｳﾁ									
(3)	永の内	大字岩戸字永の内、字布城		山林			良好		「岩戸城」か	14
	ｲﾜﾄﾃﾞｼﾞﾛ									
(4)	岩戸出城	大字岩戸字笹の戸		山林			良好			14
	ｿｳﾄﾞﾉ									
(5)	左右殿城	大字岩戸字東岸寺	郭	山林			良好			14
	ﾂﾒﾉ　ｵﾊﾞﾈ									
(6)	詰の尾羽根陣	大字岩戸字野方野		水田			良好		高橋元種陣跡	14
	ｹﾞﾝﾌﾞ（ｸﾛﾀｹ）									
(7)	玄武城	大字上野字上西平、字宮野平	郭、土塁虎口	山林		日向地誌、史蹟調査、城郭大系	良好			7
	ﾕﾉｷ ﾉ									
(8)	柚木野城	大字上野字柚木野平	郭	山林			良好			14
	ﾀｲｺﾀﾞｲ									
(9)	太鼓台	大字田原字染野平		山林			良好			7
	ｷﾄｳｻﾝ									
(10)	亀頭山城	大字河内字染田	郭、空堀館跡	山林		日向地誌、城郭大系	良好			7・8
	ﾌﾙ									
(11)	古城	大字河内字古城		山林			良好		遺構不明瞭	7
	ｼﾓﾉ									
(12)	下の城	大字河内字下野城	郭、土塁	山林、畑地			良好			7
	ﾏ ﾐ ﾊﾗ									
(13)	馬見原城	大字河内字南大平		学校			良好			7
	ﾀｶ									
(14)	高城	大字河内字夕塩		公園			一部破壊			7・14
	ｲﾄｳｼ　ｺｻｷ									
(15)	伊東氏小崎屋敷	大字河内字染田		宅地			一部破壊		豊後落ちの際の宅営	7
	ﾊﾅﾐﾔﾏｱﾜｼﾞ									
(16)	花見山淡路城	大字三田井字神殿、字城ノ平	郭、土塁	山林、宅地		日向地誌	一部破壊	[1025]		14
	ｺ ｶﾞ									
(17)	古賀城	大字三田井字寺迫		宅地			一部破壊			14
	ｶﾒﾔﾏ									
(18)	亀山城[大野原城]	大字三田井字大野原、字古城	郭、空堀土塁、櫓台	山林		日向地誌、城郭大系	良好	[1056]		14
	ｸﾙﾏｻｺ									
(19)	車迫陣内	大字三田井字車迫		宅地、畑地			一部破壊		遺構不明瞭	14
	ｸﾜｽﾞﾙ									
(20)	桑水流陣内	大字三田井字桑水流		宅地、畑地			一部破壊		遺構不明瞭	14
	ｵｼｶﾀ									
(21)	押方城	大字押方字東平、字宮野原		宅地、畑地			一部破壊			14
	ﾀｲｺﾊﾞﾙ									
(22)	太鼓原	大字押方字太鼓原	郭？	公園			一部破壊			14
	ｼﾊﾞﾊﾗ									
(23)	芝原囲	大字押方字芝原		宅地、畑地		城郭大系			遺構不明瞭	14
	ﾅｶﾔﾏ									
(24)	仲山城［三田井氏宅跡］	大字向山字中山	郭、空堀	畑地		日向地誌、史蹟調査、城郭大系	一部破壊	[3003]		14
	ｶｼﾊﾗ									
(25)	賀志原城	大字向山字中山	郭	山林			良好		(25)の詰城か	14
	ｼｲﾔﾀﾞﾆ									
(26)	椎屋谷城[稲荷城]	大字向山字椎屋谷		畑地			良好	＝椎屋谷遺跡[3005]		14
	ｸﾛﾆ ﾀ									
(27)	黒仁田城	大字向山字黒仁田		山林			良好			14・20
	ﾀﾆ									
(28)	谷城	大字向山字谷城		山林			良好			14
	ｼﾞｮｳｶﾞｻｷ									
(29)	城ケ崎	大字向山字城ケ崎		山林			良好			20
	ｼﾞｮｳﾉｷﾘﾜｶｻ									
(30)	上ノ切若狭屋敷	大字向山字猿迫		宅地、畑地			一部破壊	＝上ノ切遺跡[3009]	遺構不明瞭	20

番号	城館名（別称）	所在地（小字名）	城の施設	現況	指定	文　献	残存状況	遺跡番号	調査歴ほか	地図番号
2　西臼杵郡日之影町										
	カンゲ									
(1)	神華城	大字見立字仲村	郭、土塁	山林			良好			6
	ミヤミズカコイ									
(2)	宮水囲城	大字七折字宮水	郭、空堀	宅地			一部破壊			19
	ミヤミズ									
(3)	宮水代官所	大字七折字宮水	郭	荒蕪地			良好			19
	ヤト									
(4)	八戸城	大字七折字舟の尾		寺院			一部破壊			19
	ナカムラ									
(5)	中村城	大字七折字中村		水田、畑地			一部破壊		遺構不明瞭	19
	フカスミマツバ									
(6)	深角松葉城	大字七折字東深角		水田、畑			良好		遺構不明瞭	14
	イチノミズ									
(7)	一の水城	大字七折字一の水、字城ケ崎	郭、空堀	山林、墓			良好			14
	フナノオ									
(8)	舟の尾代官所	大字七折字舟の尾	郭	山林			良好			19
	ミフネ									
(9)	御舟城	大字七折か		－			－		所在地不明	
	イシヤマ									
(10)	石山城	大字岩井川字高城山		山林			良好			20
	シモン									
(11)	下城	大字岩井川字古園、字古城	郭	水田・畑地			一部破壊			14･20
	ナカザキ									
(12)	中崎城	大字岩井川字中崎	郭	畑地		史蹟調査	良好			19
	コバル									
(13)	小原城	大字分城小原		水田			一部破壊		遺構不明瞭	19
3　西臼杵郡五ヶ瀬町										
	カバキダケ									
(1)	樺木岳城	大字桑野内・大字三カ所	郭、空堀	山林		日向地誌（城山と記載）	良好			15
	クワノウチ									
(2)	桑野内囲	大字桑野内字横通囲	郭、空堀	神社、宅地	町	城郭大系	良好		芝原又三郎入道性虎居館	15
	カワマガリ									
(3)	川曲城	大字三ケ所字川曲	郭、空堀	山林			良好			15
	ヤガセ									
(4)	矢ケ瀬城	大字三ケ所字馬場					良好		遺構不明瞭	15
	ハル									
(5)	原城	大字三ケ所字宮の原	郭	墓地			一部破壊			15
	サカモト									
(6)	坂本城	大字三ケ所字寺村		荒蕪地			破壊進行			21
	アゲ									
(7)	揚城	大字鞍岡字揚	郭	神社			一部破壊			15
	クラオカオリタテ									
(8)	鞍岡折立城	大字鞍岡字折立	郭	山林			良好			21
	ハルメ									
(9)	原目城	大字鞍岡字原目		山林			良好		遺構不明瞭	21
	アラタニ									
(10)	荒谷城	大字鞍岡字荒谷	郭	山林			良好			21
	アソドノ									
(11)	阿蘇殿屋敷	大字鞍岡字古賀	郭	山林			良好			21
4　延岡市										
	シマノウラ									
(1)	島の浦御仮屋	島浦町字地下		宅地			一部破壊		遺構不明瞭	16
	スミエ									
(2)	須美江会所	須美江町字樋ノ口		山林			一部破壊		近世延岡藩関連	16
	ウラシリ									
(3)	浦尻城	浦城町字甫場、字田ノ浦		山林		城郭大系	良好			16
	オドウノシタ									
(4)	御堂ノ下	須佐町字御堂ノ下		神社			良好		豊臣秀長陣か	17
	カショウジ									
(5)	鹿小路囲	鹿小路字囲家敷		宅地			一部破壊		遺構不明瞭	17

番号	城館名（別称）	所在地（小字名）	城の施設	現況	指定	文　献	残存状況	遺跡番号	調査歴ほか	地図番号
	ｲﾅﾊﾞｻﾞｷｼﾛｶ									
(6)	稲葉崎外城	稲葉崎町字外城		養鶏場			一部破壊			17
	ﾔｼﾛｶﾞﾊﾗ									
(7)	大友氏社ケ原軍営	稲葉崎町字社ケ原		畑地、宅地		日向地誌	一部破壊			17
	ﾑｼｶ									
(8)	大友氏無鹿軍営	無鹿町字無鹿友内		畑地		日向地誌、城郭大系	一部破壊			17
	ﾑｶﾊﾞｷ									
(9)	行滕要害	行滕町か		－		延陵世鑑	－			18
	ｶｲﾉﾊﾀ									
(10)	貝の畑城	貝の畑町字上貝、字貝ノ畑	郭、空堀、土塁	畑地、山林			良好			24
	ﾏﾂｵ									
(11)	松尾城	松山町字松山、字一ツ田、字野門	郭、空堀土塁	畑地、荒蕪地		史蹟調査、城郭大系	一部破壊			23
	ｼﾞｮｳｶﾞﾊﾅ									
(12)	城ケ鼻	小峰町字小峰、字後田	郭、空堀	山林、墓地			一部破壊		西南の役の際の陣か	23
	ﾉﾍﾞｵｶ									
(13)	延岡城［縣城、亀井城］	本小路、東本小路、桜小路、天神小路、柳沢町	郭、水堀石塁、櫓台	公園		日向地誌、史蹟調査、城郭大系	一部破壊			23
	ｷﾀﾉ									
(14)	北の城	野地町字平野、字木ノ下	郭	宅地			消滅			23
	ｱﾓﾘ									
(15)	天下城	天下町字雨下中須、字中ノ坪字井の迫、字筒井	郭	山林			良好			23
	ﾆｼｼﾅ									
(16)	西階城［宝坂城］	西階町字置露、野田町字野田大貫町字丸山	郭、空堀土塁	山林		史蹟調査、城郭大系	一部破壊		一部発掘調査	23
	ﾅｶﾉ									
(17)	中の城	旭町字中城		工場			消滅			23
	ﾅｶﾉ									
(18)	中野城	西小路字西光寺、字中野城		宅地			消滅			23
	ﾌﾙ									
(19)	古城	古城町字古城	郭	宅地			消滅			23
	ｲﾉｳｴ									
(20)	井上城	古城町字古城、字六反田、字古城下、字天守山、三須町字越ノ前、字古城下	郭	山林		日向地誌、史蹟調査、城郭大系	良好			23
	ﾄﾘﾃﾞｶﾞﾀ									
(21)	砦形	小野町字砦形		宅地			一部破壊		遺構不明瞭	23
	ｵﾆｶﾞ									
(22)	鬼ケ城	構口町字鬼ケ城		宅地、畑地			破壊進行			23
	ｶﾐｲｶﾞﾀ									
(23)	上伊形城	上伊形町字呂木、字越路		山林			良好			23
	ﾄﾄﾛﾏﾂｵ									
(24)	土々呂松尾城	土々呂町字城山		山林		日向地誌、城郭大系	良好			23
	ｱｵﾔｷﾞ									
(25)	青谷城	下三輪町字青谷城		山林			良好		遺構不明瞭	24
	ｶｺﾞｴ									
(26)	鹿越	上三輪町字鹿越		荒蕪地			一部破壊		遺構不明瞭	24

5　日向市

	ﾋﾁﾔ									
(1)	日知屋城	日向市大字日知屋字伊勢道	郭、空堀土塁	公園	市	日向地誌、史蹟調査、城郭大系	良好			35
	ﾀｹﾉｳｴ									
(2)	竹ノ上城（仮称）	日向市大字日知屋字竹ノ上	郭	山林			良好			35
	ｼｮｳﾃﾞ									
(3)	庄手城（仮称）	日向市大字日知屋字庄手	郭	山林			良好			29
	ﾏﾙﾔﾏ									
(4)	丸山	日向市大字日知屋字堤ノ内	郭、空堀	山林			良好			29
	ｼﾝ									
(5)	新城	日向市大字日知屋管ケ迫、字長谷～門川町大字門川尾末	郭、空堀	山林			良好			29
	ｸｻﾊﾞ									
(6)	草場	日向市大字富高字古城ケ鼻	郭	山林			良好			30
	ｺﾞﾝｹﾞﾝ									
(7)	権現城	日向市大字富高字千東口	郭	山林			良好			30

番号	城館名（別称）	所在地（小字名）	城の施設	現況	指定	文　献	残存状況	遺跡番号	調査歴ほか	地図番号
(8)	トミタカ 富高陣	日向市大字富高か	－	－			－		所在地不明	
(9)	カキソエ 垣添	日向市大字富高字垣添、字前田	郭	山林			良好			30
(10)	シオミ 塩見城	日向市大字塩見字蔵ノ後、字古城内、字上ノ坊、字中山、字中山尾崎、字中山後	郭、空堀	公園、荒蕪地		日向地誌、史蹟調査、城郭大系	一部破壊			36
(11)	タカヒラ 高平城（仮称）	日向市大字塩見字久保、字中切畑	郭、空堀	山林、畑地			破壊進行		一部発掘調査	36
(12)	コバル 小原城（仮称）	日向市大字塩見	郭、空堀	山林			良好			30
(13)	ホンムラ 本村城	日向市大字平岩字本村、字登り立	郭、空堀 土塁	山林			良好			36
(14)	アキトメ 秋留	日向市大字平岩字ウド山、字下ノ堀	郭	山林			良好			36
(15)	モミキ 籾木ノ城	日向市大字平岩字籾木前田、字南谷、字馬ノコ子	郭、空堀	山林		日向地誌、城郭大系	良好			36
(16)	御仮屋	日向市大字幸脇字上別府		山林、施設			良好			36・41
(17)	アサツケ 麻付陣［大友義統陣］	日向市大字幸脇字麻付	郭、空堀 土塁	山林			良好			41
(18)	ヒシバル 日志原城	日向市美々津町		山林			良好			41

6　東臼杵郡門川町

(1)	ジョウハタ 城畑	大字庵川字城畑		宅地			破壊進行			29
(2)	マツオ 松尾城	大字加草字松尾		墓地		史蹟調査、城郭大系	破壊進行			29
(3)	エダ 江田城	大字加草字枝	郭	山林		城郭大系	一部破壊		一部発掘調査	29
(4)	サソウズ 佐々宇津城	大字加草字迫ノ前		山林			良好		遺構不明瞭	29
(5)	タケナ 竹名城	大字門川尾末字竹名	郭、空堀							29
(6)	カドガワ 門川城	大字門川尾末字城山、字城屋敷	郭、空堀 櫓台	山林		日向地誌、史蹟調査、城郭大系				29
(7)	ヒラ 平城	大字門川尾末字平城		宅地			破壊進行		遺構不明瞭	29
(8)	サンガセ 三ケ瀬	大字川内字三ケ瀬	土塁	山林						30
(9)	大池	大字川内字大池	郭、空堀	山林						30

7　東臼杵郡東郷町

(1)	ヤマゲ 山陰城	大字山陰字小野田	郭	山林		史蹟調査、城郭大系	良好			36
(2)	ニシノシロ 西城	大字山陰六地蔵	郭	山林		城郭大系	一部破壊	［文9-21］		36
(3)	ツボヤ 坪谷城	大字坪谷本村	郭、空堀	山林		城郭大系	良好			37
(4)	ツボヤ 坪谷出城（仮称）	大字坪谷字本村、字馬飼出	郭、櫓台	山林			良好		（3）の詰城か	37

8　東臼杵郡南郷村

(1)	ミズシダニ 水志谷城	大字水清谷字樋之元	郭	山林		城郭大系	良好			38
(2)	マツオ 松尾城	大字水清谷字久保		山林			良好			38

番号	城館名（別称）	所在地（小字名）	城の施設	現況	指定	文　献	残存状況	遺跡番号	調査歴ほか	地図番号
（3）	ミズシダニ 水清谷囲	大字水清谷字囲		宅地		日向地誌	一部破壊			38
（4）	マタエ 俣江城	大字神門字又江		山林			一部破壊		遺構不明瞭	32
（5）	ホシバル 星原城	大字神門字小路、字城ノ原	郭、空堀	役所		日向地誌、史蹟調査、城郭大系	消滅	［文9-35］		38
（6）	タヅメ 田爪城	大字神門字田爪	郭、土塁 虎口	山林		城郭大系	良好			38
（7）	カリヤ 仮屋城	大字神門字仮屋		山林、神社		城郭大系	良好			38
（8）	ニュウタ 入田城	大字神門字入田		畑地			一部破壊		遺構不明瞭	38
（9）	コ 古城	大字鬼神野字尾迎		畑地		城郭大系	良好		遺構不明瞭	38
(10)	イチヤ 市谷城	大字鬼神野字市谷	郭、空堀	畑地			一部破壊			38
(11)	ヒラ 平城	大字上渡川字平城		学校		日向地誌	破壊進行		遺構不明瞭	38
(12)	タデリラ 田出原城	大字上渡川字田出原、字門田	郭、空堀	山林			良好			38

9　東臼杵郡西郷村

（1）	シモヤカイ 下八峡城	大字田代字下八峡	郭	山林			良好	［140］		31
（2）	シマジリ 嶋尻城	大字田代字嶋尻		山林			良好	［132］	遺構不明瞭	31
（3）	ハナヅル 花水流屋敷	大字田代字花水流屋敷		宅地			一部破壊	＝花水流遺跡［137］	遺構不明瞭	31
（4）	ワラビノ 蕨野	大字田代字長堀、字蕨野	郭？	山林			一部破壊			31
（5）	ウエノ 上円野城［今城］	大字田代字今城、字出口、字谷ノ堀、字下城	郭、空堀 館跡	山林		日向記	破壊進行	［111］		31
（6）	ウエノ 上野城	大字田代か				日向地誌、史蹟調査、城郭大系	－		（5）と同一か	
（7）	ミカドバル 神門原城	大字田代字神門原	郭	山林			良好			31
（8）	ウエノハル 上野原城	大字田代字囲、字矢倉ノ下、字城内	郭、空堀	山林		日向記	良好	［119］		31
（9）	カリサコ 仮迫城	大字田代字外園、字火ノ元	郭	山林			良好	＝外園遺跡［128］		31・37
(10)	ミチノノバル 道野々原城	大字田代字道野々原	郭	山林			良好	［148］		31
(11)	シタノ 下タノ屋敷	大字田代字下タノ屋敷		宅地			一部破壊		遺構不明瞭	31
(12)	タテイシ 立石囲	大字立石字囲		宅地			一部破壊		遺構不明瞭	31
(13)	トリノス 鳥の巣城	大字山三ヶ字鳥の巣	郭、空堀	山林			良好	［206］		32

10　東臼杵郡北郷村

（1）	クロキ 黒木城	大字黒木字クロンゴ	空堀	山林			良好			24
（2）	ツルノ 鶴の城	大字宇納間字中原	空堀、土塁	寺院			良好			25・31
（3）	タリカド 垂門城	大字宇納間字西野々	郭	山林			破壊進行			31
（4）	ニュウシタ 入下城	大字入下堂の城	土塁	荒蕪地		城郭大系	良好			31

番号	城館名（別称）	所在地（小字名）	城の施設	現況	指定	文　献	残存状況	遺跡番号	調査歴ほか	地図番号
１１　東臼杵郡北方町										
（1）	ソキ 曽木城（仮称）	子字下曽木		寺院			一部破壊			24
（2）	ウリバタ 上畑	子字上畑、字猪渡		畑地			一部破壊			24
（3）	ジョウ 城	未字城		荒蕪地			一部破壊			19
（4）	クラタ 蔵田城（仮称）	辰字野首	郭、空堀	山林、畑地			良好			24
（5）	囲	美々地字囲		神社			一部破壊			19
（6）	コウズル 高水流	卯字高水流		山林			良好		遺構不明瞭	24
１２　東臼杵郡北川町										
（1）	マキノ 牧之城	大字川内名字駄駝落山	郭	荒蕪地			一部破壊			11
（2）	カネツキデン 鐘突き殿	大字川内名字鐘突き山	郭？	山林			良好			11
（3）	カワザカ 川坂城	大字長井字川坂	郭、土塁	墓地、畑地		延陵世鑑	破壊進行	［文3-16］		11
（4）	タケセ 竹瀬城	大字長井字竹瀬	郭、土塁 土橋	神社			一部破壊			11
１３　東臼杵郡北浦町										
（1）	イチビウチ 市尾内	大字三川内字木浦内	郭？	山林			良好		「倉屋敷」の地名の伝承	3
（2）	ナカズル 中水流	大字三川内字中水流		寺院、山林			一部破壊		遺構不明瞭	3
（3）	ホンムラ 本村	大字古江字本村		宅地、山林			破壊進行		遺構不明瞭	10
１４　東臼杵郡諸塚村										
（1）	城の元	大字家代字蔵ノ先		山林			良好			26
（2）	ツカバル 塚原城［城の首］	大字家代字城ノ下	郭、空堀	山林			良好			26
（3）	オドリバ 踊り場	大字家代字上野尾、字倉ノ平		山林			良好			26
（4）	アラタニ 荒谷城［城ノ下］	大字家代字荒谷	郭	神社			一部破壊			31
（5）	城ノ塚	大字七ツ山字日向平		山林			良好			26
（6）	オバライ 小原井	大字七ツ山字家長ノ川、字城ケ谷		山林			良好			26
（7）	キクチモントアト 菊池主水跡	大字七ツ山字飯干		山林			一部破壊			20
１５　東臼杵郡椎葉村										
（1）	コバル 小原城	大字松尾字中ノ八重小原	郭	山林			良好			33
（2）	ムカイヤマ 向山城［弾正城］	大字不土野字向山日当	郭	荒蕪地		日向地誌、史蹟調査　城郭大系	一部破壊			34
（3）	オオカワチ 大川内城	大字大河内字城	郭	宅地		日向地誌	良好			39
（4）	コザキ 小崎城	大字大河内字小崎	郭	山林		日向地誌、史蹟調査、城郭大系	良好			34
（5）	コザキ 小崎屋敷	大字大河内字小崎	石塁	水田			良好		近世居館か	34

番号	城館名（別称）	所在地（小字名）	城の施設	現況	指定	文　献	残存状況	遺跡番号	調査歴ほか	地図番号
１６　西都市										
（1）	オバエ 雄八重城	西都市大字尾八重字上村	郭、石塁	荒蕪地		城郭大系	良好	［6003］		43
（2）	シロミ 銀鏡城［古城］	西都市大字銀鏡字中島	郭	山林			良好	［6006］	城主墓地あり	43
（3）	カリヤ 仮屋城	西都市大字銀鏡字仮屋	郭	山林			良好			43
（4）	シロミ 銀鏡囲	西都市大字銀鏡字囲								43
（5）	ホキタ 穂北城	西都市大字穂北字上野	郭、空堀 土塁	山林		日向地誌、史蹟調査、城郭大系	一部破壊	［2014］	一部発掘調査	52
（6）	ヤマ 山城［古城］	西都市大字穂北字山城	郭、空堀 土塁				良好	［2022］		52
（7）	ヒラ 平城	西都市大字穂北字平城					一部破壊	＝平城遺跡 ［2023］		52
（8）	チダ 千田城	西都市大字南方字大塚原	郭、空堀 土塁	荒蕪地			良好			52
（9）	ジョウビラ 城平	西都市大字右松字城平	郭、空堀 土塁	寺院、山林			一部破壊			52
（10）	ミノ 三納城	西都市大字三納字平郡	郭、空堀 土塁	山林、荒蕪地		日向地誌、史蹟調査、城郭大系	一部破壊	［3010］	一部発掘調査	53
（11）	ヒラ 平城	西都市大字三納字平城					一部破壊	［3010］		53
（12）	アリミネ 有峯城［岡富城］	西都市大字岡富字有峯～新富町大字新田）	郭、空堀	山林		日向地誌、城郭大系	良好	［1032］		52
（13）	ミアケ 三宅城	西都市大字三宅字原口	郭、土塁	山林		日向地誌、城郭大系	一部破壊	［1013］		52
（14）	ウエノミヤ 上宮城［松田城］	西都市大字三宅字上ノ宮西	郭、空堀 土塁	山林			一部破壊	［1012］		52
（15）	ヤマジ 山路城	西都市大字三宅字上田津ケ丸	郭	山林		日向地誌、城郭大系	良好	［1030］		52
（16）	ヒラノ 平野城	西都市大字平郡字城内	郭、空堀	山林		日向地誌、史蹟調査。城郭大系	良好	［3018］		53
（17）	ヘグリ 平郡城	西都市大字平郡字本村	郭	山林		日向地誌、城郭大系	良好	［3021］		53
（18）	カモサン 鴨山	西都市大字平郡字鴨山		神社			良好			53
（19）	トノコオリ 都於郡城	西都市大字鹿野田字高屋	郭、空堀 土塁、虎口	公園、荒蕪地	県	日向地誌、史蹟調査、城郭大系 城郭事典、西都市埋文報告５	一部破壊	［5002・5006・5012～5014］	一部発掘調査	60・61
（20）	イシノダ 石野田城［小城・古城］	西都市大下三財字古城屋敷	郭、空堀 土塁	寺院			一部破壊	［4015］		61
（21）	中原城［小野城］	西都市大字上三財字中ケ原	郭、空堀 土塁	荒蕪地			良好	小野城跡［4005］		61
（22）	クロヌキ 黒貫城	西都市大字岩爪字黒貫	郭、土塁	山林			一部破壊			60
（23）	囲	西都市大字上三財字囲		畑地			一部破壊			61
（24）	前原城	－	－	－			－			
（25）	赤目城	－	－	－			－			
１７　児湯郡高鍋町										
（1）	ヒゴヤシキ 肥後屋敷	大字南高鍋字肥後屋敷		宅地			一部破壊		遺構不明瞭	51

番号	城館名（別称）	所在地（小字名）	城の施設	現況	指定	文　献	残存状況	遺跡番号	調査歴ほか	地図番号
（2）	オイセ サカウェ 老瀬坂上第２遺跡	大字上江字老瀬坂上	館跡	畑地		高鍋町埋文報６	破壊		島津以久陣か 発掘調査	52
（3）	天正六年島津総陣	大字上江～（木城町）大字椎木か		畑地			一部破壊			52
（4）	タカナベ 高鍋城［舞鶴城］	大字南高鍋字旧城内、大字上江字嶋田	郭、石塁門、居館	公園	町	日向地誌、史蹟調査、城郭大系	一部破壊	［3035］	一部発掘調査	51

１８　児湯郡新富町

（1）	ウワベキ 上日置城	大字日置字上日置	郭、空堀	山林			良好			51
（2）	コシダ 越田城（仮称）	大字日置字越田	郭、空堀	山林			良好			59
（3）	ジョウカオ 城ケ尾	大字日置字城ケ尾	郭、空堀	山林			一部破壊		「日置山城」か	60
（4）	ジョウホウジ 城法寺	大字新田字平山	郭、空堀 土塁	山林、畑地			良好		「新田城」か	60
（5）	タケガヤマ 竹ケ山	大字新田字竹ケ山、字樺ケ迫	郭、空堀、	山林、畑地			良好		「新田城」か	60
（6）	ベンザシ 弁指	大字三納代字弁指、字城ノ下	郭、空堀 土塁	山林、墓地			良好			60
（7）	カミノ 上ノ城	大字上富田字後迫	郭、空堀 土塁、虎口			日向地誌、史蹟調査、城郭大系	良好		「富田城」	60
（8）	シモノ 下ノ城	大字上富田字中栗野田屋敷	郭、空堀 土塁			日向地誌、史蹟調査、城郭大系	良好		「富田城」か	60

１９　児湯郡西米良村

（1）	ムラショ 村所城	大字村所字桐原囲	郭	畑地			一部破壊			49
（2）	オガワ 小川城［小川館］	大字小川字古屋敷	館跡	公園		日向国史、日向地誌、城郭大系	一部破壊			49

２０　児湯郡木城町

（1）	イシノ 石城	大字石河内字城	郭	山林		日向地誌、史蹟調査、城郭大系	一部破壊	［文12-2］		47
（2）	ハマグチ 浜口	大字石河内字浜口	郭	山林			良好			47
（3）	タカ 高城	大字高城字城山	郭、空堀	公園	町	日向地誌、史蹟調査、城郭大系	一部破壊			52
（4）	ヒラ 平城	大字高城字平城	土塁	宅地			一部破壊			52
（5）	イワトバル 岩戸原城	大字高城字岩戸		畑地		史蹟調査	一部破壊			47
（6）	ネシロサカ 目白坂塁（仮称）	大字椎木字新古場	郭、空堀	山林、畑地		日向地誌、史蹟調査、城郭大系	良好		宮部善祥坊陣	52
（7）	古塁	大字椎木字陣ノ内か		山林、畑地			一部破壊		藤堂高虎陣 遺構不明瞭	52
（8）	ユザコ 湯追営	－		－		日向地誌	－		豊臣秀長陣、「松山塁の東北ニアリ」	

番号	城館名（別称）	所在地（小字名）	城の施設	現況	指定	文　献	残存状況	遺跡番号	調査歴ほか	地図番号
２１　児湯郡川南町										
（1）	マツヤマ 松山塁	大字川南字湯迫	郭、空堀 土塁	山林		日向地誌、史蹟調査、城郭大系	良好			52
（2）	カワハラ 河原之陣	大字川南字天神前		山林						52
（3）	モ　ヤマ 御山［山城］	大字平田字井手ノ上村、字伊弥ケ谷	郭、空堀 土塁	山林		史蹟調査	良好	＝井手上村遺跡［2013］	「松原之陣」か	46
（4）	ビワ 琵琶城	大字平田字琵琶城		宅地			一部破壊			46
（5）	アマツケ 甘漬	大字平田字上肥	空堀？	神社			一部破壊		海防関係の番所か	46
２２　児湯郡都農町										
（1）	ホリウチ 堀内	大字川北字堀内		畑地			一部破壊	＝心見遺跡［3009］		41
（2）	ジョンデラ 城ン平	大字川北字平山尾立	郭	山林			良好			41
（3）	カジヤシキ 鍛冶屋敷	大字川北字鍛冶屋敷	空堀	宅地、畑地			破壊進行	＝鍛冶屋敷遺跡［1021］		41
２３　宮崎市										
（1）	タンゴ 丹後城	大字芳士字野間ノ平	郭、空堀	山林		日向地誌、城郭大系	破壊進行			67
（2）	キタガサコ 北ケ迫	大字新名爪字北ケ迫		山林			破壊進行			67
（3）	ミヤザキ　イケウチ 宮崎城［池内城、龍峯城］	池内町字城、字数太木、字寺迫	郭、空堀	山林		日向地誌、史蹟調査、城郭大系 城郭事典	良好			67
（4）	ジンノウチ 陣ノ内	下北方町字陣ノ内、字陣ノ下	郭？	山林			良好		遺構不明瞭	67
（5）	イマ 今城	大字瓜生野字久保	郭	山林		日向地誌、城郭大系	良好			67
（6）	タケシノ 竹篠城	大字瓜生野字竹篠	郭、空堀	山林		日向地誌、城郭大系	良好			67
（7）	クラオカ 倉岡城	大字糸原字戸森	郭、空堀 土塁	山林		日向地誌、城郭大系	一部破壊			68
（8）	カキザコ 柿迫	大字糸原字柿迫	郭、土塁	山林			消滅		発掘調査	68
（9）	アトエ 跡江城	大字跡江字石ノ迫	郭	山林、果樹園		日向地誌、史蹟調査、城郭大系	良好			67
（10）	シライト 白糸城	大字有田字宮ノ下	郭	果樹園		日向地誌、城郭大系	破壊進行		遺構不明瞭	68
（11）	イシヅカ 石塚城	大字浮田字城ノ下、字佃前、字照明院	郭、空堀	学校		日向地誌、史蹟調査	一部破壊			67･68
（12）	タカセビ 高蝉城	大字浮田字高蝉	郭	山林		日向地誌、史蹟調査、城郭大系	一部破壊			67
（13）	フル 古城	大字浮田字古城	郭	山林		史蹟調査	一部破壊			68
（14）	ホウライザン 蓬莱山城	大塚町字城ノ下	郭	山林		日向地誌、史蹟調査、城郭大系	良好			73
（15）	ヤマノ 山城	北川内町字山城	郭、空堀	山林		日向地誌、城郭大系	良好			73
（16）	モト 本城	古城町字時雨	郭、土塁	山林		日向地誌、城郭大系	一部破壊		発掘調査	74

番号	城館名（別称）	所在地（小字名）	城の施設	現況	指定	文　献	残存状況	遺跡番号	調査歴ほか	地図番号
(17)	フル 古城	古城町字古城	郭、空堀	山林		日向地誌、城郭大系	一部破壊	[1112]		73
(18)	テラノシタ 寺ノ下	大字長嶺字寺ノ下	郭？	神社			一部破壊	[4029]	遺構不明瞭	68
(19)	カコヒノ 園城	大字細江字風呂屋	郭	山林		日向地誌	良好	[4031]		74
(20)	ミヤ 宮ノ城	大字細江字宮田	郭	山林			良好	[4032]		74
(21)	ソイ 曽井城	大字恒久字曽井	郭、土坑	山林、宅地		日向地誌、史蹟調査	一部破壊	[5001]		73
(22)	イマエ 今江城（仮称）	大字熊野字今江	郭、空堀	山林		宮崎学園都市報4	消滅	[6001]		78
(23)	クルマザカ 車坂城	大字熊野字車坂、字古城	郭、空堀	山林		日向地誌、城郭大系、学園都市報４	消滅	[6007]	発掘調査	78
(24)	カエダ 加江田城	—	—	—			—		(23)と同一か	
(25)	シワスザキ 紫波州崎城	大字折生迫字上白浜	郭、空堀	荒蕪地		日向地誌、史蹟調査、城郭大系	良好	[6001]		78
(26)	ウチウミトウゲ 内海峠城	大字内海字狩行司、字岩下、字藤河内	郭	山林		日向地誌、城郭大系	良好			78

２４　宮崎郡清武町

（1）	キヨタケ 清武城	大字加納字城内	郭	山林	一部町	日向地誌、城郭大系	一部破壊	[101]	一部発掘調査	73
（2）	チュウザンジ 中山寺跡	大字加納字年神		荒蕪地		日向地誌	一部破壊		(2)に含まれる	73
（3）	トノオサン 登能尾山	大字加納字寺迫		公園		日向地誌、城郭大系	一部破壊		伊東祐堯墓あり	73
（4）	ぎにょもん屋敷	大字加納丙字下岩見田		荒蕪地		城郭大系	良好	[111]	細川小四郎義門政所説あり	73
（5）	フル 古陣	大字加納字古陣		畑地、宅地		日向地誌、城郭大系	一部破壊	[114]		73
（6）	コ 古城	大字加納字屋敷下		道路、山林		日向地誌、城郭大系	消滅			73
（7）	シロヤマ 城山	大字加納丙字須田木		畑地			一部破壊	＝須田木遺跡[121]	一部発掘調査	73
（8）	イデガ 井手ケ城	大字船引字井手ケ城		畑地、宅地			破壊進行	[223]	遺構不明瞭	73

２５　宮崎郡田野町

（1）	ウメタニ 梅谷城	梅谷字松ノ木原、字下屋敷		墓地			消滅	[4014]		74
（2）	カミヤシキ　シモヤシキ 上屋敷・下屋敷ほか	屋敷字上屋敷、字下屋敷、字陣ノ下、字堀下		宅地、畑地			破壊進行		遺構不明瞭	74
（3）	タノ　カリヤ 田野城［仮屋城］	三角寺字後山		山林		日向地誌、城郭大系	良好	[1030]		74
（4）	ウエノハル 上ノ原城	上ノ原字中谷		山林		城郭大系	破壊進行			74
（5）	マエハタ 前畑第２遺跡	八重字佐野前畑	溝状遺構	畑地		田野町埋文報19	消滅		発掘調査	74
（6）	ヒダカン 日高城	片井野字片井野、字下ノ原		山林			一部破壊	[3030]		79

番号	城館名（別称）	所在地（小字名）	城の施設	現況	指定	文　献	残存状況	遺跡番号	調査歴ほか	地図番号
２６　宮崎郡佐土原町										
（1）	サトワラ 佐土原城［鶴松城、田島之城］	大字上田島字追手	郭、空堀土塁、井戸、館跡天守台	公園	県	城郭大系	良好	［90］	一部発掘調査	60
（2）	フクジョウジ 福城寺	大字上東上那珂字福城寺		山林			一部破壊			60
（3）	ウチ 内城	大字東上那珂字内城、字長谷水	郭、空堀土塁	畑地			一部破壊			60
（4）	ナンガクバル 南岳原城	大字東上那珂字南学原		畑地		城郭大系	一部破壊			60
（5）	ウチダ 内田城（仮称）	大字東上那珂字内田	郭、空堀土塁	山林			良好			60
（6）	ヒラ 平城	大字下田島字田島か	－	－			－			
（7）	フル 古城	佐土原町大字下田島字田島、字古城		畑地		城郭大系	一部破壊			60
（8）	シン 新城	佐土原町大字下田島字新城町		宅地			破壊進行		遺構不明瞭	60
（9）	ヒロセ 広瀬城	佐土原町大字下田島字袋迫		宅地		城郭大系	破壊進行			60
（10）	ミネガ 嶺ケ城	佐土原町大字下那珂字西ノ城	郭、空堀	山林		城郭大系	一部破壊	＝西ノ城遺跡［7010］		60
（11）	スワ 諏訪城［那珂城］	佐土原町大字下那珂字鳥越	郭、空堀	山林		城郭大系	良好			60･67
（12）	ハシノ 端ノ城	佐土原町大字下那珂か	－	－		城郭大系	－		（11）の支城か	
（13）	中ノ城	－	－	－			－		（5）の可能性あり	
２７　東諸県郡高岡町										
（1）	ジョウガミネ 城ケ峰遺跡	大字花見字城連		山林			一部破壊	［132］	遺構不明瞭	68
（2）	ムカサ 穆佐城	大字小山田字麓、字上新城、字新山	郭、空堀土塁	山林		日向地誌、史蹟調査、城郭大系県史研究	良好		一部発掘調査	68
（3）	クスミ 楠見城	大字高浜字城ノ山	郭、空堀	山林		日向地誌、城郭大系	破壊進行			68
（4）	イイダ 飯田城	大字飯田字天神ケ迫		山林		日向地誌、城郭大系	良好	［402］		68
（5）	アマガ 天ケ城［高岡城・麓城］	大字内山字大迫、字麓	郭、空堀	公園	町	日向地誌、城郭大系	破壊進行	［407］		68
（6）	カコイ 柝城［囲城］	大字内山字柝、字尾払、字城	郭、空堀	山林			良好	［415］		68
（7）	イケノオ 池ノ尾城	大字内山字池ノ尾		山林		日向地誌、城郭大系	良好		遺構不明瞭	68
（8）	オタニ 尾谷城	大字内山字高手原	郭、空堀	畑地		日向地誌、城郭大系	良好	［408］		68
（9）	フクガ 福ケ城	大字内山字高手原	郭	畑地		日向地誌、城郭大系	良好		（8）と同一	68
（10）	カミ 上城	大字内山字高手原		畑地			良好		（8）と同一	68
（11）	シモノコバ 下ノ木場城	大字内山字高手原		畑地			良好		（8）と同一	68
（12）	カワカミ 河上城	大字内山字高手原		畑地			良好		（8）と同一	68
（13）	ヒラガ 平賀城	大字五町字原ノ薗		山林		日向地誌、城郭大系	破壊進行	［421］	遺構不明瞭	68

番号	城館名（別称）	所在地（小字名）	城の施設	現況	指定	文　献	残存状況	遺跡番号	調査歴ほか	地図番号
(14)	ﾑｶ 向屋敷	大字五町字向屋敷	空堀？	山林、畑地			一部破壊			68
(15)	ｲﾏ 今城	大字浦ノ名字法ケ代、字山下字大堀	郭、空堀	果樹園		日向地誌、城郭大系	一部破壊	[610]		68
(16)	ﾅｶﾞｻｷ 長崎城	大字五町字長崎	郭、土塁	荒蕪地		日向地誌、城郭大系	一部破壊	[503]		68
(17)	ﾕﾉｷｻﾞｷ 柚ノ木崎城	大字五町字宮ノ谷	郭、空堀土塁	山林		日向地誌、城郭大系	良好	[502]		68
(18)	ﾎｼｻﾞｷ 星崎	大字下倉永字星崎、字上堀、字下堀		宅地、畑地			一部破壊		遺構不明瞭	68

２８　東諸県郡国富町

(1)	ｼﾞｮｳｷｼﾞ　・ﾐﾄ 常喜寺堀・水戸堀	大字八代北俣字常喜寺堀、字水戸堀		畑地			一部破壊	＝長参原遺跡[1002]	遺構不明瞭	61
(2)	ﾆｼ 西堀	大字八代北俣字西堀		畑地			一部破壊	＝六野原古墳群[1601]	遺構不明瞭	61
(3)	ｲｻﾞｵ 伊佐生城	大字八代北俣字権現迫、大字伊佐生字吹上		山林、畑地		日向地誌	一部破壊	[1007]		61
(4)	ｶｺｲ 囲城	大字八代北俣字堀内		畑地			一部破壊		遺構不明瞭	61
(5)	ﾔﾂｼﾛ 八代城	大字八代南俣字園田	郭	荒蕪地		日向地誌、城郭大系	良好	[1008]		61
(6)	ｲ ﾉ ﾐ 猪野見城	大字八代南俣字巡尾	郭、空堀	山林		日向地誌	良好	[1111]		61
(7)	ｼﾞｶﾞ 礼ケ城	大字深年字荒蒔		宅地、畑地			破壊進行	[1221]		61
(8)	ｸｽﾐ 楠見城	大字深年字鳩峯	郭、空堀	山林			良好	[1216]		61
(9)	ﾋｶﾞｼﾉｼﾛ 東ノ城	大字深年字東畑	郭、空堀	山林		日向地誌、城郭大系	良好	[1223]		61･68
(10)	ｽ ﾜ 諏訪城	大字深年字園畑	郭、空堀	山林		日向地誌、城郭大系	良好	[1222]		61
(11)	ﾂﾙｶﾞ 鶴ケ城	大字深年字鶴ケ城		山林			一部破壊	[1220]		68
(12)	ﾀﾆｸﾞﾁ 谷口城［寺尾城］	大字深年字永迫		山林		日向地誌	良好	[1224]		61
(13)	ﾄｳﾁｮｳｼﾞ 東長寺城	大字三名字東長原	郭、空堀	山林		日向地誌、史蹟調査、城郭大系	一部破壊	[1606]		61
(14)	ｷ ﾜｷ 木脇城	大字木脇字木ノ峰	郭、空堀土塁、櫓台	山林		日向地誌、史蹟調査	良好	[1504]		68
(15)	ｷﾀﾑﾗ　ｼﾞｮｳﾉｼﾀ 北村・城ノ下	大字宮王丸字北村、字城ノ下		宅地、神社			破壊進行	＝宮王丸遺跡[2001]	遺構不明瞭	68
(16)	ｶﾘﾔﾊﾞﾙ 仮屋原城	大字本庄字古城	郭	山林		日向地誌	良好	[112]		68
(17)	総陣	大字本庄字義門寺、字下馬場		寺院、宅地		日向地誌、城郭大系	破壊進行		伝豊臣秀長陣、	68
(18)	ｶﾏﾀ 鎌田城	大字本庄字地蔵寺、字堀内	郭、空堀	宅地、畑地		日向地誌、城郭大系	破壊進行	[111]		68
(19)	ｼﾗｹﾞ 精米城	大字本庄字尾立		山林			良好			68
(20)	さじが城	大字嵐田字寿中		山林			良好			68
(21)	ﾀｼﾞﾘ 田尻城	大字田尻字四町迫		山林			良好	[401]		68
(22)	ﾑｺｳﾀｶ 向高城	大字向高字城平	郭	山林			良好	[502]		68

番号	城館名（別称）	所在地（小字名）	城の施設	現況	指定	文　献	残存状況	遺跡番号	調査歴ほか	地図番号
(23)	モリナガ 守永城	大字森永字出水山	郭	山林、宅地		城郭大系	一部破壊	[607]		68
(24)	ヒラ 平城	大字森永字平城		宅地			一部破壊		「守永城」とする説あり	68
(25)	イチノ オ 市之野城	大字森永字市之野	郭	山林			良好	[608]		61
(26)	古城	大字向高か	—	—		日向地誌	—		(20) と同一か	

29　東諸県郡綾町

(1)	アヤ 綾城［龍尾城］	大字北俣字野首、字麓	郭、空堀 土塁	公園	町	日向地誌、史蹟調査、城郭大系	一部破壊	［町指定４，218］		61･62 68･69
(2)	カミナカオ 上中尾	大字北俣字北浦～国富町大字深年		山林			良好			62
(3)	タルミズ 垂水城［古城］	綾町大字入野字城平	郭、空堀 土塁	公園、山林	町	日向地誌	一部破壊	［町指定５，127］		68
(4)	ヒ ダキ 肥田木城	大字入野前畑	郭、空堀	畑地	町		一部破壊	［町指定７］		69
(5)	ウチヤシキ 内屋敷城	大字南俣字内屋敷、字古城	郭、空堀 土塁	山林	町	日向地誌、城郭大系	一部破壊	［町指定６］		68
(6)	ジンノオ 陣之尾	大字南俣字陣之尾		畑地			一部破壊		遺構不明瞭	69

30　小林市

(1)	ノ クビ 野頸城	大字東方字上薗、字野首	郭、空堀	山林		日向地誌、史蹟調査、城郭大系	良好	[3037]		63
(2)	ウチコ バ 内木場城	大字東方字内木場	郭、空堀	山林		日向纂記	良好	[3016]		63
(3)	タンノ キ 谷ノ木城	大字東方字谷ノ木					良好			63
(4)	イワム レ 岩牟礼城	大字東方字城ケ迫～野尻町大字三ケ野山字瀬戸ノ口	郭、空堀 土塁	山林		日向地誌、史蹟調査	良好	[3038]		70
(5)	コバヤシ　ミツヤマ 小林城[三ツ山城]	大字真方字下ノ馬場	郭、空堀	山林、宅地		日向地誌、史蹟調査、城郭体系	一部破壊	[4008]		71
(6)	ウ ガ 宇賀城	大字真方か		—		日向地誌	—		(4) と同一とする説あり	
(7)	星合杉砦	大字真方か		—		城郭大系	—			
(8)	ジンノオ 陣ノ尾	大字北西方字陣ノ尾		畑地			一部破壊		遺構不明瞭	64
(9)	リュウガミネ 竜ケ峯塁	大字南西方字杉玉		山林			良好			64
(10)	ヨシトミ 吉富城［亀固城］	大字細野字城山、字鳥居元		宅地		史蹟調査、城郭大系	破壊進行	[5003]	「三ツ山城」とする説あり	71

31　えびの市

(1)	オコビラ 大河平城	大字大河平字元屋敷	郭、空堀	畑地			良好			64
(2)	オコビラ 大河平館	大字大河平元屋敷	郭	学校			一部破壊			64
(3)	イマ 今城	大字大河平柿木原	郭、空堀 竪堀	山林			一部破壊			64
(4)	ナガノ 永野城	大字大河平字永野原	郭、土塁	山林、畑地			良好			64
(5)	サツマ 薩摩陣	大字坂元字高野	郭、土塁	山林			良好			57
(6)	クマ 球磨陣	大字坂元字高野	郭、土塁	山林			良好			65

番号	城館名（別称）	所在地（小字名）	城の施設	現況	指定	文　献	残存状況	遺跡番号	調査歴ほか	地図番号
(7)	カナマル 金丸城	大字原田字金丸	郭、空堀	山林			良好			65
(8)	イイノ 飯野城	大字原田字城内	郭、空堀	山林	市	日向地誌、史蹟調査、城郭大系	一部破壊	[3031]		65
(9)	チョウトクアン 長徳庵	大字原田字稲荷下	館跡	畑地			良好			65
(10)	タバル 田原陣	大字原田字田原陣	郭	山林		日向地誌、城郭大系	破壊進行			65
(11)	ハリマガ 播磨ケ城	大字原田か	－	－			－			
(12)	ミヤノ 宮之城	大字大明司字広畑		山林			良好			65
(13)	ヒラ 平城	大字大明司字平城		施設			消滅			65
(14)	ヨシトミ 吉富陣	大字大明司冬野	土塁	山林			良好			65
(15)	カモン 掃部城	大字大明司越シ		施設			消滅			65
(16)	コ 小城	大字大明司字宮本		山林			一部破壊			65
(17)	タ ノ ウエ 田之上城	大字上江字田上		宅地、畑地			良好			65
(18)	フル 古城	大字上江字古城	郭、土塁	畑地、山林			良好			65
(19)	ウワエ 上江城	大字上江字山神	郭、土塁	畑地、宅地			一部破壊			65
(20)	コ 小城	大字小田字二十里	郭、空堀	山林			良好			65
(21)	シン 新城	大字小田字城内	郭、空堀 虎口	山林			良好			65
(22)	ジョウケイ 淨慶城	大字小田字内鶴		山林			一部破壊			65
(23)	カ ク トウ 加久藤城	大字小田字城内	郭、空堀 井戸	山林	市	日向地誌、史蹟調査、城郭大系	良好	[2020]		65
(24)	ソノダ 園田城（仮称）	大字榎田字園田	郭	学校			消滅		発掘調査	65
(25)	トクミツ 徳満城	大字東川北字本丸、字関川	郭、空堀 虎口、井戸	山林		日向地誌、城郭大系	良好			65
(26)	ミョウケン 妙見遺跡	大字東川北字妙見	空堀	施設		九州縦貫自動車道埋文報２	消滅	[2005]	発掘調査	65
(27)	シン 新城［馬関田城］	大字西川北字寺園		山林		日向地誌、城郭大系	良好			65
(28)	トウフク 東福城	大字西川北字宮ノ後		荒蕪地			破壊進行			65
(29)	トリコゴエ 鳥越城	大字池島字鳥越	郭、空堀 土塁	山林			一部破壊			65
(30)	カキノ城	大字末永か	－	－			－			
(31)	カキノキ 柿木城	大字栗下字城ケ崎	郭	畑地		日向地誌、城郭大系	良好	[2038]		65
(32)	イナリ 稲荷城	大字栗下字谷川	郭、空堀 土塁	道路、山林			一部破壊			65
(33)	ミゾゾン 溝園城	大字西長江浦字溝園	郭、土塁	畑地		日向地誌、城郭大系	一部破壊			65
(34)	ニシヤグラ 西矢倉城	大字灰塚字西矢倉	郭、土塁	山林			一部破壊			65
(35)	ヒガシヤグラ 東矢倉城	大字灰塚か	－	－			－			
(36)	コ ヤ シキ 小屋敷城	大字東長江浦字鶴田越	郭、土塁	山林			一部破壊			65

番号	城館名（別称）	所在地（小字名）	城の施設	現況	指定	文　献	残存状況	遺跡番号	調査歴ほか	地図番号
(37)	ハタケダ 畑田城	大字東長江浦字城ノ下	郭、土塁	山林		日向地誌、城郭大系	一部破壊	[2047]		65
(38)	ミヨシ 見吉城	大字上島内字三吉	郭、土塁	山林			良好			65
(39)	イケヤマ 池山城	大字西長江浦字西ケ迫	郭、空堀 土塁	畑地		日向地誌、城郭大系	良好			65
(40)	コ 古城	大字柳水流字古城		宅地			一部破壊	＝古城遺跡 [1038]		65
(41)	サルガ 猿ケ城	大字柳水流字頭無		山林			良好			65
(42)	アカバナ 赤花城	大字岡松字赤花	郭、空堀	山林			良好			66
(43)	マツオ 松尾城	大字内竪字寺西	郭	山林		城郭大系	一部破壊			65
(44)	マルノオ 丸之尾城	大字内竪字油田	郭	山林、施設			一部破壊			65
(45)	スギオ 杉尾城	大字内竪字寺西	土塁	山林			良好			65
(46)	バズオ 筈尾城	－	－	－		球磨概史	－		(39) と同一か	
(47)	大明神の城	－	－	－		真幸院記、木脇家文書	－		(15) と同一か	
(48)	むかい城	－	－	－		相良家文書	－		(39) か(40)か	

3.2 西諸県郡高原町

(1)	オク 奥	大字後川内字奥ノ下、字温水	空堀？	荒蕪地			破壊進行		遺構不明瞭	76
(2)	タカハル 高原城［松ケ城］	大字西麓字西城戸、字城ノ下	郭、空堀 土塁、虎口	山林、水田		日向地誌、史蹟調査、鹿児島県史、城郭大系	一部破壊			70
(3)	コヅカ 小塚城	大字蒲牟田字小塚下、字堀切字上馬場、字町尻、字内堀	郭？	公園、畑地			破壊進行			77
(4)	スワ 諏訪屋敷	大字広原字諏訪屋敷、字宮ノ下	方形館か	宅地、畑地			一部破壊		方形の段差、堀？が残る	71

3.3 西諸県郡野尻町

(1)	ヤマシロ 山城	大字紙屋字山城		畑地			破壊進行	＝山城第１遺跡 [K34]	遺構不明瞭	69
(2)	カミヤ 紙屋城	大字紙屋字城原	郭、空堀 土塁	山林、畑地	一部町	日向地誌、野尻町埋文報４	一部破壊	[K64･66]	一部発掘調査	69
(3)	ウルシノ 漆野城	大字紙屋字弓場後		畑地			破壊進行		遺構不明瞭	69
(4)	イマ 今城	大字紙屋字新村	郭、土塁	山林			一部破壊			69
(5)	コ 古城	大字紙屋字上の原	郭、空堀	寺院			一部破壊			69
(6)	タカマツ 高松城	大字東麓字高松	郭、空堀	山林		日向地誌	良好			69
(7)	トサキ 戸崎城	大字東麓字出口	郭、空堀	山林		日向地誌、史蹟調査	良好	[H40]		70
(8)	ノジリ 野尻城	大字東麓字牟田原、字野首	郭、空堀 井戸	山林、畑地	一部町	日向地誌、史蹟調査	良好	[H15]		70
(9)	ジンバル 陣原	大字東麓字陣原		畑地			一部破壊		遺構不明瞭	70
(10)	ウチコバ 内木場城	大字三ケ野山字山家、字大沢津	郭	山林			良好			70

番号	城館名（別称）	所在地（小字名）	城の施設	現況	指定	文　献	残存状況	遺跡番号	調査歴ほか	地図番号
３４　西諸県郡須木村										
	ｼﾞｮｳｶﾞｵ									
（1）	城ケ尾	大字鳥田町字古屋敷	郭	山林、畑地			一部破壊			55
	ｺ									
（2）	小城	大字中原字中河間	郭	山林			一部破壊	［207］		63
	ｽｷ									
（3）	須木城［鶴丸城］	大字下田字唐池	郭、空堀土塁、石塁	荒蕪地		日向地誌	一部破壊	［312］		63
	ﾄﾋﾞﾉｽ									
（4）	鳶の巣城	大字下田字永田	郭	山林			良好			63
	ﾅｻｷ									
（5）	奈佐木城	大字奈佐木字中島	郭	山林			良好			63
	ｳﾁﾔﾏ									
（6）	内山城	大字内山字向江		宅地			破壊進行	［509］		70
（7）	陣原									
３５　日南市										
	ﾃﾝｼﾞﾝﾉｵ									
（1）	天神ノ尾砦	大字伊比井字坂口		山林			良好	［104］		83
	ｾﾋﾞﾗ									
（2）	瀬平ノ城	大字富士字瀬平		山林		日向地誌、史蹟調査、城郭大系	良好	［106］		83
	ｴﾎﾞｼﾐﾈ									
（3）	烏帽子嶺砦	大字宮浦字桑木迫	郭	山林		日向地誌、史蹟調査、城郭大系	良好	［112］		88
	ｶｲｶﾞﾗ									
（4）	貝殻城［水ノ尾城］	大字宮浦字鬼ケ久保	郭、空堀	山林		史蹟調査、城郭大系	良好	［208］		88
	ｵﾆｶﾞ									
（5）	鬼ケ城	大字東弁分字城ケ平他	郭、空堀	山林		日向地誌、史蹟調査、城郭大系	良好	［402］		88
	ｲﾇｶﾞ									
（6）	犬ケ城	日南市大字松永字沢渡～北郷町大字大藤		山林			良好	［211］ 北郷町［107］		88
	ﾆｲﾔﾏ									
（7）	新山城	大字星倉字本丸他	郭、空堀	山林		日向地誌、史蹟調査、城郭大系	一部破壊			89
	ｲﾃﾞﾉｵ									
（8）	堰ノ尾砦	大字星倉字栗殿城	郭	山林		城郭大系	一部破壊			89
	ﾀｶｻ									
（9）	高佐砦	大字益安字堀之内		山林		史蹟調査、城郭大系	良好	［206］		88
	ｱｶﾞﾀ									
(10)	縣城	大字戸高字古城他		山林		城郭大系	一部破壊	［419］		88・89
	ﾄｳｺｳｼﾞ									
(11)	東光寺砦	大字戸高字鼻操、字扇形、字下扇形		山林		史蹟調査、城郭大系	一部破壊			88
	ｻｻﾞﾚ									
(12)	細砂礫城	大字板敷字隠山		山林		日向地誌、城郭体系	良好			89
	ﾀﾏ									
(13)	田間砦	大字板敷字元仮屋	郭	宅地		城郭大系	一部破壊			89
	ﾅｶﾉｵ									
(14)	中ノ尾砦	大字殿所字中ノ尾	郭	山林		日向地誌、史蹟調査、城郭大系	良好	［214］		89
	ｵﾋﾞ									
(15)	飫肥城	大字楠原字前鶴跡	郭、空堀石塁	山林、宅地		日向地誌、史蹟調査、城郭大系	破壊進行 良好	＝飫肥城跡［310］飫肥城下町遺跡［311］		89
	ｳﾜ									
(16)	上城	大字楠原字上城	郭	山林		日向地誌、史蹟		［318］	「楠原本陣」	89
	ｻｻｶﾞﾐﾈ									
(17)	篠ケ嶺	大字吉野方字篠ケ城	郭、空堀	山林、畑地		日向地誌、史蹟調査、城郭大系	破壊進行	＝篠ケ城遺跡［312］	一部発掘調査	89
	ｶﾏｶﾞｸﾗ									
(18)	鎌ケ倉砦	大字酒谷乙字鎌ケ倉		山林		日向地誌、史蹟調査、城郭大系	良好	＝鎌ケ倉遺跡［602］		89

番号	城館名（別称）	所在地（小字名）	城の施設	現況	指定	文　献	残存状況	遺跡番号	調査歴ほか	地図番号
(19)	サカタニ 酒谷城	大字酒谷乙字城ノ下、字仲前字上松原	郭、空堀	神社、山林		日向地誌、史蹟調査、城郭大系城郭事典	良好	[611]		89
(20)	メグリオ 巡り尾城［隈陣］	大字酒谷乙字隈陣		山林		日向地誌、城郭大系	良好			89
(21)	ジンノオ 陣の尾	大字酒谷甲字陣の尾		山林			一部破壊			89
(22)	シラキマタ 白木俣番所	大字酒谷甲字白木俣	石塁	宅地			一部破壊			90
(23)	サワツ 澤津城	大字平野字城ケ平	郭	山林		城郭大系	一部破壊	[504]		92
(24)	シン 新城	大字上方字新城		山林、畑地		日向地誌、城郭大系	良好	[719]		93
(25)	キドモト 城戸元	大字平野字岩山		山林			良好			92

36　串間市

(1)	イマ 今城	大字一氏字大丸、字城ノ下	郭	畑地			良好			94
(2)	ナカフクラ 中福良城（仮称）	大字市木字中福良	郭、空堀、	山林			良好			96
(3)	ナタニ 名谷	大字大納字名谷		山林		都井村郷土誌	良好		遺構不明瞭	96
(4)	クシマ 櫛間城	大字北方字上ノ城	郭、空堀土塁	荒蕪地		日向地誌、史蹟調査、城郭大系	破壊進行	[7041]	一部発掘調査	97
(5)	トコイネ 床稲城	大字北方字床稲原	郭	山林		日向地誌、史蹟調査	良好			96
(6)	イナリ 稲荷城	大字北方字鎌ケ迫	郭	山林		日向地誌、史蹟調査	良好			96
(7)	ニシカタ 西方城	大字西方字本西方	郭	山林			一部破壊	＝本西方遺跡［7027］		97
(8)	タコン 高城	大字本城字居城ケ宇戸	郭	山林						96
(9)	タカ 高城	大字本城字京田		山林						96・97
(10)	カナヤ 金谷城	大字南方字金谷城					破壊進行	[6002]		97
(11)	チャウス 茶臼城	大字南方字越ケ谷		墓地		福島郷土史	一部破壊		遺構不明瞭	97
(12)	ジュウロウニュウトウ 十郎入道	大字高松字十郎入道	郭？	山林			良好		遺構不明瞭	97

37　南那珂郡北郷町

(1)	アサジンノ 朝陣野	大字北河内字並松～田野町	郭？	山林			良好			79
(2)	マエヤマ 前山砦	大字北河内字城ケ平	郭、空堀	山林		日向地誌、史蹟調査	良好			84
(3)	ゴウノハラ 郷之原城［石崎城］	大字郷之原字上ノ城	郭、空堀土塁	学校	町	日向地誌、史蹟調査、城郭大系	良好	［指定4］		83・84
(4)	ミズガ 水ケ城	大字郷之原字城之谷	郭、空堀（竪堀）	山林		日向地誌	良好			84
(5)	タニノ 谷之城	大字郷之原字谷之城	郭、空堀	山林			良好			83
(6)	タカデラ 高寺城	大字大藤字高寺、字古城	郭、空堀	山林		日向地誌	良好	（4）と同一か［101］		88
(7)	フトハラ 富土原砦（仮称）	大字大藤字富土原	郭、空堀	山林			良好			89
(8)	富土原塁（仮称）	大字大藤字富土原～日南市大字板敷	郭、石塁	山林			良好			89

番号	城館名（別称）	所在地（小字名）	城の施設	現況	指定	文　献	残存状況	遺跡番号	調査歴ほか	地図番号
(9)	クマ 玖摩陣	大字大藤字中ノ迫		山林		日向地誌	良好		遺構不明瞭	88
(10)	古砦	大字大藤字陣ノ平		山林		日向地誌	良好		遺構不明瞭	88
(11)	古砦［牧ノ陣］	大字大藤か	－	－		日向地誌	－			

38　南那珂郡南郷町

(1)	ナンゴウ 南郷城	大字中村甲字城山～日南市大字下方	郭、空堀	畑地		史蹟調査、城郭大系	一部破壊	［038］		92・93
(2)	メイ 目井城	大字中村乙字山之口		山林		史蹟調査、城郭大系	良好	［055］		92
(3)	ジンノ 陣之城	大字谷之口字池ノ谷高畑、字谷之瀬、字袋ケ瀬戸		山林			良好	［039］		93
(4)	タニノクチ 谷之口城	大字谷之口字六ヶ所	郭、空堀	山林			良好			93
(5)	ジョウノウチ 城之内	大字谷之口字城之内		畑地			一部破壊	［006］		93
(6)	コウンガ 湖雲ケ城［岡之城］	大字脇本字陣之城、字岡迫作畑、字助九郎	郭、空堀	山林		日向地誌、史蹟調査、城郭大系	良好	［041］		93
(7)	ワダ 和田城	大字潟上字和田城	郭、空堀	山林			良好	［042］		93

39　都城市

(1)	シワチ 志和池城	上水流町字古城	郭、空堀	公園、山林	市	史蹟調査、城郭大系	一部破壊	［10020］		81
(2)	モリタ 森田陣	野々美谷町字神竹原、字森田原字古陣、上水流町字森田原、字西原、字外堀、字野首	郭、空堀	山林、畑地		庄内地理誌	一部破壊	［10014］［10019］	一部発掘調査	81
(3)	ノノミダニ 野々美谷城	野々美谷町字古城	郭、空堀	畑地、山林	市	史蹟調査、城郭大系	一部破壊	［10005］		81
(4)	コダマ 児玉屋敷	野々美谷町字神竹		畑地、山林			良好	＝神竹遺跡［10009］		81
(5)	カミダイゴロウ 上大五郎遺跡	丸谷町字上大五郎	方形館跡	水田			消滅		発掘調査	81
(6)	マルタニボウ 丸谷某屋敷	丸谷町字山ノ田か	方形館跡か	－			－		所在地不明	
(7)	チャウスガ 茶臼ケ陣	下水流町天神原		畑地		城郭大系	良好		所在地不明	
(8)	タカギ 高木屋敷	高木町字八日市、字赤坂か		－		庄内地理誌	－	＝高木赤坂遺跡［9008］か		81
(9)	シングウ 新宮城	横市町字畑田、字母智尾谷	郭、空堀土塁	山林		日向地誌、史蹟調査	良好	＝畑田遺跡［6033］		86
(10)	ガモウ　オオネダ 蒲生屋敷［大根田屋敷］	志比田町字松元		宅地、畑地			一部破壊	＝松元遺跡［6046］		86
(11)	ニタ元遺跡	志比田町字ニタ元	方形館跡	商業地			消滅		発掘調査	86
(12)	マゴメ 馬籠陣	乙房町字小松尾		宅地、畑地		庄内地理誌	良好	＝内場遺跡［8007］か		81
(13)	イワミツ 岩満屋敷	岩満町字王子原、字東田		畑地			良好	＝岩満王子原遺跡［10071］		76
(14)	ヤスナガ 安永城	庄内町字内城	郭、空堀	公園、山林	市	史蹟調査、城郭大系、都城市文報19	一部破壊	［8047］	郭の一つの金石城発掘調査	81
(15)	ゴマガノ 胡麻ケ野城(仮称)	高野町字胡麻ケ野	郭	山林			良好	＝胡麻ヶ野第3遺跡［11019］		82

番号	城館名（別称）	所在地（小字名）	城の施設	現況	指定	文　献	残存状況	遺跡番号	調査歴ほか	地図番号
(16)	ｼﾞﾝｶﾞｵｶ 陣ケ岡山	高野町字前谷		山林			良好			82
(17)	ﾏﾂﾊﾞﾗ 松原地区第１遺跡	郡元町字松原	方形館跡	宅地		都城市埋文報７	消滅	［4005］	発掘調査	86
(18)	ｸﾀﾞﾏ 久玉遺跡	郡元町字久玉	方形館跡	宅地		都城市埋文報10	消滅	［4006］	発掘調査	86
(19)	ｲﾜﾖｼ 祝吉御所	郡元町字祝吉		公園	県		良好	［4015］	一部発掘調査	86
(20)	ｳｴﾉｿﾉ 上ノ園第２遺跡	上長飯町字中牟田、早鈴町字上ノ園	方形館跡	宅地、水田		都城市埋文報22	消滅	［1002］	発掘調査	86
(21)	ｱｷﾅｶﾞ 秋永屋敷	早鈴町字鎌牟田		宅地		庄内地理誌	消滅			86
(22)	城ケ尾	下長飯町字城ケ尾		公園			一部破壊	＝城ケ尾遺跡［1004］	一部発掘調査	86
(23)	ﾐﾔｺﾉ 都之城	都島町字本城、字八幡城、鷹尾町字取添	郭、空堀、石積列、鍛冶遺構	公園	市	日向地誌、史蹟調査、城郭大系	一部破壊	［5027］	一部発掘調査	86
(24)	ﾘｭｳﾎｳｼﾞ 龍峯寺城	都島町字瀬戸ノ上		墓地、山林			一部破壊	＝瀬戸ノ上遺跡［5020］	発掘調査	86
(25)	ｵｵｲﾜﾀﾞ 大岩田城	大岩田町字大岩田	郭、空堀	畑地、山林		庄内地理誌	破壊進行	［5029］		86
(26)	ﾋﾒｷﾞ 姫木城	姫城町か		宅地		史蹟調査	消滅		所在地不明	
(26)	ﾌﾙ 古城	安久町字古城		畑地、山林		庄内地理誌	良好	＝高野遺跡［7057］		86
(27)	ﾛｯｶ 六ケ城	安久町字松ケ迫	郭、空堀	山林		庄内地理誌	良好	［7088］		86
(28)	ｲｹﾋﾗ 池平城	安久町字池ノ友	郭、空堀	山林		庄内地理誌	良好	［7089］		86
(29)	ｳﾒｷﾀ 梅北城	梅北町字囲内、字城野首	郭、空堀	山林	市	日向地誌、史蹟調査	一部破壊	＝囲内遺跡［7044］	一部発掘調査	86
(30)	ｼﾓｸﾎﾞ 下久保	梅北町字下久保		宅地、畑地			良好	［7036］	平季基館か	86
(31)	ﾃﾝｶﾞﾐﾈ 天ケ峰陣	梅北町字金御岳		山林		庄内地理誌	良好			91
(32)	ﾔﾏﾉ 山之城	梅北城か		－			－			

４０　北諸県郡三股町

（1）	ﾓﾁﾊﾞﾙ 餅原ケ城	大字餅原字中村		山林、荒蕪地			良好		遺構不明瞭	80
（2）	ｶｼﾞﾔﾏ 梶山城	大字長田字城内	郭、空堀竪堀	山林、畑地		日向地誌、史蹟調査、城郭大系	良好	＝城内遺跡［N37］		85
（3）	ｷﾀﾄﾞﾉ 北殿城	大字長田字横山栗下	郭、空堀	山林			良好	＝栗山遺跡［S38］		85
（4）	ｶﾂｵｶ 勝岡城	大字蓼池字牛ケ廻	郭、空堀	山林、畑地		日向地誌、史蹟調査、城郭大系	良好	＝牛ケ廻第２遺跡［N08］		86
（5）	ｶﾊﾞﾔﾏ 樺山城	大字樺山字上米、字宮田	郭、空堀虎口	公園、山林			一部破壊	＝宮田遺跡［S28］		85
（6）	ﾌﾙﾎﾞﾘ 古堀	大字樺山字古堀～都城市立野町		宅地			破壊進行	＝古堀第１・第２遺跡［S05・06］	遺構不明瞭	86

番号	城館名（別称）	所在地（小字名）	城の施設	現況	指定	文　献	残存状況	遺跡番号	調査歴ほか	地図番号
41 北諸県郡山之口町										
(1)	ヤマノクチ 山之口城［亀鶴三石城］	大字山之口字大門	郭、空堀 竪堀、虎口	山林		日向地誌、史蹟調査、城郭大系、城郭事典	良好	＝城山 ［文20－29］		80
(2)	ヤカタガノ　サド 館ケ野・佐渡屋敷	大字山之口字佐土屋敷		畑地			一部破壊			80
(3)	タバル 田原陣	大字山之口字田原、字田原ノ上		畑地			一部破壊			80
(4)	ブンゴ 豊後陣［古砦］	大字山之口字宇都谷、字麓、字田野堂、字浦田		山林		日向地誌	良好			80
(5)	オウジ 王子城	大字花木字王子山		学校			消滅			80
(6)	スズメガ　ジョンデラ 雀ケ城［城ノ平］	大字花木字弥津ケ谷、字房野	郭、空堀 土塁	山林		日向地誌	良好			80
(7)	クブキガ 俵ケ城	大字花木字松ケ迫	郭、空堀	山林		城郭大系	良好			80
(8)	ミマタ 三俣城［松尾城］	大字花木字百地、字山田、字油田	郭、空堀	公園、山林		日向地誌、史蹟調査、城郭大系	一部破壊	［文20-48］	一部発掘調査	80
(9)	ナナウラ 七浦城	大字富吉字寺ケ迫	郭、空堀	山林		日向地誌、城郭大系	良好			80
(10)	アマガ 尼ケ城	大字富吉字前畑、字城園	郭	荒蕪地		日向地誌、城郭大系	一部破壊			80
(11)	フル　ウズラガ 古城［鶉ケ城］	大字富吉字古城	郭、空堀	山林		日向地誌、城郭大系	一部破壊			80
42 北諸県郡高城町										
(1)	ヒラバエ 平八重城	大字四家字平八重	郭、空堀	山林	町	日向地誌、城郭大系	一部破壊		一部発掘調査	69
(2)	イノ 井ノ城	大字四家字大開	郭	山林	町	日向地誌、城郭大系	一部破壊			69
(3)	ヤマン 山之城	大字有水字山之城	郭？	山林			一部破壊			75
(4)	ナカマル 中丸	大字有水字中丸	郭？	墓地、畑地			一部破壊			75
(5)	フル 古城［須田木城］	大字有水字須田木	郭、空堀	山林		日向地誌	一部破壊			76
(6)	シモノ 下ノ城	大字有水字下城	郭、空堀	山林	町	日向地誌、城郭大系	一部破壊			76
(7)	コゼン 小善城	大字石山字小善城	郭	山林		日向地誌、城郭大系	良好			75
(8)	ホン 本城	大字石山字本城	郭、空堀	山林		日向地誌	一部破壊		「松尾城」か	75
(9)	ミマタ 三俣城	大字石山字原村	郭	山林		道中記	一部破壊			80
(10)	イシヤマ 石山城	大字石山字新地、字萩原	郭	山林		史蹟調査	一部破壊			76
(11)	ヒダキ 肥田木城	大字穂満坊字軍人原		公園		日向地誌、城郭大系	消滅			80
(12)	スズメガ 雀ケ城	大字穂満坊字軍人原	郭、空堀	山林		日向地誌、城郭大系	一部破壊			80
(13)	タカ　ガッサンヒワ 高城［月山日和城］	大字大井手字横馬場、字取添	郭、空堀	山林、畑地	町	日向地誌、史蹟調査、城郭大系 城郭事典	一部破壊	［文20-27］		80
(14)	オオク　ボ 大久保陣	大字大井手字大久保		荒蕪地			破壊進行		島津忠恒陣	80
(15)	オ　ヤマ 小山城	大字桜木字小山川原		畑地	町	日向地誌、史蹟調査、城郭大系	一部破壊			80・81

番号	城館名（別称）	所在地（小字名）	城の施設	現況	指定	文　献	残存状況	遺跡番号	調査歴ほか	地図番号
４３　北諸県郡山田町										
（1）	ﾔﾏﾀﾞ 山田城	大字山田字脇之馬場	郭、空堀	山林、畑地		史蹟調査、城郭大系	破壊進行	［Y10］		81
（2）	ｻﾂﾏｻﾞｺ 薩摩迫館	大字中霧島字西脇		山林、畑地		日向地誌、史蹟調査、城郭大系	良好	［N26］	北郷資忠館	81
（3）	北屋敷・内堀ほか	大字中霧島字北屋敷、字内堀、字大堀、字東屋敷、字中堀		宅地、畑地			破壊進行	［N04］［N05］	遺構不明瞭	81
４４　北諸県郡高崎町										
（1）	ﾌｴｶﾞﾐｽﾞ 笛ケ水城	高崎町大字笛水字後山	郭、空堀				良好			69
（2）	すかしの城	高崎町大字江平字柳田	郭				良好	［E026］		76
（3）	ｼﾞｮﾝﾉｵｶ 城の岡	高崎町大字江平字木下	郭			三国名勝図絵	良好	［E013］	一部発掘調査	76
（4）	ﾀﾆｶﾞﾘ 谷川城［高崎城］	高崎町大字前田字谷川	郭、空堀 土塁	山林		日向地誌	良好	［M016］		76
（5）	ｺﾊﾞ 木場城	高崎町大字縄瀬字中尾	郭、空堀 畝状竪堀 土塁	公園、山林		日向地誌、城郭大系、町文報２	良好	［N001］	一部発掘調査	76
（6）	ﾄｸﾉ 徳ノ城	高崎町大字縄瀬字横谷								76
（7）	ﾔﾅｷﾞﾉ 柳ノ城	高崎町大字縄瀬字倉元				三国名勝図絵		［N002］		76
（8）	ﾌｼﾞｮｳｵｶ 浮城岡	高崎町大字大牟田字小丸	郭	山林			良好	［O018］		76
（9）	ｼﾞｮﾝﾔﾏ 城山	高崎町大字大牟田字原村		水田			消滅			76
(10)	ｼﾞﾝﾉﾊﾅ 陣ノ鼻砦	高崎町大字東霧島字島園、字中野	郭	山林		日向地誌	良好	＝陣の端［T006］		76

Ⅲ　分布地図

1．城館跡の範囲について

城館跡の位置は、地図中に赤色の○印で示している。ただし、それは厳密な範囲を表すものではなく、中心位置を示すものと理解されたい。「城」自体の定義も難しいし、また現況での認識も必ずしも正確とは言えない等の理由による。さらに「総構」の認識により、従来考えられていたよりも城域が大きく広がるケースも報告されたり、城郭本体に加えて周辺までも含めた範囲が「城」であるとの見解もあることなど、ここで解決不可能な諸々の本質的な問題を含むと考えられるからである。

おおよその位置しか判明していないものについては破線で示した。

2．分布地図

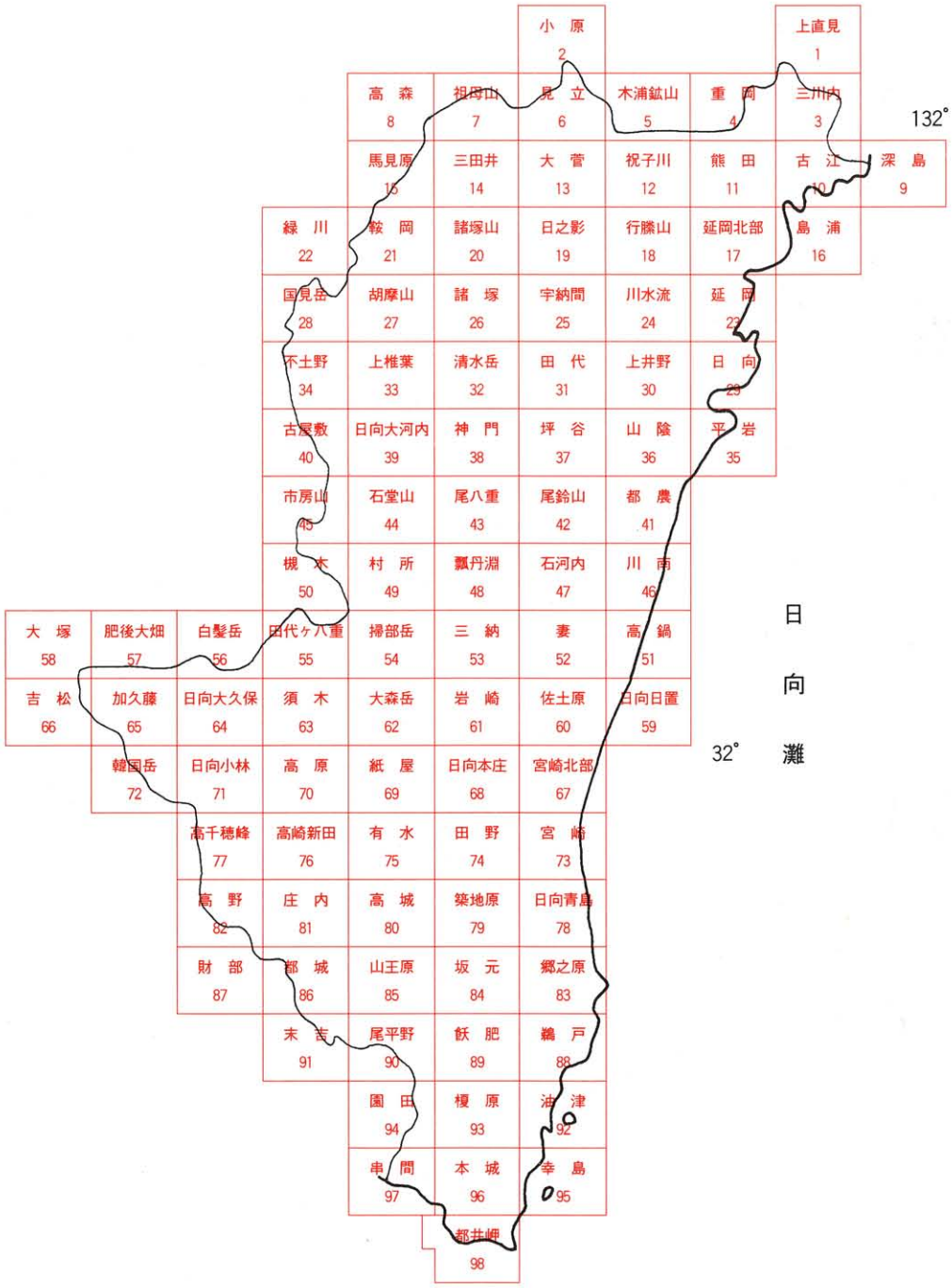

1　上直見

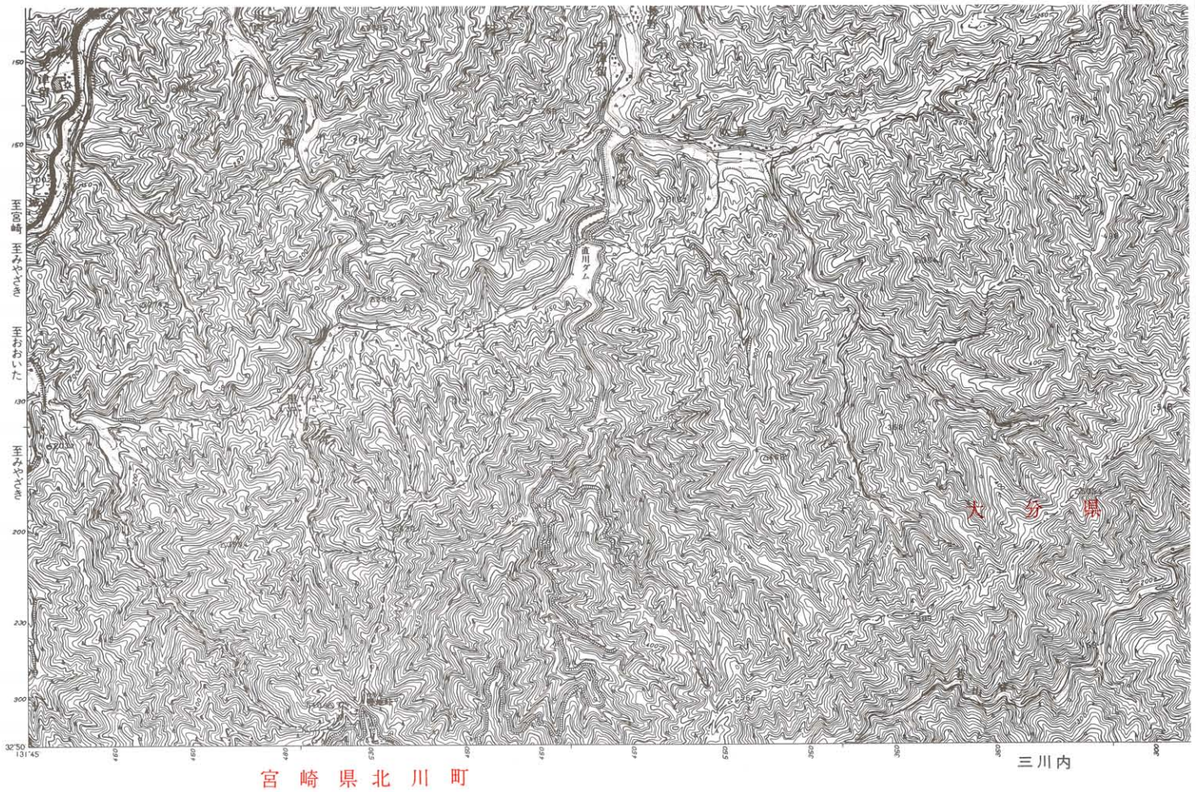



2　小原





1 : 35,000

0　500　1,000　1,500m

3　三川内

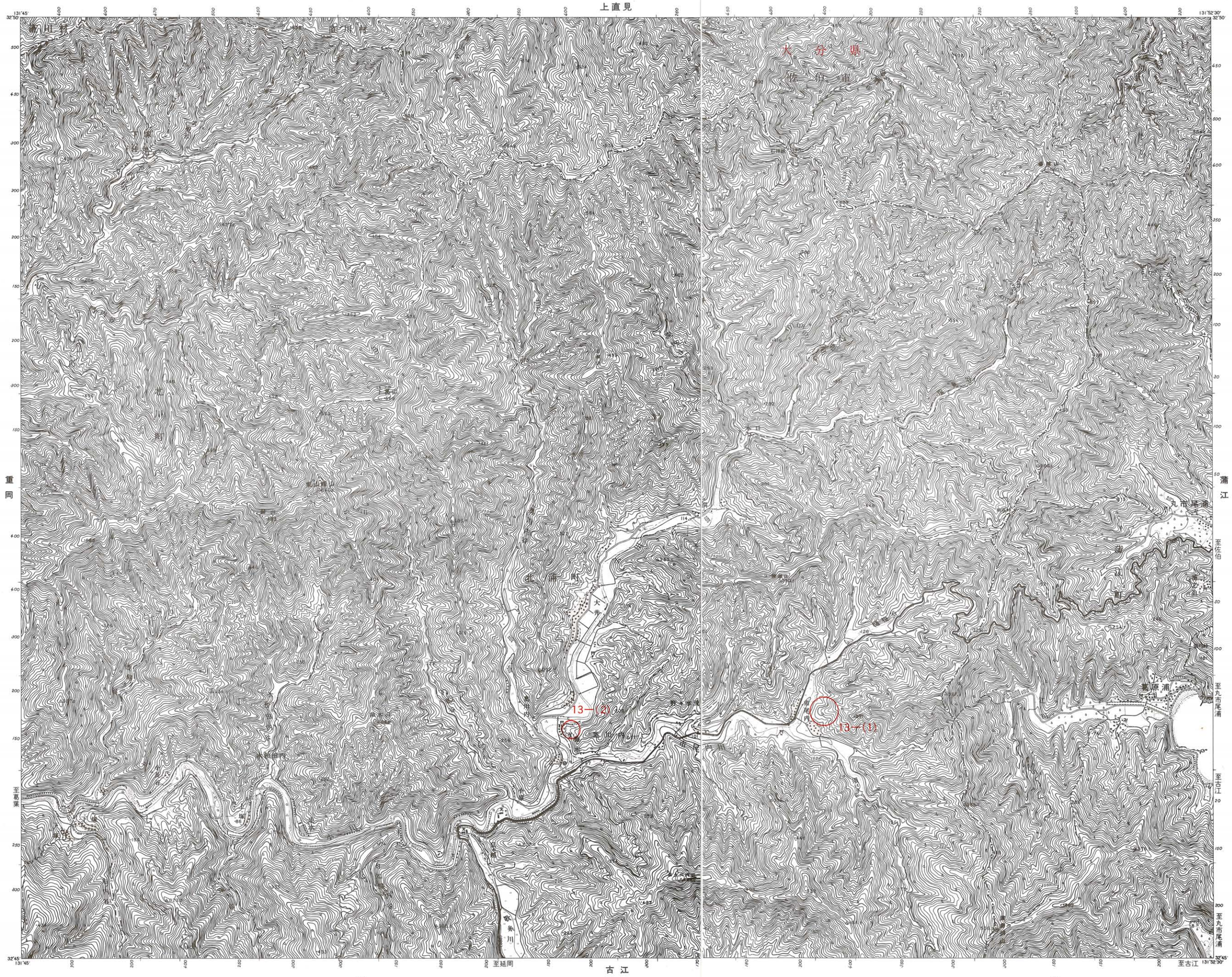
上直見
131°45'
32°50'
131°52'30"
32°45'
大分県
佐伯市
竹川町
上藤
藤山
藤山神社
藤山
藤山
藤山

4　重岡



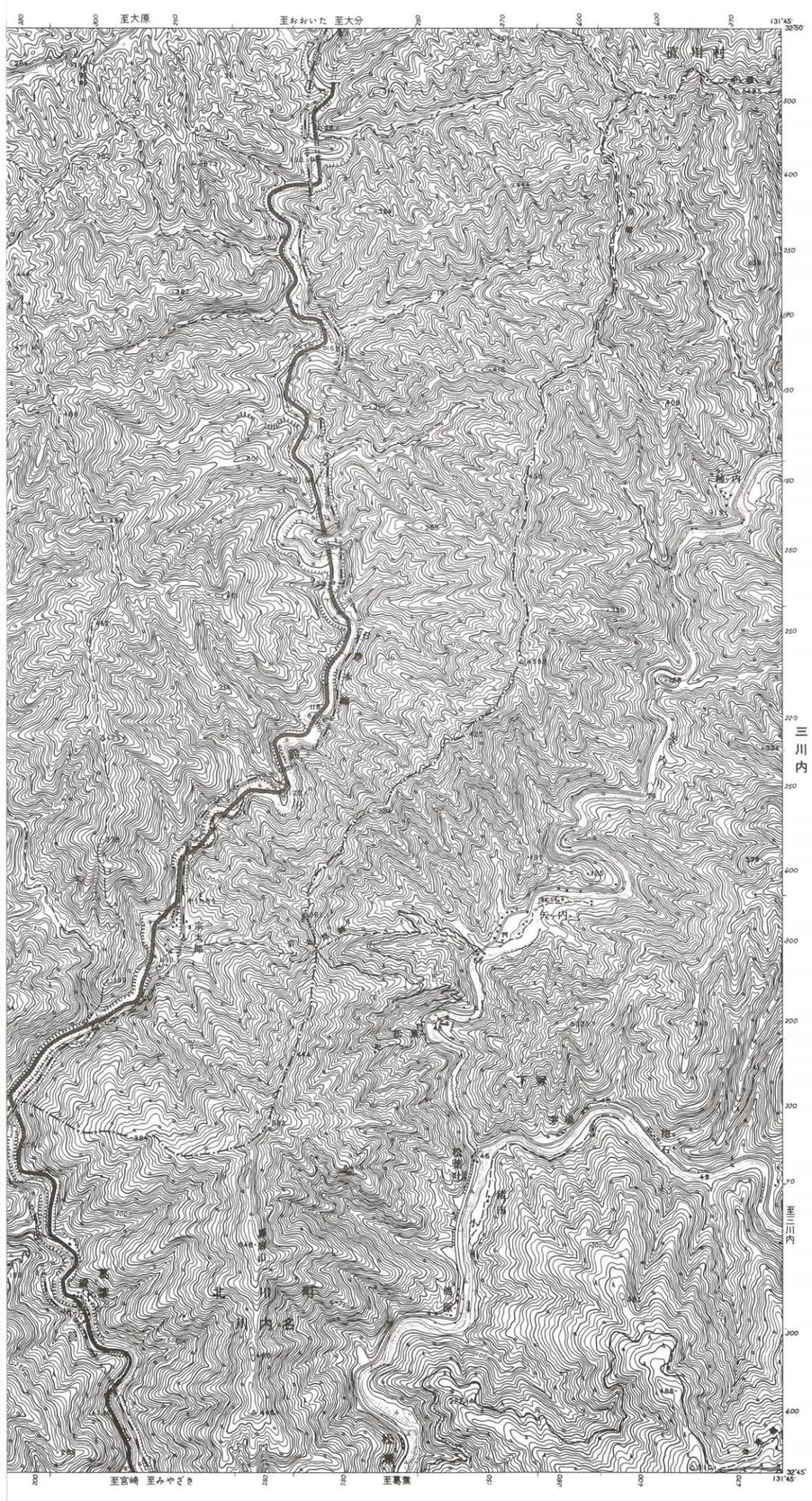

1 : 35,000

0　500　1,000　1,500m

5　木浦鉱山



1 : 35,000

0　500　1,000　1,500m

6　見立


小原
至小原
大分県
雄二方町
高平鉱山
本谷山
至三田井
祖母山
十根町
岩戸
岩戸寺
大菅
至日之影
至三田井
至木浦鉱山
木浦鉱山
北川町
1：35,000
0
500
1,000
1,500m

7　祖母山

豊後柏原
至竹田
至滝水
至草部
至高森
至三田井
至高千穂
至三田井
至小原
至竹田
熊本県
大分県
1～(1)
1～(2)
1～(7)
1～(9)
1～(10)
1～(11)
1～(13)
1～(14)
1：35,000
0
500
1,000
1,500m

8　高森


根子岳
至阿蘇
至峰
至大津
至大津
肥後吉田
至鞍返峠
祖母山
至高千穂
至河内
至河内
至小林
馬見原
至五ケ瀬
熊本県
宮崎県
1:35,000
0
500
1,000
1,500m

9　深島

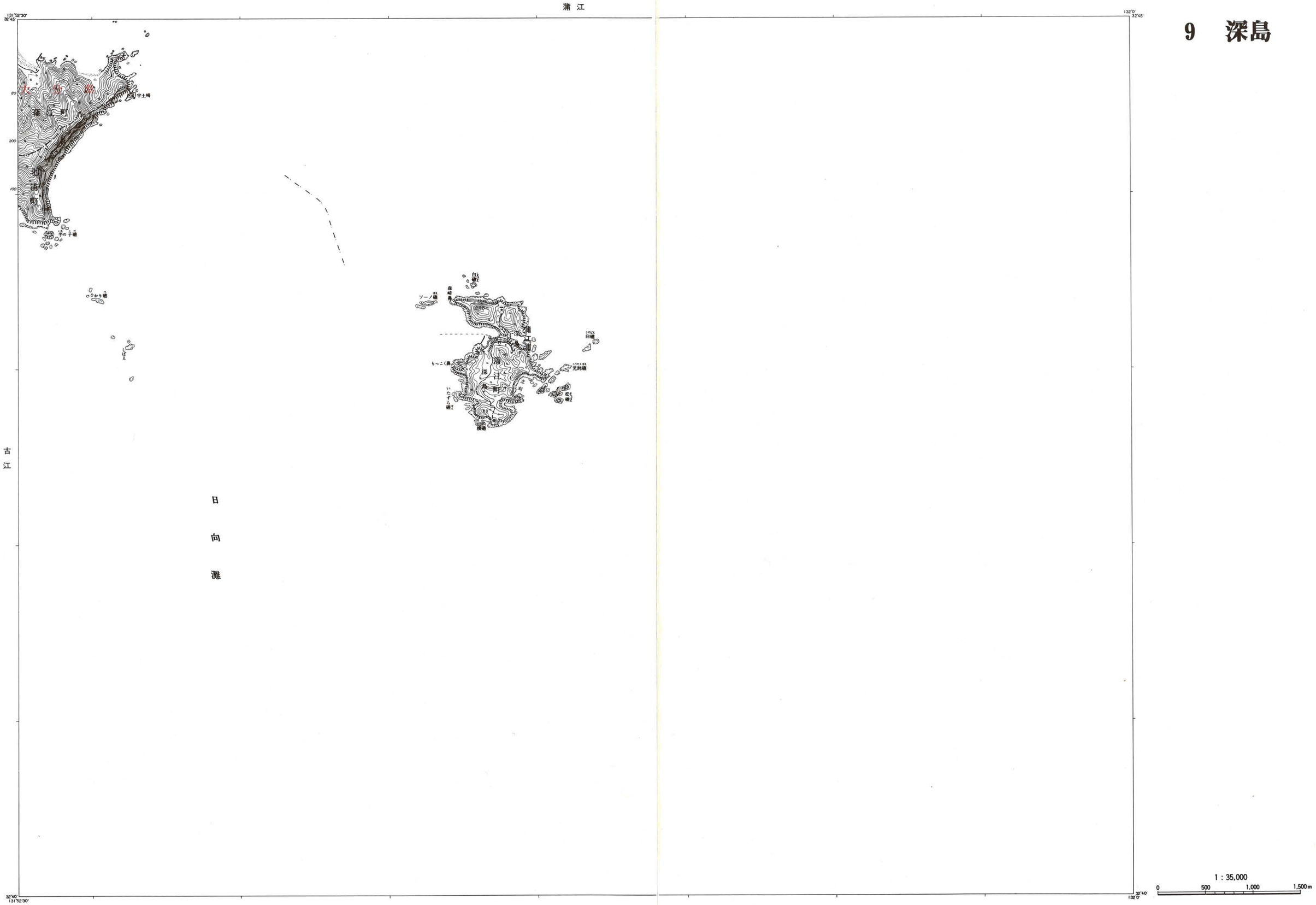
蒲江
131°52'30"
32°45'
132°0'
32°45'
平土崎
平の子礁
ひかり礁
ばば
ソーノ礁
森崎鼻
白礁
蒲江湖
蒲江
深江
もっこく鼻
いかすり礁
金礁
白礁
ごたくばな
児崎礁
松ヶ礁
古江
日向灘
32°40'
131°52'30"
32°40'
132°0'
1：35,000
0
500
1,000
1,500m

10　古江

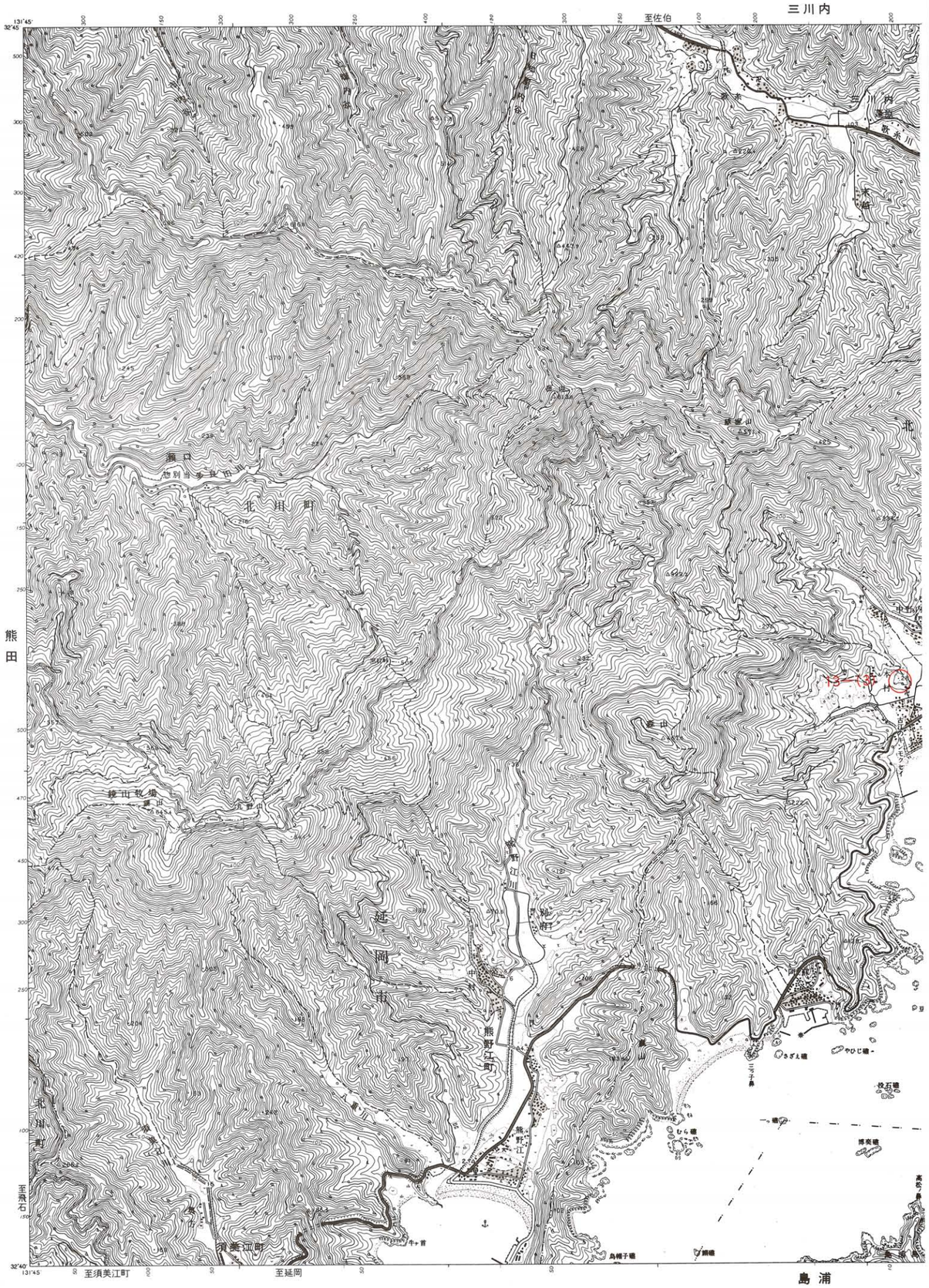
三川内
至佐伯
北川町
延岡南
熊野江町
須美江町
至須美江町
至延岡
島浦
熊田
至飛石

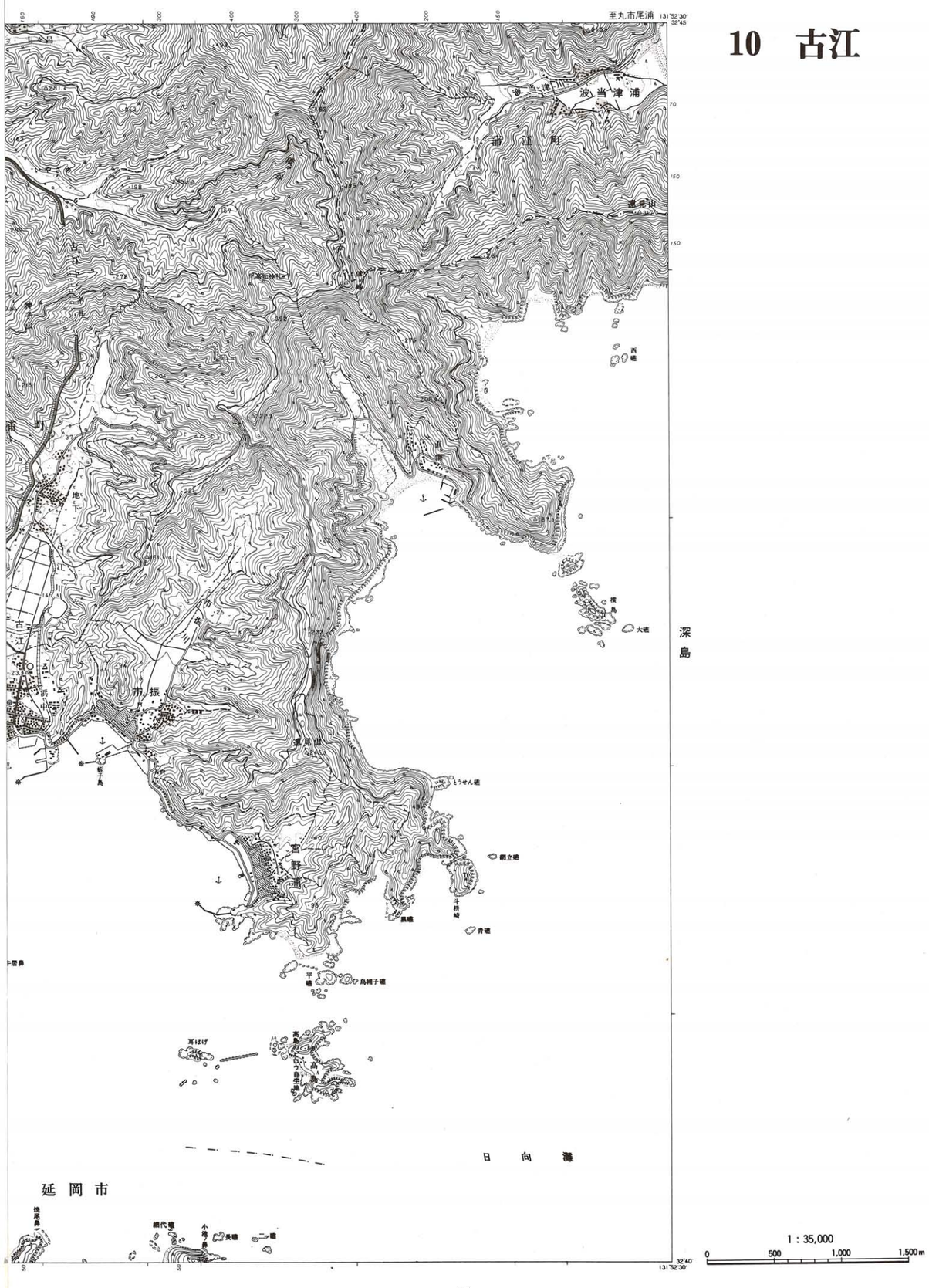
至丸市尾浦
波当津浦
浦江町
古江
市振
宮野浦
延岡市
日向灘
深島
1 : 35,000
0
500
1,000
1,500m

11　熊田

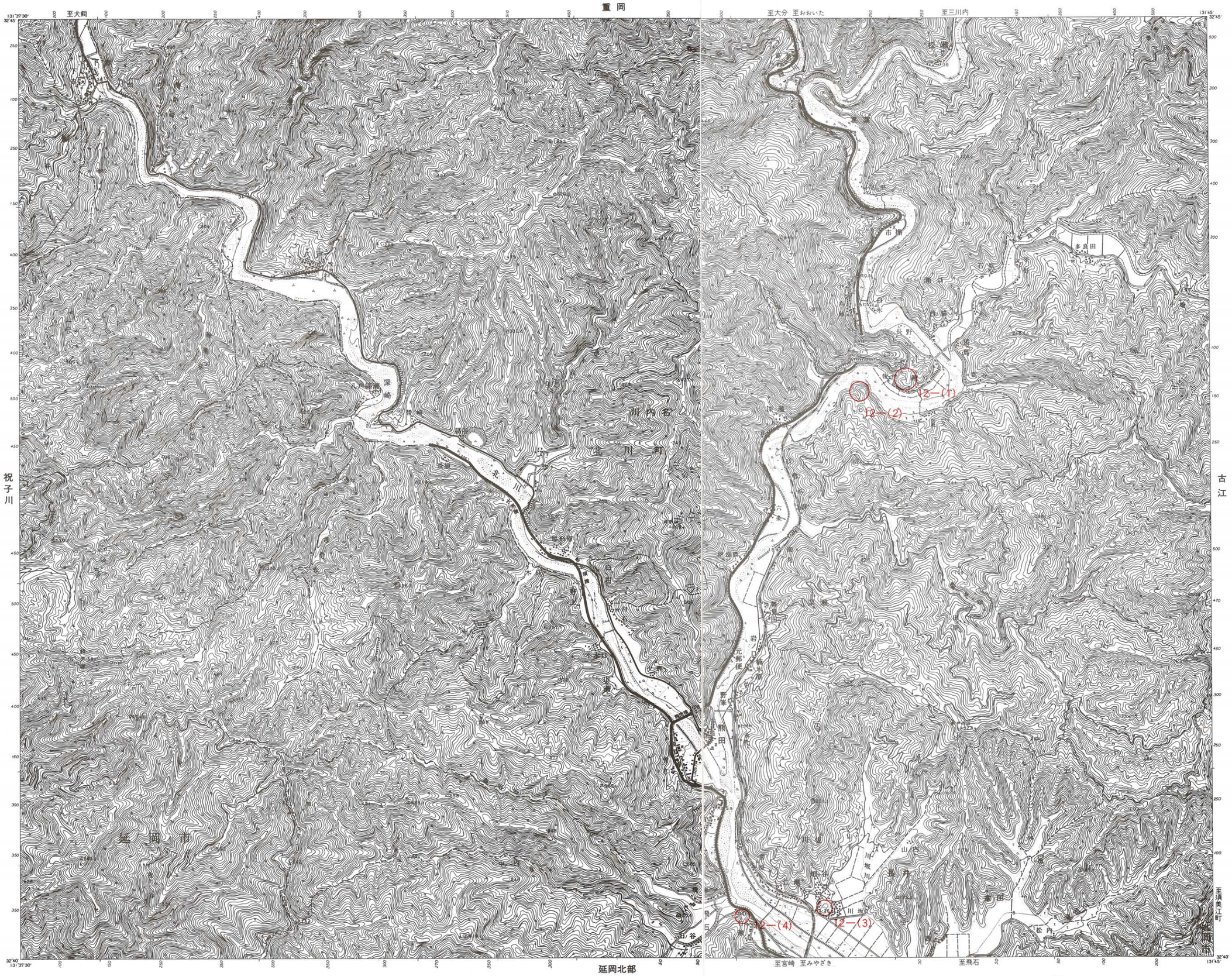
至大蔵
至大分 至おおいた
至三川内
至宮崎 至みやざき
至飛石
至須美江町
祝子川
古江
延岡市
北川町
熊田
多良田
12—(1)
12—(2)
12—(3)
12—(4)
延岡北部
1：35,000
0
500
1,000
1,500m

12　祝子川



13　大菅



1 : 35,000

0　500　1,000　1,500m