米沢市埋蔵文化財調査報告書　第60集

米沢遺跡地図

平成10年3月30日

米沢市教育委員会

序　文

米沢市の歴史は、長井氏、伊達氏、上杉氏といった豪族や藩主によって開拓されてきました。特に、慶長６年の上杉氏入部後は、大規模な城下町の整備がなされ、現在の城下町米沢の礎になったことは、皆様ご承知のとおりであります。さらに時代をさかのぼれば、近年の調査研究によって旧石器時代から中世に至る 656箇所の遺跡が確認されており、この地に住み、連綿たる歴史を刻んできた先人の生の営みが明らかになってきております。

特に、我国最長の43.5mの大型竪穴住居跡が検出された一ノ坂遺跡は、石器製作を専門に行なっていた工房集落遺跡として、平成９年７月28日付けで国の史跡に指定されています。他にも、東北最大級の前方後方墳である寳領塚古墳や約 200基の古墳が群集する戸塚山古墳群、県内最大級の縄文中期の集落跡の台ノ上遺跡、県内最大の山城とされる舘山城、鷺城などはいずれも本市を代表する遺跡です。

このように郷土米沢市には、先人が残した数多くの文化遺産があります。こうした多くの文化遺産が国民共有の財産であることを認識し、貴重な文化財として、その保護・保存を行い、後世に継承していくことは、わたしたち一人一人に課せられた重大な任務と考えています。

米沢市教育委員会では、これまで、こうした重責を担うにあたり、昭和61年に遺跡地図の初版を刊行し、補正を加えながら、関係機関をはじめ多くの方々に遺跡の存在をお知らせしてまいりました。

今回刊行する遺跡地図は、文化庁並びに山形県文化財課のご指導をいただきながら、遺跡の範囲を明確にするために１万分の１の縮尺を採用し、検索しやすいＡ３版として新たに整備充実を図ったものです。

この冊子が多くの方々に活用され、文化財愛護精神の醸成に貢献できますならば、望外の喜びとするものであります。

最後に、本市文化財保護行政の推進に対し、関係各位のなお一層の助言、ご協力をお願い申し上げ、ごあいさつとします。

平成10年３月30日

米沢市教育委員会
教育長　相　田　　實

凡　例

1．本書は、平成９年度の国庫補助事業の一環として作成したものである。

2．本書の目的は、本市内に所在する埋蔵文化財包蔵地を周知し、その保護・活用を図るものである。

3．使用図は、平成６年度に米沢市が作成した縮尺１／10,000（全11図）を基にして、遺跡地図用に分割したものを使用した。

4．本書は、昭和50年～昭和56年に「まんぎり」会が分布調査を実施した資料を基に、米沢市教育委員会が実施した昭和57年～昭和60年の再調査と、昭和62年～平成９年までの国庫補助事業「遺跡詳細分布調査」の成果に、昭和63年～平成６年に実施された「山形県中世城館遺跡」の調査結果を加えたものを集約したものであり、「米沢市遺跡地図」昭和61年３月作成、同昭和62年10月調整、同昭和63年11月調整、同平成２年３月調整の遺跡地図を基本としている。

5．遺跡の分布状況を明確にするために、主要河川毎に集約し、次の様に分類しているが、必ずしも地質や地形に沿ったものではない。

Ａ－梓川流域の遺跡群	Ｂ－刈安川流域の遺跡群	Ｃ－前川流域の遺跡群
Ｄ－羽黒川流域の遺跡群	Ｅ－松川流域の遺跡群	Ｆ－笹野山遺跡群
Ｇ－大樽川流域の遺跡群	Ｈ－綱木川流域の遺跡群	Ｉ－鬼面川流域の遺跡群
Ｊ－最上川流域の遺跡群	Ｋ－小樽川流域の遺跡群	Ｌ－太田川流域の遺跡群
Ｍ－落合川流域の遺跡群	Ｎ－その他の遺跡群	

6．地名表に記載した遺跡には文献番号・図面番号を明記し、文献に関しては、巻末に一括表記している。時代区分は、旧石器・縄文・弥生・古墳・奈良・平安・中世と分類し、さらに詳しい時期の判明した遺跡については、縄文（前期）、古墳（中期）のように表記した。

7．表記載の遺構・遺物発掘調査に関しては、ａ＝調査年度・調査主体　ｂ＝調査期間　ｃ＝調査面積　ｄ＝検出遺構　ｅ＝出土遺物とし、報告書に掲載してある詳しい数量や時期を明記した。調査が複数の場合は、①～⑨とそのつど細分掲載した。

8．地図に掲載された埋蔵文化財包蔵地は、表示の形態を問わず、周知の遺跡としてとり扱われる。ただし、開発等に係わる緊急調査を実施した遺跡の範囲と既に破壊された遺跡に関しては、除外される。その旨、地図に図示している。

9．周知の遺跡内で土木工事をしようとする場合は、工事着手の60日前までに、文化庁長官に届け出ることが文化財保護法によって義務づけられている。また、大規模開発（米沢市では概ね1,000㎡前後）に関しては、遺跡の有無に係わらず開発着手前に試掘等による遺跡分布の事前調査を実施する旨の指導を行なっている。

10．周知の遺跡内で国及び地方公共団体（国の機関等）が工事を実施する場合は、事前に土木工事の通知書を文化庁長官に提出することになっている。この場合、長官は埋蔵文化財の保護上特に必要があると認めるときは、前記の機関等に対し、協議を求めるべき旨の通知をすることができる。

11．本書は、今後の追加調査等により、さらに正確な遺跡地図として整備を図るため、各頁単位に加除整理が可能な装丁とした。

12．本書の作成は、手塚　孝が担当し、菊地政信・月山隆弘が補佐した。編集は手塚、責任校正は山本卯がその任務にあたった。

調査体制・調査協力・調査指導

1．昭和50年～昭和56年度分布調査
調 査 主 体　　まんぎり会（代表　手塚　孝）
調査参加者　　加藤　稔　橋爪　健　手塚　孝　菊地政信　佐藤洋行　松尾秀樹

2．昭和57年～昭和60年度分布調査
調 査 主 体　　米沢市教育委員会
調 査 総 括　　山口和男（昭和56年・57年）　黒田信介（昭和58年・59年）　舟山文司（昭和60年）　安部敏夫（昭和61年）　社会教育課長
調 査 担 当　　手塚　孝
調 査 主 任　　菊地政信　橋爪　健　亀田昊明　金子正廣
調査副主任　　村山正市　亀田昊明
調　査　員　　佐藤正四郎　佐々木誠広　赤木美智夫　小松佳子　樋口真紀
調査補助員　　門脇耕一　中島正己　堤佳代子　佐藤弘則佐藤嘉広　町田恵美子　高橋亜貴子　原　三郎

3．遺跡詳細分布調査（国庫補助事業）
調 査 主 体　　米沢市教育委員会
調 査 総 括　　安部敏夫（昭和62年）　桜井三男（昭和63年）　二宮幸雄（平成元年）　社会教育課長　小関　薫（平成２年・３年）　木村琢美（平成４年・５年）舟山豊弘（平成６年～現在）　文化課長
調 査 担 当　　手塚　孝（昭和62年～現在）
調 査 主 任　　菊地政信（昭和62年～現在）金子正廣（昭和62年～平成元年）
山田　隆（平成２年）月山隆弘（平成３年～現在）
調査副主任　　赤木博幸　石渡　肇（平成２年）
調査補助員　　宍戸則昭（昭和62年）小林理香（昭和63年～平成２年）

4．山形県中世城館址調査
調 査 主 体　　山形県教育委員会
調 査 期 間　　昭和63年～平成７年
調 査 委 員　　手塚　孝（東南置賜地区担当委員）
調　査　員　　橋爪　健　菊地政信　金子正廣　山田　隆　月山隆弘　佐藤弘則
手塚　孝（米沢市担当調査員）

5．米沢市埋蔵文化財巡回調査員
調 査 主 体　　米沢市教育委員会
調 査 期 間　　平成元年～現在
調 査 担 当　　文化課文化財係
調　査　員　　橋爪　健　水野　哲　長谷部優　中村幸男　佐藤弘則

6．調査協力
加藤　稔　川崎利夫　橋爪　健　佐藤文衛　佐藤　久　石山忠美　桑原仁助　阿部一弥　横山　孝　佐藤保栄　浜田善弘　大沼孝碩　町田　忠　高橋礼子　佐藤俊一　遠藤庄四郎　山田誠二郎　赤木伊勢吉　遠藤栄吉　後藤正則　高野創平　鶴巻　哲　八巻　隆　小池一志　中村幸男　佐々木雅之　本田伊勢雄　本田勢治　鈴木　守　佐藤和男　佐藤俊一　大乗寺健　遠藤次郎　梅津長雄　遠藤新一　黒田和弘　高橋澄次　高橋安夫　長谷川くに子　我妻　實　小野吉天　鎌田恵治　坂野隆次郎　神保豊彦　鈴木　仁　水野　哲　安部　登　安部三十郎　雨田孝英　唐沢正司　鈴木新一　我妻清一　我妻源一郎　渡部石材店　窪田地区寶領塚古墳史跡保存会　㈱日本防災　㈱米沢住宅産業　青森県埋蔵文化財センター　大蔵省東北財務局山形財務事務所　㈱中村建設　㈱吉田建設　㈱前田建設工業・日本国土開発建設工事企業体　〔順不同・敬称略〕

7．調査指導　　文化庁　山形県教育委員会

遺跡地図の表記法

1．遺跡地図では、遺跡の範囲を赤の実線で示し、既調査の範囲を斜線で調査の対象範囲を表記した。また、調査箇所については、坪堀等の試掘箇所は除いたものもあるが、できるだけ加えるように努めた。

2．調査以外で消滅した遺跡については、波線で遺跡の範囲を示した。
ただし、舘山平城（遺跡No G－527）に関しては、遺跡範囲が不明確なことからあえて波線で表記している。下図参照。

3．遺跡の範囲は、分布調査・試掘調査等の現地調査を実施した上での判断であるが、地下に埋蔵されているため、表記範囲は確定的なものではない。

4．地図上の数字は、後表の遺跡番号と一致するが、河川による分類は割愛している。

5．縮尺１万分の１で統一した。

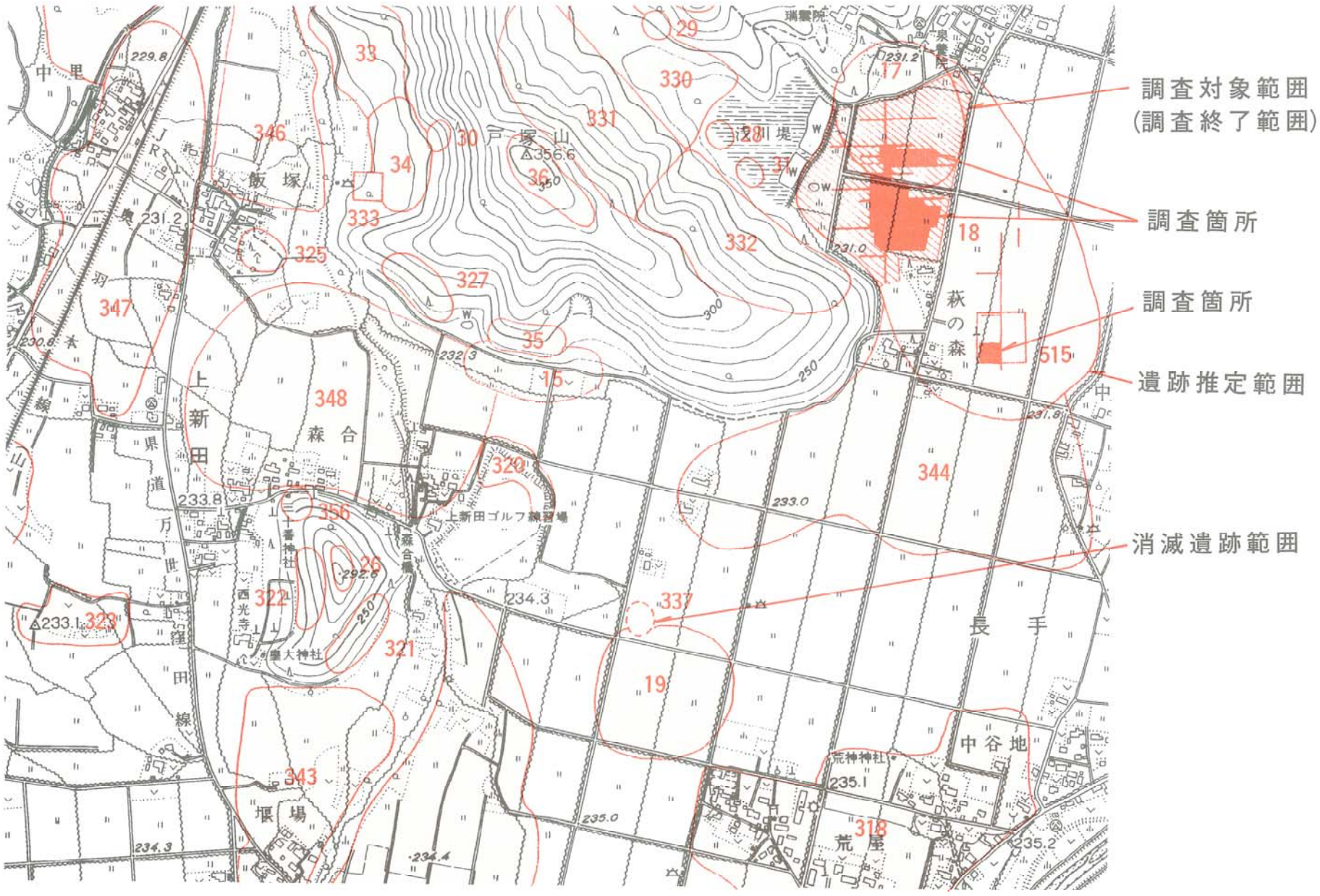

地図表記例

実線は遺跡の推定範囲

米沢遺跡地図 1

	1	2
4	5	6

-63.5　-61.0　-220.5

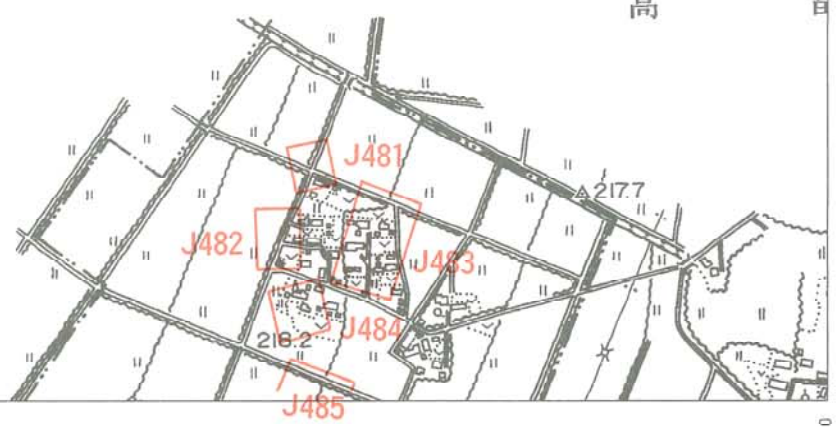

-224.0

-63.5　-61.0

1：10000

米沢遺跡地図２

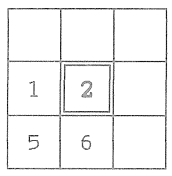



1：10000

米沢遺跡地図３

1：10000

米沢遺跡地図４

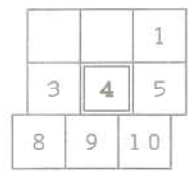

1：10000

米沢遺跡地図５

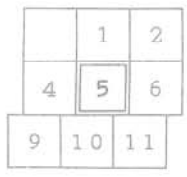

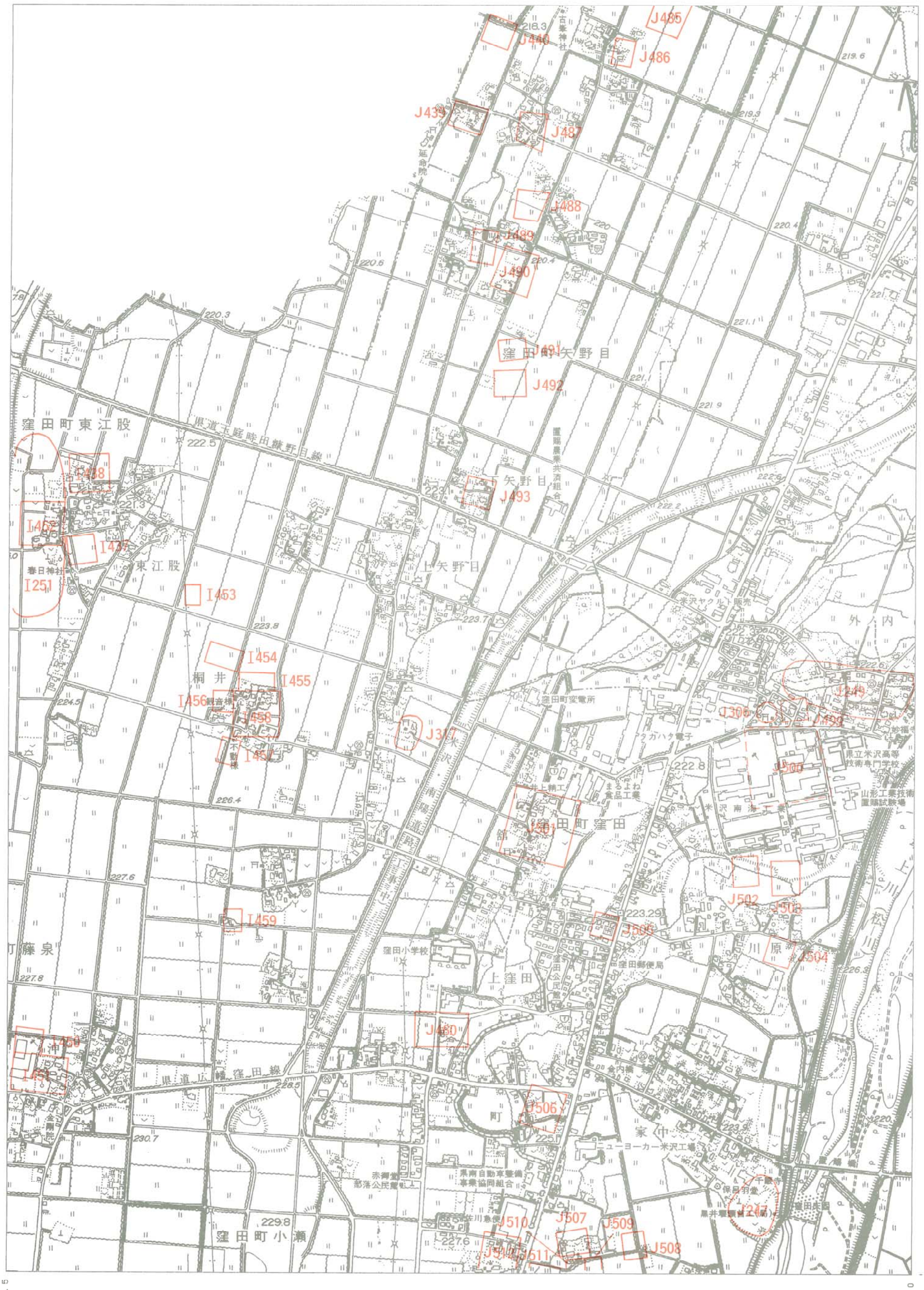

1：10000

米沢遺跡地図 6

1	2	
5	6	
10	11	12

-61.0　-58.5　-224.0

-61.0　-58.5　-227.5

1 : 10000

米沢遺跡地図７

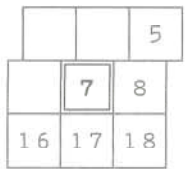

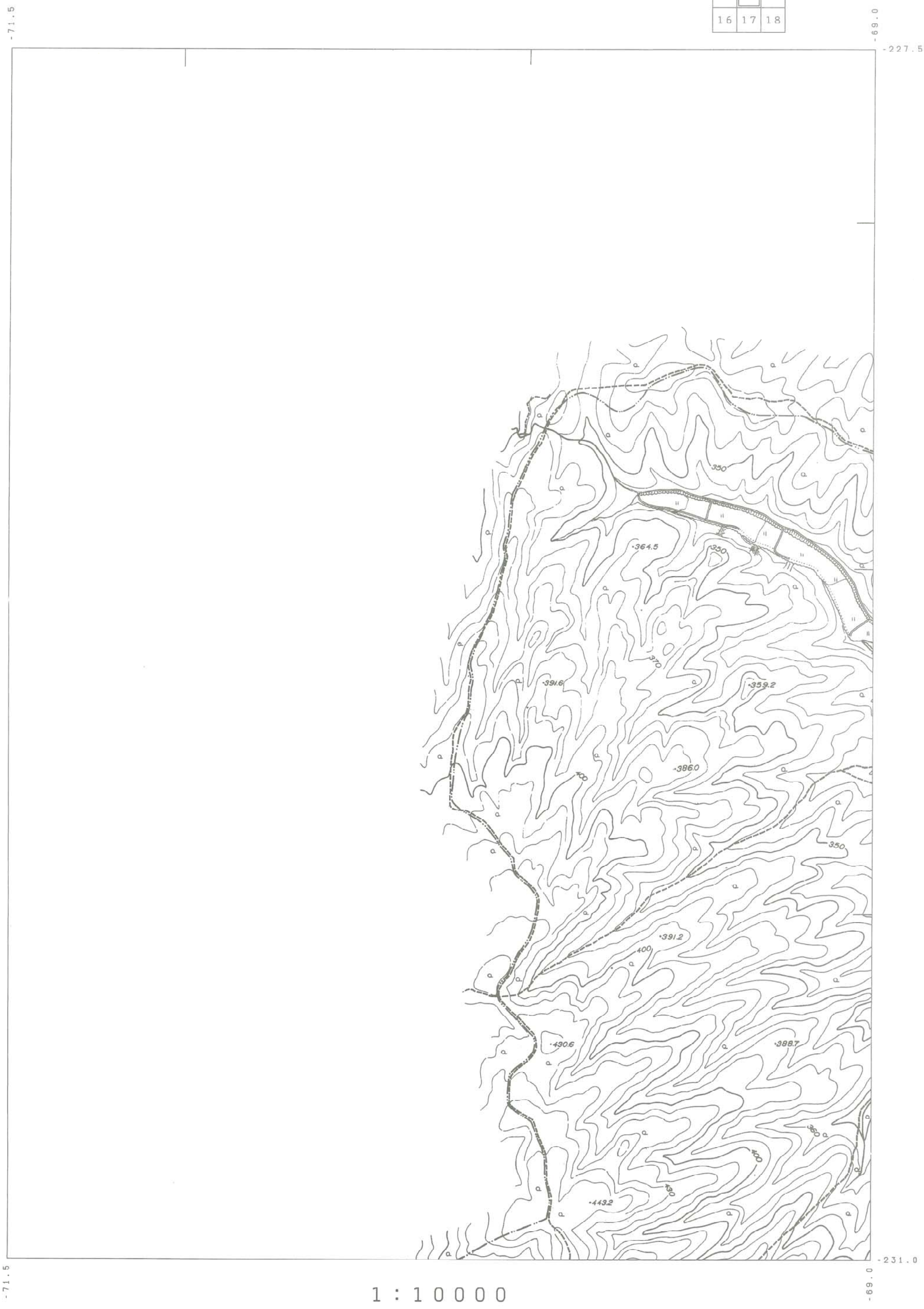

1：10000

米沢市遺跡地図８

	3	4
7	8	9
17	18	19

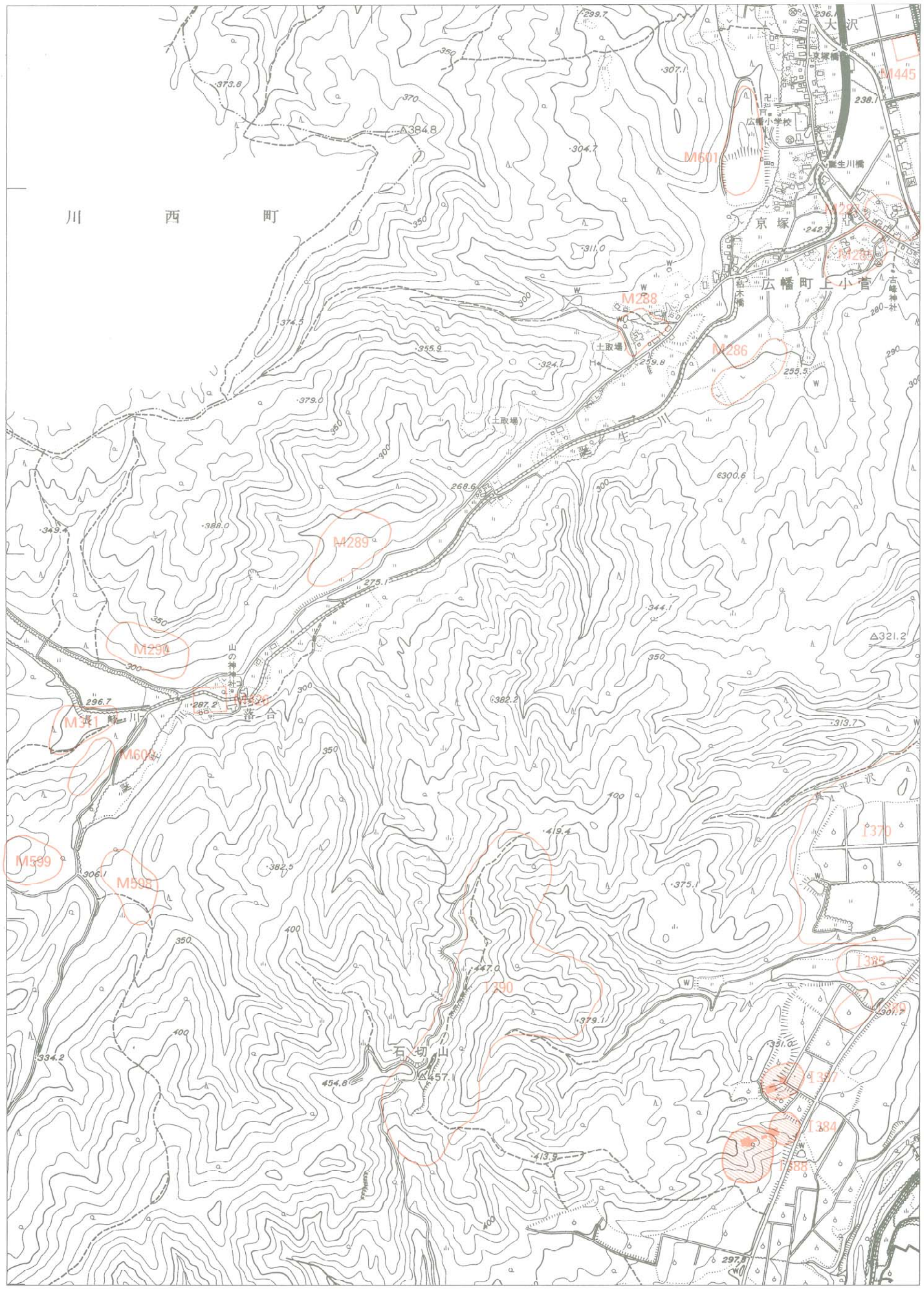

1：10000

米沢遺跡地図９

3	4	5
8	9	10
18	19	20

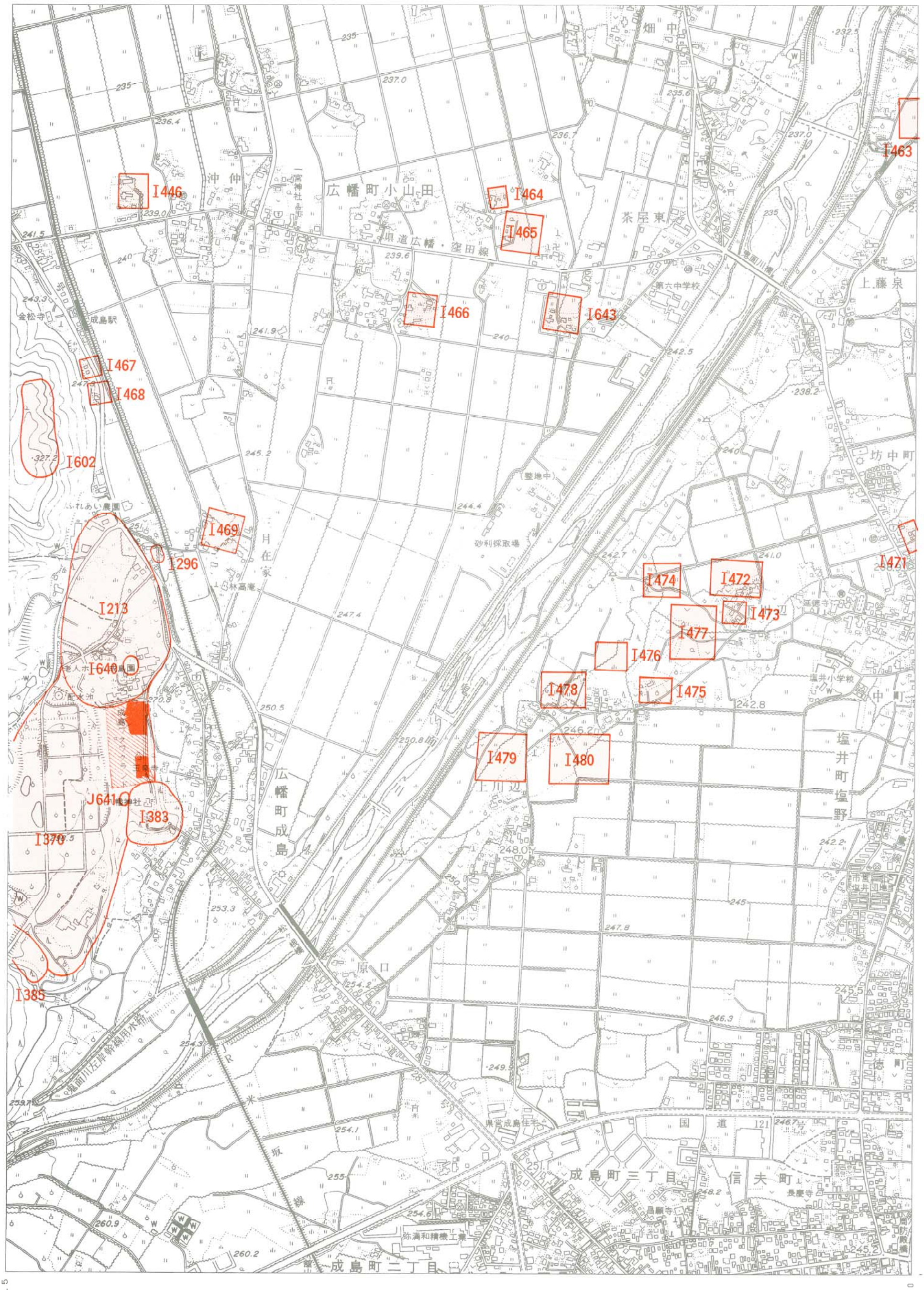

1：10000

米沢遺跡地図１０

4	5	6
9	10	11
19	20	21

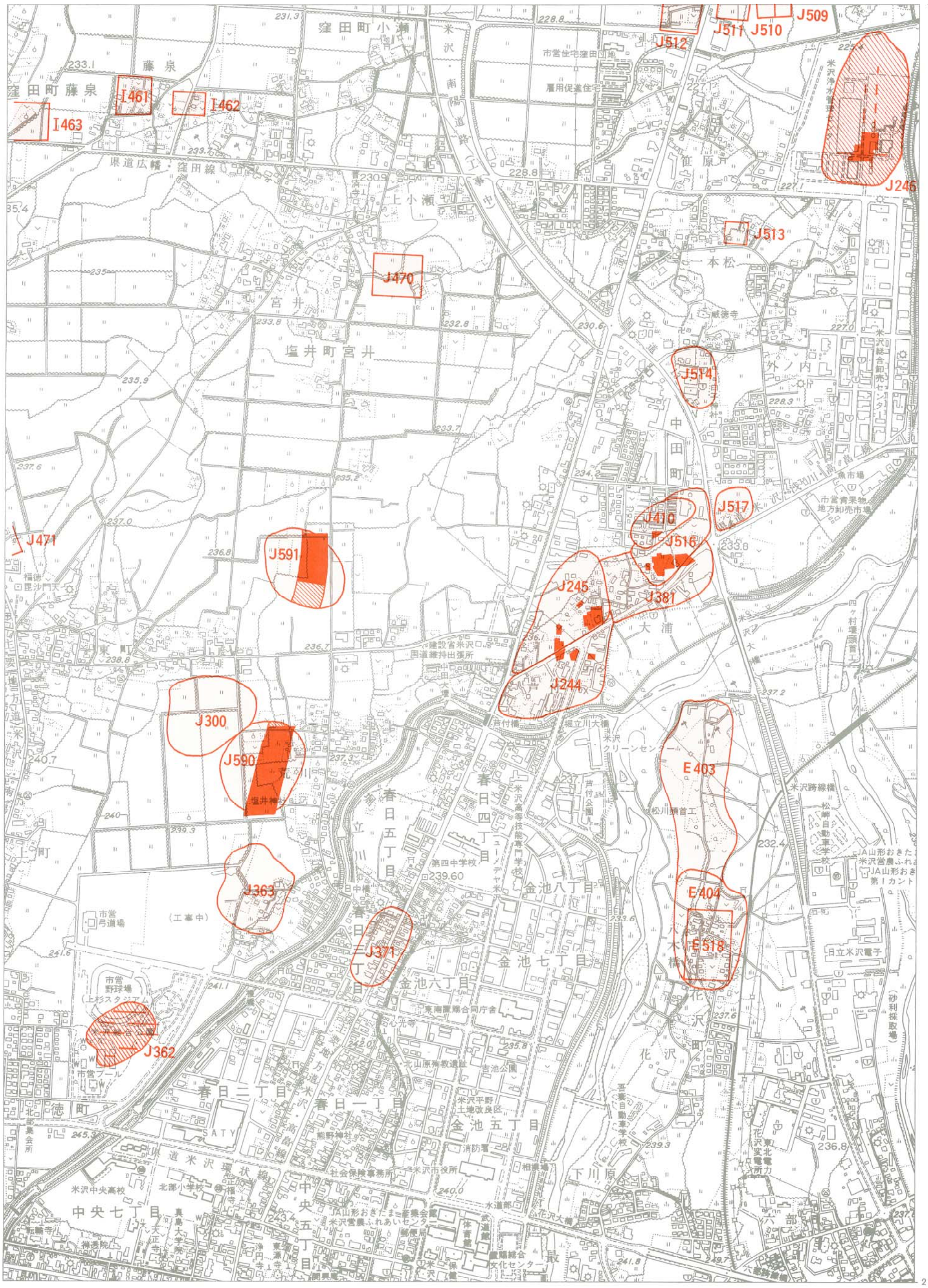

1：10000

米沢遺跡地図１１

5	6	
10	11	12
20	21	22

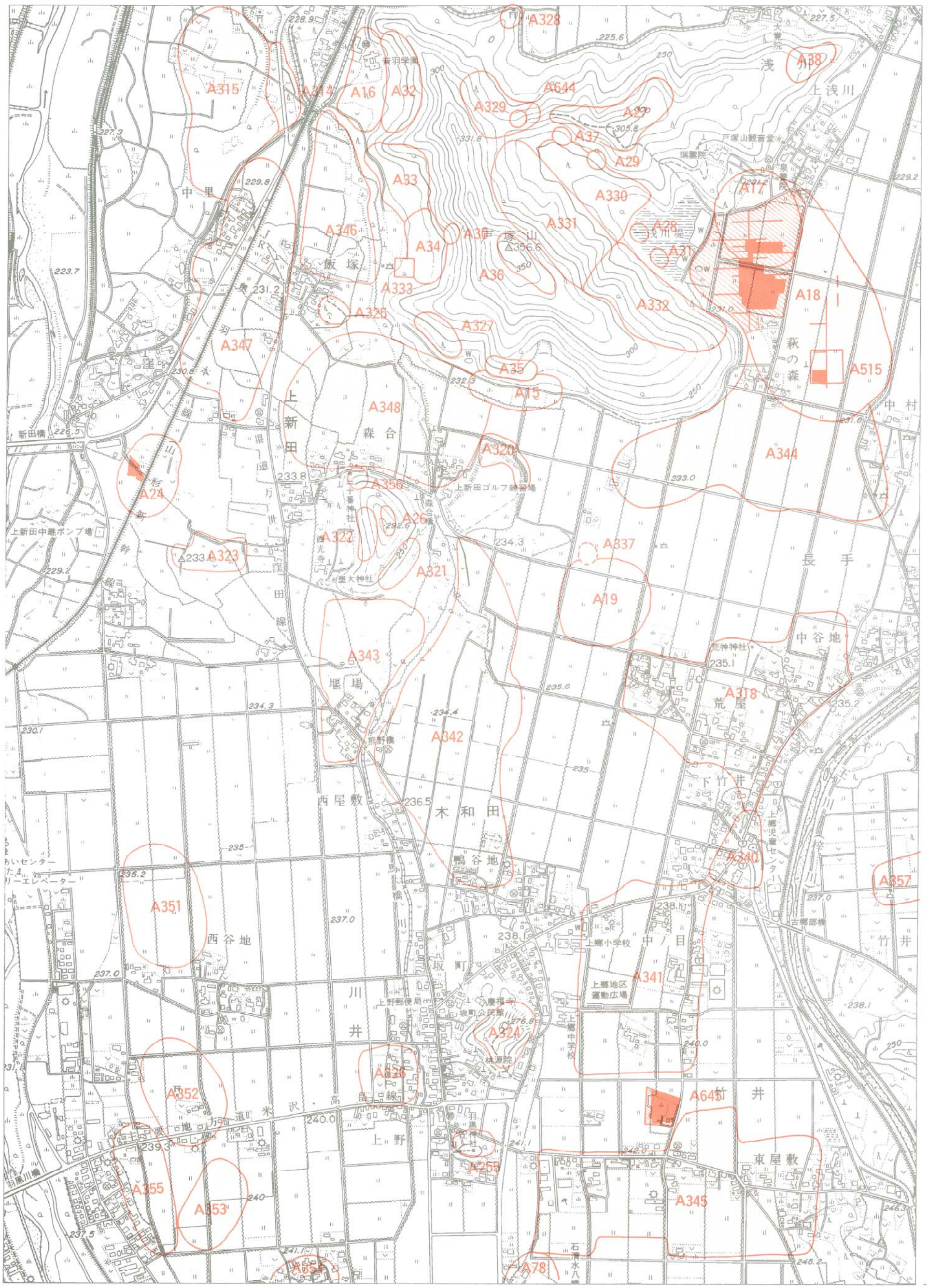

1：10000

米沢遺跡地図１２

6		
11	12	13
21	22	23

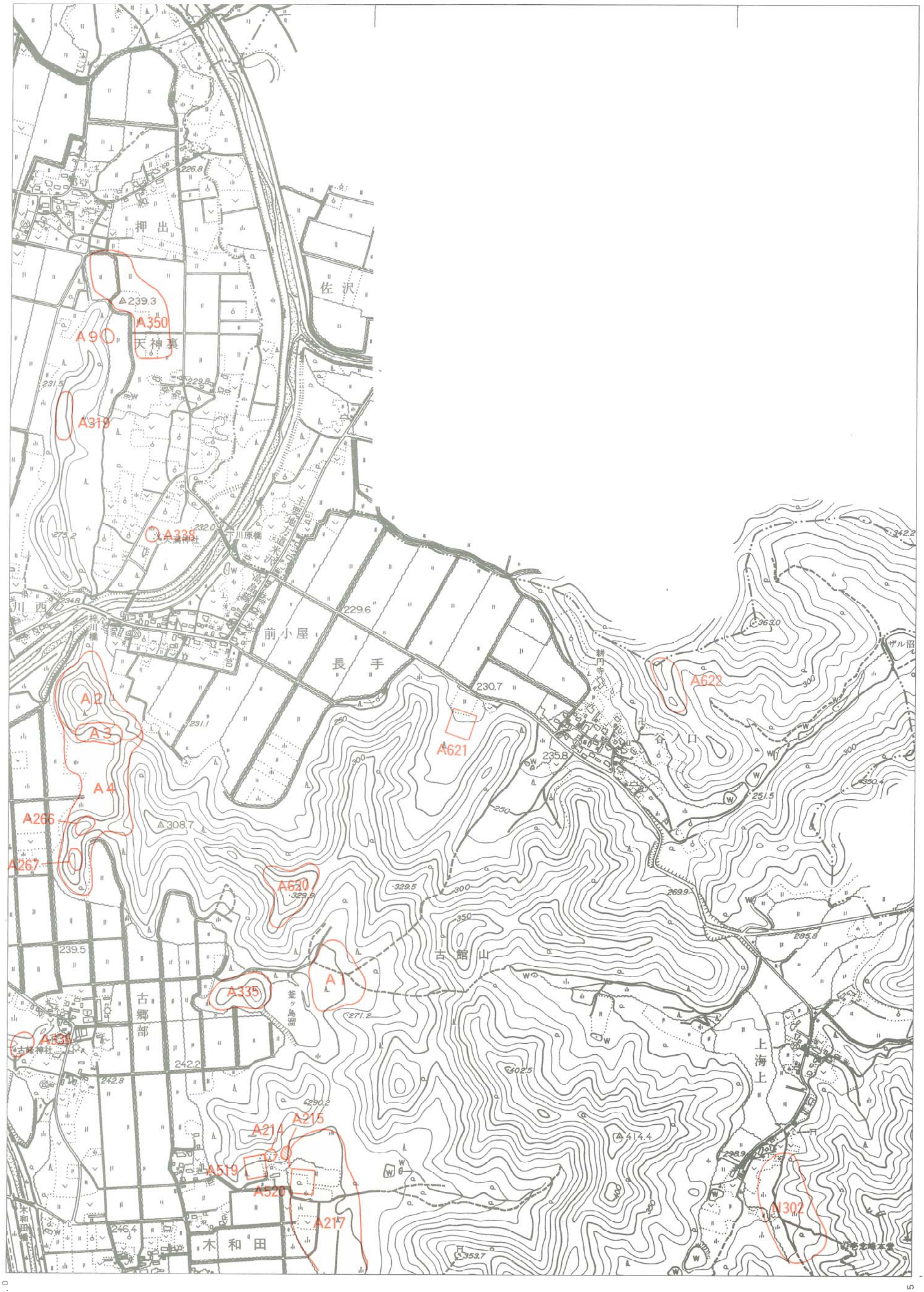

1：10000

米沢遺跡地図１３

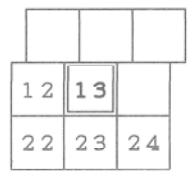

-56.5

-54.0

-227.5

-231.0

-56.5

-54.0

1：10000

米沢遺跡地図１４

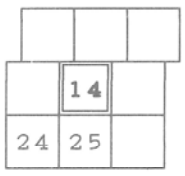



1：10000

米沢遺跡地図１５

	15	16
26	27	28

-76.5

-74.0

-231.0

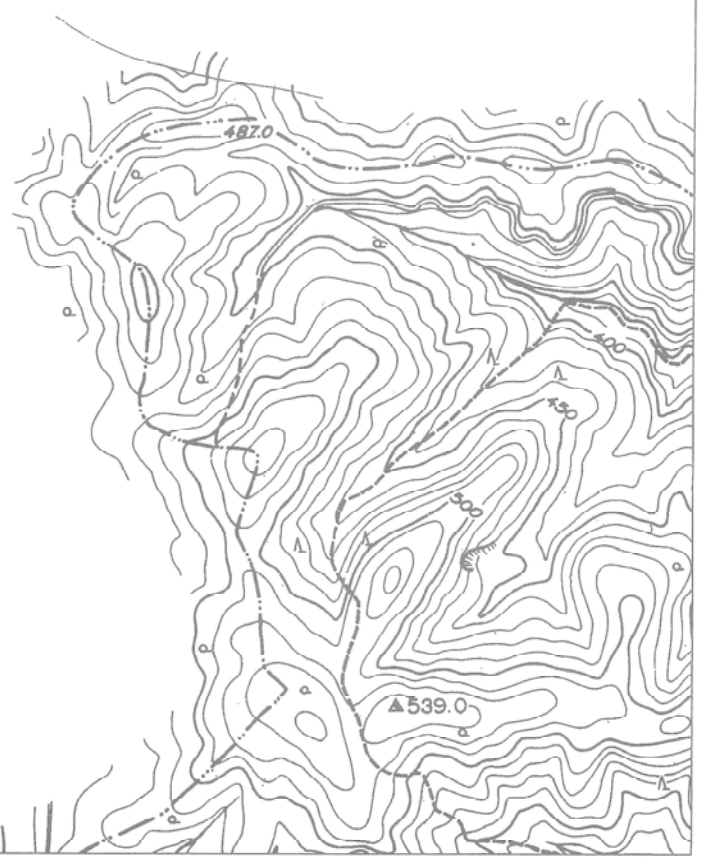

-234.5

-76.5

-74.0

1：10000

米沢遺跡地図１６

		7
15	16	17
27	28	29

-74.0　-71.5　-231.0

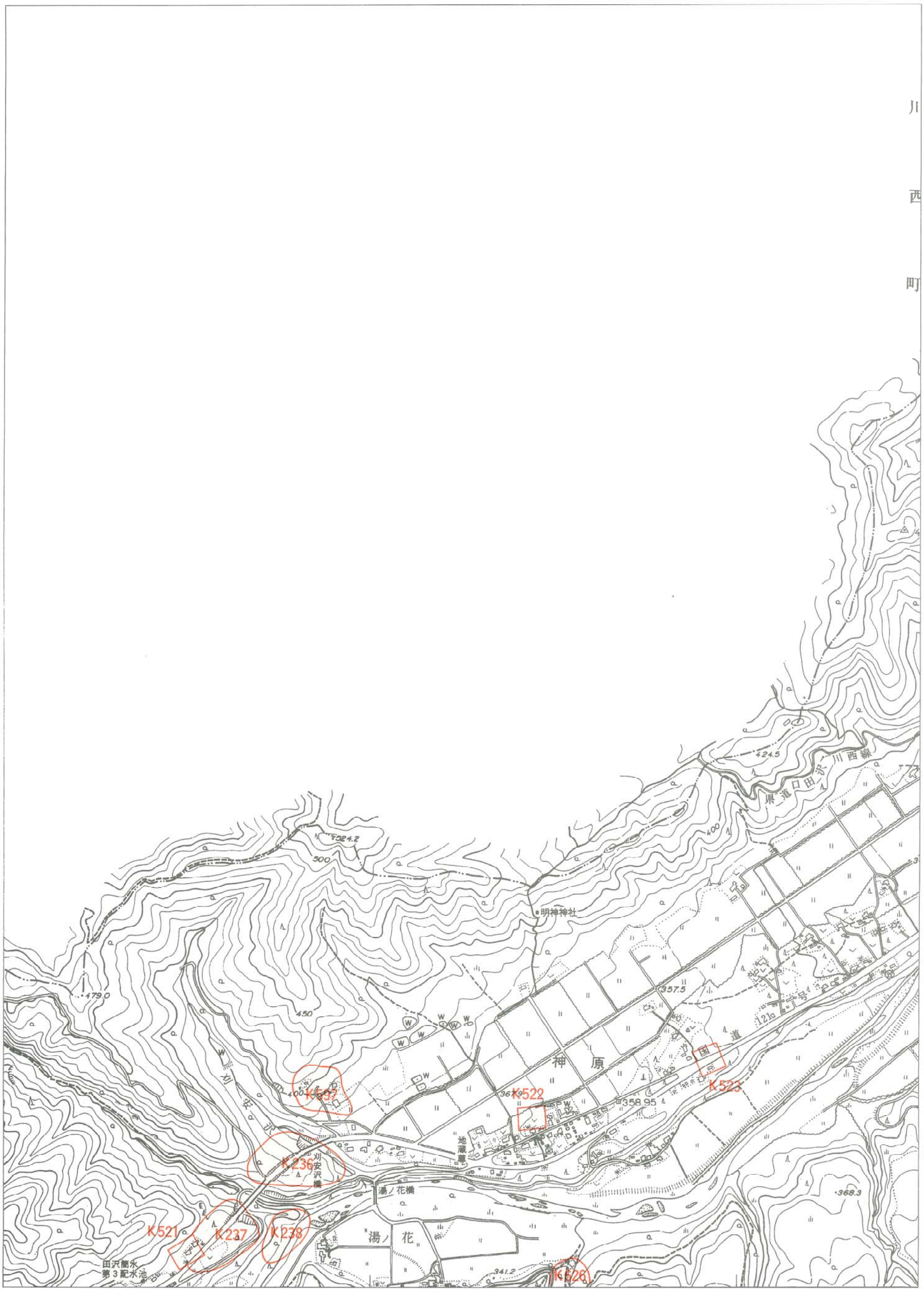

-234.5

-74.0　-71.5

1：10000

米沢遺跡地図１７

	7	8
16	17	18
28	29	30

-71.5　-69.0

-231.0

-234.5

-71.5　-69.0

1：10000

米沢遺跡地図１８

7	8	9
17	18	19
29	30	31

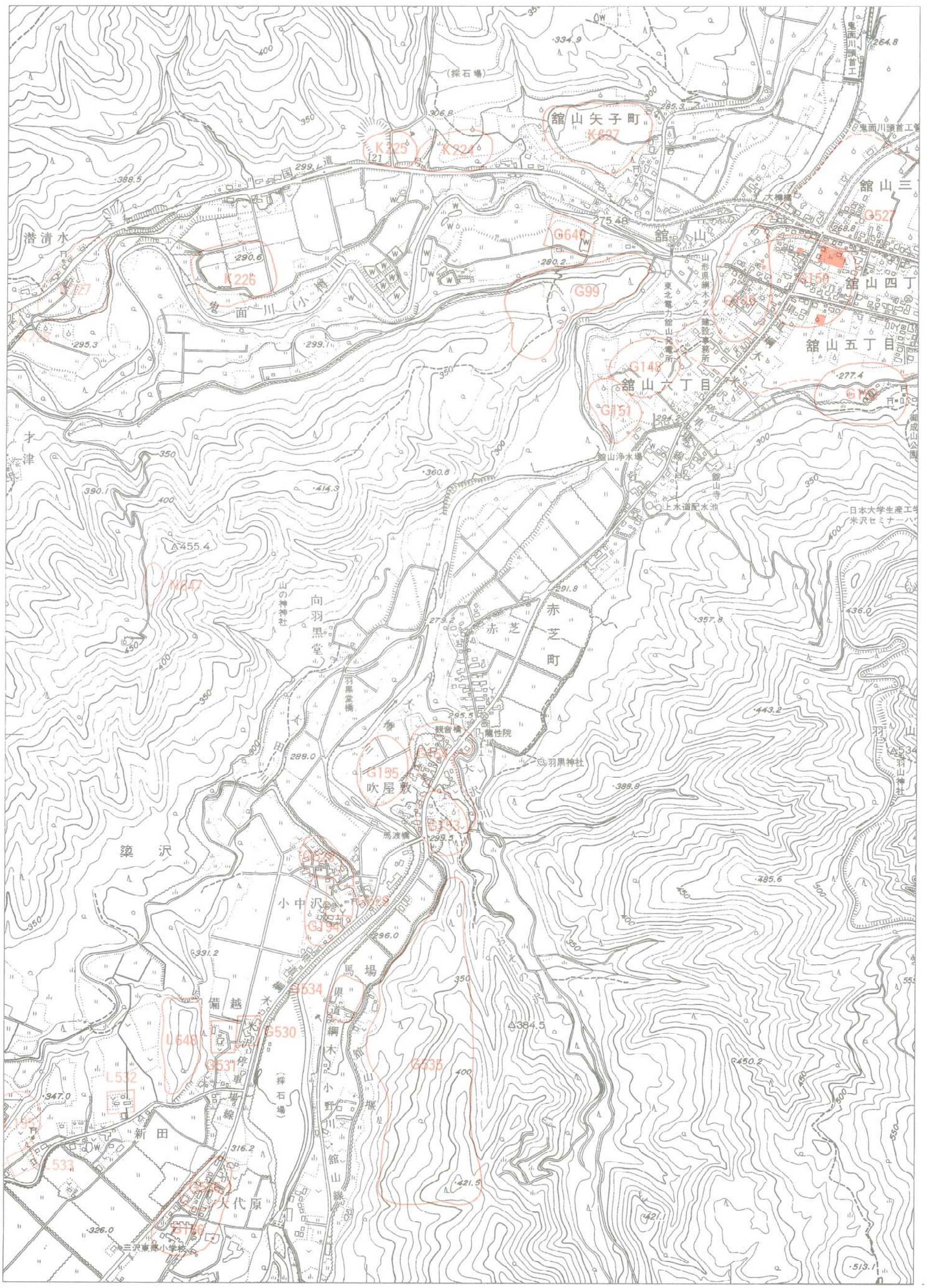

1：10000

米沢遺跡地図１９

8	9	10
18	19	20
30	31	32

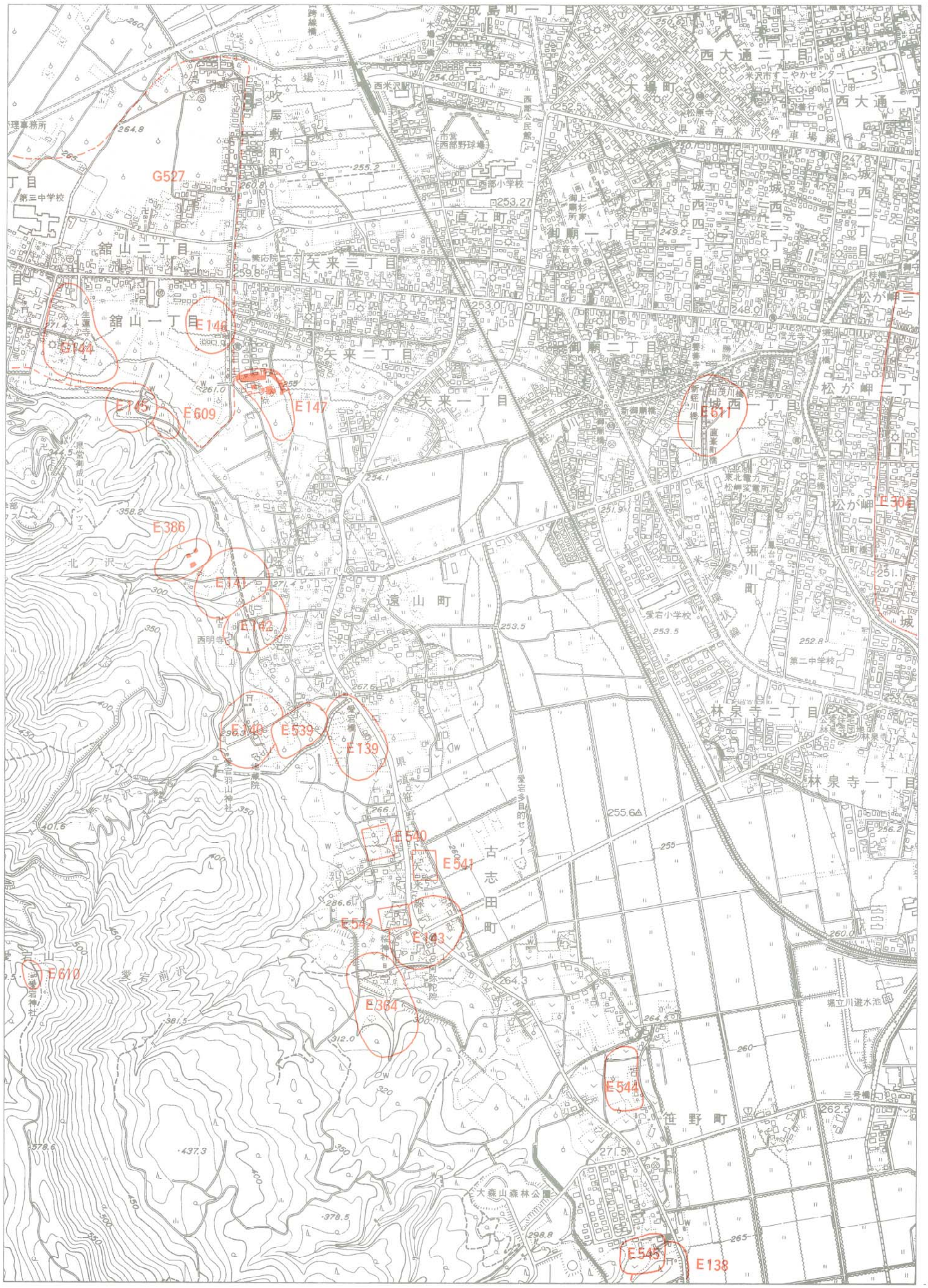

1：10000

米沢遺跡地図２０

9	10	11
19	20	21
31	32	33

1：10000

米沢遺跡地図２１

10	11	12
20	21	22
32	33	34

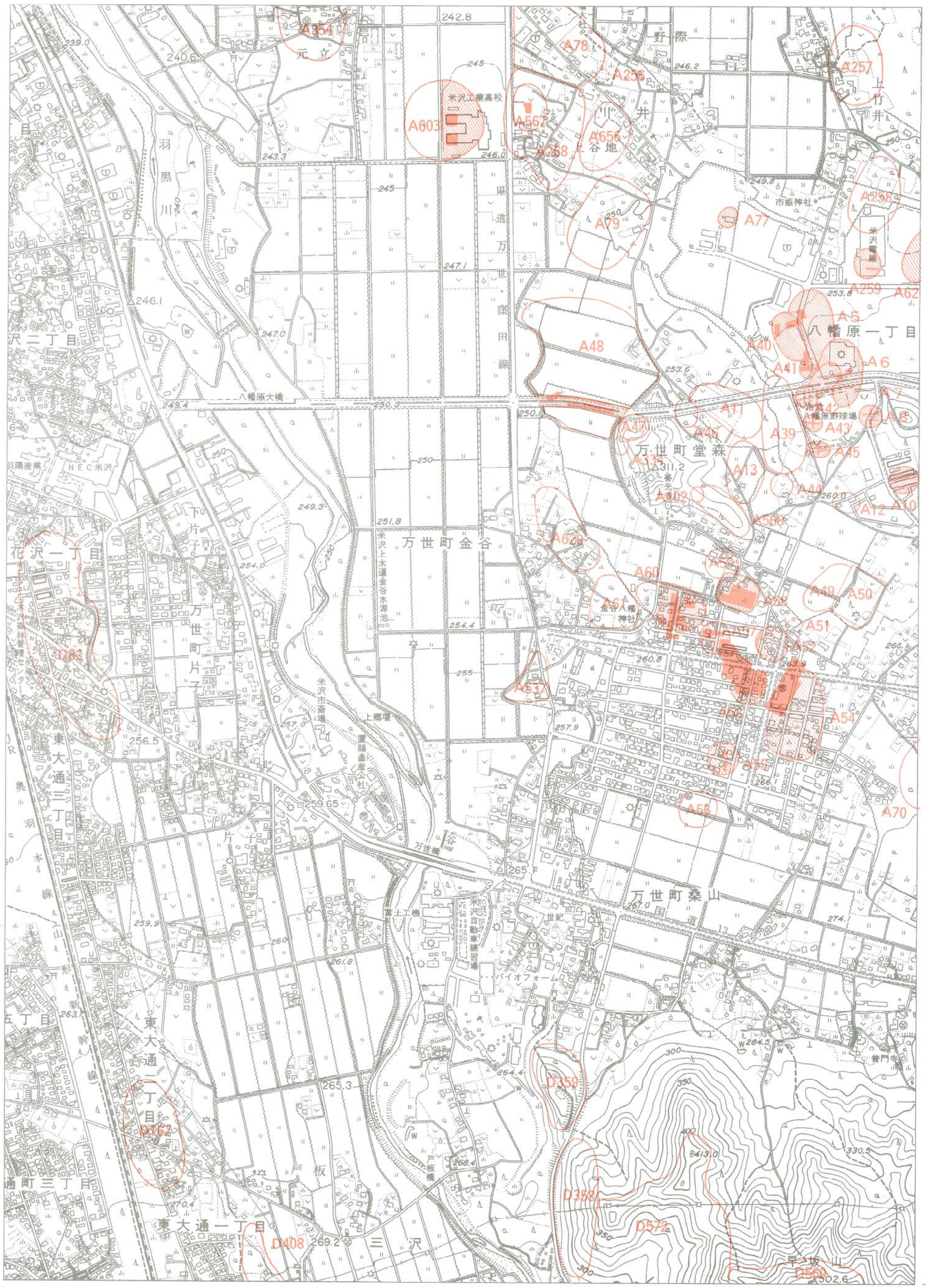

米沢遺跡地図２２

11	12	13
21	22	23
33	34	35

-59.0　-56.5　-231.0

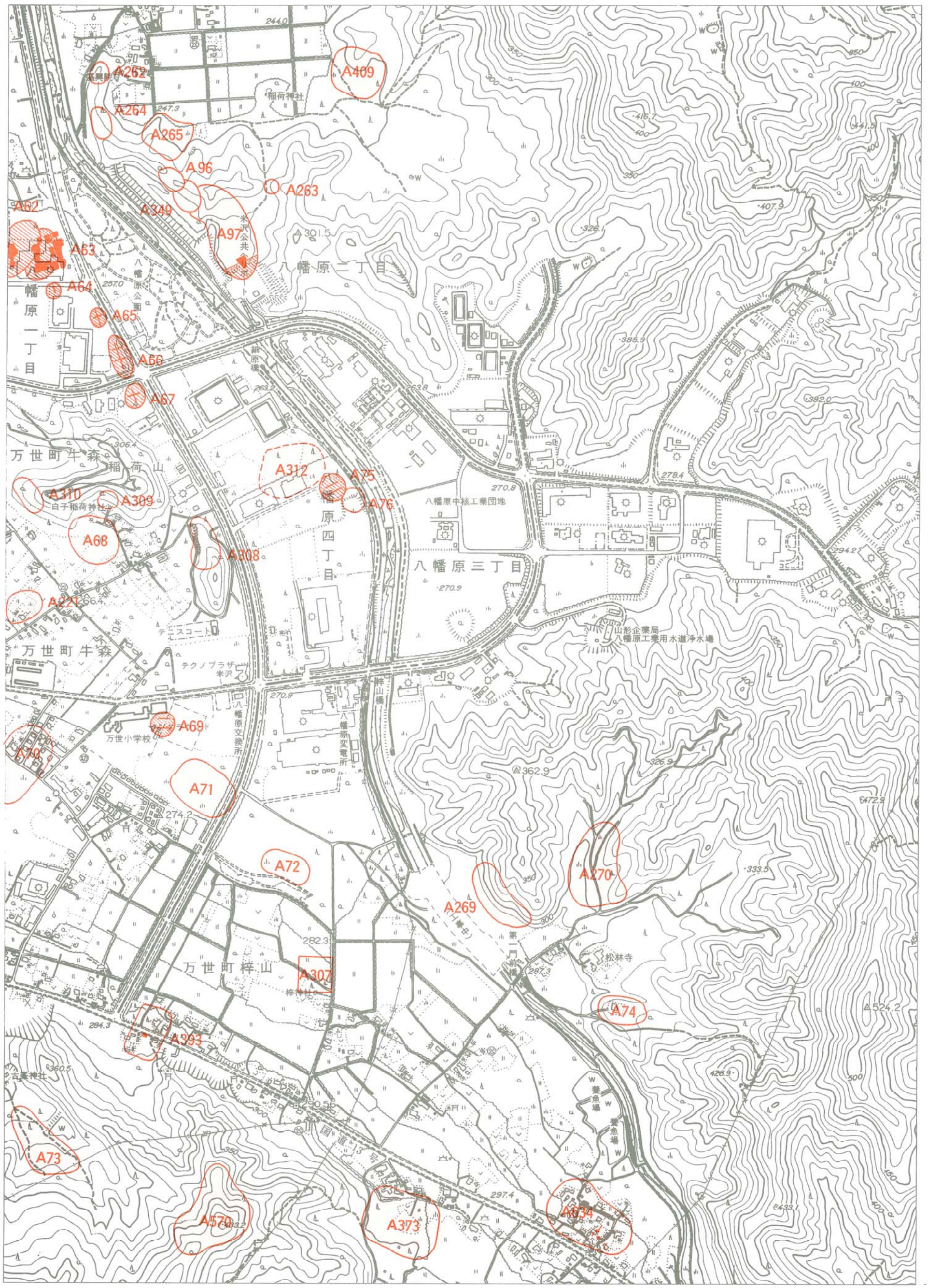

-59.0　-56.5　-234.5

1：10000

米沢遺跡地図２３

12	13	
22	23	24
34	35	36

-56.5

-54.0

-231.0

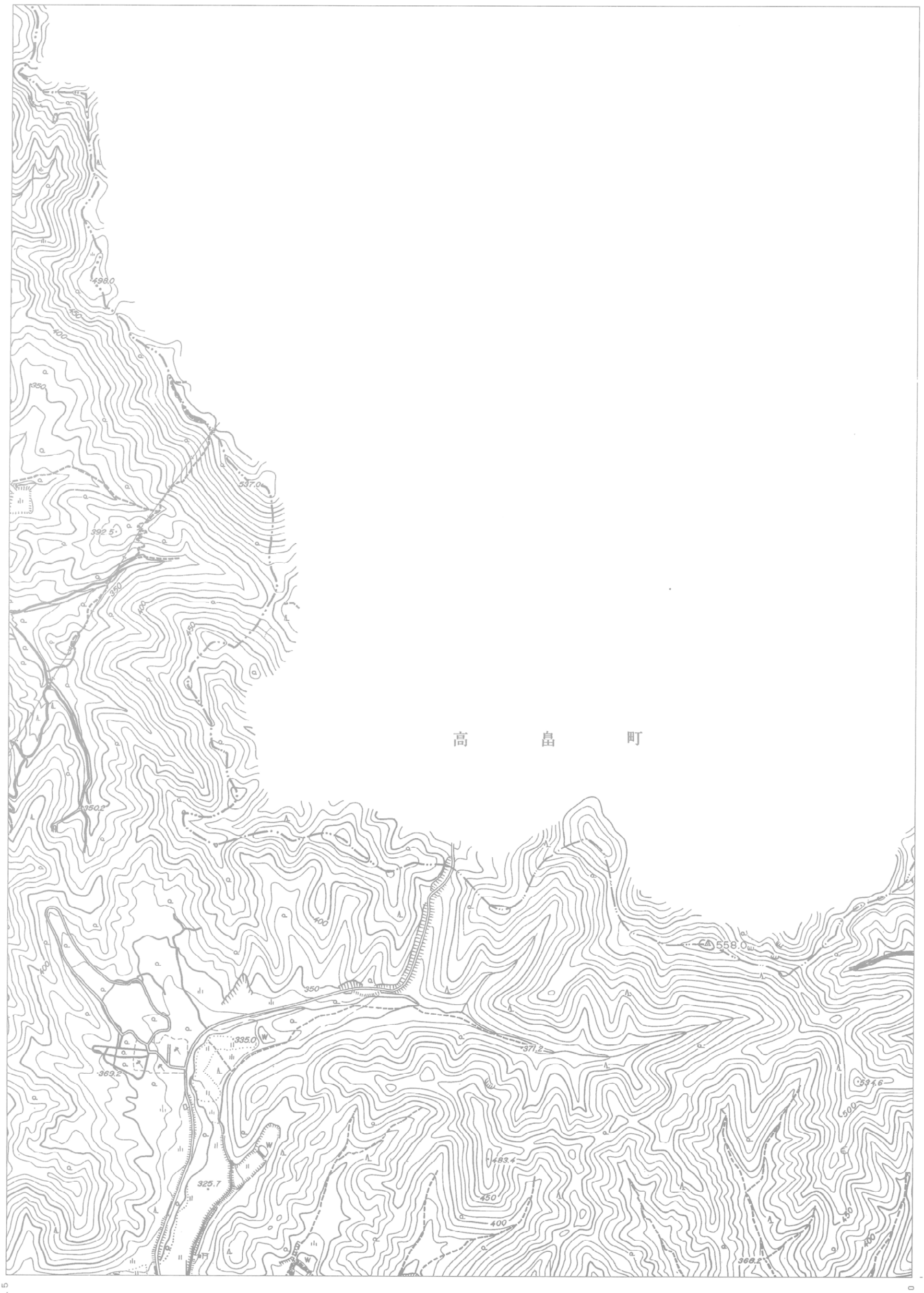

-234.5

-56.5

-54.0

1：10000

米沢遺跡地図２４

13		14
23	**24**	25
35	36	37

-54.0　　-51.5

-231.0

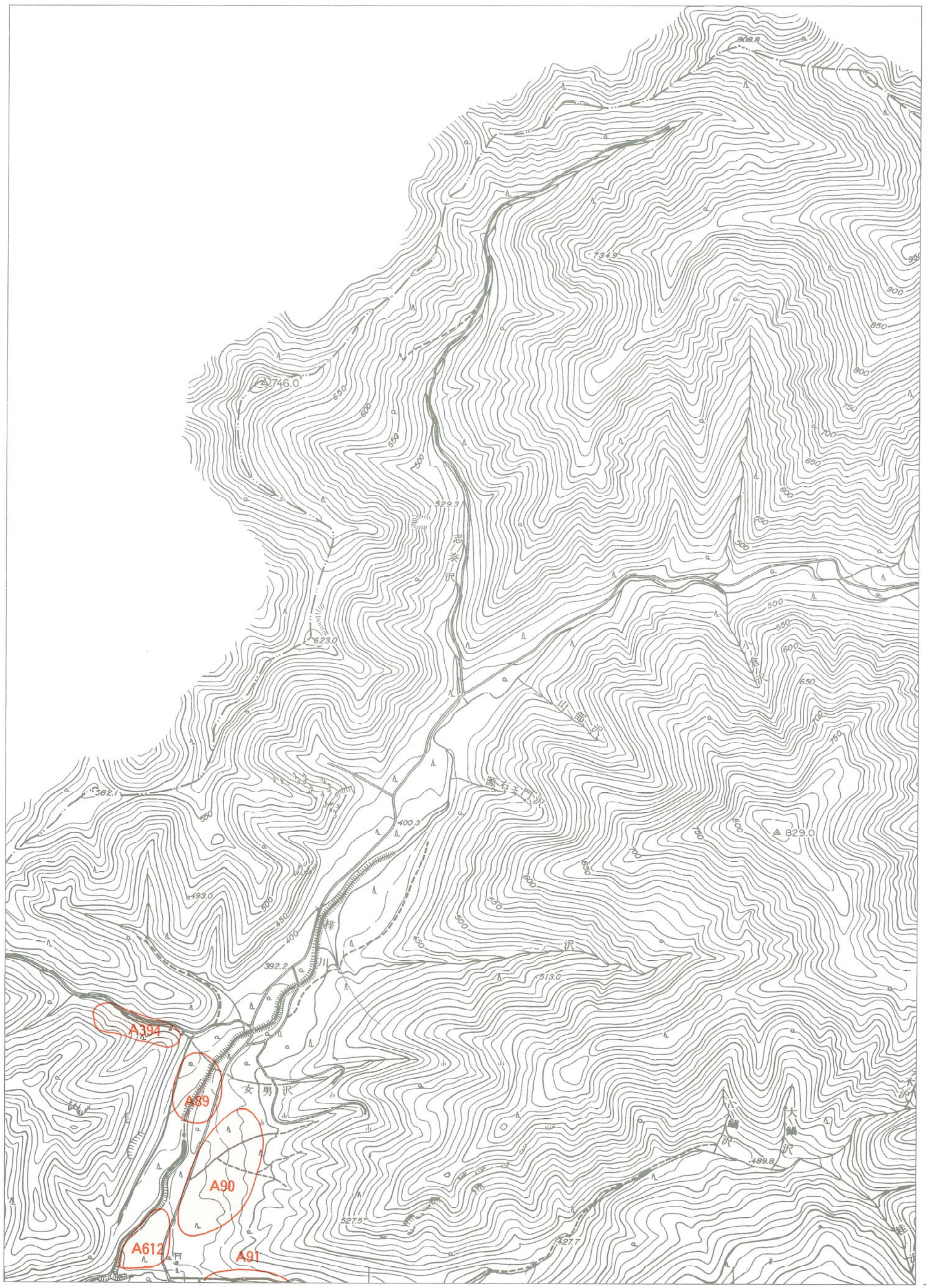

-234.5

-54.0　　-51.5

1：10000

米沢遺跡地図２５

	14	
24	25	
36	37	

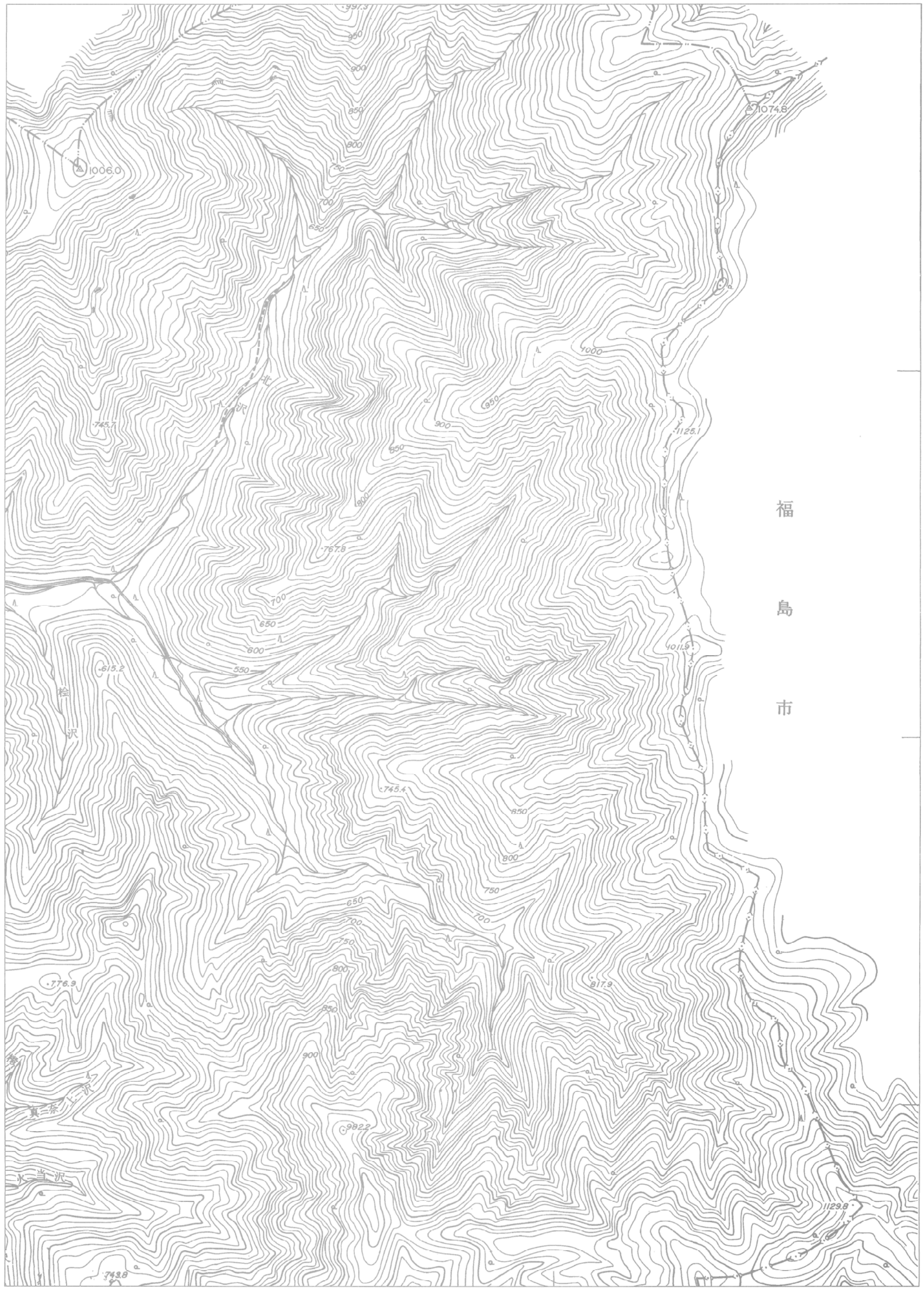

1：10000

米沢遺跡地図２６

		15
	26	27
	38	39

1：10000

米沢遺跡地図２７

	15	16
26	27	28
38	39	40

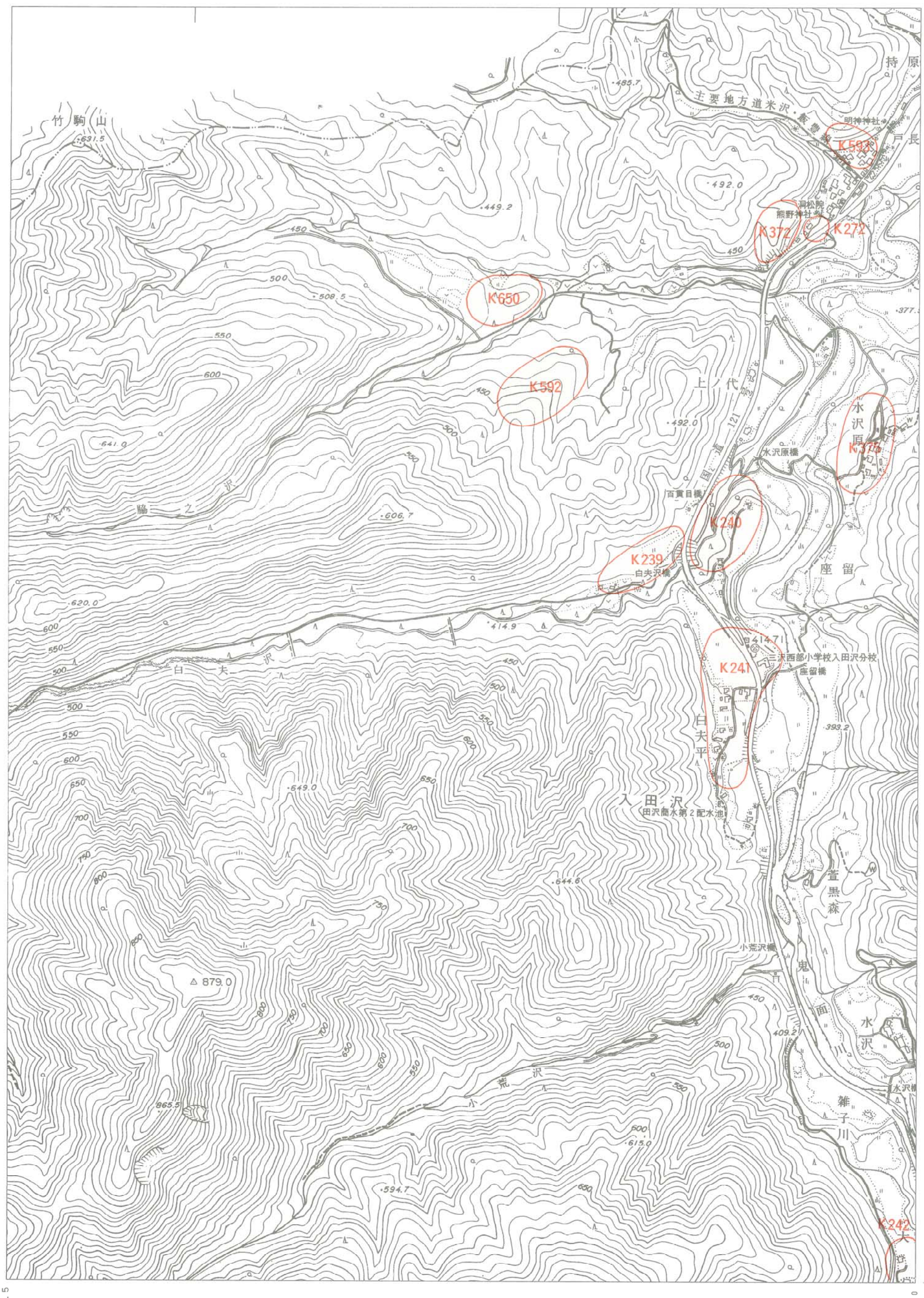

1：10000

米沢遺跡地図２８

15	16	17
27	**28**	29
39	40	41

1：10000

米沢遺跡地図２９

16	17	18
28	29	30
40	41	42

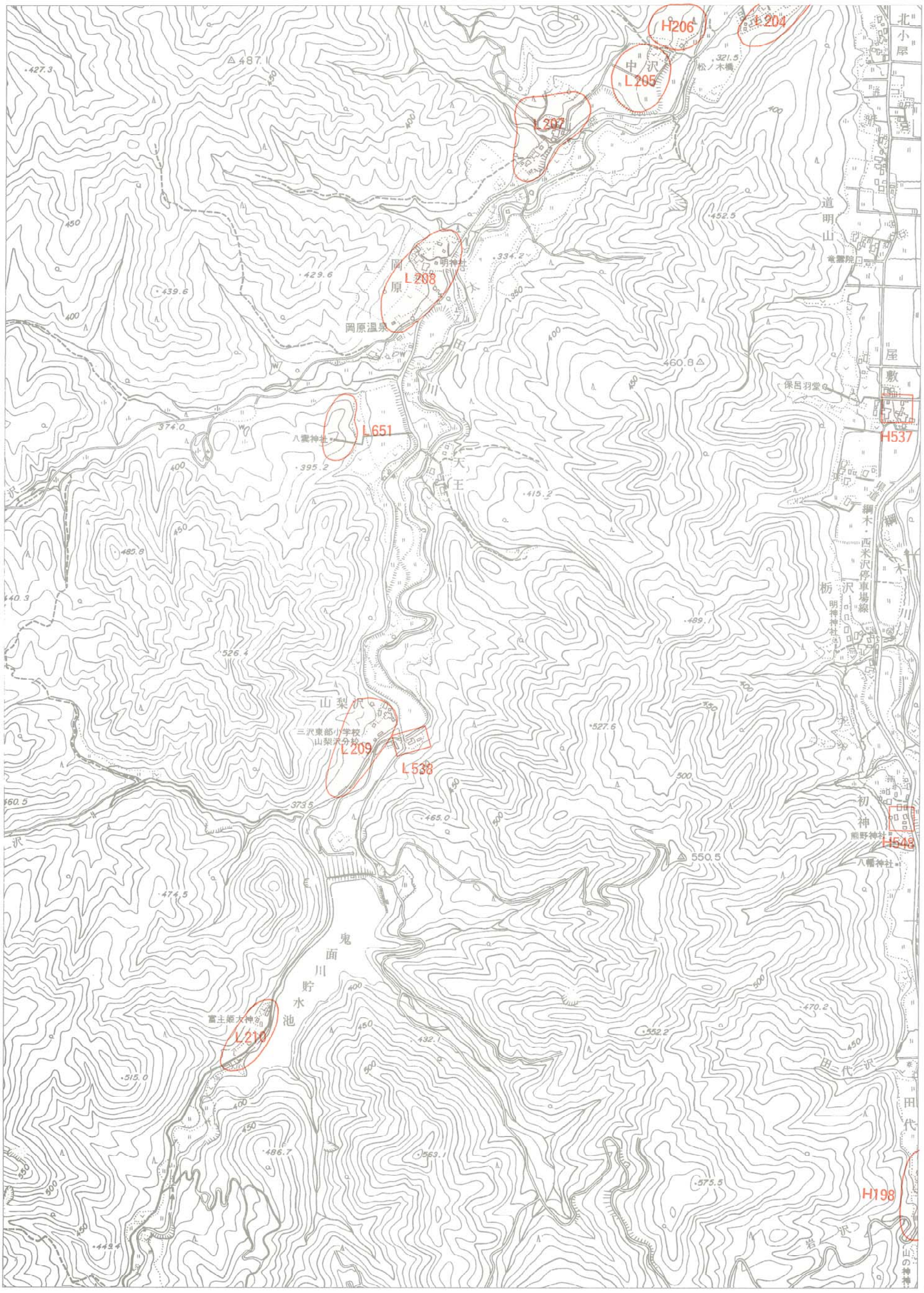

1：10000

米沢遺跡地図３０

17	18	19
29	30	31
41	42	43

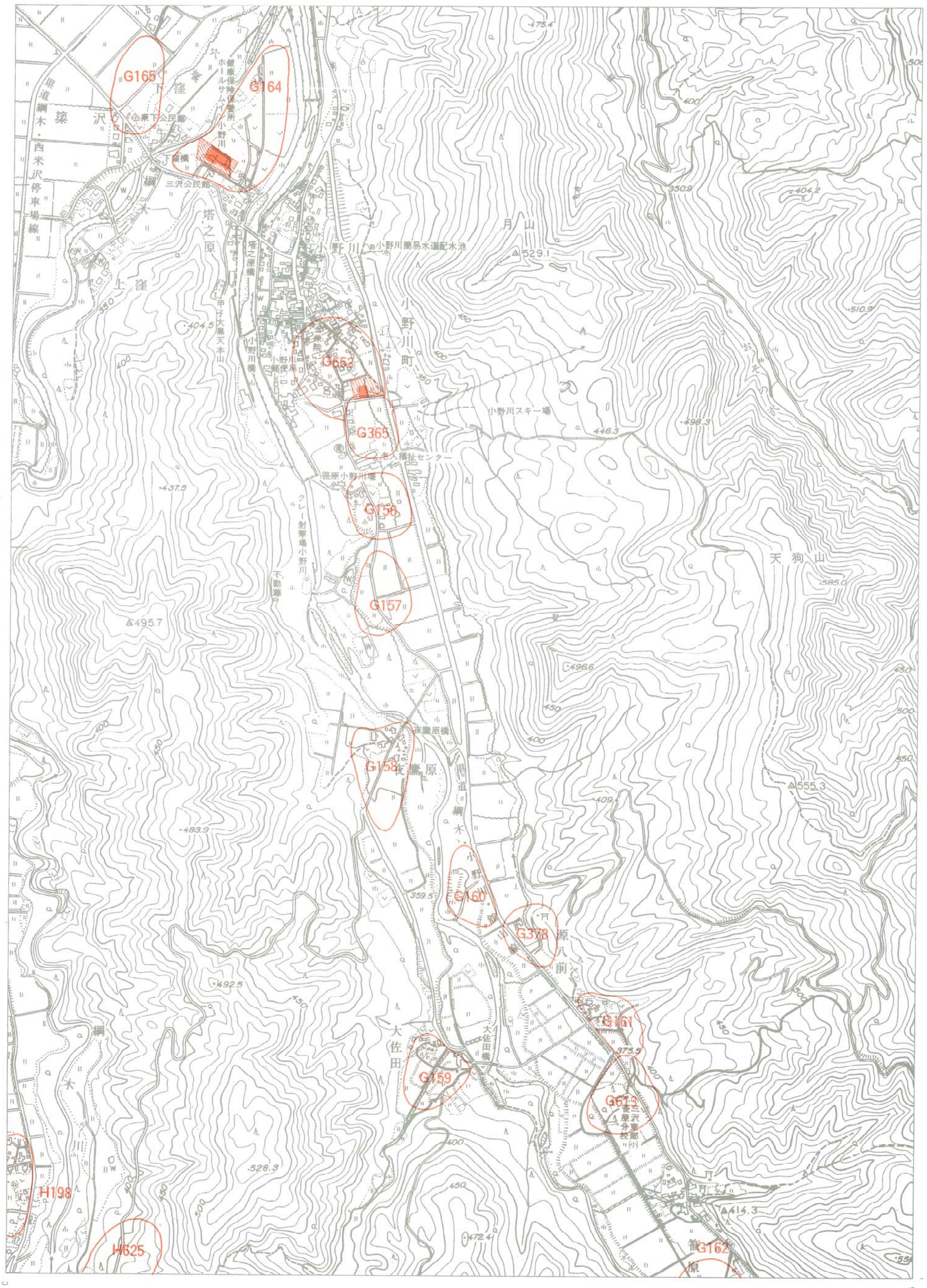

1：10000

米沢遺跡地図３１

18	19	20
30	31	32
42	43	44

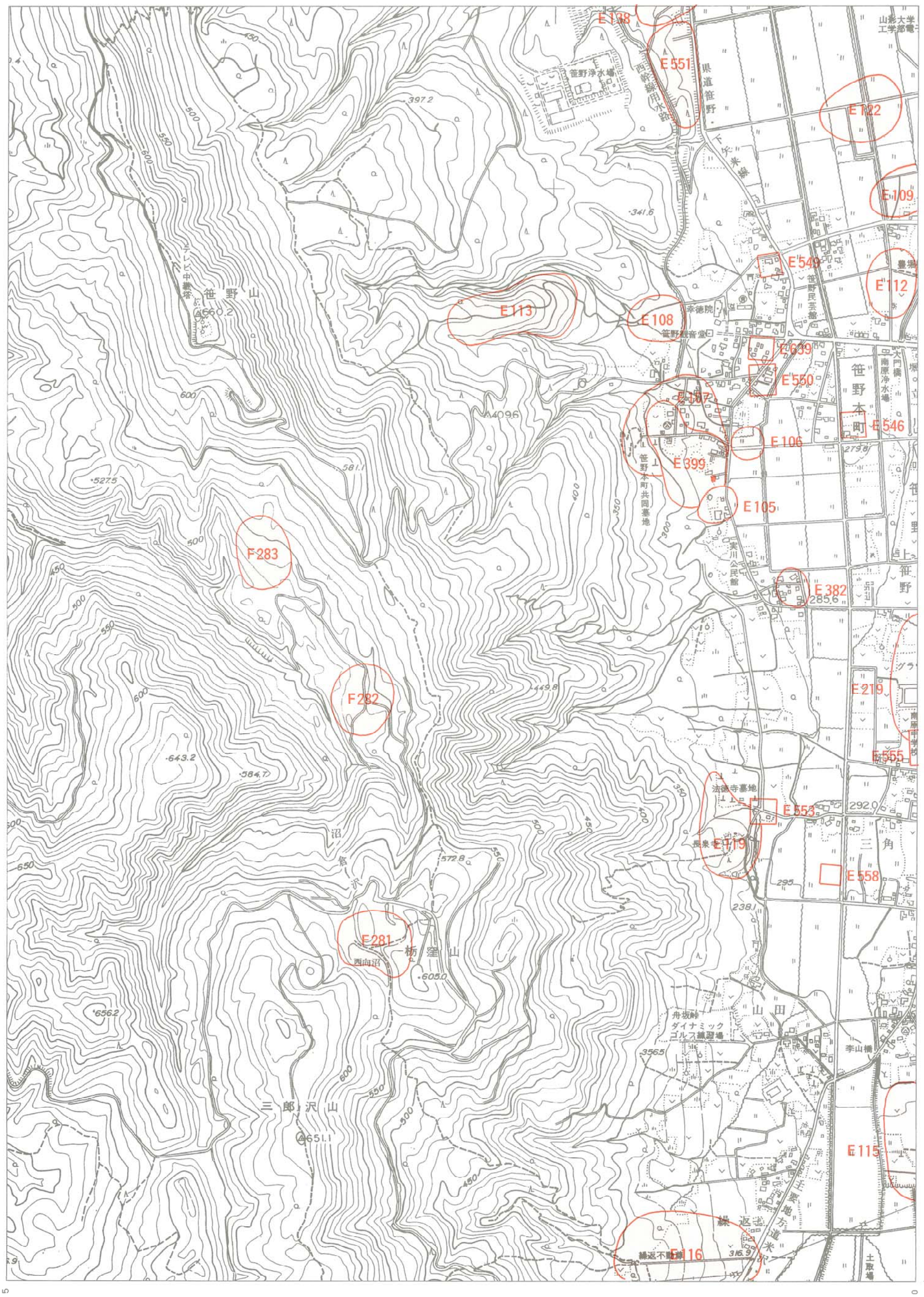

1：10000

米沢遺跡地図３２

18	19	20
31	32	33
43	44	45

1：10000

米沢遺跡地図３３

19	20	21
32	33	34
44	45	46

-61.5　-59.0　-234.5

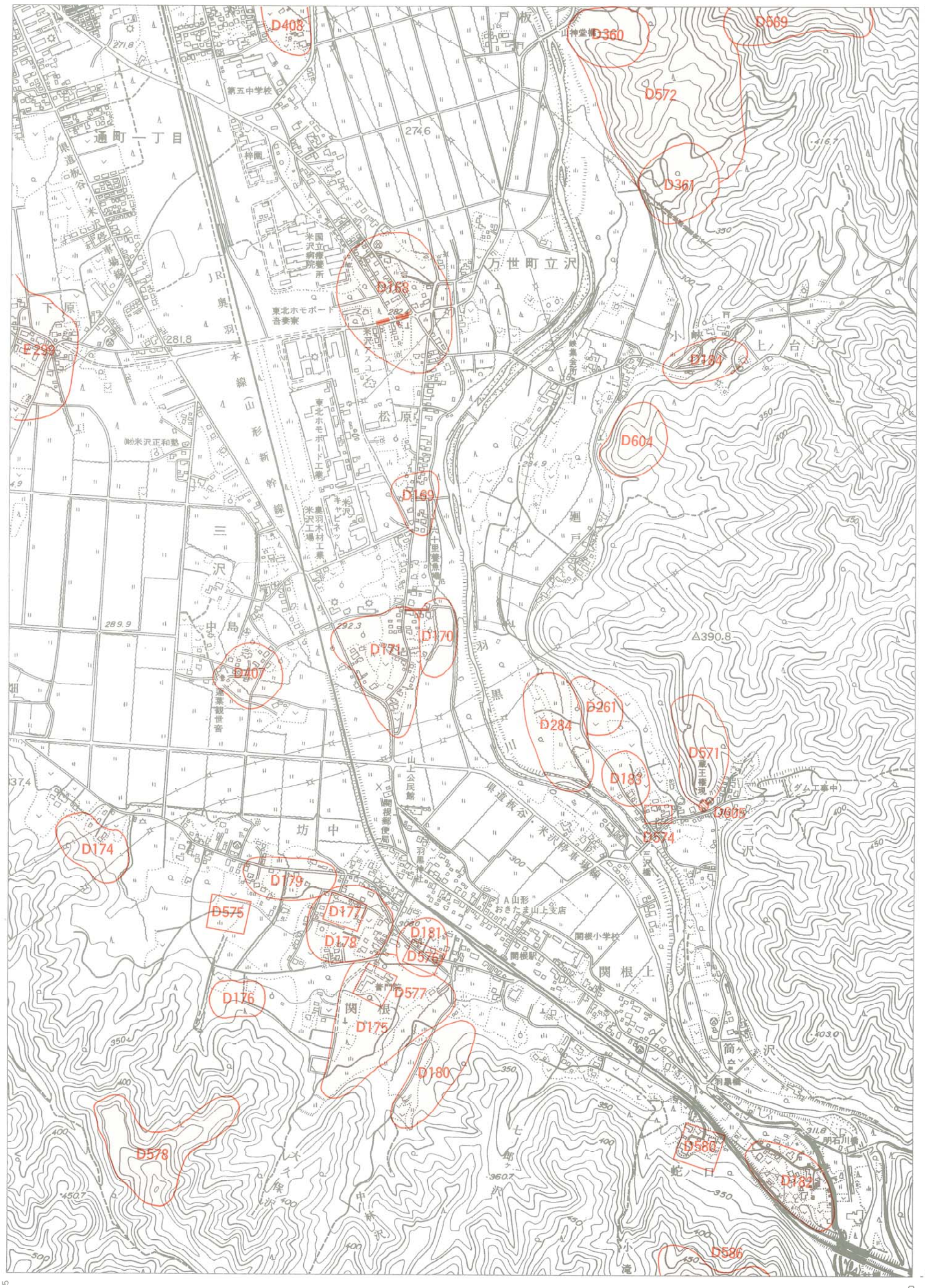

1：10000

米沢遺跡地図３４

21	22	23
33	34	35
45	46	47

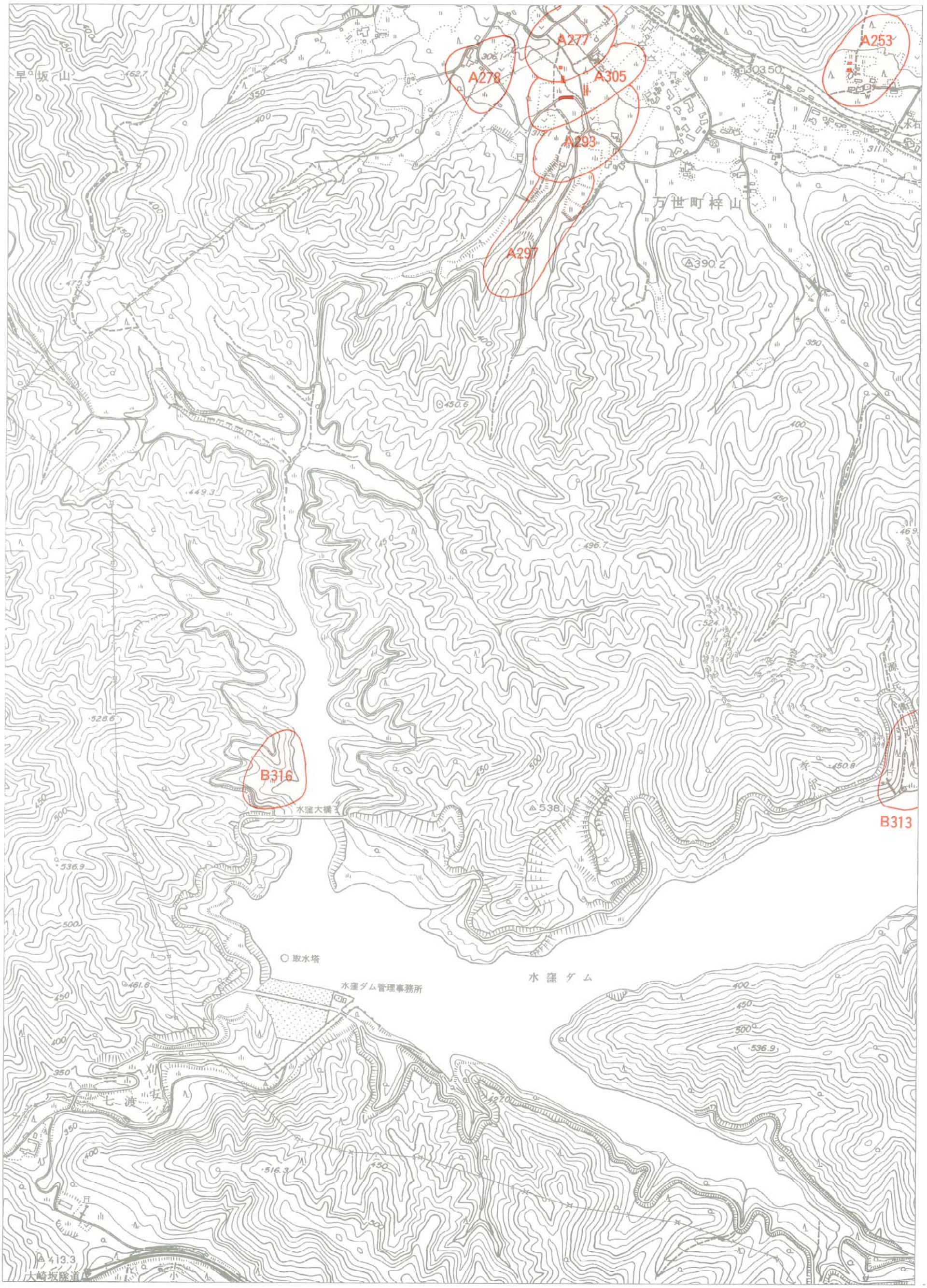

1：10000

米沢遺跡地図３５

22	23	24
34	35	36
46	47	48

-56.5　-54.0　-234.5

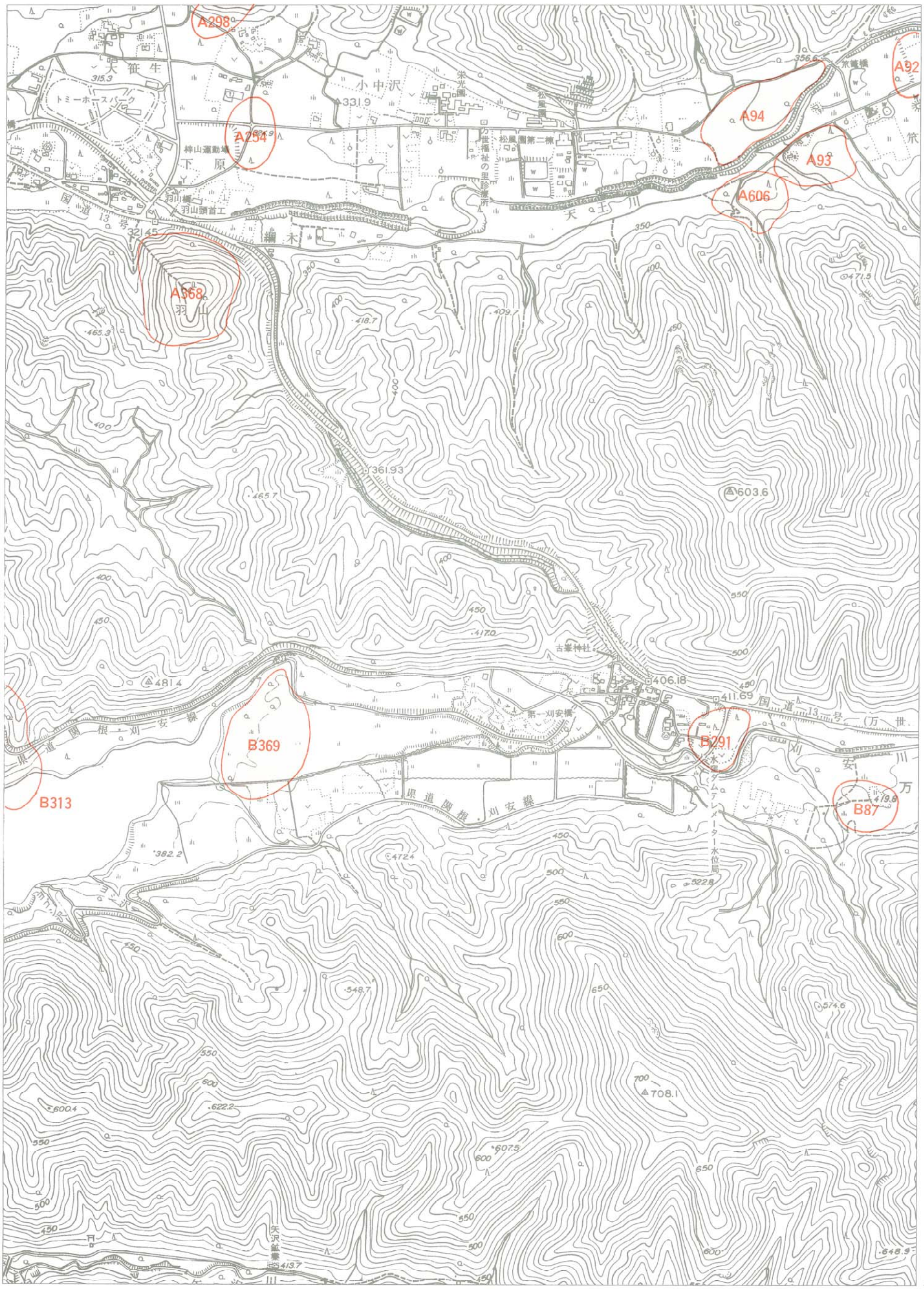

-56.5　-54.0　-238.0

1：10000

米沢遺跡地図３６

23	24	25
35	36	37
47	48	49

-54.0　-51.5　-234.5

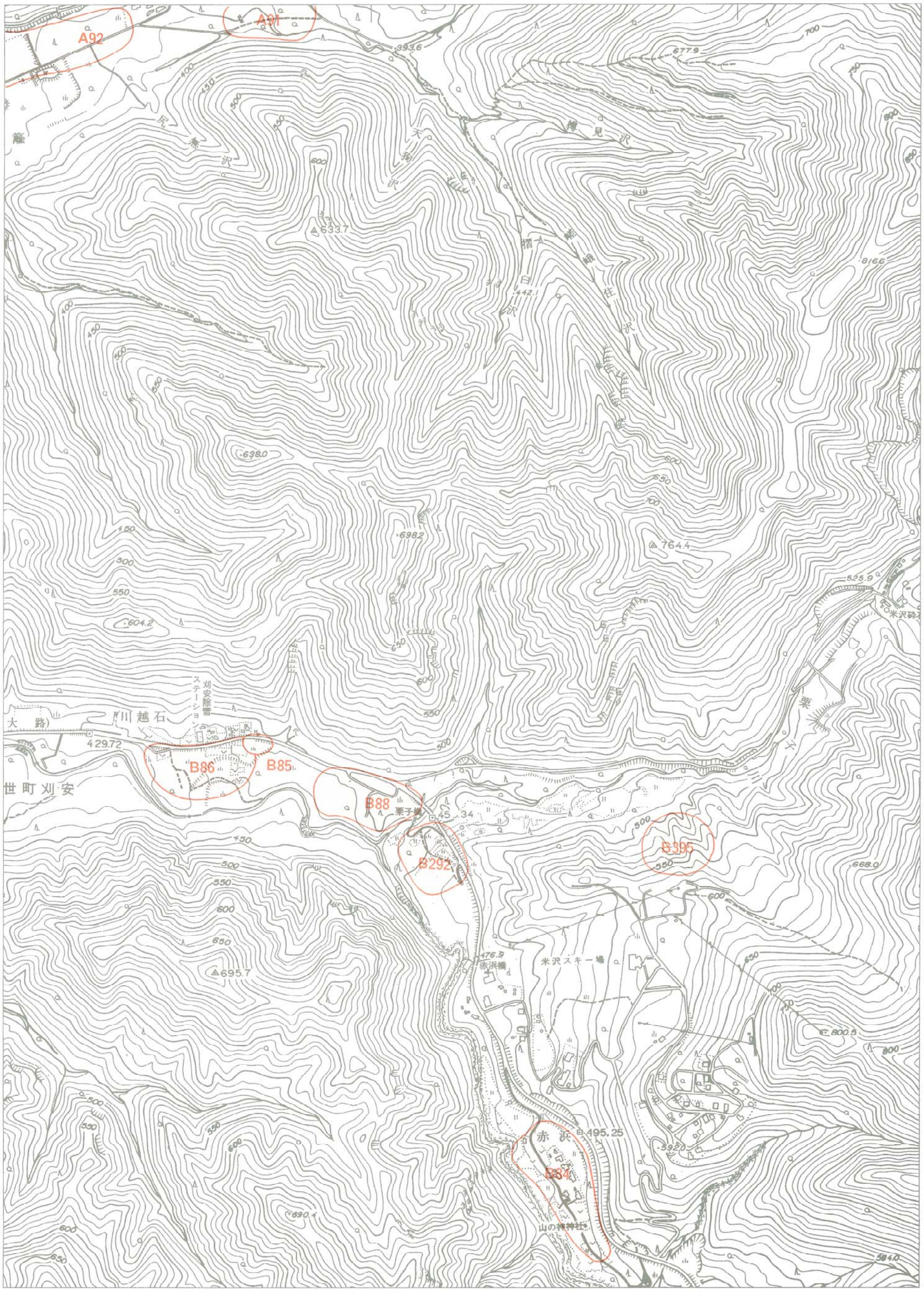

-238.0　-54.0　-51.5

1：10000

米沢遺跡地図３７

24	25	
36	37	
48	49	

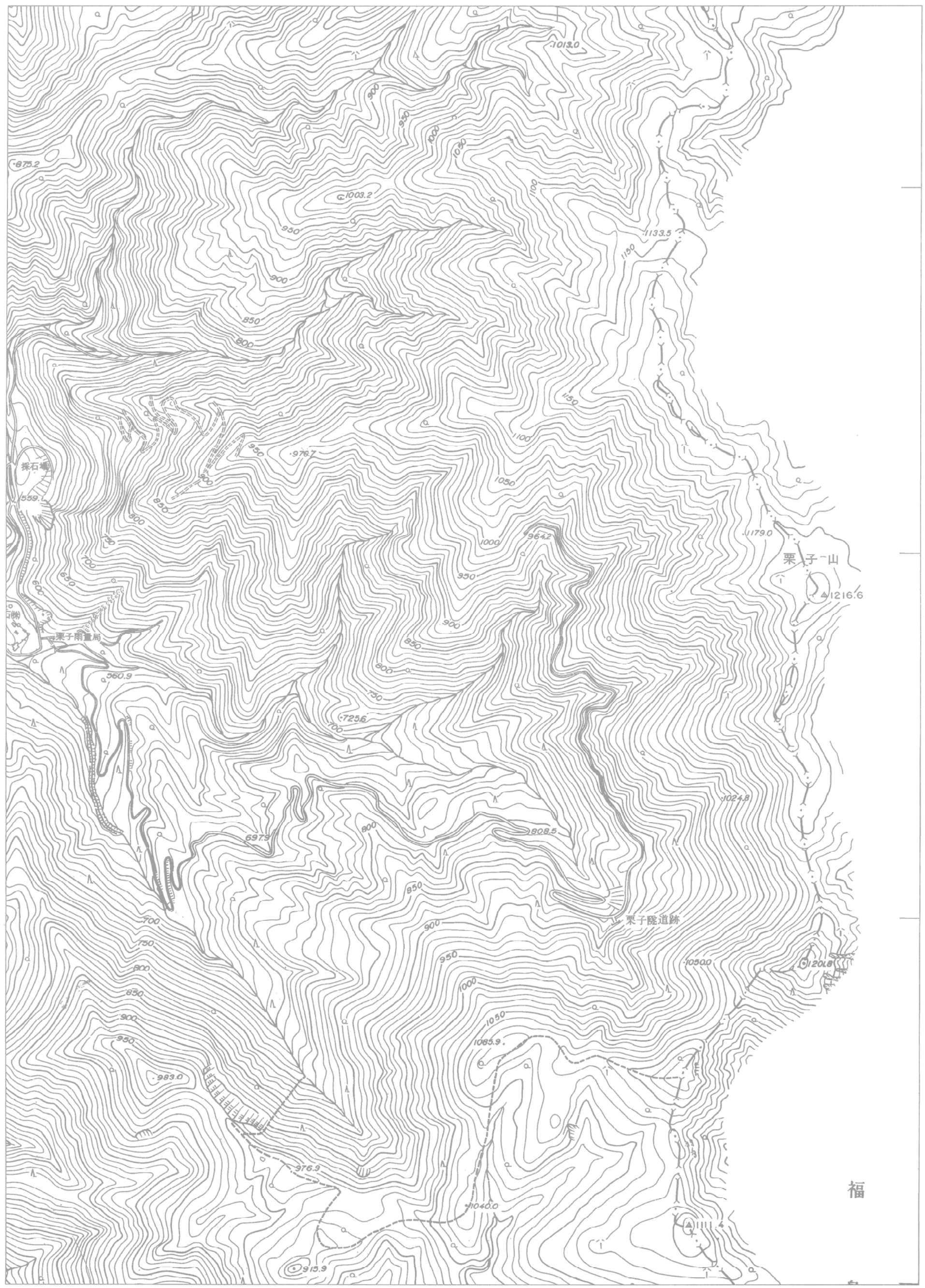

1：10000

米沢遺跡地図３８

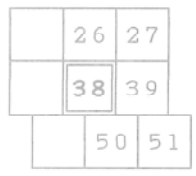
26
27
38
39
50
51

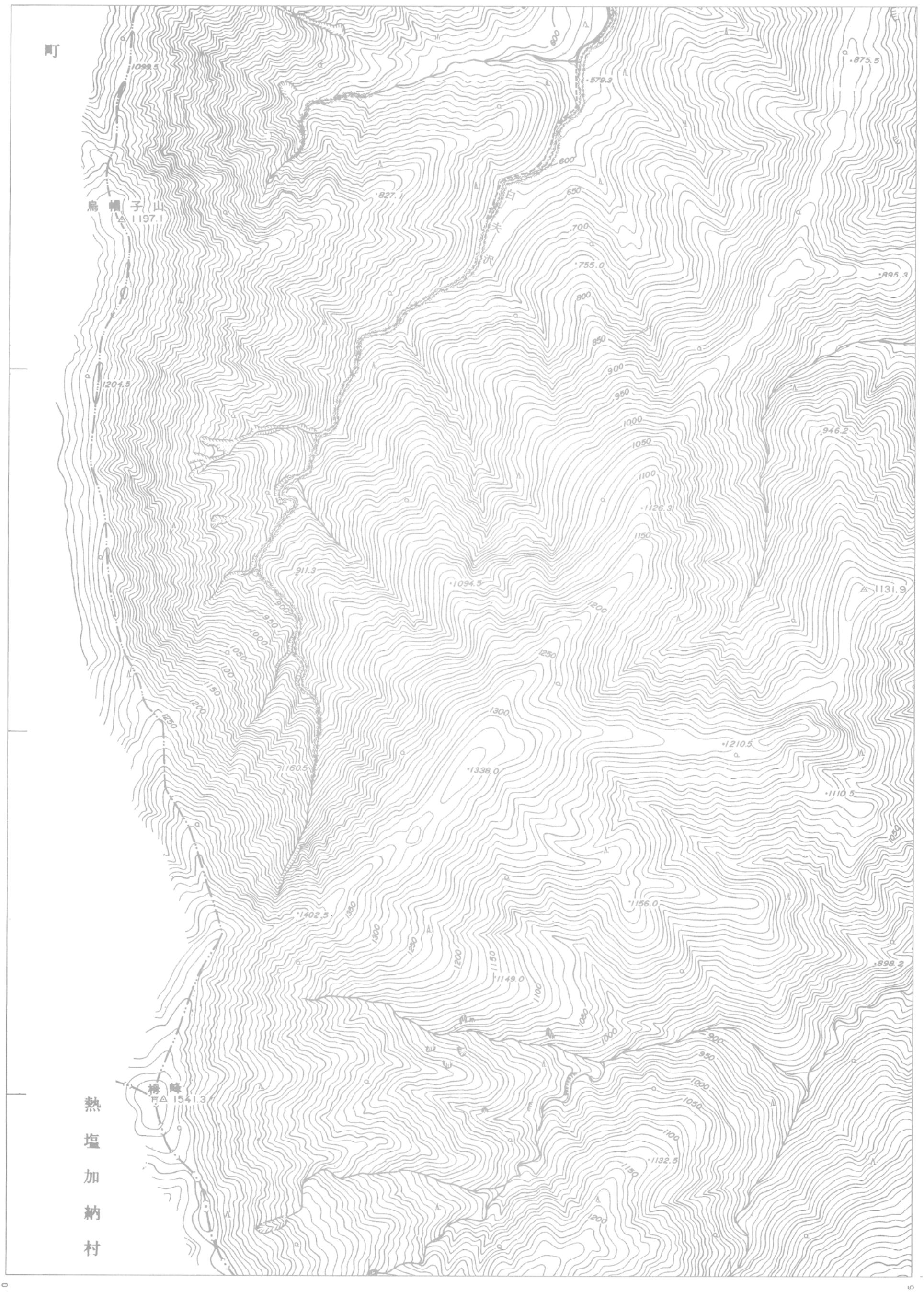
-79.0
-76.5
-238.0
-241.5
町
烏帽子山
1197.1
樽峰
1541.3
熱塩加納村
白沢
1099.5
1204.5
827.1
579.3
875.5
755.0
895.3
946.2
1126.3
1131.9
911.3
1094.5
1160.5
1338.0
1210.5
1110.5
1402.5
1156.0
1149.0
898.2
1132.5
1:10000

米沢遺跡地図３９

26	27	28
38	39	40
50	51	52

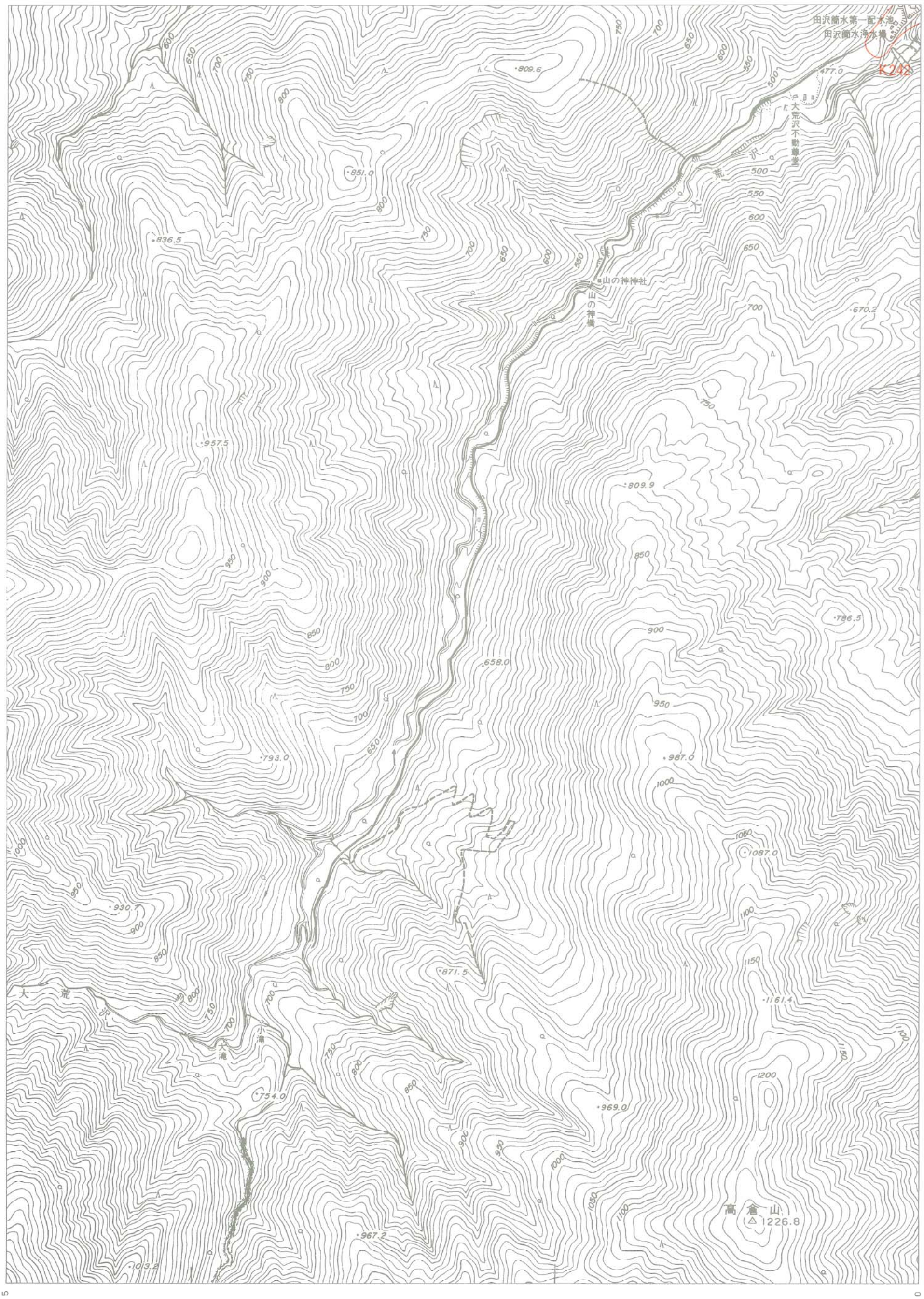

1：10000

米沢遺跡地図４０

27	28	29
39	40	41
51	52	53

-74.0 -71.5 -238.0

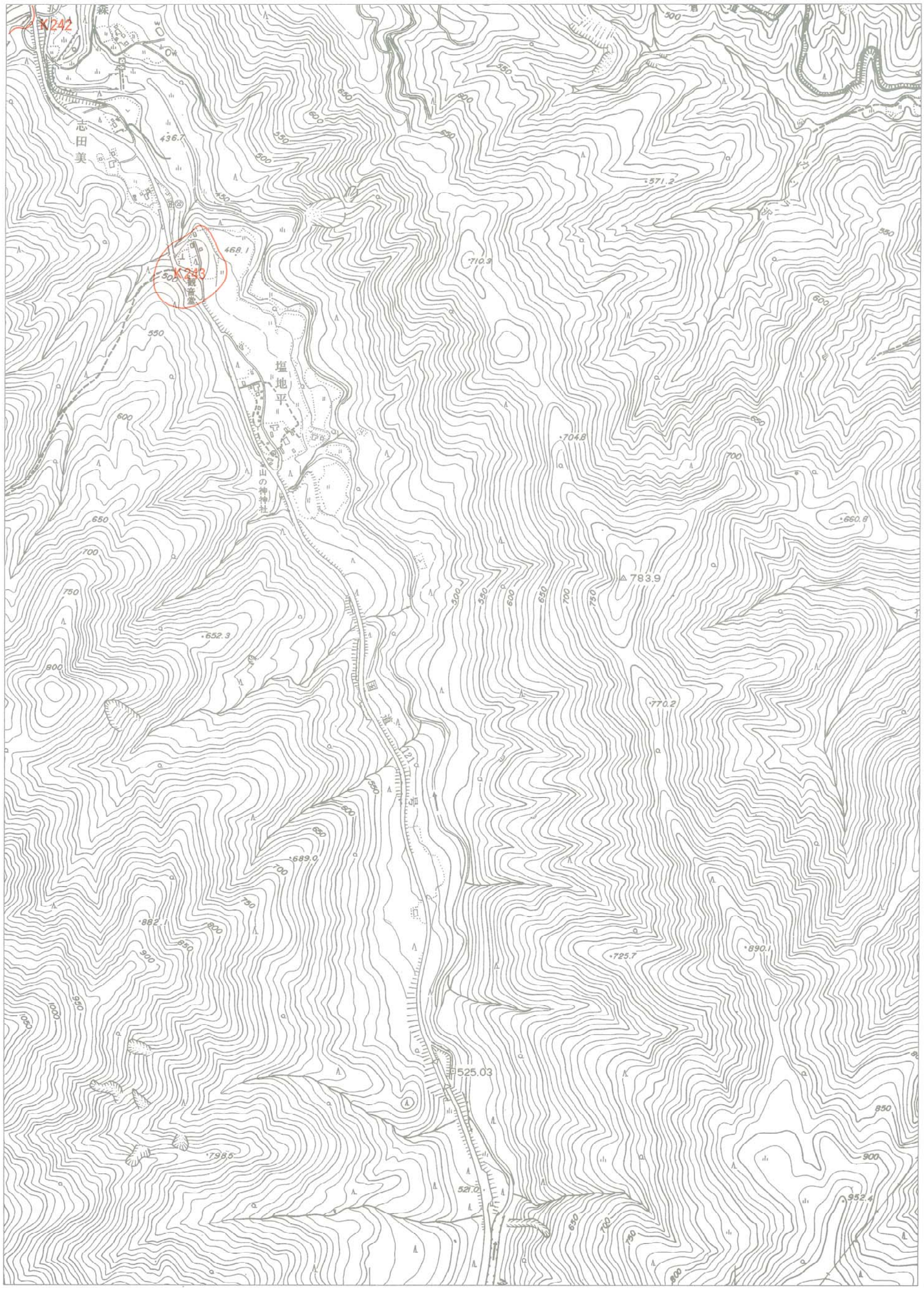

-74.0 -71.5 -241.5

1：10000