図版 39

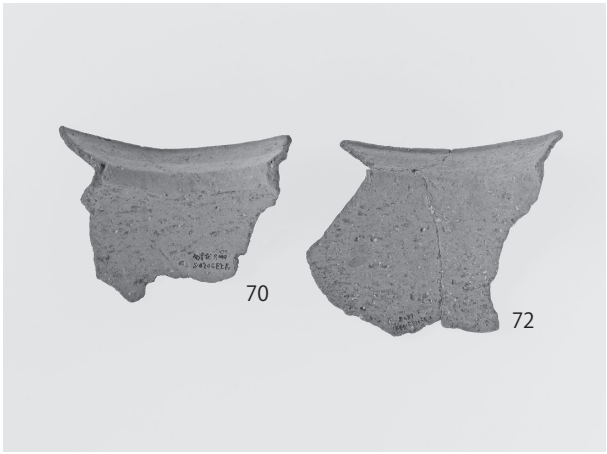





図版 40









図版 41









図版 42







SK13（103）



SZ55（104 ～ 116）







図版 43


109

109

110


110

113

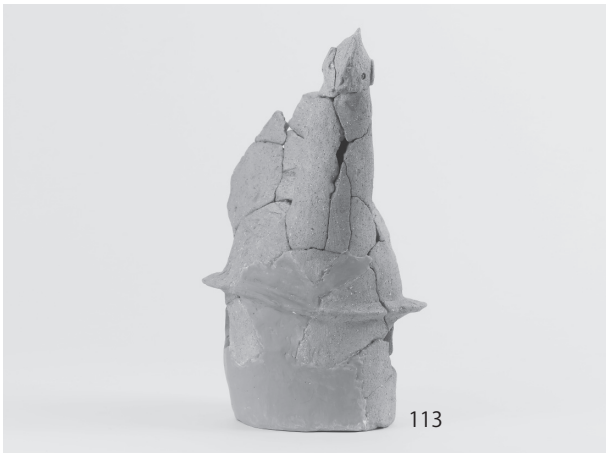
113

113

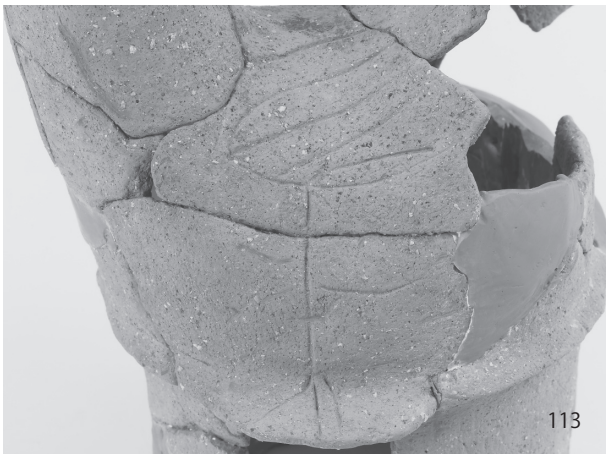
113

図版 44

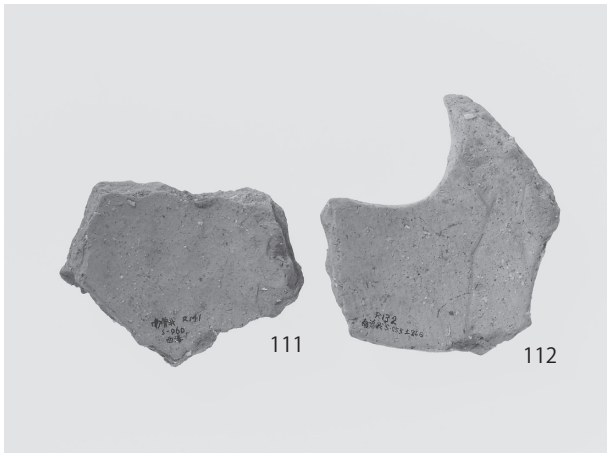





SZ100（118 ～ 123）

図版 45



SD12（124 ～ 131）



図版 46

SD15（133 ～ 138）



SD29（139 ～ 142）



SD28（143）

SD38（145）

図版 47



SD230（146）

SK26（148）

SK65（149 ～ 161）





図版 48


156

157

158


160

161

162

SE45（162 ～ 164）

164

164

図版 49

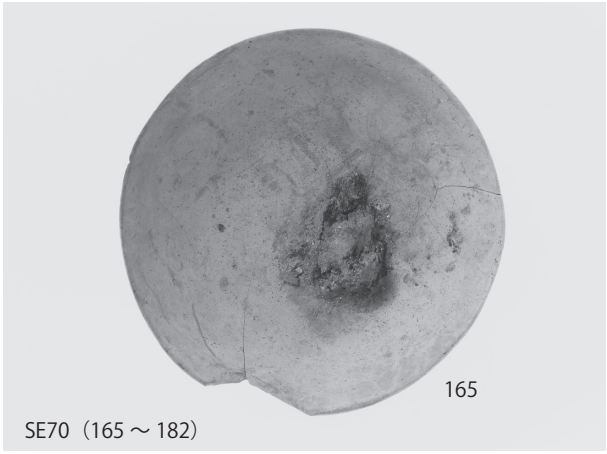

SE70（165 ～ 182）



図版 50


170

171

172

177

173

173

174


174

図版 51

175


175

178

182

179 180


179 180

181

181

図版 52

183

SX25（183 ～ 185）


183

184

185

184

185

186

素掘小溝（186 ～ 216）

186

188


188

図版 53



図版 54


200

201


202


202


203


203

204


205

図版 55


206


206


207
211


207
211


208
209
210


208
209
210

212

212

図版 56





包含層（217 ～ 220）







報告書抄録

ふりがな	みなみそがいせきはっくつちょうさほうこくしょ
書名	南曽我遺跡発掘調査報告書
副書名	平成20年度発掘調査報告書
巻次	
シリーズ名	
シリーズ番号	
編著者名	村田裕介・佐藤亜聖
編集機関	財団法人元興寺文化財研究所
所在地	〒630-8392　奈良県奈良市中院町11　　Tel 0742-23-1376
発行年月日	西暦　2012年3月

ふりがな	ふりがな	コード		北緯	東経	調査期間	調査面積	調査原因
所収遺跡名	所在地	市町村	遺跡番号	° ′ ″	° ′ ″		㎡	
みなみそがいせき 南曽我遺跡	なら けんかしはらし そがちょう 奈良県橿原市曽我町 26-1 ばんち 番地ほか	29205		37° 29′ 27″	136° 14′ 10″	20080616 ～ 20081201	6,800	商業施設建設

所収遺跡名	種別	主な時代	主な遺構	主な遺物	特記事項
みなみそがいせき 南曽我遺跡	集落	弥生時代 古墳時代 古代 中世	掘立柱建物 墓 井戸 溝 土坑	土師器 須恵器 瓦器 黒色土器	

要約	弥生時代後期から古墳時代にかけての墓域及び溝群を確認した。また、調査地は条里の坪境を含んでいるが、坪境を越えて続く素掘小溝の存在から、土地利用の変遷について良好な検出例となった。

南曽我遺跡

平成 20 年度発掘調査報告書

2012.3

（発行・編集）財団法人元興寺文化財研究所

（印刷）共同精版印刷株式会社