



遺跡全景（南東上空から）



遺跡遠景（北から）



遺跡近景 (東から)



欽入式 (南東から)



市道立会調査 調査前状況 西から



市道立会調査 作業状況 西から



市道立会調査 作業状況 南東から



市道立会調査 遺構確認状況 東から



S D 3006 遺物出土状況



S D 3006 セクション 北から



遺構確認状況 東から



S D 3010 遺物出土状況 東から



市道立会調査 調査前状況 西から



市道立会調査 作業状況 西から



市道立会調査 作業状況 南東から



市道立会調査 遺構確認状況 東から



S D 3006 遺物出土状況



S D 3006 セクション 北から



遺構確認状況 東から



S D 3010 遺物出土状況 東から




試堀トレンチ設定状況 東から



試堀トレンチ精査状況 南東から



重機による表土除去作業状況 北東から



基本層序 (B区) 東から



グラインダー作業状況



作業員打ち合せ状況 南から



面整理作業状況 北東から



グリッド設定作業状況 南から



遺構検出状況 (A1区) 南から



遺構精査状況 南東から



SG1001 精査状況 北東から



遺構精査状況 南東から



ST9 精査状況 北東から



S E 733 セクション 線引き状況 南から



S E 733 セクション 実測状況 南西から



遺構略測状況 南東から



平板測量状況 南西から



空撮状況 北西から



排水路部分引渡し状況 北から



第1回調査説明会状況 北から



第1回調査説明会状況 北から



大山小学校児童見学会



大山小学校児童見学会



雨天時現場状況 西から



降雨後水汲み作業状況 西から




第2回調査説明会状況 北東から



第2回調査説明会状況



器材庫内部状況




器材撤収状況 北西から




ST 8 検出状況 東から



ST 8 精査状況 南東から




ST 8 調査状況 南から




ST 8 カマドセクション 南から




ST 8 カマド 東から




ST 8 ベルトセクション 南から



ST 8 ベルトセクション 西から



ST 8 完掘状況 東から



ST8 検出状況 東から



ST8 精査状況 南東から




ST8 調査状況 南から



ST8 カマドセクション 南から




ST8 カマド 東から



ST8 ベルトセクション 南から




ST8 ベルトセクション 西から




ST8 完掘状況 東から



ST9 検出状況 南から



ST9 調査状況 西から




ST9 ベルトセクション 西から




ST9 ベルトセクション 南から



ST9 精査状況 北から




ST9 完掘状況 北から




ST10 検出状況 北から




ST10 完掘状況 北から




ST 436・440 検出状況 南から




ST 436 ベルトセクション 東から




ST 436 ベルトセクション 南から




ST 436 遺物出土状況 南から




ST 436 完堀状況 南から




ST 440・455 セクション 東から



ST 440・455 セクション 南から




ST 440・455 完堀状況 東から




ST 711・712・713・714 検出状況 北東から




SB 711 EB 112セクション 南から



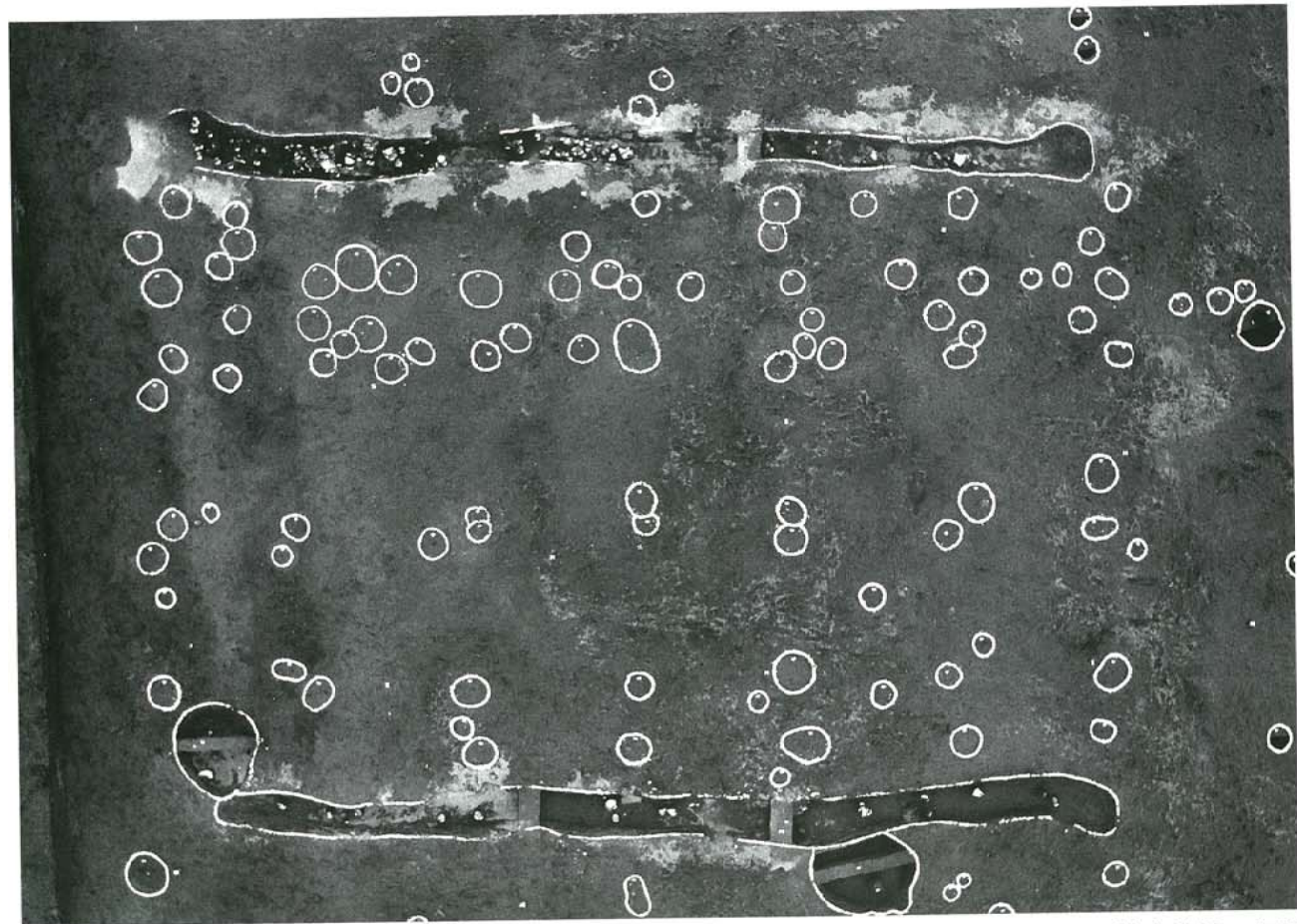
SB 712 EB 218セクション 南から




SB 713 EB 702セクション 南から



SB 714 EB 274セクション 南から



S B 721・722 検出状況 空撮



S D 236 遺物出土状況 西から




S D 366 遺物出土状況 西から



S D 366 遺物出土状況 西から




S D 366 遺物出土状況 南から



S B 741 検出状況 南から



S B 750 検出状況 東から



S B 1100・1101 検出状況 東から




S B 1441 検出状況 南西から



S B 1441 E B 1209セクション 南西から




S B 1441 E B 1212セクション 南西から




S B 1441 E B 1214セクション 南西から



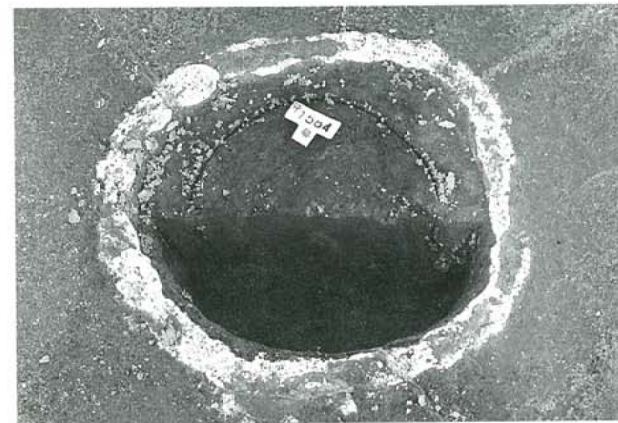
S B 1441 E B 1221セクション 南西から



S B 1600 検出状況 東から




S B 1600 E B 1583セクション 南西から




S B 1600 E B 1584セクション 南西から



S B 2000 検出状況 南から




S B 2000 E B 1981セクション 南から




S B 2000 E B 1982セクション 南から



S B 2020・2040 検出状況 南西から



S D 2040 E B 2030セクション 南西から



S B 2060 検出状況 東から




S B 2080 検出状況 東から




S B 2100 検出状況 東から



S B 2497 検出状況 西から



S B 2513 検出状況 東から




S B 2510 検出状況 東から




S D 2265 遺物出土状況 西から



S D 2265 遺物出土状況 北東から



SE 210 セクション 南西から




SE 520 セクション 南西から



SE 733 精査状況 南から



SE 910・1483 精査状況 西から




SE 489 セクション 南から




SE 590 セクション 南から




SE 733 セクション 南から



SE 910・1483 セクション 西から



SE 970 セクション 南西から




SE 1435・1481 井戸部材出土状況 西から



SE 2370 精査状況 南西から




SE 2370 精査状況 南西から



SE 1435 セクション 南から



SE 1435 井戸眼曲物



SE 2370 セクション 南から



SE 2370 井戸枠状況 南西から



SD1788 東ベルトセクション 南から



SD1788 北ベルトセクション 西から




SK542 セクション 北から



SD667 セクション 西から



SD3 セクション 南から



SD7 セクション 北西から




SD1255 セクション 南から



SD1240 セクション 南から



SK108 セクション 南から



SK491 セクション 南西から



SK822 セクション 南から




SK900 調査状況 南から



SK900 遺物出土状況 東から



SK900 RP362 内黒稜坑出土状況 南東から



SK1023 セクション 南から



SK1355 セクション 南から




S K 1036 セクション 南から



S K 1161 セクション 南西から



S K 1386 セクション 東から



S K 1884 セクション 南西から




S K 1800 検査状況 南西から



S K 1800 セクション 北西から



S K 1898 セクション 南西から



S K 2043 セクション 南西から



S K 1800 遺物出土状況 北から



S K 900 遺物出土状況 南から



西谷地遺跡全景 北東上空から 中央左奥が善宝寺



A1区 空中写真



A2区 空中写真




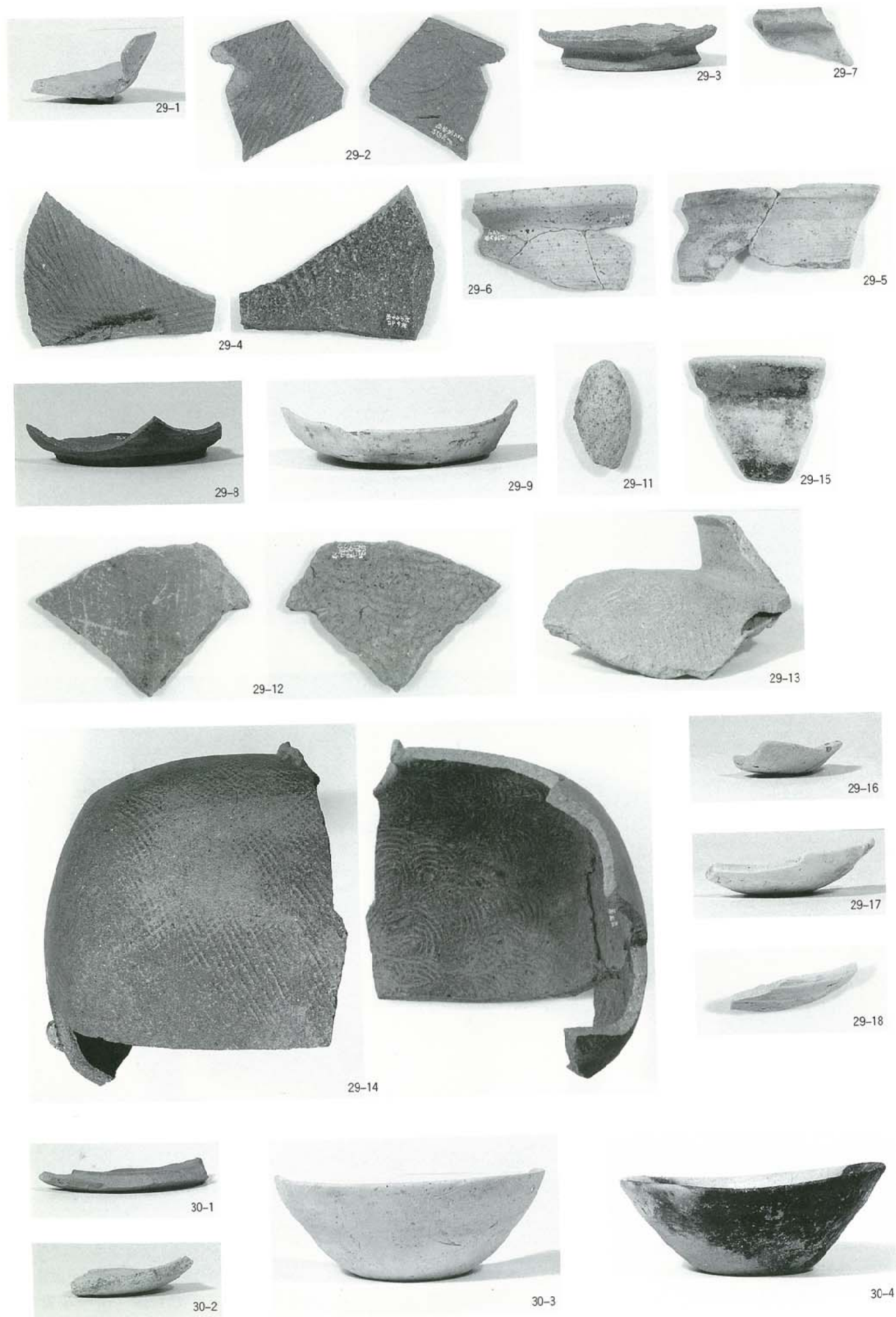
BC区 空中写真




A2区 空中写真



BC区 空中写真






29-19



30-5



30-8



30-6



30-7



30-10



30-9



30-11




30-12



30-13




30-14



30-15



30-16




30-17



30-19



30-20



30-18




30-21



30-22



30-23



30-24




30-25



30-26




30-27



30-28




31-1




31-2



31-3



31-4



31-5



31-6



31-7



31-8



31-9



31-10



31-11



31-12




31-13



31-14



31-15



31-16



31-17



31-18



31-19



31-20



31-21



31-22



31-23



31-24



32-1




32-2



32-3



32-4



32-5



32-6



32-7



32-8



32-9



32-10



32-11



32-12



32-12



32-14



32-15





32-16







32-17



32-18










38-23



38-25




39-1



38-26



39-2



39-3




39-4



39-5



39-6




39-7




39-8



39-9



39-10




39-11



39-12




39-13




39-14




39-15




39-16




39-17



39-18



39-19



39-20



39-21




39-23



39-22



39-24



39-25



39-26



39-27



39-28



39-29



39-30



39-31




39-32



39-33



39-34



39-35



40-1



40-2



40-3



40-4



40-5




40-6



40-7



40-8




40-9





40-10



40-11



40-12





42-2



42-3



42-4




42-5



42-6



42-7




42-8



42-9



42-10



42-11



42-12



42-13




42-14



42-15



42-16



42-17



42-18




42-19




42-20




42-21



42-22




43-1



43-2




43-3



43-4



43-5




43-6




43-7




43-8



43-9



43-10




43-11



43-12




43-13




43-14



43-15



43-16



43-17



43-18




43-19



43-20




43-21




43-22




43-23



44-1



44-2




44-3



44-4




44-5



44-6



44-7



44-8







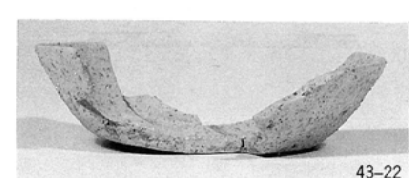








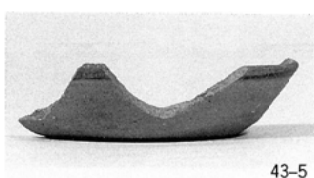

44-9







44-10






44-11












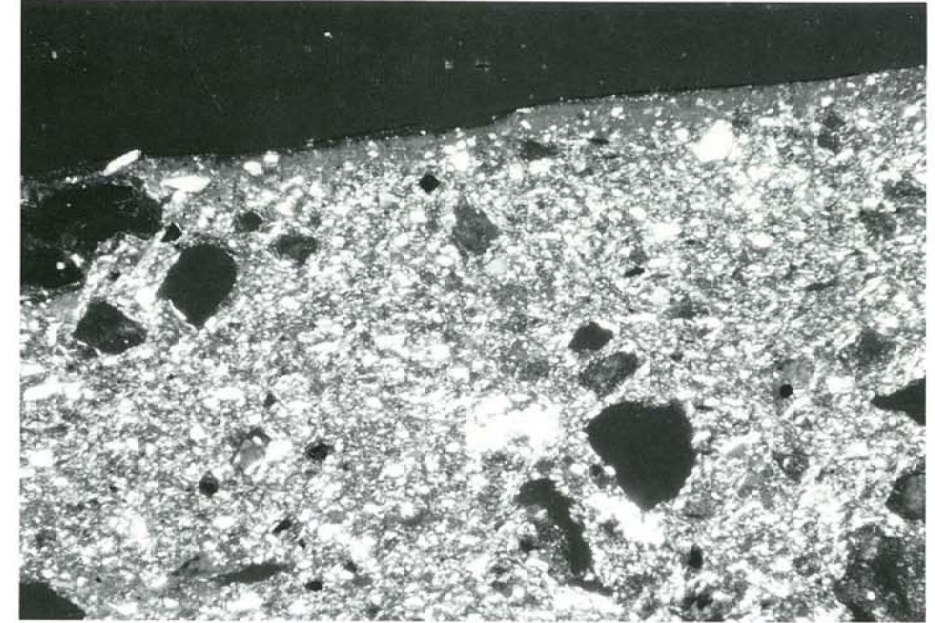
S E 2370 井戸枠復元状況

S E 2370 井戸枠内部状況



51-3 4 5 6 7 8

赤彩された酸化焰土器薄片の顕微鏡写真(1)




直交ポーラー
0.2mm



下方ポーラー
0.2mm

赤彩された酸化焰土器薄片の顕微鏡写真(2)

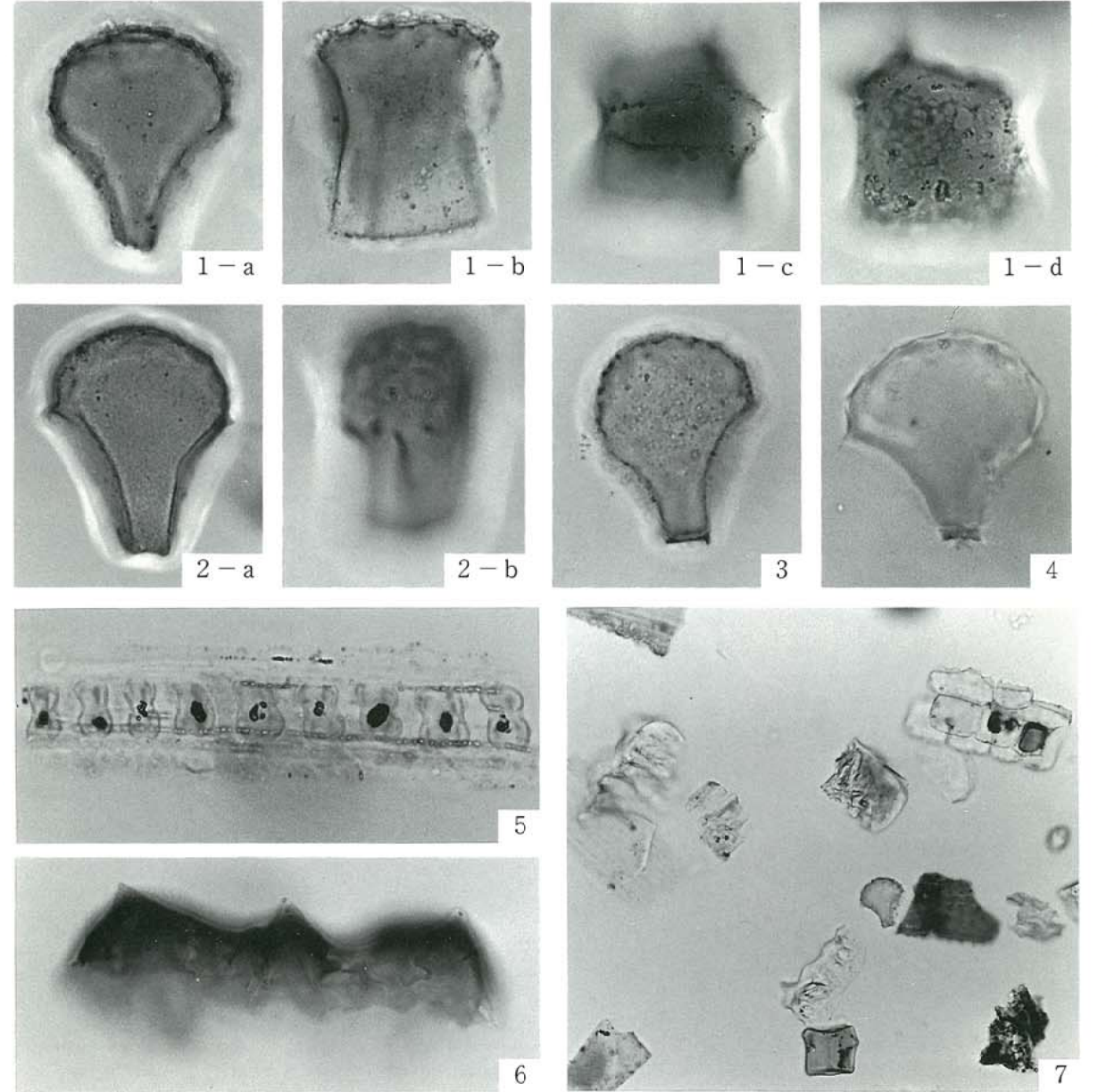


直交ポーラー
0.2mm



下方ポーラー
0.2mm

西谷地遺跡出土灰試料の植物珪酸体




1~6 : 30 μm

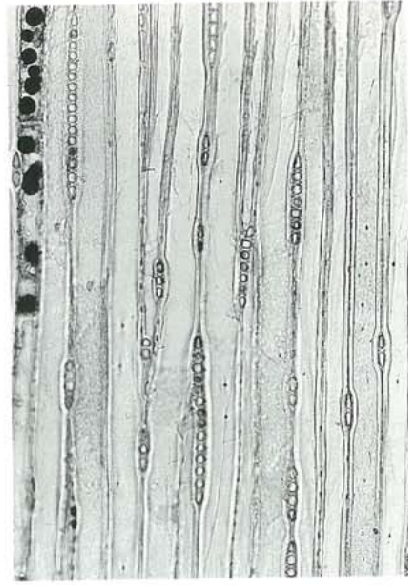
7 : 100 μm

- 1~4 : イネ機動細胞珪酸体 (1-a, 2-a, 3, 4 : 断面、1-b, 2-b : 側面、1-c : 表面、1-d : 裏面)
- 5 : イネ属単細胞珪酸体
- 6 : イネ穎部珪酸体?
- 7 : プレパラートの状況

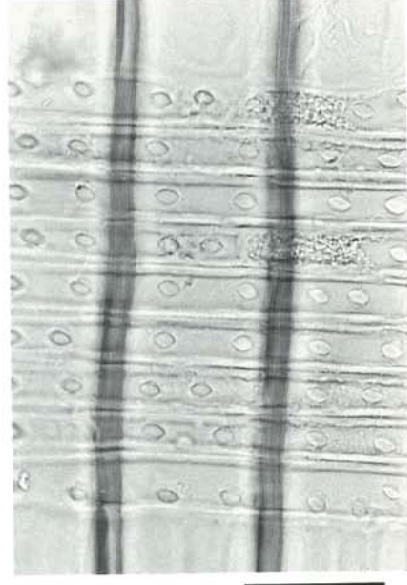
図版50
出土木材樹種の顕微鏡写真



1a. スギ(横断面) SE590 ber:0.5mm



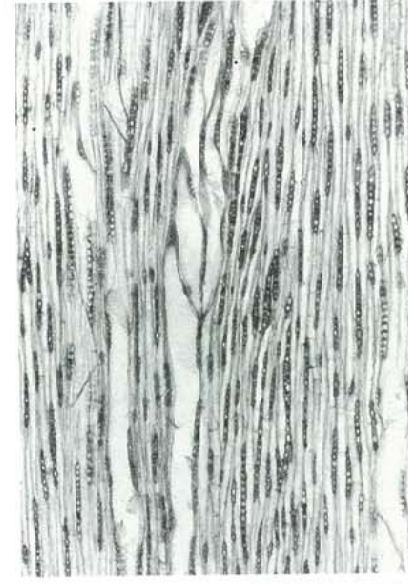
1b. 同(接線断面) ber:0.2mm



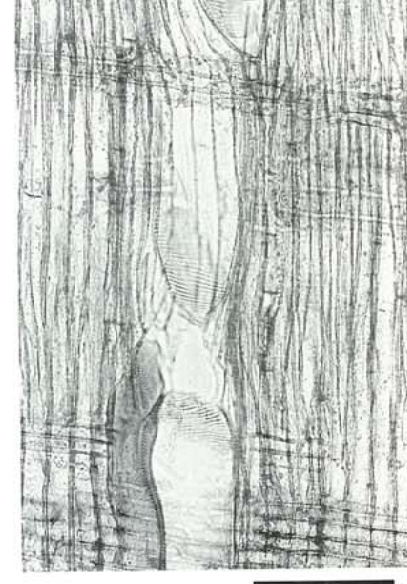
1b. 同(放射断面) ber:0.05mm




2a. ハンノキ節(横断面) SK1192 ber:0.5mm




2b. 同(接線断面) ber:0.5mm




2b. 同(放射断面) ber:0.2mm



2a. オニグルミ(横断面) SK1192 ber:0.5mm



2b. 同(接線断面) ber:0.5mm



2b. 同(放射断面) ber:0.2mm

山形県埋蔵文化財センター調査報告書 第33集

西谷地遺跡

第3次発掘調査報告書

付図・遺構配置図

(第1・2・3次発掘調査の遺構配置図
の合成により作成)

山形県埋蔵文化センター調査報告書第33集

にしやち
西谷地遺跡第3次発掘調査報告書

1996年3月31日 発行

発行 財団法人 山形県埋蔵文化センター
〒999-31 山形県上山市弁天二丁目15番1号
電話 0236-72-5301
印刷 (株)大風印刷
