写真図版9　工事立会調査1（1～4地点）　1'～41'の番号は第3・29図の地点番号に一致



1．試堀調査（街路樹抜根）A地点　包含層検出状況

2．試堀調査（街路樹抜根）B地点　包含層検出状況（下部は堀の埋立か）

3．試堀調査（街路樹抜根）C地点　包含層検出状況

4．試堀調査（市内電車軌道部）1T　遺構検出状況（東から）

5．二ノ丸（電柱移設工事立会）

5．瓦など出土状況



6．二ノ丸（主要地方道富山高岡線・
富山国際会議場北側車道内試掘調査）

7．二ノ丸（下水道試掘　国際会議場東側車道内）　整地層　中世土師器出土状況



8．三ノ丸（NTT管路　市民プラザ前）土層堆積状況

9．三ノ丸（NTT管路　市民プラザ前）ピット検出・礫石出土状況

10．三ノ丸（下水マンホール　商工中金前）堀の堆積か（下部）

11．三ノ丸（下水道埋設　市民プラザ南口）石出土状況

12. 三ノ丸（NTTハンドホール設置）　堀の堆積か（下部）

13. 三ノ丸（NTT管路　市民プラザ南口）　礎石出土

14. 大手門枡形南壁石垣（NTT管路　西側歩道内）北から

14. 大手門枡形南壁石垣（NTT管路）南から

14. 大手門枡形南壁石垣（NTT管路）の割石



15. 大手門枡形西石垣南辺（西側歩道　電力ハンドホール設置）

15. 大手門枡形西石垣南辺（手前は外堀）

15. 大手門枡形西石垣南辺検出作業



15. 大手門枡形西石垣　解体作業

15. 大手門枡形西石垣（残存最上段除去後）裏込め円礫（栗石）検出状況



16. 大手門枡形東石垣西面検出状況（東側歩道　電力ハンドホール）

16. 大手門枡形東石垣東面検出状況

17. 大手門枡形東石垣南東隅角部検出状況（東側歩道　電力ハンドホール）南から




18. 石組み水路（外掘り埋立後、明治期以降に設置　西側歩道内）

18. 石組み水路近景

18. 石組み水路（西から）

19. 石組み水路（外掘り埋立後、明治期以降に設置　東側歩道内）







19. 石組み水路

20. 城下　武家屋敷（下水道埋設　美容院前）井戸（縦板組）検出状況

20. 城下　武家屋敷（下水道埋設　美容院前）井戸堀方土層堆積状況（東壁）



21. 城下　武家屋敷（下水道埋設　だるまや前）井戸（素振り）検出状況



22. 城下　武家屋敷（下水道埋設　SEPT前）遺構検出状況（土坑）

22. 城下　武家屋敷（下水道埋設　SEPT前）土層堆積状況（東壁）

23. 城下　武家屋敷（電力ハンドホール設置　末広軒前）

24. 背割水路検出状況（軌道東側道路盤改良工事）

24. 背割水路検出状況（東から）正面にオオタビル

25. 背割水路検出状況（NTT管路　オオタビル前）西側歩道内



25. 背割水路近景

25. 背割水路西壁土層堆積状況

26. 背割水路（下水道埋設　SEPT前）西側歩道内　東壁土層堆積状況

26. 背割水路（下水道埋設　SEPT前）西側歩道内（北から）



27. 町屋（越前町交差点北西歩道　NTT管路）井戸検出状況

27. 井戸覆土獣骨（犬の下がく骨）出土状況

27. 井戸覆土越中瀬戸焼（第30図44）出土状況

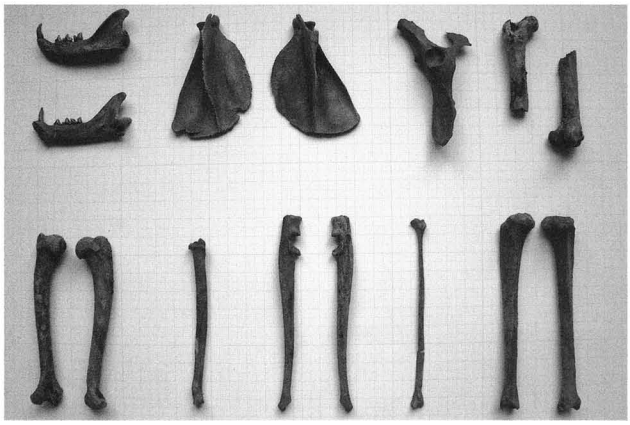

27. 井戸覆土出土遺物（犬の骨格）

28. 越中瀬戸（第31図80）出土地点（右の穴）

29. 30. 町屋（原田酒店前歩道　ガス管理設）

31. 町屋（越前町交差点北歩道　ガス管）

29. 町屋（原田酒店前歩道）遺構検出状況

30. 町屋（原田酒店前歩道 ガス管）遺物包含層検出状況

32. 一番町交差点北西歩道（ガス管理設）遺物包含層検出状況

33. 近世北陸街道（平和通り東行き歩道寄車線内　NTT管路）整地層（下から２番目）礫層は現在の平和通りの路盤

34. 町屋（平和通り西行き中央寄り車線内　NTT管路）遺構検出状況

35. 町屋（平和通り西行き歩道寄り車線内　NTT管路）土層堆積状況（東壁）



36. 町屋（平和通り西行き歩道寄り車線内　NTT管路）土層堆積状況（西壁）

37. 38. 町屋（北陸銀行前歩道　NTT管路）



37. 町屋（北陸銀行前歩道　NTT管路）北壁土層堆積状況



38. 町屋（千石町通り北口西側歩道　NTT管路）北壁土層堆積状況

39. 近世北陸街道（平和通り東行き歩道寄り車線内　大和デパート前　火防水路敷設替え）整地層（南壁）

40. 町屋（平和通り東行き車道・歩道境　火防水路）出土、越中瀬戸（第32図98）



41. 平和通り東行き車道（火防水路）近代以降堆積土層中　越中瀬戸（第32図100）出土状況



1～27　S=1：4



29～34・68・69　S=1：10
その他　S=1：4



76～106　S=1：4

報告書抄録

ふりがな	とやまじょうあとはっくつちょうさほうこくしょ
書名	富山城跡発掘調査報告書
副書名	市内電車敷設工事に伴う発掘調査・工事立会調査
シリーズ名	富山市埋蔵文化財調査報告
シリーズ番号	36
編著者名	鹿島昌也・久保浩一郎・村上裕也
編集機関	日本海航測株式会社
編集機関住所	〒921-8042 金沢市泉本町2丁目125 TEL 076-243-0811
発行機関	富山市 路面電車推進室、富山市教育委員会 埋蔵文化財センター
発行機関所在地	〒930-0091 富山市愛宕町1丁目2-24 TEL 076-442-4246
発行年月日	2009年7月31日

所収遺跡名（ふりがな）	所在地（ふりがな）	コード 市町村	コード 遺跡番号	北緯 °′″	東経 °′″	調査期間	調査面積（㎡）	調査原因
富山城跡（とやまじょうあと）	富山市本丸（とやましほんまる）、丸の内（まるうち）3丁目、大手町（おおてまち）、総曲輪（そうがわ）3～4丁目、越前町（えちぜんまち）、一番町（いちばんまち）、西町（にしちょう）	16201	201397	36度41分35秒	137度12分40秒	20080501～20090930（予定）	30,000㎡	市内電車新設に伴う工事立会調査
						20090204～20090225	187㎡	市内電車軌道敷設工事に伴う発掘調査

所収遺跡名	種別	主な時代	主な遺構	主な遺物	特記事項
富山城跡	城跡	中世 江戸	ピット、土坑、溝、堀跡、井戸、石垣、街道跡、整地層	かわらけ、灯明皿、珠洲焼、八尾焼、越前焼、瀬戸美濃焼、越中瀬戸焼、肥前陶磁器（伊万里、唐津）、信楽焼、鉄製品（刀子・釘・鎹）、銅製品、石製品（砥石、礎石、石垣割石）、木製品（下駄、独楽、井戸枠部材、漆椀砥石、横槌、木簡、札、鉢状木製品、箸状木製品）、獣骨、植物遺体（イネ等）	慶長期以前の地形、慶長期外堀、寛文期大手門枡形石垣、近代の石組み水路・背割水路を確認。
		近代	ピット、石組み水路、背割水路	九谷焼、越中瀬戸、肥前陶磁器（伊万里、唐津）、輸入磁器、木製品（杭）	

要約

工事立会調査では現在までに、慶長期と考えられる堀跡、寛文期以降の大手門枡形石垣、江戸～明治期のピット、井戸、背割水路、北陸街道跡などが検出された。特に大手門枡形石垣については、東西両方の石垣が確認できたことで、寛文期以降の大手門の位置及び規模を把握することができた。また、遺構内や包含層中からは、江戸～明治期の土器・陶磁器類が多量に出土しており、当該時期の城下町跡が遺存している状況が確認された。

発掘調査では慶長期以前と考えられる溝や落込み地形、慶長期と考えられる造成土などが確認された。出土した土師器皿の年代や『越中国富山古城之図』との整合作業から、これらの遺構が慶長期以前のものであることが検証された。また土壌の理化学分析により、当該時期における周辺環境についての知見も得られた。

富山市埋蔵文化財調査報告36

富山城跡発掘調査報告書

－市内電車敷設工事に伴う発掘調査・工事立会調査－

発 行 日　平成21（2009）年７月31日
編　　集　日本海航測株式会社
発 行 者　富山市路面電車推進室
富山市教育委員会埋葬文化財センター
〒930-0091　富山市愛宕町１－２－24
電話　076-442-4246　Fax 076-442-5810

印　　刷　ハヤシ印刷紙工株式会社