SK218・219 遺物出土状況（南東から）



SK224・225・228 遺物出土状況（南から）

SK243 遺物出土状況（北から）

SK289・292 遺物出土状況（南から）



SK246 土層断面・遺物出土状況（北から）

SK257 土層断面（西から）

SK212 土層断面（南から）



SK157 遺物出土状況（西から）

SK178 遺物出土状況（南西から）

SK189（左）・SK190（右）遺物出土状況（南西から）



SK174 遺物出土状況（南西から）

SK177 遺物出土状況（北東から）

SK183 遺物出土状況（南西から）

SK187 遺物出土状況（北東から）



SK321 石出土状況（南西から）



SK308 遺物出土状況（南西から）

土坑集中域（南から）

SK381 完掘状況（東から）


SK552 遺物出土状況（南から）


SK180 土層断面（南から）

SK520（新）・SK533（古）土層断面（南から）


SK389 床面焼土検出状況（南から）


SK604・SK606・SK554 土層断面（北東から）

SK97 遺物出土状況（東から）

SK130 遺物出土状況（南西から）



SK106 完掘状況（北西から）



SK109・110 遺物出土状況（北東から）



SK115 遺物出土状況（南西から）

SK165 遺物出土状況（西から）



SK114（右）・SK119（左）遺物出土状況（南西から）

SK166・SD20 遺物出土状況（西から）

溶解炉基礎構造検出状態

溶解炉長軸セクション（東から）

溶解炉　炉体下の基礎（礫・炉壁片・鉄滓）（西から）

溶解炉　炉壁敷き

溶解炉　炉壁下の置き土

溶解炉基礎構造完掘状態（南から）

溶解炉（西から）

鍋鋳造土坑検出状態



旧河川覆土下の廃滓場堆積土（南東から）

旧河川覆上下の溶解炉検出状態（西から）

廃滓場発掘調査風景（北東から）

SD58(左)・57(右) 鋳造関連遺物出土状態

鍋鋳造土坑完掘状態（62区）

SD56 完掘状態（北東から）

鍋鋳型出土状態（西から）



鍋鋳型出土状態（旧河川）


梵鐘鋳型出土状態（旧河川サブトレンチ）


梵鐘鋳型出土状態（１区）

取瓶出土状態（77区）

取瓶出土状態（旧河川最下層）

凹み石出土状態（73区）

廃滓場完掘状態（南東から）

廃滓場完掘状態（南西から）

廃滓場完掘状態（南から）




SE01・SE03・SE06・SE07・SE08




SE04

3-B地区・SE出土遺物（１：３）（番号は第74・75図と対応）




SE01・SE02・SE03




SE04・SE05・SE06・SE07・SE08

3-B地区・SE出土遺物（１：３）（番号は第74・75図と対応）




SK116、SK209




SK75・SK97・SK187・SK166・SK552・SK506・P109・P110

3-B地区・SK・P出土遺物（１：３）（番号は第76・77図と対応）




SK197・SK185・SK370・SK460・SK508・SK514・SK520・SK527

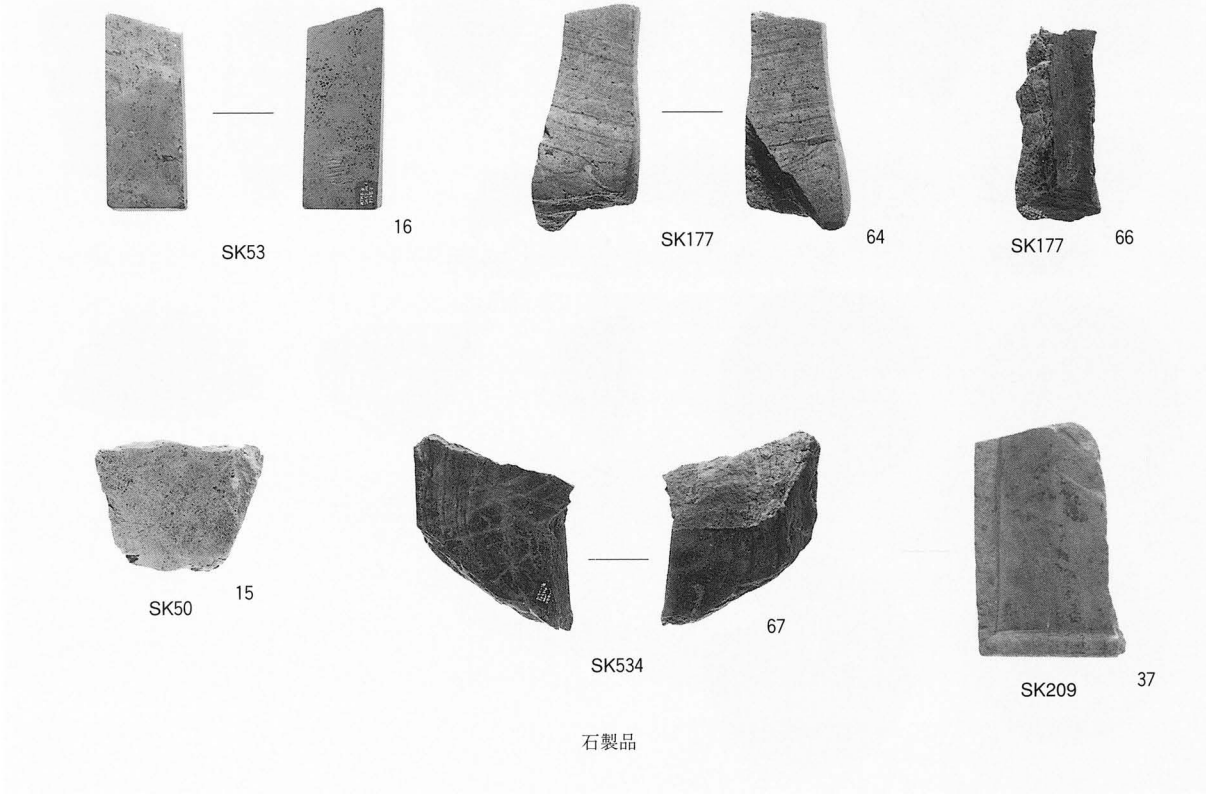


石製品

3-B地区SK出土遺物（１：３、37は１：１）（番号は第76・77図と対応）




SK209・SK219・SK220・SK233・SK234・SK254・SK308・SK333・SK355・SK360・SK395・SK506・SK517・SK549




SK02・SK24・SK30・SK49・SK63・SK64・SK75・SK130・SK149・SK269・P411

3-B地区・SK・P出土遺物（1：3）（番号は第76・77図と対応）

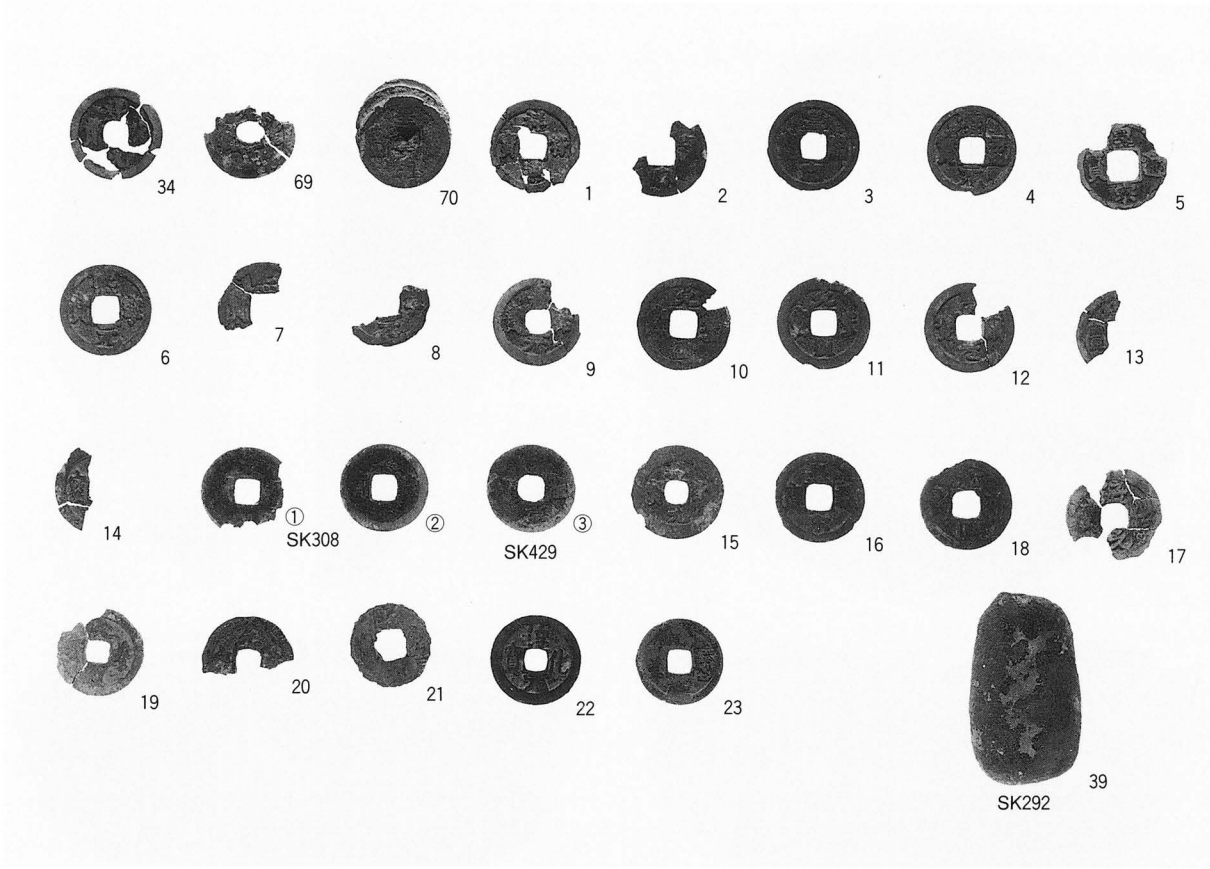


SE・SK出土銭貨・銅塊（１：２）

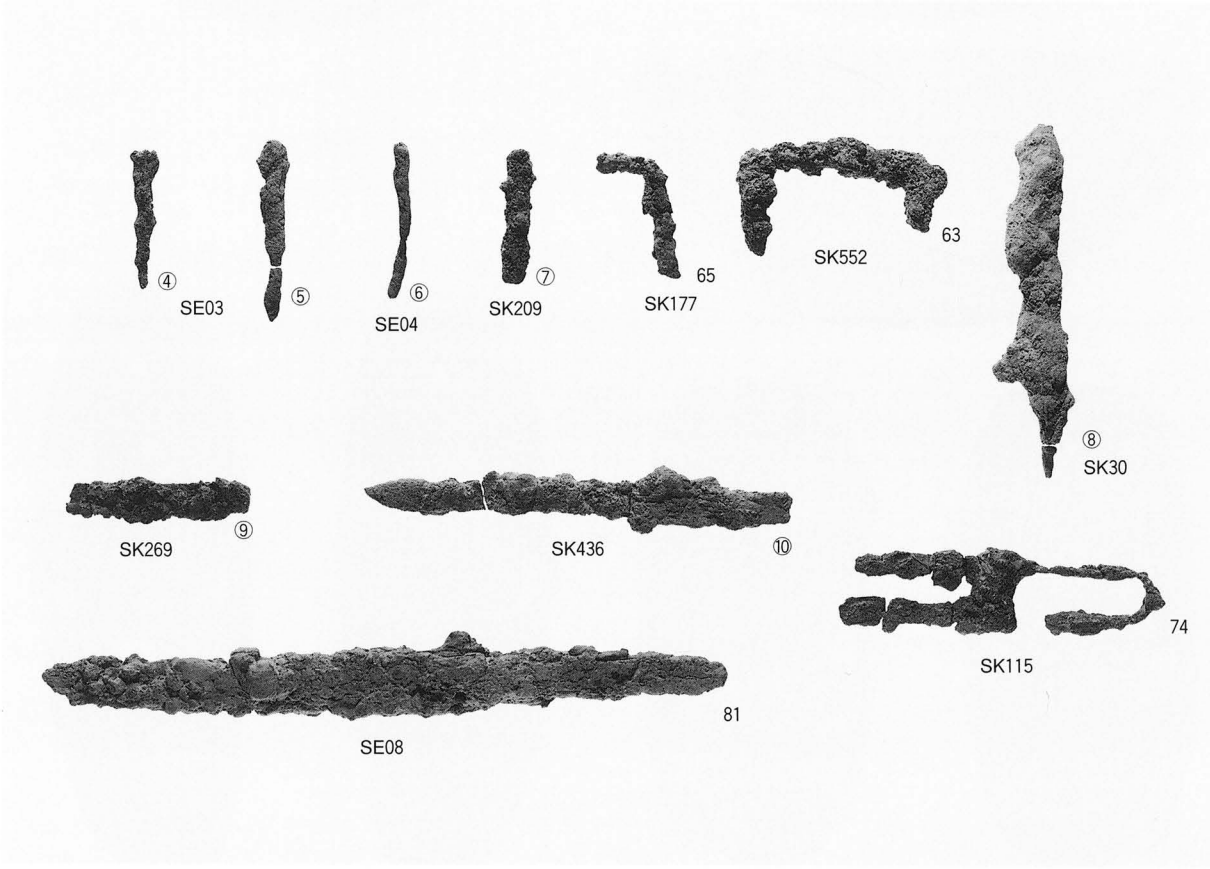


SE・SK出土鉄製品（１：３）

3-B地区・SE・SK出土銭貨・鉄製品（番号は第75・77・91図と対応）

59-1


82

59-2

59-3

59-4

59-1～59-4、SE05
82～84、SE08


84

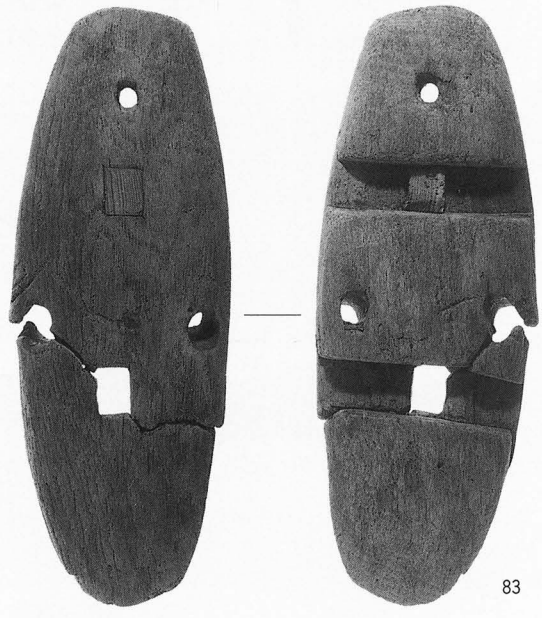
83

3-B地区・SE出土木製品（59-1～59-4と82は１：２、83・84は１：３）（番号は第74・75図と対応）




3-B地区廃滓場出土鋳造関連遺物（炉壁・補強材・羽口・取瓶・湯口栓、約１：４）（番号は第85・88・89図と対応）




3-B地区廃滓場出土鋳造関連遺物（三叉状土製品、白色滓、滓、黒鉛化木炭、湯口銑鉄・鍋鋳型、約１：４）（番号は第80・81、88～90図と対応）




3-B地区廃滓場出土鋳造関連遺物（鋳型・梵鐘・不明小型品・磬？・獣脚、鉄製品、銅製品、石製品、約１：４）（番号は第82・83・90図と対応）




3-B地区廃滓場出土土器・陶磁器（約１：４）

# 報告書抄録

| | |
|---|---|
| ふりがな | とやましかなやみなみいせき　はっくつちょうさほうこくしょさん |
| 書名 | 富山市金屋南遺跡発掘調査報告書Ⅲ |
| 副書名 | 金屋企業団地造成に伴う埋蔵文化財発掘調査報告(3) |
| シリーズ名 | 富山市埋蔵文化財調査報告 |
| シリーズ番号 | 5 |
| 編著者名 | 藤田富士夫・堀沢祐一・近藤顕子・小黒智久・野垣好史・安達志津 |
| 編集機関 | 富山市教育委員会　埋蔵文化財センター |
| 所在地 | 〒930-0091 富山市愛宕町1-2-24　TEL076(442)4246 FAX076(442)5810 |
| 発行年月日 | 平成18(2006)年３月17日 |

| ふりがな<br>所収遺跡 | ふりがな<br>所在地 | コード<br>市町村 | コード<br>遺跡番号 | 北緯 | 東経 | 調査期間 | 調査面積 | 調査原因 |
|---|---|---|---|---|---|---|---|---|
| かなやみなみいせき<br>金屋南遺跡 | とやまけん<br>富山県<br>とやまし<br>富山市<br>かなやちない<br>金屋地内 | 162019 | 201590 | 36°<br>40′<br>26″ | 137°<br>10′<br>09″ | 19970804<br>～<br>19980331<br>・<br>19980401<br>～<br>19990331<br>・<br>19990401<br>～<br>20000331 | 2,920m²<br>・<br>5,960m²<br>・<br>10,800m² | 金屋企業団地造成 |

| 所収遺跡名 | 種別 | 主な時代 | 主な遺構 | 主な遺物 | 特記事項 |
|---|---|---|---|---|---|
| 金屋南遺跡 | 集落跡<br>生産跡 | 中世<br>（12世紀<br>～<br>16世紀）<br>近世 | 掘立柱建物、井戸、土坑、土壙墓、木棺墓、溝、旧河川、畝状遺構、溶解炉、廃滓場、鋳造土坑、礎石建物 | 須恵器、土師器、土錘、土馬、珠洲、八尾、中世土師器、白磁、青磁、古瀬戸、瀬戸美濃、瓦器、陶製円板銭貨、鉄製品（刀子、鋏、釘、鎌、鑿、鍋、小刀、鉄鏃）、石製品（砥石、叩石、硯、錘）、鋳造関連遺物（鋳型、炉壁、鉄滓、銅滓、羽口、補強材、取瓶、三又状土製品、黒鉛、黒鉛化木炭、木炭、銑鉄、白色滓、緑色滓、湯口栓）、木製品（井戸側、曲物、漆器、下駄、折敷）、越中瀬戸、伊万里、唐津 | 12世紀後半～14世紀前半の掘立柱建物を23棟検出した。掘立柱建物の中には、100m²を超える大型の総柱建物が３棟ある。<br><br>14世紀後半～15世紀後半の溶解炉・廃鉄場・鋳造土坑を検出した。<br><br>14世紀後半から16世紀の井戸が12基検出され、15世紀後半の石組井戸では井戸構築時の祭祀が行われていた。 |


**要　約**

本遺跡は12世紀後半～16世紀の集落・生産遺跡である。区画溝によって囲まれた中に居住域と墓域とが領域を違えて形成されるなど、計画性の高い村落構成を示す。居住域には100m²を越える掘立柱建物を中核とする。

14世紀後半～15世紀後半では、遺跡の東側に流れていた旧河川の傾斜地を利用して、鋳物が行われおり、鍋や梵鐘、獣脚が生産されていた。

また、鋳物製作地の西側では、約250m²の範囲の中に掘方が４～５ｍに及ぶ井戸が８基集中して作られていた。そのうちの１基には石組の中に漆器を逆さまにして入れ込んでおり、井戸構築時の祭祀が行われていた。

本遺跡には、地侍層や有力農民層（在地領主層）などの有力者の存在が考えられる。

富山市埋蔵文化財調査報告５

# 富山市金屋南遺跡発掘調査報告書Ⅲ

―金屋企業団地造成に伴う埋蔵文化財発掘調査報告(3)―

2006（平成18）年３月17日発行

発行　富山市教育委員会
編集　富山市教育委員会埋蔵文化財センター
〒930-0091
富山市愛宕町１丁目２番24号
Tel　０７６－４４２－４２４６
Fax　０７６－４４２－５８１０
E-mail:maizoubunka-01@city.toyama.toyama.jp

印刷　越浜印刷株式会社