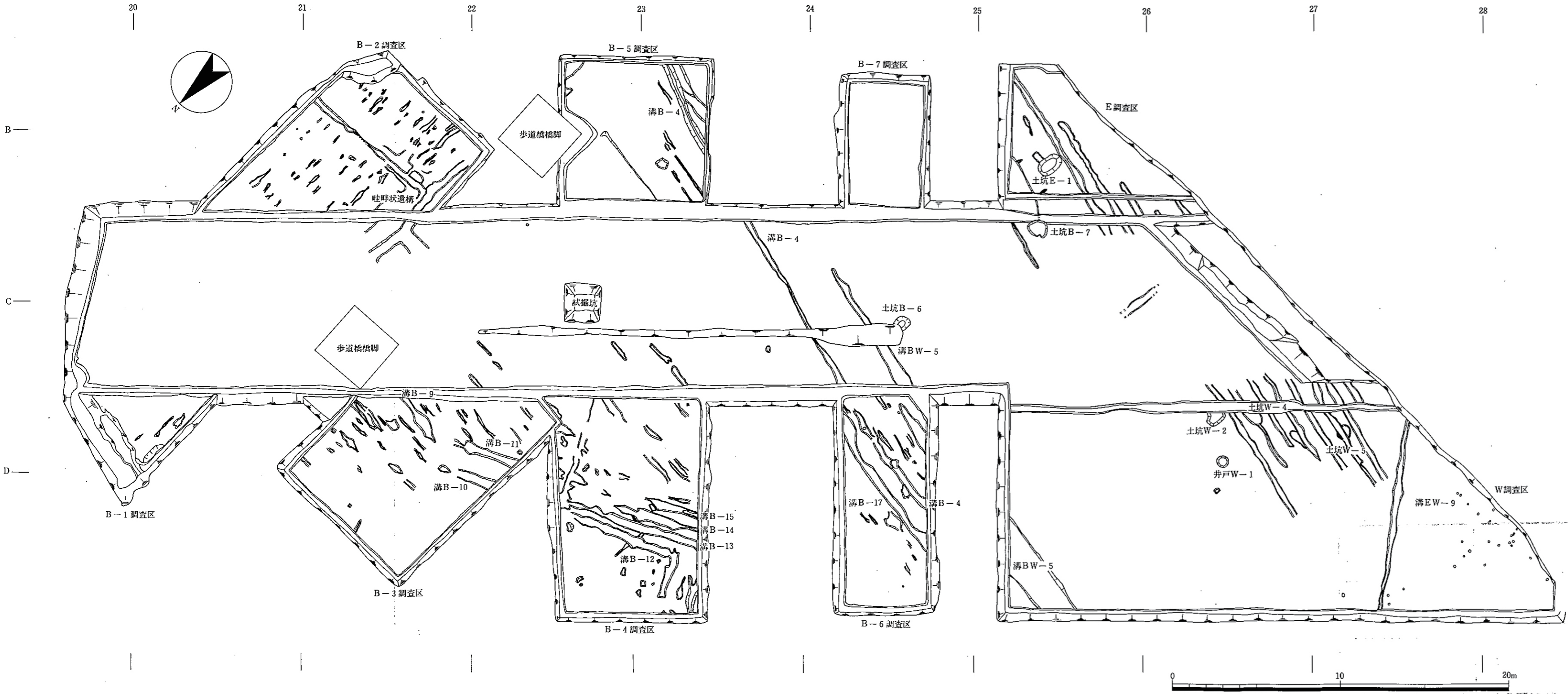


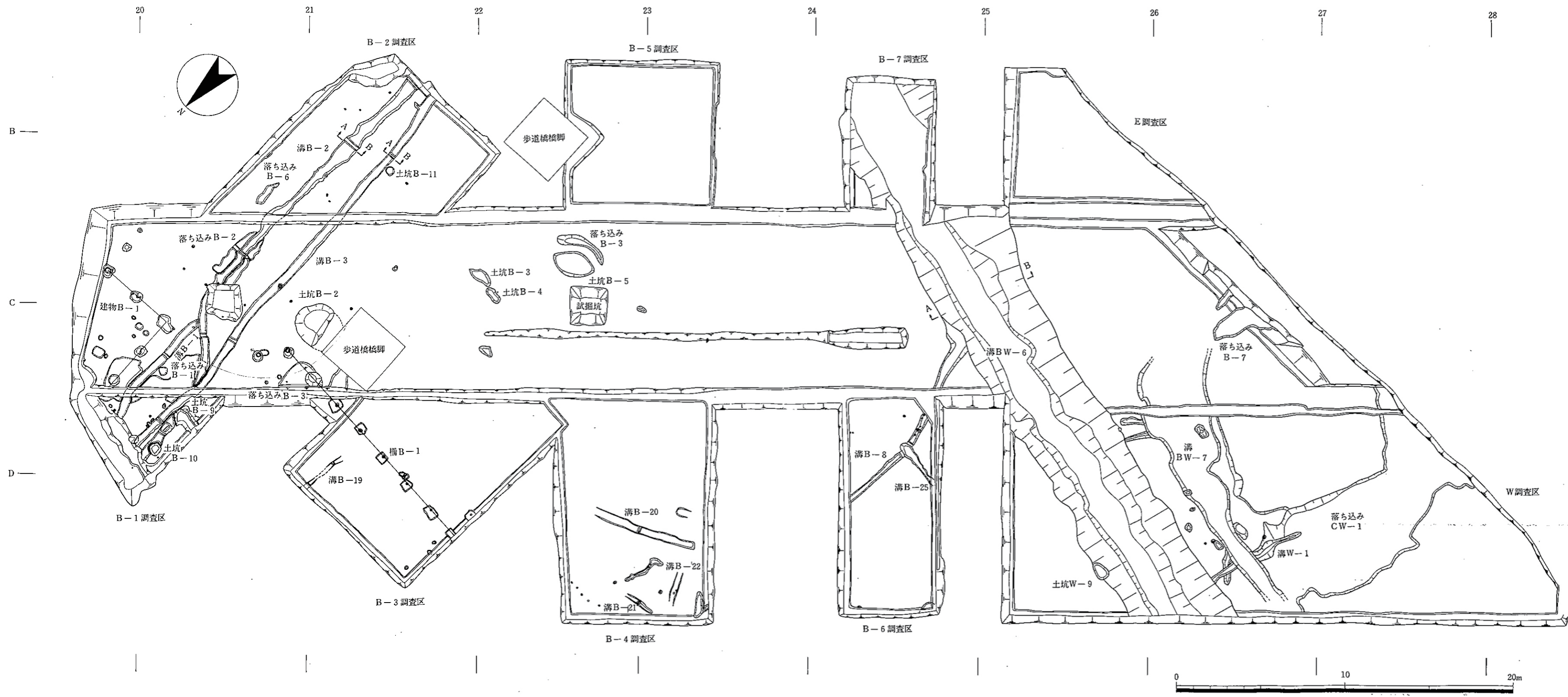
付図一 A調査区全体図 (1/200)





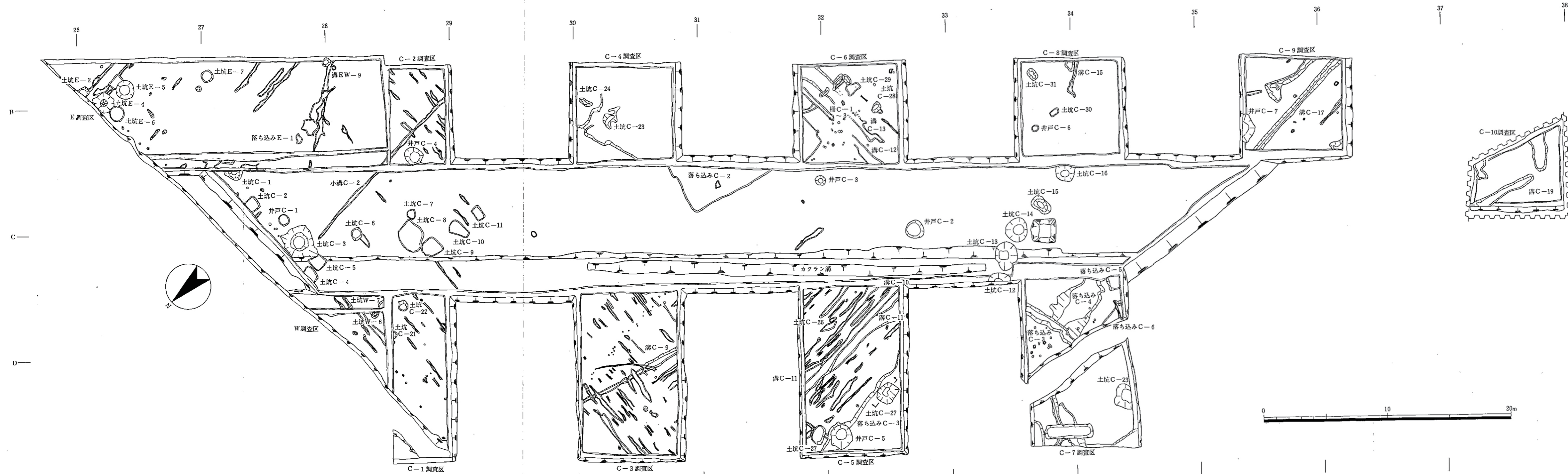
付図三 B調査区第1遺構面全体図 (1/200)





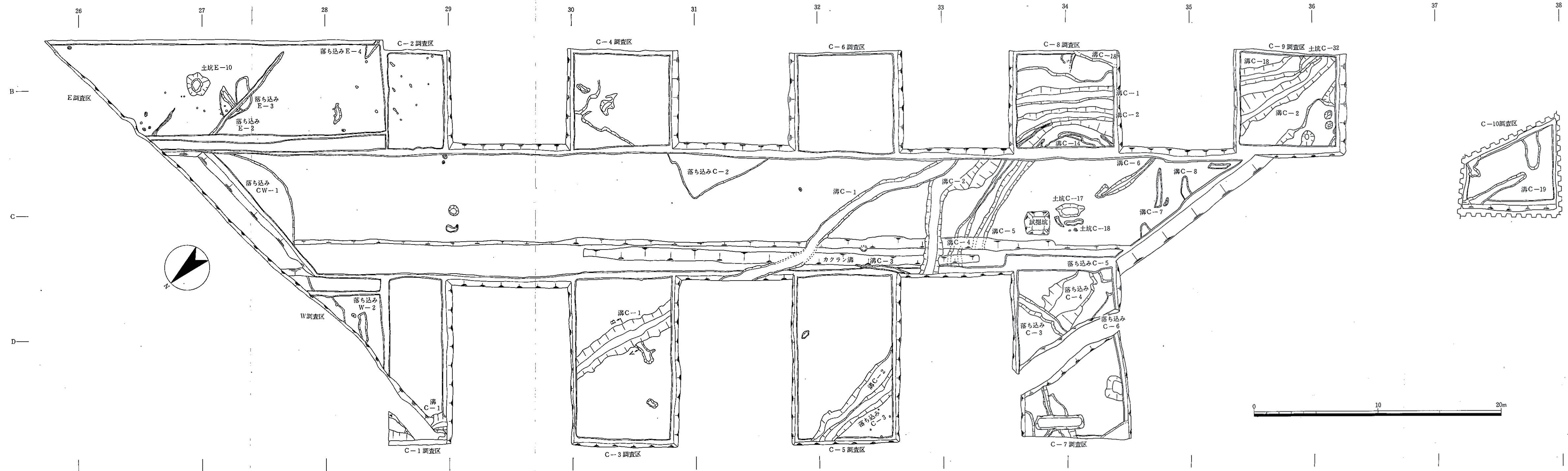
付図四 B調査区第2遺構面全体図 (1/200)





付図五 C 調査区第1遺構面全体図 (1/200)





付図六 C調査区第2遺構面全体図 (1/200)