

宝満山遺跡群 6


—第 31・32・33・34・35・36・37・38・39・40 次調査—



平成 22(2010) 年

太宰府市教育委員会

宝満山遺跡群 第32次調査




pla.1 32SX005,010 (南から)

宝満山遺跡群 第32次調査



pla.2 32SX005,010 (南から)

宝満山遺跡群 第32次調査



pla.3 32SX005,010 遠景（南から）

宝満山遺跡群 第32次調査



pla.4 32SX005 (南西から)

宝満山遺跡群 第32次調査



pla.5 32SX005 側面 (南西から)

宝満山遺跡群 第32次調査



pla.6 32SX010 (南西から)

宝満山遺跡群 第32次調査



pla.7 32SX010 側面（南東から）

宝満山遺跡群 第32次調査



pla.8 32SX008 (東から)

宝満山遺跡群 第32次調査



pla.9 32SX009 (北から)

宝満山遺跡群 第32次調査



pla.10 32SX009 中央付近（北から）

宝満山遺跡群 第32次調査



pla.11 32SX009 (東から)

宝満山遺跡群 第32次調査



pla.12 32SX011 (南東から)

宝満山遺跡群 第32次調査



pla.13 32SX011 (南から)

宝満山遺跡群 第32次調査



pla.14 32SX013,019,022 (南東から)

宝満山遺跡群 第32次調査



pla.15 32SX014,021 (南東から)

宝満山遺跡群 第32次調査



pla.16 32SX016 (南東から)

宝満山遺跡群 第32次調査



pla.17 32SX017 (北から)

宝満山遺跡群 第32次調査



pla.18 32 C ~ E 区出土遺物 (外面)

宝満山遺跡群 第32次調査



pla.19 32 C ~ E 区出土遺物 (内面)

宝満山遺跡群 第32次調査



pla.20 32 E 区出土遺物 (外面)

宝満山遺跡群 第32次調査

Fig20-6



pla.21 32 E 区出土遺物 (内面)

宝満山遺跡群 第33次調査



pla.1 調査区遠景（南西から）



pla.2 調査区遠景（南東から）



pla.3 空中写真 調査区全景（下が北）



pla.4 空中写真 調査区西側（下が北）



pla.5 空中写真 調査区中央（下が北）



pla.6 調査区東側（下が北）

宝満山遺跡群 第33次調査



pla.7 調査区東側（北東から）

宝満山遺跡群 第33次調査



pla.8 調査区西側（南西から）

宝満山遺跡群 第33次調査



pla.9 調査区北壁土層状況（南東から）

宝満山遺跡群 第33次調査



pla.10 33SK005 検出時（東から）

宝満山遺跡群 第33次調査



pla.11 33SK005 灰褐色粘土除去時（東から）

宝満山遺跡群 第33次調査



pla.12 33SK005 土層状況（東から）

宝満山遺跡群 第33次調査




pla.13 33SK005 完掘時（東から）

宝満山遺跡群 第33次調査



pla.14 33SK005 灰粘出土遺物 (外面)




pla.15 33SK005 灰粘出土遺物 (内面)

宝满山遺跡群 第33次調査



pla.16 33SK005 灰粘出土遺物 (外面)

宝満山遺跡群 第33次調査



pla.17 33SK005 灰粘出土遺物 (内面)



pla.18 33SK005 灰粘出土遺物 (外面)

Fig24-13



pla.19 33SK005 灰粘出土遺物(内面)

宝満山遺跡群 第33次調査



pla.20 33SX003・007・010 橙色土出土遺物(外面)

宝満山遺跡群 第33次調査




pla.21 33SX003・007・010 橙色土出土遺物(内面)

宝満山遺跡群 第33次調査



pla.22 33 表土出土遺物 (外面)

宝満山遺跡群 第33次調査



pla.23 33 表土出土遺物 (内面)



pla.1 空中写真 調査区遠景（北東から）



pla.2 空中写真 調査区遠景（北東から）



pla.3 調査区全景（右が北）

宝満山遺跡群 第34次調査



pla.4 調査伐採時（西から）

宝満山遺跡群 第34次調査



pla.5 調査着手時（東から）

宝満山遺跡群 第34次調査



pla.6 1 トレンチ全景（東から）

宝満山遺跡群 第34次調査



pla.7 1 トレンチ全景（東から）

宝満山遺跡群 第34次調査



pla.8 34SB001 全景（東から）

宝満山遺跡群 第34次調査



pla.9 34SB001 全景（北から）

宝満山遺跡群 第34次調査



pla.10 34SB001 全景（北から）



pla.11 34SB001A1 (南から)

宝満山遺跡群 第34次調査



pla.12 34SB001A2 (南から)

宝満山遺跡群 第34次調査



pla.13 34SB001A3 (南から)

宝満山遺跡群 第34次調査



pla.14 34SB001AB4 (東から)

宝満山遺跡群 第34次調査



pla.15 34SB001B1 (南から)

宝満山遺跡群 第34次調査



pla.16 34SB001B2 (南から)

宝満山遺跡群 第34次調査



pla.17 34SB001B3 (南から)

宝満山遺跡群 第34次調査



pla.18 34SB001C1 (南から)

宝満山遺跡群 第34次調査



pla.19 34SB001C2 (南から)

宝満山遺跡群 第34次調査



pla.20 34SB001C3 (南から)

宝満山遺跡群 第34次調査



pla.21 34SB001C4 (南から)

宝満山遺跡群 第34次調査



pla.22 34SB001D1 (南から)

宝満山遺跡群 第34次調査



pla.23 34SB001D2 (南から)

宝満山遺跡群 第34次調査



pla.24 34SB001D3 (南から)

宝満山遺跡群 第34次調査



pla.25 34SB001D4 (南から)

宝満山遺跡群 第34次調査



pla.26 34SB001 仏像出土状況（北から）

宝満山遺跡群 第34次調査



pla.27 34SX002 (南から)

宝満山遺跡群 第34次調査



pla.28 34SX002 (南西から)

宝満山遺跡群 第34次調査



pla.29 34SX002 西側下段 (南から)

宝満山遺跡群 第34次調査



pla.30 34SX002 西側下段（東から）

宝満山遺跡群 第34次調査



pla.31 34SX002 全景 (南から)

宝満山遺跡群 第34次調査



pla.32 34SX003 (南から)

宝満山遺跡群 第34次調査



pla.33 34SX003,004 (北から)

宝満山遺跡群 第34次調査



pla.34 34SX004 (西から)

宝満山遺跡群 第34次調査



pla.35 34SX005 (北から)

宝満山遺跡群 第34次調査



pla.36 34SX005 (東から)

宝満山遺跡群 第34次調査



pla.37 34SX007 (西から)

宝満山遺跡群 第34次調査



pla.38 34SX010 (東から)

宝満山遺跡群 第34次調査



pla.39 34SX008,011 (東から)

宝満山遺跡群 第34次調査



pla.40 34SX011 (北から)

宝満山遺跡群 第34次調査



pla.41 34SX012 (西から)

宝満山遺跡群 第34次調査



pla.42 34SX012 (西から)

宝満山遺跡群 第34次調査



pla.43 34SX012 全景（西から）

宝満山遺跡群 第34次調査



pla.44 34SX012 (北から)

宝満山遺跡群 第34次調査



pla.45 34SX013 (南から)

宝満山遺跡群 第34次調査



pla.46 34SX014 (南から)

宝満山遺跡群 第34次調査



pla.47 34SX014 (南から)



pla.48 34SX005 出土遺物(外面)

Fig35-1



pla.49 34SX005 出土遺物(内面)

宝満山遺跡群 第34次調査



pla.50 34SX005 出土遺物 (横から)

宝満山遺跡群 第34次調査



pla.51 34SX005 出土遺物 (外面)

宝満山遺跡群 第34次調査



pla.52 34SX005 出土遺物(内面)

宝満山遺跡群 第34次調査



pla.53 34SX005 出土遺物(外面)



pla.54 34SX005 出土遺物(内面)

宝満山遺跡群 第34次調査



pla.55 34SX007、1 トレンチ表土出土遺物 (外面)

宝満山遺跡群 第34次調査



pla.56 34SX007、1 トレンチ表土出土遺物 (内面)

宝満山遺跡群 第34次調査




pla.57 34 2 トレンチ表土、3 トレンチ表土出土遺物 (外面)

宝満山遺跡群 第34次調査



pla.58 34 2 トレンチ表土、3 トレンチ表土出土遺物 (内面)

宝満山遺跡群 第34次調査



pla.59 34 3 トレンチ表土出土遺物 (外面)

宝満山遺跡群 第34次調査



pla.60 34 3 トレンチ表土出土遺物(内面)

宝満山遺跡群 第34次調査



pla.61 34 3 トレンチ表土出土遺物 (外面)



pla.62 34 3 トレンチ表土出土遺物(内面)

宝満山遺跡群 第34次調査



pla.63 34 5 トレンチ表土出土遺物 (外面)

宝満山遺跡群 第34次調査



pla.64 34 5 トレンチ表土出土遺物 (内面)

宝満山遺跡群 第34次調査



pla.65 34 5 トレンチ表土、9 トレンチ出土遺物 (外面)

宝満山遺跡群 第34次調査



pla.66 34 5 トレンチ表土、9 トレンチ出土遺物 (内面)

宝満山遺跡群 第34次調査




pla.67 34 10 トレンチ表土出土遺物(外面)

宝満山遺跡群 第34次調査




pla.68 34 10 トレンチ表土出土遺物(内面)

宝満山遺跡群 第34次調査




pla.69 34 10 トレンチ表土出土遺物(外面)

宝満山遺跡群 第34次調査




pla.70 34 10 トレンチ表土出土遺物(内面)

宝満山遺跡群 第34次調査




pla.71 34 表土出土遺物 (外面)

宝満山遺跡群 第34次調査




pla.72 34 表土出土遺物(内面)

宝満山遺跡群 第34次調査



pla.73 34 表土出土遺物 (外面)

宝満山遺跡群 第34次調査



pla.74 34 表土出土遺物(内面)

宝満山遺跡群 第34次調査



pla.75 34 表土出土遺物(横から)

宝満山遺跡群 第34次調査



pla.76 34 表土出土遺物 (外面)

宝満山遺跡群 第34次調査



pla.77 34 表土出土遺物(内面)

宝満山遺跡群 第34次調査



pla.78 34 表土出土遺物 (外面)

宝満山遺跡群 第34次調査



pla.79 34 表土出土遺物 (内面)

宝満山遺跡群 第34次調査




pla.80 34 表土出土遺物 (外面)

宝満山遺跡群 第34次調査



pla.81 34 表土出土遺物 (内面)

宝満山遺跡群 第34次調査




pla.82 34 表土出土遺物(外面)

宝満山遺跡群 第34次調査



pla.83 34 表土出土遺物(内面)

宝満山遺跡群 第34次調査



pla.84 34 表土出土遺物 (外面)

宝満山遺跡群 第34次調査



pla.85 34 表土出土遺物(内面)

宝満山遺跡群 第34次調査



pla.86 34 北斜面表土出土遺物(外面)

宝満山遺跡群 第34次調査



pla.87 34 北斜面表土出土遺物(内面)

宝満山遺跡群 第34次調査



pla.88 34 南斜面・西尾根表土出土遺物(外面)

宝満山遺跡群 第34次調査




pla.89 34 南斜面・西尾根表土出土遺物(内面)

宝満山遺跡群 第34次調査



pla.90 34 表土、3 トレンチ表土出土遺物 (表面)

宝満山遺跡群 第34次調査



pla.91 34 表土、3 トレンチ表土出土遺物 (裏面)

宝満山遺跡群 第34次調査



pla.92 34 表土出土遺物 (正面)

宝満山遺跡群 第34次調査



pla.93 34 表土出土遺物 (背面)

宝満山遺跡群 第34次調査



pla.94 34 表土出土遺物 (左側面)

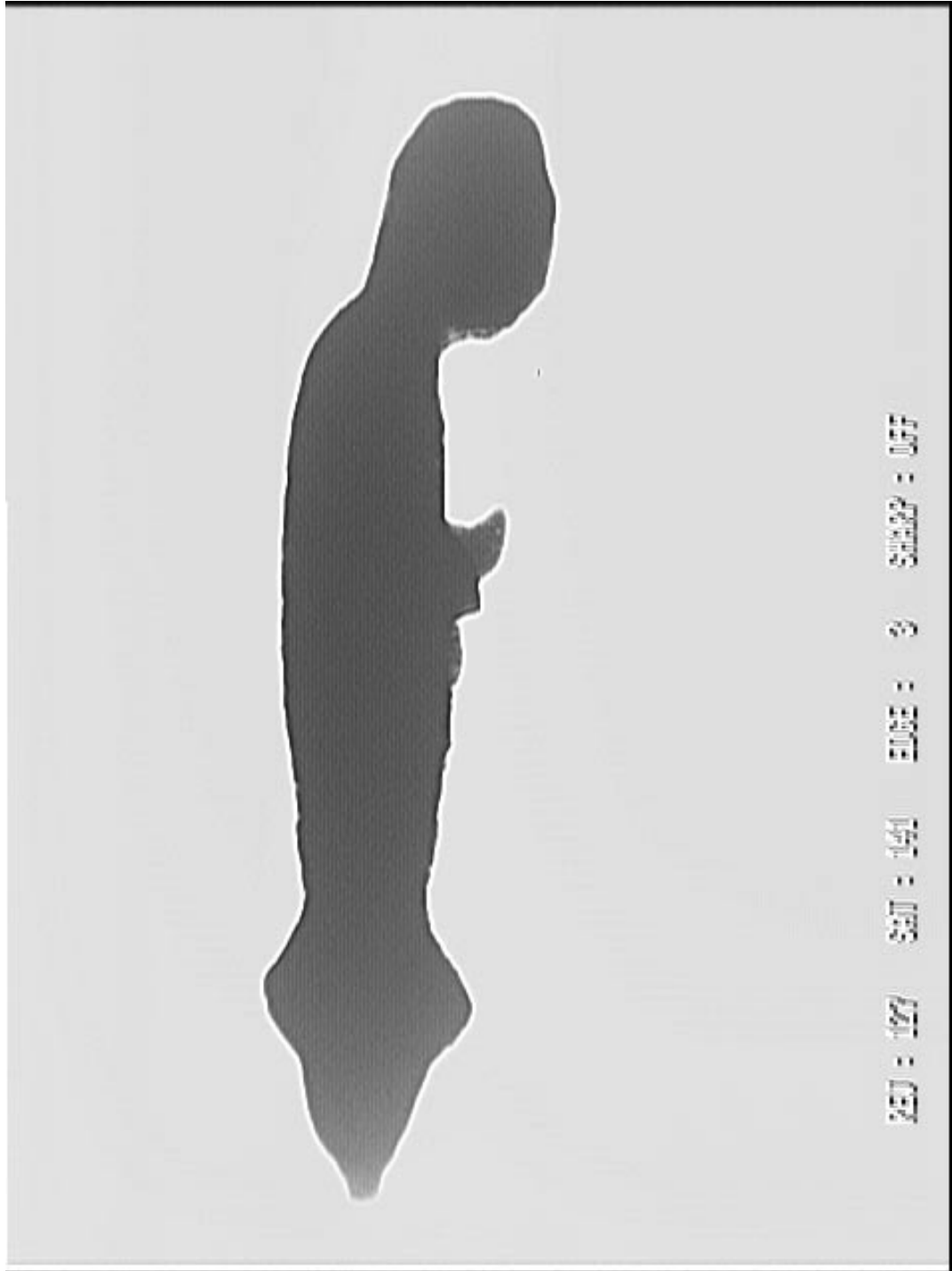
宝満山遺跡群 第34次調査



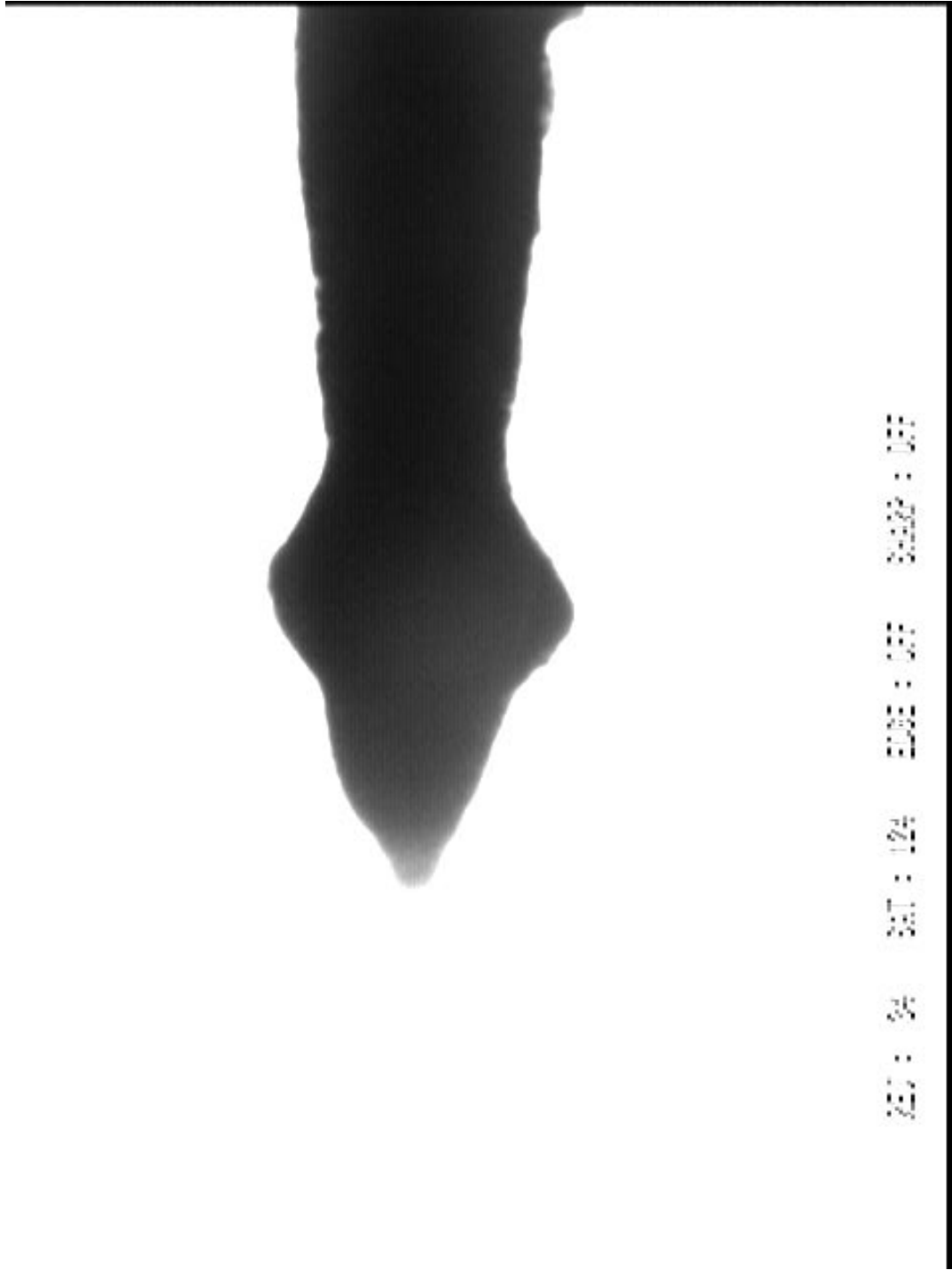
pla.95 34 表土出土遺物 (右側面)



pla.96 34 表土出土小金銅仏 X線写真(正側面)



pla.97 34 表土出土小金銅仏 X線写真(左側面)



pla.98 34 表土出土小金銅仏 X線写真(左側面下端部)

宝満山遺跡群 第35次調査



pla.1 35 F-1 ~ G-1 区出土遺物 (外面)

宝満山遺跡群 第35次調査



pla.2 35 F-1 ~ G-1 区出土遺物(内面)

Fig48-2



pla.3 35 F-1 区出土遺物 (横から)

宝満山遺跡群 第36次調査



pla.1 調査前風景（南から）

宝満山遺跡群 第36次調査



pla.2 調査前風景（東から）

宝満山遺跡群 第36次調査



pla.3 調査区上段西壁土層（東から）

宝満山遺跡群 第36次調査



pla.4 調査区中段西壁土層（東から）

宝満山遺跡群 第36次調査



pla.5 第1調査面中段遺構検出状況（東から）



pla.6 36SX001 検出状況（西から）

宝満山遺跡群 第36次調査



pla.7 36SX001 基底部検出状況（南東から）

宝満山遺跡群 第36次調査



pla.8 36SX001 基底部検出状況（南西から）

宝満山遺跡群 第36次調査



pla.9 36SX005 検出状況（西から）

宝満山遺跡群 第36次調査



pla.10 36SX005 (南から)

宝満山遺跡群 第36次調査



pla.11 地盤確認東西トレンチ（南東から）

宝満山遺跡群 第36次調査



pla.12 地盤確認南北トレンチ（南西から）



pla.13 第1調査面完掘状況（上が東）

宝満山遺跡群 第36次調査



pla.14 36SA040・045 検出状況（東から）

宝満山遺跡群 第36次調査



pla.15 36SX055・SA060 検出状況（北から）

宝満山遺跡群 第36次調査



pla.16 36SX059 土層断面(南西から)

宝満山遺跡群 第36次調査



pla.17 第2調査面完掘状況（北から）

宝満山遺跡群 第36次調査



pla.18 第2調査面完掘状況（北から）

宝満山遺跡群 第36次調査



pla.19 谷地形検出状況（北から）

宝満山遺跡群 第36次調査



pla.20 谷地形検出状況（南西から）

宝満山遺跡群 第36次調査



pla.21 36SX001・006・010 出土遺物(外面)

宝満山遺跡群 第36次調査



pla.22 36SX001・006・010 出土遺物(内面)

宝満山遺跡群 第36次調査




pla.23 36SX010・011 出土遺物(外面)

宝満山遺跡群 第36次調査



pla.24 36SX010・011 出土遺物(内面)

宝満山遺跡群 第36次調査



pla.25 36SX015 出土遺物 (外面)

宝満山遺跡群 第36次調査



pla.26 36SX015 出土遺物 (内面)

宝満山遺跡群 第36次調査



pla.27 36SX020 出土遺物 (外面)

宝満山遺跡群 第36次調査



pla.28 36SX020 出土遺物(内面)

宝満山遺跡群 第36次調査



pla.29 36SX021・022・023・024 出土遺物(外面)

宝満山遺跡群 第36次調査



pla.30 36SX021・022・023・024 出土遺物(内面)

宝満山遺跡群 第36次調査



pla.31 36SX024・025 出土遺物(外面)

宝満山遺跡群 第36次調査



pla.32 36SX024・025 出土遺物(内面)

宝満山遺跡群 第36次調査



pla.33 36SX025 出土遺物 (外面)



pla.34 36SX025 出土遺物(内面)

宝満山遺跡群 第36次調査



pla.35 36SX026・027・029・030・032・035・040a・045 c 出土遺物(外面)

宝満山遺跡群 第36次調査



pla.36 36SX026・027・029・030・032・035・040a・045 c 出土遺物(内面)

宝満山遺跡群 第36次調査



pla.37 36SX042・051・052・055a・055 b・059 出土遺物(外面)

宝満山遺跡群 第36次調査



pla.38 36SX042・051・052・055a・055 b・059 出土遺物(内面)

宝満山遺跡群 第36次調査



pla.39 36SX059・062 出土遺物(外面)

宝満山遺跡群 第36次調査




pla.40 36SX059・062 出土遺物(内面)

宝満山遺跡群 第36次調査



pla.41 36 茶色土・淡茶色粘出土遺物(外面)



pla.42 36 茶色土・淡茶色粘出土遺物(内面)

宝満山遺跡群 第36次調査



pla.43 36 淡茶色粘出土遺物(外面)

宝満山遺跡群 第36次調査



pla.44 36 淡茶色粘出土遺物 (内面)

宝満山遺跡群 第36次調査

Fig60-15



Fig60-16




pla.45 36 淡茶色粘出土遺物(外面)

宝満山遺跡群 第36次調査



pla.46 36 淡茶色粘出土遺物(内面)



pla.47 36 暗灰茶色土出土遺物(外面)

宝満山遺跡群 第36次調査



pla.48 36 暗灰茶色土出土遺物(内面)

宝満山遺跡群 第36次調査



pla.49 36 暗灰茶色土出土遺物(外面)

宝満山遺跡群 第36次調査



pla.50 36 暗灰茶色土出土遺物(内面)

宝満山遺跡群 第36次調査



pla.51 36 表土出土遺物 (外面)

宝満山遺跡群 第36次調査



pla.52 36 表土出土遺物 (内面)

宝満山遺跡群 第36次調査



pla.53 36 表土出土遺物 (外面)

宝満山遺跡群 第36次調査



pla.54 36 表土出土遺物 (内面)

宝満山遺跡群 第36次調査



pla.55 36 表土出土遺物 (外面)

宝満山遺跡群 第36次調査



pla.56 36 表土出土遺物 (内面)

宝満山遺跡群 第36次調査



pla.57 36 表土出土遺物 (外面)

宝満山遺跡群 第36次調査



pla.58 36 表土出土遺物 (内面)

宝満山遺跡群 第36次調査



pla.59 36 表土出土遺物(外面)

宝満山遺跡群 第36次調査



pla.60 36 表土出土遺物 (内面)

宝満山遺跡群 第37次調査



pla.1 調査区調査前状況(南から)

宝満山遺跡群 第37次調査



pla.2 調査区調査前状況(北から)



pla.3 3 トレンチ 完掘状況 (北から)

宝満山遺跡群 第37次調査



pla.4 3トレンチ 完掘状況(南から)

宝満山遺跡群 第37次調査



pla.5 7トレンチ 検出状況(北から)

宝満山遺跡群 第37次調査



pla.6 7トレンチ 完掘状況 推定北端溝部(西から)

宝満山遺跡群 第37次調査



pla.7 7トレンチ 完掘状況 推定北端溝部(南から)

宝満山遺跡群 第37次調査



pla.8 7トレンチ 完掘状況(北から)

宝満山遺跡群 第37次調査



pla.9 8トレンチ 南壁土層(北から)

宝満山遺跡群 第37次調査



pla.10 8 トレンチ 検出状況(東から)

宝満山遺跡群 第37次調査



pla.11 8 トレンチ pit 検出状況 (北から)

宝満山遺跡群 第37次調査



pla.12 8 トレンチ 北壁土層(南から)

宝満山遺跡群 第37次調査



pla.13 8トレンチ 完掘(南から)

宝満山遺跡群 第37次調査



pla.14 9トレンチ 茶色土除去時(南から)

宝満山遺跡群 第37次調査



pla.15 9 トレンチ 明赤褐色粘土 検出状況(南から)

宝満山遺跡群 第37次調査



pla.16 9 トレンチ 南壁土層(北から)

宝満山遺跡群 第37次調査



pla.17 9 トレンチ 北壁土層(南から)

宝満山遺跡群 第37次調査



pla.18 10 トレンチ 礎石延長部検出状況(西から)

宝満山遺跡群 第37次調査



pla.19 10 トレンチ 礎石延長部 南側土層 (北西から)

宝満山遺跡群 第37次調査



pla.20 10 トレンチ 北壁土層(南から)

宝満山遺跡群 第37次調査



pla.21 10 トレンチ 北壁土層 礎石部 (南から)



pla.22 11 トレンチ 過去調査の3トレンチ検出状況(北から)

宝満山遺跡群 第37次調査



pla.23 11 トレンチ 東壁土層(西から)

宝満山遺跡群 第37次調査



pla.24 11 トレンチ 東壁土層(南西から)

宝満山遺跡群 第37次調査



pla.25 11 トレンチ 東壁土層(西から)



pla.26 12 トレンチ 検出状況(西から)

宝満山遺跡群 第37次調査



pla.27 12 トレンチ 検出状況 (南から)

宝満山遺跡群 第37次調査



pla.28 12 トレンチ 検出状況 西側つづき(南から)

宝満山遺跡群 第37次調査



pla.29 12 トレンチ 暗褐茶色土 遺物出土状況(西から)

宝満山遺跡群 第37次調査



pla.30 12 トレンチ 土層東側(南から)

宝満山遺跡群 第37次調査



pla.31 12 トレンチ 土層(南東から)



pla.32 12 トレンチ 全景(西から)

宝満山遺跡群 第37次調査



pla.33 12 トレンチ 北壁土層 削り直し(南から)



pla.34 13 トレンチ 検出状況(西から)

宝満山遺跡群 第37次調査



pla.35 13 トレンチ 検出状況 (南から)

宝満山遺跡群 第37次調査



pla.36 13 トレンチ 南壁土層(北から)

宝満山遺跡群 第37次調査



pla.37 13 トレンチ 南壁土層 つづき西側(北から)

宝満山遺跡群 第37次調査



pla.38 13 トレンチ 北壁土層(南から)

宝満山遺跡群 第37次調査



pla.39 13 トレンチ 北壁土層 up(南から)

宝満山遺跡群 第37次調査



pla.40 13 トレンチ 北壁土層 up 西側(南から)



pla.41 13 トレンチ 完掘状況 (西から)

宝満山遺跡群 第37次調査



pla.42 13 トレンチ 南壁土層(北から)

宝満山遺跡群 第37次調査



pla.43 13 トレンチ 南壁土層 (北西から)



pla.44 14 トレンチ 明茶色粘土 検出状況(東から)

宝満山遺跡群 第37次調査



pla.45 14 トレンチ 明茶色粘土 検出状況(南から)

宝満山遺跡群 第37次調査



pla.46 14 トレンチ 南壁土層 up 東から西へ③(北から)

宝満山遺跡群 第37次調査



pla.47 14 トレンチ 南壁土層(北から)

宝満山遺跡群 第37次調査



pla.48 14 トレンチ 南壁土層 up 東から西へ①(北から)

宝満山遺跡群 第37次調査



pla.49 14 トレンチ 南壁土層 up 東から西へ②(北から)

宝満山遺跡群 第37次調査



pla.50 14 トレンチ 東側(南から)



pla.51 14 トレンチ 全景(東から)



pla.52 14 トレンチ 完掘状況 (東から)



pla.53 14 トレンチ 完掘状況(東から)

宝満山遺跡群 第37次調査



pla.54 15 トレンチ 北壁土層(南から)

宝満山遺跡群 第37次調査



pla.55 15 トレンチ 土層西側(南から)



pla.56 15 トレンチ 完掘状況 (東から)

宝満山遺跡群 第37次調査



pla.57 16 トレンチ 検出状況 (南から)

宝満山遺跡群 第37次調査



pla.58 16 トレンチ 完掘状況 (西から)

宝満山遺跡群 第37次調査



pla.59 37SX015 現状 (西から)



pla.60 空中写真 調査区全景（南から）



pla.61 空中写真 調査区全景(南から)



pla.62 空中写真 調査区全景(西から)



pla.63 空中写真 調査区全景 近接(上が東)



pla.64 空中写真 調査区全景 (上が東)



pla.65 空中写真 現場より大門を望む(北から)




pla.66 現場より宝満山を望む(西から)

宝満山遺跡群 第37次調査



pla.67 調査区北東 水路内礎石 F7、F8 現況 (北から)

宝満山遺跡群 第37次調査



pla.68 調査区西側 現況 (南西から)

宝満山遺跡群 第37次調査



pla.69 調査区西側 現況(西から)

宝満山遺跡群 第37次調査



pla.70 調査区外 竈門神社参道と調査区との関係 (北東から)

宝満山遺跡群 第37次調査




pla.71 調査区外 調査区をかすめて通る現況道路の北入口状況(北から)

宝満山遺跡群 第37次調査



pla.72 竈門神社参道から調査区を見る(北から)

宝満山遺跡群 第37次調査




pla.73 調査区外 参道水路と東側水路の交差状況（北から）

宝満山遺跡群 第37次調査



pla.74 調査区外 東部現況石列(南から)

宝満山遺跡群 第37次調査



pla.75 礎石 3C (北から、昭和 36 年調査)

宝満山遺跡群 第37次調査



pla.76 試掘坑5の土層観察（北から、昭和36年調査）

宝満山遺跡群 第37次調査



pla.77 試掘坑5の土層観察（北西から、昭和36年調査）

宝満山遺跡群 第37次調査



pla.78 礎石 E5 (西から、昭和 36 年調査)

宝満山遺跡群 第37次調査



pla.79 礎石 E4 (西から、昭和36年調査)

宝満山遺跡群 第 37 次調査



pla.80 礎石 F7 (北から、昭和 36 年調査)

宝満山遺跡群 第37次調査



pla.81 礎石 D7 (南西から、昭和 36 年調査)

宝満山遺跡群 第37次調査



pla.82 礎石 B3 (東から、昭和36年調査)

宝満山遺跡群 第37次調査



pla.83 礎石 E1 (北から、昭和 36 年調査)

宝満山遺跡群 第37次調査



pla.84 調査風景（南から、昭和36年調査）手前は礎石E1が見える

宝満山遺跡群 第37次調査



pla.85 礎石 C3 (北東から、昭和 36 年調査)

宝満山遺跡群 第37次調査



pla.86 礎石 C2 ? (北東から、昭和 36 年調査)

宝満山遺跡群 第37次調査




pla.87 礎石 E1 (北西から、昭和36年調査)

宝満山遺跡群 第37次調査



pla.88 礎石 E4 (南東から、昭和36年調査)

宝満山遺跡群 第37次調査



pla.89 礎石 E5 (東から、昭和 36 年調査)

宝満山遺跡群 第37次調査



pla.90 礎石 F8 (西から、昭和36年調査)

宝満山遺跡群 第37次調査



pla.91 礎石 B1 ? (北西から、昭和 36 年調査)

宝満山遺跡群 第37次調査



pla.92 礎石 C6 (東から、昭和36年調査)

宝満山遺跡群 第37次調査



pla.93 実測をする鶴久嗣郎氏（昭和36年調査）

宝満山遺跡群 第37次調査



pla.94 礎石 C5(西から、昭和36年調査)

宝満山遺跡群 第37次調査



pla.95 礎石 C4 (西から、昭和36年調査)

宝満山遺跡群 第37次調査



pla.96 礎石 A1 か、A3 と思われる (昭和 36 年調査)

宝満山遺跡群 第37次調査



pla.97 礎石 B2 (北から、昭和36年調査)

宝満山遺跡群 第37次調査



pla.98 礎石 B6 (北東から、昭和 36 年調査)

宝満山遺跡群 第37次調査



pla.99 礎石 F2 (南西から、昭和36年調査)

宝満山遺跡群 第37次調査



pla.100 礎石 F1 (南西から、昭和36年調査)

宝満山遺跡群 第37次調査



pla.101 調査地中央から南をみる (昭和36年調査)

宝満山遺跡群 第37次調査



pla.102 調査区北より南西方向をみる (昭和36年調査)

宝満山遺跡群 第37次調査



pla.103 調査区北より南方向をみる (昭和36年調査)

宝満山遺跡群 第37次調査



pla.104 礎石 F7 (南から、昭和36年調査)

宝満山遺跡群 第37次調査



pla.105 礎石 A4 (東から、昭和 36 年調査)

宝満山遺跡群 第37次調査



pla.106 調査地から南西方向をみる (昭和36年調査)

宝満山遺跡群 第37次調査



pla.107 礎石 C3 (北西から、昭和 36 年調査)

宝満山遺跡群 第37次調査



pla.108 調査地測量風景（南から、昭和36年調査）

宝満山遺跡群 第37次調査



pla.109 37SX003・008、3 トレンチ出土遺物(外面)

宝満山遺跡群 第37次調査



pla.110 37SX003・008、3 トレンチ出土遺物 (内面)

宝満山遺跡群 第37次調査



pla.111 37 3・5・7・8・9 トレンチ、9 トレンチ表土・茶色土・褐色土出土遺物 (外面)

宝満山遺跡群 第37次調査



pla.112 37 3・5・7・9・9 トレンチ、9 トレンチ表土・茶色土・褐色土出土遺物 (内面)

宝満山遺跡群 第37次調査



pla.113 379トレンチ褐色土、10トレンチ表土、10トレンチ、11トレンチ表土・灰色粘質土出土遺物(外面)

宝満山遺跡群 第37次調査



pla.114 379トレンチ褐色土、10トレンチ表土、10トレンチ、11トレンチ表土・灰色粘質土出土遺物(内面)

宝満山遺跡群 第37次調査



pla.115 37 11 トレンチ褐茶色土出土遺物(外面)

宝満山遺跡群 第37次調査



pla.116 37 11 トレンチ褐茶色土出土遺物(内面)

宝満山遺跡群 第37次調査



pla.117 37 12 トレンチ、12 トレンチ茶色土・明黄色粘土・暗褐茶色土出土遺物(外面)

宝満山遺跡群 第37次調査



pla.118 37 12 トレンチ、12 トレンチ茶色土・明黄色粘土・暗褐色土出土遺物(内面)

宝満山遺跡群 第37次調査



pla.119 37 12 トレンチ暗褐茶色土出土遺物(外面)

宝満山遺跡群 第37次調査



pla.120 37 12 トレンチ暗褐茶色土出土遺物(内面)

宝満山遺跡群 第37次調査



pla.121 37 12 トレンチ暗褐茶色土出土遺物(外面)

宝満山遺跡群 第37次調査



pla.122 37 12 トレンチ暗褐茶色土出土遺物(内面)

宝満山遺跡群 第37次調査



pla.123 37 12 トレンチ暗褐茶色土出土遺物(外面)

宝満山遺跡群 第37次調査



pla.124 37 12 トレンチ暗褐茶色土出土遺物(内面)

宝満山遺跡群 第37次調査



pla.125 37 12 トレンチ暗褐茶色土出土遺物(外面)

宝満山遺跡群 第37次調査



pla.126 37 12 トレンチ暗褐茶色土出土遺物(内面)

宝満山遺跡群 第37次調査



pla.127 37 13 トレンチ、13 トレンチ暗褐茶色土、14 トレンチ暗茶色土出土遺物 (外面)

宝満山遺跡群 第37次調査



pla.128 37 13 トレンチ、13 トレンチ暗褐茶色土、14 トレンチ暗茶色土出土遺物 (内面)

宝満山遺跡群 第37次調査



pla.129 37 14 トレンチ、14 トレンチ黒茶色土出土遺物 (外面)

宝満山遺跡群 第37次調査



pla.130 37 14 トレンチ、14 トレンチ黒茶色土出土遺物 (内面)

宝満山遺跡群 第37次調査



pla.131 37 15 トレンチ、16 トレンチ、16 トレンチ灰青色土、茶色土出土遺物(外面)

宝満山遺跡群 第37次調査



pla.132 37 15 トレンチ、16 トレンチ、16 トレンチ灰青色土、茶色土出土遺物 (内面)



pla.133 伝竈門山寺跡出土瓦（春日市教育委員会蔵分）正面



pla.134 伝竈門山寺跡出土瓦（春日市教育委員会蔵分）側面

宝満山遺跡群 第38次調査



pla.1 38 A-2・3・4・5・7 NO.1 出土遺物(外面)

宝満山遺跡群 第38次調査



pla.2 38 A-2・3・4・5・7 NO.1 出土遺物(内面)

宝満山遺跡群 第38次調査



pla.3 38 A-2 NO.1 ~ 5、B-2 NO.1 出土遺物(外面)

宝満山遺跡群 第38次調査



pla.4 38 A-2 NO.1 ~ 5、B-2 NO.1 出土遺物 (内面)



pla.5 38 A-2 NO.3、C-2 NO.3 出土遺物（横から）

宝満山遺跡群 第38次調査



pla.6 38 B-2 NO.1・2、B-3 NO.1 出土遺物(外面)

宝満山遺跡群 第38次調査



pla.7 38 B-2 NO.1・2、B-3 NO.1 出土遺物(内面)

宝満山遺跡群 第38次調査



pla.8 38 C-1 NO.1 出土遺物 (外面)

宝満山遺跡群 第38次調査



pla.9 38 C-1 NO.1 出土遺物 (内面)

宝満山遺跡群 第38次調査



pla.10 38 C-1 NO.1 ~ 3 出土遺物(外面)

宝満山遺跡群 第38次調査



pla.11 38 C-1 NO.1 ~ 3 出土遺物 (内面)

宝満山遺跡群 第38次調査



pla.12 38 C-1 NO.2・3 出土遺物(外面)

宝満山遺跡群 第38次調査



pla.13 38 C-1 NO.2・3 出土遺物(内面)

宝満山遺跡群 第38次調査



pla.14 38 C-1 NO.1、C-3 NO.1・2 出土遺物(外面)

宝満山遺跡群 第38次調査



pla.15 38 C-1 NO.1、C-3 NO.1・2 出土遺物(内面)

宝満山遺跡群 第38次調査



pla.16 38 D-1 出土遺物(外面)

宝満山遺跡群 第38次調査



pla.17 38 D-1 出土遺物(内面)

宝満山遺跡群 第38次調査




pla.18 38 D-1 出土遺物(外面)



pla.19 38 D-1 出土遺物(内面)



pla.20 38 D-1 出土遺物(外面)



pla.21 38 D-1 出土遺物(内面)

Fig84-9



pla.22 38 D-1 出土遺物(外面)

宝満山遺跡群 第38次調査



pla.23 38 D-1 出土遺物(内面)

宝満山遺跡群 第39次調査



pla.1 39SK013 礫出土状況(東から)

宝満山遺跡群 第39次調査



pla.2 39SK020 遺物検出状況 (南から)

宝満山遺跡群 第39次調査



pla.3 39SK020 礫集中状況(西から)

宝満山遺跡群 第39次調査



pla.4 39SK020 完掘状況(南から)

宝満山遺跡群 第39次調査



pla.5 J15 付近 遺構(39SK020) 検出状況(東から)

宝満山遺跡群 第39次調査



pla.6 39SX001 検出状況(西から)

宝満山遺跡群 第39次調査



pla.7 39SX001 土層状況(北から)

宝満山遺跡群 第39次調査



pla.8 39SX001 完掘状況(東から)

宝満山遺跡群 第39次調査



pla.9 39SX010 茶褐色土検出状況 (東から)

宝満山遺跡群 第39次調査



pla.10 39SX010 茶褐色土検出状況(西から)

宝満山遺跡群 第39次調査



pla.11 39SX010 礫出土状況(西から)

宝満山遺跡群 第39次調査



pla.12 39SX010 完掘状況（西から）

宝満山遺跡群 第39次調査



pla.13 E8 ~ 11 39SX010 検出状況 (東から)

宝満山遺跡群 第39次調査



pla.14 E8 ~ 11 39SX010 検出状況（北西から）

宝満山遺跡群 第39次調査



pla.15 E8 ~ 11 39SX010 検出状況（西から）

宝満山遺跡群 第39次調査



pla.16 E8 ~ 12 39SX010 礫検出状況 (西から)

宝満山遺跡群 第39次調査



pla.17 E8 ~ 12 39SX010 礫検出状況（北西から）

宝満山遺跡群 第39次調査



pla.18 E8 ~ 12 39SX010 礫検出状況（東から）

宝満山遺跡群 第39次調査



pla.19 E8 ~ 12 39SX010 礫検出状況(北西から)

宝満山遺跡群 第39次調査



pla.20 E8 ~ 11 39SX010 検出状況（南西から）

宝満山遺跡群 第39次調査



pla.21 E11 39SX010 検出状況 詳細(東から)

宝満山遺跡群 第39次調査



pla.22 E9 39SX010 茶褐色土除去後状況(西から)

宝満山遺跡群 第39次調査



pla.23 E8 ~ 12 39SX010 礫検出状況（西から）

宝満山遺跡群 第39次調査



pla.24 E10 39SX010 土層状況①(西から)

宝満山遺跡群 第39次調査



pla.25 E9 39SX010 土層状況②(西から)

宝満山遺跡群 第39次調査



pla.26 9ライン 39SX010 土層状況③(西から)

宝満山遺跡群 第39次調査



pla.27 E12 39SX010 土層状況④(西から)

宝満山遺跡群 第39次調査



pla.28 E12 39SX010 南側 自然石露頭状況(西から)

宝満山遺跡群 第39次調査



pla.29 39SX010 完掘状況(北西から)

宝満山遺跡群 第39次調査



pla.30 39SX010 完掘状況(西から)

宝満山遺跡群 第39次調査



pla.31 39SX010 底面状況（西から）

宝満山遺跡群 第39次調査



pla.32 谷地形と 39SX010 礫状況 (東から)

宝満山遺跡群 第39次調査



pla.33 39SX030 礫検出状況(東から)

宝満山遺跡群 第39次調査



pla.34 39SX030 検出状況 詳細(北から)

宝満山遺跡群 第39次調査



pla.35 39SX015 検出状況(南西から)

宝満山遺跡群 第39次調査



pla.36 39SX015 遺物出土状況(西から)

宝満山遺跡群 第39次調査



pla.37 39SX015 土器出土状況(西から)

宝満山遺跡群 第39次調査



pla.38 S-5 土層状況(南東から)

宝満山遺跡群 第39次調査



pla.39 谷部堆積土層状況(東から)

宝満山遺跡群 第39次調査



pla.40 谷部堆積土層状況(西から)

宝満山遺跡群 第39次調査



pla.41 谷部土層状況 詳細（西から）

宝満山遺跡群 第39次調査



pla.42 谷地形傾斜状況(北から)

宝満山遺跡群 第39次調査



pla.43 D13 調査壁でこぼこ状況(西から)

宝満山遺跡群 第39次調査



pla.44 8ライン 調査区東壁 土層状況(西から)

宝満山遺跡群 第39次調査



pla.45 完掘状況（東から）



pla.46 空中写真 調査地全景(天が西)



pla.47 空中写真 調査地全景(天が西)



pla.48 空中写真 調査地より宝満山を望む



pla.49 空中写真 調査地より北を望む



pla.50 空中写真 調査地より南西を望む



pla.51 空中写真 調査地遠景(北東から)



pla.52 空中写真 調査地遠景(北東から)

宝満山遺跡群 第39次調査



pla.53 調査前(北から)

宝満山遺跡群 第39次調査



pla.54 調査前(北から)

宝満山遺跡群 第39次調査



pla.55 表土めくり（東から）



pla.56 39SD025 出土遺物 (横から)

Fig94-15



pla.57 39SK020 出土遺物 (横から)

宝満山遺跡群 第39次調査



pla.58 39SX010 茶褐色土出土遺物(内面)

宝満山遺跡群 第39次調査



pla.59 39SX010 茶褐色土出土遺物 (外面)

宝満山遺跡群 第39次調査



pla.60 39SX015 出土遺物 (横から)

Fig96-13



pla.61 39SX015 出土遺物 (横から)

Fig96-19



pla.62 39SX015 出土遺物 (横から)

宝満山遺跡群 第39次調査



pla.63 39 暗灰色土出土遺物 (横から)



pla.64 39 暗灰色土出土遺物（横から）

Fig97-39



pla.65 39 暗灰色土出土遺物(内面)

Fig97-39



pla.66 39 暗灰色土出土遺物 (外面)

宝満山遺跡群 第39次調査



pla.67 39 暗灰色土出土遺物 (内面)

宝満山遺跡群 第39次調査



pla.68 39 暗灰色土出土遺物 (外面)

宝満山遺跡群 第39次調査



pla.69 39 暗灰色土出土遺物 (内面)

宝満山遺跡群 第39次調査



pla.70 39 暗灰色土出土遺物 (外面)



pla.71 39 黄茶色土・茶褐色土出土遺物(内面)

宝満山遺跡群 第39次調査



pla.72 39 黄茶色土・茶褐色土出土遺物(外面)

宝満山遺跡群 第39次調査



pla.73 39 表土出土遺物 (内面)

宝満山遺跡群 第39次調査



pla.74 39 表土出土遺物 (外面)

宝満山遺跡群 第40次調査



pla.1 調査区全景 調査前(南から)

宝満山遺跡群 第40次調査



pla.2 調査区近景 調査前（南から）

宝満山遺跡群 第40次調査



pla.3 調査区近景 調査前（西から）

宝満山遺跡群 第40次調査



pla.4 調査区近景 調査前（西から）

宝満山遺跡群 第40次調査



pla.5 調査区 東壁（南西から）

宝満山遺跡群 第40次調査



pla.6 40SX005 検出状況 (東から)

宝満山遺跡群 第40次調査



pla.7 40SX005 断割土層（東から）

宝満山遺跡群 第40次調査



pla.8 40SX005 断割土層（南から）

宝満山遺跡群 第40次調査



pla.9 40SX005 断割土層 up (東から)

宝満山遺跡群 第40次調査



pla.10 40SX005 炉部 検出状況（西から）

宝満山遺跡群 第40次調査



pla.11 40SX005 炉部 検出状況（東から）

宝満山遺跡群 第40次調査



pla.12 40SX005 炉部 埋め戻し前、養生

宝満山遺跡群 第40次調査



pla.13 40SX010 検出状況 (南から)

宝満山遺跡群 第40次調査



pla.14 40SX010 検出状況(南から)

宝満山遺跡群 第40次調査



pla.15 40SX010 土層観察(西から)

宝満山遺跡群 第40次調査



pla.16 40SX010 遺物検出状況（東から）

宝満山遺跡群 第40次調査



pla.17 40SX010 遺物検出状況（南から）

宝満山遺跡群 第40次調査



pla.18 40SX010 遺物検出状況（西から）

宝満山遺跡群 第40次調査



pla.19 40SX010 遺物検出状況 up(南から)

宝満山遺跡群 第40次調査



pla.20 40SX010 完掘状況（西から）

宝満山遺跡群 第40次調査



pla.21 40SX015 土層観察(東から)



pla.22 40SX015 空中写真 全景(西から)

宝満山遺跡群 第40次調査



pla.23 40SX015 埋め戻し前、養生（西から）

宝満山遺跡群 第40次調査



pla.24 S-22 断割(南から)

宝満山遺跡群 第40次調査



pla.25 40SX025 断割 土層観察(南から)

宝満山遺跡群 第40次調査



pla.26 40SX025 断割 土層観察(西から)

宝満山遺跡群 第40次調査



pla.27 40SX025 断割(南から)

宝満山遺跡群 第40次調査



pla.28 40SX025 土器検出状況（南から）

宝満山遺跡群 第40次調査



pla.29 40SX025 土器検出状況（西から）

宝満山遺跡群 第40次調査



pla.30 40SX025 土器検出状況（北東から）

宝満山遺跡群 第40次調査



pla.31 40SX025 up 出土状況（南から）



pla.32 40SX025 up 出土状況（北から）

宝満山遺跡群 第40次調査



pla.33 40SK027 断割土層 (西から)



pla.34 40SD030 検出状況（北から）

宝満山遺跡群 第40次調査



pla.35 40SD030 断割 土層観察(東から)

宝満山遺跡群 第40次調査



pla.36 40SD030 土層（南から）

宝満山遺跡群 第40次調査



pla.37 40SD030 完掘状況（北から）

宝満山遺跡群 第40次調査



pla.38 40SD030 完掘状況（南から）

宝満山遺跡群 第40次調査



pla.39 40SK035 断割 (西から)

宝満山遺跡群 第40次調査



pla.40 40SK037 土層 (西から)

宝満山遺跡群 第40次調査



pla.41 40SK037 完掘（東から）

宝満山遺跡群 第40次調査



pla.42 40SD040 断割(南から)

宝満山遺跡群 第40次調査



pla.43 40SX045 断割 (西から)

宝満山遺跡群 第40次調査



pla.44 40SX045 断割東西ライン（北から）

宝満山遺跡群 第40次調査



pla.45 40SX045 断割土層（西から）

宝満山遺跡群 第40次調査



pla.46 40SX045 断割土層（北から）

宝満山遺跡群 第40次調査



pla.47 40SX045 土器検出状況（東から）

宝満山遺跡群 第40次調査



pla.48 40SK050 土器検出状況（南から）

宝満山遺跡群 第40次調査



pla.49 40SK050 土器検出状況（西から）

宝満山遺跡群 第40次調査



pla.50 40SK050 土器検出状況（東から）

宝満山遺跡群 第40次調査



pla.51 40SK050 断割土層（西から）

宝満山遺跡群 第40次調査



pla.52 40SK050 完掘状況（南から）

宝満山遺跡群 第40次調査



pla.53 40SI055 検出状況（南から）

宝満山遺跡群 第40次調査



pla.54 40SI055 検出状況 up (南から)

宝満山遺跡群 第40次調査



pla.55 40SI055 南北方向土層（西から）

宝満山遺跡群 第40次調査



pla.56 40SI055 南北方向土層 up (西から)

宝満山遺跡群 第40次調査



pla.57 40SI055 一部未掘状況(南から)

宝満山遺跡群 第40次調査



pla.58 K11 11 ライン 南北断割土層（西から）



pla.59 空中写真 調査区から宝満山 24.27 次方向を望む (南から)



pla.60 空中写真 調査地から宝満山を望む(南西から)



pla.61 空中写真 調査区全景(上が東)



pla.62 空中写真 調査区北部(上が東)



pla.63 空中写真 調査区アップ(上が東)

宝満山遺跡群 第40次調査




pla.64 調査区南東拡張部（南から）

宝満山遺跡群 第40次調査



pla.65 調査区南東拡張部 南部（北から）


宝満山遺跡群 第40次調査



pla.66 40SI055 灰褐色土・黒色土、40SD020・030 出土遺物(外面)



pla.67 40SI055 灰褐色土・黒色土、40SD020・030 出土遺物(内面)



pla.68 40SD040、40SK026・037 灰黒色土・037 赤茶色土出土遺物(外面)

宝満山遺跡群 第40次調査



pla.69 40SD040、40SK026・037 灰黒色土・037 赤茶色土出土遺物(内面)

宝満山遺跡群 第40次調査



pla.70 40SK027・035 出土遺物(外面)

宝満山遺跡群 第40次調査




pla.71 40SK027・035 出土遺物(内面)



pla.72 40SK037 灰黒色土出土遺物(外面)

宝満山遺跡群 第40次調査



pla.73 40SK037 灰黒色土出土遺物(内面)

宝満山遺跡群 第40次調査



pla.74 40SK042・050 茶灰色土出土遺物(外面)

宝満山遺跡群 第40次調査



pla.75 40SK042・050 茶灰色土出土遺物(内面)

宝満山遺跡群 第40次調査



pla.76 40SK050 黒茶色土・明茶灰色土出土遺物(外面)

宝満山遺跡群 第40次調査



pla.77 40SK050 黒茶色土・明茶灰色土出土遺物(内面)



pla.78 40SK050 黒茶色土出土遺物 (横から)

宝満山遺跡群 第40次調査



pla.79 40SK050 黒茶色土出土遺物 (横から)

宝満山遺跡群 第40次調査



pla.80 40SK050 黒茶色土出土遺物(外面)

宝満山遺跡群 第40次調査



pla.81 40SK050 黒茶色土出土遺物(内面)

宝満山遺跡群 第40次調査



pla.82 40SX001・002・005 出土遺物(外面)

宝満山遺跡群 第40次調査



pla.83 40SX001・002・005 出土遺物(内面)

宝満山遺跡群 第40次調査



pla.84 40SX004・005・005 茶色土・008・010 出土遺物(外面)

宝満山遺跡群 第40次調査




pla.85 40SX004・005・005 茶色土・008・010 出土遺物(内面)

宝満山遺跡群 第40次調査



pla.86 40SX010 出土遺物 (横から)



pla.87 40SX010 出土遺物(横から)

宝満山遺跡群 第40次調査



pla.88 40SX015 出土遺物(外面)



pla.89 40SX015 出土遺物 (内面)

宝満山遺跡群 第40次調査




pla.90 40SX015 出土遺物(外面)

宝満山遺跡群 第40次調査



pla.91 40SX015 出土遺物 (内面)

宝満山遺跡群 第40次調査



pla.92 40SX015 黒茶色土出土遺物(外面)

宝満山遺跡群 第40次調査



pla.93 40SX015 黒茶色土出土遺物(内面)

宝満山遺跡群 第40次調査



pla.94 40SX016・025・025 b・025 c 出土遺物(外面)

宝満山遺跡群 第40次調査



pla.95 40SX016・025・025 b・025 c 出土遺物(内面)



pla.96 40SX025 出土遺物(横から)




pla.97 40SX025 出土遺物(横から)



pla.98 40SX025 出土遺物 (横から)

宝満山遺跡群 第40次調査



pla.99 40SX025 出土遺物(外面)

宝満山遺跡群 第40次調査




pla.100 40SX025 出土遺物(内面)

宝満山遺跡群 第40次調査



pla.101 40SX025 暗黒灰色土出土遺物(外面)

宝満山遺跡群 第40次調査



pla.102 40SX025 暗黒灰色土出土遺物(内面)

宝満山遺跡群 第40次調査



pla.103 40SX025 暗黒灰色土出土遺物(外面)

宝満山遺跡群 第40次調査



pla.104 40SX025 暗黒灰色土出土遺物(内面)

宝満山遺跡群 第40次調査



pla.105 40SX032・036・039・045 出土遺物(外面)

宝満山遺跡群 第40次調査



pla.106 40SX032・036・039・045 出土遺物(内面)

宝満山遺跡群 第40次調査



pla.107 40SX045 出土遺物(横から)




pla.108 40SX045 出土遺物(横から)

宝満山遺跡群 第40次調査



pla.109 40 黒色土出土遺物(外面)

宝満山遺跡群 第40次調査



pla.110 40 黒色土出土遺物(内面)

宝満山遺跡群 第40次調査




pla.111 40 明茶色土・灰黒色粘質土出土遺物(外面)

宝満山遺跡群 第40次調査




pla.112 40 明茶色土・灰黒色粘質土出土遺物(内面)



pla.113 40 茶色土・黒茶色土出土遺物(外面)

宝満山遺跡群 第40次調査



pla.114 40 茶色土・黒茶色土出土遺物(内面)

宝満山遺跡群 第40次調査



pla.115 40 黒茶色土出土遺物(外面)

宝満山遺跡群 第40次調査



pla.116 40 黒茶色土出土遺物(内面)

宝満山遺跡群 第40次調査



pla.117 40 表土出土遺物(外面)

宝満山遺跡群 第40次調査



pla.118 40 表土出土遺物(内面)