24－5調査区　下部調査（西から）



24－6調査区　下部調査（東から）

図版四九（下部調査）



24－７調査区　下部調査（西から）



24－８調査区　下部調査（北西から）

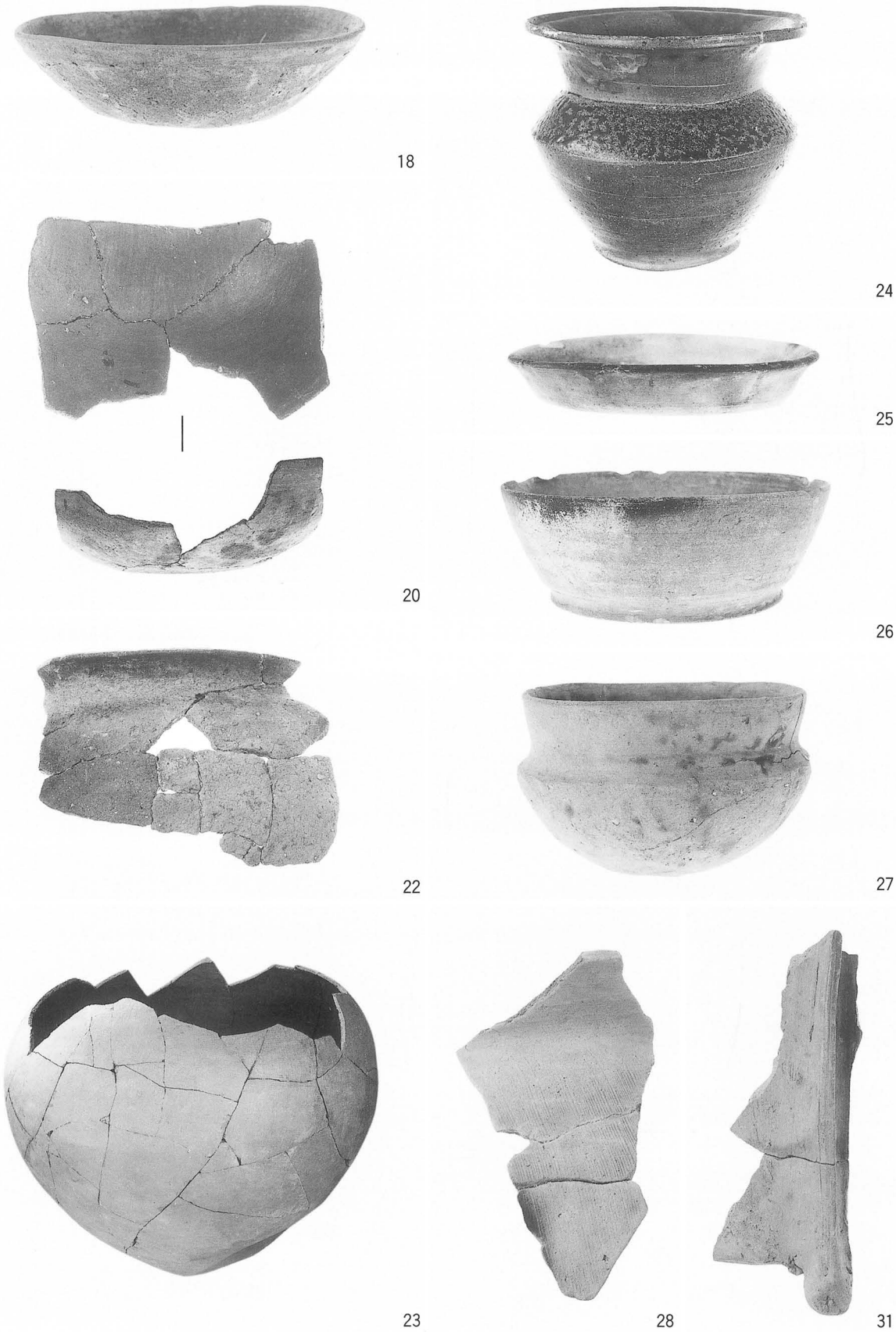

ＳＥ21002（18・20・22・23）、ＳＥ21003（24～28・31）出土遺物



30



44

37



46

40

47



41

43

48

ＳＥ21003（30）、ＳＥ21004（37）、ＳＥ21005（40・41・43・44・46）、ＳＫ21033（47・48）出土遺物

49

50

51



54



61

66

67



56

72

ＳＫ21046（49・50）、ＳＫ21047（51）、ＳＫ21050（54）、
ＳＤ21099（56）、ＳＤ21103（61・66・67）、ＳＤ21108（72）出土遺物



ＳＤ21169（78）、ＳＥ22001（86・90・91・94・96・97・98・104・106・107）出土遺物

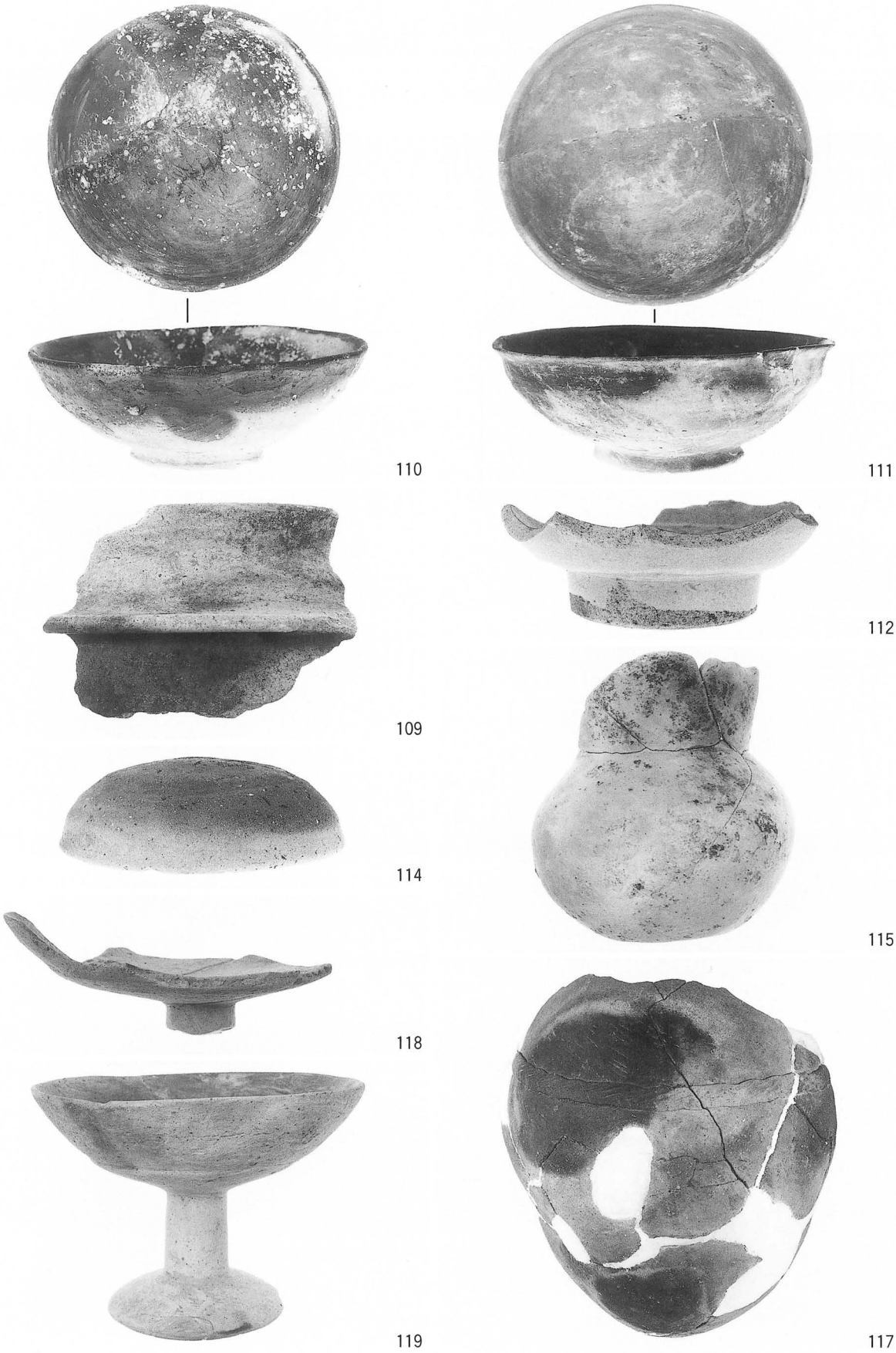

ＳＫ22006（109～112）、ＳＤ22003（114）、ＳＩ31001（115・117～119）出土遺物

123

127

126

130

131



132

133

141

138

140

ＳＫ31009（123）、ＳＫ31030（126）、ＳＫ31047（127）、ＳＫ31052（130・131）、
ＳＫ31053（132・133）、ＳＫ31057（138・140・141）出土遺物

145

146

153

154



155

150



151

157

159

158

160

ＳＫ31057（145・146・150・151）、ＳＫ31059（153～155・157～160）出土遺物

161

172



165

173



166

174



167

168

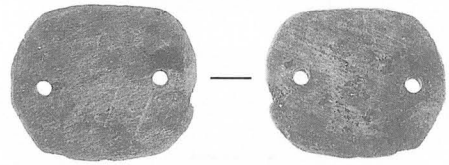

175

170



177

ＳＫ31059（161・165～168、170・172～175）、ＳＫ31069（177）出土遺物



ＳＫ31070（180・184）、ＳＫ31078（185・186）、
ＳＫ31079（191・193）、ＳＫ31081（195・196）出土遺物

198

204

207

208

209

210



203

212

213

214

215

ＳＯ31001（198）、ＳＯ31003（203・204・207～210）、ＳＯ31005（212～215）出土遺物


216

217

221


222

223

224

225


226

228

229


230

232

ＳＤ31014（216・217・221～226・228～230）、ＳＤ31022（232）出土遺物



240

244

245

246

248

252



253

254

255



256

259



260



261

ＳＤ31036（240・244～246・248・252～256・259～261）出土遺物

262



263

264

271



276

268

269

270



272

273

ＳＤ31036（262～264・268～273・276）出土遺物



277

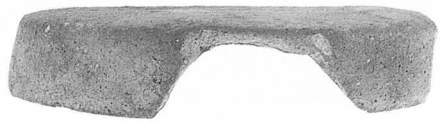

282



290

295

294

296

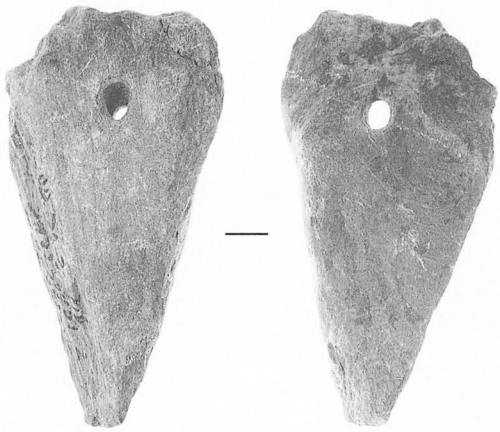

293

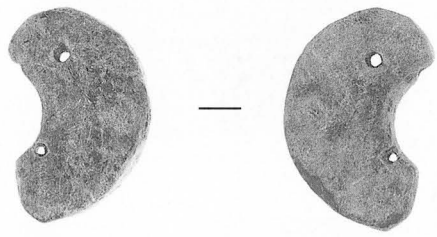

297



298

ＳＤ31036（277）、ＳＤ31037（282・290・293・294）、ＳＤ31045（295）、
ＳＤ31053（296）、ＳＤ31061（297）、ＳＤ31062（298）出土遺物



ＳＤ31062（299・301）、ＮＲ31001（304～306・308～310・312～315）出土遺物



ＮＲ31001（316～323）、ＮＲ31002（324・325・327・329）出土遺物

330



331



333

334

335

339

332

336

ＮＲ31002（330～336・339）出土遺物

341

342

344

345

346

347

349

350

351

ＮＲ31002（341・342・344～347・349～351）出土遺物

352

353

354

355

356

357

358

363


361


362

367

360

366

ＮＲ31002（352～358・360～363・366・367）出土遺物



ＮＲ31002（368・369）、ＮＲ31003（371・373～376）、ＳＰ32040（379）、第Ⅱ層（380・381）出土遺物



第Ⅲ層（384～386・395・397・402～404・407・408・413・415・416）、第Ⅳ層（421）出土遺物

報告書抄録

ふりがな	ざいだんほうじん　やおしぶんかざいちょうさけんきゅうかいほうこく
書名	財団法人　八尾市文化財調査研究会報告69
副書名	久宝寺遺跡第24次発掘調査報告書－大阪竜華都市拠点地区竜華東西線3工区の掘削工事に伴う－
巻次	
シリーズ名	財団法人　八尾市文化財調査研究会報告
シリーズ番号	69
編著者名	原田昌則・坪田真一・消　斎・古川晴久・樋口　薫
編集機関	財団法人　八尾市文化財調査研究会
所在地	〒581－0821　大阪府八尾市幸町４丁目58－２　TEL・FAX　0729－94－4700
発行年月日	西暦2001年10月31日

ふりがな 所収遺跡	ふりがな 所在地	コード		北緯	東経	調査期間	調査面積 (m²)	調査原因
		市町村	遺跡番号					
久宝寺遺跡（きゅうほうじいせき） (第24次調査)	大阪府八尾市（おおさかふやおし） 大字亀井（おおあざかめい）・渋川（しぶかわ）	27212		34° 37′ 03″	135° 35′ 13″	19980602 ～ 19990120	6268.8	区画道路建設に伴う調査

所収遺跡名	種別	主な時代	主な遺構	主な遺物	特記事項
久宝寺遺跡 (第24次調査)	集落・生産遺構	古墳時代初頭前半～前期前半	水田・畦畔	土師器	古墳時代初頭前半以降の遺構・遺物を検出。
		古墳時代中期～後期	竪穴住居・掘立柱建物・土坑・溝・小穴・自然河川	土師器・須恵器・陶質土器・製塩土器・韓式系土器・滑石製勾玉	
		飛鳥時代～奈良時代	井戸・土坑・溝・小穴・地震痕跡	土師器・須恵器・製塩土器	
		平安時代前期～中葉	掘立柱建物・井戸・土坑・小穴	土師器・須恵器・緑釉陶器	
		平安時代後期	井戸・土坑・溝・小穴	土師器・須恵器・瓦器・白磁・緑釉陶器・平瓦	
		鎌倉時代	道路状遺構		
		室町時代～近代	島畑・水田・農耕用井戸・溝・畦畔	土師器・須恵器・瓦器・国産陶磁器	

財団法人八尾市文化財調査研究会報告69
久宝寺遺跡第24次発掘調査報告書
－大阪竜華都市拠点地区竜華東西線３工区の掘削工事に伴う－

発　行　　平成13年10月
編　集　　財団法人八尾市文化財調査研究会
〒581－0821
大阪府八尾市幸町４丁目58番地の２
TEL・FAX（0729）94－4700
印　刷　　㈱近畿印刷センター
表　紙　　レザック66　　＜260Kg＞
本　文　　書籍用紙　　＜ 70Kg＞
図　版　　マットアート　＜135Kg＞