

下増田越渡遺跡

(写真図版編)

北関東自動車道（高崎～伊勢崎）地域
埋蔵文化財発掘調査報告書第19集

2003

日 本 道 路 公 団
(財)群馬県埋蔵文化財調査事業団

(財)群馬県埋蔵文化財調査事業団調査報告第312集

下増田越渡遺跡

(写真図版編)

北関東自動車道（高崎～伊勢崎）地域
埋蔵文化財発掘調査報告書第19集

2003

日 本 道 路 公 団
(財)群馬県埋蔵文化財調査事業団

写真図版目次

図版 001	A1 区 1 面 As-B 下水田・溝・土坑	南上空から	B1 区 2 面 142 溝西端 立上り土層 1	
図版 002	A1 区 1 面全景 1	南上空から	B1 区 2 面 142 溝西端 立上り土層 2(近接)	
	A1 区 1 面全景 2	南から	図版 041	B1 区 2 面 142 溝全景 1 南東から
図版 003	A2 区 2・3 面全景 3 住居・土坑	西上空から		B1 区 2 面 142 溝全景 2 北西から
図版 004	A1 区 2 面全景 1	南から	図版 042	B1 区 2 面 188 土坑 南から
	A1 区 2 面全景 2	南から		B1 区 2 面 206 土坑 西から
図版 005	A2 区 1 面全景 1	南から		B1 区 2 面 221 土坑 東から
図版 006	A2 区 2 面 38 住居 遺物	南上空から	図版 043	B1 区 2 面 焼土土坑 南から
図版 007	A2 区 1 面全景 2	南から		B1 区 2-3 面 作業風景 南から
	A2 区 1 面全景 3	北から	図版 044	B1 区 4 面全景 1 南上空から
図版 008	A2 区 1 面南部	東上空から	図版 045	B2 区-C 区 4 面 1・3 方形周溝墓 北上空から
	A2 区 1 面北部 AS-B 下水田	北から	図版 046	B2 区-C 区 4 面 1 方形周溝墓 北上空から
図版 009	A2 区 2 面 38 住居 遺物		図版 047	B2 区-C 区 4 面 1 方形周溝墓 北から
	A2 区 2 面 38 住居 完掘状態		図版 048	B1 区 3 面 1 方形周溝墓 遺物 南から
図版 010	A2 区 2 面 7 住居 遺物	南から		B1 区 3 面 1 方形周溝墓 土層(東壁) 北西から
	A2 区 2 面 7 住居 掘方		図版 049	B1 区 3 面 1 方形周溝墓 土層断面 5-6 東から
図版 011	A2 区 2 面 8 住居 掘方	南から		B2 区 4 面 1 方形周溝墓 北東部 南から
	A2 区 2 面全景 1	南から		B1 区 3 面 2 方形周溝墓 土層断面 7-8 南から
図版 012	A2 区 2 面全景 2	南から		B1 区 3 面 3 方形周溝墓 土層断面 1-2 南西から
	A2 区 2 面北端部		図版 050	B2 区 4 面 3 方形周溝墓 東半部 上が東
図版 013	B1 区 1 面 溝・土坑	南上空から		B2 区 4 面 3 方形周溝墓 東辺 南から
図版 014	B1 区 1 面全景 1	南西から	図版 051	B1 区 3 面 148-150 溝 東から
図版 015	B1 区 1 面全景 2	北東から		B2 区 4 面 5 井戸 南西から
	B1 区 1 面全景 3	南西から	図版 052	B2 区 4 面 294 土坑 西から
図版 016	B1 区 1 面 南部	西から		B2 区 4 面 全景 1 南から
	B1 区 1 面 As-B 下水田	南から	図版 053	B2 区 4 面 全景 2 北から
図版 017	B1 区 1 面 31 溝 As-B 除去後	東から		B1 区西壁下 補充調査 北から
	B1 区 1 面 31 溝 As-B 除去後	北西から	図版 054	C 区 1 面 As-B 下水田 全景 東上空から
図版 018	B1 区 1 面 144 溝		図版 055	C 区 1 面全景 1 南東から
	B1 区 1 面 1 焼土土坑 遺物	東から		C 区 1 面全景 2 北西から
図版 019	B1 区 1 面 1 焼土土坑 全景	南から	図版 056	C 区 1 面全景 3 31 溝 南東から
	B1 区 1 面 80-106 土坑	南から		C 区 1 面全景 4 南半部 南東から
	B1 区 1 面 80-106 土坑	北から	図版 057	C 区 1.5 面 住居群 西上空から
	B1 区 1 面 99 土坑ほか	東から	図版 058	C 区 1.5 面 住居群 南半部
	同左			C 区 1.5 面 住居群 北半部
図版 020	B1 区 1 面 94・95・96 土坑	南から	図版 059	C 区 1.5 面 64 住居・ビット群 北西から
	B1 区 1 面 108 土坑ほか	南から		C 区 1.5 面 64 住居 掘方 北西から
	B1 区 1 面 126 土坑ほか	南から		C 区 1.5 面 272 土坑 南西から
図版 021	B1 区 1 面 134 土坑	北東から	図版 060	C 区 2 面 洪水層下水田
	B1 区 1 面 140 土坑		図版 061	C 区 2 面 洪水層下水田 アゼ 1 南から
	B1 区 2-3 面 作業風景			C 区 2 面 洪水層下水田 アゼ 2 東上空から
図版 022	B1 区 2 面 142 溝	北西上空から	図版 062	C 区 2 面 142 溝 南から
図版 023	B1 区 2 面 142 溝	北西上空から	図版 063	C 区 2 面 142 溝 南東から
図版 024	B1 区 2 面 住居群・土坑	南上空から		C 区 2 面 142 溝全景 北西上空から
図版 025	B1 区 2 面 6 住居 遺物	南西から	図版 064	C 区 2 面全景 左上が北
	B1 区 2 面 6 住居 床面	南西から	図版 065	C 区 2 面 畠 西から
	B1 区 2 面 6 住居 掘方	北西から	図版 066	C 区 2 面全景 1 東から
図版 026	B1 区 2 面 11 住居 カマド遺物			C 区 2 面全景 2 東から
	B1 区 2 面 11 住居 床面		図版 067	C 区 2 面全景 3 142 溝南側 東から
図版 027	B1 区 2 面 11 住居 掘方			C 区 2 面全景 4 南東から
	B1 区 2 面 12 住居 遺物	西から	図版 068	C 区 2 面全景 5 西から
図版 028	B1 区 2 面 13 住居 遺物	南西から		C 区 2 面全景 6 142 溝北側 南東から
	B1 区 2 面 13 住居 床面	西から	図版 069	C 区 2 面全景 7 北西から
図版 029	B1 区 2 面 13 住居 カマド	西から		C 区 2 面全景 8 耕作痕 南から
	B1 区 2 面 13 住居 掘方	西から	図版 070	C 区 2 面 49 住居 遺物 西から
	B1 区 2 面 14 住居 床面			C 区 2 面 49 住居 床面 西から
図版 030	B1 区 2 面 14 住居 遺物	西から		C 区 2 面 49 住居 掘方 西から
	B1 区 2 面 14 住居 掘方	西から	図版 071	C 区 2 面 50 住居 遺物 西から
	B1 区 2 面 15 住居 掘方	北から		C 区 2 面 50 住居 丸納出土状態 西から
図版 031	B1 区 2 面 16 住居 掘方	南から		C 区 2 面 50 住居 掘方 西から
	B1 区 2 面 17 住居 掘方	西から	図版 072	C 区 2 面 51 住居 遺物 西から
	B1 区 2 面 18 住居 遺物	南から		C 区 2 面 51 住居 床面 西から
図版 032	B1 区 2 面 19 住居 掘方	北西から		C 区 2 面 51 住居 掘方 西から
	B1 区 2 面 21 住居 掘方	西から	図版 073	C 区 2 面 52 住居 遺物 北西から
	B1 区 2 面 22 住居 掘方	北西から		C 区 2 面 52 住居 カマド遺物 北西から
図版 033	B1 区 2 面 28 住居ほか 掘方	南東から		C 区 2 面 52 住居 掘方 西から
	B1 区 2 面 29 住居 掘方	南西から	図版 074	C 区 2 面 52 住居 床面 西から
	B1 区 2 面 30 住居 カマド	西から		C 区 2 面 53 住居 遺物 西から
図版 034	B1 区 2 面 30 住居 遺物	西から	図版 075	C 区 2 面 53 住居 床面 西から
	B1 区 2 面 30 住居 床面	西から		C 区 2 面 53 住居 掘方 西から
図版 035	B1 区 2 面 30 住居 掘方 1	西から	図版 076	C 区 2 面 54 住居 遺物 西から
	B1 区 2 面 30 住居 掘方 2	西から		C 区 2 面 54 住居 床面 西から
図版 036	B1 区 2 面 33 住居 遺物	西から		C 区 2 面 54 住居 掘方 西から
	B1 区 2 面 33 住居 床面	西から	図版 077	C 区 2 面 55 住居 遺物 北から
図版 037	B1 区 2 面 33 住居 掘方	西から		C 区 2 面 55 住居 掘方 北から
	B1 区 2 面 36・41 住居 遺物	西から	図版 078	C 区 2 面 56 住居 遺物 北から
	B1 区 2 面 41 住居 床面	西から		C 区 2 面 57 住居 遺物 西から
図版 038	B1 区 2 面 41 住居 掘方	西から		C 区 2 面 57 住居 床面 西から
	B1 区 2 面 42 住居 掘方	北西から		C 区 2 面 57 住居 掘方 西から
	B1 区 2 面 42 住居 床面	北西から	図版 079	C 区 2 面 58 住居 遺物 西から
図版 039	B1 区 2 面 45 住居 遺物	西から		C 区 2 面 58 住居 床面 西から
	B1 区 2 面 46 住居 掘方	西から		C 区 2 面 58 住居 掘方 西から
図版 040	B1 区 2 面 47 住居 掘方	東から		

図版 080	C区2面 59 住居 遺物	西から		D1区1.5面 2 住居 掘方	西から
	C区2面 59 住居 床面	西から		D1区1.5面 3 住居 遺物	西から
図版 081	C区2面 60 住居 遺物	西から	図版 119	D1区1.5面 3 住居 遺物	西から
	C区2面 60 住居 床面1	西から		D1区1.5面 3 住居 掘方	西から
図版 082	C区2面 60 住居 床面2	西から		D1区1.5面 3 住居 床面	西から
	C区2面 60 住居 床面3	東から	図版 120	D1区1.5面 4 住居 遺物	西から
図版 083	C区2面 61 住居 床面	西から		D1区1.5面 4 住居 床面	西から
	C区2面 4 井戸	北から	図版 121	D1区1.5面 5 住居 掘方	西から
	C区2面 4 井戸 南壁土層	北から		D1区1.5面 5 住居 遺物	北西から
図版 084	C区2面 31 溝 南北土層断面	東から		D1区1.5面 5 住居 床面	西から
	C区2面 156 溝 遺物	南から		D1区1.5面 5 住居 掘方	西から
	C区2面 156 溝 3-4 土層	南西から	図版 122	D区1.5面 住居群・耕作痕全景	上空から
図版 085	C区2面 163 溝	南から	図版 123	D区2面 洪水層下水田全景1	上空から
	C区2面 166 溝・281 土坑	南から	図版 124	D区2面 洪水層下水田全景2	西から
	C区2面 166 溝・281 土坑	北から		D区2面 洪水層下水田全景3	西から
図版 086	C区2面 178 溝	南から	図版 125	D区2面 洪水層下水田全景4	東から
	C区2面 20 土坑 土層			D区2面 洪水層下水田全景5	南西から
	C区2面 22 土坑	南から	図版 126	D区2面 洪水層下水田全景6	南東から
図版 087	C区2面 166 土坑 遺物	南から		D区2面 洪水層下水田全景7	南東から
	C区2面 226 土坑	南から	図版 127	D区2面 洪水層下水田全景8	北東から
	C区2面 227・243・245 土坑	東から		D区2面 洪水層下水田全景9	北東から
	C区2面 267 土坑	西から	図版 128	D区2面 洪水層下水田全景10	北から
図版 088	C区2面 北半部 南北土層3	東から		D2区2面 25 溝以東1	東から
	C区2.5面 275 土坑	西から	図版 129	D2区2面 25 溝以東2	北西から
	C区2.5面 高嶺砂	南から		D2区2面 25 溝以東3	北東から
図版 089	C区2面 63 住居 カマド	西から	図版 130	D2区2面 25 溝以東4	北東から
	C区2面 63 住居 遺物	西から		D2区2面 溝・掘立柱建物	東から
図版 090	C区2面 63 住居 床面	西から	図版 131	D2区2面 1 掘立柱建物	西から
	C区2面 63 住居 掘方	西から		D2区2面 1 井戸 石分布1	
図版 091	C区2.7面 142 溝北側全景	西から	図版 132	D2区2面 1 井戸 石分布2	
図版 092	C区2.7面 142 溝南側 溝・土坑	西から		D2区2面 1 井戸 石分布3	
	C区2.7面 142 溝南側 耕作痕	南から	図版 133	D2区2面 1 井戸 底面	東から
図版 093	C区2.7面全景1	東から		D2区2面 1 井戸 土器出土状態	
	C区2.7面全景2	南から		D2区2面 1 井戸 木器出土状態1	
図版 094	C区2.7面全景3 畠	南から		D2区2面 1 井戸 木器出土状態2	
	C区2.7面全景4	北西から	図版 134	D区 2 井戸 土層	
図版 095	C区2.7面全景5	北西から		D1区2面 34 溝-アゼ交点	
	C区2.7面全景6	北東から		D2区2面 溝交点	
図版 096	C区3面全景1	西から	図版 135	D1区2面 10 土坑	南から
	C区3面全景2	北東から		D2区2面 11 土坑	西から
図版 097	C区3面全景3	北東から		D2区2面 12 土坑	北西から
	C区3面全景4 東半部	南から	図版 136	D2区2面 13 土坑	西から
	C区3面全景5 北半部	南東から		D2区2面 14 土坑	南から
図版 098	C区3面 162 溝	南東から		D2区2面 No.1 遺物	
	C区3面 162 溝	北西から	図版 137	D区3面 東20m As-C混土水田底面1	南上空から
図版 099	C区3面 162 溝	北西から	図版 138	D区3面 東20m As-C混土水田底面2	南から
	C区3面 167 溝 遺物	西から	図版 139	D区3面 東20m As-C混土水田底面3	南から
	C区3面 164 溝	北から		D区3面 東20m As-C混土水田底面4	北から
図版 100	C区4面 シルト面全景	南上空から	図版 140	D区3面 西60m As-C混土水田底面1	西上空から
図版 101	C区4面全景1 南西部	北上空から	図版 141	D区3面 西60m 西半 As-C混土水田底面2	南東から
	C区4面全景2 北半部	東から		D区3面 西60m As-C混土水田底面3	南から
図版 102	C区4面全景3 南西部	南から	図版 142	D区3面 西60m 西半 As-C混土水田底面4	南から
	C区4面全景4 北東部	南西から		D区3面 西60m 西半 As-C混土水田底面5	南から
図版 103	C区4面全景5 北西部	北西から	図版 143	D区3面 西60m 18 土坑	
	C区4面 1 方形周溝墓 3-4 土層断面	東から		D区3面 西60m 115 溝 遺物	
図版 104	C区4面 1 方形周溝墓 1-2 土層断面			D区3面 西60m 115 溝全景	南から
	C区4面 1 方形周溝墓 遺物	南から	図版 144	D区3面 西60m 2 井戸 石出土状態	南西から
	C区4面 1 方形周溝墓	南東から		D1区東20m 北壁土層3	
図版 105	C区4面 3 方形周溝墓	北から		D1区 北壁土層4	
	C区4面 2 掘立柱建物	東から	図版 145	D2区2面 南西部斜面土層	北西から
	C区4面 99 ビット	北から		D2区3面 114 溝 土層	北から
図版 106	C区4面 1 トレンチ北壁	南から		D2区3面 南壁 噴砂	北西から
	C区4面 南東部噴砂1	西から	図版 146	D2区 南壁 土層 チフラ	
	C区4面 南東部噴砂2	南から		D区4面 東20m 土層1 採取位置	
図版 107	D区1面 As-B 下水田全景1	南上空から		D区4面 東20m 土層2	
図版 108	D1区1面 As-B 下水田全景2	南から	図版 147	D区4面 東20m シルト層上面1	東上空から
	D1区1面 As-B 下水田全景3	南西から	図版 148	D区4面 東20m シルト層上面2	南から
図版 109	D1区1面 As-B 下水田全景4	南西から		D区4面 東20m シルト層上面3	北から
	D1区1面 As-B 下水田全景5	南東から	図版 149	D区4面 西60m シルト層上面全景	南上空から
図版 110	D1区1面 As-B 下水田全景6	南東から	図版 150	E区1面 As-B 下水田全景1	南上空から
	D1区1面 As-B 下水田全景7	北西から	図版 151	E区1面 As-B 下水田全景2	北上空から
図版 111	D1区1面 As-B 下水田全景8	北西から	図版 152	E区1面 As-B 下水田全景3	北西から
	D1区1面 As-B 下水田全景9	北東から		E区1面 As-B 下水田全景4	北東から
図版 112	D2区1面 As-B 下水田全景1	南上空から	図版 153	E区1面 As-B 下水田全景5	北東から
図版 113	D2区1面 As-B 下水田全景2	西から		E区1面 As-B 下水田全景6	南東から
	D2区1面 As-B 下水田全景3	東から	図版 154	E区1面 As-B 下水田全景7	南西から
図版 114	D2区1面 28 溝全景	北西から		E区1面 1 土坑	
	D1区1.5面 住居群1	北西から		E区1面 3 溝全景	東から
図版 115	D1区1.5面 住居群2	北西から	図版 155	E区1面 4 溝 断面	南から
	D1区1.5面全景1	北東から		E区1面 4 溝全景	
図版 116	D1区1.5面全景2	北東から	図版 156	E区1面 5 溝全景1	南西から
	D1区1.5面全景3	北東から		E区1面 5 溝全景2	南東から
図版 117	D1区1.5面 1 住居 遺物	北西から	図版 157	E区1面 5 溝全景3	北西から
	D1区1.5面 2 住居 調査風景			E区1面 As-B 下水田 水口22	南から
図版 118	D1区1.5面 2 住居 遺物	西から		E区1面 As-B 下水田 水口23	南西から
				E区1.5面 8 溝	東から

図版 158	E区 1.5面 9溝		南から				G1区 1面 4溝全景		北から
	E区 1.5面 10溝		南から				G1区 1面 5溝全景		北西から
	E区 1.5面 14溝		南西から				G1区 1面 6溝全景		南から
図版 159	E区 2面 洪水層下水田全景 1		南上空から				G1区 1面 7溝全景		北西から
図版 160	E区 2面 洪水層下水田全景 2		南上空から				G2区 1面 6溝全景 2		南から
図版 161	E区 2面 洪水層下水田全景 3	大アゼ	南から				G1・2区 2面全景		南上空から
図版 162	E区 2面 洪水層下水田全景 4	大アゼ	北から				G1・2区 3面全景		上空から
図版 163	E区 2面 洪水層下水田全景 5	東西アゼ変換点	西から				G1・2区 3面 8溝全景		東から
	E区 2面 洪水層下水田全景 6	東西アゼ変換点	北から				G1・2区 3面 10溝全景 1		南から
図版 164	E区 2面 洪水層下水田全景 7	田面凹部	南から				G1区 3面 10溝 遺物 木器 1		
	E区 2面 洪水層下水田全景 8		南西から				G1区 3面 10溝 遺物 木器 2		
	E区 2面 洪水層下水田全景 9		南西から				G1区 3面 10溝全景 2		北から
図版 165	E区 2面 洪水層下水田全景 10		南西から				G1・2区 4面 シルト層上面全景 1		南上空から
図版 166	E区 2面 洪水層下水田全景 11		北西から				G1区 4面 11溝全景		北から
	E区 2面 洪水層下水田全景 12		北西から				G1区 基本土層 As-C テフラの層位		東から
図版 167	E区 2面 洪水層下水田全景 13		北東から				G1区 東端トレンチ噴砂		東から
	E区 2面 洪水層下水田全景 14		北東から				H1・2区 1面 As-B 下水田全景 1		上が北
図版 168	E区 2面 洪水層下水田 足跡 1		南東から				H1・2区 1面 As-B 下水田全景 2		西上空から
	E区 2面 洪水層下水田 足跡 2		南から				H1・2区 1面 As-B 下水田全景 3		西から
図版 169	E区 2面 洪水層下水田 水口 14・35		北から				H1・2区 1面 As-B 下水田全景 4	南北アゼ	南から
	E区 2面 洪水層下水田 水口 14		北から				H1区 1面 15溝		西から
	E区 2面 洪水層下水田 水口 16-18		西から				H1区 1面 1土坑		東から
図版 170	E区 2面 2土坑		東から				H1区 1面 6溝 土層		南から
	E区 2面 洪水層下水田 洪水層堆積状態 2		南から				H1区 1面 6溝		南から
	E区 2面 洪水層下水田 洪水層堆積状態 1		北上空から				H1区 2面 Hr-FA 下全景 1		(上が東)
図版 171	E区 3面 東 20m 全景 1	As-C 混土水田底面・15溝	南から				H1区 2面 19溝		南から
図版 172	E区 3面 東 20m 全景 2	As-C 混土水田底面・15溝	南から				H1区 2面 16溝		南から
図版 173	E区 3面 東 20m 全景 3	As-C 混土水田底面・15溝	南から				H1・2区 3面 As-C 混土水田 上面全景 1	南上空から	
	E区 3面 東 20m 全景 4	15溝	南から				H1区 3面 As-C 混土水田 上面全景 2	西側大アゼ	西から
図版 174	E区 3面 東 20m 15溝 遺物 1	中央部	南から				H1区 3面 As-C 混土水田 上面全景 3	西側大アゼ	北東から
	E区 3面 東 20m 15溝 遺物 2	南半	西から				H1区 3面 As-C 混土水田 上面全景 4	20溝	南から
図版 175	E区 3面 東 20m 15溝 遺物 3	南半	西から				H1区 3面 As-C 混土水田 上面全景 5	20溝	北から
	E区 3面 東 20m 15溝 遺物 4	南半	南から				H2区 3面 As-C 混土水田 上面全景 6	20溝	南から
図版 176	E区 3面 東 20m 15溝 遺物 5		北から				H1区 3面 北東壁 As-C 混土水田 土層 1		
	E区 3面 東 20m 15溝 遺物 6	杭か	北から				H2区 3面 北西壁 As-C 混土水田 土層 2		
	E区 3面 東 20m 15溝 遺物 7	木器 No.114					H1・2区 4面 As-C 混土水田底面全景 1		西上空から(上が東)
図版 177	E区 3面 東 20m 15溝 遺物 8	木器 No.1	南から				H1区 4面 As-C 混土水田底面全景 2		西から
	E区 3面 東 20m 15溝 遺物 9	木器 No.21・22・23					H1区 4面 As-C 混土水田底面全景 3		南から
	E区 3面 東 20m 15溝 遺物 10	木器 No.27・28・29					H1区 4面 As-C 混土水田底面全景 4		南から
図版 178	E区 3面 東 20m 15溝 遺物 11	木器 No.51	東から				H1区 4面 As-C 混土水田底面全景 5		南から
	E区 3面 東 20m 15溝 遺物 12	木器 No.101					H1区 4面 As-C 混土水田底面全景 6		北東から
	E区 3面 東 20m 15溝 遺物 13	壺					H2区 4面 As-C 混土水田底面全景 7		南から
図版 179	E区 3面 東 20m 15溝 南土層西岸		南から				H2区 4面 As-C 混土水田底面全景 8		北から
	E区 3面 東 20m 15溝 南土層東岸		南から				H1・2区 5面 21溝全景 1		南上空から
	E区 3面 東 20m 15溝 調査風景		南から				H1・2区 5面 21溝全景 2		北上空から
図版 180	E区 3面 西 60m 全景 1	As-C 混土水田底面					H1区 5面 21溝全景 3		南から
図版 181	E区 3面 西 60m 全景 2	As-C 混土水田底面					H1区 5面 21溝全景 4		北から
	E区 3面 西 60m 全景 3	As-C 混土水田底面					H2区 5面 21溝全景 5		南から
図版 182	E区 3面 西 60m 遺物 No.111						H2区 5面 21溝全景 6		北から
	E区 3面 3トレンチ噴砂		東から				H1区 5面 21溝 木片 1		北から
	E区 3面 噴砂 19						H2区 5面 21溝 木片 2		南から
図版 183	E区 4面 東 20m 全景 1		北上空から				H2区 5面 21溝 木片 3		西から
図版 184	E区 4面 東 20m 全景 2		南から				H2区 5面 21溝 木片 4		北から
	E区 4面 東 20m No.31 縄文土器		南から				H1区 5面 22溝全景		南西から
	E区 4面 東 20m 石群		東から				H1区 5面 1土坑		南から
図版 185	E区 4面 西 60m 全景 1		上空から				H1区 5面 標準土層 北壁		南から
図版 186	E区 4面 南東部 南壁土層		北から				H1区 5面 標準土層 西壁		東から
	E区 4面 南東部 南壁土層		北から(標準土層として剥ぎ取り)				H1区 標準土層		南から
図版 187	F区 1面 As-C・Hr-FA 混土水田底面全景 1		南上空から				H2区 北西標準土層		
図版 188	F区 1面 As-C・Hr-FA 混土水田底面全景 2		南から				H1・2区 1面 As-B 下水田全景 1		東上空から
	F区 1面 As-C・Hr-FA 混土水田底面全景 3	南半部	北西から				I2・3区 1面 As-B 下水田全景 2		西上空から
	F区 1面 As-C・Hr-FA 混土水田底面全景 4	北半部	西から				I1区 1面 As-B 下水田全景 3		東から
図版 189	F区 1面 As-C・Hr-FA 混土水田底面全景 5		南西から				I2区 1面 As-B 下水田全景 4		北から
	F区 1面 As-C・Hr-FA 混土水田底面 1溝		南から				I2区 1面 As-B 下水田全景 5		北から
	F区 1面 1土坑						I3区 1面 As-B 下水田全景 6		西から
図版 190	F区 2面 As-C・Hr-FA 混土水田底面全景 1		南上空から				I2区 1面 14溝全景 1		南から
図版 191	F区 2面 As-C・Hr-FA 混土水田底面全景 2		南西から				I2区 1面 14溝全景 2		北から
	F区 2面 As-C・Hr-FA 混土水田底面全景 3		南から				I2区 1面 1土坑 1		
図版 192	F区 2面 トレンチ土層 1						I2区 1面 1土坑 2		西から
	F区 2面 南壁土層						I2区 1面 2土坑		
図版 193	G1区 1面 As-B 下水田全景 1		西上空から				I2区 1面 3土坑		南西から
図版 194	G1区 1面 As-B 下水田全景 2		南上空から				I3区 1面 4土坑		南から
図版 195	G1区 1面 As-B 下水田全景 3	東西アゼ	西から				I3区 1面 5土坑		西から
	G1区 1面 As-B 下水田全景 4	南北アゼ	南から				I3区 1面 6土坑		南から
図版 196	G1区 1面 1溝 A土層		東から				I3区 1面 7土坑		南から
	G1区 1面 1溝 全景		西から				I3区 1面 8土坑		南から
図版 197	G1区 1面 2溝 C土層		西から				I3区 1面 9土坑 遺物		
	G1区 1面 2溝 全景		西から				I3区 1面 10土坑 遺物		
図版 198	G1区 1面 3溝 集石内馬骨		東から				I3区 1面 11土坑		南から
	G1区 1面 3溝 全景		西から				I3区 1面 12土坑 遺物		
図版 199	G1区 1面 4溝 遺物 1 集石内板碑		南から				I3区 1面 13土坑 遺物		
	G1区 1面 4溝 遺物 2 集石内板碑		南から				I3区 1面 15・20土坑 遺物		北から
	G1区 1面 4溝 遺物 3 石臼		東から				I3区 1面 16土坑		南東から
図版 200	G1区 1面 4溝 底部土層		西から				I2区 東壁南側土層		西から
図版 201									
図版 202									
図版 203									
図版 204									
図版 205									
図版 206									
図版 207									
図版 208									
図版 209									
図版 210									
図版 211									
図版 212									
図版 213									
図版 214									
図版 215									
図版 216									
図版 217									
図版 218									
図版 219									
図版 220									
図版 221									
図版 222									
図版 223									
図版 224									
図版 225									
図版 226									
図版 227									
図版 228									
図版 229									
図版 230									
図版 231									
図版 232									
図版 233									
図版 234									
図版 235									
図版 236									
図版 237									
図版 238									
図版 239									
図版 240									
図版 241									

図版 242	12区 1.5面	As-C 混土水田全景 1	南から	図版 276	E区 3面	15溝 (3)
	12区 1.5面	As-C 混土水田全景 2	北から	図版 277	E区 3面	15溝 (4)
図版 243	1区 2面	As-C 混土水田全景 1	南上空から	図版 278	E区 3面	15溝 (5)
図版 244	1区 2面	As-C 混土水田全景 2	南上空から	図版 279	E区 3面	15溝 (6)
	12・3区 2面	As-C 混土水田全景 3	南から	図版 280	E区 3面	15溝 (7)
図版 245	12・3区 2面	As-C 混土水田全景 4	南東から	図版 281	E区 3面	15溝 (8)
	12・3区 2面	As-C 混土水田全景 5	北から	図版 282	E区 3面	15溝 (9)
図版 246	12区 2面	As-C 混土水田全景 6	北から	図版 283	E区 3面	15溝 (10)
	13区 2面	As-C 混土水田全景 7	西から	図版 284	E区 3面	15溝 (11)
図版 247	1区 3面	As-C 混土水田底面全景 1	南上空から		E区 3面	20溝
図版 248	11区 3面	As-C 混土水田底面全景 2	西から	図版 285	B・C区 2面	31溝
	11区 3面	As-C 混土水田底面全景 3	南から		D2区 2面	115溝
図版 249	12・3区 3面	As-C 混土水田底面全景 4	北から		B2区 4面	142溝
	12区 3面	As-C 混土水田底面全景 5	南から		B区 1面	120溝
図版 250	12区 3面	As-C 混土水田底面全景 6	北から	図版 286	B区 1面	121溝
	13区 3面	As-C 混土水田底面全景 7	西から		B区 1面	122溝 (1)
図版 251	13区 3面	As-C 混土水田底面全景 8	東から	図版 287	B区 1面	122溝 (2)
	13区 3面	As-C 混土水田底面全景 9	南東から	図版 288	B区 1面	122溝 (3)
図版 252	13区 4面	5・6 トレンチ	東から	図版 289	B区 1面	122溝 (4)
	H1区 5面	21溝 樹木調査風景			B区 1面	123溝
図版 253	C区 2面	水田		図版 290	A2区 1面	132溝
	D区 1.5面	1住居			A2区 2面	139溝
	E区 2面	水田水口 39			B2区 2面	145溝
	D区 1.5面	3住居			B区 3面	149溝
	D区 1.5面	4住居 (1)			C区 2面	156溝
図版 254	D区 1.5面	4住居 (2)			C区 2面	151溝
	D区 1.5面	5住居			C区 2面	160溝
	B区 2面	6住居			C区 2.7面	162溝
	A2区 2面	7住居		図版 291	C区 2面	163溝
図版 255	B区 2面	9住居			C区 2面	166溝
	B区 2面	10住居			C区 3面	167溝
	B区 2面	11住居			G1区 1面	3溝
	B区 2面	13住居 (1)		図版 292	G1区 1面	4溝 (1)
図版 256	B区 2面	13住居 (2)			G1区 1面	4溝 (2)
	B区 2面	14住居 (1)		図版 293	G1・G2区 1面	6溝 (1)
図版 257	B区 2面	14住居 (2)		図版 294	G1・G2区 1面	6溝 (2)
	B区 2面	16住居			H1区 1面	6溝
図版 258	B区 2面	18住居			G区 3面	10溝 (1)
	B区 2面	19住居		図版 295	G区 3面	10溝 (2)
	B区 2面	22住居		図版 296	G区 3面	10溝 (3)
	B区 2面	23住居		図版 297	H2区 1面	12溝
	B区 2面	25住居 (1)			H1区 1面	15溝
図版 259	B区 2面	25住居 (2)			H1区 3面	20溝
	B区 2面	26住居		図版 298	H区 5面	21溝 (1)
	B区 2面	28住居			H区 5面	21溝 (2)
	B区 2面	29住居 (1)		図版 299	H区 5面	21溝 (3)
図版 260	B区 2面	29住居 (2)			H区 5面	21溝 (4)
	B区 2面	30住居 (1)			H区 5面	21溝 (5)
図版 261	B区 2面	30住居 (2)		図版 300	F区 1面	1土坑
	B区 2面	33住居			E区 1面	1土坑
	A区 2面	38住居			C区 2面	20土坑
図版 262	B区 2面	42住居			B区 1面	121土坑
	B区 2面	45住居			B区 1面	132土坑
	B区 2面	47住居			B区 1面	134土坑
	C区 2面	49住居			A2区 1面	162土坑
	C区 2面	50住居			B2区 2面	188土坑
図版 263	C区 2面	51住居		図版 301	B区 2面	195土坑
	C区 2面	52住居			B区 2面	206土坑
	C区 2面	53住居			B区 2面	221土坑
図版 264	C区 2面	54住居			C区 2面	237土坑
	C区 2面	55住居			C区 3面	282土坑
	C区 2面	56住居			D2区 3面	2井戸
図版 265	C区 2面	57住居			D区 2面	1井戸
	C区 2面	58住居			B2区 4面	5井戸
図版 266	C区 2面	59住居			C区 2面	4井戸
	C区 2面	60住居		図版 302	E区 4ビット	
	C区 2.5面	63住居			D2区 3面	17ビット
	C区 2.5面	63住居			遺構外出土遺物 (1)	金属製品
図版 267	C区 1.5面	64住居		図版 303	遺構外出土遺物 (2)	陶磁器
	C区 4面	66住居			遺構外出土遺物 (3)	陶磁器 須恵器 土師器
	B区 3-4面	1周溝墓 (1)		図版 304	遺構外出土遺物 (4)	土師器
図版 268	B区 3-4面	1周溝墓 (2)		図版 305	遺構外出土遺物 (5)	土師器 石製品
図版 269	B区 3-4面	1周溝墓 (3)		図版 306	遺構外出土遺物 (6)	石製品
	B区 3-4面	2周溝墓 (1)		図版 307	遺構外出土遺物 (7)	石器
図版 270	B区 3-4面	2周溝墓 (2)			遺構外出土遺物 (8)	縄文土器
	B区 3-4面	3周溝墓 (1)		図版 308	遺構外出土遺物 (9)	縄文土器
図版 271	B区 3-4面	3周溝墓 (2)		図版 309	遺構外出土遺物 (10)	縄文土器
	D区 1面	5溝 (1)				
	E区 1面	5溝 (2)				
図版 272	E区 1面	5溝 (3)				
図版 273	E区 1面	5溝 (4)				
図版 274	E区 1面	5溝 (5)				
	E区 1面	6溝				
	E区 3面	15溝 (1)				
図版 275	E区 3面	15溝 (2)				



A1区1面As-B下水田・溝・土坑 南上空から




A1区1面 全景1
南上空から

▼A1区1面 全景2
南から





A2区2・3面 全景3 住居・土坑 西上空から



A1区2面全景1 南から



A1区2面全景2 南から



A2区1面全景1 南から




A2区2面 住居・溝 南上空から

A2区1面全景2 南から




A2区1面全景3 北から





A2区1面南部 東上空から



A2区1面北部 As-B 下水田
北から



▲ A2区2面 38住居 遺物

▼ A2区2面 38住居 完掘状態





▲A2区2面 7住居 遺物 南から

▼A2区2面 7住居 掘方





▲ A2区2面 8住居 掘方
南から




A2区2面 全景1 南から



A2区2面 全景2 南から

▼A2区2面 北端部





B1区1面 溝・土坑 南上空から



B1区1面 全景1 南西から



▲ B1区1面 全景2 北東から

▼ B1区1面 全景3 南西から





▲ B1区1面 南部 西から

▼ B1区1面 As-B下水田 南から







B1区1面 31溝 As-B除去後
東から



B1区1面 31溝 As-B除去後
北西から



▲ B1区1面 144溝



B1区1面 1焼土土坑 遺物
東から



B1区1面 1焼土土坑 全景
南から



B1区1面 80-106土坑 南から




B1区1面 80-106土坑 北から




B1区1面 99土坑ほか 東から




同左



B1区1面 94・95・96土坑
南から



B1区1面 108土坑ほか
南から



B1区1面 126土坑ほか
南から



B1区1面 134土坑 北東から



B1区1面 140土坑



B1区2-3面 作業風景



B1区2面 142溝 北西上空から



B1区2面 142溝 北西上空から



B1区2面 住居群・土坑 南上空から



B1区2面 6住居 遺物
南西から



B1区2面 6住居 床面
南西から




B1区2面 6住居 掘方
北西から



▲B1区2面 11住居 カマド遺物

▼B1区2面 11住居 床面





▲ B1区2面 11住居 掘方


▼ B1区2面 12住居 遺物 西から





▲ B1区2面13住居 遺物 南西から

▼ B1区2面 13住居 床面 西から





B1区2面 13住居 カマド
西から



B1区2面 13住居 掘方
西から

▼B1区2面 14住居 床面





▲ B1区2面 14住居 遺物
西から



B1区2面 14住居 掘方
西から



B1区2面 15住居 掘方
北から



B1区2面 16住居 掘方
南から



B1区2面 17住居 掘方
西から



B1区2面 18住居 遺物
南から



B1区2面 19住居 掘方
北西から



B1区2面 21住居 掘方
西から



B1区2面 22住居 掘方
北西から




B1区2面 28住居ほか 掘方
南東から



B1区2面 29住居 掘方
南西から

B1区2面 30住居 カマド
西から





▲ B1区2面 30住居 遺物 西から


▼ B1区2面 30住居 床面 西から





▲ B1区2面 30住居 掘方1 西から


▼ B1区2面 30住居 掘方2 西から





▲ B1区2面 33住居 遺物 西から

▼ B1区2面 33住居 床面 西から





B1区2面 33住居 掘方
西から



▲ B1区2面 36・41住居 遺物 西から

▼ B1区2面 41住居 床面 西から






B1区2面 41住居 掘方
西から



B1区2面 42住居 掘方
北西から

▼B1区2面 42住居 床面
北西から





▲ B1区2面 45住居 遺物 西から

▼ B1区2面 46住居 掘方 西から





▲ B1区2面47住居 掘方 東から



B1区2面 142 溝西端
立ち上がり土層1



B1区2面 142 溝西端
立ち上がり土層2(近接)



▲B1区2面 142溝 全景1 南東から

▼B1区2面 142溝 全景2 北西から






B1区2面 188土坑 南から



B1区2面 206土坑 西から



B1区2面 221土坑 東から



B1区2面 焼土土坑 南から



B1区2-3面 作業風景 南から



B1区4面 全景1 南上空から



B2区-C区4面 1・3方形周溝墓
北上空から



B2区-C区4面 1方形周溝墓
北上空から



B2区-C区4面 1方形周溝墓 北から



▲B1区3面 1方形周溝墓 遺物 南から

▼B1区3面 1方形周溝墓 土層(東壁) 北西から





B1区3面 1 方形周溝墓
土層断面 5-6 東から


▼B2区4面 1 方形周溝墓
北東部 南から



B1区3面 2 方形周溝墓
土層断面 7-8 南から



B1区3面 3 方形周溝墓
土層断面 1-2 南西から



B2区4面 3方形周溝墓
東半部 上が東




B2区4面 3方形周溝墓
東辺 南から




▲ B1区3面 148 - 150溝 東から

▼ B2区4面 5井戸 南西から





B2区4面 294土坑
西から



B2区4面 全景1
南から



B2区4面 全景2
北から



B1区西壁柵下 補充調査
北から



C区1面 As-B下水田 全景 東上空から



▲C区1面 全景1 南東から

▼C区1面 全景2 北西から





▲C区1面 全景3 31溝 南東から

▼C区1面 全景4 南半部 南東から






C区 1.5面住居群 西上空から



C区 1.5面 住居群
南半部



C区 1.5面 住居群
北半部



▲C区1.5面 64住居・ピット群 北西から

▼C区1.5面 64住居 掘方 北西から



▲C区1.5面 272土坑 南西から




C区2面 洪水層下水田



▲C区2面 洪水層下水田 アゼ1 南から

▼C区2面 洪水層下水田 アゼ2 南から





C区2面 142溝 東上空から



▲C区2面 142溝 南から

▼C区2面 142溝 全景 南東から





C区2面 全景 北西上空から




C区2面 畠 左上が北



▲C区2面 全景1 西から

▼C区2面 全景2 東から





▲C区2面 全景3 142溝南側 東から

▼C区2面 全景4 南東から





▲C区2面 全景5 西から

▼C区2面 全景6 142溝北側 南東から






▲C区2面 全景7 北西から

▼C区2面 全景8 耕作痕 南から

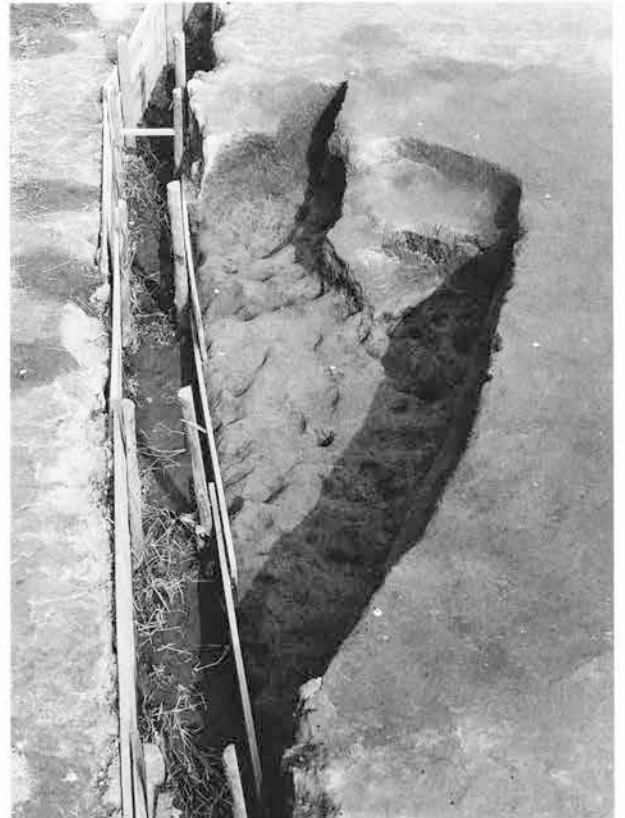




C区2面 49住居 遺物 西から



C区2面 49住居 床面 西から



C区2面 49住居 掘方 西から



▲C区2面 50住居 遺物 西から



C区2面 50住居 丸竈出土状態
西から


▼C区2面 50住居 掘方 西から





▲C区2面 51住居 遺物 西から

▼C区2面 51住居 床面 西から



C区2面 51住居 掘方 西から




▲C区2面 52住居 遺物
北西から



C区2面 52住居 カマド遺物
北西から



C区2面 52住居 掘方
西から



▲C区2面 52住居 床面 西から

▼C区2面 53住居 遺物 西から






C区2面 53住居 床面 西から



▲C区2面 53住居 掘方 西から

▼C区2面 54住居 遺物 西から







▲C区2面 54住居 床面 西から



C区2面 54住居 掘方 西から



▼C区2面 55住居 遺物 北から



▲C区2面 55住居 床面 北から



C区2面55住居 掘方 北から

▼C区2面 56住居 遺物 北から





▲C区2面 57住居 遺物 西から



▲C区2面 57住居 床面 西から



C区2面 57住居 掘方 西から



▲C区2面 58住居 遺物 西から

▼C区2面 58住居 床面 西から



C区2面 58住居 掘方 西から



▲C区2面 59住居 遺物 西から

▼C区2面 59住居 床面 西から





▲C区2面 60住居 遺物 西から

▼C区2面 60住居 床面1 西から





▲C区2面 60住居 床面2 西から

▼C区2面 60住居 床面3 東から





▲C区2面 61住居 床面 西から



▲C区2面 4井戸 北から



C区2面 4井戸 南壁土層 北から



C区2面 31溝
南北土層断面
東から



C区2面 156溝 遺物
南から



C区2面 156溝
3-4土層 南西から



C区2面 163溝 南から



▲C区2面 166溝・281土坑 南から



C区2面 166溝・281土坑 北から



▲ C区2面 20土坑 土層

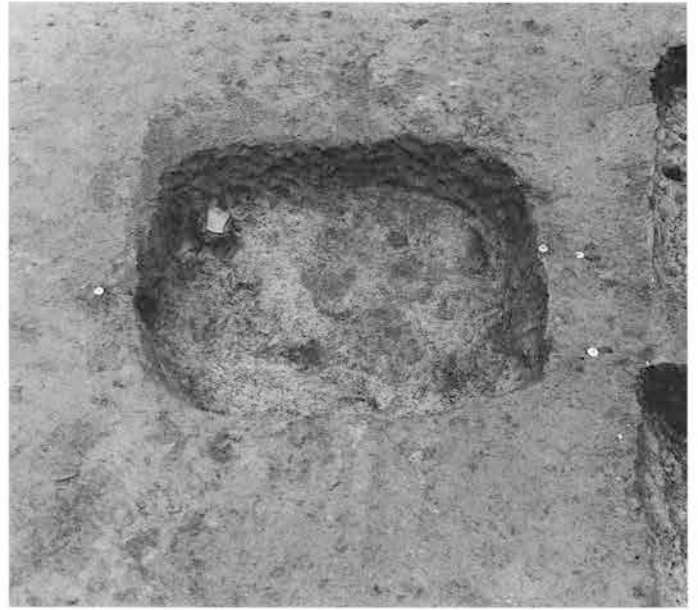
C区2面 178溝
南から



C区2面 22土坑
南から



C区2面 166 土坑 遺物 南から



C区 226 土坑 南から




▲C区2面 227・243・245 土坑 東から

▼C区2面 267 土坑 西から





▲C区2面 北半部 南北土層3 東から



C区2.5面 275土坑
西から




C区2.5面 島噴砂
南から



▲C区2面 63住居 カマド 西から

▼C区2面 63住居 遺物 西から





▲C区2面 63住居 床面 西から



C区2面 63住居 掘方
西から



C区2.7面 142溝北側 全景 西から



▲C区2.7面 142溝南側 溝・土坑 西から

▼C区2.7面 142溝南側 耕作痕 南から





▲C区2.7面 全景1 東から

▼C区2.7面 全景2 南から





▲C区2.7面 全景3 島 南から

▼C区2.7面 全景4 北西から





▲C区2.7面 全景5 北西から

▼C区2.7面 全景6 北東から





▲C区3面 全景1 西から

▲C区3面 全景2 北東から





▲ C区3面 全景3 北東から



C区3面 全景4 東半部 南から



C区3面 全景5 北半部 南東から



C区3面 162溝
南東から

▼C区3面 162溝
北西から






C区3面 162溝 北西から



C区3面 167溝 遺物 西から



C区3面 164溝
北から



C区4面 シルト面 全景 南上空から



▲C区4面 全景1 南西部 北上空から

▼C区4面 全景2 北半部 東から





▲C区4面 全景3 南西部 南から

▼C区4面 全景4 北東部 南西から





▲C区4面 全景5 北西部 北西から

▼C区4面 1 方形周溝墓 3-4土層断面 東から





▲ C区4面 1 方形周溝墓 1-2 土層断面




C区4面 1 方形周溝墓 遺物
南から

▼ C区4面 1 方形周溝墓 南東から

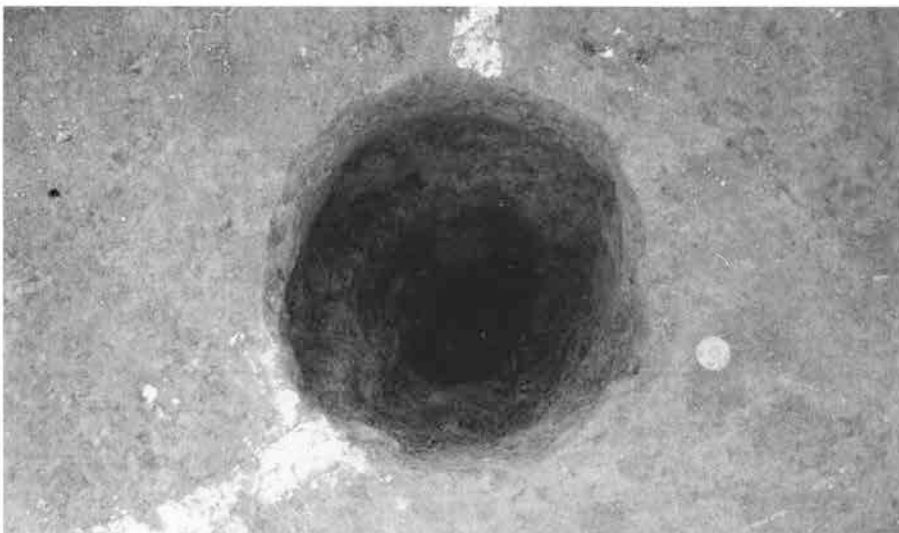




▲ C区4面 3方形周溝墓
北から



C区4面 2掘立柱建物
東から



C区4面 99ピット
北から



C区4面 1トレンチ北壁
南から




C区4面 南東部噴砂1
西から



C区4面 南東部噴砂2
南から



D区1面 As-B下水田 全景1 南上空から



▲D1区1面 As-B下水田 全景2 南から

▼D1区1面 As-B下水田 全景3 南西から





▲ D1区1面 As-B下水田 全景4 南西から

▼ D1区1面 As-B下水田 全景5 南東から





▲ D1区1面 As-B下水田 全景6 南東から

▼ D1区1面 As-B下水田 全景7 北西から





▲ D1区1面 As-B下水田 全景8 北西から

▼ D1区1面 As-B下水田 全景9 北東から





D2区1面 As-B下水田 全景1 南上空から



▲ D2区1面 As-B下水田 全景2 西から

▼ D2区1面 As-B下水田 全景3 東から





D2区1面 28溝 全景 北西から




D1区1.5面 住居群1 北西から



▲D1区1.5面 住居群2 北西から

▼D1区1.5面 全景1 北東から





▲D1区 1.5面 全景2 北東から

▼D1区 1.5面 全景3 北東から





D1区 1.5面 1住居 遺物 北西から



D1区 1.5面 2住居 調査風景



▲D1区1.5面 2住居 遺物
西から



D1区1.5面 2住居 掘方
西から

▼D1区1.5面 3住居 遺物
西から





D1区 1.5面 3住居 遺物
西から



D1区 1.5面 3住居 掘方
西から

▼D1区 1.5面 3住居 床面
西から





▲ D1区 1.5面 4住居 遺物 西から

▼ D1区 1.5面 4住居 床面 西から



D1区 1.5面 4住居 掘方
西から



▲D1区 1.5面 5住居 遺物 北西から


▼D1区 1.5面 5住居 床面 西から



D1区 1.5面 5住居 掘方
西から



D区1.5面 住居群・耕作痕 全景 上空から



D区2面 洪水層下水田 全景1 上空から



▲D区2面 洪水層下水田 全景2 西から

▼D区2面 洪水層下水田 全景3 西から





▲D区2面 洪水層下水田 全景4 東から

▼D区2面 洪水層下水田 全景5 南西から





▲D区2面 洪水層下水田 全景6 南東から

▼D区2面 洪水層下水田 全景7 南東から





▲D区2面 洪水層下水田 全景8 北東から

▼D区2面 洪水層下水田 全景9 北東から





▲D区2面 洪水層下水田 全景10 北から

▼D2区2面 25溝以东1 東から






▲ D2区2面 25溝以東2 北西から

▼ D2区2面 25溝以東3 北東から





▲ D2区2面 25溝以東4 北東から

▼ D2区2面 溝・掘立柱建物 東から





▲ D2区2面 1掘立柱建物 西から

▼ D2区2面 1井戸 石分布1





▲ D2区2面 1井戸 石分布2

▼ D2区2面 1井戸 石分布3

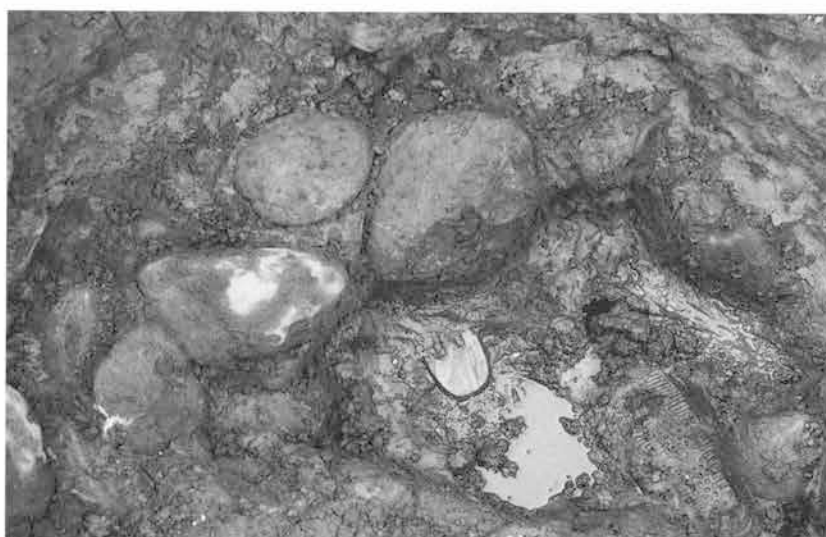




▲ D2区2面 1井戸
底面 東から



D2区2面 1井戸 土器出土状態



D2区2面 1井戸 木器出土状態 1



D2区2面 1井戸 木器出土状態 2



D区2井戸 土層



D1区2面
34溝-アゼ交点



D2区2面 溝交点



D1区2面 10土坑 南から




D2区2面 11土坑 西から




D2区2面 12土坑 北西から



D2区2面 13土坑 西から



D2区2面 14土坑 南から



D2区2面 No.1遺物



D区3面 東20m As-C混土水田底面1 南上空から



D区3面 東20m As-C 混土水田底面2 南から



▲D区3面 東20m As-C 混土水田底面3 南から

▼D区3面 東20m As-C 混土水田底面4 北から





D区3面 西60m As-C 混土水田底面1 西上空から



▲D区3面 西60m 西半
As-C 混土水田底面2
南東から




D区3面 西60m
As-C 混土水田底面3
南から



▲ D区3面 西60m 西半 As-C 混土水田底面4 南から

▼ D区3面 西60m 西半 As-C 混土水田底面5 南から





D区3面 西60m 18土坑



D区3面 西60m 115溝 遺物



D区3面 西60m 115溝 全景
南から



D区3面 西60m
2井戸 石出土状態
南西から



D1区 東20m
北壁土層3



D1区 北壁土層4




D2区2面
南西部斜面土層
北西から



D2区3面 114溝 土層
北から




D2区3面 南壁 噴砂
北西から



D2区 南壁 土層
テフラ



D区4面 東20m
土層1 採取位置



D区4面 東20m 土層2



D区4面 東20m シルト層上面1 東上空から



▲D区4面 東20m シルト層上面2 南から

▼D区4面 東20m シルト層上面3 北から





D区4面 西60m シルト層上面 全景 南上空から



E区1面 As-B下水田 全景1 南上空から



E区1面 As-B下水田 全景2 北上空から



▲ E区1面 As-B下水田 全景3 北西から

▼ E区1面 As-B下水田 全景4 北東から





▲E区1面 As-B下水田 全景5 北東から



▲E区1面 As-B下水田
全景6 南東から



E区1面 As-B下水田
全景7 南西から



E区1面 1土坑



E区1面 3溝 全景 東から



E区1面 4溝 断面 南から



E区1面 4溝 全景 南西から




▲E区1面 5溝 全景1 南東から

▼E区1面 5溝 全景2 北西から





E区1面 As-B下水田
水口22 西から



E区1面 As-B下水田
水口23 南西から



E区1.5面 8溝 東から



E区 1.5面 9溝 南から



E区 1.5面 10溝 南から




E区 1.5面 14溝 南西から



E区2面 洪水層下水田 全景1 南上空から



E区2面 洪水層下水田 全景2 南上空から



E区2面 洪水層下水田 全景3 大アゼ 南から



E区2面 洪水層下水田 全景4 大アゼ 北から



▲E区2面 洪水層下水田 全景5
東西アゼ変換点 西から

▼E区2面 洪水層下水田 全景6
東西アゼ変換点 北から





▲E区2面 洪水層下水田 全景7 田面凹部 南から

▼E区2面 洪水層下水田 全景8 南西から





▲E区2面 洪水層下水田 全景9 南西から

▼E区2面 洪水層下水田 全景10 南西から





▲E区2面 洪水層下水田 全景11 北西から

▼E区2面 洪水層下水田 全景12 北西から






▲E区2面 洪水層下水田 全景13 北東から

▼E区2面 洪水層下水田 全景14 北東から





▲ E区2面 洪水層下水田
足跡1 南東から



E区2面 洪水層下水田
足跡2 南から




E区2面 洪水層下水田
水口14・35 北から



E区2面 洪水層下水田
水口14 北から




E区2面 洪水層下水田
水口16-18 西から



E区2面 2土坑
東から



E区2面 洪水層下水田
洪水層堆積状態2
南から



E区2面 洪水層下水田
洪水層堆積状態1



E区3面 東20m 全景1 As-C 混土水田底面・15溝 北上空から



E区3面 東20m 全景2 As-C 混土水田底面・15溝 南から



▲E区3面 東20m 全景3 As-C 混土水田底面・15溝 南から


▼E区3面 東20m 全景4 15溝 南から





▲E区3面 東20m 15溝 遺物1 中央部 南から

▼E区3面 東20m 15溝 遺物2 南半 西から





▲E区3面 東20m 15溝 遺物3 南半 西から

▼E区3面 東20m 15溝 遺物4 南半 南から

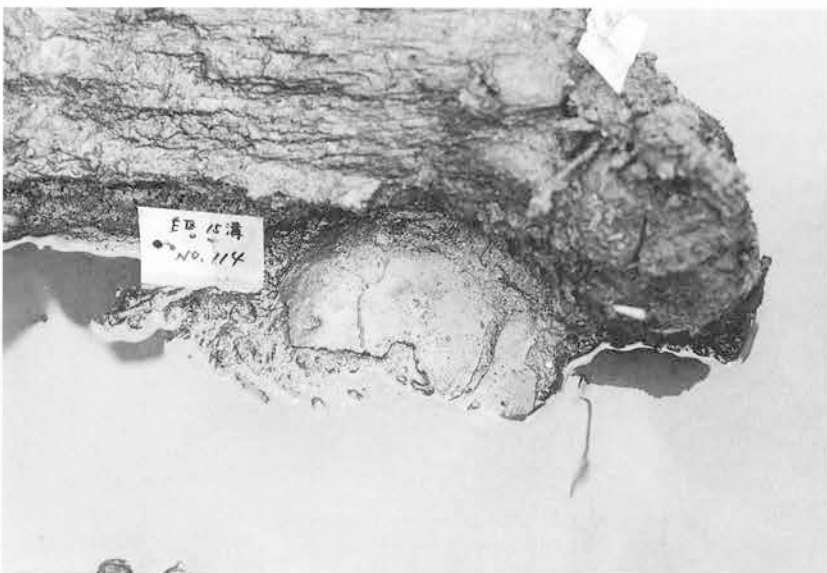




E区3面 15溝
遺物5 北から



E区3面 15溝
遺物6 杭か
北から



E区3面 15溝
遺物7 木器No. 114



E区3面 15溝
遺物8 木器No.1
南から



E区3面 15溝
遺物9
木器No.21・22・23



E区3面 15溝
遺物10
木器No.27・28・29



E区3面 15溝
遺物11 木器No.51
東から



E区3面 15溝
遺物12 木器No.
101



E区3面 15溝
遺物13 壺



E区3面 15溝
南土層西岸 南から



E区3面 15溝
南土層東岸 南から



E区3面 15溝
調査風景 南から



E区3面 西60m 全景1 As-C 混土水田底面 西上空から



▲ E区3面 西60m 全景2 As-C 混土水田底面 南から

▼ E区3面 西60m 全景3 As-C 混土水田底面 南東から





E区3面 西60m
遺物No.111



E区3面 3トレンチ
噴砂 東から



E区3面 噴砂19



E区4面 東20m 全景1 北上空から



E区4面 東20m 全景2
南から



E区4面 東20m
No.31 縄文土器 南から




E区4面 東20m
石群
東から



E区4面 西60m 全景1 上空から



E区4面 南東部
南壁土層 北から



E区4面 南東部
南壁土層 北から
(標準土層として剥ぎ取り)



F区1面 As-C・Hr-FA 混土水田底面 全景1 南上空から




F区1面 As-C・Hr-FA
混土水田底面全景2
南から




F区1面 As-C・Hr-FA
混土水田底面全景3 南半部
北西から




F区1面 As-C・Hr-FA
混土水田底面全景4 北半部
西から



F区1面 As-C・Hr-FA
混土水田底面全景 5
南西から



F区1面 As-C・Hr-FA
混土水田底面1溝
南から



F区1面 1土坑



F区2面 As-C・Hr-FA 混土水田底面 全景1 南上空から



F区2面 As-C・Hr-FA 混土水
田底面全景 2
南西から



F区2面 As-C・Hr-FA 混土水
田底面全景 3
南から



F区2面 北壁2・3溝
土層



F区2面 トレンチ土層1



F区2面 南壁土層



G1区1面 As-B下水田 全景1 西上空から




G1区1面 As-B下水田 全景2 南上空から



▲ G1区1面 As-B下水田 全景3 東西アゼ 西から

▼ G1区1面 As-B下水田 全景4 南北アゼ 南から





G1区1面 1溝 A土層
東から




G1区1面 1溝 全景
西から



G1区1面 2溝 C土層
西から



G1区1面 2溝 全景
西から



G1区1面 3溝
集石内馬骨 東から



G1区1面 3溝 全景
西から



G1区1面 4溝 遺物1
集石内板碑 南から



G1区1面 4溝 遺物2
集石内板碑 南から



G1区1面 4溝 遺物3
石臼 東から



G1区1面 4溝
底部土層 西から



G1区1面 4溝 全景
北から



G1区1面 5溝 全景 北西から



G1区1面 6溝 全景1 南から



G1区1面 7溝 全景
北西から



G2区1面 6溝 全景2 南から



G1・2区2面 全景 南上空から



G1・2区3面 全景 上空から



▲G1・2区3面 8溝 全景 東から

▼G1・2区3面 10溝 全景1 南から





G1区3面 10溝 遺物
木器1



G1区3面 10溝 遺物
木器2

▼G1区3面 10溝 全景2 北から





G1・2区4面 シルト層上面 全景1 南上空から



▲ G1区4面 11溝 全景 北から



G1区 基本土層
As-C テフラの層位
東から



G1区 東端トレンチ
噴砂
東から



H1・2区1面 As-B下水田 全景1 (上が北)



H1・2区1面 As-B下水田
全景2 西上空から



H1・2区1面 As-B下水田
全景3 西から



H1・2区1面 As-B下水田
全景4 南北アゼ
南から

▼H1区1面 15溝
西から





H1区1面 1土坑
東から



▲H1区1面 6溝土層 南から

▼H1区1面 6溝 南から





H1区2面 Hr-FA下 全景1 (上が東)




H1区2面 19溝 南から



H1区2面 16溝 南から



H1・2区3面 As-C 混土水田 上面 全景1 南上空から



▲ H1区3面 As-C 混土水田 上面全景2 西側大アゼ 西から

▼ H1区3面 As-C 混土水田 上面全景3 西側大アゼ 北東から






▲H1区3面 As-C混土水田 上面 全景4 20溝 南から

▼H1区3面 As-C混土水田 上面 全景5 20溝 北から





H2区3面 As-C 混土水田
上面 全景6
20溝 南から



H1区3面 北東壁
As-C 混土水田 土層1




H2区3面 北西壁
As-C 混土水田 土層2



H1・2区4面 As-C 混土水田底面 全景1 西上空から(上が東)



H1区4面 As-C混土水田底面
全景2 西から



H1区4面 As-C混土水田底面
全景3 南から




H1区4面 As-C混土水田底面
全景4 南から



H1 区 4 面 As-C 混土水田底面
全景 5 南から




H1 区 4 面 As-C 混土水田底面
全景 6 北東から



▲ H2区4面 As-C 混土水田底面 全景7 南から

▼ H2区4面 As-C 混土水田底面 全景8 北から





H1・2区5面 21溝 全景1 南上空から



H1・2区5面 21溝 全景2 北上空から



▲H1区5面 21溝 全景3 南から

▼H1区5面 21溝 全景4 北から





▲ H2区5面 21溝 全景5 南から

▼ H2区5面 21溝 全景6 北から






H1区5面 21溝 木片1 北から



H2区5面 21溝 木片2 南から



H2区5面 21溝 木片3 西から




H2区5面 21溝 木片4 北から



H2区5面 21溝 木片5 北から



H1区5面 22溝 全景 南西から




H1区5面 1土坑 南から



H1区5面 標準土層 北壁 南から



H1区5面 標準土層 西壁 東から



▲ H1区 標準土層 南から



H2区 北西標基本土層



11・2区1面 As-B下水田 全景1 東上空から



12・3区1面 As-B下水田 全景2 西上空から



▲11区1面 As-B下水田 全景3 東から

▼12区1面 As-B下水田 全景4 北から





▲ I2区1面 As-B下水田 全景5 北から

▼ I3区1面 As-B下水田 全景6 西から





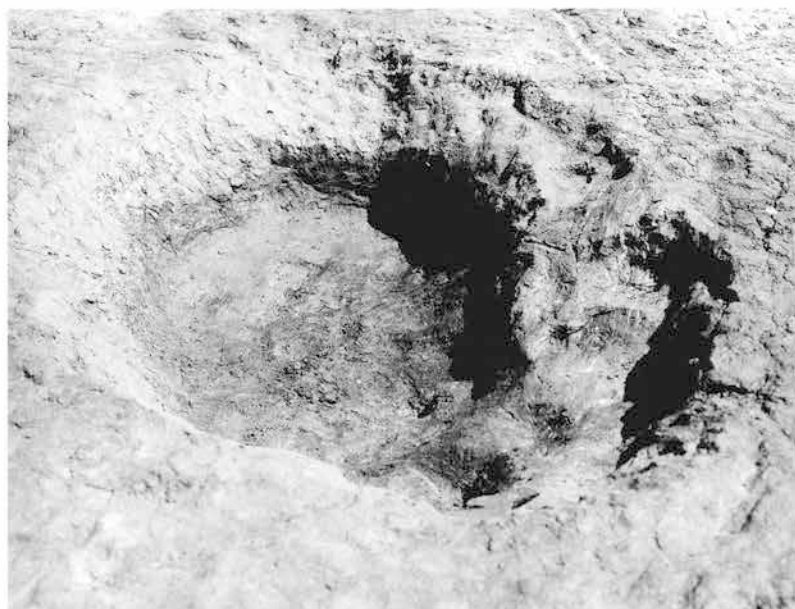
▲I2区1面 14溝 全景1 南から

▼I2区1面 14溝 全景2 北から





I2区1面 1土坑1



I2区1面 1土坑2 西から



I2区1面 2土坑



I2区1面 3土坑 南西から



I3区1面 4土坑 南から



I3区1面 5土坑 西から



I3区1面 6土坑 南から



I3区1面 7土坑 南から



I3区1面 8土坑 南から



I3区1面 9土坑 遺物



I3区1面 10土坑 遺物



I3区1面 11土坑 南から



I3区1面 12土坑 遺物




I3区1面 13土坑 遺物



I3区1面 15・20土坑 遺物 北から



13区1面 16土坑 南東から




12区 東壁南側土層 西から



▲I2区 1.5面 As-C 混土水田 全景1 南から

▼I2区 1.5面 As-C 混土水田 全景2 北から





I区2面 As-C 混土水田 全景1 南上空から



1区2面
As-C 混土水田 全景2
南上空から



I2・3区2面 As-C 混土水田 全景3 南から



▲ I2・3区2面 As-C 混土水田 全景4 南東から

▼ I2・3区2面 As-C 混土水田 全景5 北から






12区2面 As-C 混土水田 全景6 北から

▼13区2面 As-C 混土水田 全景7 西から






I区3面 As-C 混土水田 底面 全景1 南上空から



▲I1区3面 As-C 混土水田 底面 全景2 西から

▼I1区3面 As-C 混土水田 底面 全景3 南から





▲ I2・3区3面 As-C 混土水田 底面 全景4 北から

▼ I2区3面 As-C 混土水田 底面 全景5 南から





▲ I2区3面 As-C 混土水田 底面 全景6 北から

▼ I3区3面 As-C 混土水田 底面 全景7 西から





▲ I3区3面 As-C 混土水田 底面 全景8 東から

▼ I3区3面 As-C 混土水田 底面 全景9 南東から





▲I3区4面 5・6トレンチ 東から

▼H1区5面 21溝 樹木調査風景





0128

▲C区2面 水田



0103

▲D区1.5面 1住居



0700

▲E区2面 水田 水口39



0108

▲D区1.5面 3住居



0109



0114



0116



0115

▲D区1.5面 4住居(1)




0119



0120



0121



0122

▲D区1.5面 4住居(2)



0113




0111

▲D区1.5面 5住居



0357



0360



0358



0363

▲B区2面 6住居



0433



0488

▲A2区2面 7住居



0311



0668

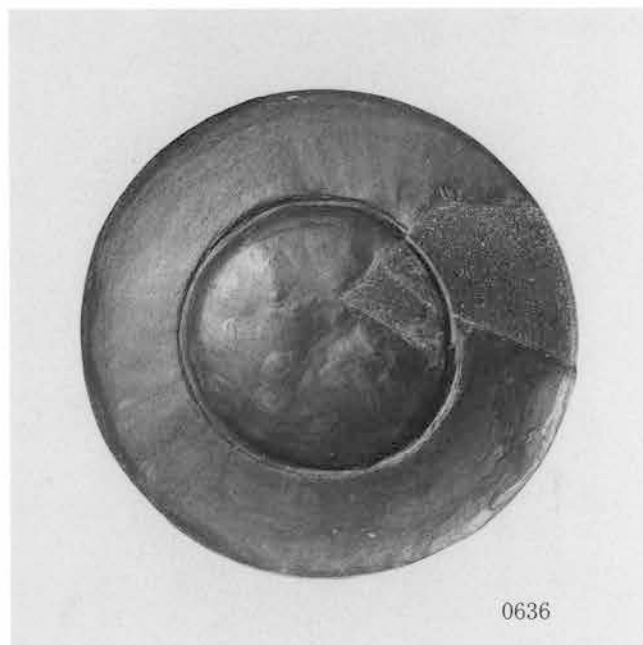


0292

▲ B区2面 9住居



0351



0636

▲ B区2面 10住居



0350

▲ B区2面 11住居



0402



0373

▲ B区2面 13住居(1)



0370





▲ B区2面 13住居(2)



▲ B区2面 14住居(1)



▲ B区2面 14住居(2)



B区2面 16住居



0672



0673



0674



0675

▲ B区2面 18住居



0342



0343

▲ B区2面 19住居



0406



0677

▲ B区2面 22住居



0407

▲ B区2面 23住居



0408



0437



0436



0438

▲ B区2面 25住居(1)



0435




0439

▲ B区2面 25住居(2)



0288



0289




0418

▲ B区2面 26住居



0422



0423



0659



0383

▲ B区2面 28住居



0660



0352



▲ B区2面 29住居(1)




0353



▲ B区2面 29住居(2)



▲ B区2面 30住居(1)



▲ B区2面 30住居(2)



▲ B区2面 33住居



▲ A2区2面 38住居



0344

▲ B区2面 42住居




0347



0443

▲ B区2面 45住居



0417

▲ B区2面 47住居



0147

▲ C区2面 49住居



0655



0151




0152



0153

▲ C区2面 50住居



0155

0199



0179

▲ C区2面 51住居



0174



0185



0181



0183

▲ C区2面 52住居




0182




0159

▲ C区2面 53住居



0156



0194

▲ C区2面 54住居



0191



0133



0132



0138



0276



0280



0142



0143



0141

▲ C区2面 55住居



0160

▲ C区2面 56住居



0169



0168



0278



0333

▲ C区2面 57住居



0162



0163



0167



0271



0272



0282

▲ C区2面 58住居




0279



0296



0656



0658



0657

▲ C区2面 59住居




0146



0145

▲ C区2面 60住居



0691

▲ C区2.5面 63住居



0172



0651

0650



0173



0648



0649

▲ C区2.5面 63住居



0200



0202




0315



0203

▲ C区1.5面 64住居



0325

▲ C区4面 66住居



0258



0243



0260





0264

▲ B区3-4面 1周溝墓(1)




0261


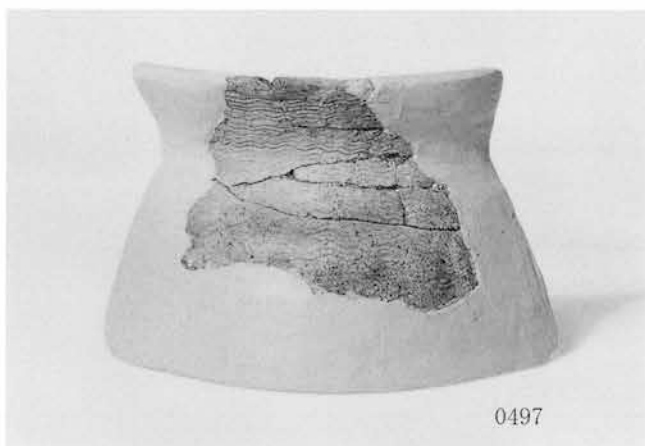




▲ B区3-4面 1周溝墓(3)



▲ B区3-4面 2周溝墓(1)



▲ B区3-4面 2周溝墓(2)



▲ B区3-4面 3周溝墓(1)



0486




0509


▲ B区3-4面 3周溝墓(2)




0085




0086



0084




0087



0306

0061

▲ D区1面 5溝(1)






0062



0064

▲ E区1面 5溝(2)



▲E区1面 5溝(3)



0082



0083



0077



0058



0059



0060



0701



0703



0688



0697



0299



0300


▲ E区1面 5沟(4)



▲ E区1面 5沟(5)




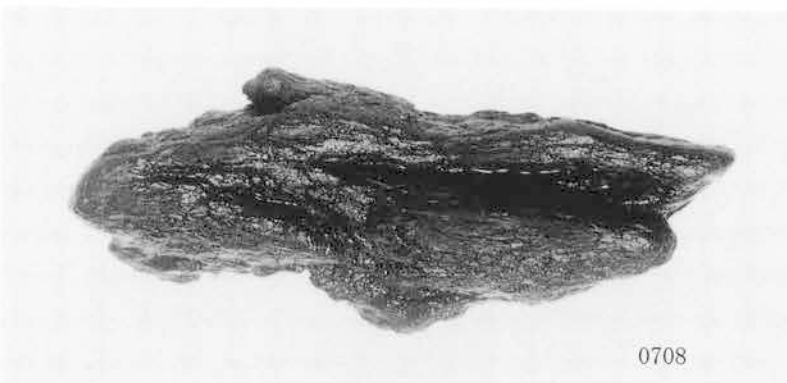


▲ E区1面 6沟




▲ E区3面 15沟(1)




▲ E区3面 15溝(2)











0712













0713







0714














▲ E区3面 15沟(8)








▲ E区3面 15溝(10)



0754



0755



0756

▲ E区3面 15沟 (11)




0040

▲ E区3面 20沟



0570



0573



0209



0214



0212

▲ B・C区2面 31溝




0845

▲ D2区2面 115溝



0574

▲ B2区4面 142溝







0525

▲ B区1面 120溝










0540



▲ B区1面 121 溝

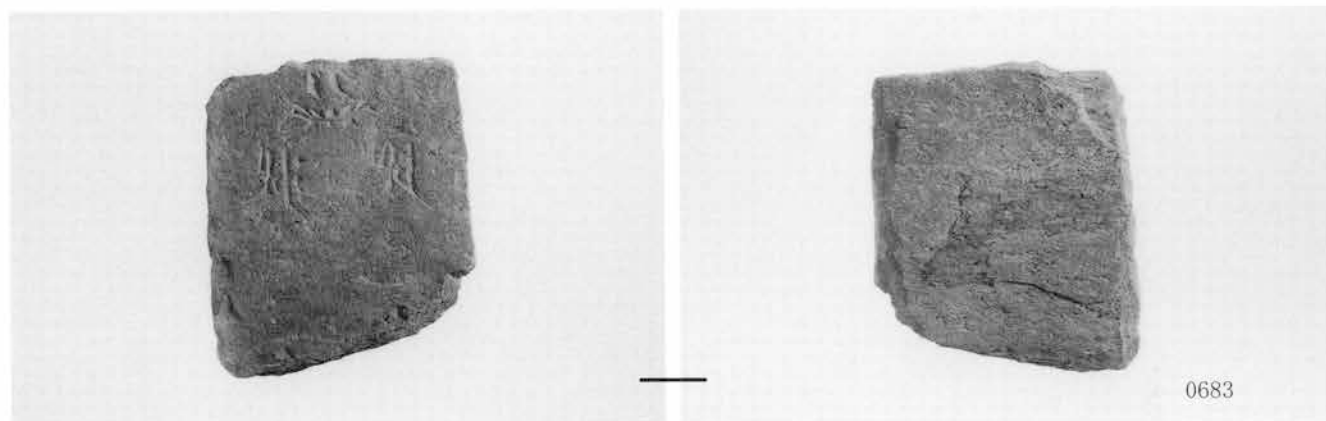
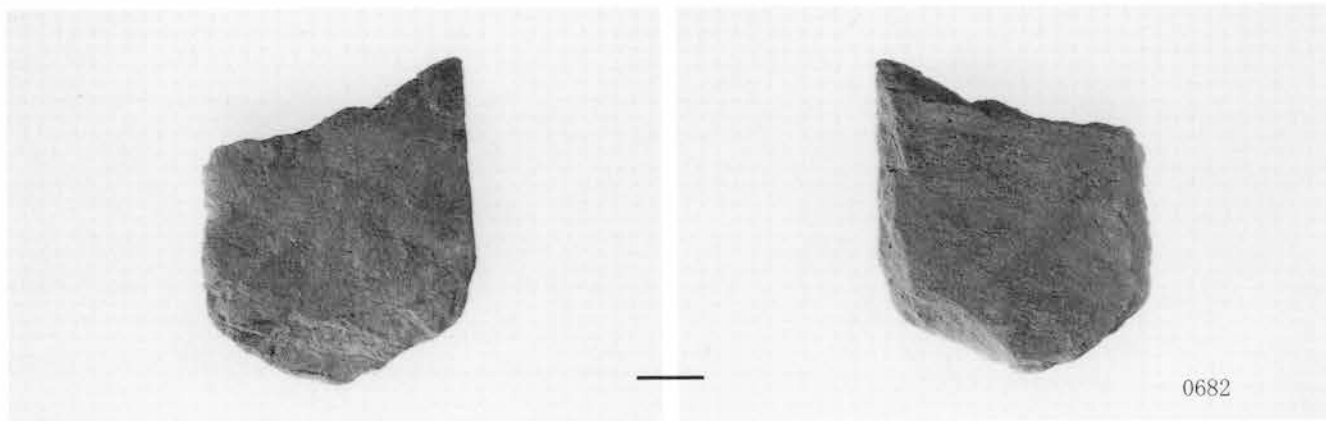


▲ B区1面 122 溝 (1)

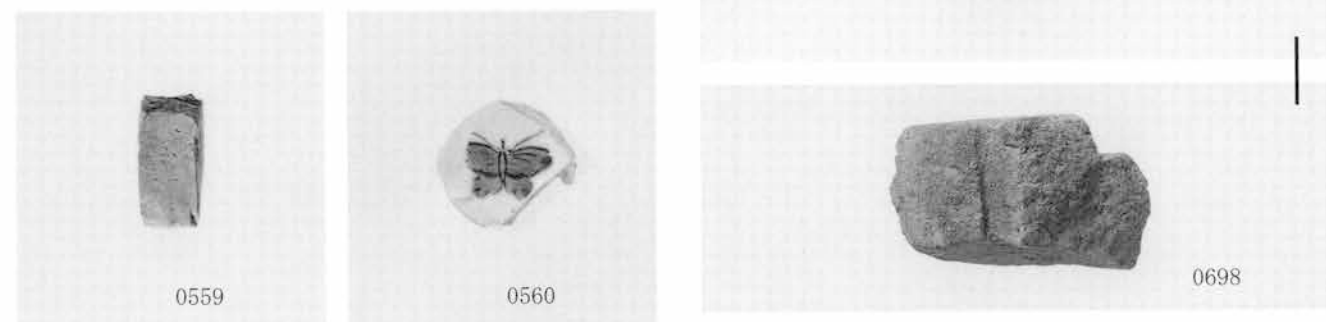


▲ B区1面 122沟(2)





▲ B区1面 122沟 (4)



▲ B区1面 123沟



▲ A2区1面 132沟



0516



0522

▲ A2区2面 139沟



0511

▲ B2区2面 145沟



0483

▲ B区3面 149沟



0205

▲ C区2面 156沟



0204




0287

▲ C区2面 151沟



0222



0223

▲ C区2面 160沟



0226

▲ C区2.7面 162沟



0206

▲ C区2面 163沟



0208




0644




0645

▲ C区2面 166 溝



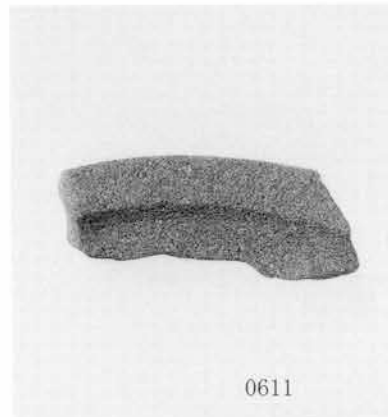
0227

▲ C区3面 167 溝



0610

▲ G1区1面 3 溝



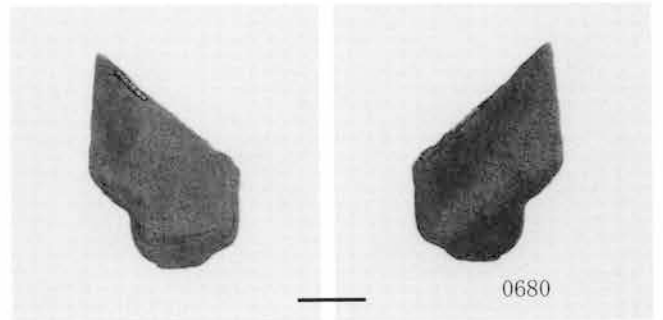
0611




0686



0699





0680



▲ G1区1面 4 溝 (1)



0679




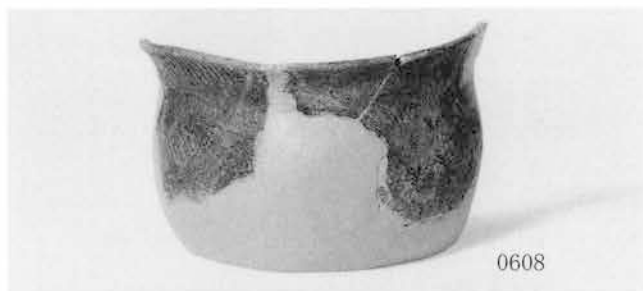
▲ G1区1面 4溝(2)




▲ G1·G2区1面 6溝(1)



▲ G1·G2区1面 6溝(2)





▲ H1区1面 6溝





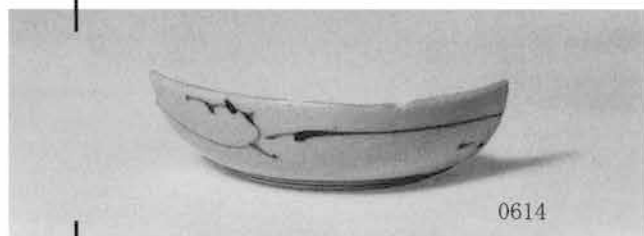
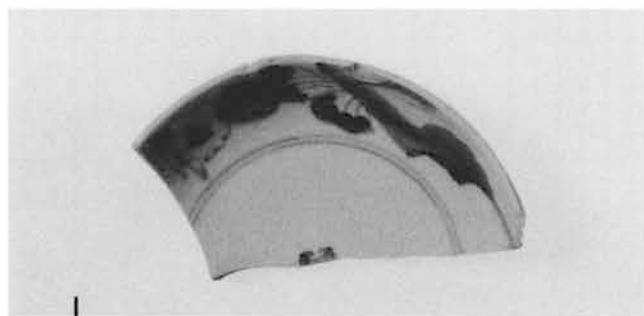
▲ G区3面 10溝(1)





▲ G区3面 10溝(2)







▲ H2区1面 12溝



▲ H1区1面 15溝




▲ H1区3面 20溝



0797-0801 早期

0797	0814	0798	
0787	0808	0805	0811
0792	0802	0790	0796
		0807	0791
	0783		
		0781	0801


▲ H区5面 21溝(1)



0794-0782 後期

0794	0803	0806	0780	
0789	0813	0810	0816	
0815	0809	0799	0793	
0788	0812	0795	0804	0782

▲ H区5面 21溝(2)




0800-0779 粗製

0800

0786

0779

▲ H区 5面 21溝 (3)



0817-0824 石器

0817

0821

0818

0822

0823

0820

0819

0825

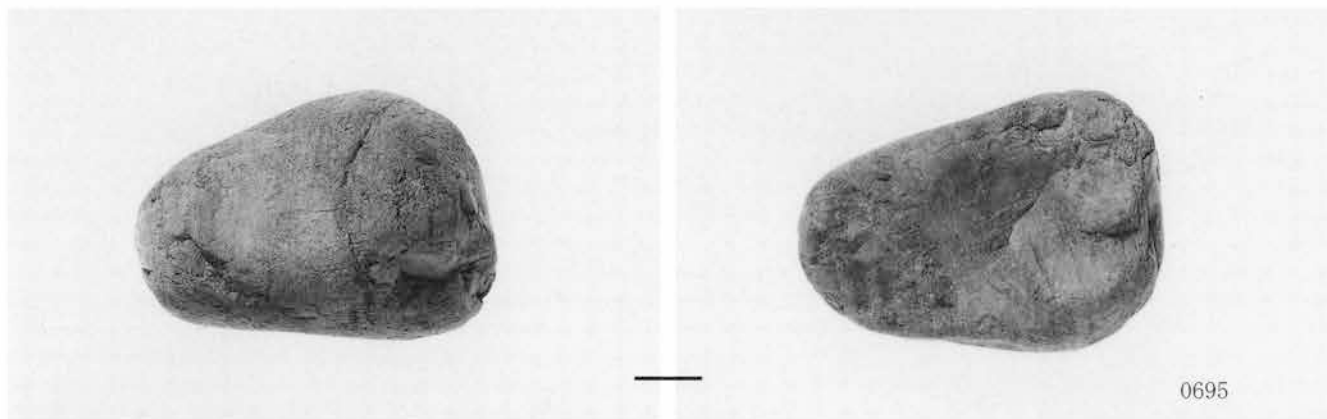
0824

▲ H区 5面 21溝 (4)



0784+0785

▲ H区 5面 21溝 (5)



▲ F区1面 1土坑



▲ E区1面 1土坑




▲ C区2面 20土坑



▲ B区1面 121土坑



▲ B区1面 132土坑



▲ B区1面 134土坑



0475



0508

▲ A2区1面 162土坑



0692



0690



0515

▲ B2区2面 188土坑



0293

▲ B区2面 195 土坑



0481

▲ B区2面 206 土坑



0513

▲ B区2面 221 土坑



0694

▲ C区2面 237 土坑



0693

▲ C区3面 282 土坑



0096

▲ D2区3面 2井戸



0742

▲ D区2面 1井戸



0095



0221



0328



0327



0330



0326

▲ C区2面 4井戸



0329



0294

▼ B2区4面 5井戸



0048

▲ E区 4ピット




0051

▲ D2区3面 17ピット




0310



0270



0277



0285




0286



0305




0301



0844

▲ 遺構外出土遺物 (1) 金属製品

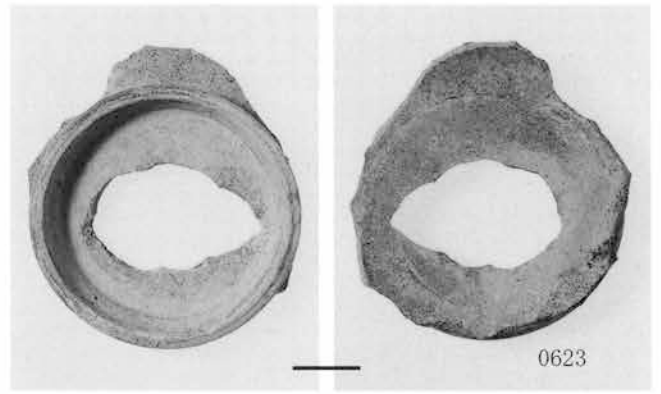



0564

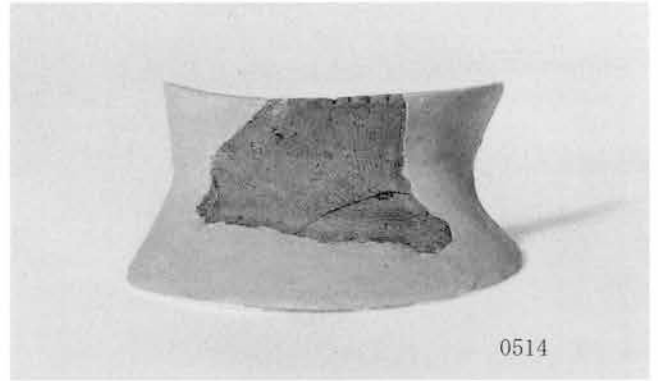


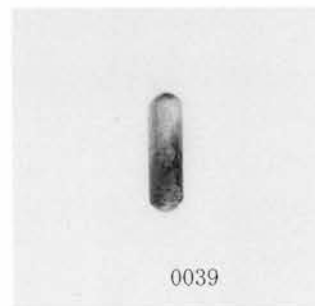
0635

▲ 遺構外出土遺物 (2) 陶磁器




▲遺構外出土遺物(3) 陶磁器、須恵器、土師器(0001・0002はE区2面水田出土)





▲遺構外出土遺物(5) 土師器 石製品 0039




▲遺構外出土遺物(6) 石製品(0702はE区2面水田水口出土)



▲遺構外出土遺物(7) 石器



▲遺構外出土遺物(8) 縄文土器



▲遺構外出土遺物(9) 縄文土器



0019



0017



0044



0006



0045



0008



0005



0020



0043



0093



0098



0125



0131



0046

▲遺構外出土遺物(10) 縄文土器

財団法人 群馬県埋蔵文化財調査事業団発掘調査報告書第 312 集

下増田越渡遺跡
—写真図版編—

北関東自動車道(高崎～伊勢崎)地域
埋蔵文化財発掘調査報告書第 19 集

平成 15 年(2003 年)3 月 25 日印刷

平成 15 年(2003 年)3 月 27 日発行

編集/財団法人群馬県埋蔵文化財調査事業団
〒377-8555 群馬県勢多郡北橋村大字下箱田 784 番地の 2
電話 (0279) 52-2511 (代表)

ホームページアドレス <http://www.gunmaibun.org/>

印刷/朝日印刷工業株式会社



付図1 下増田越渡遺跡 平安時代1 As-B下水田



付図3 下増田越渡遺跡 古墳時代4A A s-C混土水田耕作面



付図4 下増田越渡遺跡 古墳時代4B A s-C混土木田底面