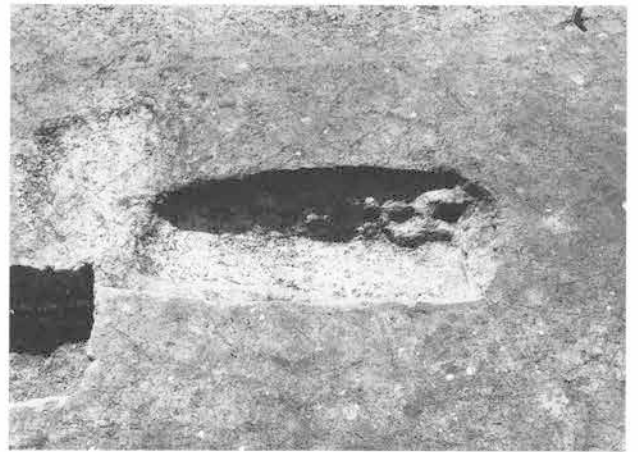



1. II-A区133号土坑全景(南から)



2. II-B区84号土坑全景(北から)



3. II-B区77号土坑全景(西から)



4. 同 遺物出土状況



5. I-B区5・6・7・8・63・68・69号土坑全景(南から)



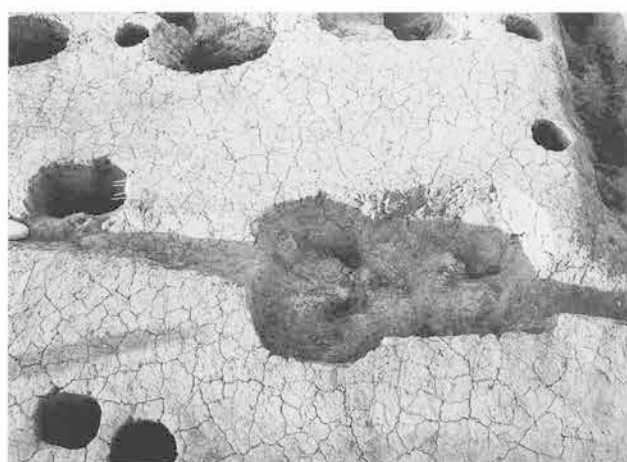
1. II-B区75号土坑全景(北から)



2. II-B区82号土坑全景(西から)



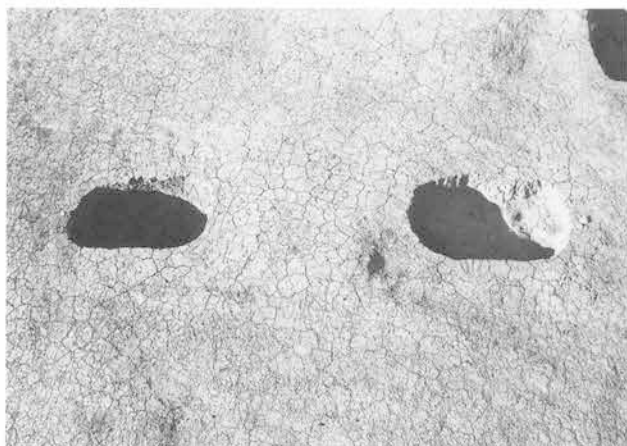
3. I-B区31・32・33・34号土坑全景(南から)



4. I-B区40・61・117号土坑全景(南から)



5. I-B区62号土坑土層断面(南から)




1. I-B区64・65号土坑全景(南から)



2. I-B区66号土坑全景(南東から)




3. I-A区70・71号土坑全景(東から)




4. I-B区43・44・45・46・47・54号土坑全景(東から)





1. I-B区41・55・56・102・103号土坑全景(南から)




2. I-B区42・44・45・46号土坑全景(南から)



3. I-B区10・11・12・13・14・15・73号土坑全景(南から)



4. I-B区11・12・13・14・15号土坑全景(南から)




5. I-B区11・13・14・15号土坑土層断面





1. IV-A区66・67号土坑土層断面




2. IV-A区76号土坑全景(西から)



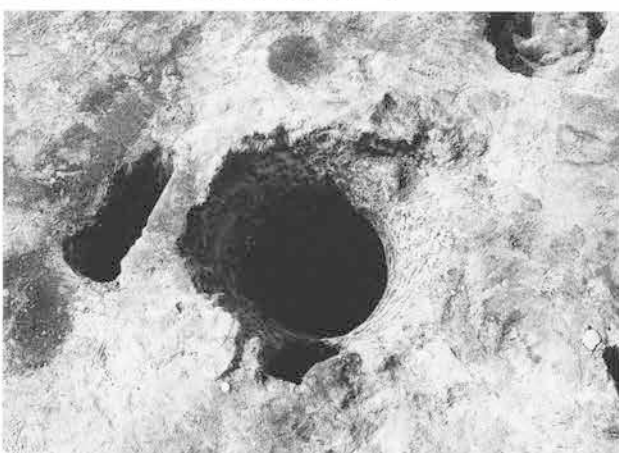
3. IV-A区84号土坑全景(東から)



4. IV-A区126号土坑全景(東から)



5. IV-A区130号土坑全景(南から)



6. IV-A区57号土坑全景(東から)




7. III-A区4号土坑全景(東から)



8. IV-A区94号土坑全景(南から)



1. IV-A区108号土坑全景(東から)



2. IV-A区128号土坑全景(南東から)



3. IV-A区129号土坑土層断面(東から)



4. III-A区3号土坑全景(東から)



5. IV-A区33号土坑全景(南から)



6. IV-A区65号土坑土層断面(西から)



7. IV-A区71号土坑全景(西から)

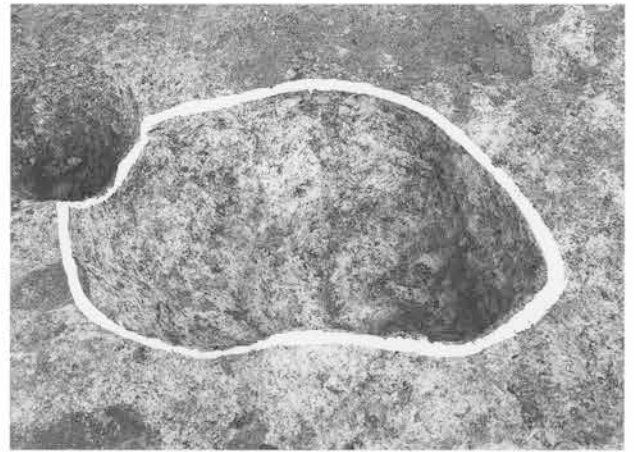


8. IV-A区85号土坑全景(西から)






1. IV-A区79号土坑全景(南から)



2. IV-A区91号土坑全景(西から)



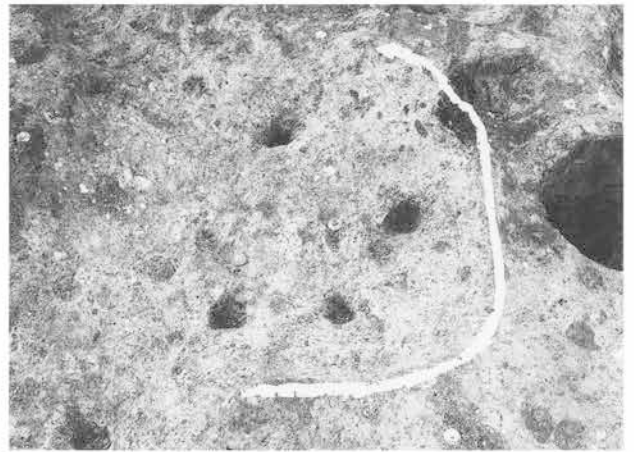
3. IV-B区97号土坑全景(南東から)




4. IV-A区101号土坑全景(東から)



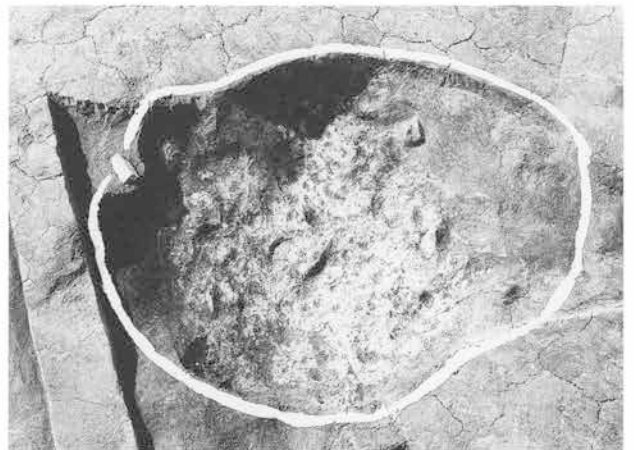
5. IV-A区107号土坑全景(南から)



6. IV-A区110号土坑全景(東から)



7. IV-A区118号土坑遺物出土状況




8. IV-A区123号土坑全景(北東から)





1. IV-A区124号土坑全景(南西から)



2. IV-A区132号土坑全景(東から)



3. IV-A区135号土坑全景(南東から)




4. IV-A区137号土坑全景(東から)



5. IV-A区139・140・141号土坑全景(北から)



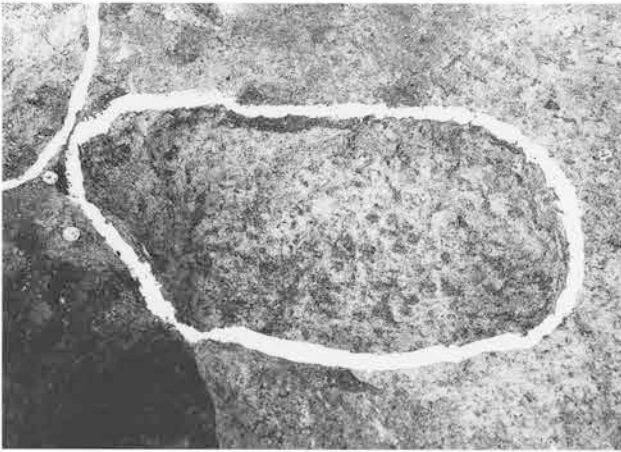
6. III-A区1号土坑全景(西から)



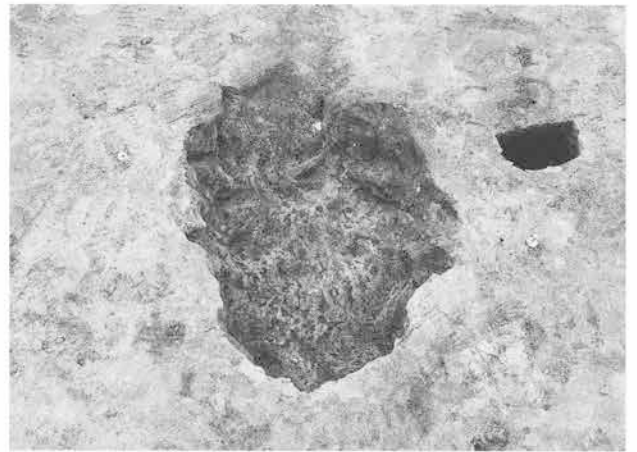
7. IV-A区142号土坑全景(南から)



8. IV-A区52・53・54号土坑全景(西から)



1. IV-A区106号土坑全景(南から)




2. IV-A区70号土坑全景(南から)



3. IV-A区95・96号土坑全景(東から)




4. IV-A区136号土坑全景(西から)



5. IV-A区11・12・13・14号土坑全景(東から)



1. IV-A区31号土坑全景(東から)



2. IV-A区34号土坑全景(東から)



3. IV-A区49号土坑全景(北から)



4. IV-A区50・51号土坑全景(東から)




5. IV-A区45号土坑全景(南から)



6. IV-A区47号土坑全景(東から)




7. IV-A区45・46・48号土坑全景(西から)

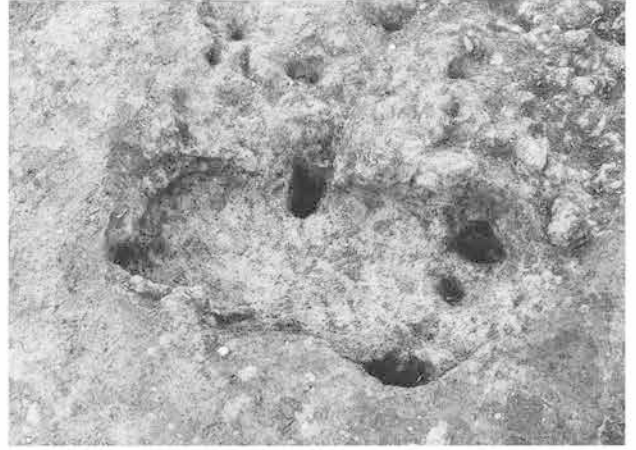


8. IV-A区43・44号土坑全景(北から)






1. IV-A区15号土坑全景(東から)



2. IV-A区27号土坑全景(南から)



3. IV-A区16・17・19・20号土坑全景(手前中央16号、右奥20号、左奥19号土坑)



4. IV-A区28号土坑全景(西から)



5. IV-A区29号土坑全景(西から)



1. IV-A区26号土坑全景(西から)



2. IV-A区56号土坑全景(東から)



3. IV-A区63号土坑全景(西から)




4. IV-A区68号土坑全景(南から)



5. IV-A区69号土坑全景(西南から)



6. IV-A区73号土坑全景(南から)

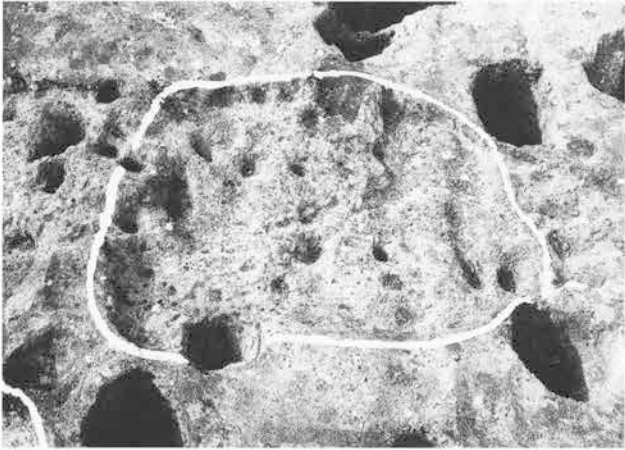


7. IV-A区78号土坑全景(東から)

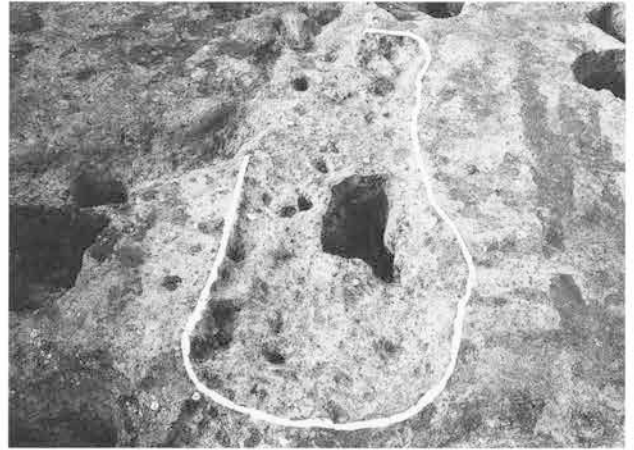


8. IV-B区98号土坑土層断面(南から)

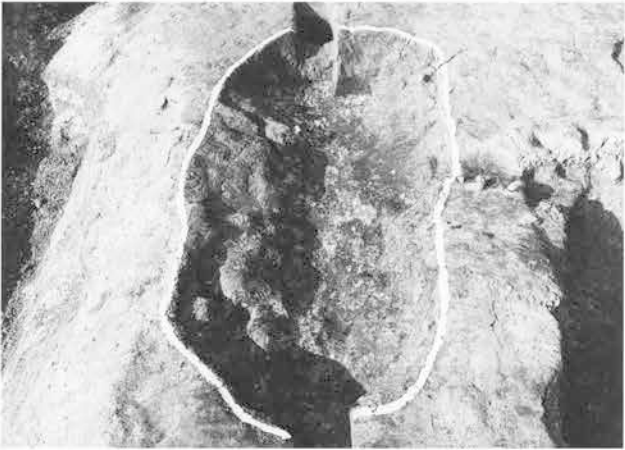




1. IV-A区112号土坑全景(西から)



2. IV-A区109号土坑全景(東から)



3. IV-A区117号土坑全景(南から)



4. IV-A区23号土坑土層断面(東から)



5. IV-A区21号土坑全景(東から)



6. IV-A区60号土坑全景(南から)

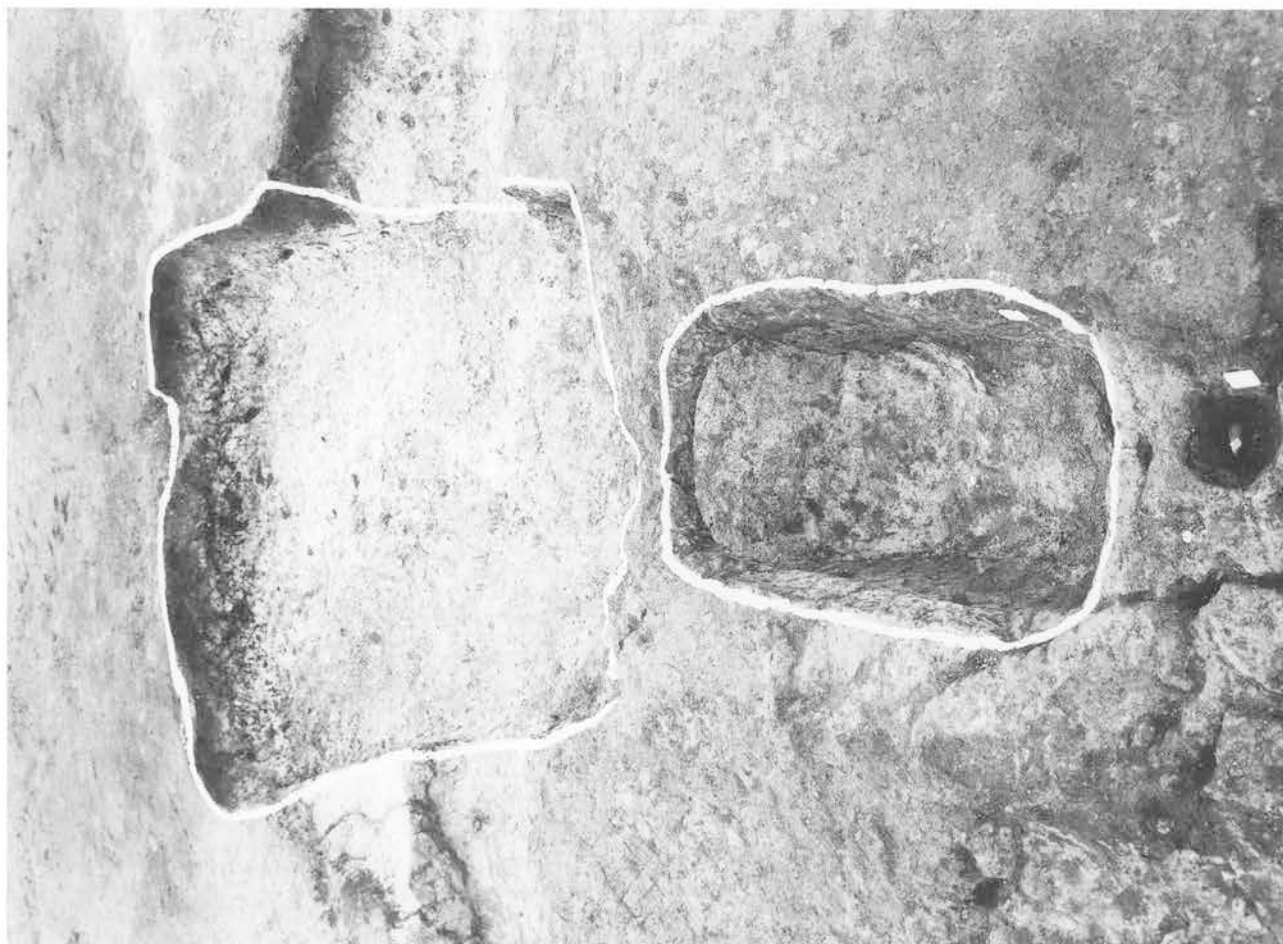


7. IV-A区72号土坑全景(東から)



8. IV-A区41号土坑遺物出土状況





1. IV-A区41号土坑全景(南から)



2. IV-A区32号土坑全景(南から)



3. IV-A区61号土坑全景(南から)



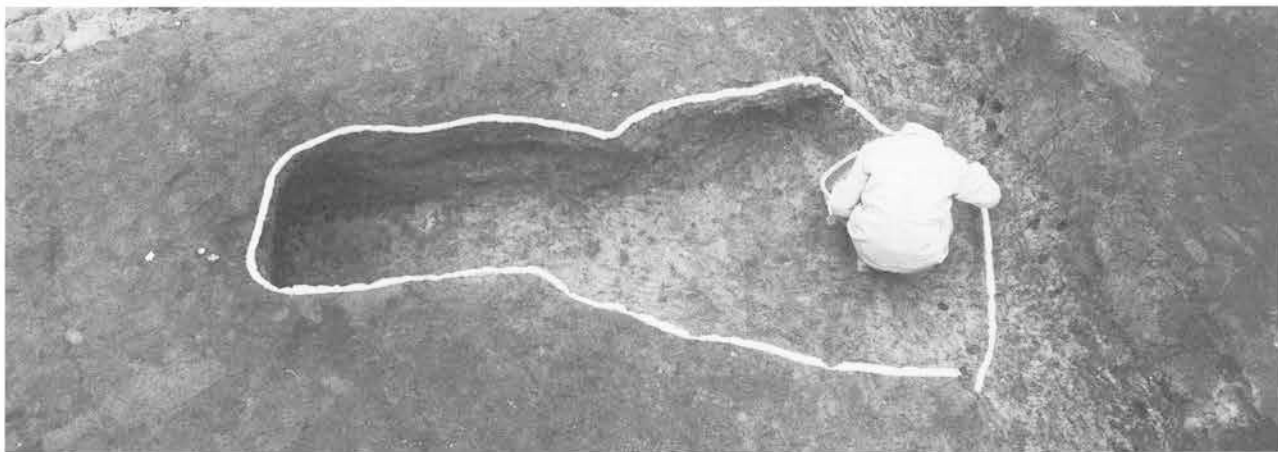
1. IV-A区87号土坑全景(南東から)




2. 同 土層断面(東から)



3. 同 遺物出土状況




4. IV-A区40号土坑全景(東から)



5. IV-A区105号土坑全景(南から)



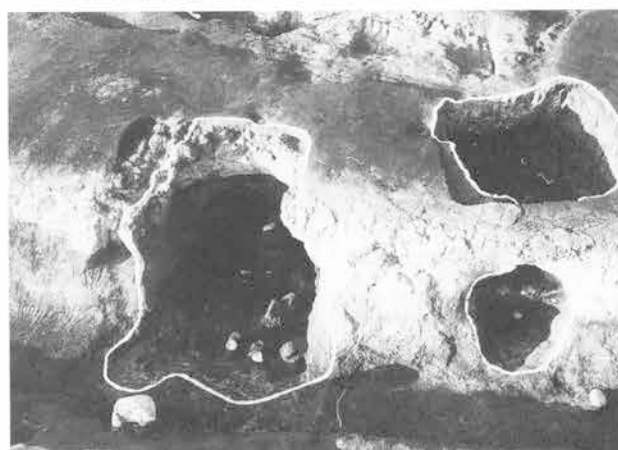
6. IV-A区42号土坑全景(南から)




1. IV-A区104号土坑全景(南から)



2. 同 遺物出土状況



3. IV-A区29号井戸・104号土坑全景(南から)



4. IV-B区143号土坑全景(北西から)





中世以降の土坑出土遺物



1. IV-A区19号溝全景(南から)



2. 同 遺物出土状況(北から)




3. IV-A区20号溝全景(東から)




4. IV-A区19号溝出土遺物




5. IV-A区20号溝出土遺物



6. IV-A区18号溝全景(南から)



1. II-B区28・29号溝全景(北西から)




2. II-A区中世溝群(北から)



3. II-A区中世溝群(東から)




4. II-A区中世溝群(南東から)




5. II-B区中世溝群(西南から)





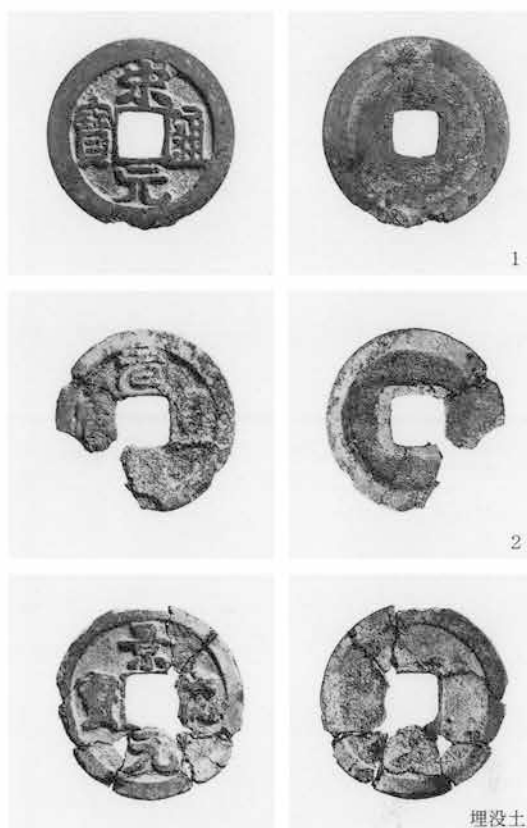
1. II-A区15号溝全景(北から)



3. II-A区12号溝全景(北から)




4. II-A区10号溝全景(北から)



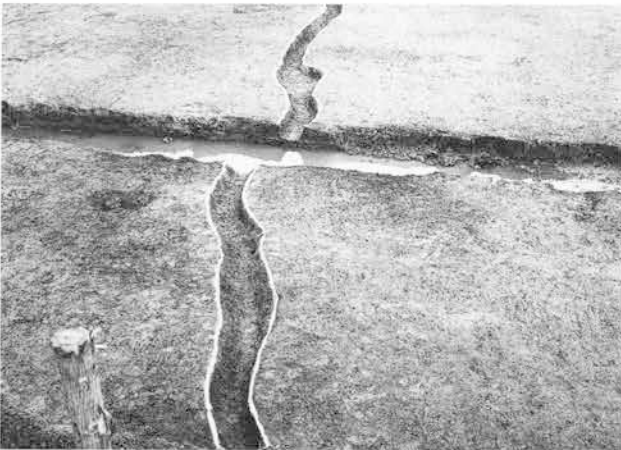
2. II-B区6号溝出土遺物



1. II-B区25・33号溝全景(北から)



2. II-B区24号溝全景(南西から)



3. II-B区27号溝全景(北から)



4. II-B区17・20・21・23・26号溝全景(北から)




1. IV-A区26号溝全景(南から)



2. 同 遺物出土状況(南から)

3. 同 出土遺物








1. I-A区旧河道全景(南から)



2. I-B区旧河道全景(北から)



3. II-B区旧河道全景(東から)



4. I-A区低地南壁土層断面(北から)




5. I-A区旧河道木材出土状況



1. II区旧河道全景(北から)

2. I・II区黒泥層出土遺物






1. I・II区As-C下谷全景航空写真(南から)



2. 同 全景航空写真(北東から)



3. II-B区As-C下谷遺物出土状況(南から)



4. I-A区低地土層断面




5. II-B区低地北壁土層断面(南から)



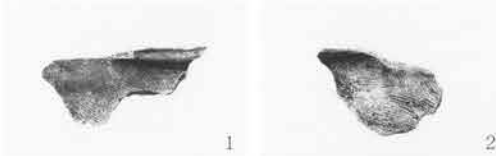


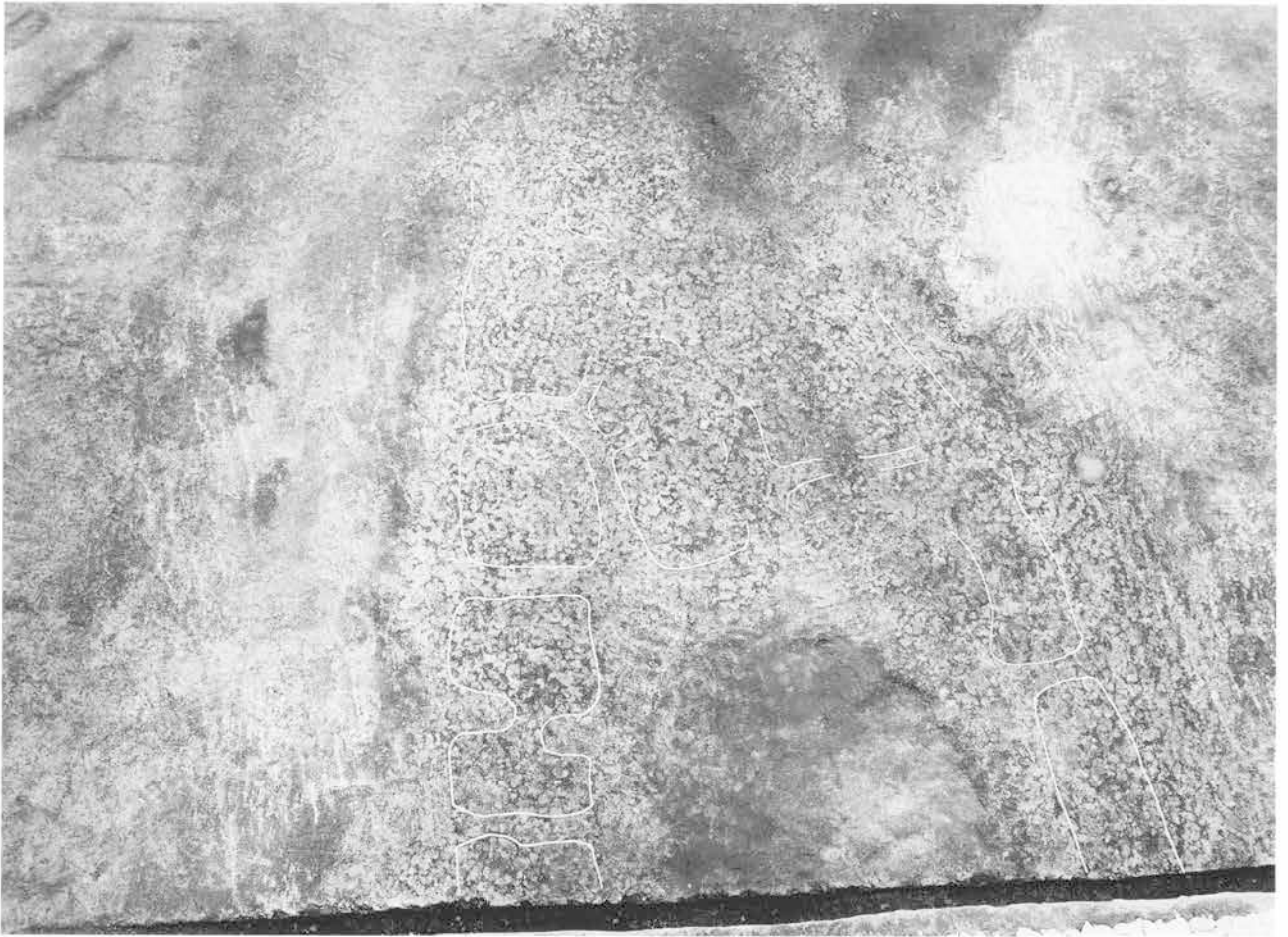
1. I-A区As-C下谷杭列(北から)




2. 同 杭列検出状況

3. As-C谷出土遺物






1. I-A区Hr-FA下水田全景(北から)



2. II-B区Hr-FA下水田全景(北から)



1. I区Hr-FA下水田全景(南から)



2. II区Hr-FA下水田全景(北から)



3. I区Hr-FA下水田検出状況



4. I-B区Hr-FA下水田全景




5. I-A区As-B下水田全景(北から)



6. III区As-B下水田水口検出状況




7. 同 As-B下水田検出状況




8. 同 As-B下水田検出状況






1. I区As-B下水田全景航空写真(南から)



2. II区As-B下水田全景航空写真(南から)



3. III区As-B下水田全景航空写真(南から)



遺構外の遺物(1)



遺構外の遺物(2)





87




86



88



89



90



95



96



93



92



98



97



99



91



1/1 100



1/1 101



1/1 102



1/1 105



1/1 103



1/1 106



# 報 告 書 抄 録

ふりがな	にしぜんしゃくじいせき
書名	西善尺司遺跡
副書名	北関東自動車道(高崎～伊勢崎)地域埋蔵文化財発掘調査報告書第8集
シリーズ名	(財)群馬県埋蔵文化財調査事業団調査報告
シリーズ番号	第284集
編著者名	須田貞崇 大西雅広 齋藤利昭 関口美枝
編集機関	財団法人 群馬県埋蔵文化財調査事業団
編集機関所在地	〒377-8555 群馬県勢多郡北橋村大字下箱田784-2 TEL 0279-52-2511
発行年月日	西暦2001年3月26日

ふりがな 所収遺跡名	ふりがな 所在地	コード		北緯 ° ' "	東経 ° ' "	調査期間	調査面積 (㎡)	調査原因
		市町村	遺跡番号					
にしぜん しゃくじいせき 西善尺司 遺跡	まえばしし にしぜんまち 前橋市 西善町	10201		36° 20' 01"	139° 7' 21"	19961001～ 19980131	44,102	北関東自動車 道路

所収遺跡名	種別	主な時代	主な遺構		主な遺物	特記事項
西善尺司 遺跡	製作址 集落	縄文	石器製作址	1カ所	石器接合資料77点	
		古墳	竪穴住居	2軒	土師器・須恵器・石製品	
			井戸	1基		
	奈良・平安	土坑	10基			
		溝	3本			
		竪穴住居	46軒	土師器・須恵器・鉄器		
		掘立柱建物	1棟	石製品		
	中近世	井戸	11基			
		土坑	21基			
		溝	10本			
館跡		4軒	陶磁器・瓦・木製品			
田・畑	古墳 平安	掘立柱建物	28軒			
		井戸	29基			
墓	古墳 中近世	土坑	230基			
		溝	39本			
その他	古墳	Hr-FA下水田				極小区画水田
		畑				
		As-B下水田				
古墳	方形周溝墓	14基	土師器・石製品			
	火葬跡	3基				
旧河道・低地			土師器・石製品			
風倒木・溝状遺構						

(財)群馬県埋蔵文化財調査事業団発掘調査報告第284集

**西善尺司遺跡** 北関東自動車道(高崎～伊勢崎地域)  
埋蔵文化財発掘調査報告書第8集

---

平成13年3月19日 印刷

平成13年3月26日 発行

編集・発行 / 財団法人 群馬県埋蔵文化財調査事業団

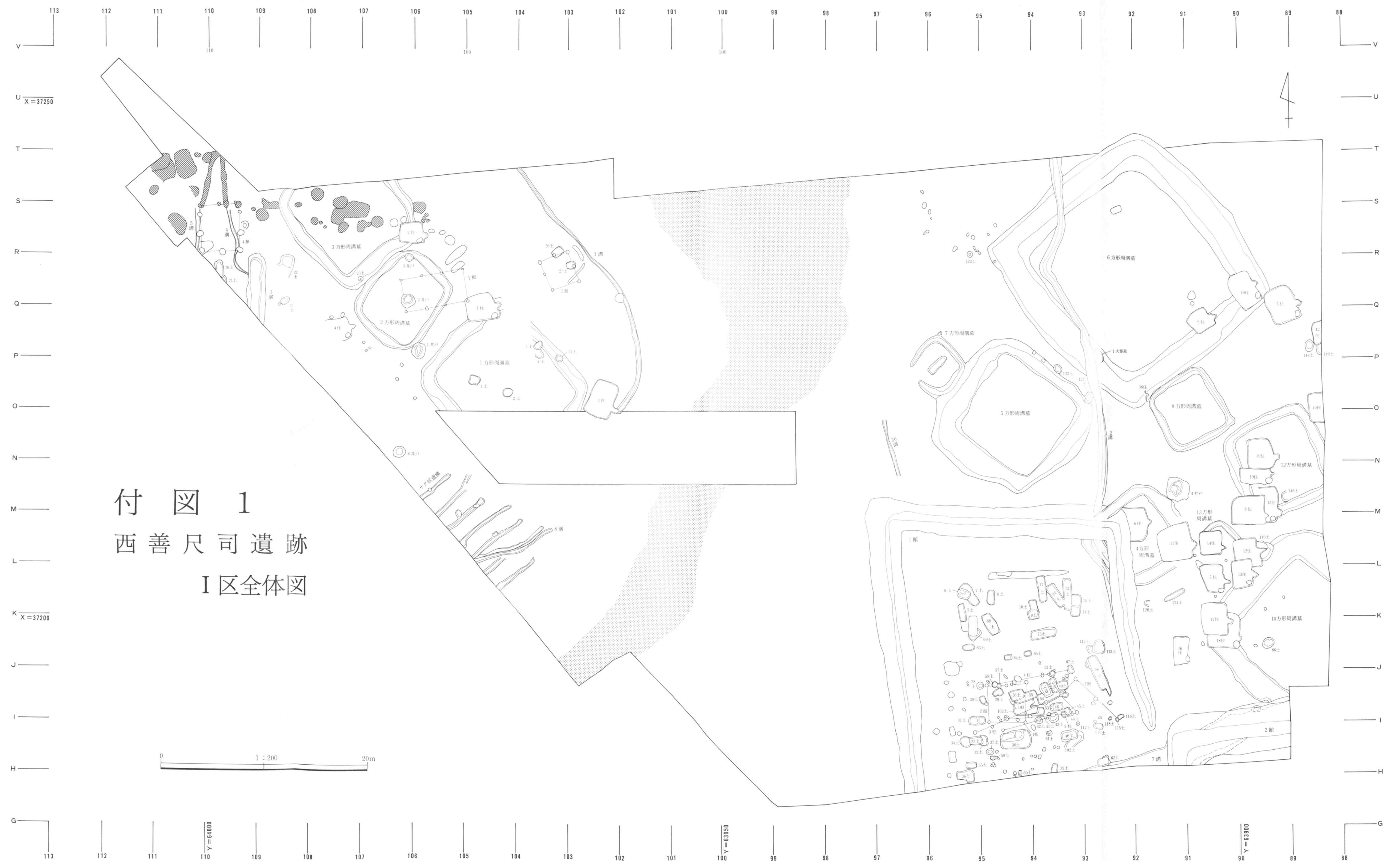
〒377-8555 勢多郡北橋村大字下箱田784番地の2

電話 (0279) 52-2511(代表)

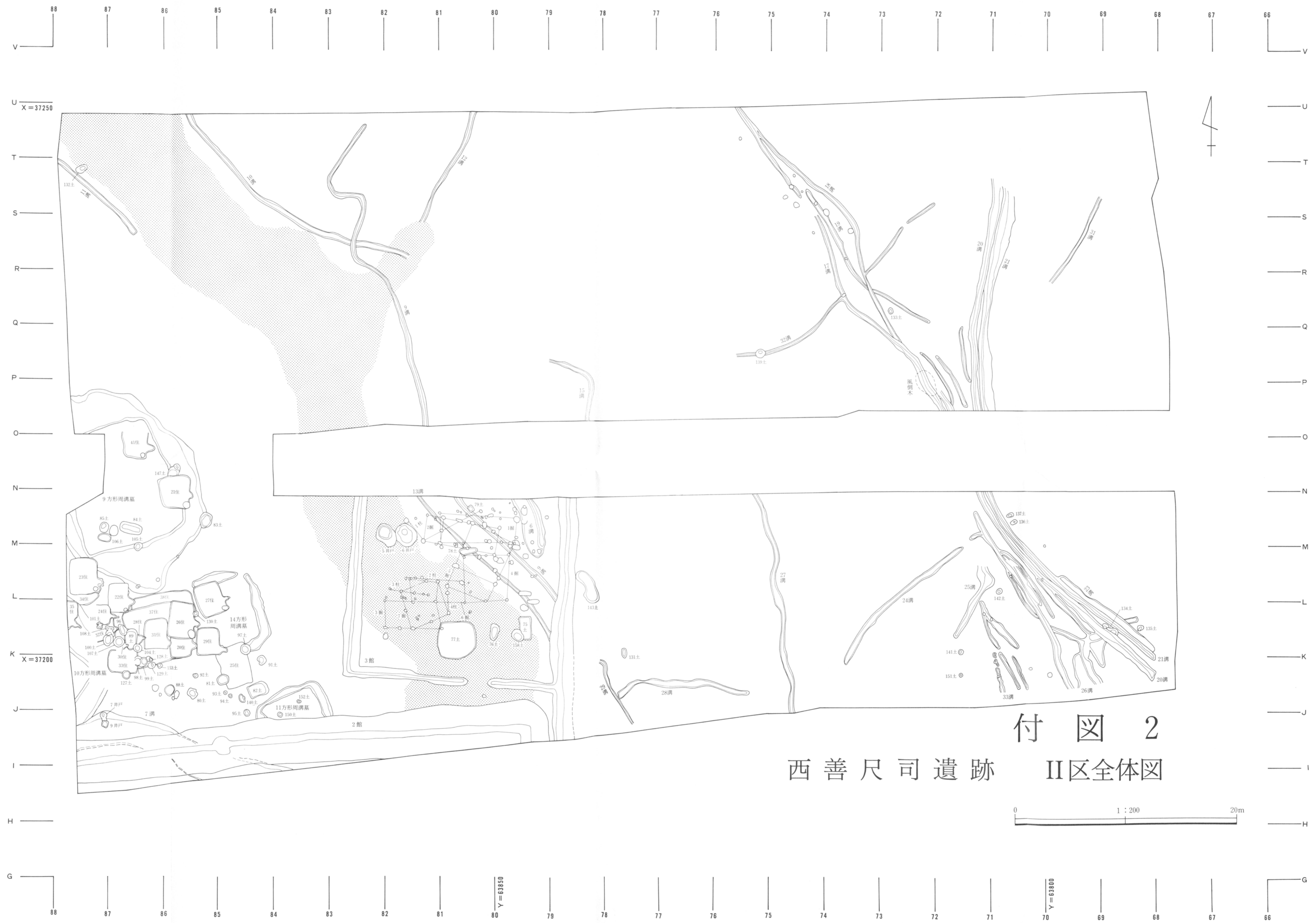
印刷 / 上毎印刷工業株式会社

---

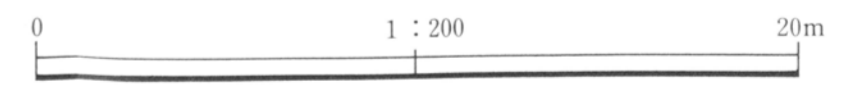


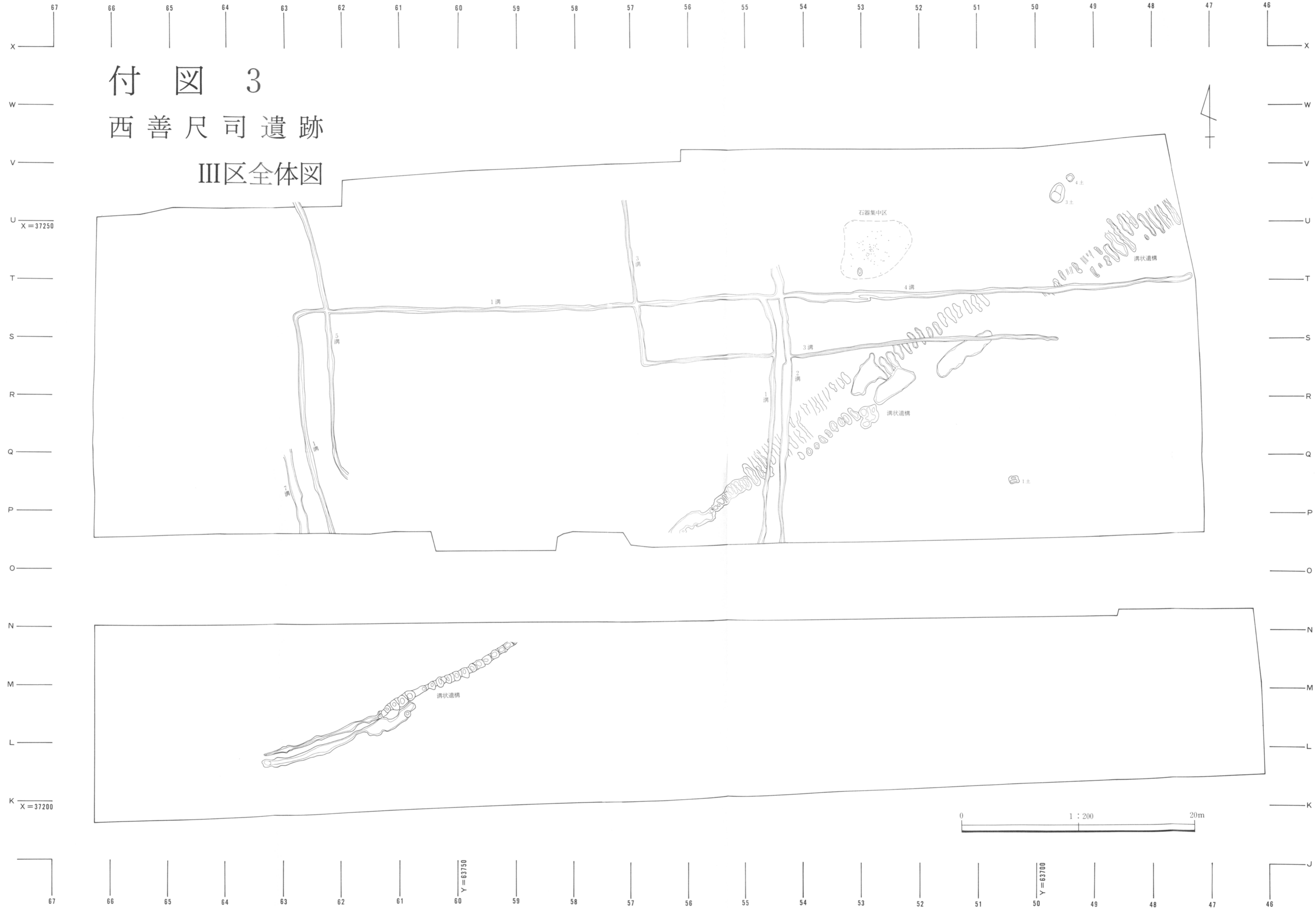


付 図 1  
西善尺司遺跡  
I区全体図



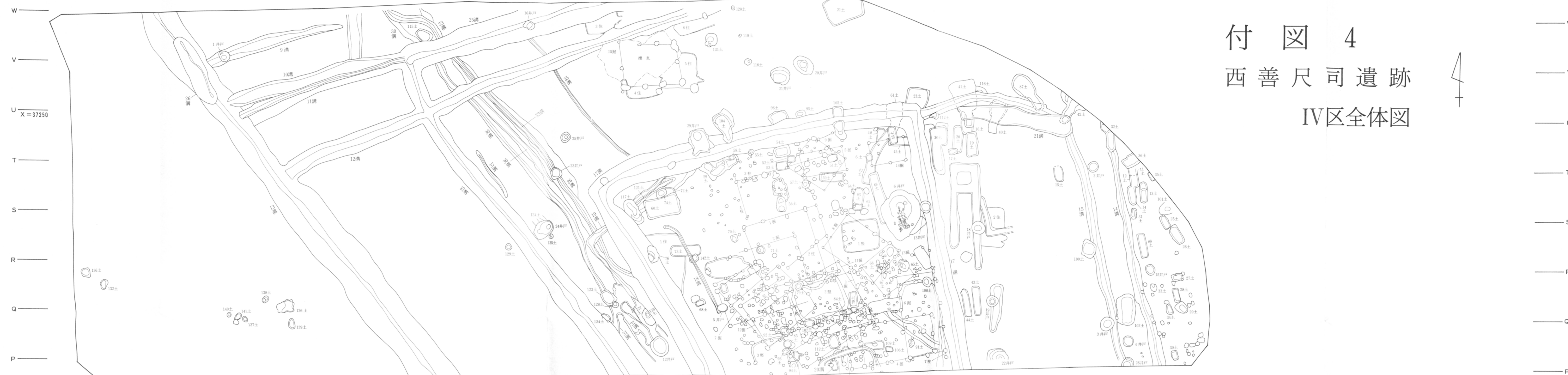
付図 2  
西善尺司遺跡 II区全体図



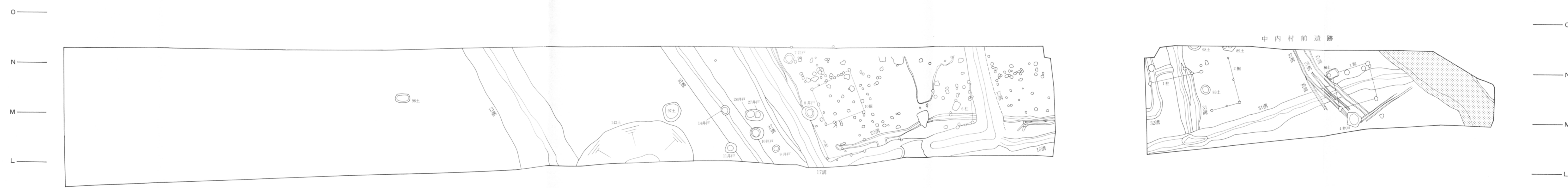




X 46 45 44 43 42 41 40 39 38 37 36 35 34 33 32 31 30 29 28 27 26 25 24 23 22 21 20 19 18 17 16 X

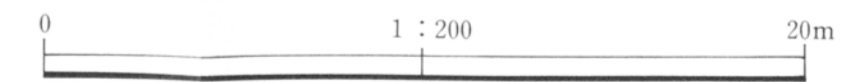


付図 4  
西善尺司遺跡  
IV区全体図



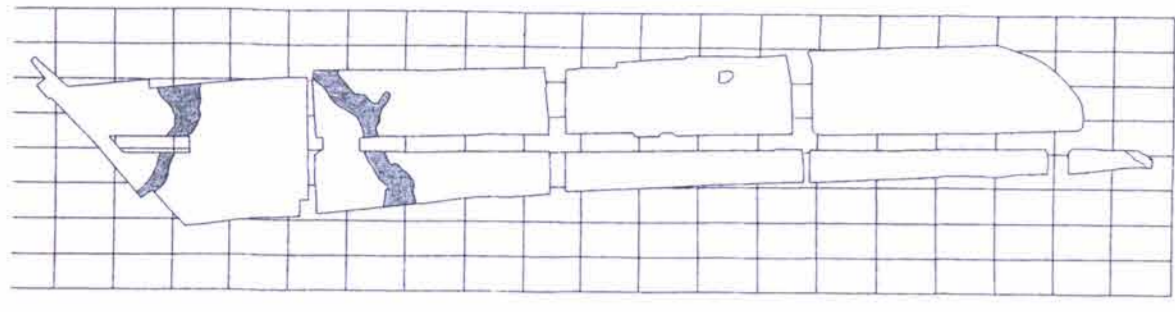
中内村前遺跡

K X=37200  
Y=63650  
Y=63600  
Y=63550  
J 46 45 44 43 42 41 40 39 38 37 36 35 34 33 32 31 30 29 28 27 26 25 24 23 22 21 20 19 18 17 16 J

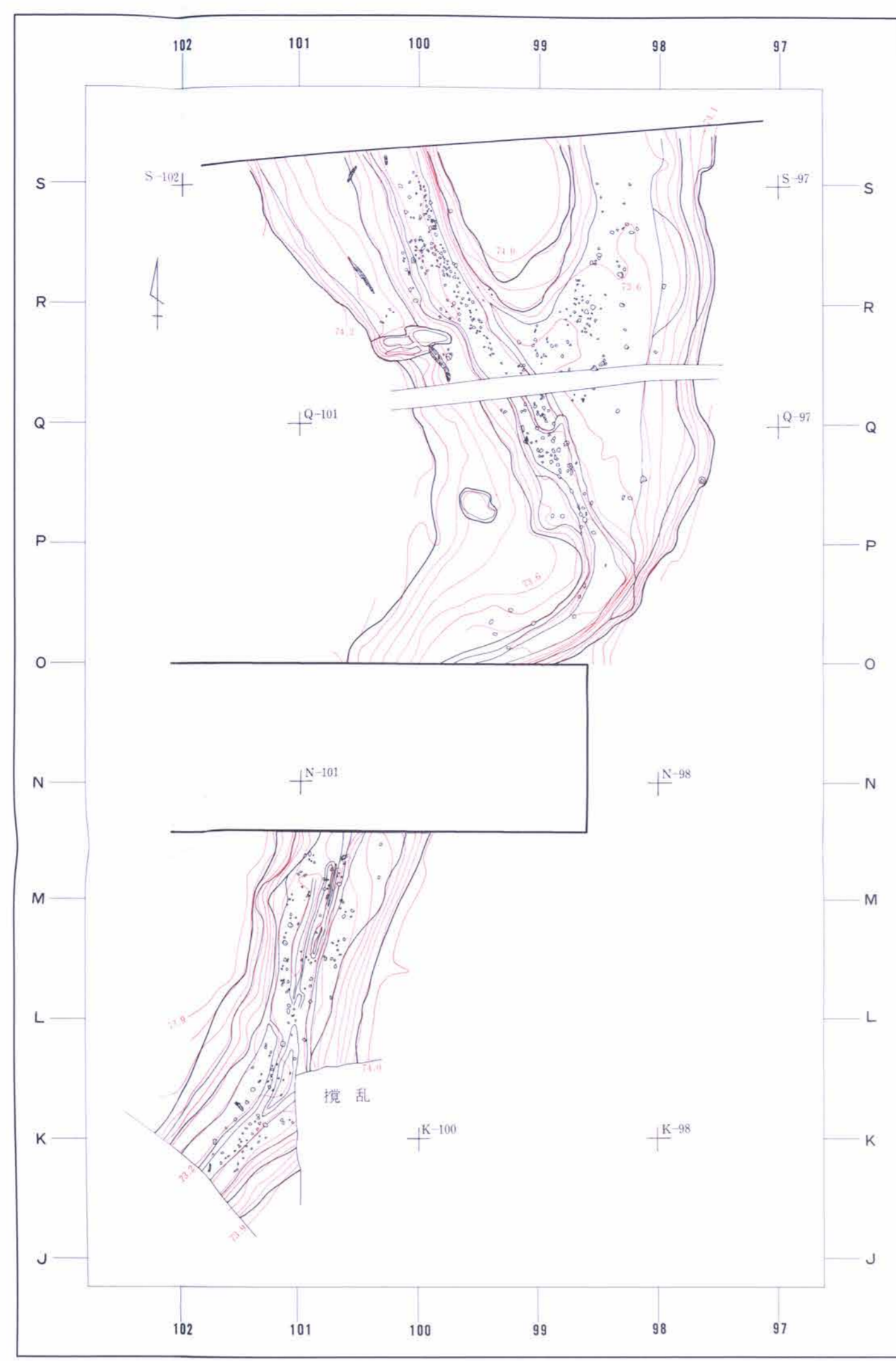




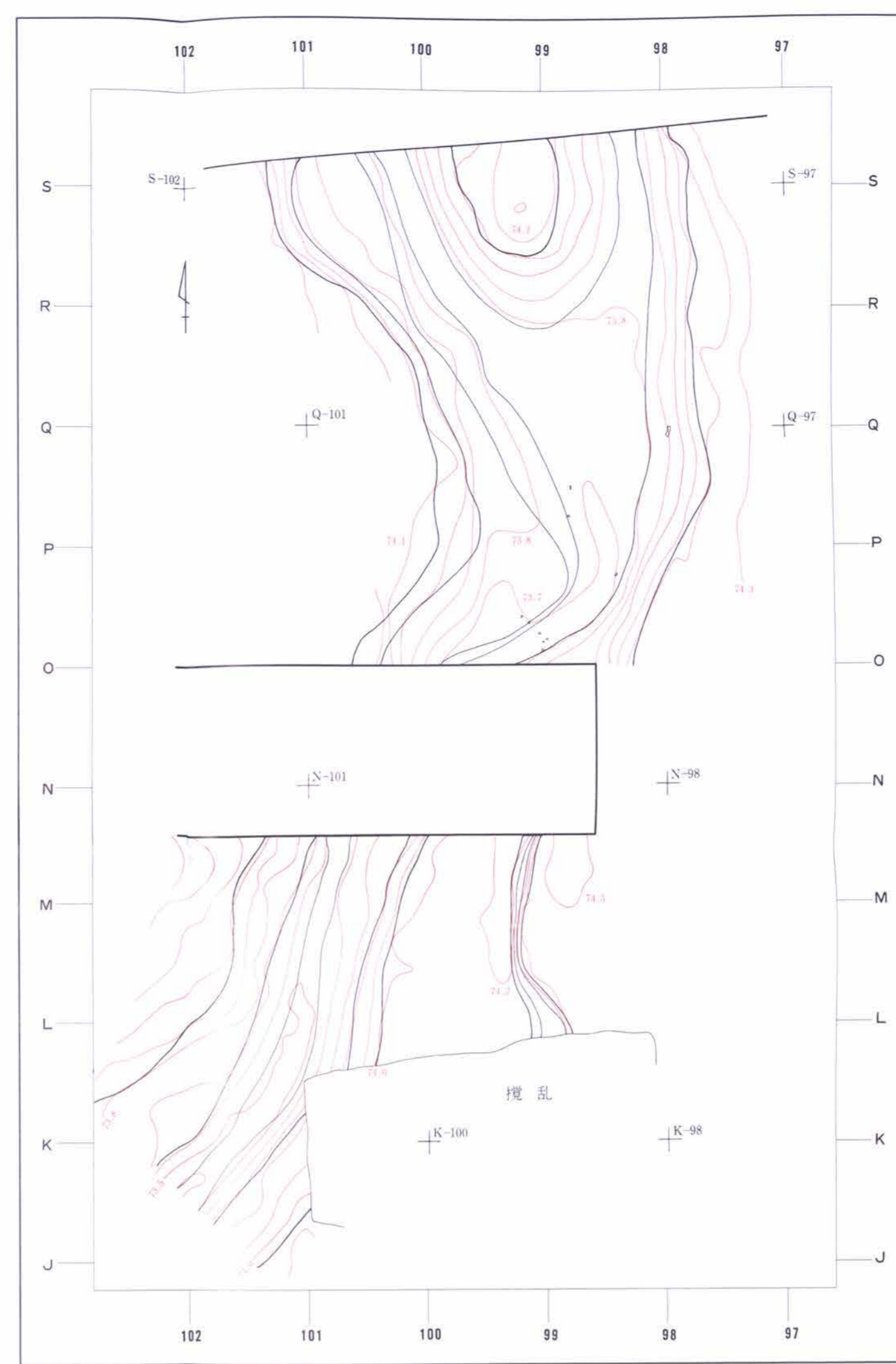
付 図 5  
西 善 尺 司 遺 跡  
低 地 部



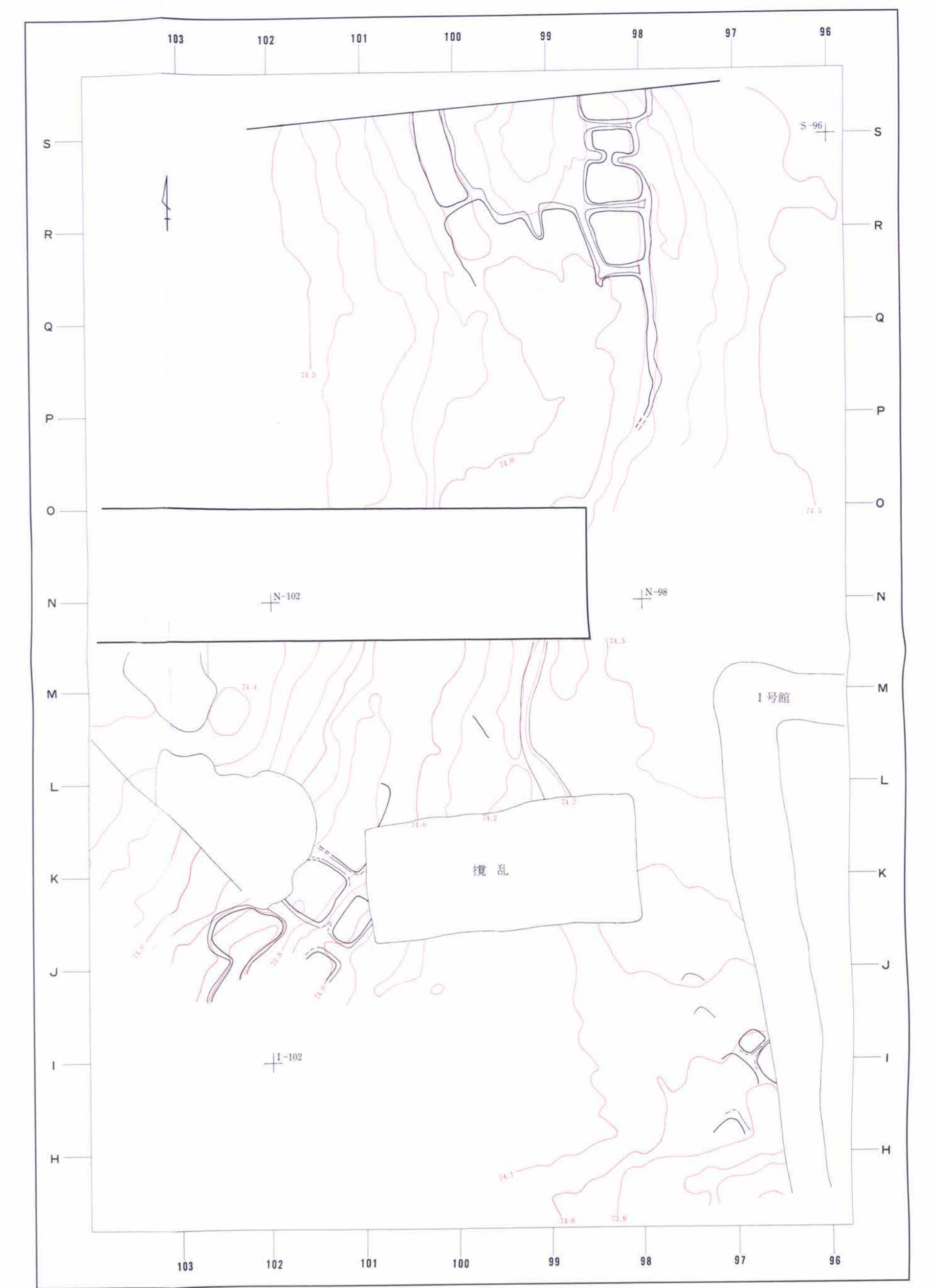
0 1 : 200 20m



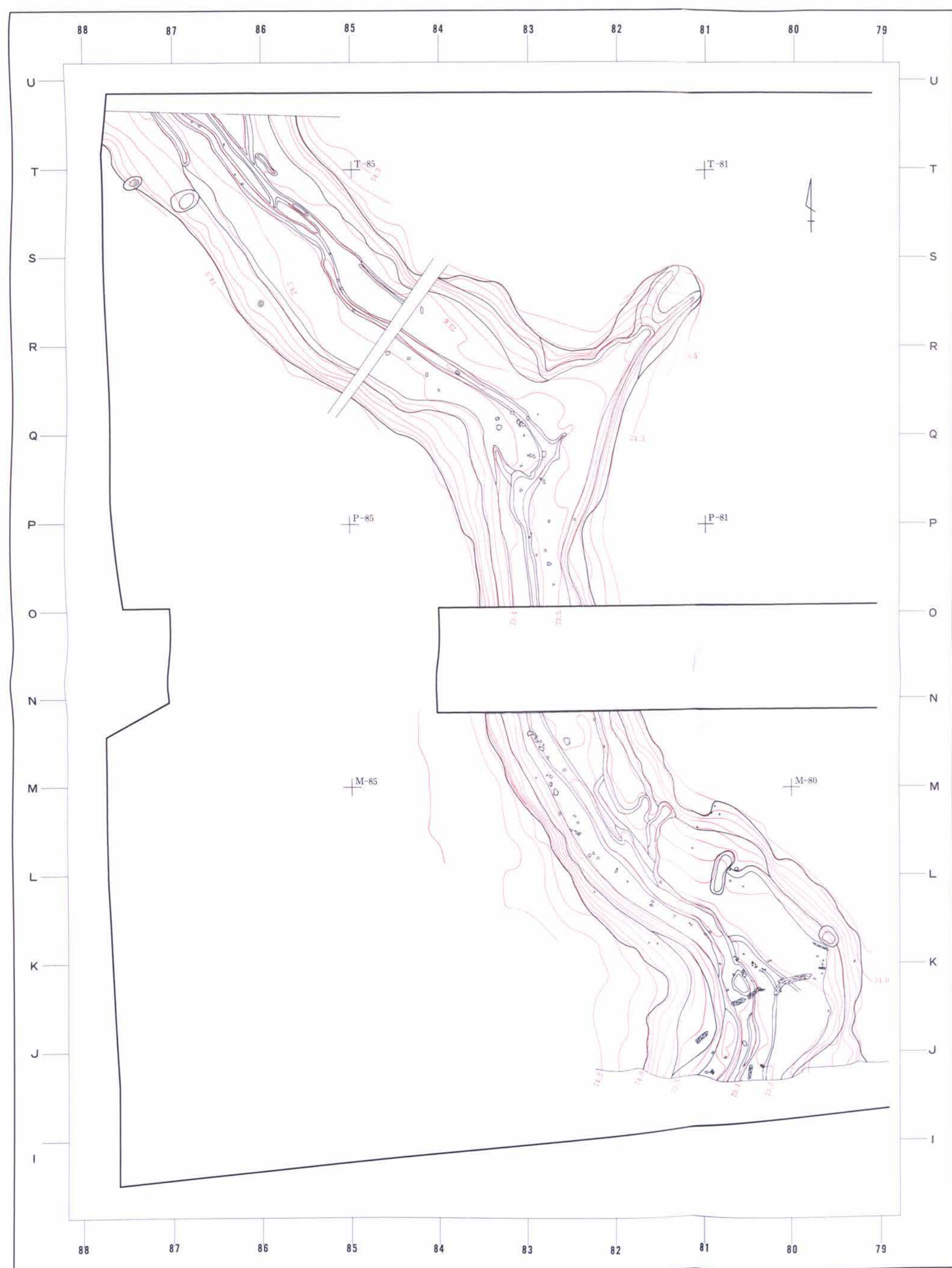
I区 旧河道



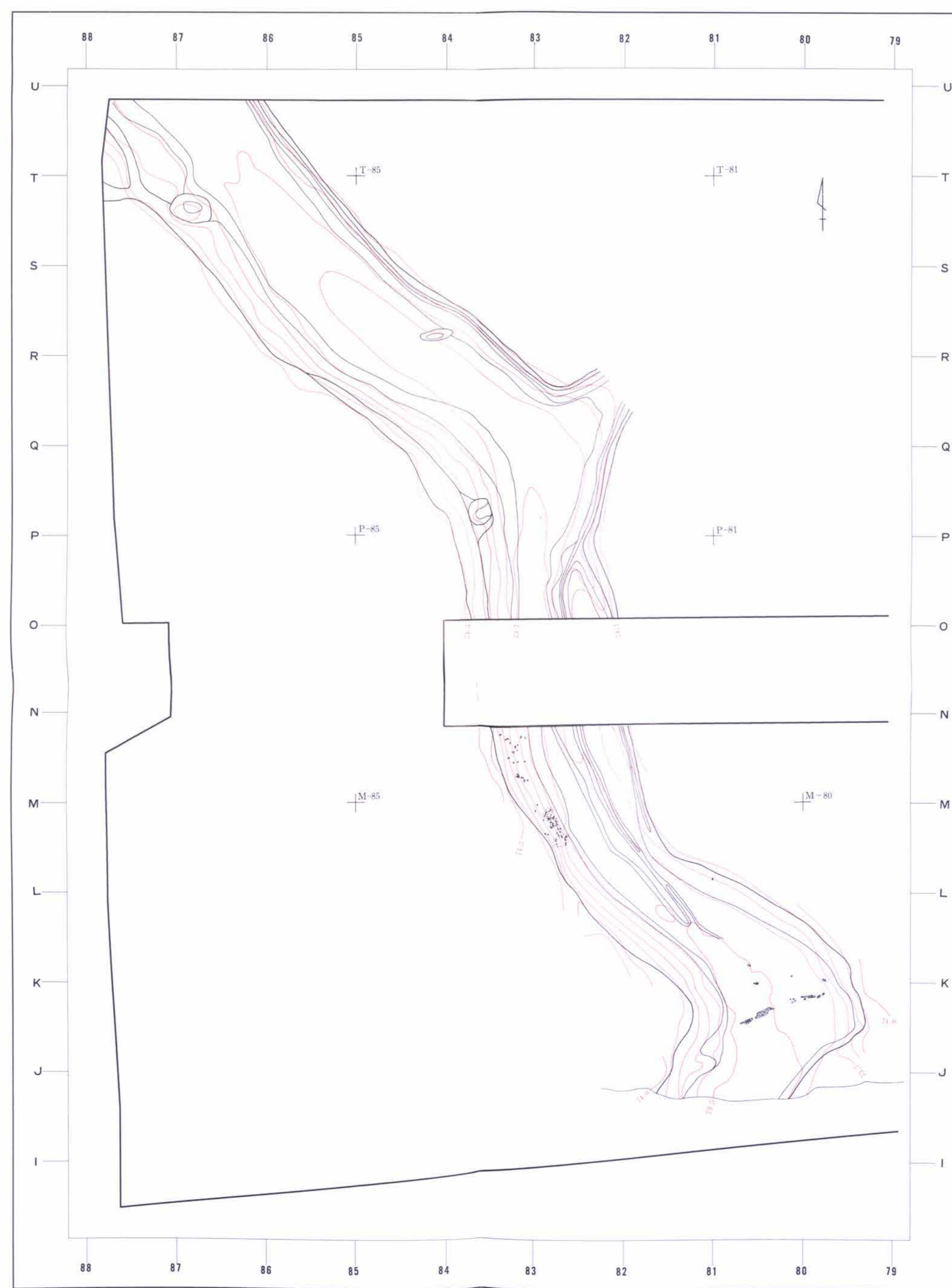
II区 As-C下谷



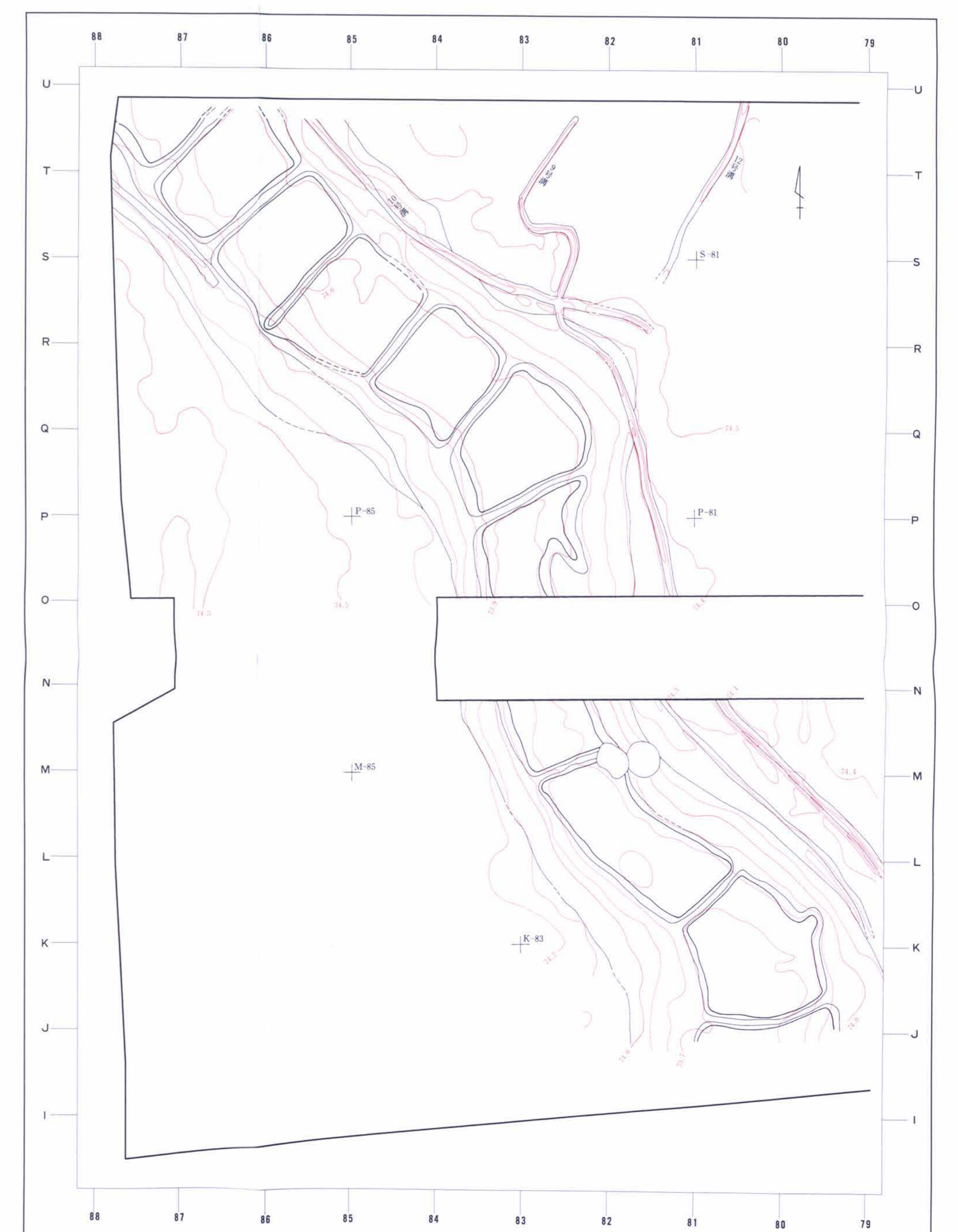
I区 Hr-FA下水田



II区 旧河道



II区 As-C下水田

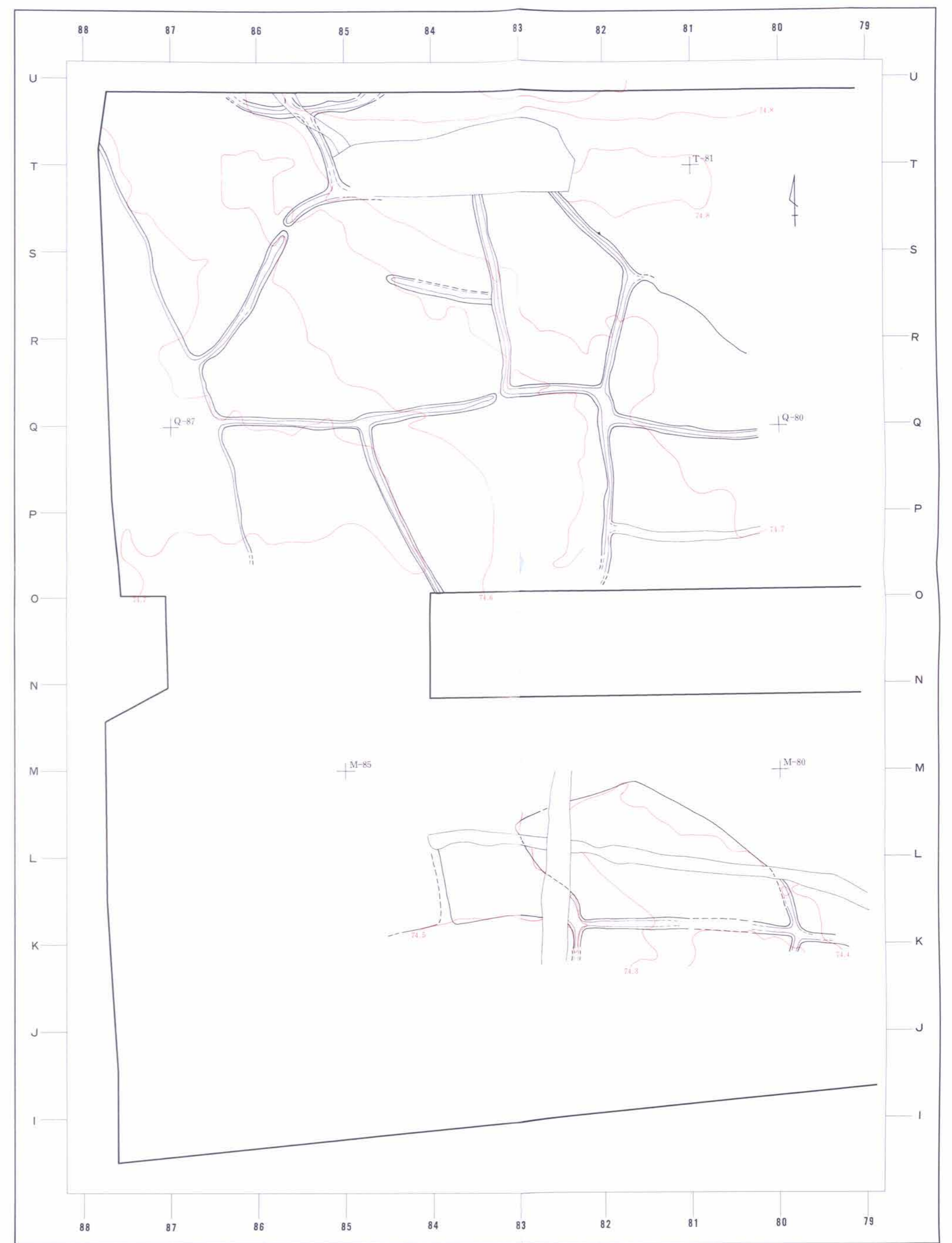


II区 Hr-FA下水田

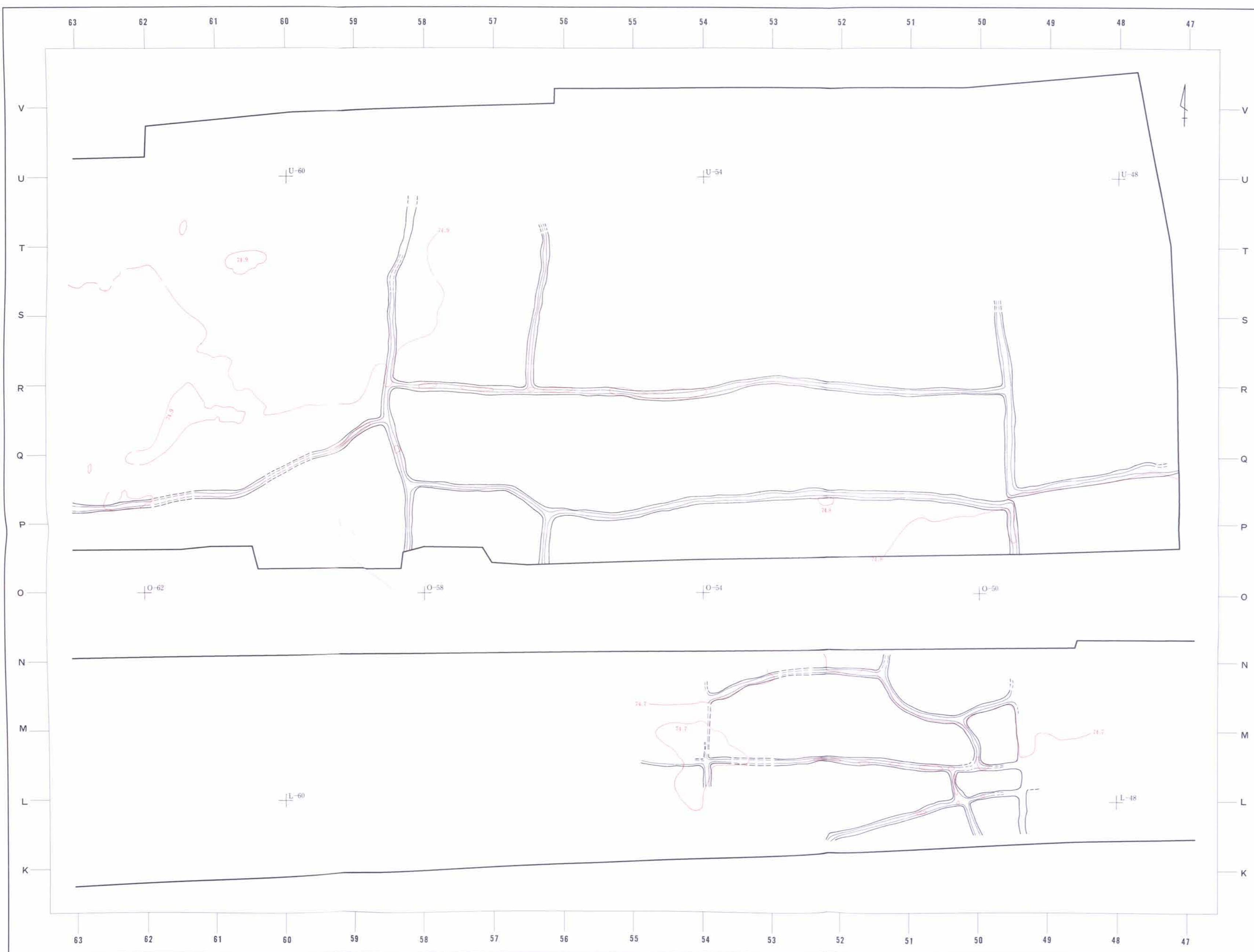




I区 As-B下水田



II区 As-B下水田



III区 As-B下水田

# 付図 6

西善尺司遺跡  
低地部全体図

0 1 : 200 20m

