

(財)群馬県埋蔵文化財調査事業団調査報告第214集  
関越自動車道(上越線)地域埋蔵文化財発掘調査報告書第41集

# 神保植松遺跡

《写真図版編》

1 9 9 7

群 馬 県 教 育 委 員 会  
財団法人群馬県埋蔵文化財調査事業団  
日 本 道 路 公 団





(財)群馬県埋蔵文化財調査事業団調査報告第214集  
関越自動車道(上越線)地域埋蔵文化財発掘調査報告書第41集

# 神保植松遺跡

《写真図版編》

1 9 9 7

群 馬 県 教 育 委 員 会  
財団法人群馬県埋蔵文化財調査事業団  
日 本 道 路 公 団



## 写真図版目次

- 図版 1 中世城郭全景 (原色)  
図版 2・3 城郭復元図(1) (原色)  
図版 4・5 城郭復元図(2) (原色)  
図版 6 城郭復元図(3) (原色)  
図版 7 出土遺物 (原色)  
図版 8 出土遺物 (原色)  
図版 9 城郭全景  
図版10 主郭全景  
図版11 城郭遠景  
図版12 城郭遠景  
図版13 中世城郭 1号堀  
図版14 中世城郭 1号堀 (土橋)  
図版15 中世城郭 2号堀  
図版16 中世城郭 2号堀  
図版17 中世城郭 3・5号堀  
図版18 中世城郭 3号堀  
図版19 中世城郭 4・6号堀  
図版20 中世城郭 6号堀  
図版21 中世城郭 6号堀  
図版22 中世城郭 6号堀 (橋脚跡)  
図版23 中世城郭 7号堀  
図版24 中世城郭 7号堀  
図版25 中世城郭 7号堀  
図版26 中世城郭 3郭と土居・整地盛り土  
図版27 中世城郭 4郭 (A区)  
図版28 中世城郭 1A郭と土居  
図版29 中世城郭 1A・1B郭  
図版30 中世城郭 1A郭内部掘立建物群  
図版31 中世城郭 1A郭内部掘立建物群  
図版32 中世城郭 1B郭内部掘立建物群  
図版33 中世城郭 1B郭内部掘立建物群  
図版34 中世城郭 3郭内部掘立建物群  
図版35 中世城郭 3郭内部掘立建物群  
図版36 中世城郭 城域外郭内掘立建物群  
図版37 中世城郭 暗渠・井戸  
図版38 中世城郭 掘立建物柱穴土層断面  
図版39 中世城郭 竪穴遺構  
図版40 中世城郭 竪穴遺構  
図版41 1号住居跡  
図版42 2号住居跡  
図版43 3号住居跡  
図版44 4号住居跡  
図版45 5・7・8・9号住居跡  
図版46 9・10・11号住居跡  
図版47 12号住居跡  
図版48 13・14・16号住居跡  
図版49 17号住居跡  
図版50 18号住居跡  
図版51 19・22号住居跡  
図版52 20・21・22・24号住居跡  
図版53 25~28・35・40・41号住居跡  
図版54 26号住居跡  
図版55 26・27・28・35・40・41号住居跡  
図版56 31号住居跡  
図版57 32号住居跡  
図版58 32号住居跡  
図版59 33・34号住居跡  
図版60 36号住居跡  
図版61 37号住居跡  
図版62 38号住居跡  
図版63 39号住居跡  
図版64 42・43・44・45号住居跡  
図版65 47・48・49・50号住居跡  
図版66 51・52号住居跡  
図版67 53・56号住居跡  
図版68 54号住居跡  
図版69 54・55・57・59・60・69号住居跡  
図版70 61・63号住居跡  
図版71 64・65・68号住居跡  
図版72 58・68号住居跡  
図版73 土坑(1)  
1・2・7・8・10~14・17・22~25・29~31・  
35号土坑  
図版74 土坑(2)  
35~37・39~43・45~47・51・53・55・57~60  
号土坑  
図版75 土坑(3)  
61~64・70・72・74・76~84・86・88号土坑  
図版76 土坑(4)  
90~92・96・97・105・106・109・112~115・118・  
119・127・128・135~137号土坑  
図版77 土坑(5)  
141・142・157・158・160・163~167・173~175・  
168~170・172・178・180~183・185~190号土  
坑  
図版78 土坑(6)  
191~196・200~202・205~209・214・225・226・  
231・235・244号土坑

- 図版79 土坑(7)  
 244・245・261~263・265~269・273~275・279・  
 281~285・287・289号土坑
- 図版80 土坑(8)  
 288・290~292・294~306号土坑
- 図版81 土坑(9)  
 307・308・316・317・309・326・327・309・311~315・  
 319~321・328~330・333・339・348・332号土  
 坑
- 図版82 土坑(10)  
 335・337・340・342・344・346・350~356・349・  
 357・358・372~376・400~402・404・405号土  
 坑
- 図版83 土坑(11)  
 406~413・418・458・459・460・465・471・475・  
 477・478号土坑
- 図版84 土坑(12)  
 479~481・484・487~490・498・491・492・  
 494~497・502~504号土坑
- 図版85 土坑(13)  
 505~507・509~515・517~523・539・524・526・  
 527号土坑
- 図版86 土坑(14)  
 528・529・530~538・540~543・545・547~549  
 号土坑
- 図版87 土坑(15)  
 549~562・566~568号土坑
- 図版88 土坑(16)  
 569・572・576~582・584~592・595号土坑
- 図版89 土坑(17)  
 596~599・636・600~609・611~615号土坑
- 図版90 土坑(18)  
 616~623・625・627~629・631~635・665・639・  
 640・641~646号土坑
- 図版91 土坑(19)  
 648~656・660・657~659・662・664・666~668・  
 687・669~674号土坑
- 図版92 土坑(20)  
 675~686・688~693号土坑
- 図版93 土坑(21)  
 694・696~698・701・702・704~706・709・713~720  
 号土坑
- 図版94 土坑(22)  
 724・726~730・732・734・731・733・739・  
 735~737・740~747号土坑
- 図版95 土坑(23)  
 746~768号土坑
- 図版96 土坑(24)  
 769~773・775・776号土坑
- 図版97 1・2・3号方形周溝墓
- 図版98 4・5・6号方形周溝墓
- 図版99 6・7・8号方形周溝墓
- 図版100 1号古墳
- 図版101 1号古墳遺物出土状態
- 図版102 2号古墳
- 図版103 3号古墳
- 図版104 溝(1)  
 1~3・6・7・9・13~15号溝
- 図版105 溝(2)  
 15~25号溝
- 図版106 溝(3)  
 26~36号溝
- 図版107 C区包含層(外郭盛土下)
- 図版108 C区埋設土器・2次堆積土層断面
- 図版109 E区包含層(中世盛土下)
- 図版110 F・H区
- 図版111 H区(B軽石下)
- 図版112 H区(弥生時代遺物包含層)
- 図版113 I・J区
- 図版114 槍先形尖頭器・縄文時代住居跡出土土器
- 図版115 縄文時代住居跡出土土器
- 図版116 縄文時代住居跡出土土器
- 図版117 縄文時代住居跡・土坑出土土器
- 図版118 縄文時代土坑出土土器・埋設土器
- 図版119 縄文時代住居跡出土土器
- 図版120 縄文時代住居跡出土土器
- 図版121 縄文時代住居跡出土土器
- 図版122 縄文時代住居跡出土土器
- 図版123 縄文時代住居跡出土土器
- 図版124 縄文時代住居跡出土土器
- 図版125 縄文時代住居跡出土土器
- 図版126 縄文時代住居跡出土土器
- 図版127 縄文時代土坑出土土器
- 図版128 縄文時代土坑出土土器
- 図版129 縄文時代土坑出土土器
- 図版130 縄文時代土坑出土土器
- 図版131 縄文時代土坑出土土器
- 図版132 縄文時代土坑出土土器
- 図版133 縄文時代土坑出土土器
- 図版134 縄文時代土坑出土土器
- 図版135 縄文時代土坑出土土器
- 図版136 縄文時代遺構外出土土器
- 図版137 縄文時代遺構外出土土器
- 図版138 縄文時代遺構外出土土器





- 図版225 縄文時代遺構外出土石器  
石皿・石棒
- 図版226 縄文時代住居跡出土遺物 石製品
- 図版227 縄文時代遺構外出土遺物 ミニチュア土器・土製品・土偶・岩偶
- 図版228 縄文時代遺構外出土遺物  
耳飾り・玉類・垂飾り
- 図版229 縄文時代遺構外出土遺物  
垂飾り・土製円盤・石製円盤
- 図版230 縄文時代遺構外出土遺物 石製品
- 図版231 縄文時代遺構外出土遺物 石製品
- 図版232 弥生時代住居跡・土坑出土土器
- 図版233 弥生時代土坑出土土器
- 図版234 弥生時代住居跡・土坑出土土器
- 図版235 弥生時代土坑出土土器
- 図版236 弥生時代土坑出土土器
- 図版237 弥生時代土坑出土土器
- 図版238 弥生時代土坑出土土器
- 図版239 弥生時代土坑出土土器
- 図版240 弥生時代土坑出土土器
- 図版241 弥生時代遺構外出土土器  
A・B・C区
- 図版242 弥生時代遺構外出土土器  
E・F・H区
- 図版243 弥生時代遺構外出土土器  
H区
- 図版244 弥生時代遺構外出土土器
- 図版245 弥生時代住居跡・土坑出土土器
- 図版246 弥生時代遺構外出土土器 打製石斧
- 図版247 弥生時代遺構外出土土器 打製石斧
- 図版248 弥生時代遺構外出土土器 打製石斧
- 図版249 弥生時代遺構外出土土器打製石斧
- 図版250 古墳時代初頭住居跡出土土器
- 図版251 古墳時代初頭住居跡出土土器
- 図版252 古墳時代初頭住居跡出土土器
- 図版253 古墳時代初頭住居跡出土土器
- 図版254 古墳時代初頭住居跡出土土器
- 図版255 古墳時代初頭住居跡出土土器
- 図版256 古墳時代初頭住居跡出土土器
- 図版257 古墳時代初頭住居跡出土土器
- 図版258 古墳時代初頭住居跡出土土器
- 図版259 古墳時代初頭住居跡出土土器
- 図版260 古墳時代初頭住居跡出土土器
- 図版261 方形周溝墓出土土器
- 図版262 古墳時代住居跡出土土器
- 図版263 1号古墳出土土器
- 図版264 1号古墳出土土器
- 図版265 1号古墳出土土器
- 図版266 形象埴輪  
家・太刀・盾・靱・人物
- 図版267 形象埴輪  
鬘・馬
- 図版268 円筒埴輪
- 図版269 円筒埴輪
- 図版270 円筒埴輪
- 図版271 平安時代住居跡出土土器
- 図版272 平安時代住居跡出土土器
- 図版273 平安時代住居跡出土土器
- 図版274 平安時代住居跡出土土器
- 図版275 平安時代住居跡出土土器
- 図版276 平安時代住居跡出土土器
- 図版277 平安時代住居跡出土土器
- 図版278 平安時代住居跡出土土器
- 図版279 平安時代住居跡出土土器
- 図版280 中世遺物 内耳鍋
- 図版281 中世遺物 内耳鍋
- 図版282 中世遺物 内耳鍋
- 図版283 中世遺物 内耳鍋
- 図版284 中世遺物 内耳鍋
- 図版285 中世遺物 内耳鍋
- 図版286 中世遺物 内耳鍋
- 図版287 中世遺物 内耳鍋・すり鉢
- 図版288 中世遺物  
カワラケ・香炉・火鉢・陶磁器類
- 図版289 中世遺物 古銭
- 図版290 中世遺物 石臼
- 図版291 中世遺物 石臼
- 図版292 中世遺物 大凹石・砥石
- 図版293 中世遺物 板碑
- 図版294 中世遺物 板碑
- 図版295 中世遺物 板碑
- 図版296 中世遺物 五輪塔
- 図版297 時期不明土坑出土土器
- 図版298 時期不明土坑出土土器
- 図版299 中世・時期不明土坑出土土器



中世城郭全景





城郭復元図(1)










城郭復元図(2)









城郭復元图(3)





出土遺物





城郭全景





主郭全景





城郭を西から望む



城郭を東から望む

城郭遠景



城郭を南から望む



城郭を南から望む

城郭遠景



1号堀崩落石出土状態



遺物出土状態




遺物出土状態



遺物出土状態



遺物出土状態



1号堀土橋



土橋石積み



土橋石積み



土橋



堀完掘状況





2号堀全景



堀（東から）



堀（西側）



堀（西から）

図版16



2号堀（東側）



堀遺物出土状態



堀遺物出土状態



堀遺物出土状態



堀（西から）



堀（柝堀）



堀遺物出土状態



堀遺物出土状態



3・5号堀全景（北から）



3号堀遺物出土状態



3号堀遺物出土状态



遺物出土状态



遺物出土状态



遺物出土状态



遺物出土状态



遺物出土状态



遺物出土状态



遺物出土状态





4号堀全景（西から）



4号堀土層断面



4号堀石臼出土状態



6号堀全景（南から）



6号堀全景（北から）



堀（南から）



石積み状況



堀（北から）



堀（南から）



6号堀全景（西から）



堀全景（東から）





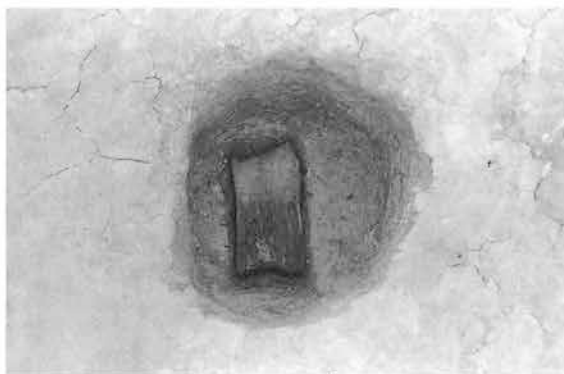
6号堀橋脚跡



橋脚柱穴礎板出土状態



橋脚柱穴礎板出土状態



橋脚柱穴礎板出土状態



橋脚柱穴礎板出土状態



7号堀全景（北から）



堀全景（北から）



7号堀石組み（南から）



堀石組み（北から）



堀石組み（西から）



堀石組み（東から）





7号堀全景（南から）



堀全景（西から）



3 郭と高土居 6 号堀



6 号堀と郭内部



3 郭に残存する高土居の痕跡



3 郭整地盛土下の縄文土器出土状態



3 郭整地盛土下の縄文土器出土状態



4 郭全景



郭全景（西から）



郭と6号堀




郭全景（北から）



郭下の板碑





1 A郭と内土居及び3号堀



3号堀と土居



土居セクション



土居下遺物出土状態（内耳）



土居下遺物出土状態（内耳）



1 B 郭全景 (北から)



1 A 郭全景 (北から)



1 A 郭内掘立建物群（西から）



郭内掘立建物群



郭内掘立建物群



郭内掘立建物群



郭内掘立建物群





1 A 郭内掘立建物群



郭内掘立建物群



郭内掘立建物群



郭内掘立建物群



郭内掘立建物群



郭内掘立建物群



郭内掘立建物群



郭内掘立建物群



1 B 郭内掘立建物群 (西から)



郭内掘立建物群



1 B 郭内掘立建物群



郭内掘立建物群



郭内掘立建物群



郭内掘立建物群



郭内掘立建物群



郭内掘立建物群



郭内掘立建物群



郭内掘立建物群






3 郭内掘立建物群（南から）




1・2号掘立建物



1号掘立建物



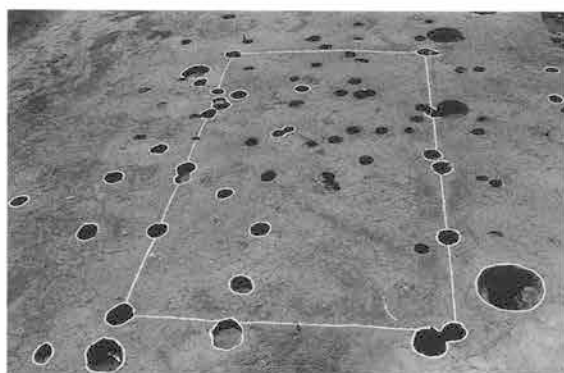
2号掘立建物



3号掘立建物



3号掘立建物



53号掘立建物



52号掘立建物



51号掘立建物



51~53号掘立建物 (南から)

図版36



54・55号掘立建物



59・60号掘立建物



56・60号掘立建物



57・58号掘立建物



56～60号掘立建物群（西から）





暗渠 (1 B 郭内)



2号井戸 (2 郭)



3号井戸 (1 A 郭)



4号井戸と456号土坑 (1 B 郭)



5号井戸 (1 A 郭)



3号掘立建物柱穴土层断面



12号掘立建物柱穴土层断面



42号掘立建物柱穴土层断面



42号掘立建物柱穴土层断面



42号掘立建物柱穴土层断面



柱穴内遺物出土状態



柱穴上面集石状態



柱穴上面集石状態



1号竖穴遺構（南から）



2号竖穴遺構（北から）



3号竖穴遺構（南西から）



4号竖穴遺構



4号竖穴遺構全景（西から）



図版40




中世4号竖穴遺物出土状態全景



中世4号竖穴炉跡



中世4号竖穴遺物出土状態



中世4号竖穴遺物出土状態



中世4号竖穴遺物出土状態



中世4号竖穴遺物出土状態



中世5号竖穴遺構（南から）



1号住居跡全景（南東から）



遺物出土状態



遺物出土状態



入口施設



床面全景



2号住居跡全景



遺物出土状態



遺物出土状態



遺物出土状態



掘り方全景





3号住居跡全景（北から）



遺物出土状態



床面全景（北から）



掘り方全景（東から）



4号住居跡全景（南東から）



遺物出土状態



炉跡




床面全景（南から）



掘り方全景



5号住居跡全景（北から）



7号住居跡全景（北東から）



7号住居跡遺物出土状態



8号住居跡全景



8号住居跡掘り方全景（南から）



9号住居跡全景（南から）



9号住居跡遺物出土状態




9号住居跡遺物出土状態





9号住居跡掘り方全景（西から）



10号住居跡全景（西から）



10号住居跡遺物出土状態



11号住居跡全景（南西から）




11号住居跡掘り方全景



12号住居跡全景（西から）



遺物出土状態



掘り方全景



遺物出土状態



床面全景



13号住居跡全景（西から）



14号住居跡遺物出土状態



14号住居跡全景（西から）



14号住居跡カマド



16号住居跡全景（西から）





17号住居跡全景（西から）



遺物出土状態



遺物出土状態



遺物出土状態



カマド



18号住居跡全景（北西から）



床面全景



掘り方全景



遺物出土状態



19・22号住居跡全景（西から）



19号住居跡遺物出土状態



19号住居跡遺物出土状態



19号住居跡床面



19・22号住居跡掘り方全景



図版52



20号住居跡




21号住居跡 (西から)



22号住居跡 (西から)



22号住居跡遺物出土状態



24号住居跡全景 (西から)



25号住居跡遺物出土状態（東から）



25号住居跡炉跡



26・27・28・35・40・41号住居跡全景（南から）



26・27・28・35・40・41号住居跡



26・27・28・35・40・41号住居跡

25・26・27・28・35・40・41号住居跡



26号住居跡全景（南から）



遺物出土状態



遺物出土状態



遺物出土状態



床面全景





27・28・35・41号住居跡全景（東から）



26～28・35・40・41号住居跡



26～28・40号住居跡



28号住居跡遺物出土状態



28・35号住居跡遺物出土状態

26・27・28・35・40・41号住居跡



31号住居跡掘り方全景



31号住居跡全景（南東から）



32号住居跡全景（西から）



中世盛土下の住居検出状況



遺物出土状態



床面全景



掘り方全景



図版58



32号住居跡カマド（西から）



カマド



カマド



カマド



カマド（南から）



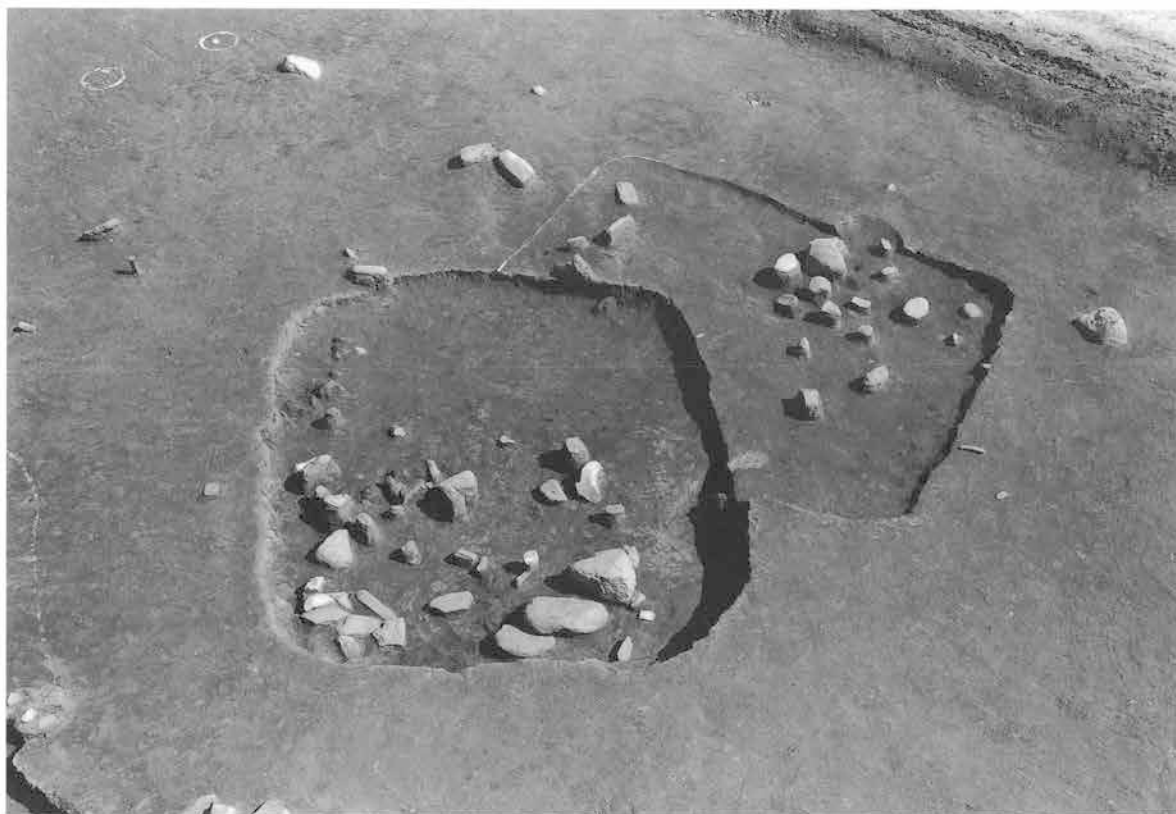
カマド



カマド



カマド掘り方



33・34号住居跡全景（西から）



33号住居跡




33号住居跡床面



34号住居跡床面



34号住居跡掘り方



36号住居跡全景（西から）



床面全景



掘り方全景



カマド



カマド






37号住居跡全景（西から）



床面全景



掘り方全景



カマド



カマド



38号住居跡全景（西から）



遺物出土状態



遺物出土状態



掘り方全景



カマド



39号住居跡全景（西から）



遺物出土状態



掘り方全景



カマド



カマド





42号住居跡全景（西から）



42号住居跡カマド



43号住居跡全景（西から）



43号住居跡掘り方全景（西から）



43号住居跡遺物出土状態



44号住居跡全景



44号住居跡全景（東から）



45号住居跡全景（西から）



47号住居跡全景（東から）



48号住居跡（西から）



48号住居跡遺物出土状態



49号住居跡全景（南から）



50号住居跡全景（東から）

図版66



51号住居跡全景（東から）



52号住居跡床面



52号住居跡全景（西から）



52号住居跡カマド



52号住居跡カマド






53・56号住居跡上面石組み



53・56号住居跡上面石組み



53・56号住居跡全景（北から）



53号住居跡掘り方



56号住居跡掘り方



54号住居跡全景（西から）



床面全景



遺物出土状態



遺物出土状態



遺物出土状態



54号住居跡遺物出土状態




54号住居跡遺物出土状態



54号住居跡遺物出土状態




54号住居跡遺物出土状態



55号住居跡全景



57・69号住居跡全景



57・69号住居跡全景（南から）



59・60号住居跡全景



図版70



61号住居跡全景（南東から）



61号住居跡遺物出土状態



63号住居跡全景（西から）



63号住居跡遺物出土状態



63号住居跡遺物出土状態




64号住居跡全景（西から）



65号住居跡全景（南から）



65号住居跡遺物出土状態



68号住居跡床面



68号住居跡全景（西から）



68号住居跡カマド



58号住居跡



58号住居跡全景（西から）



58号住居跡人骨出土状態



58号住居跡掘り方





1号土坑



1号土坑



2号土坑



7号土坑



8号土坑



10号土坑



11·12号土坑



13·14号土坑



17号土坑



22号土坑



23号土坑



24号土坑




25号土坑



29号土坑



30号土坑



31号土坑



31号土坑



35号土坑

图版74



35号土坑



36号土坑



37号土坑



39号土坑



40号土坑



41号土坑



41号土坑



42号土坑



43号土坑



45号土坑



46号土坑



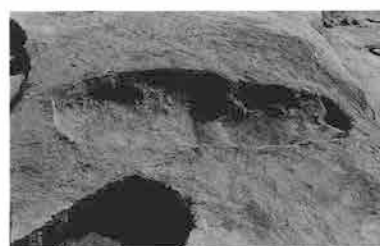
47号土坑



51号土坑



53号土坑



55号土坑




57号土坑



58·59号土坑



60号土坑



61号土坑



62号土坑



63号土坑



64号土坑



70号土坑



72号土坑



74号土坑



76号土坑



77号土坑



78号土坑



79号土坑



80号土坑



81号土坑



82号土坑



83号土坑



84号土坑



86号土坑



88号土坑





90号土坑



91号土坑



92号土坑



96号土坑



97号土坑



105号土坑



106号土坑



109号土坑



112号土坑



113·114号土坑




115号土坑



118号土坑



119号土坑



127号土坑



128号土坑



135号土坑



136号土坑



137号土坑



141号土坑



142号土坑



157·158号土坑



160号土坑



163~167·173~175号土坑



168~170号土坑



172号土坑



178号土坑



180号土坑



181号土坑



181号土坑



182号土坑 (A)



183号土坑



185号土坑



186号土坑



187·188号土坑



189号土坑



190号土坑



191号土坑



192号土坑



193号土坑



194~196号土坑



201号土坑



200·202号土坑



205号土坑



206号土坑



207号土坑



208号土坑



209号土坑



214号土坑



225·226号土坑



225·226号土坑



225·226号土坑



231号土坑



235号土坑



244号土坑





244·245号土坑



261号土坑



262号土坑



263号土坑



265号土坑



266号土坑



267号土坑



268号土坑



269号土坑



273号土坑



274·275号土坑



279号土坑



281号土坑



282号土坑



283号土坑



284号土坑



285号土坑



287·289号土坑



288号土坑



288号土坑



290号土坑



291号土坑



292号土坑



294号土坑



295号土坑



296号土坑



297号土坑



298号土坑



299号土坑



300号土坑



301号土坑



302号土坑



303号土坑



304号土坑



305号土坑



306号土坑



307号土坑



308号土坑



316号土坑



317号土坑



309·326·327号土坑



309号土坑



311号土坑



312号土坑



313号土坑



314·315号土坑



314·315号土坑



319号土坑



320号土坑



321号土坑



328号土坑



329号土坑



330·333·339·348号土坑



332号土坑





335号土坑



337号土坑



340号土坑



342号土坑



344号土坑



346·350~356号土坑



349号土坑 (A)



349号土坑 (B)



357号土坑



358号土坑



372号土坑



373~375号土坑



376号土坑



400号土坑



401号土坑



402号土坑



404号土坑



405号土坑



406号土坑



407号土坑



408号土坑



409~411号土坑



412·413号土坑



418号土坑



458号土坑



459号土坑



459·460号土坑



459号土坑



459号土坑



459号土坑



460号土坑



465号土坑



465号土坑



471号土坑



475号土坑



477·478号土坑



479号土坑



480号土坑



481号土坑



484号土坑



487号土坑



488号土坑



489号土坑



490·498号土坑



491号土坑



491号土坑



492号土坑



494号土坑




495号土坑



496号土坑



497号土坑



502号土坑



503号土坑



504号土坑





505·506号土坑



507号土坑



509号土坑



510号土坑



511号土坑



512·513号土坑



514号土坑



515号土坑



517号土坑



518号土坑



519号土坑



520号土坑



521号土坑



522号土坑



523·539号土坑



524号土坑



526号土坑



527号土坑



528号土坑



529号土坑



530号土坑



531·532号土坑



533号土坑



534号土坑



535号土坑



536号土坑



537号土坑



538号土坑



540号土坑



541号土坑



542号土坑



543号土坑



545号土坑



547号土坑



548号土坑



549号土坑



549号土坑



550号土坑



550号土坑



551号土坑



551号土坑



552号土坑



553号土坑



554号土坑



555·556号土坑



557号土坑



557号土坑



558号土坑



559·560号土坑



561号土坑



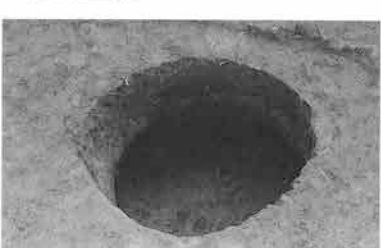
562号土坑



566号土坑



567号土坑



568号土坑





569号土坑



572·576号土坑



577号土坑



578号土坑



579号土坑



580号土坑



581·582号土坑



581·582号土坑



584号土坑



585号土坑



586号土坑



587号土坑



588号土坑



589号土坑



590号土坑



591号土坑



592号土坑



595号土坑



596号土坑



597号土坑



598号土坑



599·636号土坑



600号土坑



601·602号土坑



603号土坑



604号土坑



605号土坑



606号土坑



607号土坑



608号土坑



609号土坑



611号土坑



612号土坑



613号土坑



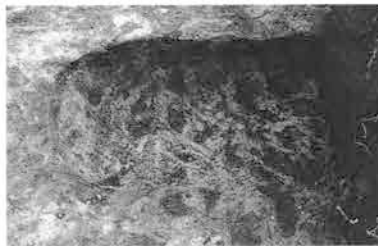
614号土坑



615号土坑



616号土坑



617号土坑



618号土坑



619号土坑



620~622号土坑



623号土坑



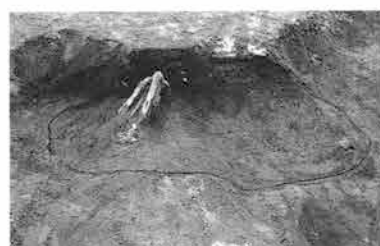
625号土坑



627号土坑



628号土坑



629号土坑



631号土坑



632~634号土坑



633号土坑



635·665号土坑



639·640号土坑



641号土坑



642号土坑



643~646号土坑





648号土坑



649·650号土坑



651号土坑



652号土坑



653号土坑



654·655号土坑



656·660号土坑



657~659号土坑



662号土坑



664号土坑



666号土坑



667·668·687号土坑



669号土坑



670号土坑



671号土坑



672号土坑



673号土坑



674号土坑



675号土坑



676·677号土坑



678号土坑



679号土坑



680号土坑



681·682号土坑



683号土坑



683号土坑



684号土坑



685号土坑



686号土坑



688号土坑



688号土坑



689号土坑



690号土坑



691号土坑



692号土坑



693号土坑



694号土坑



696号土坑



697号土坑



698号土坑



701号土坑



702号土坑



704号土坑



705·706号土坑



706号土坑



709号土坑



713号土坑



714号土坑



715号土坑



716号土坑



717号土坑



718号土坑



719号土坑



720号土坑



724号土坑



726号土坑



727·728号土坑



729号土坑



730·732·734号土坑



731号土坑



733·739号土坑



735号土坑



736号土坑



737号土坑



740号土坑



741号土坑



742号土坑



743号土坑



744号土坑



745号土坑



746·747号土坑



746·747号土坑






746·747号土坑



748号土坑



749号土坑



750号土坑



751号土坑



752·753号土坑




753号土坑



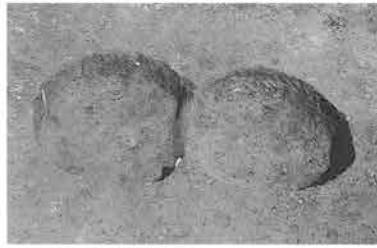
754号土坑




755号土坑



756号土坑



757·758号土坑



759号土坑



760~762号土坑



763·764号土坑



765号土坑



766号土坑



767号土坑



768号土坑

图版96



769号土坑



770号土坑



771号土坑



772号土坑



773号土坑



775号土坑



776号土坑



1号方形周溝墓（南から）



2号方形周溝墓（南より）



3号方形周溝墓（北西より）



3号方形周溝墓遺物出土状態



3号方形周溝墓遺物出土状態



4号方形周溝墓（北から）



5号方形周溝墓（北から）



6号方形周溝墓（北から）



6号方形周溝墓遺物出土状態



6号方形周溝墓土層断面





6・7・8号方形周溝墓（北から）



7号方形周溝墓（北から）



1号古墳検出状況（南から）



1号古墳全景（南から）



1号古墳石室掘り方



遺物出土状態



遺物出土状態



遺物出土状態



遺物出土状態



遺物出土状態



2号古墳全景（南から）



2号古墳全景（北から）





3号古墳全景（北から）



周辺の現存する古墳群



1号沟



2号沟



3号沟



6号沟



7号沟



9号沟



13·14号沟



15号沟



15·16·17号沟



17号沟



18号沟



18·19·20号沟



21号沟



23号沟



24号沟



25号沟



26号沟



27~30号沟



31号沟



32·33·35号沟



34号沟



35号沟



36号沟





中世盛土下縄文土器出土状態 (C区包含層)



盛土下縄文土器出土状態



盛土下縄文土器出土状態



盛土下遺物出土状態




1号集石状遺構

C区包含層 (外郭盛土下)



1号埋設土器



3号埋設土器




4号埋設土器



4号集石



口一ム 2次堆積状況



口一ム 2次堆積状況



城外(E区)  
全景



城外(E区)  
全景



E区中世盛土 (A・Bセクション)



E区中世盛土下

E区包含層 (中世盛土下)



F・H区全景



F区 B軽石下面畠遺構



H区 B軽石直上面遺物出土状態



H区 B軽石上面灰層（南から）



H区 B軽石上面（炭化物層）





H区 B軽石下礫群（南から）



H区 B軽石下礫群



H区 B軽石下焼土遺構



H区 B軽石下焼土遺構



H区 B軽石下古墳時代遺物出土状態



H区 B軽石下古墳時代遺物出土状態



H区 B軽石下古墳時代遺物出土状態



H区 B軽石下古墳時代遺物出土状態

H区（B軽石下）



H区 弥生土器出土状態全景（南から）



弥生土器出土状態



弥生土器出土状態



弥生土器出土状態



弥生土器出土状態

H区（弥生時代遺物包含層）



I区全景（南東から）



J区全景（西から）



槍先形尖頭器



7号住居




7号住居



26号住居






26号住居




26号住居


















7号住居



25号住居

7・25号住居出土土器




27号住居出土土器


縄文時代住居跡出土土器




26号住居出土土器



26号住居出土土器



26号住居出土土器



26号住居出土土器

縄文時代住居跡出土土器




26号住居出土土器




26号住居出土土器





26号住居出土土器




26号住居出土土器


縄文時代住居跡出土土器




26号住居出土土器




26号住居出土土器



28号住居出土土器




28号住居出土土器



35号住居出土土器



40号住居




61号住居





59号住居

40・59・61号住居出土土器











304号土坑




306号土坑

307号土坑



縄文時代土坑出土土器







縄文時代土坑出土土器




346号土坑




351号土坑



357号土坑



縄文時代土坑出土土器



676号土坑

745号土坑


758号土坑

755号土坑


756号土坑


756号土坑






縄文時代土坑出土土器






縄文時代遺構外出土土器



縄文時代遺構外出土土器






A区




B区




C区




C区



C区



C区




C区




C区







C区




C区




C区




C区




C区



C区




C区



C区





C区




C区




C区



C区




C区



C区




C区



C区







C区




C区




C区




C区



C区



C区




C区



C区






C区



C区




C区



C区




C区



C区




C区



C区






C区



C区




C区




C区




C区



C区



C区




C区





C区



C区




C区



C区




C区



C区



C区




C区






C区



C区



C区



C区



C区



C区




C区




C区







C区



C区




C区



C区



C区



C区



C区




C区






C区




E区




26号住居

石鏃




26号住居

石錐




26号住居

スクレイパー




26号住居

石匙・スクレイパー類



26号住居


打製石斧



26号住居


凹石





26号住居

凹石




26号住居

凹石




26号住居


磨石



26号住居 多孔石



26号住居 多孔石



26号住居 多孔石





27号住居



28号住居



35号住居



40号住居



25号土坑



35号土坑



212号土坑



282号土坑



268号土坑



288号土坑



289号土坑



290号土坑



306号土坑




328号土坑



304号土坑



308号土坑



340号土坑





351号土坑



408号土坑


346号土坑




676号土坑



745号土坑



745号土坑





767号土坑

770号土坑

763号土坑

774号土坑




縄文時代遺構外出土石器 石鏃



縄文時代遺構外出土石器 石鏃









縄文時代遺構外出土石器 石錐・石匙



縄文時代遺構外出土石器 スクレイパー





縄文時代遺構外出土石器 スクレイバー




縄文時代遺構外出土石器 スクレイパー・打製石斧







縄文時代遺構外出土石器 打製石斧



縄文時代遺構外出土石器 打製石斧





縄文時代遺構外出土石器 打製石斧




縄文時代遺構外出土石器 磨製石斧・石核






縄文時代遺構外出土石器 磨石



縄文時代遺構外出土石器 磨石



縄文時代遺構外出土石器 磨石




縄文時代遺構外出土石器 凹石






縄文時代遺構外出土石器 凹石




縄文時代遺構外出土石器 凹石



縄文時代遺構外出土石器 凹石



縄文時代遺構外出土石器 凹石





縄文時代遺構外出土石器 凹石






縄文時代遺構外出土石器 凹石




縄文時代遺構外出土石器 凹石



縄文時代遺構外出土石器 凹石




縄文時代遺構外出土石器 多孔石



繩文時代遺構外出土石器 多孔石







縄文時代遺構外出土石器 多孔石




縄文時代遺構外出土石器 多孔石



縄文時代遺構外出土石器 多孔石




縄文時代遺構外出土石器 多孔石




縄文時代遺構外出土石器 多孔石







縄文時代遺構外出土石器 多孔石




縄文時代遺構外出土石器 多孔石



縄文時代遺構外出土石器 多孔石




縄文時代遺構外出土石器 多孔石




縄文時代遺構外出土石器 石皿






縄文時代遺構外出土石器 石皿




縄文時代遺構外出土石器 石皿



石皿


石棒






縄文時代遺構外出土遺物 ミニチュア土器・土製品・土偶・岩偶






縄文時代遺構外出土遺物 耳飾り・玉類・垂飾り




縄文時代遺構外出土遺物 垂飾り・土製円盤・石製円盤



縄文時代遺構外出土遺物 石製品



縄文時代遺構外出土遺物 石製品







688号土坑



676号土坑



683号土坑



679号土坑



669号土坑



669号土坑



706号土坑



706号土坑



705号土坑



705号土坑




705号土坑



705号土坑




51号住居




65号住居





67号住居





弥生时代土坑出土土器




弥生时代土坑出土土器










弥生時代土坑出土土器




720号土坑



721号土坑



723号土坑



746号土坑



753号土坑



722号土坑




748号土坑




750号土坑




749号土坑



A・B・C区



A・B・C区




E·F区




H区







H区



H区



弥生時代遺構外出土土器



65号土坑



245号土坑



21号土坑



670号土坑



680号土坑



688号土坑



671号土坑



722号土坑



749号土坑



21号土坑



492号土坑



568号土坑




513号土坑




569号土坑



688号土坑





弥生時代遺構外出土石器 打製石斧




弥生時代遺構外出土石器 打製石斧





弥生時代遺構外出土石器 打製石斧



弥生時代遺構外出土石器 打製石斧











4号住居



4号住居



5号住居



9号住居



9号住居



9号住居



9号住居

図版254





54号住居



54号住居



54号住居




54号住居




54号住居



54号住居









9号住居




24号住居




31号住居




33号住居




47号住居



54号住居



54号住居



58号住居



66号住居



3号方周



3号方周



3号方周



6号方周



7号方周







1号古墳出土土器



1号古墳出土土器



I号古墳出土土器




家形



太刀・盾・柄・人物形

形象埴輪 家・太刀・盾・柄・人物




鬃形




馬形






円筒埴輪



円筒埴輪



円筒埴輪



図版272



17号住居



17号住居



17号住居



17号住居



17号住居



17号住居



17号住居



17号住居



17号住居



17号住居



17号住居



17号住居



17号住居



17号住居



17号住居



17号住居



17号住居



17号住居



17号住居



18号住居



18号住居



18号住居



18号住居





18号住居



18号住居



19号住居



19号住居



19号住居



19号住居



19号住居



19号住居



19号住居



21号住居



22号住居



22号住居



32号住居



32号住居



32号住居



32号住居



32号住居



32号住居






32号住居



32号住居

図版274





図版276



36号住居




36号住居



36号住居



36号住居



36号住居



36号住居



36号住居



36号住居



36号住居



36号住居



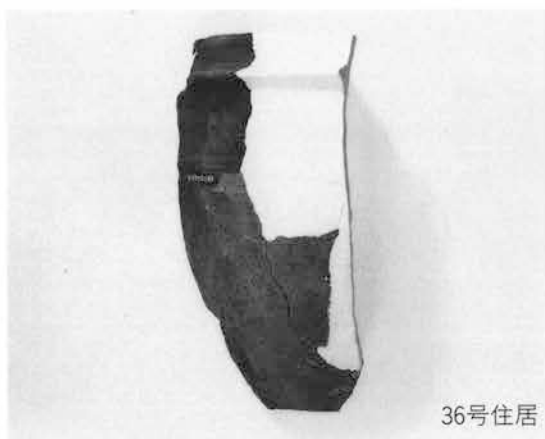
36号住居



36号住居



36号住居



36号住居



37号住居



37号住居



38号住居



38号住居



38号住居



42号住居



42号住居



43号住居



43号住居



43号住居





44号住居




44号住居



44号住居




50号住居



50号住居



50号住居



52号住居



52号住居



53号住居



55号住居



55号住居



55号住居



55号住居



56号住居



56号住居



57号住居



57号住居



57号住居



63号住居



63号住居



63号住居




63号住居




63号住居




63号住居























中世遺物 内耳鍋



3号堀



3号堀








4号竪穴


カワラケ



カワラケ



カワラケ



カワラケ



4号竪穴

香炉




火鉢




陶磁器類




陶磁器類




※順列は第817図と同じ




中世遺物 石臼













中世遺物 板碑






中世遺物 板碑






时期不明土坑出土土器





时期不明土坑出土土器



中世・时期不明土坑出土石器



群馬県埋蔵文化財調査事業団  
調査報告第214集

# 神保植松遺跡

《写真図版編》

関越自動車道(上越線)地域埋蔵  
文化財発掘調査報告書第41集

平成9年3月20日 印刷  
平成9年3月25日 発行

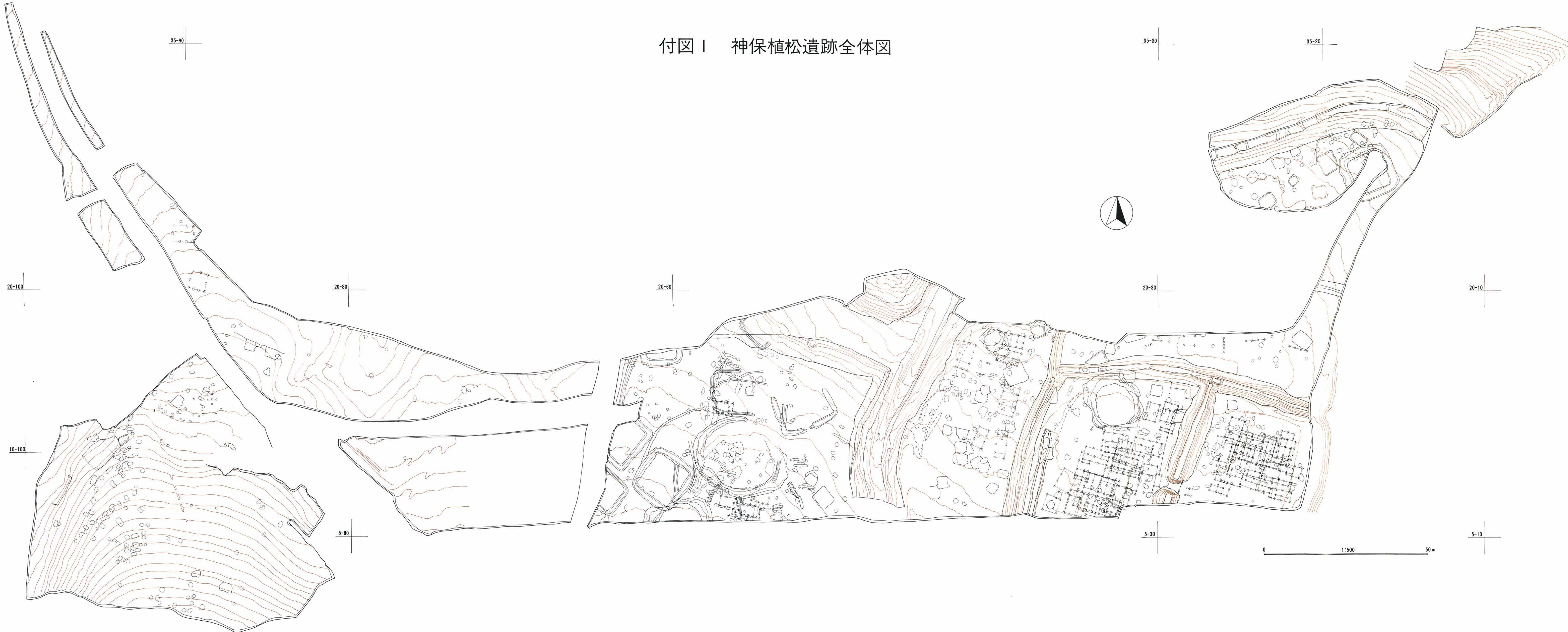
編集／群馬県埋蔵文化財調査事業団  
勢多郡北橋村大字下箱田784-2  
電話 (0279) 52-2511(代表)

発行／群馬県考古資料普及会  
勢多郡北橋村大字下箱田784-2  
電話 (0279) 52-2511(代表)

印刷／朝日印刷工業株式会社

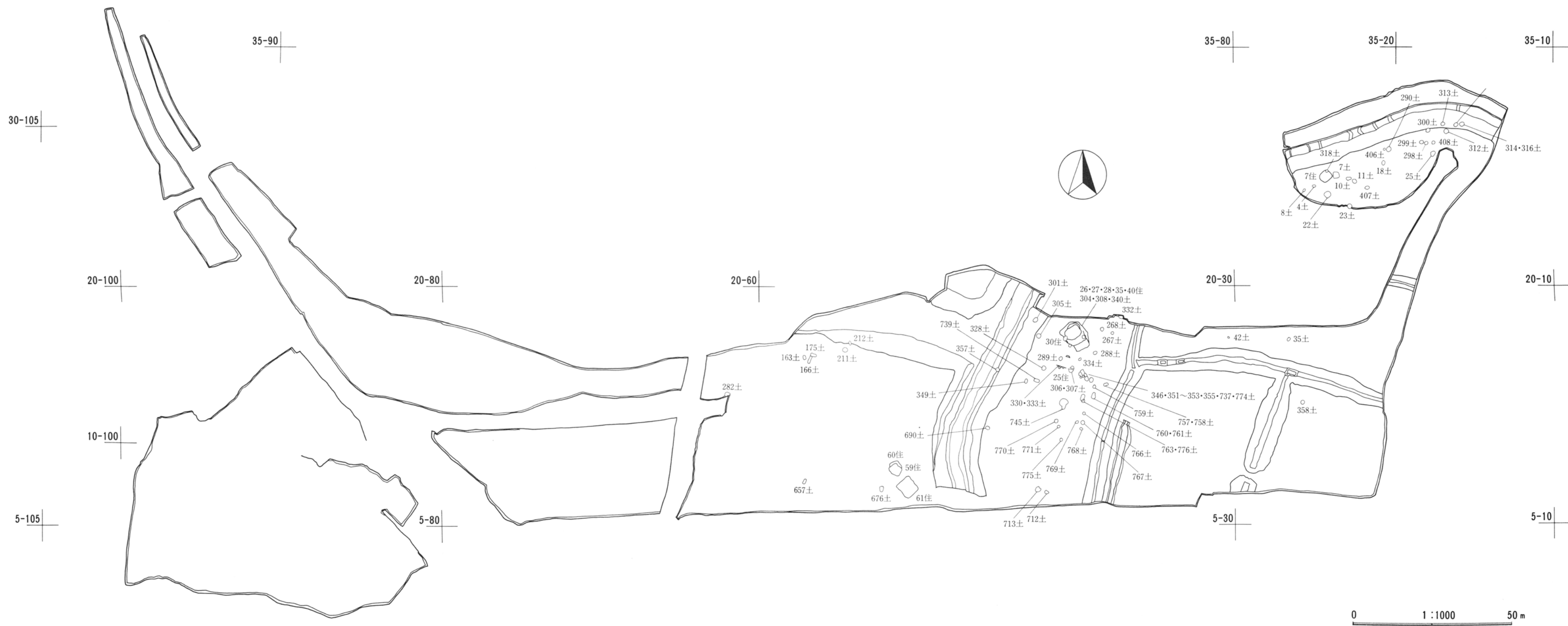


付図 I 神保植松遺跡全体図

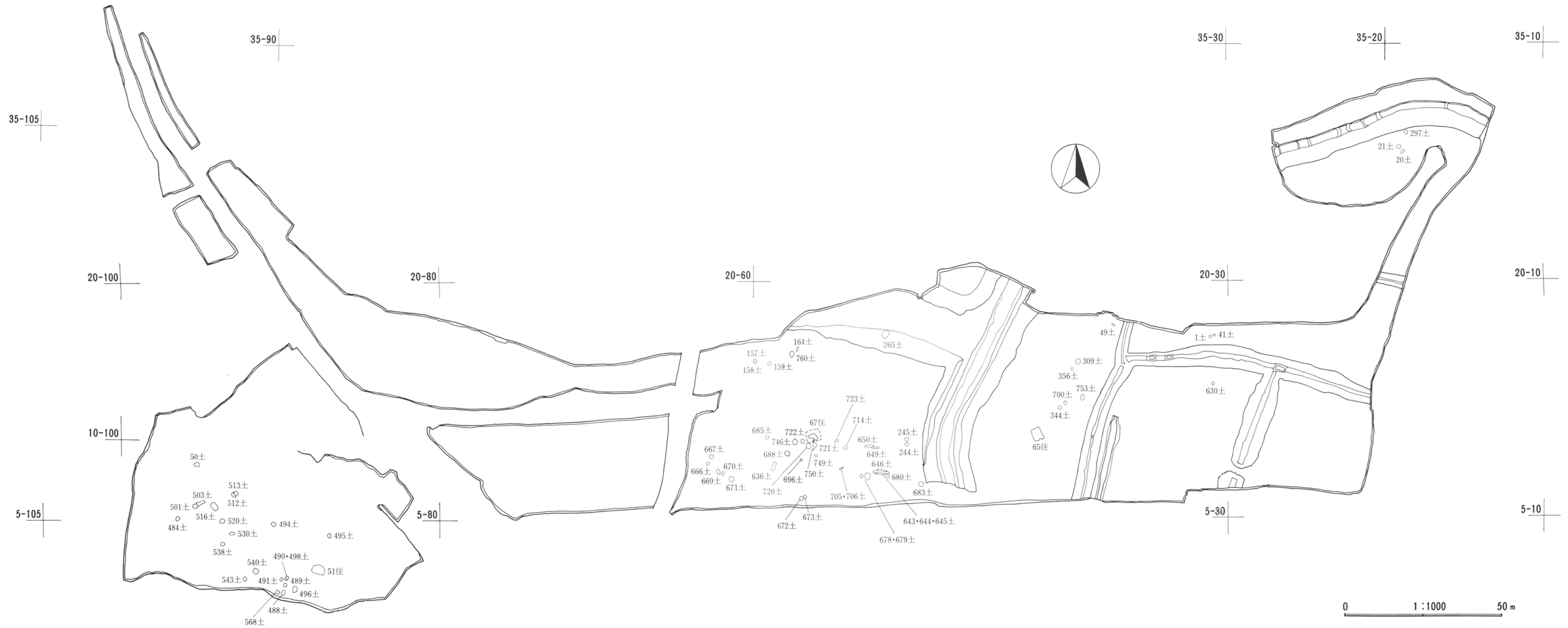




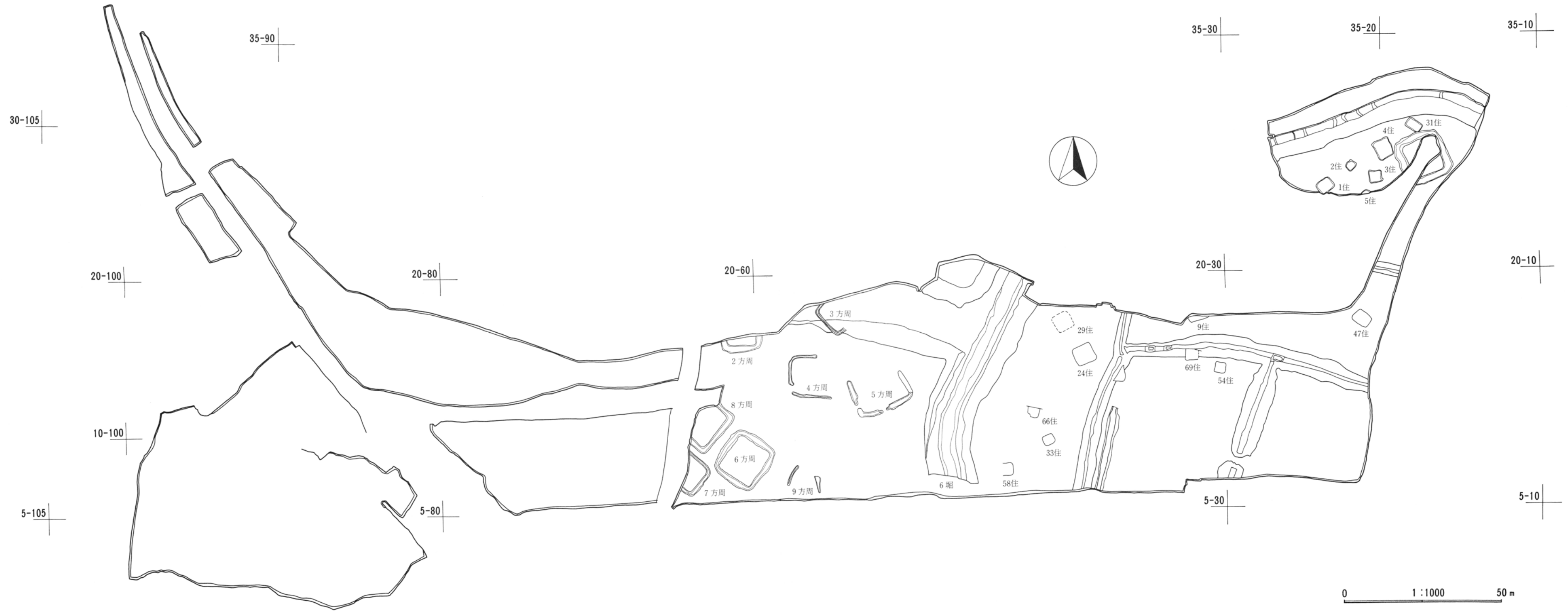
付図2 縄文時代遺構分布図



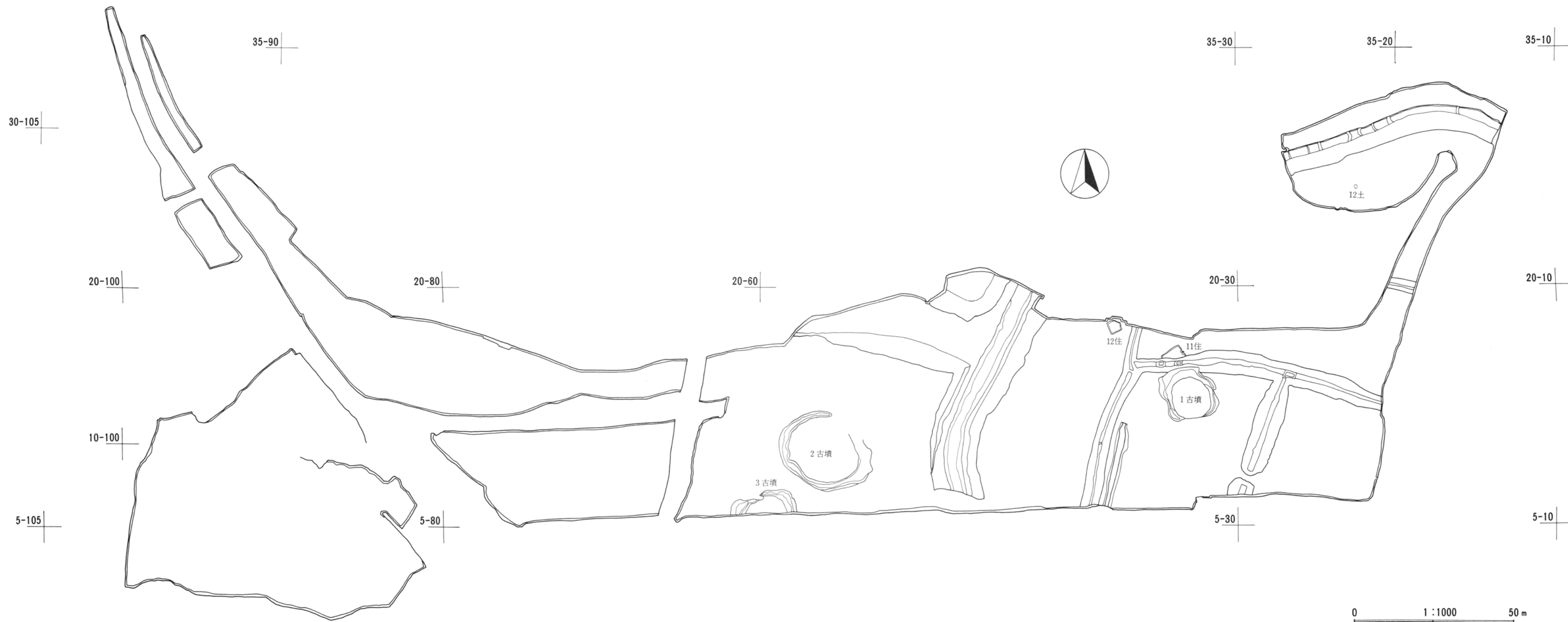
付図3 弥生時代遺構分布図



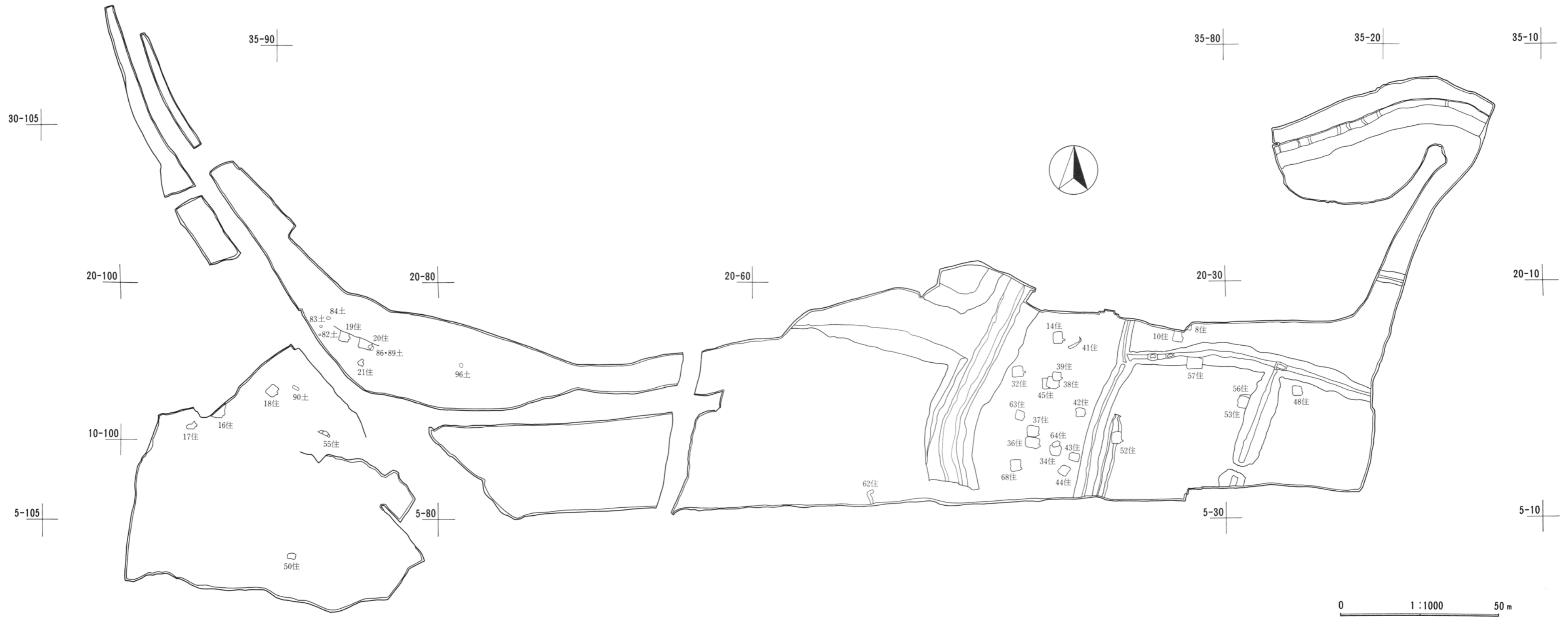
付図4 古墳時代初頭遺構分布図



付図5 古墳時代後半遺構分布図



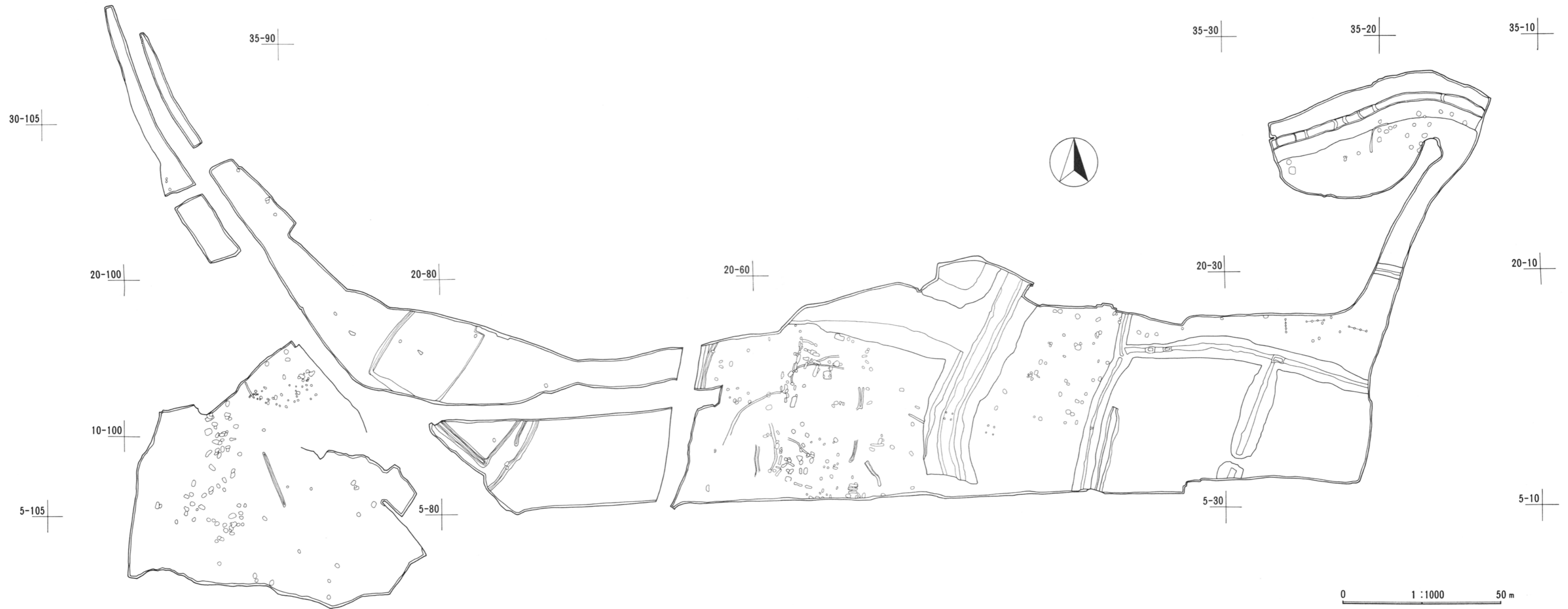
付図6 平安時代遺構分布図







付図 8 時期不明遺構分布図



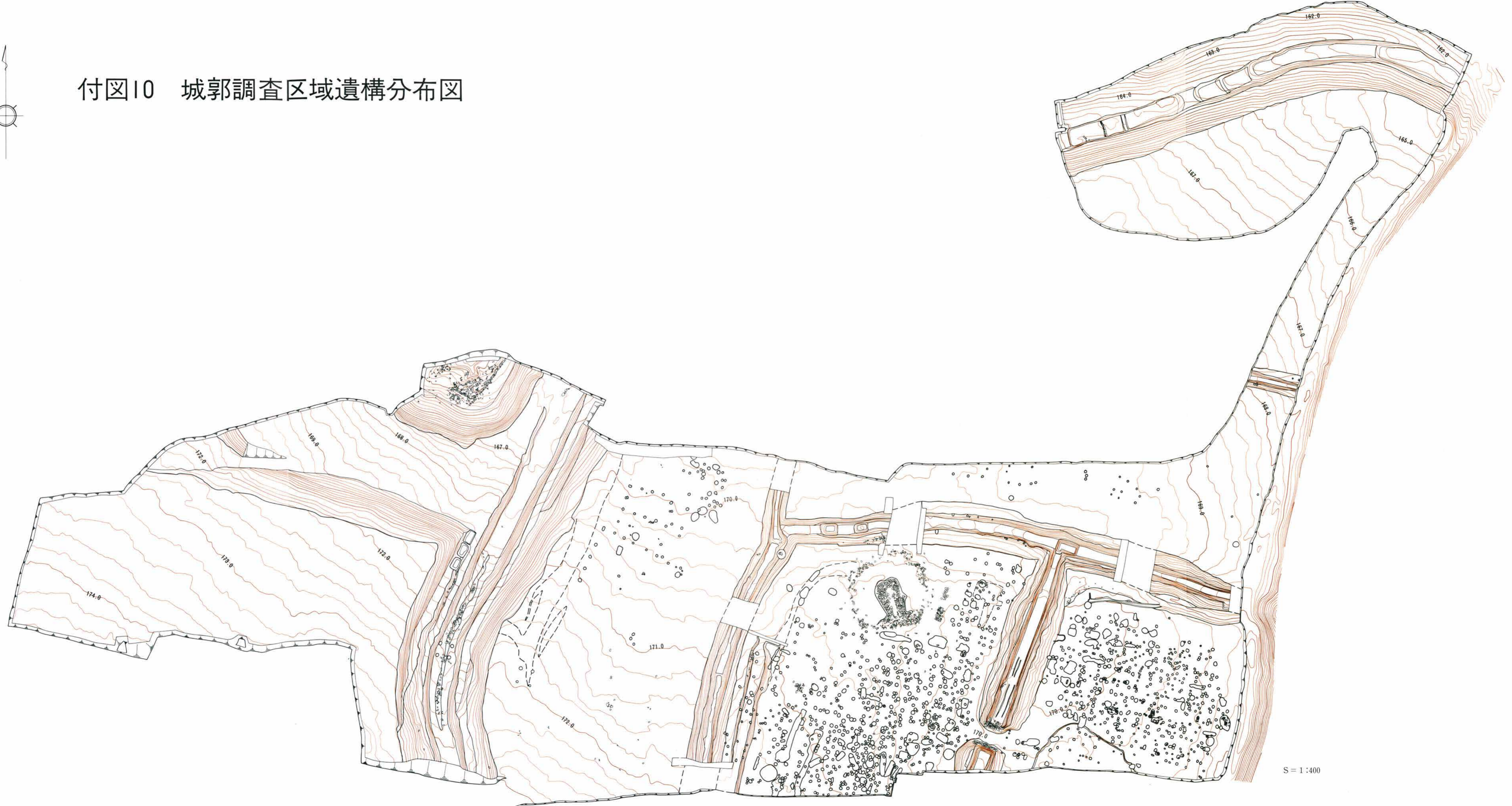
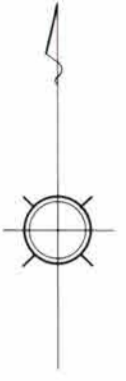


付図9 中世城郭全体地形図





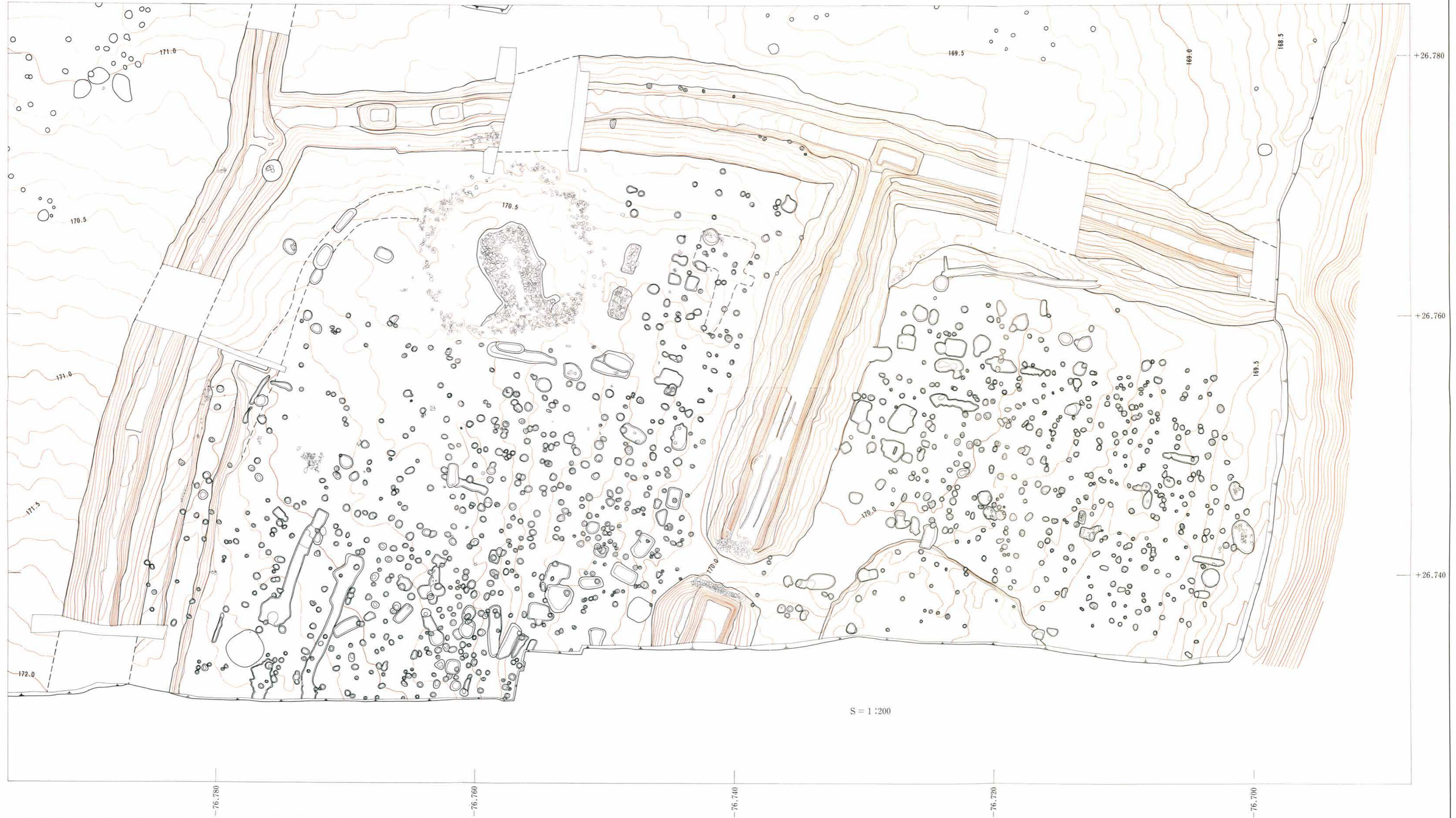
付図10 城郭調査区域遺構分布図



S = 1 : 400



付図II 主郭部(IA・B郭)遺構分布図





付図12 主郭部(IA・B郭)掘立建物配置図

