図版46　平成6年度A区(4)

ＳＤ０１断面（ａ）（北西から）

ＳＤ０１断面（ｂ）（東から）

ＳＤ０１断面（ｄ）（北から）

ＳＤ０１断面（ｅ）（南東から）

図版48　平成6年度A区(6)

A区東半部調査状況（南東から）

SB01（北から）

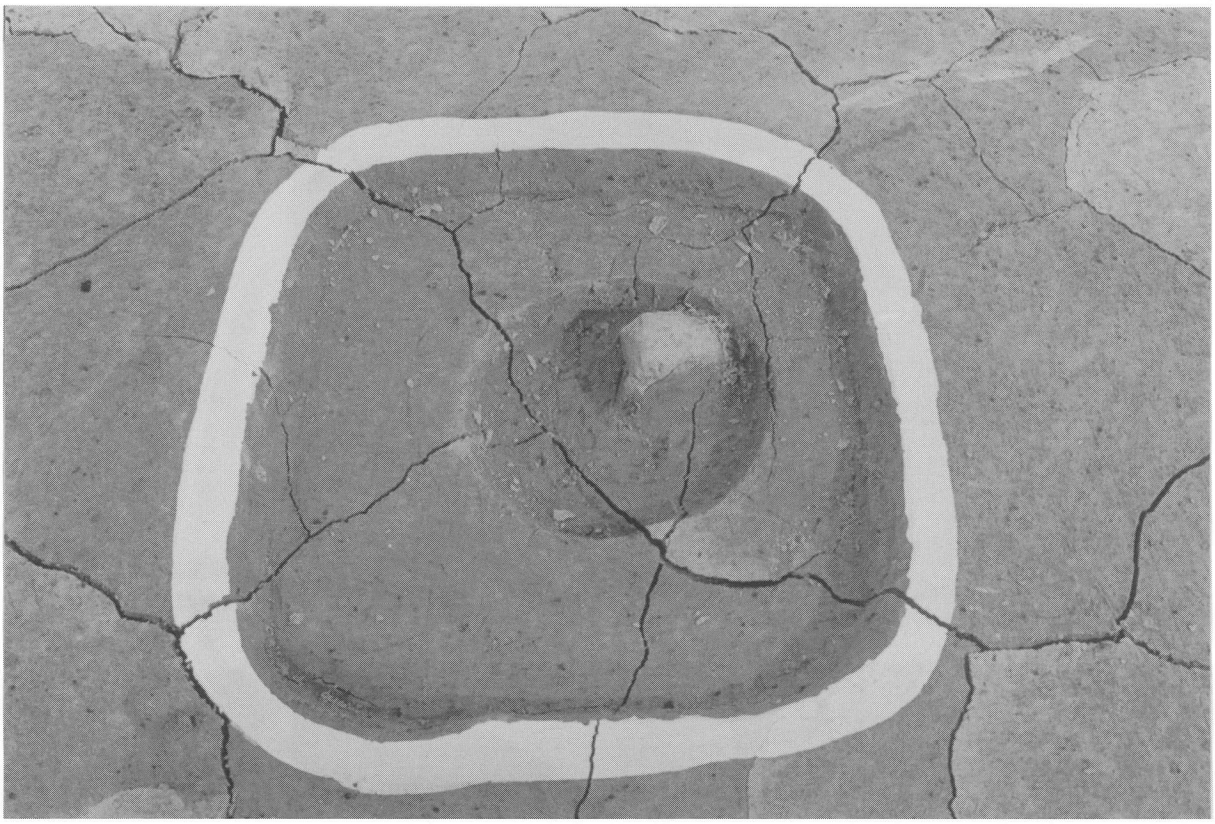

ＳＢ０１　Ｐ５瓦出土状況（北から）

ＳＤ０２・ＳＤ０３（北から）

図版50　平成6年度B区(1)



調査区断面
（南西から）



調査状況
（南西から）

調査状況（南から）

堀立柱建物　ＳＢ０２～ＳＢ０６（南西から）



ＳＧ０１（東から）

ＳＤ０５（北から）

ＳＤ０５断面（南から）



ＳＤ０６断面（北から）

図版54　平成6年度B区(5)



堀立柱建物SB02～06（南西から）

堀立柱建物SB02～06（北東から）

調査状況（北西から）



ＳＤ０７（南東から）



ＳＤ０７・ＳＤ０８（北西から）

足跡検出状況（北西から）

七尾瓦窯跡（工房跡）
― 都市計画道路千里丘豊津線工事に伴う発掘調査報告書２ ―

平成１１年 ３月31日

編集 吹田市都市整備部
発行 吹田市教育委員会
吹田市泉町1丁目3番40号