a　（埋 47 ）　旧石器出土状況（南側から）

b　（埋 47 ）　炉跡状遺構（南側から）

梶原寺跡

a　（埋 49 ）　遺跡全景（南上空から）



b　（埋 49 ）　掘立柱建物跡（航空写真）

a　（埋 49 ）　上層遺構全景（東側から）



b　（埋 49 ）　掘立柱建物跡〔下層〕（北側から）

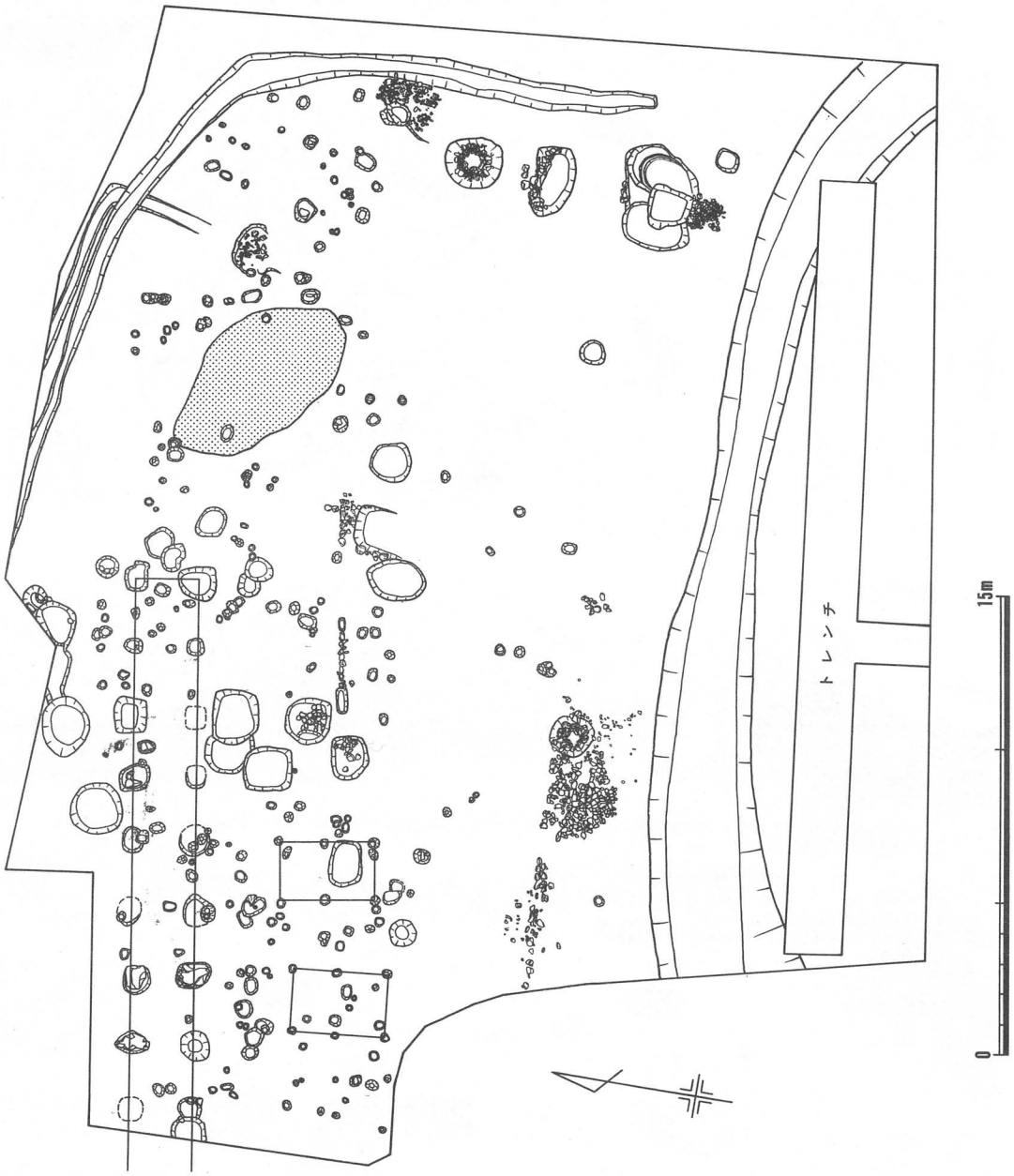

（埋49） 梶原寺跡上層遺構実測図

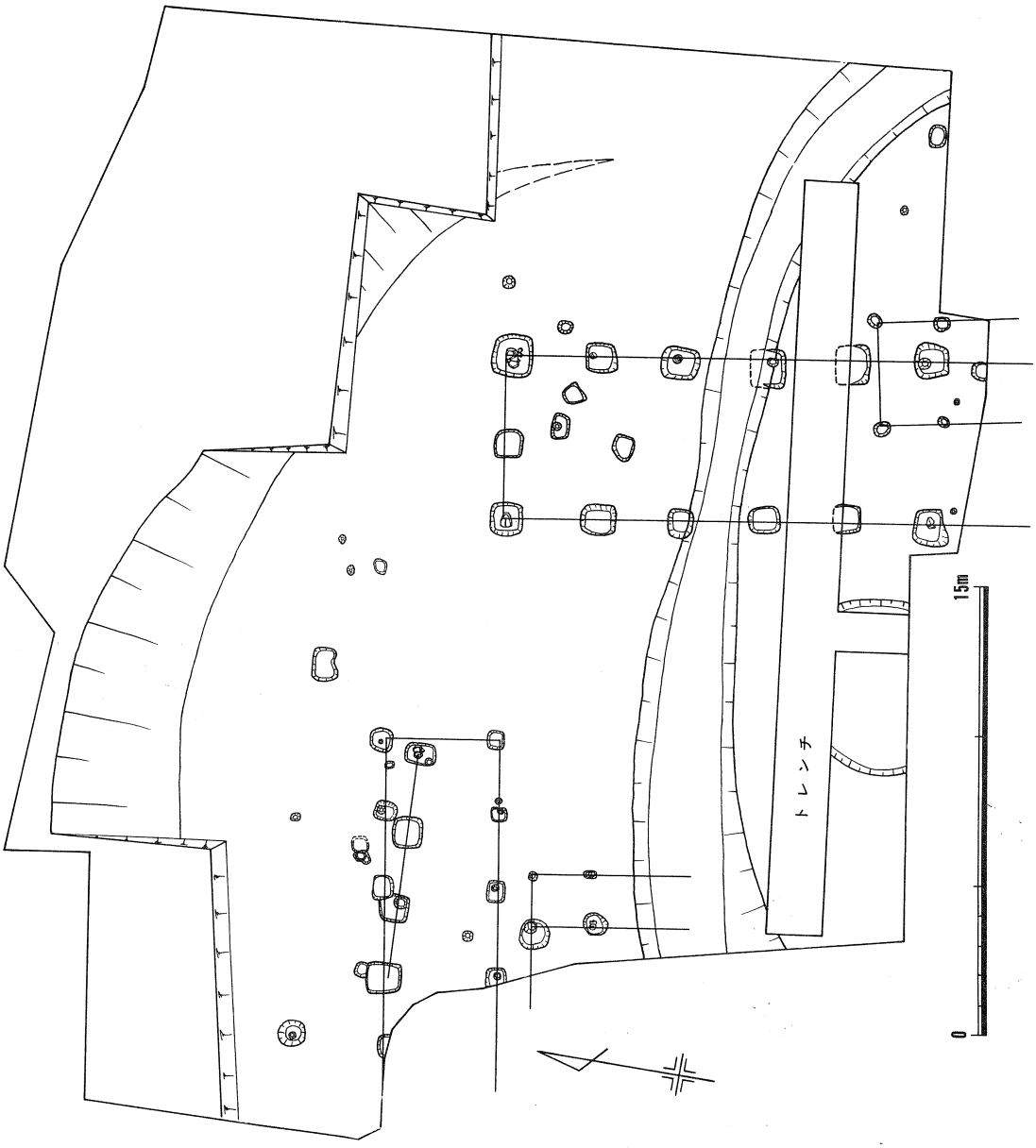

（埋 49 ）　梶原寺跡下層遺構実測図



a　（埋52）　遺構全景（北側から）



b　（埋52）　遺構全景（北側から）

昭和52年度　高槻市文化財年報

発行　高槻市教育委員会社会教育部社会教育課
大阪府高槻市桃園町2番1号

印刷　邦文社印刷